

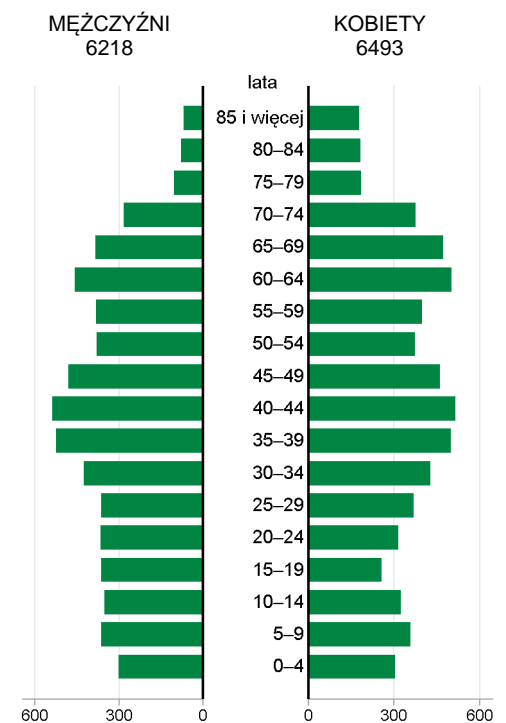
# GMINA MIEJSKO-WIEJSKA STRYKÓW POWIAT ZGIERSKI

2019	Liczba	miejsowości	41
		sołectw	35
	Powierzchnia w km <sup>2</sup>		158

Wybrane dane statystyczne	2017	2018	2019	Powiat 2019
Ludność	12565	12626	12711	166113
Ludność na 1 km <sup>2</sup>	80	80	81	194
Kobiety na 100 mężczyzn	105	104	104	111
Ludność w wieku nieprodukcyjnym na 100 osób w wieku produkcyjnym	65,4	67,4	69,0	69,9
Dochody ogółem budżetu gminy na 1 mieszkańca w zł	6162	6589	7897	4980
Wydatki ogółem budżetu gminy na 1 mieszkańca w zł	6279	6272	7517	4986
Turystyczne obiekty noclegowe <sup>a</sup>	4	4	3	22
Mieszkania oddane do użytkowania na 10 tys. ludności	74	29	36	38
Pracujący <sup>b</sup> na 1000 ludności	786	821	889	221
Udział bezrobotnych zarejestrowanych w liczbie ludności w wieku produkcyjnym (w %)	3,6	3,1	2,4	3,6
Ludność – w % ogółu ludności – korzystająca z instalacji:				
wodociągowej	98,2	98,2	98,2	96,2
kanalizacyjnej	47,0	47,8	49,4	64,3
gazowej	1,9	2,6	4,5	37,2
Podmioty gospodarki narodowej w rejestrze REGON na 10 tys. ludności w wieku produkcyjnym	1611	1671	1740	1769

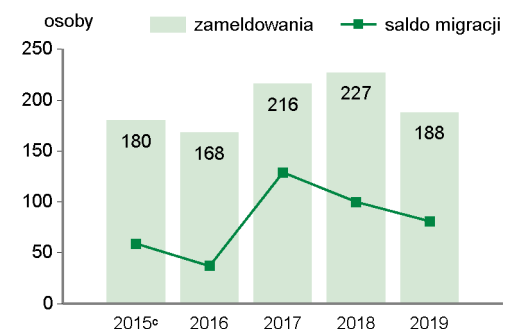
## LUDNOŚĆ

Ludność według płci i grup wieku w 2019 r.



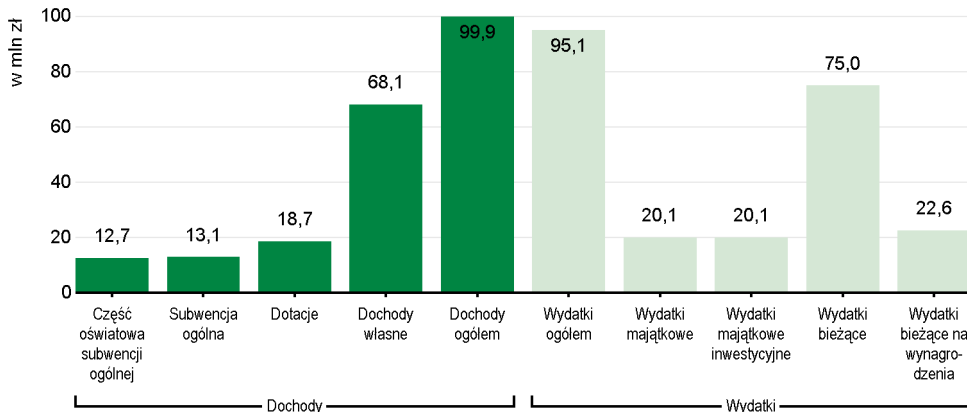
Wybrane dane demograficzne w 2019 r.	Powiat	Gmina	Powiat=100
Ludność	166113	12711	7,7
w tym kobiety	87235	6493	7,4
Urodzenia żywe	1372	120	8,7
Zgony	1934	135	7,0
Przyrost naturalny	-562	-15	.
Saldo migracji ogółem	672	81	.
Ludność w wieku:			
przedprodukcyjnym	29037	2380	8,2
produkcyjnym	97768	7522	7,7
poprodukcyjnym	39308	2809	7,1

## Migracje ludności na pobyt stały



<sup>a</sup> Dane dotyczą obiektów posiadających 10 i więcej miejsc noclegowych. Stan w dniu 31 lipca. <sup>b</sup> Bez podmiotów gospodarczych o liczbie pracujących do 9 osób oraz gospodarstw indywidualnych w rolnictwie. <sup>c</sup> W przypadku migracji zagranicznych dane dotyczą 2014 r.

## Dochody i wydatki budżetu gminy według rodzajów w 2019 r.



## Środki w dochodach budżetu gminy na finansowanie i współfinansowanie programów i projektów unijnych w 2019 r.

**1,8  
mln zł**

W 2019 r. wydatki w dziale "Oświata i wychowanie" wyniosły **30749** tys. zł

Struktura dochodów budżetu gminy według działów	2017	2018	2019
<b>O G Ó Ł E M</b>	<b>100,0</b>	<b>100,0</b>	<b>100,0</b>
Rolnictwo i łowiectwo	4,3	0,5	0,6
Transport i łączność	0,1	0,2	1,5
Gospodarka mieszkaniowa	0,6	0,5	1,1
Administracja publiczna	0,3	0,3	0,3
Bezpieczeństwo publiczne i ochrona przeciwpożarowa	0,0	0,0	0,0
Różne rozliczenia	15,4	14,8	14,2
Oświata i wychowanie	2,4	4,7	3,5
Pomoc społeczna	1,1	1,2	1,0
Pozostałe zadania w zakresie polityki społecznej	-	-	-
Edukacyjna opieka wychowawcza	0,1	0,1	0,1
Rodzina	14,3	13,2	14,4
Gospodarka komunalna i ochrona środowiska	1,6	2,2	1,7
Kultura i ochrona dziedzictwa narodowego	-	-	0,3
Kultura fizyczna	-	-	-
Dochody od osób prawnych, od osób fizycznych i od innych jednostek nieposiadających osobowości prawnej	59,3	61,7	60,9
Pozostałe	0,5	0,6	0,4

Struktura wydatków budżetu gminy według działów	2017	2018	2019
<b>O G Ó Ł E M</b>	<b>100,0</b>	<b>100,0</b>	<b>100,0</b>
Rolnictwo i łowiectwo	1,3	1,3	1,0
Transport i łączność	7,7	6,3	6,0
Gospodarka mieszkaniowa	5,2	0,9	2,4
Administracja publiczna	8,1	8,2	7,6
Bezpieczeństwo publiczne i ochrona przeciwpożarowa	1,5	1,7	1,4
Różne rozliczenia	3,4	2,8	3,0
Oświata i wychowanie	35,3	36,0	32,3
Pomoc społeczna	4,9	5,0	4,7
Pozostałe zadania w zakresie polityki społecznej	-	-	-
Edukacyjna opieka wychowawcza	1,0	1,2	1,3
Rodzina	14,5	14,3	15,8
Gospodarka komunalna i ochrona środowiska	11,4	12,9	16,3
Kultura i ochrona dziedzictwa narodowego	3,2	4,8	4,9
Kultura fizyczna	1,4	3,4	2,5
Działalność usługowa	0,1	0,1	0,2
Ochrona zdrowia	0,4	0,4	0,3
Pozostałe	0,6	0,7	0,3

## REGON

Podmioty gospodarki narodowej w rejestrze REGON w 2019 r.	Powiat	Gmina
<b>O G Ó Ł E M</b>	<b>17294</b>	<b>1309</b>
w tym w sektorze: rolniczym	260	16
przemysłowym	2452	179
budowlanym	1979	174
na 10 tys. ludności	1041	1030
Osoby fizyczne prowadzące działalność gospodarczą na 10 tys. ludności	825	783

## MIESZKANIA

Mieszkania oddane do użytkowania	2018	2019
<b>O G Ó Ł E M</b>	<b>36</b>	<b>45</b>
w tym: indywidualne <sup>a</sup>	33	45
przeznaczone na sprzedaż lub wynajem <sup>b</sup>	3	-

<sup>a</sup> Przeznaczone na użytek własny inwestora. <sup>b</sup> Łącznie z budownictwem indywidualnym przeznaczonym na sprzedaż lub wynajem.

Zasoby mieszkaniowe	2018	2019
Mieszkania <sup>a</sup>	4828	4872
Przeciętna powierzchnia użytkowa <sup>a</sup> 1 mieszkania w m <sup>2</sup>	87	87
Liczba wypłaconych dodatków mieszkaniowych	401	397
Zaległości w opłatach za mieszkanie w zasobach gminnych w tys. zł	12,0 <sup>b</sup>	.

<sup>a</sup> Na podstawie bilansów zasobów mieszkaniowych. <sup>b</sup> Dane za okres od początku powstania zaległości do końca okresu sprawozdawczego.

Długość ścieżek rowerowych w 2019 r.: **5,8** km

Udział powierzchni objętej obowiązującymi miejscowymi planami zagospodarowania przestrzennego w powierzchni ogółem w 2019 r. wyniósł **99,4%**

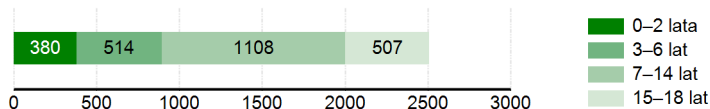
## WYCHOWANIE I EDUKACJA

Żłobki	2017	2018	2019
Żłobki i kluby dziecięce	2	3	3
Dzieci przebywające w żłobkach i klubach dziecięcych (w ciągu roku)	38	58	70

Edukacja	2017/18	2018/19	2019/20
Placówki wychowania przedszkolnego	10	10	10
w tym przedszkola	4	4	4
Miejsca w przedszkolach	290	290	300
Dzieci w placówkach wychowania przedszkolnego	470	499	477
w tym w przedszkolach	290	290	273
Szkoły podstawowe	7	7	8
Uczniowie szkół podstawowych	862	1001	1040
Gimnazja	1	1	-
Uczniowie szkół gimnazjalnych	231	114	-
Liczba uczniów przypadająca na 1 oddział w szkołach:			
podstawowych	17	17	16
gimnazjalnych	21	23	-

### Ludność według wybranych grup wieku w 2019 r.

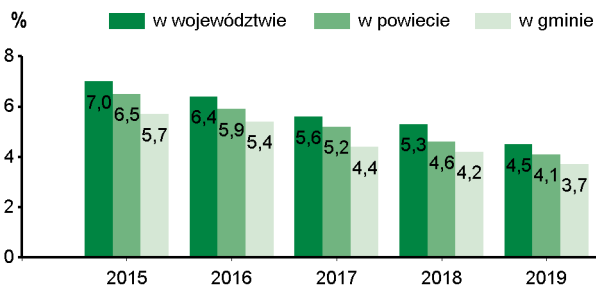


## OCHRONA ZDROWIA I POMOC SPOŁECZNA

2019	Powiat	Gmina
Przychodnie	108	10
Liczba osób przypadających na 1 przychodnię	1538	1271
Porady podstawowej opieki zdrowotnej udzielone na 1 mieszkańca	5,0	6,4

W 2019 r. wydatki w działach "Pomoc społeczna" i "Pozostałe zadania w zakresie polityki społecznej" wyniosły **4456,8** tys. zł

### Udział osób korzystających ze środowiskowej pomocy społecznej w ludności ogółem



Świadczenie wychowawcze RODZINA 500+ w 2019 r.	Powiat	Gmina
Przeciętna miesięczna liczba : rodzin pobierających świadczenie <sup>a</sup> dzieci, na które rodziny pobierają świadczenie:	10425	862
od 1 stycznia do 30 czerwca	14637	1209
od 1 lipca do 31 grudnia	27337	2273
Wyплаты świadczeń w tys. zł	132582,9	10673,0

<sup>a</sup> Dane dotyczą okresu od 1 stycznia do 30 czerwca.

W 2019 r. wydatki na przeciwdziałanie alkoholizmowi wyniosły **245** tys. zł

## KULTURA, SPORT

Biblioteki w 2019 r.	Powiat	Gmina
Biblioteki i filie	32	6
Czytelnie w bibliotekach publicznych	19858	1863
Wypożyczenia księgozbioru na 1 czytelnika w wol.	17	19

Instytucje kultury <sup>a</sup> w 2019 r.	Powiat	Gmina
Placówki	12	3
Imprezy	1062	190
Uczestnicy imprez	123717	25994
Grupy artystyczne	67	13
Członkowie grup artystycznych	1034	346
Koła/kluby/sekcje	86	11
Członkowie kół/klubów/sekcji	1782	322

<sup>a</sup> Centra, domy i ośrodki kultury, kluby i świetlice.

Kluby sportowe w 2018 r.	Powiat	Gmina
Kluby	75	10
Członkowie	5608	386
Ćwiczący	5520	339
Trenerzy	130	17
Instruktorzy sportowi	96	12

## RYNEK PRACY

2019	Powiat	Gmina
Pracujący <sup>a</sup>	36792	11305
Bezrobotni zarejestrowani	3540	184
w tym kobiety w %	52,7	50,5
Udział bezrobotnych zarejestrowanych w liczbie ludności w wieku produkcyjnym w %	3,6	2,4
Udział zarejestrowanych bezrobotnych kobiet w liczbie kobiet w wieku produkcyjnym w %	4,0	2,7

<sup>a</sup> Bez podmiotów gospodarczych o liczbie pracujących do 9 osób oraz gospodarstw indywidualnych w rolnictwie.

## ŚRODOWISKO

Leśnictwo w 2019 r.	
Powierzchnia lasów ogółem w ha	1777
w tym lasy publiczne	1433
w tym własność gminy	9
Lesistość w %	11,3

Gospodarka ściekowa i odpady w 2019 r.	
Oczyszczalnie ścieków	2
Ludność korzystająca z oczyszczalni ścieków	5796
Gromadzenie i wywóz nieczystości ciekłych:	
nieczystości ciekłe bytowe odebrane w m <sup>3</sup> (w ciągu roku)	9086,9
zbiorniki bezodpływowe	1004
oczyszczalnie przydomowe	276
Odpady komunalne zebrane w t (w ciągu roku)	5227
w tym z gospodarstw domowych	3085

Emisja zanieczyszczeń powietrza z zakładów szczególnie uciążliwych w 2019 r.	
Pyłowych w t	1
Gazowych w t	4428

# GMINA MIEJSKO - WIEJSKA STRYKÓW NA TLE GMIN POWIATU I WOJEWÓDZTWA W 2019 R.

Lokata gminy w powiecie

1

10

Lokata gminy w województwie

WYSZCZEGÓLNIENIE	Ludność na 1 km <sup>2</sup>		Kobiety na 100 mężczyzn <sup>a</sup>		Saldo migracji na 1000 ludności		Dochody własne budżetu gminy <sup>b</sup>				Wydatki budżetu gminy <sup>b</sup>		Dzieci w przedszkolach na 100 miejsc <sup>a</sup>		Przeciętna powierzchnia użytkowa 1 mieszkania w zasobach mieszkaniowych		Odsetek ludności korzystającej z instalacji				Podmioty gospodarki narodowej w rejestrze REGON na 10 tys. ludności			
							na 1 mieszkańca										wodociągowej	kanalizacyjnej	gazowej					
<b>STRYKÓW (GM.MIEJSKO-WIEJSKA)</b>	<b>5</b>	<b>45</b>	<b>3</b>	<b>111</b>	<b>4</b>	<b>19</b>	<b>1</b>	<b>5</b>	<b>5</b>	<b>90</b>	<b>1</b>	<b>10</b>	<b>3</b>	<b>41</b>	<b>4</b>	<b>98</b>	<b>4</b>	<b>52</b>	<b>5</b>	<b>47</b>	<b>6</b>	<b>43</b>	<b>4</b>	<b>27</b>
ALEKSANDRÓW ŁÓDZKI (GM.MIEJSKO-WIEJSKA)	4	21	6	156	2	10	3	25	7	101	3	69	4	59	6	139	3	49	4	31	2	15	1	8
GŁÓWNO (GM.MIEJSKA)	3	16	7	163	9	154	8	75	8	105	9	174	8	122	7	156	9	144	3	30	7	75	5	35
GŁÓWNO (GM.WIEJSKA)	9	122	2	41	5	35	9	142	6	95	8	162	9	138	3	75	8	143	9	158	8	82	9	155
OZORKÓW (GM.MIEJSKA)	2	10	8	172	7	98	7	57	1	33	4	77	7	107	9	174	7	96	2	19	5	42	8	82
OZORKÓW (GM.WIEJSKA)	6	51	5	134	6	36	4	40	3	58	6	103	5	60	1	45	1	1	7	117	4	34	7	68
PARZĘCZEW (GM.WIEJSKA)	8	114	1	8	3	16	6	51	2	50	2	47	1	1	5	137	5	66	6	59	8	82	6	62
ZGIERZ (GM.MIEJSKA)	1	8	9	174	8	102	5	42	4	80	7	144	6	100	8	169	6	75	1	16	1	9	3	23
ZGIERZ (GM.WIEJSKA)	7	52	3	111	1	2	2	19	9	124	5	99	2	20	2	55	1	1	8	149	3	32	2	10



WIĘCEJ DANYCH: Bank Danych Lokalnych  
[bdl.stat.gov.pl](http://bdl.stat.gov.pl)

a Najmniejsza wartość została oznaczona jako lokata 1, natomiast największa – jako ostatnia lokata spośród zestawionych jednostek.  
 b Bez gmin mających również status miasta na prawach powiatu.