

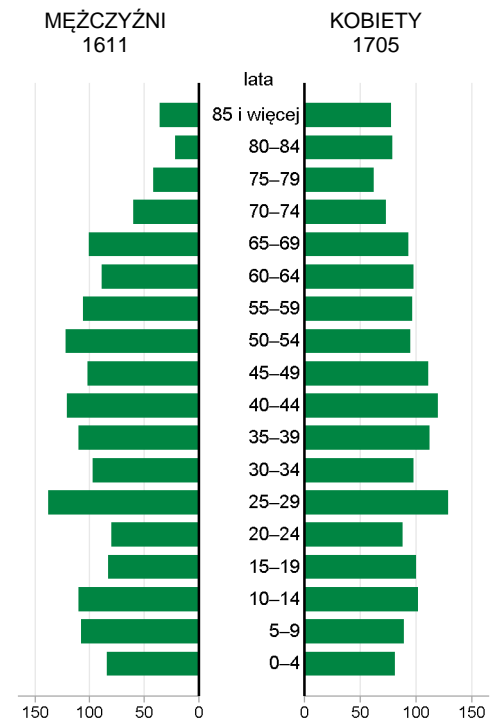
GMINA WIEJSKA ŻELECHLINEK POWIAT TOMASZOWSKI

2019	Liczba	miejsowości	39
		sołectw	19
	Powierzchnia w km ²		92

Wybrane dane statystyczne	2017	2018	2019	Powiat 2019
Ludność	3331	3321	3316	116519
Ludność na 1 km ²	36	36	36	114
Kobiety na 100 mężczyzn	105	105	106	109
Ludność w wieku nieprodukcyjnym na 100 osób w wieku produkcyjnym	74,1	74,7	75,2	71,0
Dochody ogółem budżetu gminy na 1 mieszkańca w zł	4910	5720	5874	5325
Wydatki ogółem budżetu gminy na 1 mieszkańca w zł	4882	5932	6132	5433
Turystyczne obiekty noclegowe ^a	-	-	-	30
Mieszkania oddane do użytkowania na 10 tys. ludności	15	18	18	23
Pracujący ^b na 1000 ludności	68	70	68	225
Udział bezrobotnych zarejestrowanych w liczbie ludności w wieku produkcyjnym (w %)	5,2	4,7	4,3	4,9
Ludność – w % ogółu ludności – korzystająca z instalacji:				
wodociągowej	99,3	99,3	99,3	94,3
kanalizacyjnej	23,0	23,1	23,9	63,1
gazowej	-	-	-	39,9
Podmioty gospodarki narodowej w rejestrze REGON na 10 tys. ludności w wieku produkcyjnym	863	868	924	1438

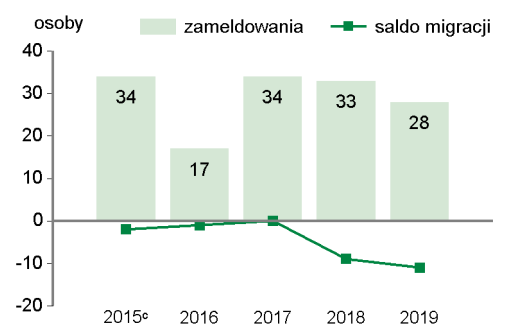
LUDNOŚĆ

Ludność według płci i grup wieku w 2019 r.



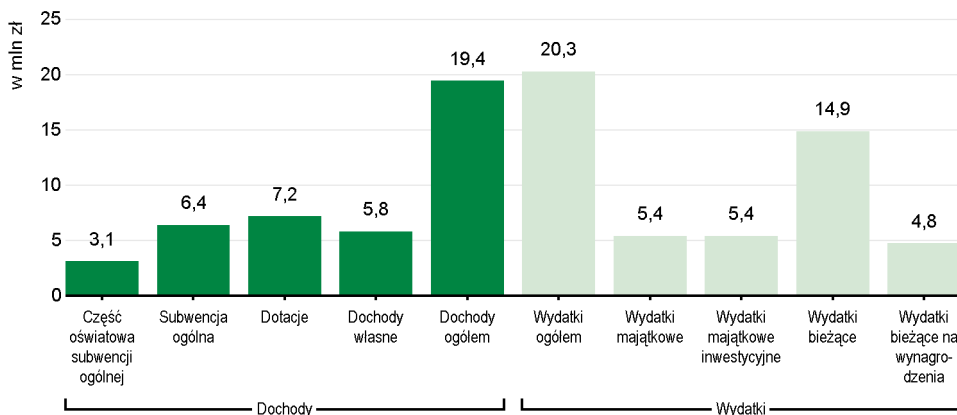
Wybrane dane demograficzne w 2019 r.	Powiat	Gmina	Powiat=100
Ludność	116519	3316	2,8
w tym kobiety	60688	1705	2,8
Urodzenia żywe	974	34	3,5
Zgony	1473	36	2,4
Przyrost naturalny	-499	-2	.
Saldo migracji ogółem	-290	-11	.
Ludność w wieku:			
przedprodukcyjnym	20857	679	3,3
produkcyjnym	68149	1893	2,8
poprodukcyjnym	27513	744	2,7

Migracje ludności na pobyt stały



a Dane dotyczą obiektów posiadających 10 i więcej miejsc noclegowych. Stan w dniu 31 lipca. b Bez podmiotów gospodarczych o liczbie pracujących do 9 osób oraz gospodarstw indywidualnych w rolnictwie. c W przypadku migracji zagranicznych dane dotyczą 2014 r.

Dochody i wydatki budżetu gminy według rodzajów w 2019 r.



Środki w dochodach budżetu gminy na finansowanie i współfinansowanie programów i projektów unijnych w 2019 r.

**0,9
mln zł**

W 2019 r. wydatki w dziale "Oświata i wychowanie" wyniosły **3848** tys. zł

Struktura dochodów budżetu gminy według działów	2017	2018	2019
OGÓŁEM	100,0	100,0	100,0
Rolnictwo i łowiectwo	2,2	7,0	2,2
Transport i łączność	6,6	1,0	7,8
Gospodarka mieszkaniowa	0,6	0,7	1,0
Administracja publiczna	0,2	0,3	0,2
Bezpieczeństwo publiczne i ochrona przeciwpożarowa	0,1	0,1	-
Różne rozliczenia	35,4	31,2	33,3
Oświata i wychowanie	3,2	2,5	1,5
Pomoc społeczna	1,8	1,4	2,0
Pozostałe zadania w zakresie polityki społecznej	0,7	-	-
Edukacyjna opieka wychowawcza	0,5	0,3	0,2
Rodzina	29,2	25,3	27,0
Gospodarka komunalna i ochrona środowiska	3,3	11,2	7,3
Kultura i ochrona dziedzictwa narodowego	0,1	0,1	0,2
Kultura fizyczna	-	2,2	-
Dochody od osób prawnych, od osób fizycznych i od innych jednostek nieposiadających osobowości prawnej	14,0	14,4	15,4
Pozostałe	2,1	2,3	1,9

Struktura wydatków budżetu gminy według działów	2017	2018	2019
OGÓŁEM	100,0	100,0	100,0
Rolnictwo i łowiectwo	2,4	9,8	2,5
Transport i łączność	17,6	7,1	17,3
Gospodarka mieszkaniowa	0,3	0,3	0,9
Administracja publiczna	10,1	8,6	10,0
Bezpieczeństwo publiczne i ochrona przeciwpożarowa	0,6	0,6	0,5
Różne rozliczenia	-	-	-
Oświata i wychowanie	23,4	23,3	19,0
Pomoc społeczna	3,3	2,9	4,1
Pozostałe zadania w zakresie polityki społecznej	1,2	0,4	0,5
Edukacyjna opieka wychowawcza	2,0	1,7	1,7
Rodzina	29,5	24,5	26,0
Gospodarka komunalna i ochrona środowiska	4,2	14,6	10,8
Kultura i ochrona dziedzictwa narodowego	2,3	3,4	3,8
Kultura fizyczna	0,2	0,2	0,2
Działalność usługowa	0,1	0,1	0,3
Ochrona zdrowia	0,3	0,2	0,2
Pozostałe	2,5	2,3	2,2

REGON

Podmioty gospodarki narodowej w rejestrze REGON w 2019 r.	Powiat	Gmina
OGÓŁEM	9802	175
w tym w sektorze: rolniczym	255	5
przemysłowym	1305	35
budowlanym	1285	40
na 10 tys. ludności	841	528
Osoby fizyczne prowadzące działalność gospodarczą na 10 tys. ludności	652	440

MIESZKANIA

Mieszkania oddane do użytkowania	2018	2019
OGÓŁEM	6	6
w tym: indywidualne ^a	6	6
przeznaczone na sprzedaż lub wynajem ^b	-	-

^a Przeznaczone na użytek własny inwestora. ^b Łącznie z budownictwem indywidualnym przeznaczonym na sprzedaż lub wynajem.

Zasoby mieszkaniowe	2018	2019
Mieszkania ^a	1318	1322
Przeciętna powierzchnia użytkowa ^a 1 mieszkania w m ²	73	74
Zaległości w opłatach za mieszkanie w zasobach gminnych w tys. zł	0,5 ^b	.

^a Na podstawie bilansów zasobów mieszkaniowych. ^b Dane za okres od początku powstania zaległości do końca okresu sprawozdawczego.

Długość ścieżek rowerowych w 2019 r.: - km

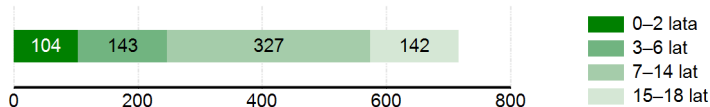
Udział powierzchni objętej obowiązującymi miejscowymi planami zagospodarowania przestrzennego w powierzchni ogółem w 2019 r. wyniósł **99,6%**

WYCHOWANIE I EDUKACJA

Żłobki	2017	2018	2019
Żłobki i kluby dziecięce	-	-	-
Dzieci przebywające w żłobkach i klubach dziecięcych (w ciągu roku)	-	-	-

Edukacja	2017/18	2018/19	2019/20
Placówki wychowania przedszkolnego	1	1	1
w tym przedszkola	-	-	-
Miejsca w przedszkolach	-	-	-
Dzieci w placówkach wychowania przedszkolnego	110	117	109
w tym w przedszkolach	-	-	-
Szkoły podstawowe	1	1	1
Uczniowie szkół podstawowych	259	294	301
Gimnazja	-	-	-
Uczniowie szkół gimnazjalnych	64	30	-
Liczba uczniów przypadająca na 1 oddział w szkołach:			
podstawowych	17	17	18
gimnazjalnych	21	30	-

Ludność według wybranych grup wieku w 2019 r.

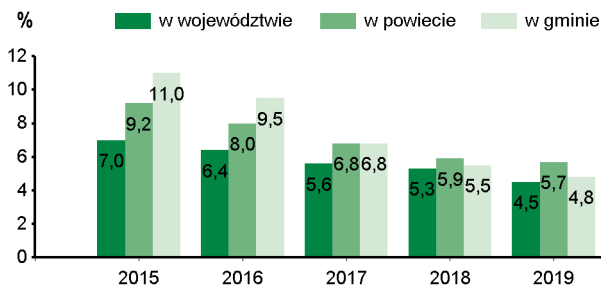


OCHRONA ZDROWIA I POMOC SPOŁECZNA

2019	Powiat	Gmina
Przychodnie	71	2
Liczba osób przypadających na 1 przychodnię	1641	1658
Porady podstawowej opieki zdrowotnej udzielone na 1 mieszkańca	5,2	3,9

W 2019 r. wydatki w działach "Pomoc społeczna" i "Pozostałe zadania w zakresie polityki społecznej" wyniosły **926,1** tys. zł

Udział osób korzystających ze środowiskowej pomocy społecznej w ludności ogółem



Świadczenie wychowawcze RODZINA 500+ w 2019 r.	Powiat	Gmina
Przeciętna miesięczna liczba : rodzin pobierających świadczenie ^a dzieci, na które rodziny pobierają świadczenie:	7968	291
od 1 stycznia do 30 czerwca	12215	492
od 1 lipca do 31 grudnia	18956	620
Wyплаты świadczeń w tys. zł	97108,4	3389,6

^a Dane dotyczą okresu od 1 stycznia do 30 czerwca.

W 2019 r. wydatki na przeciwdziałanie alkoholizmowi wyniosły **21** tys. zł

KULTURA, SPORT

Biblioteki w 2019 r.	Powiat	Gmina
Biblioteki i filie	24	1
Czytelnice w bibliotekach publicznych	13678	517
Wypożyczenia księgozbioru na 1 czytelnika w wol.	19	8

Instytucje kultury ^a w 2019 r.	Powiat	Gmina
Placówki	16	1
Imprezy	758	27
Uczestnicy imprez	92027	1350
Grupy artystyczne	64	5
Członkowie grup artystycznych	1188	111
Koła/kluby/sekcje	235	11
Członkowie kół/klubów/sekcji	3651	115

^a Centra, domy i ośrodki kultury, kluby i świetlice.

Kluby sportowe w 2018 r.	Powiat	Gmina
Kluby	47	1
Członkowie	2805	51
Ćwiczący	2901	51
Trenerzy	83	1
Instruktorzy sportowi	66	-

RYNEK PRACY

2019	Powiat	Gmina
Pracujący ^a	26193	226
Bezrobotni zarejestrowani	3330	82
w tym kobiety w %	51,4	41,5
Udział bezrobotnych zarejestrowanych w liczbie ludności w wieku produkcyjnym w %	4,9	4,3
Udział zarejestrowanych bezrobotnych kobiet w liczbie kobiet w wieku produkcyjnym w %	5,4	3,8

^a Bez podmiotów gospodarczych o liczbie pracujących do 9 osób oraz gospodarstw indywidualnych w rolnictwie.

ŚRODOWISKO

Leśnictwo w 2019 r.	
Powierzchnia lasów ogółem w ha	1218
w tym lasy publiczne	415
w tym własność gminy	8
Lesistość w %	13,2

Gospodarka ściekowa i odpady w 2019 r.	
Oczyszczalnia ścieków	1
Ludność korzystająca z oczyszczalni ścieków	870
Gromadzenie i wywóz nieczystości ciekłych:	
nieczystości ciekłe bytowe odebrane w m ³ (w ciągu roku)	3252,9
zbiorniki bezodpływowe	303
oczyszczalnie przydomowe	58
Odpady komunalne zebrane w t (w ciągu roku)	661
w tym z gospodarstw domowych	474

Emisja zanieczyszczeń powietrza z zakładów szczególnie uciążliwych w 2019 r.	
Pyłowych w t	-
Gazowych w t	-

GMINA WIEJSKA ŻELECHLINEK NA TLE GMIN POWIATU I WOJEWÓDZTWA W 2019 R.

Lokata gminy w powiecie

1

10

Lokata gminy w województwie

WYSZCZEGÓLNIENIE	Ludność na 1 km ²		Kobiety na 100 mężczyzn ^a		Saldo migracji na 1000 ludności		Dochody własne budżetu gminy ^b				Wydatki budżetu gminy ^b		Dzieci w przedszkolach na 100 miejsc ^a		Przeciętna powierzchnia użytkowa 1 mieszkania w zasobach mieszkaniowych		Odsetek ludności korzystającej z instalacji						Podmioty gospodarki narodowej w rejestrze REGON na 10 tys. ludności	
																	na 1 mieszkańca			wodociągowej	kanalizacyjnej	gazowej		
							1000 zł	1000 zł	1000 zł	1000 zł	1000 zł	1000 zł					1000 zł	1000 zł	1000 zł					1000 zł
ŻELECHLINEK (GM.WIEJSKA)	11	163	7	134	9	127	10	112	9	61	4	21	-	-	10	154	4	31	7	98	6	100	11	165
BĘDKÓW (GM.WIEJSKA)	6	87	2	30	7	121	11	151	11	129	11	165	1	18	2	25	9	117	8	111	6	100	8	95
BUDZISZEWICE (GM.WIEJSKA)	4	56	6	122	10	149	7	83	5	29	9	81	-	-	5	120	1	5	9	115	6	100	2	43
CZERNIEWICE (GM.WIEJSKA)	9	154	2	30	7	121	9	98	8	41	5	26	3	43	6	122	8	102	6	69	6	100	9	100
INOWŁÓDZ (GM.WIEJSKA)	9	154	9	145	3	53	1	15	2	11	1	7	2	23	7	131	1	5	10	122	4	50	1	41
LUBOCHNIA (GM.WIEJSKA)	7	93	4	90	2	49	5	45	3	12	3	17	5	57	8	134	7	57	2	21	3	27	7	78
ROKICINY (GM.WIEJSKA)	5	62	7	134	5	60	6	65	6	34	8	68	6	80	3	44	6	41	4	60	6	100	6	75
RZECZYCA (GM.WIEJSKA)	8	140	1	8	5	60	8	89	4	21	2	15	-	-	4	110	11	129	11	136	6	100	10	163
TOMASZÓW MAZOWIECKI (GM.MIEJSKA)	1	6	11	169	10	149	4	36	10	100	10	97	8	114	11	171	10	127	1	15	2	14	4	49
TOMASZÓW MAZOWIECKI (GM.WIEJSKA)	3	49	5	111	1	33	3	30	1	7	7	40	4	45	1	19	1	5	5	62	5	58	3	44
UJAZD (GM.WIEJSKA)	2	47	10	153	4	56	2	16	7	40	6	31	7	83	9	146	5	40	3	57	1	2	5	54



WIĘCEJ DANYCH: [Bank Danych Lokalnych bdl.stat.gov.pl](http://BankDanychLokalnych.bdl.stat.gov.pl)

a Najmniejsza wartość została oznaczona jako lokata 1, natomiast największa – jako ostatnia lokata spośród zestawionych jednostek.
b Bez gmin mających również status miasta na prawach powiatu.