



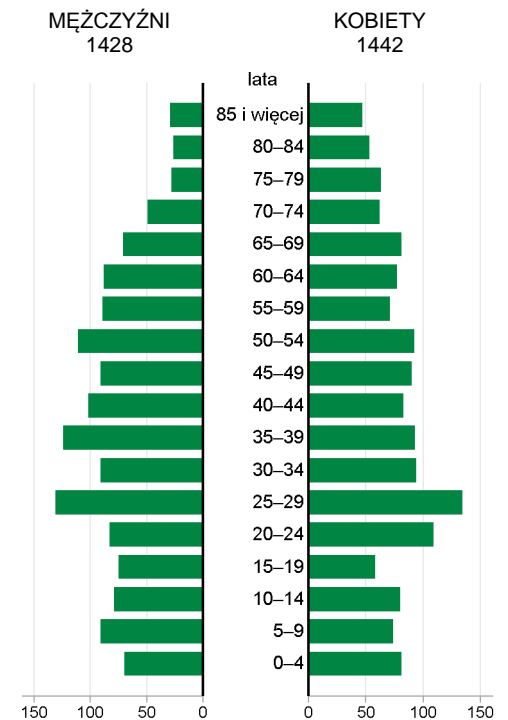
# GMINA WIEJSKA KLONOWA POWIAT SIERADZKI

2019	Liczba	miejsowości	22
		sołectw	11
	Powierzchnia w km <sup>2</sup>		95

Wybrane dane statystyczne	2017	2018	2019	Powiat 2019
Ludność	2891	2859	2870	117674
Ludność na 1 km <sup>2</sup>	30	30	30	79
Kobiety na 100 mężczyzn	102	101	101	105
Ludność w wieku nieprodukcyjnym na 100 osób w wieku produkcyjnym	63,7	63,7	65,4	65,4
Dochody ogółem budżetu gminy na 1 mieszkańca w zł	4472	4625	5108	4747
Wydatki ogółem budżetu gminy na 1 mieszkańca w zł	4566	4772	4950	4705
Turystyczne obiekty noclegowe <sup>a</sup>	1	1	1	12
Mieszkania oddane do użytkowania na 10 tys. ludności	14	10	14	23
Pracujący <sup>b</sup> na 1000 ludności	64	71	75	190
Udział bezrobotnych zarejestrowanych w liczbie ludności w wieku produkcyjnym (w %)	2,4	2,4	2,9	4,1
Ludność – w % ogółu ludności – korzystająca z instalacji:				
wodociągowej	85,5	85,9	86,1	93,3
kanalizacyjnej	1,3	1,3	1,3	47,1
gazowej	-	-	-	2,3
Podmioty gospodarki narodowej w rejestrze REGON na 10 tys. ludności w wieku produkcyjnym	855	893	945	1357

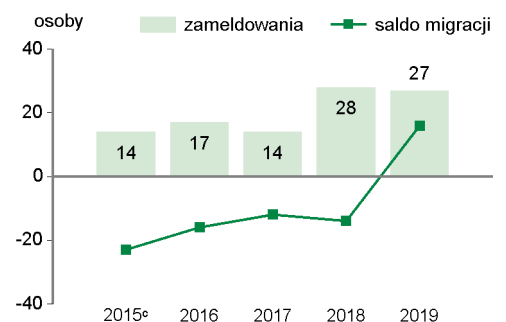
## LUDNOŚĆ

Ludność według płci i grup wieku w 2019 r.



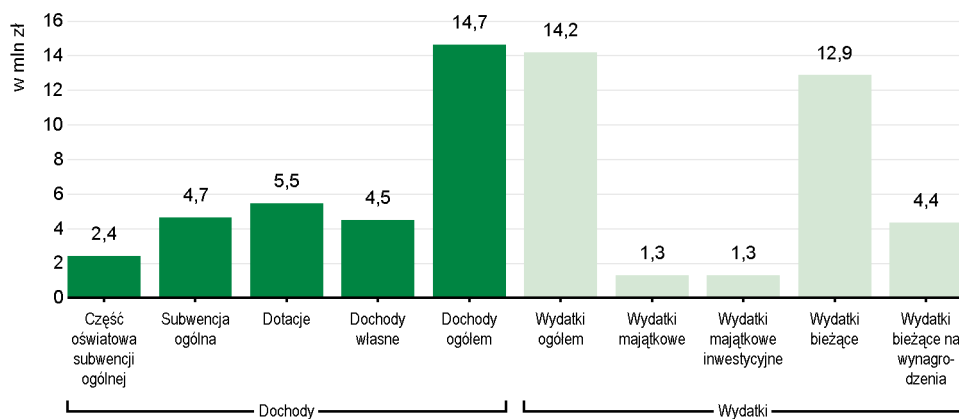
Wybrane dane demograficzne w 2019 r.	Powiat	Gmina	Powiat=100
Ludność	117674	2870	2,4
w tym kobiety	60262	1442	2,4
Urodzenia żywe	1075	25	2,3
Zgony	1360	25	1,8
Przyrost naturalny	-285	0	.
Saldo migracji ogółem	-281	16	.
Ludność w wieku:			
przedprodukcyjnym	20818	549	2,6
produkcyjnym	71154	1735	2,4
poprodukcyjnym	25702	586	2,3

## Migracje ludności na pobyt stały



<sup>a</sup> Dane dotyczą obiektów posiadających 10 i więcej miejsc noclegowych. Stan w dniu 31 lipca. <sup>b</sup> Bez podmiotów gospodarczych o liczbie pracujących do 9 osób oraz gospodarstw indywidualnych w rolnictwie. <sup>c</sup> W przypadku migracji zagranicznych dane dotyczą 2014 r.

## Dochody i wydatki budżetu gminy według rodzajów w 2019 r.



## Środki w dochodach budżetu gminy na finansowanie i współfinansowanie programów i projektów unijnych w 2019 r.

**0,0  
mln zł**

W 2019 r. wydatki w dziale "Oświata i wychowanie" wyniosły 3958 tys. zł

Struktura dochodów budżetu gminy według działów	2017	2018	2019
<b>O G Ó Ł E M</b>	<b>100,0</b>	<b>100,0</b>	<b>100,0</b>
Rolnictwo i łowiectwo	2,9	2,9	3,5
Transport i łączność	0,3	0,7	5,0
Gospodarka mieszkaniowa	0,5	0,5	0,5
Administracja publiczna	0,6	0,6	0,7
Bezpieczeństwo publiczne i ochrona przeciwpożarowa	0,1	0,1	0,2
Różne rozliczenia	36,1	35,3	33,1
Oświata i wychowanie	3,0	2,9	2,0
Pomoc społeczna	1,1	1,1	0,9
Pozostałe zadania w zakresie polityki społecznej	-	-	-
Edukacyjna opieka wychowawcza	0,5	0,5	0,6
Rodzina	30,4	29,8	28,8
Gospodarka komunalna i ochrona środowiska	2,2	2,0	1,9
Kultura i ochrona dziedzictwa narodowego	-	-	-
Kultura fizyczna	-	-	-
Dochody od osób prawnych, od osób fizycznych i od innych jednostek nieposiadających osobowości prawnej	20,2	20,5	19,8
Pozostałe	2,1	3,1	3,0

Struktura wydatków budżetu gminy według działów	2017	2018	2019
<b>O G Ó Ł E M</b>	<b>100,0</b>	<b>100,0</b>	<b>100,0</b>
Rolnictwo i łowiectwo	2,9	2,9	3,9
Transport i łączność	8,5	11,7	9,1
Gospodarka mieszkaniowa	0,8	0,5	1,0
Administracja publiczna	12,3	12,6	13,0
Bezpieczeństwo publiczne i ochrona przeciwpożarowa	0,8	0,8	1,2
Różne rozliczenia	-	-	-
Oświata i wychowanie	28,4	27,4	27,9
Pomoc społeczna	3,5	3,2	3,4
Pozostałe zadania w zakresie polityki społecznej	-	-	-
Edukacyjna opieka wychowawcza	2,3	2,3	2,5
Rodzina	29,9	29,0	29,9
Gospodarka komunalna i ochrona środowiska	3,2	3,3	2,7
Kultura i ochrona dziedzictwa narodowego	3,0	3,1	3,0
Kultura fizyczna	0,2	0,1	0,1
Działalność usługowa	0,0	0,1	0,1
Ochrona zdrowia	0,2	0,2	0,2
Pozostałe	4,0	2,8	2,0

## REGON

Podmioty gospodarki narodowej w rejestrze REGON w 2019 r.	Powiat	Gmina
<b>O G Ó Ł E M</b>	<b>9656</b>	<b>164</b>
w tym w sektorze: rolniczym	230	18
przemysłowym	1013	28
budowlanym	1516	22
na 10 tys. ludności	821	571
Osoby fizyczne prowadzące działalność gospodarczą na 10 tys. ludności	641	425

## MIESZKANIA

Mieszkania oddane do użytkowania	2018	2019
<b>O G Ó Ł E M</b>	<b>3</b>	<b>4</b>
w tym: indywidualne <sup>a</sup>	3	4
przeznaczone na sprzedaż lub wynajem <sup>b</sup>	-	-

<sup>a</sup> Przeznaczone na użytek własny inwestora. <sup>b</sup> Łącznie z budownictwem indywidualnym przeznaczonym na sprzedaż lub wynajem.

Zasoby mieszkaniowe	2018	2019
Mieszkania <sup>a</sup>	926	927
Przeciętna powierzchnia użytkowa <sup>a</sup> 1 mieszkania w m <sup>2</sup>	94	95
Liczba wypłaconych dodatków mieszkaniowych	12	-
Zaległości w opłatach za mieszkanie w zasobach gminnych w tys. zł	5,3 <sup>b</sup>	-
Liczba lokali socjalnych <sup>c</sup>	2	2

<sup>a</sup> Na podstawie bilansów zasobów mieszkaniowych. <sup>b</sup> Dane za okres od początku powstania zaległości do końca okresu sprawozdawczego. <sup>c</sup> W 2018 r. - stan w dniu 31 grudnia; w 2019 r. - stan w dniu 20 kwietnia.

Długość ścieżek rowerowych w 2019 r.: - km


Udział powierzchni objętej obowiązującymi miejscowymi planami zagospodarowania przestrzennego w powierzchni ogółem w 2019 r. wyniósł **0,8%**

## WYCHOWANIE I EDUKACJA

Żłobki	2017	2018	2019
Żłobki i kluby dziecięce	-	-	-
Dzieci przebywające w żłobkach i klubach dziecięcych (w ciągu roku)	-	-	-

Edukacja	2017/18	2018/19	2019/20
Placówki wychowania przedszkolnego	1	1	1
w tym przedszkola	1	1	1
Miejsca w przedszkolach	104	102	125
Dzieci w placówkach wychowania przedszkolnego	104	102	108
w tym w przedszkolach	104	102	108
Szkoły podstawowe	1	1	1
Uczniowie szkół podstawowych	205	233	226
Gimnazja	-	-	-
Uczniowie szkół gimnazjalnych	51	28	-
Liczba uczniów przypadająca na 1 oddział w szkołach:			
podstawowych	17	17	16
gimnazjalnych	17	14	-

### Ludność według wybranych grup wieku w 2019 r.

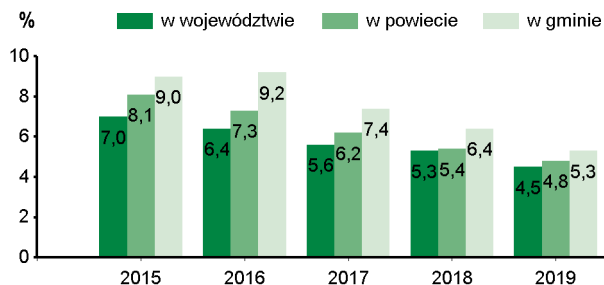


## OCHRONA ZDROWIA I POMOC SPOŁECZNA

2019	Powiat	Gmina
Przychodnie	53	1
Liczba osób przypadających na 1 przychodnię	2220	2870
Porady podstawowej opieki zdrowotnej udzielone na 1 mieszkańca	5,1	5,2

W 2019 r. wydatki w działach "Pomoc społeczna" i "Pozostałe zadania w zakresie polityki społecznej" wyniosły **476,3** tys. zł

### Udział osób korzystających ze środowiskowej pomocy społecznej w ludności ogółem



Świadczenie wychowawcze RODZINA 500+ w 2019 r.	Powiat	Gmina
Przeciętna miesięczna liczba : rodzin pobierających świadczenie <sup>a</sup> dzieci, na które rodziny pobierają świadczenie:	7957	229
od 1 stycznia do 30 czerwca	12212	398
od 1 lipca do 31 grudnia	18269	492
Wyплаты świadczeń w tys. zł	95493,2	2761,4

a Dane dotyczą okresu od 1 stycznia do 30 czerwca.

W 2019 r. wydatki na przeciwdziałanie alkoholizmowi wyniosły **27** tys. zł

## KULTURA, SPORT

Biblioteki w 2019 r.	Powiat	Gmina
Biblioteki i filie	29	2
Czytelnice w bibliotekach publicznych	19557	579
Wypożyczenia księgozbioru na 1 czytelnika w wol.	22	15

Instytucje kultury <sup>a</sup> w 2019 r.	Powiat	Gmina
Placówki	11	1
Imprezy	443	6
Uczestnicy imprez	105578	1181
Grupy artystyczne	80	10
Członkowie grup artystycznych	1379	160
Koła/kluby/sekcje	58	-
Członkowie kół/klubów/sekcji	865	-

a Centra, domy i ośrodki kultury, kluby i świetlice.

Kluby sportowe w 2018 r.	Powiat	Gmina
Kluby	46	1
Członkowie	2823	17
Ćwiczący	2851	52
Trenerzy	83	-
Instruktorzy sportowi	41	-

## RYNEK PRACY

2019	Powiat	Gmina
Pracujący <sup>a</sup>	22340	216
Bezrobotni zarejestrowani	2888	51
w tym kobiety w %	54,7	54,9
Udział bezrobotnych zarejestrowanych w liczbie ludności w wieku produkcyjnym w %	4,1	2,9
Udział zarejestrowanych bezrobotnych kobiet w liczbie kobiet w wieku produkcyjnym w %	4,8	3,5

a Bez podmiotów gospodarczych o liczbie pracujących do 9 osób oraz gospodarstw indywidualnych w rolnictwie.

## ŚRODOWISKO

Leśnictwo w 2019 r.	
Powierzchnia lasów ogółem w ha	3241
w tym lasy publiczne	2498
w tym własność gminy	7
Lesistość w %	34,1

Gospodarka ściekowa i odpady w 2019 r.	
Oczyszczalnia ścieków	1
Ludność korzystająca z oczyszczalni ścieków	6
Gromadzenie i wywóz nieczystości ciekłych:	
nieczystości ciekłe bytowe odebrane w m <sup>3</sup> (w ciągu roku)	954,7
zbiorniki bezodpływowe	676
oczyszczalnia przydomowe	205
Odpady komunalne zebrane w t (w ciągu roku)	402
w tym z gospodarstw domowych	367

Emisja zanieczyszczeń powietrza z zakładów szczególnie uciążliwych w 2019 r.	
Pyłowych w t	-
Gazowych w t	-

# GMINA WIEJSKA KLONOWA NA TLE GMIN POWIATU I WOJEWÓDZTWA W 2019 R.

Lokata gminy w powiecie

1

10

Lokata gminy w województwie

WYSZCZEGÓLNIENIE	Ludność na 1 km <sup>2</sup>		Kobiety na 100 mężczyzn <sup>a</sup>		Saldo migracji na 1000 ludności		Dochody własne budżetu gminy <sup>b</sup>				Wydatki budżetu gminy <sup>b</sup>		Dzieci w przedszkolach na 100 miejsc <sup>a</sup>		Przeciętna powierzchnia użytkowa 1 mieszkania w zasobach mieszkaniowych		Odsetek ludności korzystającej z instalacji			Podmioty gospodarki narodowej w rejestrze REGON na 10 tys. ludności				
							na 1 mieszkańca										wodociągowej	kanalizacyjnej	gazowej					
<b>KLONOWA (GM.WIEJSKA)</b>	<b>11</b>	<b>165</b>	<b>6</b>	<b>60</b>	<b>3</b>	<b>22</b>	<b>8</b>	<b>125</b>	<b>9</b>	<b>147</b>	<b>6</b>	<b>90</b>	<b>1</b>	<b>21</b>	<b>6</b>	<b>47</b>	<b>9</b>	<b>146</b>	<b>11</b>	<b>146</b>	<b>4</b>	<b>94</b>	<b>11</b>	<b>146</b>
BŁASZKI (GM.MIEJSKO-WIEJSKA)	2	52	6	60	8	127	9	144	10	149	8	141	8	84	7	63	8	131	7	109	4	94	8	126
BRĄSZEWICE (GM.WIEJSKA)	10	136	1	18	10	152	11	147	-	-	2	47	10	112	4	30	1	43	4	103	4	94	7	102
BRZEŹNIO (GM.WIEJSKA)	6	104	3	30	2	19	6	122	2	73	3	69	7	82	5	39	5	88	6	105	4	94	4	78
BURZENIN (GM.WIEJSKA)	8	115	3	30	4	44	4	104	3	76	7	104	2	34	10	132	11	161	9	124	4	94	5	83
GOSZCZANÓW (GM.WIEJSKA)	9	120	5	41	7	126	10	145	5	80	5	89	3	43	1	20	2	50	8	118	4	94	10	143
SIERADZ (GM.MIEJSKA)	1	15	11	156	9	143	1	30	8	115	11	161	6	66	11	156	4	75	1	8	1	37	1	20
SIERADZ (GM.WIEJSKA)	4	77	1	18	1	12	3	100	6	87	9	142	-	-	2	26	10	150	2	42	4	94	2	59
WARTA (GM.MIEJSKO-WIEJSKA)	6	104	9	117	5	97	5	112	1	20	1	32	4	51	8	109	3	55	4	103	3	68	6	95
WRÓBLEW (GM.WIEJSKA)	5	91	8	70	6	110	2	68	4	77	10	144	8	84	3	29	6	91	10	139	2	58	9	140
ZŁOCZEW (GM.MIEJSKO-WIEJSKA)	3	72	9	117	11	155	7	123	7	99	4	71	5	60	9	122	7	101	3	81	4	94	3	73



WIĘCEJ DANYCH: [Bank Danych Lokalnych bdl.stat.gov.pl](http://BankDanychLokalnych.bdl.stat.gov.pl)

a Najmniejsza wartość została oznaczona jako lokata 1, natomiast największa – jako ostatnia lokata spośród zestawionych jednostek.  
b Bez gmin mających również status miasta na prawach powiatu.