

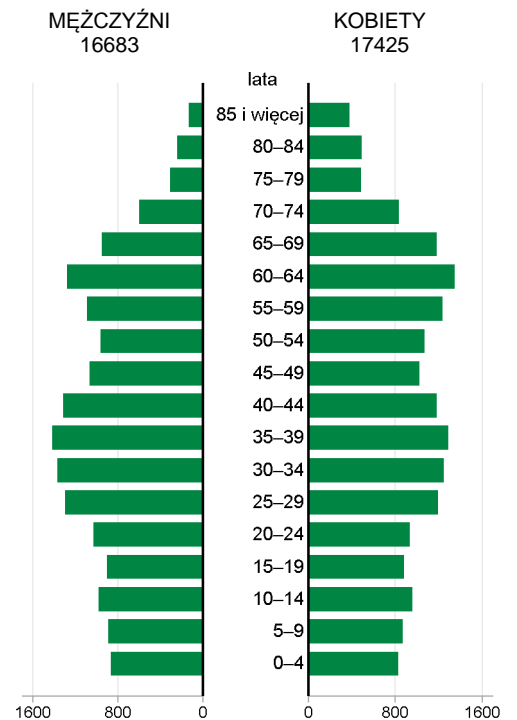
# GMINA MIEJSKO-WIEJSKA OPOCZNO POWIAT OPOCZYŃSKI

2019	Liczba	miejsowości	45
		sołectw	34
	Powierzchnia w km <sup>2</sup>		191

Wybrane dane statystyczne	2017	2018	2019	Powiat 2019
Ludność	34607	34353	34108	76106
Ludność na 1 km <sup>2</sup>	182	180	179	73
Kobiety na 100 mężczyzn	105	105	104	102
Ludność w wieku nieprodukcyjnym na 100 osób w wieku produkcyjnym	61,0	62,3	64,5	66,5
Dochody ogółem budżetu gminy na 1 mieszkańca w zł	3697	4016	4459	4816
Wydatki ogółem budżetu gminy na 1 mieszkańca w zł	3814	4073	4394	4729
Turystyczne obiekty noclegowe <sup>a</sup>	3	3	3	7
Mieszkania oddane do użytkowania na 10 tys. ludności	17	18	13	17
Pracujący <sup>b</sup> na 1000 ludności	262	261	259	170
Udział bezrobotnych zarejestrowanych w liczbie ludności w wieku produkcyjnym (w %)	3,8	3,7	3,7	3,8
Ludność – w % ogółu ludności – korzystająca z instalacji:				
wodociągowej	93,1	93,2	93,2	92,4
kanalizacyjnej	76,8	77,0	76,9	64,9
gazowej	26,8	27,0	27,1	16,4
Podmioty gospodarki narodowej w rejestrze REGON na 10 tys. ludności w wieku produkcyjnym	1135	1164	1238	1077

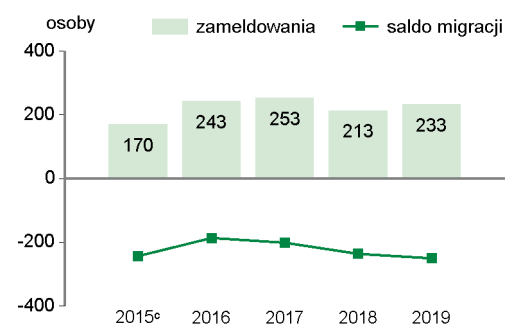
## LUDNOŚĆ

Ludność według płci i grup wieku w 2019 r.



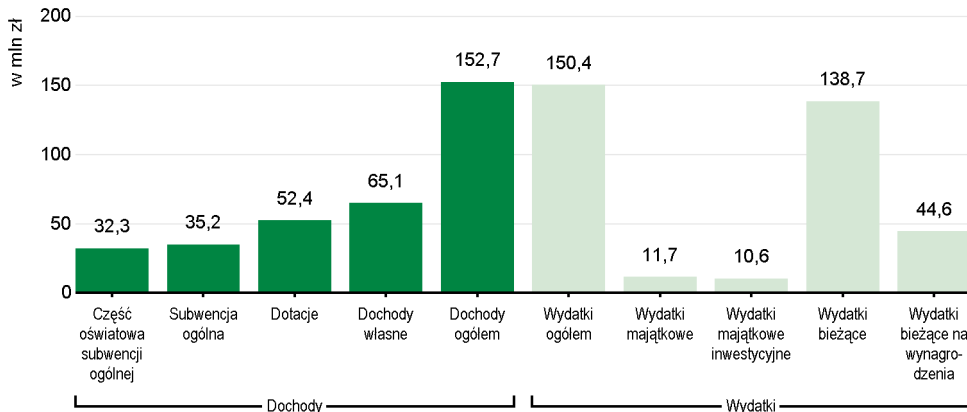
Wybrane dane demograficzne w 2019 r.	Powiat	Gmina	Powiat=100
Ludność	76106	34108	44,8
w tym kobiety	38397	17425	45,4
Urodzenia żywe	729	325	44,6
Zgony	895	317	35,4
Przyrost naturalny	-166	8	.
Saldo migracji ogółem	-406	-251	.
Ludność w wieku:			
przedprodukcyjnym	14496	6424	44,3
produkcyjnym	45699	20740	45,4
poprodukcyjnym	15911	6944	43,6

## Migracje ludności na pobyt stały



a Dane dotyczą obiektów posiadających 10 i więcej miejsc noclegowych. Stan w dniu 31 lipca. b Bez podmiotów gospodarczych o liczbie pracujących do 9 osób oraz gospodarstw indywidualnych w rolnictwie. c W przypadku migracji zagranicznych dane dotyczą 2014 r.

## Dochody i wydatki budżetu gminy według rodzajów w 2019 r.



## Środki w dochodach budżetu gminy na finansowanie i współfinansowanie programów i projektów unijnych w 2019 r.

**3,1  
mln zł**

W 2019 r. wydatki w dziale "Oświata i wychowanie" wyniosły **51518** tys. zł

Struktura dochodów budżetu gminy według działów	2017	2018	2019
<b>O G Ó Ł E M</b>	<b>100,0</b>	<b>100,0</b>	<b>100,0</b>
Rolnictwo i łowiectwo	0,3	0,3	0,4
Transport i łączność	1,4	1,1	1,4
Gospodarka mieszkaniowa	1,4	2,1	1,5
Administracja publiczna	0,5	1,0	1,0
Bezpieczeństwo publiczne i ochrona przeciwpożarowa	0,0	0,0	0,0
Różne rozliczenia	24,0	23,3	23,3
Oświata i wychowanie	2,8	2,6	2,5
Pomoc społeczna	3,4	3,6	3,4
Pozostałe zadania w zakresie polityki społecznej	0,1	0,2	0,1
Edukacyjna opieka wychowawcza	0,2	0,2	0,2
Rodzina	28,1	26,2	28,0
Gospodarka komunalna i ochrona środowiska	2,5	2,5	2,2
Kultura i ochrona dziedzictwa narodowego	0,0	0,2	0,7
Kultura fizyczna	-	0,4	-
Dochody od osób prawnych, od osób fizycznych i od innych jednostek nieposiadających osobowości prawnej	34,8	35,7	34,8
Pozostałe	0,5	0,6	0,5

Struktura wydatków budżetu gminy według działów	2017	2018	2019
<b>O G Ó Ł E M</b>	<b>100,0</b>	<b>100,0</b>	<b>100,0</b>
Rolnictwo i łowiectwo	0,3	0,3	0,4
Transport i łączność	8,5	7,9	6,4
Gospodarka mieszkaniowa	1,9	1,9	1,6
Administracja publiczna	6,9	7,9	7,8
Bezpieczeństwo publiczne i ochrona przeciwpożarowa	0,8	1,0	0,5
Różne rozliczenia	-	0,1	0,0
Oświata i wychowanie	33,2	33,5	34,3
Pomoc społeczna	5,6	6,5	6,9
Pozostałe zadania w zakresie polityki społecznej	0,1	0,3	0,1
Edukacyjna opieka wychowawcza	0,3	0,3	0,3
Rodzina	27,8	26,2	28,6
Gospodarka komunalna i ochrona środowiska	9,2	7,3	7,3
Kultura i ochrona dziedzictwa narodowego	3,2	3,4	3,2
Kultura fizyczna	0,9	0,9	1,1
Działalność usługowa	0,0	0,0	0,0
Ochrona zdrowia	0,4	0,4	0,4
Pozostałe	0,9	2,1	1,1

## REGON

Podmioty gospodarki narodowej w rejestrze REGON w 2019 r.	Powiat	Gmina
<b>O G Ó Ł E M</b>	<b>4923</b>	<b>2567</b>
w tym w sektorze: rolniczym	102	28
przemysłowym	477	224
budowlanym	789	303
na 10 tys. ludności	647	753
Osoby fizyczne prowadzące działalność gospodarczą na 10 tys. ludności	494	561

## MIESZKANIA

Mieszkania oddane do użytkowania	2018	2019
<b>O G Ó Ł E M</b>	<b>62</b>	<b>45</b>
w tym: indywidualne <sup>a</sup>	62	45
przeznaczone na sprzedaż lub wynajem <sup>b</sup>	-	-

<sup>a</sup> Przeznaczone na użytek własny inwestora. <sup>b</sup> Łącznie z budownictwem indywidualnym przeznaczonym na sprzedaż lub wynajem.

Zasoby mieszkaniowe	2018	2019
Mieszkania <sup>a</sup>	11681	11719
Przeciętna powierzchnia użytkowa <sup>a</sup> 1 mieszkania w m <sup>2</sup>	75	75
Liczba wypłaconych dodatków mieszkaniowych	1403	1258
Zaległości w opłatach za mieszkanie w zasobach gminnych w tys. zł	1758,3 <sup>b</sup>	.
Liczba lokali socjalnych <sup>c</sup>	94	92

<sup>a</sup> Na podstawie bilansów zasobów mieszkaniowych. <sup>b</sup> Dane za okres od początku powstania zaległości do końca okresu sprawozdawczego. <sup>c</sup> W 2018 r. - stan w dniu 31 grudnia; w 2019 r. - stan w dniu 20 kwietnia.

Długość ścieżek rowerowych w 2019 r.: **10,4** km

Udział powierzchni objętej obowiązującymi miejscowymi planami zagospodarowania przestrzennego w powierzchni ogółem w 2019 r. wyniósł **12,7%**

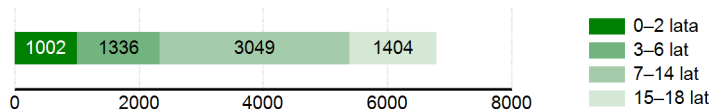
## WYCHOWANIE I EDUKACJA

Żłobki	2017	2018	2019
Żłobki i kluby dziecięce	3 <sup>a</sup>	5 <sup>a</sup>	5 <sup>a</sup>
Dzieci przebywające w żłobkach i klubach dziecięcych (w ciągu roku)	69 <sup>a</sup>	121 <sup>a</sup>	146 <sup>a</sup>

a W tym oddziały żłobkowe.

Edukacja	2017/18	2018/19	2019/20
Placówki wychowania przedszkolnego	28	28	29
w tym przedszkola	11	11	12
Miejsca w przedszkolach	851	896	706
Dzieci w placówkach wychowania przedszkolnego	1266	1261	1273
w tym w przedszkolach	803	816	853
Szkoły podstawowe	19	18	18
Uczniowie szkół podstawowych	2693	3084	3028
Gimnazja	1	1	-
Uczniowie szkół gimnazjalnych	842	417	-
Liczba uczniów przypadająca na 1 oddział w szkołach:			
podstawowych	17	17	15
gimnazjalnych	23	21	-

### Ludność według wybranych grup wieku w 2019 r.

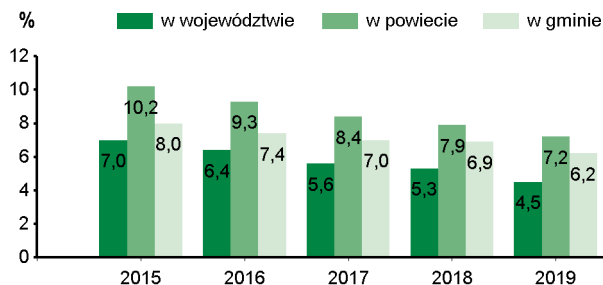


## OCHRONA ZDROWIA I POMOC SPOŁECZNA

2019	Powiat	Gmina
Przychodnie	26	13
Liczba osób przypadających na 1 przychodnię	2927	2624
Porady podstawowej opieki zdrowotnej udzielone na 1 mieszkańca	4,2	5,4

W 2019 r. wydatki w działach "Pomoc społeczna" i "Pozostałe zadania w zakresie polityki społecznej" wyniosły **10576,7** tys. zł

### Udział osób korzystających ze środowiskowej pomocy społecznej w ludności ogółem



Świadczenie wychowawcze RODZINA 500+ w 2019 r.	Powiat	Gmina
Przeciętna miesięczna liczba : rodzin pobierających świadczenie <sup>a</sup> dzieci, na które rodziny pobierają świadczenie:	5493	2338
od 1 stycznia do 30 czerwca	9047	3707
od 1 lipca do 31 grudnia	12625	5418
Wyплаты świadczeń w tys. zł	68333,8	29221,7

a Dane dotyczą okresu od 1 stycznia do 30 czerwca.

W 2019 r. wydatki na przeciwdziałanie alkoholizmowi wyniosły **588** tys. zł

## KULTURA, SPORT

Biblioteki w 2019 r.	Powiat	Gmina
Biblioteki i filie	18	5
Czytelnie w bibliotekach publicznych	7248	3783
Wypożyczenia księgozbioru na 1 czytelnika w wol.	19	21

Instytucje kultury <sup>a</sup> w 2019 r.	Powiat	Gmina
Placówki	15	10
Imprezy	965	889
Uczestnicy imprez	41588	21298
Grupy artystyczne	45	15
Członkowie grup artystycznych	824	330
Koła/kluby/sekcje	69	53
Członkowie kół/klubów/sekcji	1124	866

a Centra, domy i ośrodki kultury, kluby i świetlice.

Kluby sportowe w 2018 r.	Powiat	Gmina
Kluby	49	27
Członkowie	3459	1953
Ćwiczący	3326	1911
Trenerzy	54	40
Instruktorzy sportowi	45	29

## RYNEK PRACY

2019	Powiat	Gmina
Pracujący <sup>a</sup>	12966	8832
Bezrobotni zarejestrowani	1738	773
w tym kobiety w %	56,4	58,0
Udział bezrobotnych zarejestrowanych w liczbie ludności w wieku produkcyjnym w %	3,8	3,7
Udział zarejestrowanych bezrobotnych kobiet w liczbie kobiet w wieku produkcyjnym w %	4,8	4,7

a Bez podmiotów gospodarczych o liczbie pracujących do 9 osób oraz gospodarstw indywidualnych w rolnictwie.

## ŚRODOWISKO

Leśnictwo w 2019 r.	
Powierzchnia lasów ogółem w ha	3965
w tym lasy publiczne	2267
w tym własność gminy	5
Lesistość w %	20,8

Gospodarka ściekowa i odpady w 2019 r.	
Oczyszczalnie ścieków	3
Ludność korzystająca z oczyszczalni ścieków	24616
Gromadzenie i wywóz nieczystości ciekłych:	
nieczystości ciekłe bytowe odebrane w m <sup>3</sup> (w ciągu roku)	7752,7
zbiorniki bezodpływowe	1860
oczyszczalnie przydomowe	51
Odpady komunalne zebrane w t (w ciągu roku)	6870
w tym z gospodarstw domowych	5415

Emisja zanieczyszczeń powietrza z zakładów szczególnie uciążliwych w 2019 r.	
Pyłowych w t	71
Gazowych w t	101984

# GMINA MIEJSKO - WIEJSKA OPOCZNO NA TLE GMIN POWIATU I WOJEWÓDZTWA W 2019 R.

Lokata gminy w powiecie

1

10

Lokata gminy w województwie

WYSZCZEGÓLNIENIE	Ludność na 1 km <sup>2</sup>		Kobiety na 100 mężczyzn <sup>a</sup>		Saldo migracji na 1000 ludności		Dochody własne budżetu gminy <sup>b</sup>				Wydatki budżetu gminy <sup>b</sup>				Dzieci w przedszkolach na 100 miejsc <sup>a</sup>		Przeciętna powierzchnia użytkowa 1 mieszkania w zasobach mieszkaniowych		Odsetek ludności korzystającej z instalacji				Podmioty gospodarki narodowej w rejestrze REGON na 10 tys. ludności	
							na 1 mieszkańca				na 1 mieszkańca								wodociągowej	kanalizacyjnej	gazowej			
<b>OPOCZNO (GM.MIEJSKO-WIEJSKA)</b>	<b>1</b>	<b>24</b>	<b>8</b>	<b>111</b>	<b>7</b>	<b>164</b>	<b>1</b>	<b>88</b>	<b>4</b>	<b>110</b>	<b>8</b>	<b>160</b>	<b>4</b>	<b>117</b>	<b>8</b>	<b>151</b>	<b>4</b>	<b>109</b>	<b>2</b>	<b>24</b>	<b>2</b>	<b>22</b>	<b>1</b>	<b>88</b>
BIAŁACZÓW (GM.WIEJSKA)	5	111	6	60	1	69	8	170	7	137	4	111	-	-	7	146	8	159	3	29	6	100	8	176
DRZEWICA (GM.MIEJSKO-WIEJSKA)	2	40	7	90	5	145	6	159	6	127	7	155	2	16	6	138	2	66	1	11	6	100	3	141
MNISZKÓW (GM.WIEJSKA)	7	157	2	18	2	79	4	148	8	143	6	133	-	-	2	87	3	85	6	79	4	67	2	120
PARADYŻ (GM.WIEJSKA)	4	103	1	11	8	174	3	126	2	30	1	29	-	-	3	91	6	150	5	52	5	82	4	144
POŚWIĘTNE (GM.WIEJSKA)	8	177	2	18	6	159	7	167	3	39	3	70	1	8	4	94	1	52	8	113	6	100	5	146
SŁAWNO (GM.WIEJSKA)	3	81	5	30	4	137	2	94	1	20	2	37	-	-	1	81	5	120	4	44	1	19	7	169
ŻARNÓW (GM.WIEJSKA)	6	144	2	18	3	99	5	154	5	111	5	124	3	63	5	132	7	156	7	85	3	37	6	157



WIĘCEJ DANYCH: [Bank Danych Lokalnych bdl.stat.gov.pl](http://BankDanychLokalnych.bdl.stat.gov.pl)

a Najmniejsza wartość została oznaczona jako lokata 1, natomiast największa – jako ostatnia lokata spośród zestawionych jednostek.  
b Bez gmin mających również status miasta na prawach powiatu.