

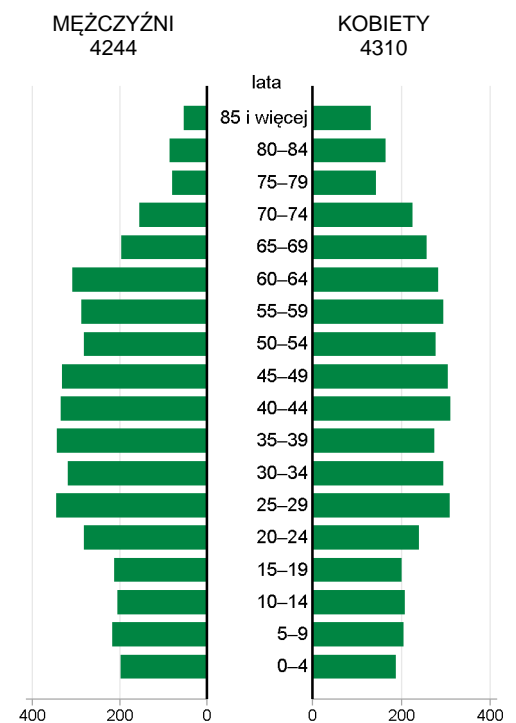
# GMINA WIEJSKA ŁĘCZYCA POWIAT ŁĘCZYCKI

|      |                                |             |     |
|------|--------------------------------|-------------|-----|
| 2019 | Liczba                         | miejsowości | 51  |
|      |                                | sołectw     | 36  |
|      | Powierzchnia w km <sup>2</sup> |             | 151 |

| Wybrane dane statystyczne                                                                | 2017 | 2018 | 2019 | Powiat 2019 |
|------------------------------------------------------------------------------------------|------|------|------|-------------|
| Ludność                                                                                  | 8538 | 8532 | 8554 | 49747       |
| Ludność na 1 km <sup>2</sup>                                                             | 57   | 57   | 57   | 64          |
| Kobiety na 100 mężczyzn                                                                  | 101  | 102  | 102  | 106         |
| Ludność w wieku nieprodukcyjnym na 100 osób w wieku produkcyjnym                         | 59,2 | 59,5 | 60,8 | 67,2        |
| Dochody ogółem budżetu gminy na 1 mieszkańca w zł                                        | 3744 | 3986 | 4943 | 5191        |
| Wydatki ogółem budżetu gminy na 1 mieszkańca w zł                                        | 3585 | 3922 | 4674 | 5067        |
| Turystyczne obiekty noclegowe <sup>a</sup>                                               | 2    | 2    | 2    | 4           |
| Mieszkania oddane do użytkowania na 10 tys. ludności                                     | 22   | 22   | 33   | 11          |
| Pracujący <sup>b</sup> na 1000 ludności                                                  | 116  | 115  | 119  | 170         |
| Udział bezrobotnych zarejestrowanych w liczbie ludności w wieku produkcyjnym (w %)       | 4,7  | 4,2  | 3,4  | 4,6         |
| Ludność – w % ogółu ludności – korzystająca z instalacji:                                |      |      |      |             |
| wodociągowej                                                                             | 93,5 | 93,4 | 93,5 | 94,5        |
| kanalizacyjnej                                                                           | 0,5  | 0,6  | 0,6  | 36,6        |
| gazowej                                                                                  | 0,4  | 0,6  | 0,5  | 3,2         |
| Podmioty gospodarki narodowej w rejestrze REGON na 10 tys. ludności w wieku produkcyjnym | 867  | 908  | 962  | 1127        |

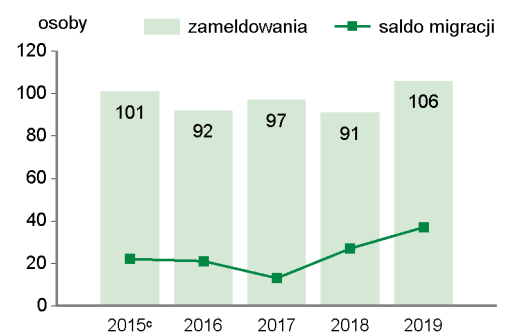
## LUDNOŚĆ

Ludność według płci i grup wieku w 2019 r.



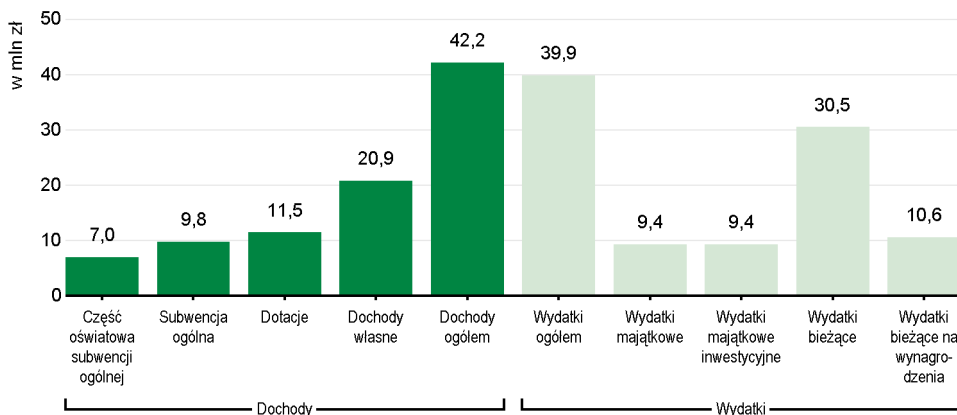
| Wybrane dane demograficzne w 2019 r. | Powiat | Gmina | Powiat=100 |
|--------------------------------------|--------|-------|------------|
| Ludność                              | 49747  | 8554  | 17,2       |
| w tym kobiety                        | 25598  | 4310  | 16,8       |
| Urodzenia żywe                       | 407    | 81    | 19,9       |
| Zgony                                | 640    | 102   | 15,9       |
| Przyrost naturalny                   | -233   | -21   | .          |
| Saldo migracji ogółem                | -168   | 37    | .          |
| Ludność w wieku:                     |        |       |            |
| przedprodukcyjnym                    | 8266   | 1460  | 17,7       |
| produkcyjnym                         | 29745  | 5320  | 17,9       |
| poprodukcyjnym                       | 11736  | 1774  | 15,1       |

## Migracje ludności na pobyt stały



<sup>a</sup> Dane dotyczą obiektów posiadających 10 i więcej miejsc noclegowych. Stan w dniu 31 lipca. <sup>b</sup> Bez podmiotów gospodarczych o liczbie pracujących do 9 osób oraz gospodarstw indywidualnych w rolnictwie. <sup>c</sup> W przypadku migracji zagranicznych dane dotyczą 2014 r.

## Dochody i wydatki budżetu gminy według rodzajów w 2019 r.



## Środki w dochodach budżetu gminy na finansowanie i współfinansowanie programów i projektów unijnych w 2019 r.



W 2019 r. wydatki w dziale "Oświata i wychowanie" wyniosły 12416 tys. zł

| Struktura dochodów budżetu gminy według działów                                                        | 2017         | 2018         | 2019         |
|--------------------------------------------------------------------------------------------------------|--------------|--------------|--------------|
| <b>O G Ó Ł E M</b>                                                                                     | <b>100,0</b> | <b>100,0</b> | <b>100,0</b> |
| Rolnictwo i łowiectwo                                                                                  | 2,4          | 2,3          | 2,3          |
| Transport i łączność                                                                                   | 0,1          | 1,6          | 14,1         |
| Gospodarka mieszkaniowa                                                                                | 0,3          | 0,3          | 0,2          |
| Administracja publiczna                                                                                | 0,4          | 0,4          | 0,4          |
| Bezpieczeństwo publiczne i ochrona przeciwpożarowa                                                     | 0,0          | -            | 0,0          |
| Różne rozliczenia                                                                                      | 33,6         | 30,6         | 23,6         |
| Oświata i wychowanie                                                                                   | 1,6          | 1,3          | 1,2          |
| Pomoc społeczna                                                                                        | 1,9          | 1,8          | 1,3          |
| Pozostałe zadania w zakresie polityki społecznej                                                       | -            | -            | -            |
| Edukacyjna opieka wychowawcza                                                                          | 0,3          | 0,2          | 0,2          |
| Rodzina                                                                                                | 26,3         | 23,8         | 22,3         |
| Gospodarka komunalna i ochrona środowiska                                                              | 1,6          | 2,0          | 2,0          |
| Kultura i ochrona dziedzictwa narodowego                                                               | -            | 0,1          | 0,0          |
| Kultura fizyczna                                                                                       | -            | 0,4          | 0,3          |
| Dochody od osób prawnych, od osób fizycznych i od innych jednostek nieposiadających osobowości prawnej | 28,3         | 31,9         | 28,9         |
| Pozostałe                                                                                              | 3,2          | 3,3          | 3,2          |

| Struktura wydatków budżetu gminy według działów    | 2017         | 2018         | 2019         |
|----------------------------------------------------|--------------|--------------|--------------|
| <b>O G Ó Ł E M</b>                                 | <b>100,0</b> | <b>100,0</b> | <b>100,0</b> |
| Rolnictwo i łowiectwo                              | 2,8          | 2,3          | 2,5          |
| Transport i łączność                               | 9,3          | 14,1         | 20,8         |
| Gospodarka mieszkaniowa                            | 0,2          | 0,2          | 0,2          |
| Administracja publiczna                            | 9,2          | 8,6          | 7,6          |
| Bezpieczeństwo publiczne i ochrona przeciwpożarowa | 0,5          | 1,4          | 0,5          |
| Różne rozliczenia                                  | -            | -            | -            |
| Oświata i wychowanie                               | 37,4         | 34,7         | 31,1         |
| Pomoc społeczna                                    | 4,1          | 3,8          | 3,3          |
| Pozostałe zadania w zakresie polityki społecznej   | -            | -            | -            |
| Edukacyjna opieka wychowawcza                      | 1,1          | 1,0          | 0,9          |
| Rodzina                                            | 27,8         | 24,5         | 23,9         |
| Gospodarka komunalna i ochrona środowiska          | 4,6          | 5,0          | 4,4          |
| Kultura i ochrona dziedzictwa narodowego           | 0,5          | 0,7          | 0,6          |
| Kultura fizyczna                                   | 0,1          | 1,1          | 2,1          |
| Działalność usługowa                               | 0,0          | 0,0          | 0,0          |
| Ochrona zdrowia                                    | 0,2          | 0,2          | 0,2          |
| Pozostałe                                          | 2,2          | 2,4          | 1,9          |

## REGON

| Podmioty gospodarki narodowej w rejestrze REGON w 2019 r.             | Powiat      | Gmina      |
|-----------------------------------------------------------------------|-------------|------------|
| <b>O G Ó Ł E M</b>                                                    | <b>3351</b> | <b>512</b> |
| w tym w sektorze: rolniczym                                           | 148         | 36         |
| przemysłowym                                                          | 241         | 46         |
| budowlanym                                                            | 356         | 60         |
| na 10 tys. ludności                                                   | 674         | 599        |
| Osoby fizyczne prowadzące działalność gospodarczą na 10 tys. ludności | 504         | 517        |

## MIESZKANIA

| Mieszkania oddane do użytkowania                  | 2018      | 2019      |
|---------------------------------------------------|-----------|-----------|
| <b>O G Ó Ł E M</b>                                | <b>19</b> | <b>28</b> |
| w tym: indywidualne <sup>a</sup>                  | 19        | 28        |
| przeznaczone na sprzedaż lub wynajem <sup>b</sup> | -         | -         |

<sup>a</sup> Przeznaczone na użytek własny inwestora. <sup>b</sup> Łącznie z budownictwem indywidualnym przeznaczonym na sprzedaż lub wynajem.

| Zasoby mieszkaniowe                                                         | 2018             | 2019 |
|-----------------------------------------------------------------------------|------------------|------|
| Mieszkania <sup>a</sup>                                                     | 2360             | 2384 |
| Przeciętna powierzchnia użytkowa <sup>a</sup> 1 mieszkania w m <sup>2</sup> | 100              | 101  |
| Liczba wypłaconych dodatków mieszkaniowych                                  | -                | 6    |
| Zaległości w opłatach za mieszkanie w zasobach gminnych w tys. zł           | 4,5 <sup>b</sup> | .    |
| Liczba lokali socjalnych <sup>c</sup>                                       | 1                | -    |

<sup>a</sup> Na podstawie bilansów zasobów mieszkaniowych. <sup>b</sup> Dane za okres od początku powstania zaległości do końca okresu sprawozdawczego. <sup>c</sup> W 2018 r. - stan w dniu 31 grudnia; w 2019 r. - stan w dniu 20 kwietnia.

Długość ścieżek rowerowych w 2019 r.: - km

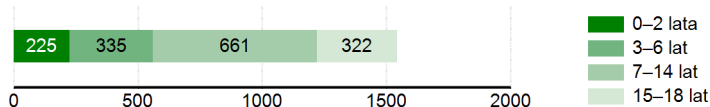
Udział powierzchni objętej obowiązkowymi miejscowymi planami zagospodarowania przestrzennego w powierzchni ogółem w 2019 r. wyniósł **98,3%**

## WYCHOWANIE I EDUKACJA

| Żłobki                                                              | 2017 | 2018 | 2019 |
|---------------------------------------------------------------------|------|------|------|
| Żłobki i kluby dziecięce                                            | -    | -    | -    |
| Dzieci przebywające w żłobkach i klubach dziecięcych (w ciągu roku) | -    | -    | -    |

| Edukacja                                             | 2017/18 | 2018/19 | 2019/20 |
|------------------------------------------------------|---------|---------|---------|
| Placówki wychowania przedszkolnego                   | 5       | 5       | 5       |
| w tym przedszkola                                    | -       | -       | -       |
| Miejsca w przedszkolach                              | -       | -       | -       |
| Dzieci w placówkach wychowania przedszkolnego        | 220     | 217     | 235     |
| w tym w przedszkolach                                | -       | -       | -       |
| Szkoły podstawowe                                    | 5       | 5       | 5       |
| Uczniowie szkół podstawowych                         | 520     | 607     | 587     |
| Gimnazja                                             | -       | -       | -       |
| Uczniowie szkół gimnazjalnych                        | 248     | 124     | -       |
| Liczba uczniów przypadająca na 1 oddział w szkołach: |         |         |         |
| podstawowych                                         | 13      | 13      | 12      |
| gimnazjalnych                                        | 21      | 21      | -       |

### Ludność według wybranych grup wieku w 2019 r.

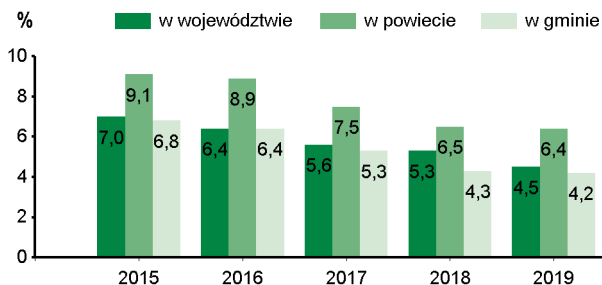


## OCHRONA ZDROWIA I POMOC SPOŁECZNA

| 2019                                                           | Powiat | Gmina |
|----------------------------------------------------------------|--------|-------|
| Przychodnie                                                    | 33     | 3     |
| Liczba osób przypadających na 1 przychodnię                    | 1507   | 2851  |
| Porady podstawowej opieki zdrowotnej udzielone na 1 mieszkańca | 5,2    | 0,7   |

W 2019 r. wydatki w działach "Pomoc społeczna" i "Pozostałe zadania w zakresie polityki społecznej" wyniosły 1300,2 tys. zł

### Udział osób korzystających ze środowiskowej pomocy społecznej w ludności ogółem



| Świadczenie wychowawcze RODZINA 500+ w 2019 r.                                                                               | Powiat  | Gmina  |
|------------------------------------------------------------------------------------------------------------------------------|---------|--------|
| Przeciętna miesięczna liczba : rodzin pobierających świadczenie <sup>a</sup> dzieci, na które rodziny pobierają świadczenie: | 3062    | 523    |
| od 1 stycznia do 30 czerwca                                                                                                  | 4593    | 795    |
| od 1 lipca do 31 grudnia                                                                                                     | 7514    | 1328   |
| Wyплаты świadczeń w tys. zł                                                                                                  | 37597,8 | 6529,2 |

a Dane dotyczą okresu od 1 stycznia do 30 czerwca.

W 2019 r. wydatki na przeciwdziałanie alkoholizmowi wyniosły 64 tys. zł

## KULTURA, SPORT

| Biblioteki w 2019 r.                             | Powiat | Gmina |
|--------------------------------------------------|--------|-------|
| Biblioteki i filie                               | 11     | 1     |
| Czytelnice w bibliotekach publicznych            | 6145   | 277   |
| Wypożyczenia księgozbioru na 1 czytelnika w wol. | 18     | 15    |

| Instytucje kultury <sup>a</sup> w 2019 r. | Powiat | Gmina |
|-------------------------------------------|--------|-------|
| Placówki                                  | 5      | -     |
| Imprezy                                   | 131    | -     |
| Uczestnicy imprez                         | 12840  | -     |
| Grupy artystyczne                         | 30     | -     |
| Członkowie grup artystycznych             | 544    | -     |
| Koła/kluby/sekcje                         | 25     | -     |
| Członkowie kół/klubów/sekcji              | 701    | -     |

a Centra, domy i ośrodki kultury, kluby i świetlice.

| Kluby sportowe w 2018 r. | Powiat | Gmina |
|--------------------------|--------|-------|
| Kluby                    | 20     | 1     |
| Członkowie               | 978    | 15    |
| Ćwiczący                 | 985    | 15    |
| Trenerzy                 | 22     | -     |
| Instruktorzy sportowi    | 21     | -     |

## RYNEK PRACY

| 2019                                                                                  | Powiat | Gmina |
|---------------------------------------------------------------------------------------|--------|-------|
| Pracujący <sup>a</sup>                                                                | 8476   | 1017  |
| Bezrobotni zarejestrowani                                                             | 1383   | 181   |
| w tym kobiety w %                                                                     | 52,4   | 48,1  |
| Udział bezrobotnych zarejestrowanych w liczbie ludności w wieku produkcyjnym w %      | 4,6    | 3,4   |
| Udział zarejestrowanych bezrobotnych kobiet w liczbie kobiet w wieku produkcyjnym w % | 5,3    | 3,6   |

a Bez podmiotów gospodarczych o liczbie pracujących do 9 osób oraz gospodarstw indywidualnych w rolnictwie.

## ŚRODOWISKO

| Leśnictwo w 2019 r.            |     |
|--------------------------------|-----|
| Powierzchnia lasów ogółem w ha | 960 |
| w tym lasy publiczne           | 730 |
| Lesistość w %                  | 6,4 |

| Gospodarka ściekowa i odpady w 2019 r.                              |       |
|---------------------------------------------------------------------|-------|
| Oczyszczalnia ścieków                                               | 2     |
| Ludność korzystająca z oczyszczalni ścieków                         | 126   |
| Gromadzenie i wywóz nieczystości ciekłych:                          |       |
| nieczystości ciekłe bytowe odebrane w m <sup>3</sup> (w ciągu roku) | 775,6 |
| zbiorniki bezodpływowe                                              | 807   |
| oczyszczalnie przydomowe                                            | 416   |
| Odpady komunalne zebrane w t (w ciągu roku)                         | 1718  |
| w tym z gospodarstw domowych                                        | 1537  |

| Emisja zanieczyszczeń powietrza z zakładów szczególnie uciążliwych w 2019 r. |   |
|------------------------------------------------------------------------------|---|
| Pyłowych w t                                                                 | - |
| Gazowych w t                                                                 | - |

# GMINA WIEJSKA ŁĘCZYCA NA TLE GMIN POWIATU I WOJEWÓDZTWA W 2019 R.

Lokata gminy w powiecie

1

10

Lokata gminy w województwie

| WYSZCZEGÓLNIENIE                     | Ludność na 1 km <sup>2</sup> |           | Kobiety na 100 mężczyzn <sup>a</sup> |           | Saldo migracji na 1000 ludności |           | Dochody własne budżetu gminy <sup>b</sup> |           |          |          | Wydatki budżetu gminy <sup>b</sup> |            | Dzieci w przedszkolach na 100 miejsc <sup>a</sup> |          | Przeciętna powierzchnia użytkowa 1 mieszkania w zasobach mieszkaniowych |           | Odsetek ludności korzystającej z instalacji |            |          |                |          |           | Podmioty gospodarki narodowej w rejestrze REGON na 10 tys. ludności |            |
|--------------------------------------|------------------------------|-----------|--------------------------------------|-----------|---------------------------------|-----------|-------------------------------------------|-----------|----------|----------|------------------------------------|------------|---------------------------------------------------|----------|-------------------------------------------------------------------------|-----------|---------------------------------------------|------------|----------|----------------|----------|-----------|---------------------------------------------------------------------|------------|
|                                      |                              |           |                                      |           |                                 |           |                                           |           |          |          |                                    |            |                                                   |          |                                                                         |           | wodociągowej                                |            |          | kanalizacyjnej |          |           |                                                                     | gazowej    |
|                                      |                              |           |                                      |           |                                 |           | na 1 mieszkańca                           |           | na 1000  |          | na 1000                            |            |                                                   |          |                                                                         |           | na 1000                                     |            | na 1000  |                | na 1000  |           |                                                                     | na 1000    |
| <b>ŁĘCZYCA (GM.WIEJSKA)</b>          | <b>2</b>                     | <b>87</b> | <b>3</b>                             | <b>70</b> | <b>1</b>                        | <b>34</b> | <b>3</b>                                  | <b>39</b> | <b>-</b> | <b>-</b> | <b>6</b>                           | <b>129</b> | <b>-</b>                                          | <b>-</b> | <b>2</b>                                                                | <b>22</b> | <b>5</b>                                    | <b>103</b> | <b>7</b> | <b>156</b>     | <b>4</b> | <b>75</b> | <b>3</b>                                                            | <b>140</b> |
| DASZYNA (GM.WIEJSKA)                 | 4                            | 115       | 7                                    | 134       | 3                               | 124       | 1                                         | 8         | 1        | 1        | 1                                  | 6          | -                                                 | -        | 7                                                                       | 118       | 7                                           | 144        | 6        | 137            | 3        | 56        | 2                                                                   | 127        |
| GÓRA ŚWIĘTEJ MAŁGORZATY (GM.WIEJSKA) | 4                            | 115       | 6                                    | 122       | 7                               | 158       | 7                                         | 140       | 2        | 70       | 5                                  | 127        | 4                                                 | 85       | 1                                                                       | 7         | 8                                           | 166        | 2        | 74             | 5        | 82        | 8                                                                   | 174        |
| GRABÓW (GM.WIEJSKA)                  | 8                            | 157       | 1                                    | 30        | 8                               | 172       | 8                                         | 147       | 5        | 149      | 7                                  | 163        | -                                                 | -        | 6                                                                       | 96        | 4                                           | 65         | 4        | 106            | 5        | 82        | 7                                                                   | 173        |
| ŁĘCZYCA (GM.MIEJSKA)                 | 1                            | 5         | 8                                    | 174       | 5                               | 137       | 2                                         | 27        | -        | -        | 2                                  | 92         | 1                                                 | 51       | 8                                                                       | 177       | 2                                           | 48         | 1        | 5              | 1        | 35        | 1                                                                   | 34         |
| PIĄTEK (GM.WIEJSKA)                  | 6                            | 127       | 5                                    | 90        | 4                               | 130       | 4                                         | 115       | 3        | 72       | 4                                  | 123        | 2                                                 | 68       | 5                                                                       | 73        | 1                                           | 5          | 3        | 90             | 8        | 100       | 5                                                                   | 159        |
| ŚWINICE WARCKIE (GM.WIEJSKA)         | 7                            | 144       | 2                                    | 60        | 2                               | 105       | 5                                         | 117       | -        | -        | 3                                  | 121        | 3                                                 | 71       | 4                                                                       | 70        | 6                                           | 137        | 5        | 127            | 5        | 82        | 4                                                                   | 148        |
| WITONIA (GM.WIEJSKA)                 | 3                            | 95        | 3                                    | 70        | 6                               | 141       | 6                                         | 124       | 4        | 134      | 8                                  | 167        | 4                                                 | 85       | 3                                                                       | 57        | 3                                           | 61         | 8        | 157            | 2        | 55        | 6                                                                   | 167        |



WIĘCEJ DANYCH: [Bank Danych Lokalnych bdl.stat.gov.pl](http://BankDanychLokalnych.bdl.stat.gov.pl)

a Najmniejsza wartość została oznaczona jako lokata 1, natomiast największa – jako ostatnia lokata spośród zestawionych jednostek.  
b Bez gmin mających również status miasta na prawach powiatu.