



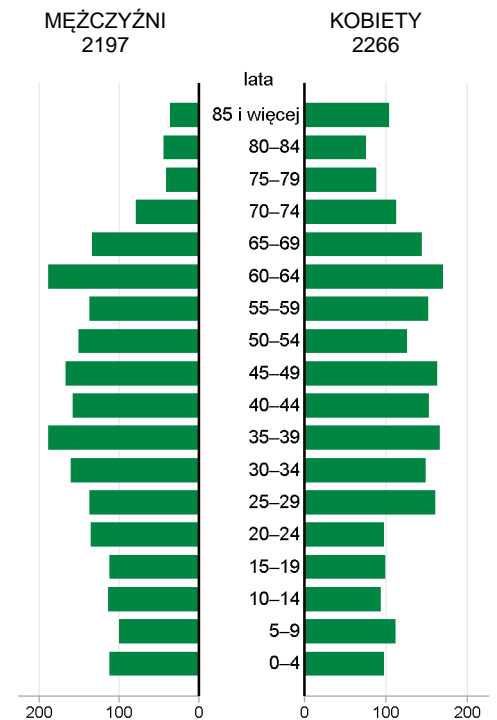
GMINA WIEJSKA DMOSIN POWIAT BRZEZIŃSKI

2019	Liczba	miejsowości	31
		sołectw	26
	Powierzchnia w km ²		100

Wybrane dane statystyczne	2017	2018	2019	Powiat 2019
Ludność	4476	4480	4463	30833
Ludność na 1 km ²	45	45	45	86
Kobiety na 100 mężczyzn	103	103	103	106
Ludność w wieku nieprodukcyjnym na 100 osób w wieku produkcyjnym	64,4	64,7	65,9	67,3
Dochody ogółem budżetu gminy na 1 mieszkańca w zł	4016	4317	5345	4954
Wydatki ogółem budżetu gminy na 1 mieszkańca w zł	4066	4635	5533	4856
Turystyczne obiekty noclegowe ^a	1	1	1	5
Mieszkania oddane do użytkowania na 10 tys. ludności	36	34	22	63
Pracujący ^b na 1000 ludności	148	149	154	142
Udział bezrobotnych zarejestrowanych w liczbie ludności w wieku produkcyjnym (w %)	4,6	4,4	4,3	4,4
Ludność – w % ogółu ludności – korzystająca z instalacji:				
wodociągowej	97,9	97,9	98,0	96,1
kanalizacyjnej	10,1	10,4	12,1	43,1
gazowej	-	-	0,1	0,4
Podmioty gospodarki narodowej w rejestrze REGON na 10 tys. ludności w wieku produkcyjnym	1330	1393	1450	1659

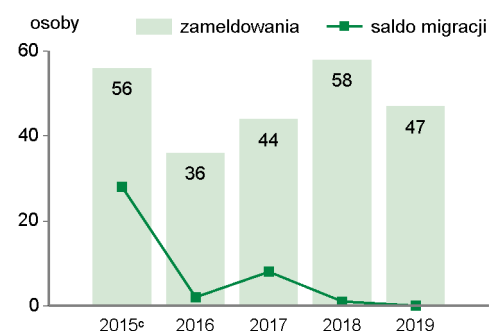
LUDNOŚĆ

Ludność według płci i grup wieku w 2019 r.



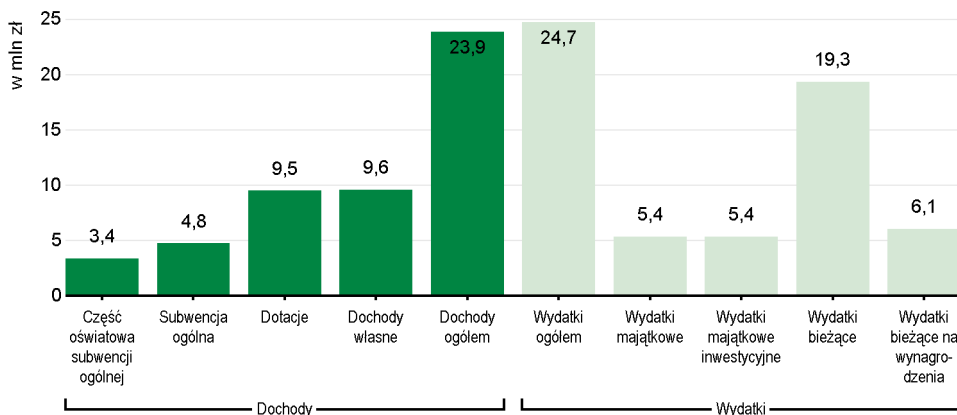
Wybrane dane demograficzne w 2019 r.	Powiat	Gmina	Powiat=100
Ludność	30833	4463	14,5
w tym kobiety	15873	2266	14,3
Urodzenia żywe	300	50	16,7
Zgony	386	68	17,6
Przyrost naturalny	-86	-18	.
Saldo migracji ogółem	33	0	.
Ludność w wieku:			
przedprodukcyjnym	5492	744	13,5
produkcyjnym	18425	2690	14,6
poprodukcyjnym	6916	1029	14,9

Migracje ludności na pobyt stały



^a Dane dotyczą obiektów posiadających 10 i więcej miejsc noclegowych. Stan w dniu 31 lipca. ^b Bez podmiotów gospodarczych o liczbie pracujących do 9 osób oraz gospodarstw indywidualnych w rolnictwie. ^c W przypadku migracji zagranicznych dane dotyczą 2014 r.

Dochody i wydatki budżetu gminy według rodzajów w 2019 r.



Środki w dochodach budżetu gminy na finansowanie i współfinansowanie programów i projektów unijnych w 2019 r.

**2,8
mln zł**

W 2019 r. wydatki w dziale "Oświata i wychowanie" wyniosły **8365** tys. zł

Struktura dochodów budżetu gminy według działów	2017	2018	2019
OGÓŁEM	100,0	100,0	100,0
Rolnictwo i łowiectwo	2,4	2,3	9,0
Transport i łączność	0,0	1,1	-
Gospodarka mieszkaniowa	1,1	1,2	1,1
Administracja publiczna	0,4	0,3	0,8
Bezpieczeństwo publiczne i ochrona przeciwpożarowa	0,1	0,1	-
Różne rozliczenia	23,9	24,2	19,9
Oświata i wychowanie	1,1	1,0	6,0
Pomoc społeczna	1,9	1,6	1,2
Pozostałe zadania w zakresie polityki społecznej	-	-	-
Edukacyjna opieka wychowawcza	0,1	0,1	0,1
Rodzina	27,3	25,1	23,3
Gospodarka komunalna i ochrona środowiska	3,1	3,5	3,8
Kultura i ochrona dziedzictwa narodowego	0,7	0,5	0,4
Kultura fizyczna	0,0	0,4	0,0
Dochody od osób prawnych, od osób fizycznych i od innych jednostek nieposiadających osobowości prawnej	34,8	35,0	31,5
Pozostałe	3,1	3,6	2,9

Struktura wydatków budżetu gminy według działów	2017	2018	2019
OGÓŁEM	100,0	100,0	100,0
Rolnictwo i łowiectwo	8,8	10,7	7,9
Transport i łączność	3,3	7,9	4,3
Gospodarka mieszkaniowa	1,3	1,2	1,4
Administracja publiczna	10,1	9,7	8,9
Bezpieczeństwo publiczne i ochrona przeciwpożarowa	1,5	1,3	1,2
Różne rozliczenia	-	0,2	-
Oświata i wychowanie	30,0	26,4	33,8
Pomoc społeczna	4,9	3,8	3,2
Pozostałe zadania w zakresie polityki społecznej	-	-	-
Edukacyjna opieka wychowawcza	0,5	0,7	0,5
Rodzina	27,1	23,4	22,6
Gospodarka komunalna i ochrona środowiska	6,7	6,7	7,4
Kultura i ochrona dziedzictwa narodowego	2,1	1,8	4,8
Kultura fizyczna	0,6	2,4	0,8
Działalność usługowa	0,3	0,3	0,3
Ochrona zdrowia	0,2	0,2	0,2
Pozostałe	2,6	3,3	2,7

REGON

Podmioty gospodarki narodowej w rejestrze REGON w 2019 r.	Powiat	Gmina
OGÓŁEM	3056	390
w tym w sektorze: rolniczym	55	12
przemysłowym	461	55
budowlanym	377	53
na 10 tys. ludności	991	874
Osoby fizyczne prowadzące działalność gospodarczą na 10 tys. ludności	784	695

MIESZKANIA

Mieszkania oddane do użytkowania	2018	2019
OGÓŁEM	15	10
w tym: indywidualne ^a	15	10
przeznaczone na sprzedaż lub wynajem ^b	-	-

^a Przeznaczone na użytek własny inwestora. ^b Łącznie z budownictwem indywidualnym przeznaczonym na sprzedaż lub wynajem.

Zasoby mieszkaniowe	2018	2019
Mieszkania ^a	1770	1777
Przeciętna powierzchnia użytkowa ^a 1 mieszkania w m ²	84	84
Zaległości w opłatach za mieszkanie w zasobach gminnych w tys. zł	46,5 ^b	.

^a Na podstawie bilansów zasobów mieszkaniowych. ^b Dane za okres od początku powstania zaległości do końca okresu sprawozdawczego.

Długość ścieżek rowerowych w 2019 r.: - km

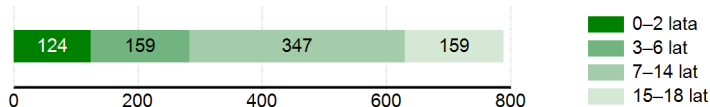
Udział powierzchni objętej obowiązującymi miejscowymi planami zagospodarowania przestrzennego w powierzchni ogółem w 2019 r. wyniósł **78,6%**

WYCHOWANIE I EDUKACJA

Żłobki	2017	2018	2019
Żłobki i kluby dziecięce	-	-	-
Dzieci przebywające w żłobkach i klubach dziecięcych (w ciągu roku)	-	-	-

Edukacja	2017/18	2018/19	2019/20
Placówki wychowania przedszkolnego	3	3	3
w tym przedszkola	-	-	-
Miejsca w przedszkolach	-	-	-
Dzieci w placówkach wychowania przedszkolnego	89	85	84
w tym w przedszkolach	-	-	-
Szkoły podstawowe	3	3	3
Uczniowie szkół podstawowych	284	314	304
Gimnazja	-	-	-
Uczniowie szkół gimnazjalnych	75	36	-
Liczba uczniów przypadająca na 1 oddział w szkołach:			
podstawowych	14	14	14
gimnazjalnych	19	18	-

Ludność według wybranych grup wieku w 2019 r.

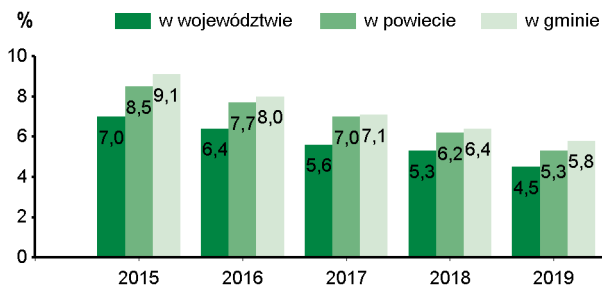


OCHRONA ZDROWIA I POMOC SPOŁECZNA

2019	Powiat	Gmina
Przychodnie	22	3
Liczba osób przypadających na 1 przychodnię	1402	1488
Porady podstawowej opieki zdrowotnej udzielone na 1 mieszkańca	4,4	5,3

W 2019 r. wydatki w działach "Pomoc społeczna" i "Pozostałe zadania w zakresie polityki społecznej" wyniosły **798,9** tys. zł

Udział osób korzystających ze środowiskowej pomocy społecznej w ludności ogółem



Świadczenie wychowawcze RODZINA 500+ w 2019 r.	Powiat	Gmina
Przeciętna miesięczna liczba : rodzin pobierających świadczenie ^a dzieci, na które rodziny pobierają świadczenie:	2217	311
od 1 stycznia do 30 czerwca	3273	483
od 1 lipca do 31 grudnia	5182	705
Wyплаты świadczeń w tys. zł	26019,2	3621,8

a Dane dotyczą okresu od 1 stycznia do 30 czerwca.

W 2019 r. wydatki na przeciwdziałanie alkoholizmowi wyniosły **51** tys. zł

KULTURA, SPORT

Biblioteki w 2019 r.	Powiat	Gmina
Biblioteki i filie	6	1
Czytelnice w bibliotekach publicznych	3951	288
Wypożyczenia księgozbioru na 1 czytelnika w wol.	16	13

Instytucje kultury ^a w 2019 r.	Powiat	Gmina
Placówki	2	-
Imprezy	83	-
Uczestnicy imprez	3885	-
Grupy artystyczne	5	-
Członkowie grup artystycznych	80	-
Koła/kluby/sekcje	11	-
Członkowie kół/klubów/sekcji	250	-

a Centra, domy i ośrodki kultury, kluby i świetlice.

Kluby sportowe w 2018 r.	Powiat	Gmina
Kluby	19	1
Członkowie	898	83
Ćwiczący	887	83
Trenerzy	19	4
Instruktorzy sportowi	11	-

RYNEK PRACY

2019	Powiat	Gmina
Pracujący ^a	4383	686
Bezrobotni zarejestrowani	803	116
w tym kobiety w %	48,3	53,4
Udział bezrobotnych zarejestrowanych w liczbie ludności w wieku produkcyjnym w %	4,4	4,3
Udział zarejestrowanych bezrobotnych kobiet w liczbie kobiet w wieku produkcyjnym w %	4,5	5,1

a Bez podmiotów gospodarczych o liczbie pracujących do 9 osób oraz gospodarstw indywidualnych w rolnictwie.

ŚRODOWISKO

Leśnictwo w 2019 r.	
Powierzchnia lasów ogółem w ha	724
w tym lasy publiczne	244
w tym własność gminy	1
Lesistość w %	7,2

Gospodarka ściekowa i odpady w 2019 r.	
Oczyszczalnia ścieków	2
Ludność korzystająca z oczyszczalni ścieków	588
Gromadzenie i wywóz nieczystości ciekłych:	
nieczystości ciekłe bytowe odebrane w m ³ (w ciągu roku)	5530,8
zbiorniki bezodpływowe	542
oczyszczalnie przydomowe	20
Odpady komunalne zebrane w t (w ciągu roku)	1244
w tym z gospodarstw domowych	964

Emisja zanieczyszczeń powietrza z zakładów szczególnie uciążliwych w 2019 r.	
Pyłowych w t	-
Gazowych w t	-

GMINA WIEJSKA DMOŚIN NA TLE GMIN POWIATU I WOJEWÓDZTWA W 2019 R.

Lokata gminy w powiecie

1

10

Lokata gminy w województwie

WYSZCZEGÓLNIENIE	Ludność na 1 km ²		Kobiety na 100 mężczyzn ^a		Saldo migracji na 1000 ludności		Dochody własne budżetu gminy ^b				Wydatki budżetu gminy ^b		Dzieci w przedszkolach na 100 miejsc ^a		Przeciętna powierzchnia użytkowa 1 mieszkania w zasobach mieszkaniowych		Odsetek ludności korzystającej z instalacji			Podmioty gospodarki narodowej w rejestrze REGON na 10 tys. ludności				
							na 1 mieszkańca										wodociągowej	kanalizacyjnej	gazowej					
DMOSIN (GM.WIEJSKA)	5	127	3	90	4	79	1	60	3	26	1	46	-	-	3	114	2	57	3	132	3	82	3	51
BRZEZINY (GM.MIEJSKA)	1	18	5	163	5	117	2	67	4	86	4	128	1	100	5	156	3	81	1	3	4	100	1	14
BRZEZINY (GM.WIEJSKA)	3	95	1	70	1	13	3	76	1	23	5	164	-	-	1	40	1	5	4	158	2	63	2	37
JEŻÓW (GM.WIEJSKA)	4	103	3	90	2	53	4	111	5	89	2	65	3	140	4	130	4	111	2	84	1	61	4	56
ROGÓW (GM.WIEJSKA)	2	56	1	70	3	72	5	116	2	24	3	87	2	125	2	108	5	113	4	158	4	100	5	58



WIĘCEJ DANYCH: Bank Danych Lokalnych
bdl.stat.gov.pl

a Najmniejsza wartość została oznaczona jako lokata 1, natomiast największa – jako ostatnia lokata spośród zestawionych jednostek.
 b Bez gmin mających również status miasta na prawach powiatu.