

Polityka miejska a dostęp do informacji

- ★ ważna rola miast w polityce regionalnej,
- ★ potrzeba monitoringu i analizy jakości życia w miastach,
- ★ rozpoznanie i przeciwdziałanie negatywnym trendom w miastach,
- ★ możliwość porównania problemów i szans w ujęciu krajowym i międzynarodowym.

Działania Ośrodka Statystyki Miast (OSM)

1. Prowadzenie prac w kierunku zwiększania oferty informacyjnej pozwalającej na:

- ★ badanie związku miasta z jego otoczeniem,
- ★ badanie wewnętrznego zróżnicowania miasta.

2. „Przeorientowanie” praktyk gromadzenia i przetwarzania danych

- ★ Dane o niskim stopniu agregacji
- ★ Dane zorientowane geograficznie

3. Udział w projekcie „Łączenie danych statystycznych z informacją geoprzestrzenną w państwach członkowskich” nr 50502.2012.001-2012.519

Wykorzystanie danych zawartych w rejestrach administracyjnych w pracach prowadzonych w Ośrodku Statystyki Miast

1. Dojazdy do pracy

- ★ Przepływy ludności związane z zatrudnieniem w 2006 r.
- ★ Dojazdy do pracy realizowane w ramach NSP'2011

2. Opracowanie metodologii wyodrębniania tzw. stref specjalnych w dużych miastach

- ★ Zróżnicowanie przestrzenne sytuacji dochodowej pracowników najemnych na przykładzie miasta Poznania
- ★ Badanie przepływów wewnątrzmiastowych na przykładzie miasta Poznania

Wykorzystanie wyników badania

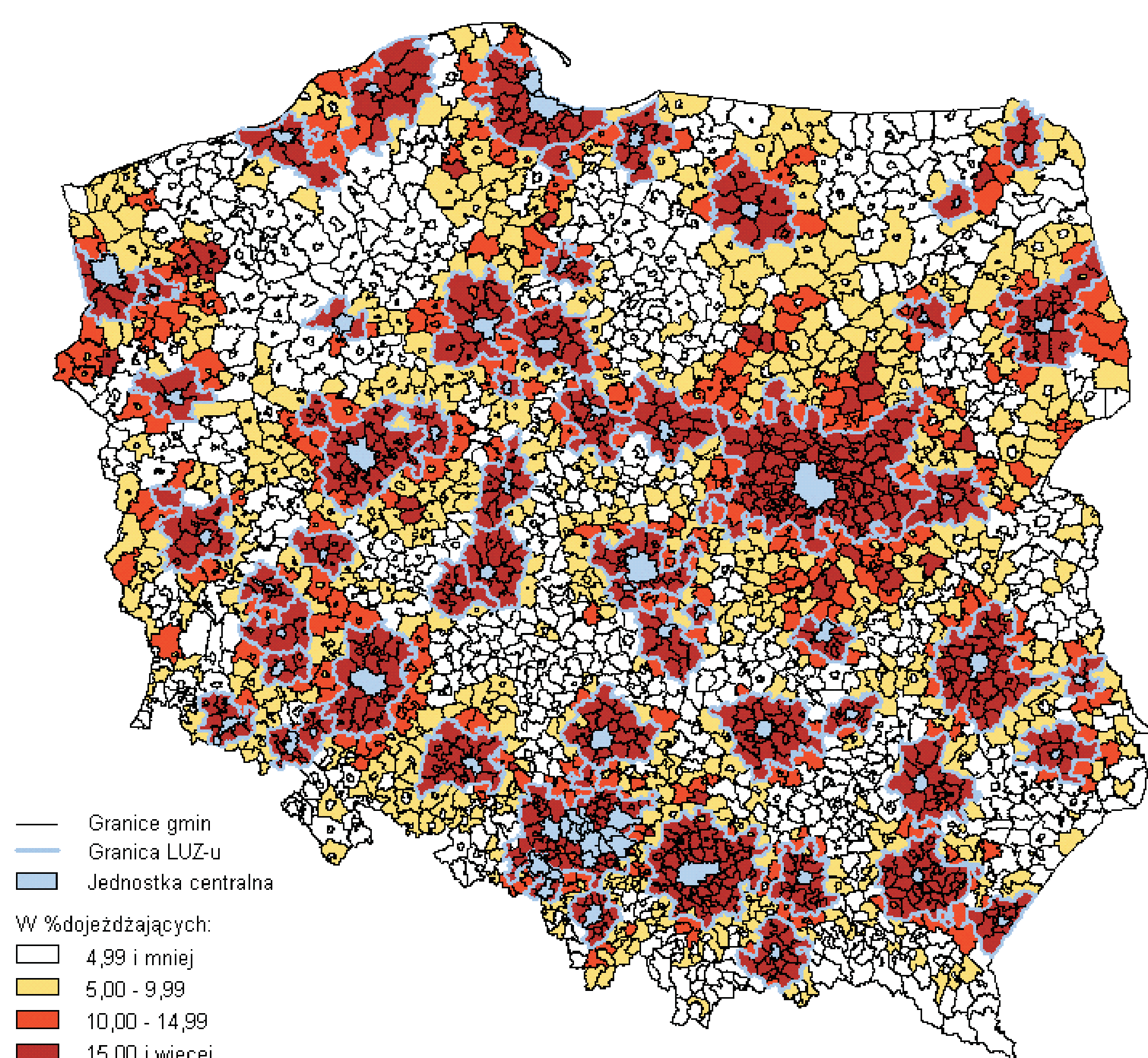
Przepływy ludności związane z zatrudnieniem w 2006 r.

Szersze strefy miejskie (LUZ) w programie Urban Audit (UA) nowa delimitacja obszarów LUZ

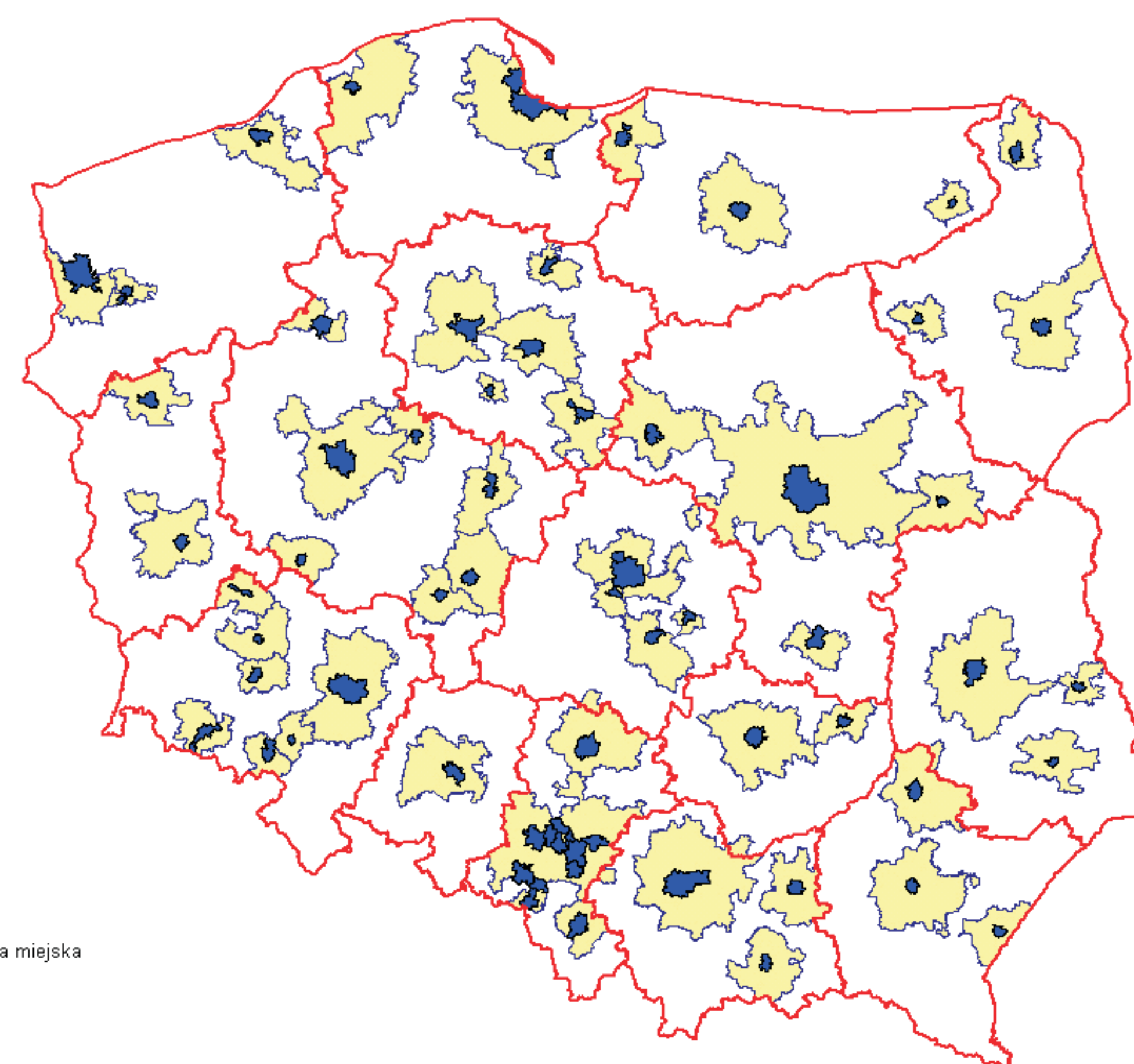
kryterium:

co najmniej 15 % ogółu pracowników najemnych – mieszkańców gminy – w 2006 r. dojeżdżało do pracy do miasta UA i gmina graniczy bezpośrednio z centrum lub z innymi gminami spełniającymi pierwszy warunek, tworząc zwarty obszar


Przyjeżdżający do pracy do miast UA



Program Urban Audit 2012



Wykorzystanie danych zawartych w rejestrach ZUS i Ministerstwa Finansów w badaniu dojazdów do pracy w ramach NSP'2011

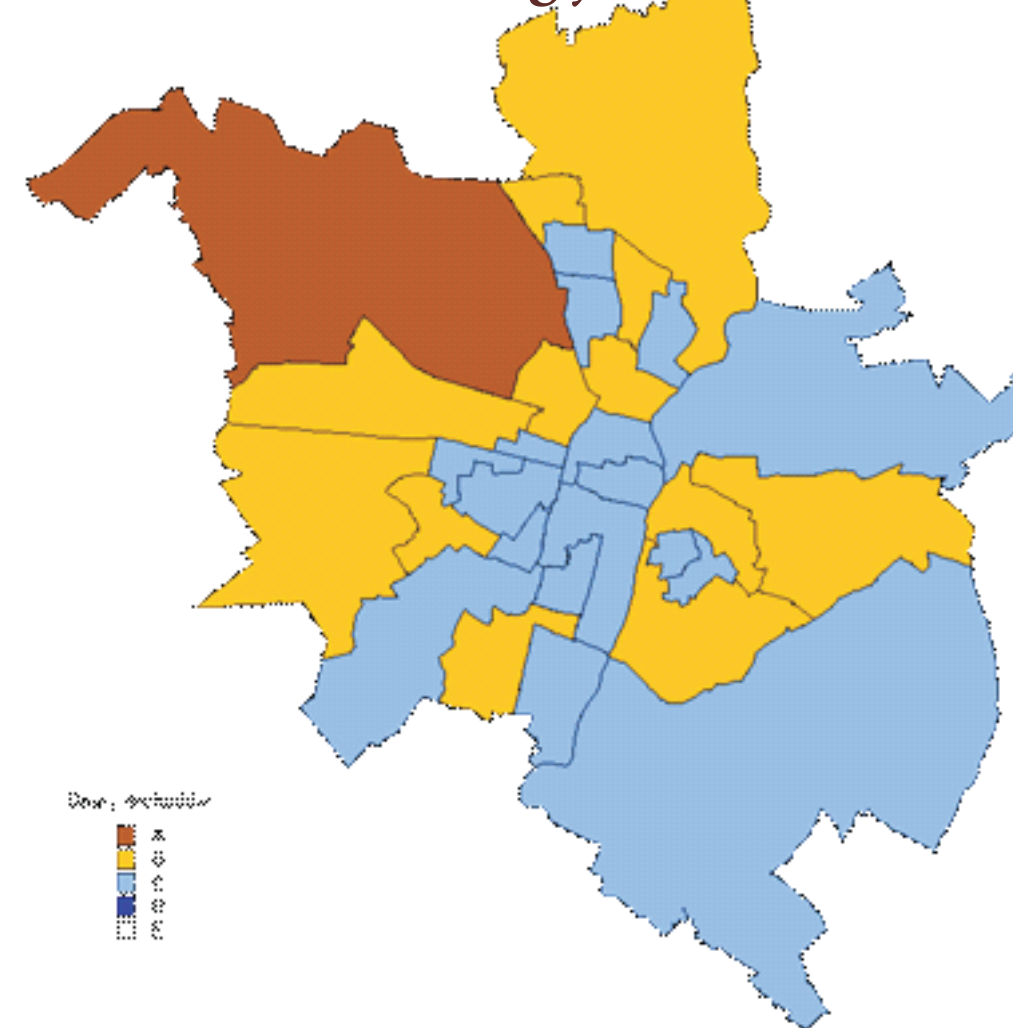


Dojeżdżający do pracy

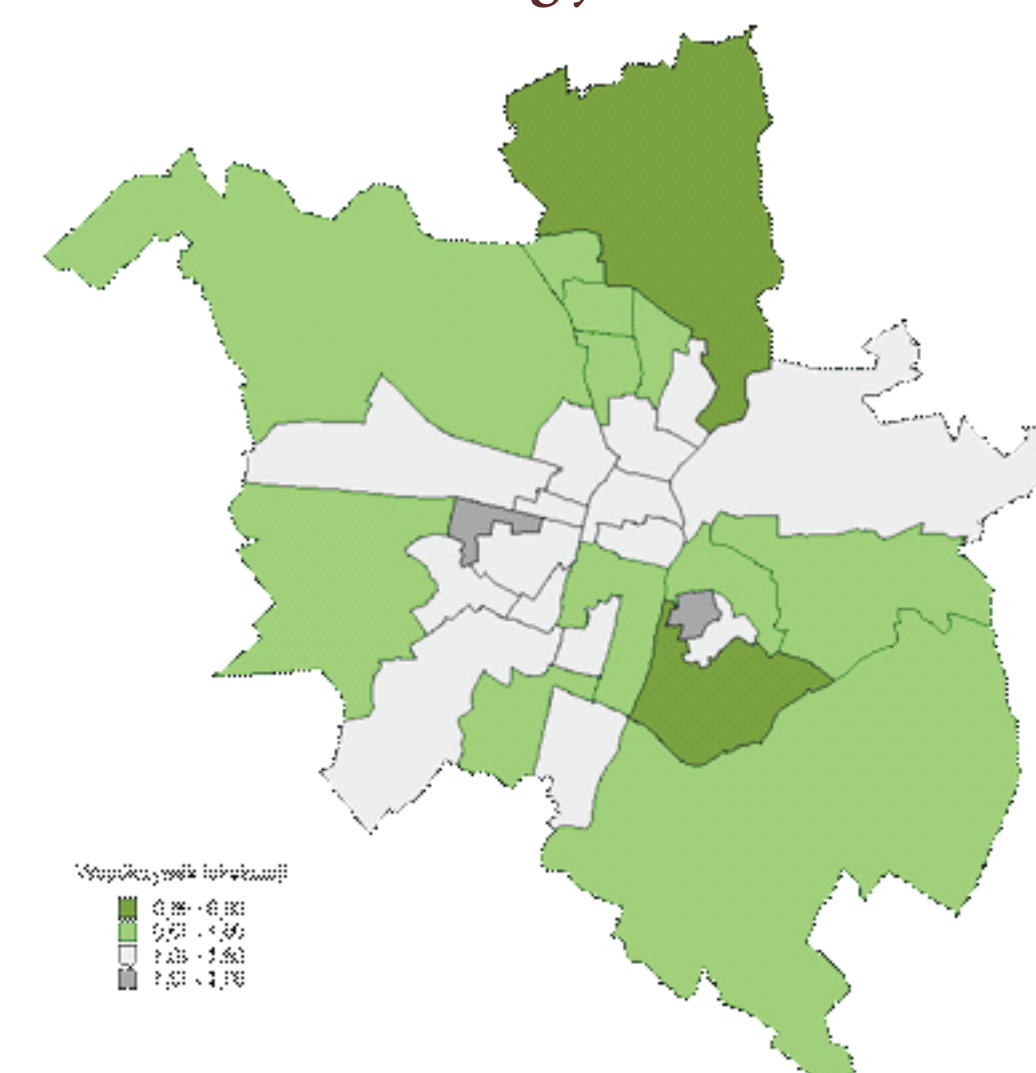
Faktyczne miejsce pracy

Opracowanie metodologii wyodrębniania tzw. stref specjalnych w dużych miastach

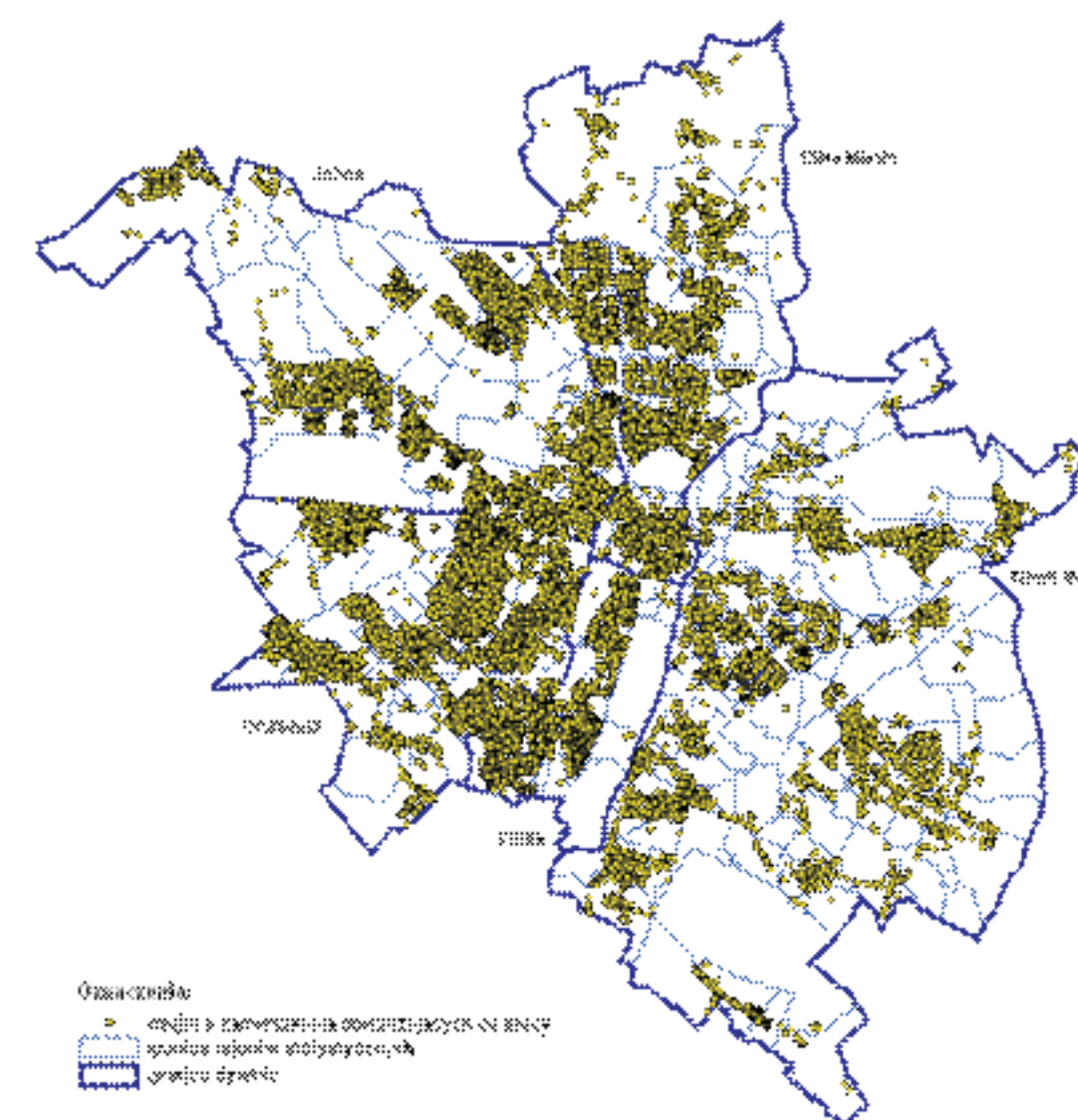
Przeciętne roczne dochody pracowników najemnych – w 2006 r. wg jednostek SCD



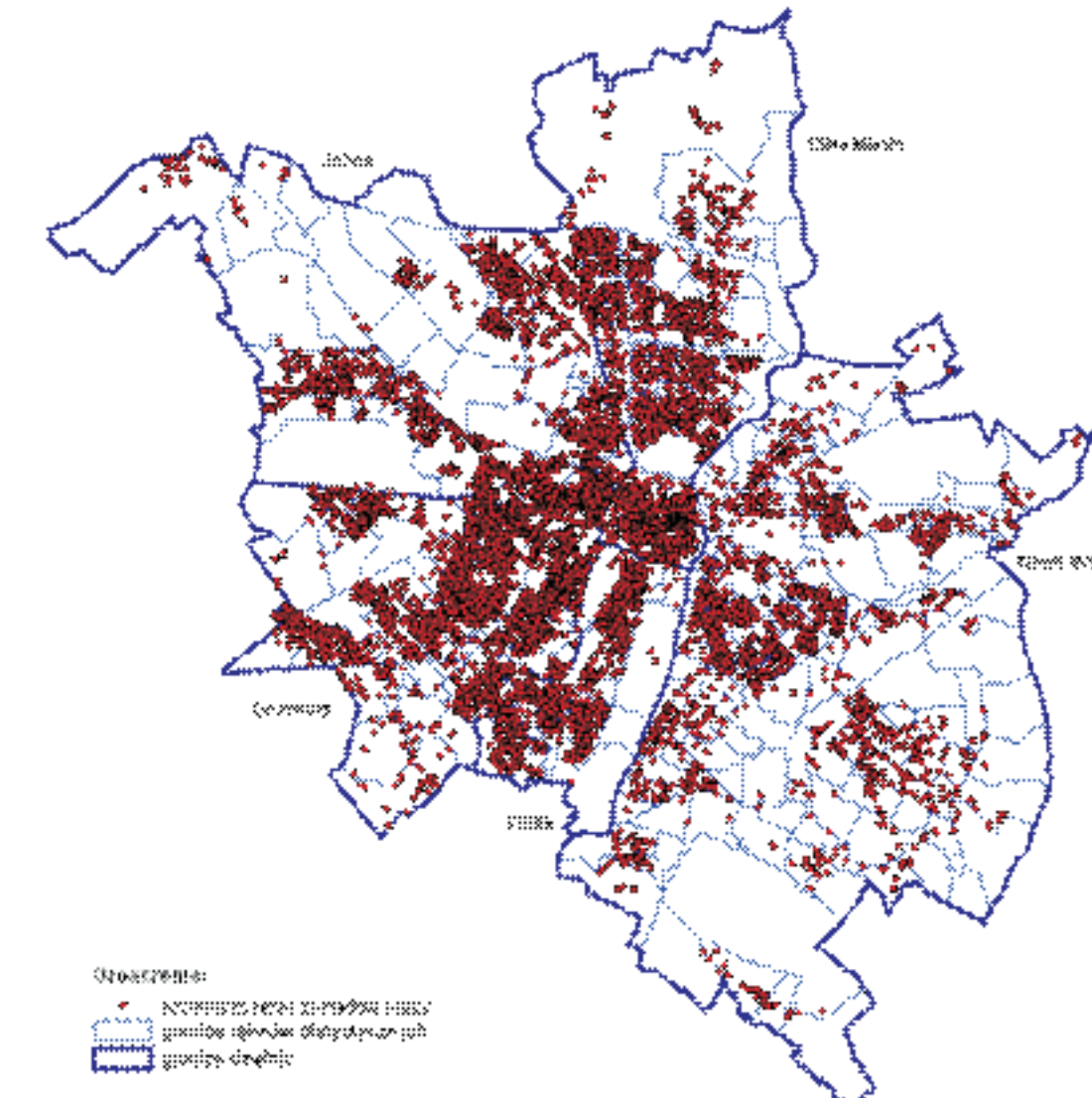
Liczba gospodarstw domowych utrzymujących się z niezarobkowych źródeł w 2002 r. wg jednostek SCD



Miejsca zamieszkania pracowników najemnych na obszarze miasta Poznania w 2006 r.



Rozmieszczenie zakładów pracy zatrudniających pracowników najemnych na obszarze miasta Poznania w 2006 r.



Wyzwania i problemy

- ★ miasto jako podmiot obserwacji statystycznej;
- ★ zapewnienie danych pozwalających na kompleksowy opis zjawisk zachodzących w miastach w dowolnych układach przestrzennych;
- ★ zapewnienie władzom samorządowym możliwości realizacji zapisów np. KPZK, KSRR;
- ★ możliwości pokrycia informacyjnego (źródła pozyskania danych);
- ★ opracowanie danych na niższych poziomach agregacji przestrzennej niż miasto w granicach administracyjnych wymaga posiadania danych punktowych i dostępu do aktualnych map.