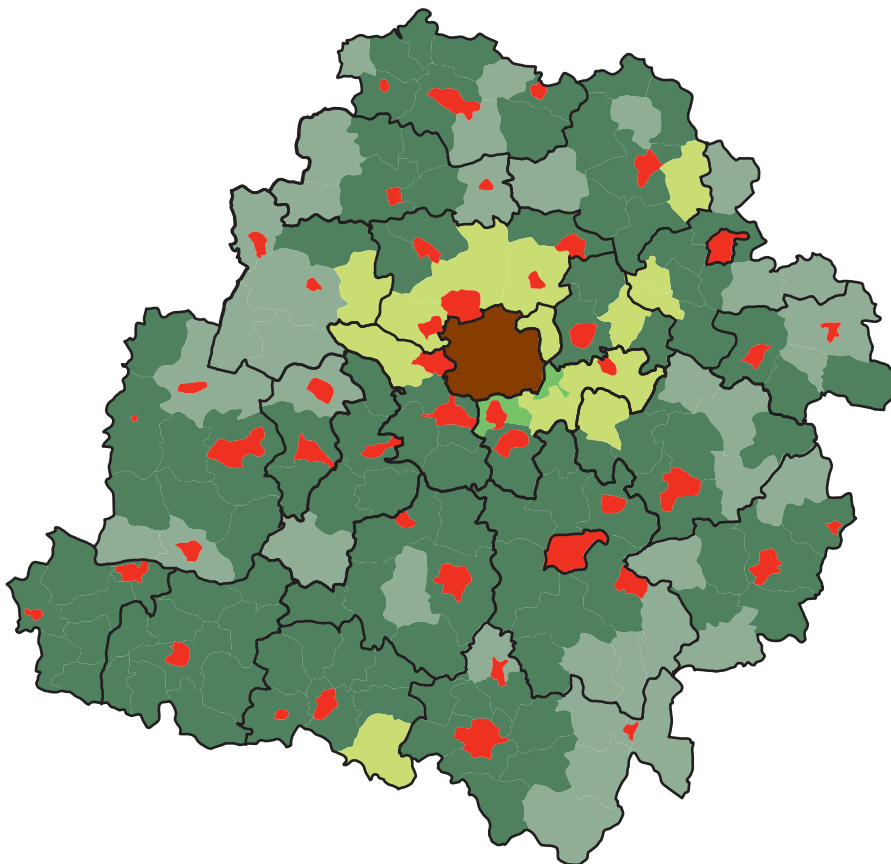


ANEKS
DELIMITACJA OBSZARÓW WIEJSKICH (DOW)
ANNEX
DELIMITATION OF RURAL AREAS (DOW)

DELIMITACJA OBSZARÓW WIEJSKICH (stan w dniu 1 stycznia 2021 r.)
DELIMITATION OF RURAL AREAS (as of 1 January 2021)



Obszary wiejskie:
Rural areas:

- aglomeracyjne dużej gęstości (1)
agglomeration high density (1)
- aglomeracyjne małej gęstości (2)
agglomeration low density (2)
- pozaglomeracyjne dużej gęstości (3)
non-agglomeration high density (3)
- pozaglomeracyjne małej gęstości (4)
non-agglomeration low density (4)

Miasta:

Urban areas:

- duże miasta i miasta wojewódzkie(5)
great cities and seats of voivodships (5)
- pozostałe miasta (6)
other cities(6)

	Liczba jednostek	Udział liczby jednostek w %	Liczba ludności	Udział liczby ludności w %	Powierzchnia w km ²	Udział powierzchni w %
Obszary wiejskie						
Ogółem	159	100,0	912746	100,0	17035	100,0
1	2	1,3	22180	2,4	74	0,4
2	14	8,8	104698	11,5	1448	8,5
3	106	66,7	629321	68,9	10883	63,9
4	37	23,3	156547	17,2	4630	27,2
Miasta						
Ogółem	46	100,0	1482200	100,0	1184	100,0
5	1	2,2	664860	44,9	293	24,7
6	45	97,8	817340	55,1	891	75,3

1. Zaprezentowana po raz pierwszy w Rocznikach Statystycznym Województw, Delimitacja Obszarów Wiejskich (DOW) do celów statystycznych, została opracowana przez Główny Urząd Statystyczny.

2. Celem DOW jest zapewnienie jednolitej prezentacji wyników badań statystycznych statystyki publicznej, dotyczących obszarów wiejskich. Zastosowanie Delimitacji umożliwi szczegółowe prezentowanie danych na temat obszarów wiejskich, z podkreśleniem ich różnorodności.

3. DOW opracowana jest z wykorzystaniem typologii Funkcjonalnych Obszarów Miejskich (FUA; ang. Functional Urban Areas¹). FUA obejmują miasta i ich strefy dojazdów do pracy.

Podziału gmin wiejskich (gmin wiejskich oraz obszarów wiejskich w gminach miejsko-wiejskich – symbol rodzaju jednostki TERYT, odpowiednio 2 i 5) dokonano z uwzględnieniem oddziaływania na nie dużych miast.

4. Delimitacja obejmuje: poziom 1., który odnosi się do lokalizacji obszaru względem FUA miast liczących co najmniej 150 tys. lub FUA miast wojewódzkich; poziom 2. odnosi się do wartości gęstości zaludnienia obszarów wiejskich.

Poziom 1	Poziom 2
Aglomeracyjne	małej gęstości
	dużej gęstości
Pozaglomeracyjne	małej gęstości
	dużej gęstości

5. W nowej delimitacji wyróżniono następujące grupy obszarów:

1) aglomeracyjne – obszary wiejskie znajdujące się w granicach FUA miast wojewódzkich lub w granicach FUA pozostałych miast, liczących co najmniej 150 tysięcy mieszkańców:

- aglomeracyjne dużej gęstości – spełniają jednocześnie warunki dla obszarów aglomeracyjnych oraz warunek gęstości zaludnienia większej od średniej gęstości zaludnienia dla Polski,
- aglomeracyjne małej gęstości – spełniają jednocześnie warunki dla obszarów aglomeracyjnych oraz warunek gęstości zaludnienia równej lub mniejszej od średniej gęstości zaludnienia dla Polski;

2) pozaaglomeracyjne – obszary wiejskie znajdujące się poza granicami FUA miast wojewódzkich lub poza granicami FUA pozostałych miast liczących co najmniej 150 tysięcy mieszkańców:

- pozaaglomeracyjne dużej gęstości – spełniają jednocześnie warunki dla obszarów pozaaglomeracyjnych i warunek gęstości zaludnienia większej od 1/3 gęstości zaludnienia dla Polski,
- pozaaglomeracyjne małej gęstości – spełniają jednocześnie warunki dla obszarów pozaaglomeracyjnych i warunek gęstości zaludnienia równej lub mniejszej od 1/3 gęstości zaludnienia dla Polski.

6. Do grupy miast powyżej 150 tys. mieszkańców zakwalifikowano 26 ośrodków. Średnia gęstość zaludnienia w 2021 r. (Bank Danych Lokalnych GUS) wynosiła 121 osób/km². Proóg 1/3 średniej gęstości zaludnienia na poziomie 40 osób/km².

7. W bieżącej edycji Rocznika przedstawiono jedynie wybrane zagadnienia według Delimitacji Obszarów Wiejskich. W pracach rozwojowych przewidziana jest prezentacja zjawisk w ww. układzie w systemach, bazach oraz opracowaniach i analizach statystycznych.

1. The Delimitation of Rural Areas (DOW) for statistical purposes, presented in the Yearbooks for the first time was developed by the Statistics Poland.

2. The purpose of the DOW is to ensure a consistent presentation of the results of statistical surveys on rural areas. The use of the DOW will enable detailed presentation of data on rural areas, emphasising their diversity.

3. The DOW is developed using the typology of Functional Urban Areas (FUA¹). The FUA include cities and their commuting zones. The delimitation of rural gminas (rural gminas and rural areas in urban-rural gminas – symbol of the type unit TERYT, 2 and 5 respectively) have been taking into account the impact of large cities.

4. The delimitation includes: level 1. which refers to the location of the area in relation to the FUA of cities of at least 150,000 or the FUA of seats of voivodships; level 2. which refers to the value of the population density of rural areas.

Level 1	Level 2
Agglomeration areas	low density
	high density
Non-agglomeration areas	low density
	high density

5. The new delimitation distinguishes the following groups of areas:

1) agglomeration – rural areas located within the FUA of seats of voivodships or within the FUA of other cities with at least 150,000 persons:

- agglomeration high density – meet both criteria: they are in agglomeration areas and has population density higher than the average population density for Poland,
- agglomeration low density – they are in agglomeration areas and has population density equal to or lower than the average population density for Poland;

2) non-agglomeration – rural areas located outside the FUA of voivodeship cities or outside the FUA of other cities with at least 150,000 persons:

- non-agglomeration high density – they are located outside of the FUA, and have population density higher than 1/3 of the population density for Poland
- non-agglomeration low density – they are located outside of the FUA, and have population density equal to or lower than 1/3 of the population density for Poland.

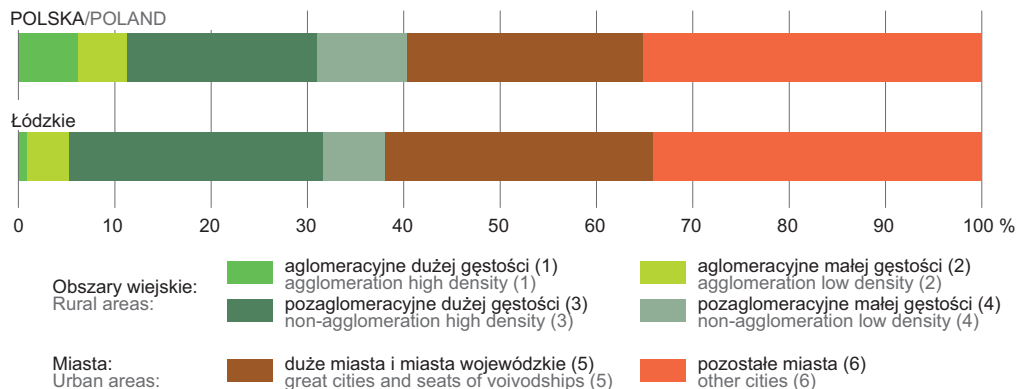
6. The group of cities with more than 150,000 persons includes 26 cities. Average population density in 2021 (Statistics Poland Local Data Bank; BDL) was 121 persons/km². The 1/3 threshold of the average population density at 40 persons/km².

7. The current edition of the Yearbook presents only selected issues according to the Delimitation of Rural Areas (DOW). In the development work it is planned to present the phenomena in the above mentioned arrangement in systems, databases and statistical studies and analyses.

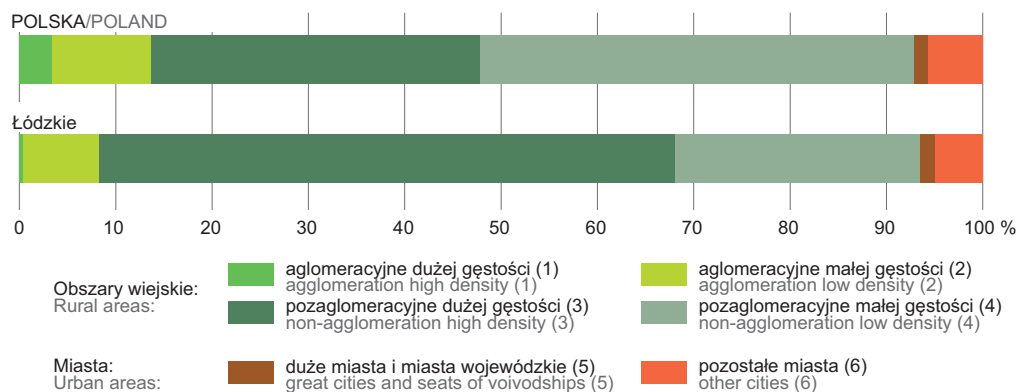
¹ Typologia Funkcjonalnych Obszarów Miejskich (FUA) wprowadzona Rozporządzeniem Parlamentu Europejskiego i Rady (UE) 2017/2391 z dnia 12 grudnia 2017 r. zmieniającym rozporządzenie (WE) nr 1059/2003 w odniesieniu do typologii terytorialnych (Tercet) (Dz. Urz. UE L 350 z 29.12.2017).

¹Typology of Functional Urban Areas (FUA) introduced by Regulation (EU) 2017/2391 of the European Parliament and of the Council of 12 December 2017 amending Regulation (EC) No 1059/2003 as regards territorial typologies (Tercet) (Official Journal of the EU L 350, 29.12.2017).

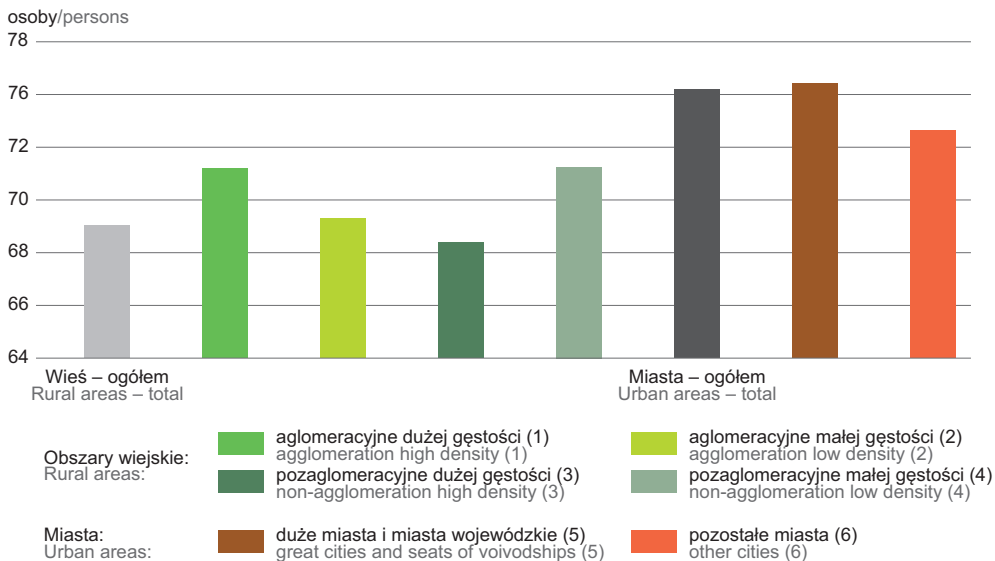
LUDNOŚĆ WEDŁUG TYPÓW OBSZARÓW WIEJSKICH W 2021 R. POPULATION BY TYPE OF RURAL AREAS IN 2021



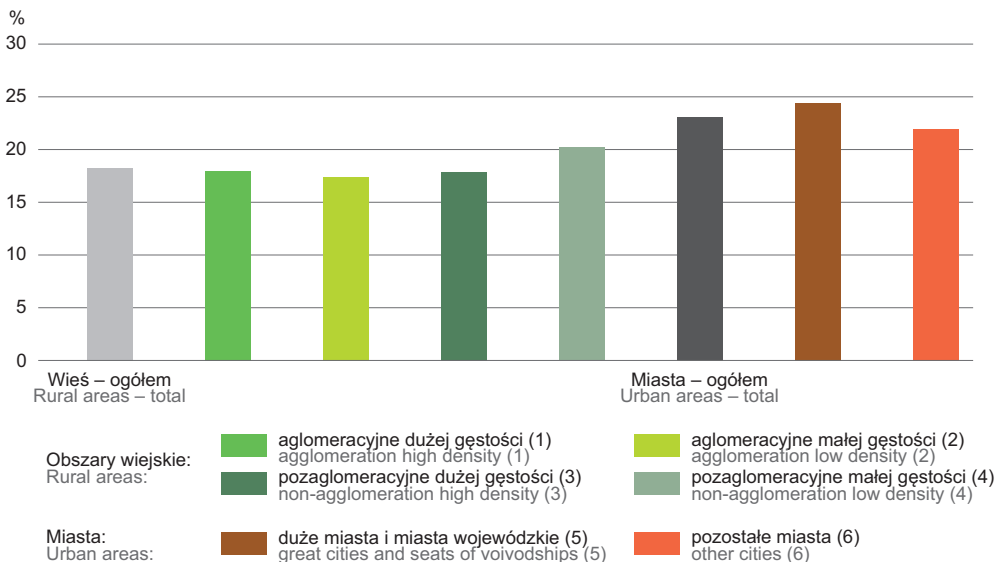
POWIERZCHNIA WEDŁUG TYPÓW OBSZARÓW WIEJSKICH W 2021 R. AREA BY TYPE OF RURAL AREAS IN 2021



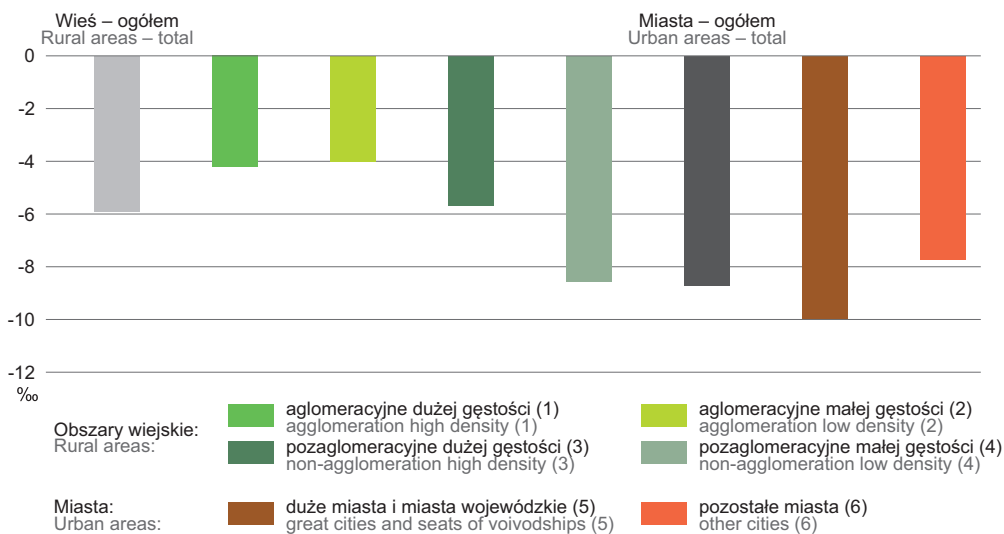
WSKAŹNIK OBCIĄŻENIA DEMOGRAFICZNEGO W 2021 R.
DEMOGRAPHIC DEPENDENCY RATIO IN 2021 R.



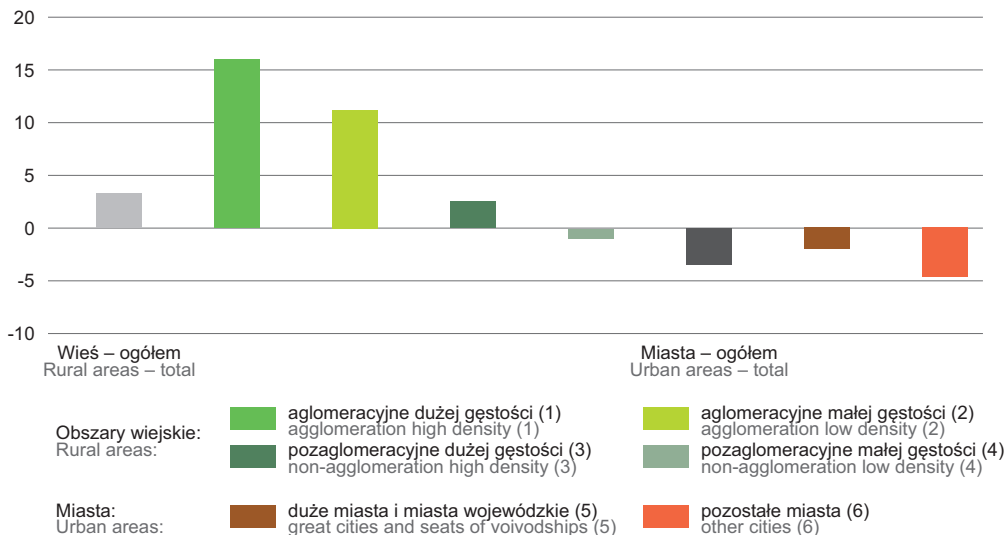
WSPÓŁCZYNNIK STAROŚCI DEMOGRAFICZNEJ W 2021 R.
DEMOGRAPHIC AGEING RATE IN 2021



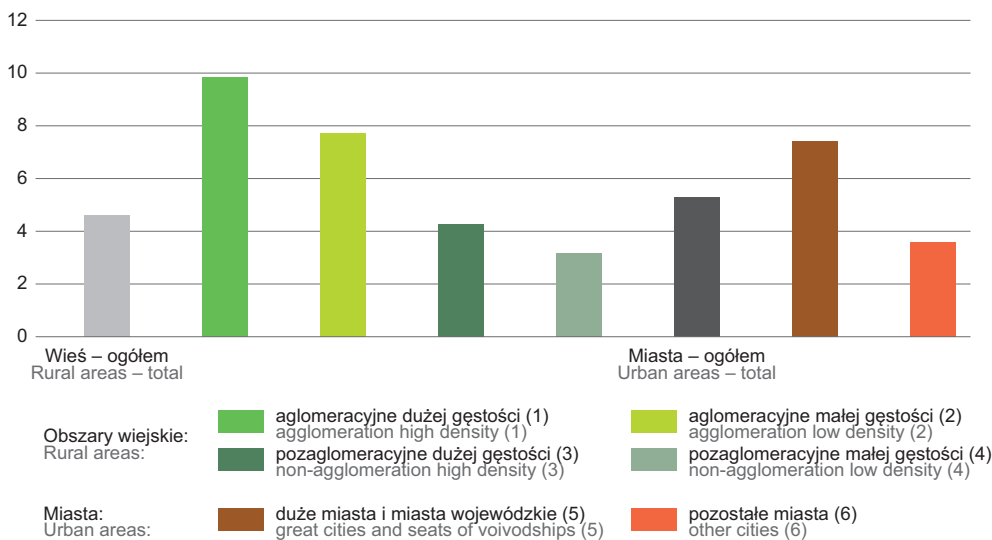
PRZYRÓST NATURALNY NA 1000 LUDNOŚCI W 2021 R. NATURAL INCREASE PER 1000 POPULATION IN 2021



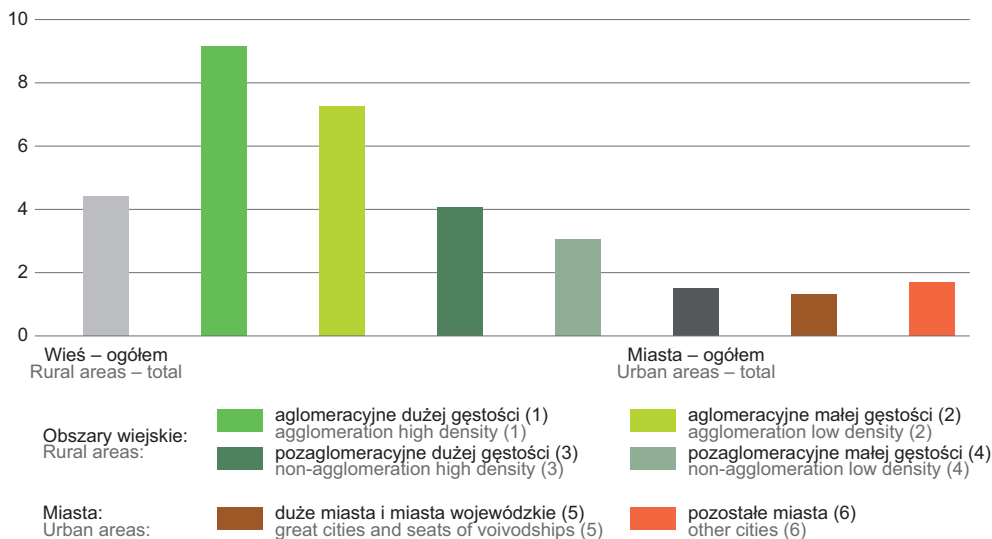
SALDO MIGRACJI NA 1000 LUDNOŚCI W 2021 R. NET MIGRATION PER 1000 POPULATION IN 2021



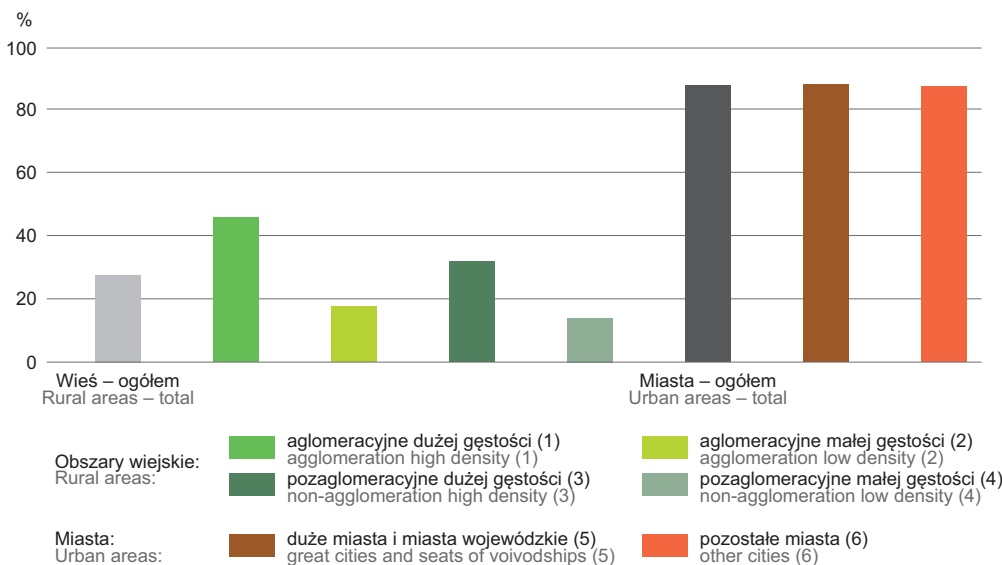
MIESZKANIA ODDANE DO UŻYTKOWANIA NA 1000 LUDNOŚCI W 2021 R.
DWELLINGS COMPLETED PER 1000 POPULATION IN 2021



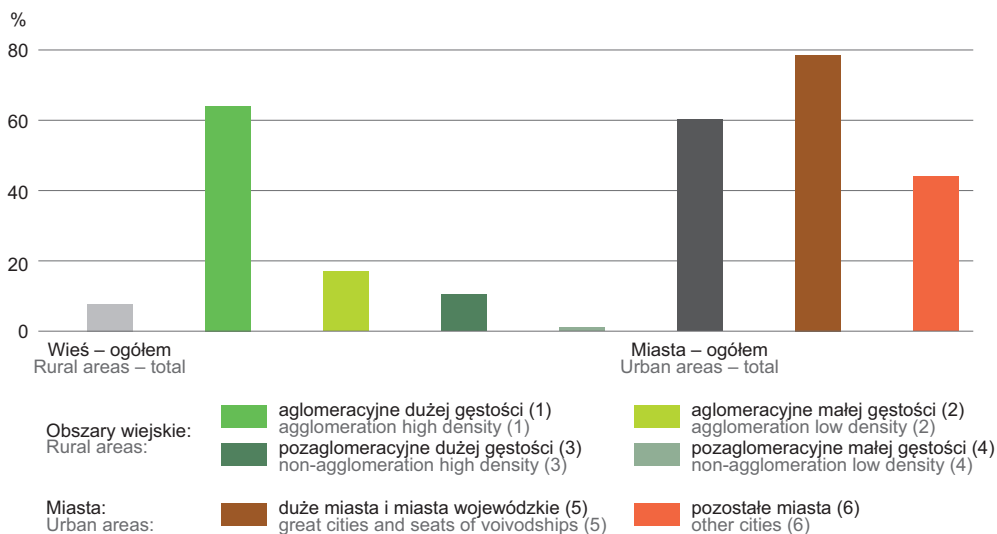
NOWE BUDYNKI MIESZKALNE NA 1000 LUDNOŚCI W 2021 R.
NEW RESIDENTIAL BUILDINGS PER 1000 POPULATION IN 2021



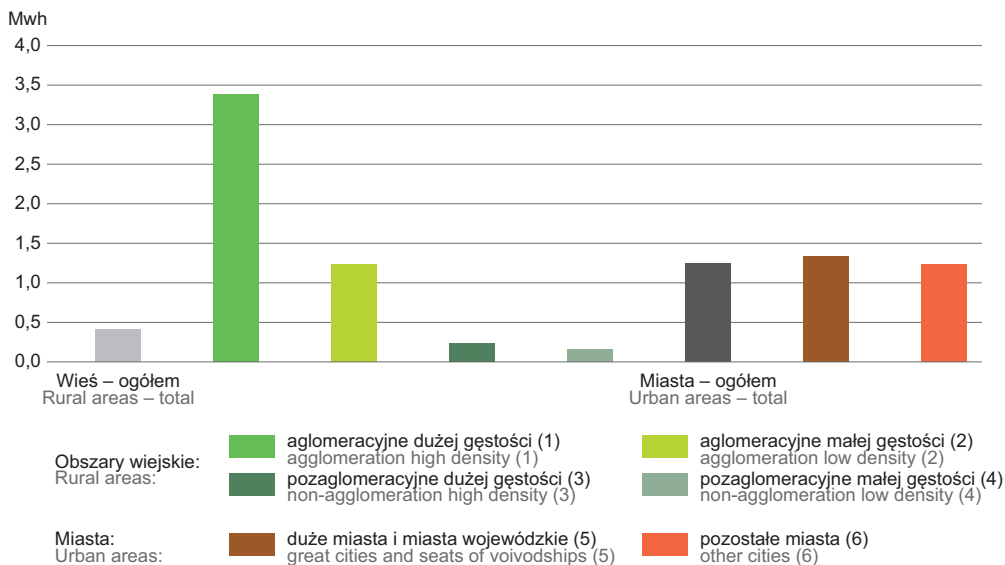
ODSETEK LUDNOŚCI KORZYSTAJĄCEJ Z SIECI KANALIZACYJNEJ W 2021 R. PERCENTAGE OF POPULATION USING SEWERAGE SYSTEM IN 2021



ODSETEK LUDNOŚCI KORZYSTAJĄCEJ Z SIECI GAZOWEJ W 2021 R. PERCENTAGE OF POPULATION USING GAS SUPPLY SYSTEM IN 2021



ZUŻYCIE GAZU PRZEZ GOSPODARSTWA DOMOWE W MWh NA OSOBE
CONSUMPTION OF GAS PER CAPITA IN HOUSEHOLDS IN MWh



ODPADY KOMUNALNE ZEBRANE SELEKTYWNIE W RELACJI DO OGÓŁU ODPADÓW
KOMUNALNYCH ZEBRANYCH W 2021 R.
MUNICIPAL WASTE COLLECTED SEPARATELY IN RELATION TO THE TOTAL MUNICIPAL WASTE COLLECTED IN 2021

