

URZĄD STATYSTYCZNY W ŁODZI



**BUDYNKI
I WYPOSAŻENIE
TECHNICZNE
GOSPODARSTW
ROLNYCH
2002**

**WOJEWÓDZTWO
ŁÓDZKIE**

Łódź 2003

KOMITET REDAKCYJNY URZĘDU STATYSTYCZNEGO W ŁODZI

PRZEWODNICZĄCA

Elżbieta Bednarska

REDAKTOR GŁÓWNY

Waldemar Dubla

CZŁONKOWIE

Edward Bedlechowicz, Mariola Chrobot, Iwona Gruczyńska, Ewelina Herman,
Anna Jaeschke, Stanisław Kaniewicz, Sławomir Konczak, Halina Lańska, Jan Latkowski,
Włodzimierz Obraniak, Elżbieta Ossowska, Elżbieta Stankowska, Teresa Śmiłowska

Projekt okładki: Sylwester Jabłoński

Prosimy o podanie źródła przy publikowaniu danych US

www.stat.gov.pl/urzedz/lodz/index.htm

ISBN 83-89592-81-9

Druk: Zakład Wydawnictw Statystycznych, al. Niepodległości 208, 00-925 Warszawa

Nakład 300 egz

Cena zł 15,-

PRZEDMOWA

Publikacja zawiera wyniki Powszechnego Spisu Rolnego 2002 r. w zakresie budynków, budowli, infrastruktury technicznej oraz wyposażenia gospodarstw rolnych w maszyny rolnicze i środki transportu w województwie łódzkim.

Informacje opisujące szeroki zestaw zagadnień związanych z technicznym wyposażeniem rolnictwa zostały przedstawione według grup użytkowników gospodarstw, grup obszarowych użytków rolnych oraz według podregionów, powiatów i gmin.

Dla zilustrowania przemian w użytkowaniu budynków i wyposażenia technicznego gospodarstw rolnych w podstawowe informacje spisowe w ujęciu wojewódzkim zaprezentowano na tle wyników poprzedniego spisu rolnego przeprowadzonego w 1996 r.

Publikacja składa się z uwag metodycznych, uwag analitycznych ilustrowanych wykresami i części tabelarycznej.

W uwagach metodycznych omówiono podstawowe zasady, definicje i pojęcia obowiązujące w Powszechnym Spisie Rolnym 2002 r. W uwagach analitycznych przedstawiono krótką charakterystykę stopnia wykorzystania budynków i budowli, poziomu wyposażenia gospodarstw rolnych w elementy infrastruktury technicznej oraz w ciągniki, maszyny rolnicze i środki transportu.

Niniejsza publikacja jest trzecią z planowanych publikacji tematycznych zawierających wyniki Narodowego Spisu Powszechnego Ludności i Mieszkań 2002 r. oraz Powszechnego Spisu Rolnego 2002 r.

Wszystkim, którzy przyczynili się do przygotowania, przeprowadzenia i opracowania Narodowego Spisu Powszechnego Ludności i Mieszkań 2002 r. oraz Powszechnego Spisu Rolnego 2002 r. składam serdeczne podziękowania.

Dyrektor
Urzędu Statystycznego w Łodzi



Elżbieta Bednarska

Łódź, październik 2003 r.

SPIS TREŚCI

Przedmowa	3
Uwagi metodyczne	7
Uwagi analityczne	18

WYKAZ TABLIC

Część analityczna

Tabl. 1.	Budynki i budowle w gospodarstwach rolnych według form własności i rodzaju w latach 1996 i 2002	19
Tabl. 2.	Maszyny i urządzenia rolnicze w gospodarstwach rolnych w latach 1996 i 2002	32
Tabl. 3.	Gospodarstwa posiadające wybrane maszyny i urządzenia w latach 1996 i 2002	33

Część tabelaryczna

I. BUDYNKI I BUDOWLE W GOSPODARSTWACH ROLNYCH

Tabl. 1/4/.	Budynki i budowle w gospodarstwach rolnych według form własności	35
Tabl. 2/5/.	Powierzchnia i stopień wykorzystania budynków i pomieszczeń inwentarskich oraz gospodarczych w gospodarstwach rolnych	36
Tabl. 3/6/.	Powierzchnia głównych rodzajów budynków i budowli według grup obszarowych użytków rolnych	37
Tabl. 4/7/.	Wyposażenie gospodarstw rolnych w pomieszczenia inwentarskie (w tej ich części, która jest wykorzystana na działalność rolniczą) według grup obszarowych użytków rolnych	40

II. INFRASTRUKTURA W GOSPODARSTWACH ROLNYCH

Tabl. 5/8/.	Gospodarstwa indywidualne według źródła zaopatrzenia w wodę oraz grup obszarowych użytków rolnych	41
Tabl. 6/9/.	Gospodarstwa indywidualne według sposobu usuwania śmieci z gospodarstwa oraz grup obszarowych użytków rolnych	42
Tabl. 7/10/.	Gospodarstwa indywidualne według wyposażenia w sieć elektryczną oraz grup obszarowych użytków rolnych	43
Tabl. 8/11/.	Gospodarstwa indywidualne według dostępności do usług telefonicznych oraz grup obszarowych użytków rolnych	44

III. TECHNICZNE ŚRODKI PRODUKCJI W GOSPODARSTWACH ROLNYCH

Tabl. 9/12/.	Maszyny w rolnictwie	45
Tabl. 10/13/.	Liczba gospodarstw posiadających ciągniki, samochody, przyczepy, maszyny i urządzenia rolnicze według grup obszarowych użytków rolnych	46
Tabl. 11/14/.	Ciągniki, samochody, przyczepy, maszyny i urządzenia w rolnictwie według grup obszarowych i urządzenia rolnicze według grup obszarowych użytków rolnych	50
Tabl. 12/15/.	Liczba gospodarstw i działek rolnych według wyposażenia w siłę pociągową i grup obszarowych użytków rolnych	54
Tabl. 13/16/.	Liczba gospodarstw i działek rolnych według liczby posiadanych ciągników i grup obszarowych użytków rolnych	55
Tabl. 14/17/.	Liczba gospodarstw rolnych wyposażonych w samochody i przyczepy według grup obszarowych użytków rolnych	56
Tabl. 15/18/.	Ciągniki w gospodarstwach rolnych według mocy silnika i grup obszarowych użytków rolnych	58

III. TECHNICZNE ŚRODKI PRODUKCJI W GOSPODARSTWACH ROLNYCH (dok.)

Tabl. 16/19/.	Samochody i przyczepy w rolnictwie według grup obszarowych użytków rolnych	60
Tabl. 17/20/.	Maszyny ogólnego przeznaczenia w gospodarstwach rolnych według grup obszarowych użytków rolnych	62
Tabl. 18/21/.	Maszyny do zbioru zbóż i zielonek w gospodarstwach rolnych według grup obszarowych użytków rolnych	66
Tabl. 19/22/.	Maszyny do upraw okopowych, warzyw i owoców w gospodarstwach rolnych według grup obszarowych użytków rolnych	68
Tabl. 20/23/.	Maszyny i urządzenia do produkcji zwierzęcej w gospodarstwach rolnych według grup obszarowych użytków rolnych	70

IV. BUDYNKI I BUDOWLE. INFRASTRUKTURA I TECHNICZNE ŚRODKI PRODUKCJI W GOSPODARSTWACH ROLNYCH – PRZEKRÓJ GMINNY

Tabl. 21/24/.	Powierzchnia i stopień wykorzystania obór w gospodarstwach rolnych	72
Tabl. 22/25/.	Powierzchnia i stopień wykorzystania chlewni w gospodarstwach rolnych	84
Tabl. 23/26/.	Powierzchnia i stopień wykorzystania kurników w gospodarstwach rolnych	96
Tabl. 24/27/.	Powierzchnia i stopień wykorzystania stodół w gospodarstwach rolnych	108
Tabl. 25/28/.	Powierzchnia i stopień wykorzystania budynków wielofunkcyjnych w gospodarstwach rolnych	120
Tabl. 26/29/.	Gospodarstwa indywidualne według źródła zaopatrzenia w wodę	132
Tabl. 27/30/.	Gospodarstwa indywidualne według wyposażenia w sieć elektryczną	137
Tabl. 28/31/.	Gospodarstwa indywidualne według sposobu usuwania śmieci z gospodarstwa	142
Tabl. 29/32/.	Gospodarstwa indywidualne według dostępności do usług telefonicznych	147
Tabl. 30/33/.	Liczba gospodarstw i działek rolnych posiadających ciągniki według grup obszarowych użytków rolnych	152
Tabl. 31/34/.	Ciągniki w rolnictwie według grup obszarowych użytków rolnych	170
Tabl. 32/35/.	Liczba gospodarstw rolnych posiadających samochody i przyczepy	188
Tabl. 33/36/.	Samochody i przyczepy w rolnictwie	198
Tabl. 34/37/.	Liczba gospodarstw rolnych posiadających maszyny i urządzenia rolnicze	208
Tabl. 35/38/.	Maszyny i urządzenia rolnicze w gospodarstwach rolnych	232

WYKAZ WYKRESÓW

Wykres 1.	Struktura budynków i budowli w 2002 r.....	18
Wykres 2.	Struktura powierzchni budynków według rodzajów przeznaczenia i wykorzystania w 2002 r.	20
Wykres 3.	Wykorzystanie powierzchni obór w gospodarstwach ogółem według powiatów w 2002 r.	21
Wykres 4.	Wykorzystanie powierzchni chlewni w gospodarstwach ogółem według powiatów w 2002 r.	22
Wykres 5.	Powierzchnia obór wykorzystana na działalność rolniczą przypadająca na 1 sztukę bydła w gospodarstwach indywidualnych według powiatów w 2002 r.	23
Wykres 6.	Powierzchnia chlewni wykorzystana na działalność rolniczą przypadająca na 1 sztukę trzody chlewnej w gospodarstwach indywidualnych według powiatów w 2002 r.	24
Wykres 7.	Zaopatrzenie w wodę gospodarstw indywidualnych w 2002 r.....	25
Wykres 8.	Struktura gospodarstw indywidualnych posiadających własne ujęcie wody w 2002 r.	26
Wykres 9.	Gospodarka odpadami w gospodarstwach indywidualnych w latach 1996 i 2002	26
Wykres 10.	Udział gospodarstw indywidualnych wywożących odpady na wysypisko według powiatów w 2002 r.	27

WYKAZ WYKRESÓW (dok.)

Wykres 11.	Wyposażenie gospodarstw indywidualnych w telefony stacjonarne w 2002 r.	28
Wykres 12.	Zapotrzebowanie na telefon stacjonarny w gospodarstwach indywidualnych nie posiadających telefonu w 2002 r.	28
Wykres 13.	Udział gospodarstw indywidualnych posiadających telefon stacjonarny według powiatów w 2002 r.	29
Wykres 14.	Wyposażenie gospodarstw indywidualnych w sieć elektryczną według grup obszarowych użytków rolnych w 2002 r.	30
Wykres 15.	Struktura ciągników według mocy silnika w gospodarstwach rolnych w 2002 r.	31
Wykres 16.	Struktura gospodarstw utrzymujących krowy według sposobu udoju w 2002 r.	34

WAŻNIEJSZE SKRÓTY

tys.	= tysiąc
mln	= milion
szt	= sztuka
kg	= kilogram
ha	= hektar
r.	= rok
cd.	= ciąg dalszy
dok.	= dokończenie
tabl.	= tablica
UR	= użytki rolne

ZNAKI UMOWNE

Kreska (-)	- zjawisko nie wystąpiło.
Zero: (0)	- zjawisko istniało w wielkości mniejszej od 0,5.
(0,0)	- zjawisko istniało w wielkości mniejszej od 0,05.
Kropka (.)	- zupełny brak informacji albo brak informacji wiarygodnych.
Znak x	- wypełnienie pozycji jest niemożliwe lub niecelowe.
„W tym”	- oznacza, że nie podaje się wszystkich składników sumy.
Znak #	- symbol oznacza, że dane nie mogą być publikowane ze względu na konieczność zachowania tajemnicy statystycznej w rozumieniu ustawy o statystyce publicznej.

UWAGI METODYCZNE

Wprowadzenie

Dane zawarte w niniejszej publikacji opracowano na podstawie wyników Powszechnego Spisu Rolnego 2002 r.

Powszechny Spis Rolny oraz Narodowy Spis Powszechny Ludności i Mieszkań zostały przeprowadzone na terenie całego kraju w dniach od 21 maja do 8 czerwca 2002 r. (według stanu w dniu 20 maja 2002 r. godz. 24⁰⁰) zgodnie z ustawami podjętymi przez Sejm Rzeczypospolitej Polskiej:

- z dnia 2 grudnia 1999 r. o narodowym spisie powszechnym ludności i mieszkań w 2001 r. (Dz. U. z 2000 r., Nr 1, poz. 1) z późniejszą zmianą (Dz. U. z 2000 r., Nr 93, poz. 1026),
- z dnia 9 września 2000 r. o powszechnym spisie rolnym w 2002 r. (Dz. U. z 2000 r., Nr 99, poz. 1072),
- z dnia 29 czerwca 1995 r. o statystyce publicznej (Dz. U. z 1995 r., Nr 88, poz. 439) z późniejszymi zmianami.

W powyższych aktach prawnych określono termin i zakres tematyczny spisów, zasady organizacji i realizacji prac spisowych, zobowiązanie ludności do udzielania informacji oraz sposób ich zebrania.

Celem Powszechnego Spisu Rolnego 2002 r. było między innymi:

- zapewnienie podstawowej bazy informacyjnej o gospodarstwach rolnych i związanych z nimi gospodarstwach domowych, koniecznej dla realizacji krajowej, regionalnej i lokalnej polityki rolnej i społecznej na wsi,
- dostarczenie informacji niezbędnych dla finalizowania procesów stowarzyszeniowych z Unią Europejską (UE), jak i zapewnienia podstaw informacyjnych w pierwszych latach członkostwa zgodnie z wymogami UE oraz wykonanie zobowiązań Polski w zakresie dostarczenia informacji dla potrzeb organizacji międzynarodowych (FAO, OECD, EUROSTAT i inne),
- zbudowanie i aktualizacja statystycznych operatów losowania prób do różnotematycznych badań reprezentacyjnych.

Wyniki spisu zostaną przedstawione w następujących publikacjach krajowych:

- „Raport z wyników”,
- „Użytkowanie gruntów, powierzchnia zasiewów i pogłowie zwierząt gospodarskich”,
- „Zwierzęta gospodarskie”,
- „Użytkowanie gruntów i ich jakość”,
- „Uprawy rolne”,
- „Uprawy ogrodnicze”,
- „Budynki i infrastruktura techniczna w gospodarstwach rolnych ”,
- „Pozarolnicza działalność gospodarstw rolnych”,
- „Systematyka i charakterystyka gospodarstw rolnych”,
- „Wybrane elementy sytuacji ekonomicznej gospodarstw rolnych”,
- „Przemiany agrarne”,
- „Metodologia Powszechnego Spisu Rolnego 2002 r.”,
- „Rolnictwo na terenach górskich i terenach o słabych warunkach glebowych”,
- „Cele produkcji w gospodarstwach rolnych”,
- „Charakterystyka gospodarstw prowadzących rachunkowość rolną”,
- „Nakłady pracy w gospodarstwach rolnych”

oraz w publikacjach szczebla wojewódzkiego:

- „Użytkowanie gruntów, powierzchnia zasiewów i pogłowie zwierząt gospodarskich”,
- „Budynki i wyposażenie techniczne gospodarstw rolnych”,
- „Wybrane elementy sytuacji ekonomicznej gospodarstw rolnych”,
- „Systematyka i charakterystyka gospodarstw rolnych”,
- „Cele produkcji w gospodarstwach rolnych”.

Planuje się również opracowanie publikacji dla szczebla gminnego w formie zestawu tablic zawierających informacje o gospodarstwach rolnych na terenie gminy, o możliwościach produkcyjnych gospodarstw rolnych, o skali upraw rolnych i ogrodniczych, o pogłowie zwierząt gospodarskich, o źródłach utrzymania gospodarstw domowych, o działalności

pozarolniczej itp. oraz o lokacie gminy w województwie dla podstawowych parametrów w rolnictwie.

Ponadto w Bazie Danych Regionalnych (BDR), prowadzonej przez Urząd Statystyczny w Jeleniej Górze, będą zamieszczone informacje ze spisu dla poszczególnych szczebli podziału terytorialnego kraju, tj. województwa, podregionu, powiatu i gminy.

Zakres i tematyka Powszechnego Spisu Rolnego

Powszechnym Spisem Rolnym objęto:

- gospodarstwa indywidualne o powierzchni użytków rolnych powyżej 1 ha,
- gospodarstwa indywidualne o powierzchni użytków rolnych od 0,1 do 1 ha włącznie,
- osoby fizyczne będące właścicielami zwierząt gospodarskich, nie posiadające użytków rolnych lub posiadające użytki rolne o powierzchni mniejszej niż 0,1 ha,
- pozostałe gospodarstwa rolne będące w użytkowaniu osób prawnych i jednostek organizacyjnych nie mających osobowości prawnej.

Wykaz gospodarstw indywidualnych powstał w oparciu o statystyczny rejestr podatkowy (system SPGC), który aktualizowany był przez rachmistrzów w czasie obchodu przedspisowego oraz uzupełniany o wykaz właścicieli zwierząt gospodarskich nie posiadających użytków rolnych lub posiadających użytki rolne o powierzchni mniejszej niż 0,1 ha. Kartotekę gospodarstw rolnych będących w użytkowaniu osób prawnych i jednostek organizacyjnych nie mających osobowości prawnej utworzono na podstawie Bazy Jednostek Statystycznych.

Dla gospodarstw rolnych, których użytkownicy odmówili udziału w Powszechnym Spisie Rolnym 2002 r. lub z użytkownikami, z którymi kontakt był niemożliwy dokonano imputacji danych o gospodarstwie.

Tematyka Powszechnego Spisu Rolnego 2002 r. została ujęta na formularzach spisowych w następujących działach:

- Powierzchnia gospodarstwa,
- Struktura własnościowa użytków rolnych gospodarstwa,
- Struktura dochodów,
- Działalność gospodarcza,

- Pracujący w indywidualnym gospodarstwie rolnym,
- Powierzchnia zasiewów,
- Powierzchnia inna,
- Pogłowie zwierząt gospodarskich,
- Rozdysponowanie produkcji rolniczej,
- Infrastruktura gospodarstwa,
- Budynki i budowle,
- Magazynowanie w gospodarstwie,
- Nawozy i pestycydy w gospodarstwie,
- Maszyny i urządzenia rolnicze,
- Wybrane wydatki w gospodarstwie.

W ramach spisu w gospodarstwach indywidualnych o powierzchni użytków rolnych powyżej 1 ha zebrano następujące informacje o:

- 1) osobach będących użytkownikami gospodarstw rolnych:
 - a) poziom wykształcenia rolniczego użytkownika,
 - b) wkład pracy w gospodarstwo rolne w okresie 12 miesięcy poprzedzających badanie – liczba godzin przepracowanych w gospodarstwie,
- 2) liczbie pracowników najemnych stałych i pracowników dorywczych zatrudnionych w gospodarstwie rolnym,
- 3) użytkowaniu gruntów, a w szczególności:
 - a) powierzchni gruntów ogółem, w tym użytków rolnych (gruntów ornych, sadów, łąk i pastwisk trwałych), lasów i gruntów leśnych oraz pozostałych gruntów i nieużytków,
 - b) powierzchni zasiewów głównych upraw,
- 4) pogłowiu zwierząt gospodarskich według gatunków i grup produkcyjno-użytkowych oraz liczbie pni pszczelich,
- 5) rozdysponowaniu produkcji rolniczej,
- 6) budynkach, infrastrukturze i wyposażeniu technicznym gospodarstw, w tym:
 - a) rodzaje budynków, budowli i ich powierzchnia,
 - b) liczba ciągników rolniczych i innych środków transportowych oraz maszyn rolniczych,
 - c) źródła zaopatrzenia w wodę, sposoby odprowadzania ścieków i usuwania śmieci,
 - d) wyposażenie w sieć elektryczną i telefon,
 - e) rodzaje urządzeń melioracyjnych,

- 7) stosowaniu nawozów i pestycydów w gospodarstwie w okresie 12 miesięcy poprzedzających badanie,
- 8) zadłużeniu gospodarstw rolnych,
- 9) działalności gospodarczej (rolniczej i pozarolniczej) prowadzonej przez użytkownika gospodarstwa rolnego lub osobę dorosłą pozostającą z użytkownikiem we wspólnym gospodarstwie domowym,
- 10) ważniejszych wydatkach poniesionych w okresie 12 miesięcy poprzedzających badanie, w tym na:
 - a) zakup gruntów,
 - b) budowę lub modernizację budynków,
 - c) powiększenie stada podstawowego,
 - d) zakup ciągników rolniczych i innych środków transportowych oraz maszyn rolniczych.

Informacje o wieku, płci, poziomie wykształcenia ogólnego, głównych i dodatkowych źródłach utrzymania użytkownika i członków jego gospodarstwa domowego, a także osób pracujących wyłącznie lub głównie w gospodarstwach rolnych pozyskano z Narodowego Spisu Powszechnego Ludności i Mieszkań.

Dla osób fizycznych użytkujących gospodarstwa indywidualne o powierzchni użytków rolnych od 0,1 ha do 1 ha włącznie oraz dla właścicieli zwierząt gospodarskich zebrano w/w informacje, z wyłączeniem tych, o których mowa w pkt. 8 i 10, a w ramach punktów 3b, 6b, i 7 zebrano dane w ograniczonym zakresie tematycznym.

W ramach spisu u osób prawnych i w jednostkach organizacyjnych nie mających osobowości prawnej zebrano informacje, o których mowa w punktach 2-10 z wyłączeniem punktu 6c, 6d.

Zgodnie z ustawą z dnia 2 grudnia 1999 r. o narodowym spisie powszechnym ludności i mieszkań w 2002 r. (Dz. U. z 2000 r., Nr 1, poz. 1 i Nr 93 poz. 1026) i rozporządzeniem Rady Ministrów z dnia 22 maja 2002 r. w sprawie wylosowanych obwodów objętych spisem kontrolnym (Dz. U. Nr 66, poz. 597) po zakończeniu Powszechnego Spisu Rolnego i Narodowego Spisu Powszechnego Ludności i Mieszkań przeprowadzono w dniach od 17 do 25 czerwca 2002 r. spis kontrolny.

Ważniejsze definicje, pojęcia spisowe i zasady spisywania

Za **gospodarstwo rolne** uważa się grunty rolne wraz z gruntami leśnymi, budynkami lub ich częściami, urządzeniami i inwentarzem, jeżeli stanowią lub mogą stanowić zorganizowaną całość gospodarczą oraz prawami i obowiązkami związanymi z prowadzeniem gospodarstwa rolnego.

Za **gospodarstwo indywidualne** uważa się gospodarstwo rolne o powierzchni użytków rolnych od 0,1 ha, będące własnością lub znajdujące się w użytkowaniu osoby fizycznej lub grupy osób.

Gospodarstwa indywidualne obejmują:

- gospodarstwa o powierzchni użytków rolnych powyżej 1 ha,
- gospodarstwa o powierzchni użytków rolnych od 0,1 ha do 1 ha włącznie (zwane działkami rolnymi),
- osoby fizyczne będące właścicielami zwierząt gospodarskich, nie posiadające użytków rolnych lub posiadające użytki rolne o powierzchni mniejszej niż 0,1 ha.

Za **właściciela zwierząt gospodarskich** uważa się osobę nie posiadającą użytków rolnych lub posiadającą użytki o powierzchni mniejszej niż 0,1 ha, która ma co najmniej: 1 sztukę bydła lub (i) 5 sztuk trzody chlewnej albo 1 lochę lub (i) 3 sztuki owiec bądź kóz lub (i) 1 konia lub (i) 30 sztuk drobiu lub (i) 5 sztuk samic zwierząt futerkowych (w tym królików) lub (i) 1 pień pszczeli.

Za **użytkownika gospodarstwa indywidualnego** uważa się osobę fizyczną lub grupę osób, które faktycznie użytkują grunty, niezależnie od tego, czy są właścicielami, dzierżawcami, czy użytkują je z innego tytułu i niezależnie od tego, czy grunty te są zlokalizowane w jednej, czy w kilku gminach.

Za **gospodarstwo domowe** użytkownika gospodarstwa rolnego (właściciela zwierząt gospodarskich) uważa się zespół osób mieszkających i utrzymujących się wspólnie, jeżeli wśród nich jest osoba prowadząca gospodarstwo indywidualne (właściciel zwierząt gospodarskich).

Budynki, budowle

Spisowi podlegały wszystkie budynki i pomieszczenia inwentarskie (obory, chlewnie, kurniki) oraz gospodarcze (stodoły), a także budynki i budowle przeznaczone do przechowywania technicznych środków produkcji, budynki wielofunkcyjne i inne pomieszczenia użytkowane w gospodarstwach, niezależnie od formy własności, tj. własne i dzierżawione.

O zakwalifikowaniu budynku do określonej kategorii decydowało pierwotne przeznaczenie oraz zainstalowane stałe wyposażenie, niezależnie od aktualnego wykorzystania budynku. Powierzchnia budynków lub budowli spisywana była w pełnych m² według dokumentacji technicznej, a w przypadku jej braku według pomiaru po zewnętrznym obrysie. W przypadku budynków piętrowych powierzchnia jest sumą powierzchni każdej kondygnacji.

Ujmowane w spisie powierzchnie charakteryzujące sposób wykorzystania budynków lub budowli to:

- **powierzchnia wykorzystana na działalność rolniczą** - powierzchnia w budynkach i budowlach wykorzystana na produkcję roślinną, zwierzęcą, przechowywanie produktów rolniczych oraz sprzętu, łącznie z powierzchnią, na której w trakcie spisu trwała przerwa technologiczna;
- **powierzchnia wykorzystana na działalność pozarolniczą** - cała powierzchnia w budynkach i budowlach przeznaczona na prowadzenie działalności gospodarczej nie związanej z produkcją rolniczą, łącznie z powierzchnią, na której w trakcie spisu nastąpiła czasowo przerwa w prowadzeniu działalności;
- **powierzchnia nie wykorzystana** - cała powierzchnia budynków i budowli, która nie była wykorzystywana na działalność rolniczą ani pozarolniczą (użytkownik zrezygnował z prowadzenia jakiegokolwiek działalności lub pomieszczenia nie zostały jeszcze wykończone).

Infrastruktura techniczna

W spisie zebrano informacje o infrastrukturze technicznej gospodarstw indywidualnych. Dane dotyczą gospodarstwa rolnego (jego siedziby-siedliska) a nie gospodarstwa domowego użytkownika jeżeli zamieszkuje poza gospodarstwem rolnym.

W spisie ujęto następujące elementy infrastruktury technicznej:

- wyposażenie we własne ujęcie wody ze studni,
- wyposażenie w sieć elektryczną,
- sposób usuwania śmieci,
- wyposażenie w telefon stacjonarny.

Ciągniki, maszyny rolnicze i inne środki transportowe

Spisem zostały objęte ciągniki, samochody, wybrane maszyny i urządzenia rolnicze użytkowane w gospodarstwie, zarówno te, które stanowiły własność użytkownika gospodarstwa, jak i te, których właścicielem były inne osoby (dzierżawa, leasing itp.). W przypadku gdy ciągniki, samochody, maszyny należały do kilku rolników spisywano je u tego rolnika, u którego znajdowały się w momencie spisu.

Nie spisywano sprzętu, który był niesprawny dłużej niż rok oraz tego, który został przeznaczony do kasacji (rozbiórka, złomowanie).

Dane o ciągnikach i środkach transportu w spisie dotyczą:

- **ciągników** - kołowych dwuosioowych i gąsienicowych,
- **samochodów ciężarowych** - tj. samochodów ciężarowych i ciągników siodłowych,
- **przyczep** - tj. przyczep, wywrotek ciągnikowych i samochodowych jedno- i wieloosiowych oraz naczep o ładowności powyżej 1 tony.

W 2002 r. spisano następujące maszyny i urządzenia:

- **kombajny zbożowe** - samobieżne i przyczepiane;
- **kombajny ziemniaczane** - jedno- i dwurzędowe, samobieżne i przyczepiane;
- **kombajny buraczane** - łącznie z samobieżnymi wyorywaczami buraków i zestawami do sprzętu buraków;
- **silosokombajny samobieżne;**

- **silosokombajny pozostałe** - łącznie z sieczkarniami polowymi (zawieszanymi i przyczepianymi) do zbioru zielonek niskołodygowych i wysokołodygowych, a także ze wszystkimi ścinaczami zielonek do sprzętu zielonek niskołodygowych;
- **rozsiewacze nawozów i wapna** - ciągnikowe (zawieszane i przyczepiane) przeznaczone zarówno do rozsiewania nawozów sztucznych, jak i wapniowych;
- **rozzrutniki obornika** - jedno- i dwuosiove;
- **kosiarki ciągnikowe**;
- **ładowacze chwytakowe** - łącznie z czołowymi, zawieszane i przyczepiane oraz samobieżne;
- **kopaczki do ziemniaków** - wszystkie kopaczki ciągnikowe, zawieszane i półzawieszane (w tym wibracyjne), które przeznaczone są do kopania ziemniaków z jednego lub dwóch rzędów;
- **sadzarki do ziemniaków** - wszystkie rodzaje sadzarek do ziemniaków, zarówno zawieszane jak i półzawieszane, dwu- i wielorzędowe;
- **przyczepy zbierające** - wszystkie specjalistyczne przyczepy zbierające (jedno- i dwuosiove), przeznaczone do zbioru siana, słomy i niektórych zielonek z pokosów i wałów oraz transportowania ich do miejsca składowania (bez przyczep objętościowych ogólnego przeznaczenia);
- **prasy zbierające** - wszystkie prasy zbierające, przeznaczone do zbioru, prasowania i wiązania w bele zgrabionego w wały siana i słomy po kombajnie zbożowym (z wyjątkiem pras zamontowanych na kombajnie);
- **agregaty uprawowe** - wszystkie agregaty uprawowe wieloczynnościowe przeznaczone do przygotowywania roli pod siew, stanowiące zespół co najmniej dwóch urządzeń fabrycznie przystosowanych do współpracy z ciągnikiem;
- **polowe opryskiwacze ciągnikowe** - zawieszane i przyczepiane, a także samobieżne;
- **sadownicze opryskiwacze ciągnikowe** - zawieszane i przyczepiane, a także samobieżne;
- **dojarki bańkowe** - dojarki mechaniczne bańkowe, w których mleko przepływa z aparatu udojowego do bańki udojowej podłączonej do układu podciśnienia;
- **dojarki rurociągowy** - dojarki mechaniczne rurociągowy, w których mleko przepływa z aparatu udojowego do rurociągu mlecznego wytwarzającego podciśnienie udojowe oraz transportującego mleko do odbieracza mleka;

- **konwiowe schładzarki do mleka** - urządzenia służące do oziębienia mleka do temp. 4-5⁰C i przechowywania go w konwiach do czasu dostawy;
- **zbiornikowe schładzarki do mleka** - urządzenia służące do oziębienia mleka do temp. 4-5⁰C i przechowywania go w tej temperaturze;

Ważniejsze grupowania i zakres publikowanych danych

Dane spisowe zostały ujęte w dwóch podstawowych formach własności, tj. w sektorze publicznym i prywatnym.

W **sektorze prywatnym** podstawowymi formami własności są: własność prywatna krajowa (gospodarstwa indywidualne, gospodarstwa spółdzielcze i spółki prywatne), własność zagraniczna i własność mieszana.

Do **sektora publicznego** zaliczono gospodarstwa własności państwowej (Skarbu Państwa i państwowych osób prawnych), gospodarstwa będące własnością samorządową (gmin) oraz gospodarstwa stanowiące własność mieszaną (spółki z przewagą mienia państwowego).

W ramach sektora prywatnego dane opracowano dla gospodarstw:

- własności prywatnej krajowej, w tym dla:
 - gospodarstw indywidualnych,
 - spółdzielni produkcji rolniczej, które obejmują rolnicze spółdzielnie produkcyjne, spółdzielnie kółek rolniczych i inne gospodarstwa spółdzielcze o przeważającej działalności rolniczej,
 - własności zagranicznej,
 - własności mieszanej.

W ramach sektora publicznego w publikacji prezentuje się dane dla gospodarstw:

- własności państwowej, w tym gospodarstw skarbowych,
- własności samorządowej,
- własności mieszanej.

Niezależnie od powyższych grupowań – dane Powszechnego Spisu Rolnego 2002 r., w zależności od tematyki, opracowano według:

- grup obszarowych powierzchni użytków rolnych, wyodrębniając następujące grupy: do 1 ha, 1-2, 2-3, 3-5, 5-7, 7-10, 10-15, 15-20, 20-30, 30-50, 50-100, 100-200, 200-300, 300-500, 500-1000, 1000 ha i więcej,

- wyposażenia w siłę pociągową: bez żywej i mechanicznej siły pociągowej, z żywą siłą pociągową, z żywą i mechaniczną siłą pociągową, wyłącznie z ciągnikami;
- mocy silnika ciągników w kW: do 15; 15-25; 25-40; 40-60; 60-100; 100 i więcej.

W celu przeliczenia pogłowia zwierząt w sztukach fizycznych na sztuki przeliczeniowe duże (dotyczy 4 podstawowych gatunków zwierząt gospodarskich - bydła, trzody chlewnej, owiec i koni) - wykorzystano następujące współczynniki:

- bydło - 0,8,
- trzoda chlewna - 0,15,
- owce - 0,08,
- konie - 1,0.

UWAGA

W spisie 2002 r. informacje o **ciągnikach rolniczych** zebrano od użytkowników gospodarstw indywidualnych powyżej 1 ha UR, użytkowników gospodarstw indywidualnych od 0,1 do 1 ha UR i właścicieli zwierząt gospodarskich oraz od osób prawnych i jednostek organizacyjnych nie mających osobowości prawnej. **Samochody, przyczepy, maszyny i urządzenia rolnicze** spisano w gospodarstwach indywidualnych o powierzchni UR powyżej 1 ha oraz u osób prawnych i w jednostkach organizacyjnych nie mających osobowości prawnej.

Dane prezentujące zjawisko w skali województwa zaprezentowano według siedziby użytkownika (tabl. 1-20), natomiast w przekroju gminnym – według siedziby gospodarstwa (tabl. 21-35).

Dane wyrażone w odsetkach prezentowane są z jednym znakiem po przecinku i z uwagi na elektroniczną technikę zaokrągleń mogą nie sumować się na 100%. Liczby te są poprawne pod względem merytorycznym.

Ze względu na konieczność zachowania tajemnicy statystycznej w poszczególnych tablicach przyjęto różne rozpiętości grup obszarowych użytków rolnych.

UWAGI ANALITYCZNE

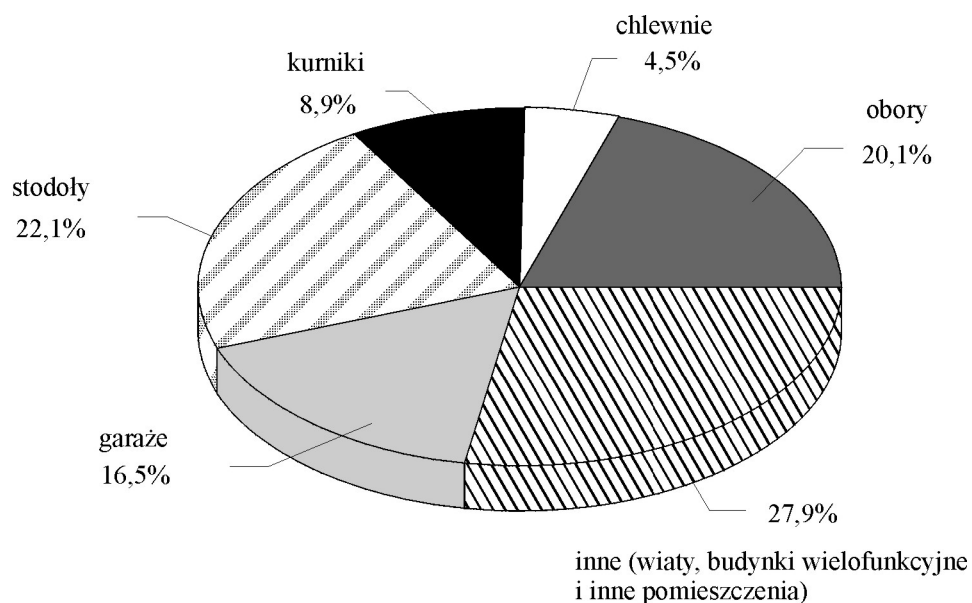
Budynki i budowle

W maju 2002 r. budynki i budowle (tj. obory, chlewnie, kurniki, wiaty, garaże, budynki wielofunkcyjne oraz inne pomieszczenia) posiadało 168,9 tys. gospodarstw rolnych, tj. 80,6% ogółu. W pozostałych 40,8 tys. gospodarstw nie było żadnych zabudowań. Łącznie spisano 464,3 tys. budynków, z tego 155,7 tys. budynków inwentarskich i 308,6 tys. budynków gospodarczych.

Zdecydowana większość budynków, tj. 420,3 tys. (90,5%) znajdowała się w gospodarstwach indywidualnych o powierzchni użytków rolnych powyżej 1 ha.

W ogólnej liczbie budynków dominowały **stodoły** i **obory** stanowiąc odpowiednio: 22,1% i 20,1%, natomiast najniższy odsetek przypadał na **chlewnie** – 4,5% ogółu budynków i budowli.

Wykres 1. **Struktura budynków i budowli w 2002 r.**



Udział gospodarstw posiadających poszczególne rodzaje budynków inwentarskich i gospodarczych był znacznie zróżnicowany w układzie poszczególnych grup obszarowych użytków rolnych.

Gospodarstwa posiadające **obory** stanowiły w województwie łódzkim 42,6% ogółu gospodarstw, przy czym najwyższy ich odsetek wystąpił w gospodarstwach o powierzchni użytków rolnych 10-15 ha (62,9%).

Tabl. 1. Budynki i budowle w gospodarstwach rolnych według form własności i rodzaju w latach 1996 i 2002

WYSZCZEGÓLNIENIE	1996 ^{a/}	2002 ^{b/}			
	ogółem	sektor prywatny		sektor publiczny	
		razem	w tym gospodarstwa indywidualne		
	w sztukach				
Obory	95247	93368	93234	93176	134
Chlewnie	12902	20972	20887	20799	85
Kurniki	24453	41378	41361	41311	17
Stodoły	103768	102537	102432	102364	105
Wiaty	16783	26073	25974	25855	99
Garáže	47940	76522	76351	76117	171
Budynki wielofunkcyjne	73959	75908	75778	75625	130
Inne pomieszczenia ^{c/}	10182	27548	27238	27021	310

a/ Bez indywidualnych działek rolnych i indywidualnych właścicieli zwierząt. b/ Łącznie z indywidualnymi działkami rolnymi i indywidualnymi właścicielami zwierząt. c/ Owczarnie, stajnie, pieczarkarnie, szklarnie itp.

Gospodarstwa posiadające **chlewnie** stanowiły 9,3% ogółu gospodarstw, przy czym odsetek takich gospodarstw systematycznie wzrastał wraz ze wzrostem powierzchni, osiągając najwyższy wskaźnik (39,3%) w gospodarstwach powyżej 50 ha użytków rolnych.

Kurnikami dysponowało 19,3% ogółu gospodarstw rolnych. W poszczególnych grupach obszarowych odsetek gospodarstw z kurnikami był zróżnicowany, przy czym najwyższy wystąpił w gospodarstwach w grupie 20-30 ha użytków rolnych – 33,2%, natomiast w gospodarstwach powyżej 100 ha użytków rolnych był niższy i wyniósł 17,7%.

Udział gospodarstw posiadających **stodoły** to 47,6% ogólnej liczby gospodarstw, przy czym był on najwyższy w gospodarstwach o powierzchni użytków rolnych 5-7 ha i 7-10 ha i wyniósł odpowiednio 68,4% i 69,9%.

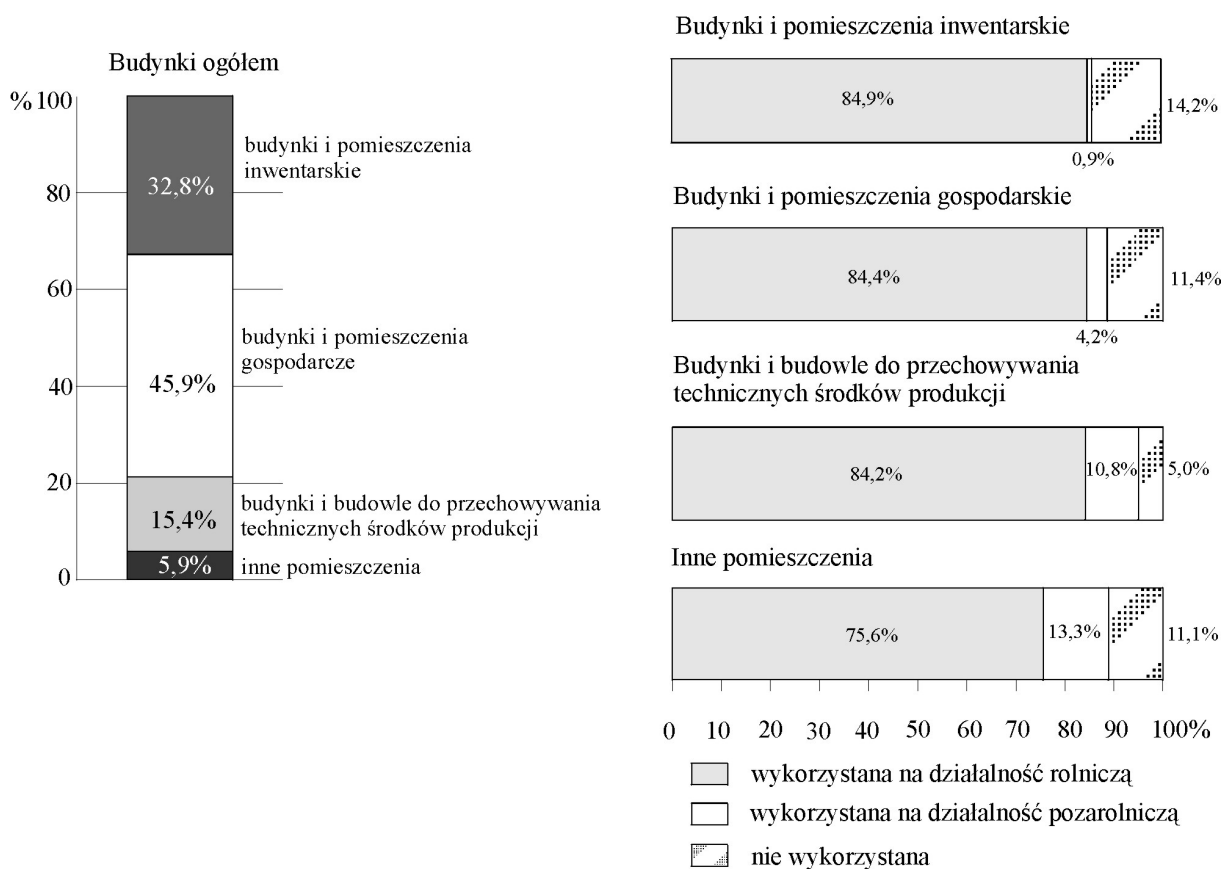
Budynki wielofunkcyjne znajdowały się w 32,5% gospodarstw rolnych spisanych w 2002 r. Największy ich odsetek zanotowano w gospodarstwach o powierzchni użytków rolnych 200-300 ha – 64,3%.

W Powszechnym Spisie Rolnym 2002 zebrano również informacje na temat powierzchni budynków w gospodarstwach rolnych oraz stopnia ich wykorzystania. Na podstawie uzyskanych wyników można stwierdzić jaka część ogólnej powierzchni budynków i budowli była wykorzystana na działalność rolniczą i pozarolniczą, a jaka była nie eksploatowana.

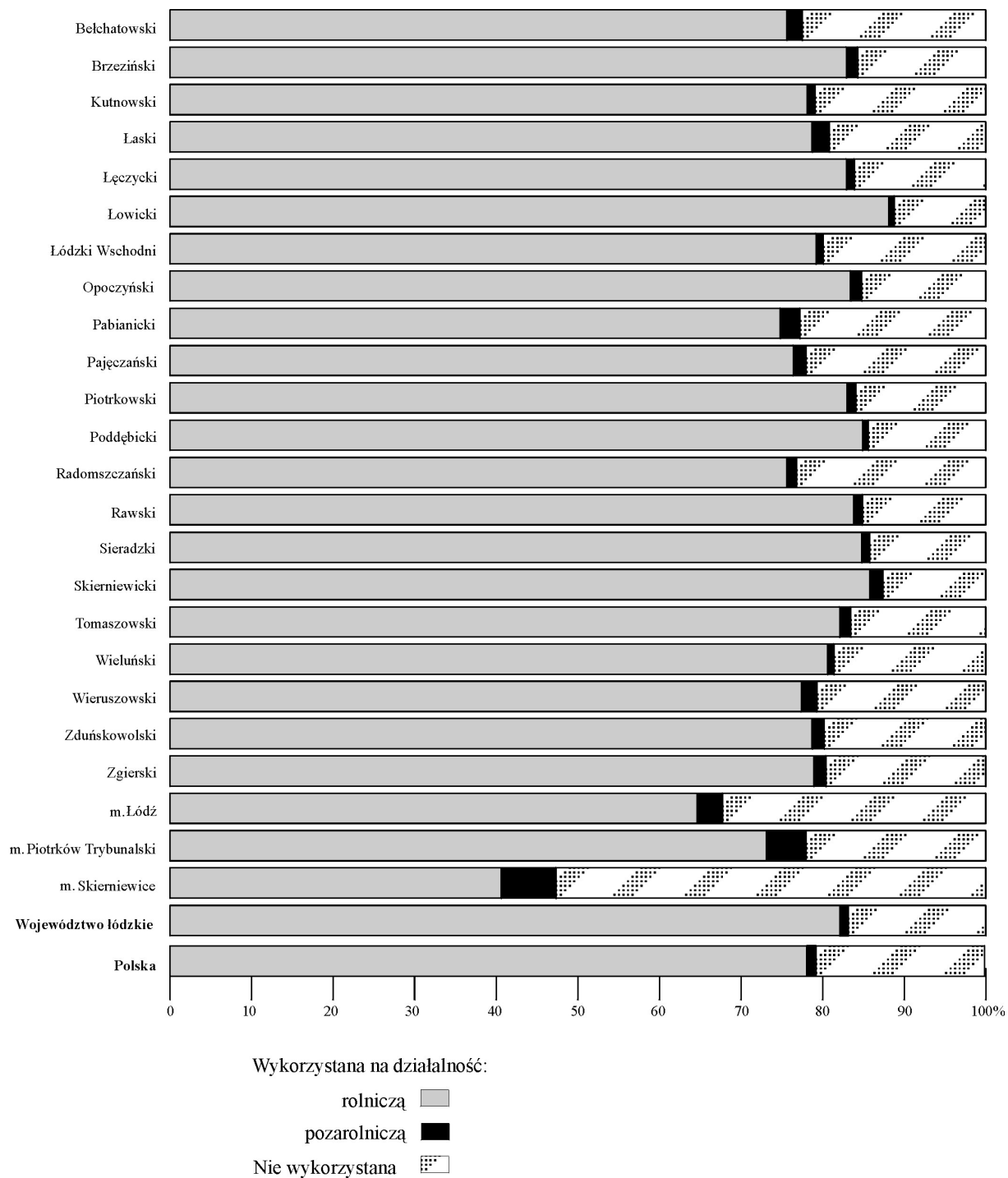
Stopień wykorzystania powierzchni poszczególnych rodzajów budynków na działalność rolniczą był zbliżony, z wyjątkiem tzw. innych pomieszczeń (około 10 punktów procentowych niższy niż w innych rodzajach budynków). Zwraca uwagę nie wykorzystywanie 14,2% powierzchni w budynkach i pomieszczeniach inwentarskich.

Powierzchnia obór w całym województwie wyniosła 7743,9 tys. m² (tj. 53,4% powierzchni budynków i pomieszczeń inwentarskich), natomiast powierzchnia chlewni 2179,5 tys. m² (15,0%). Przeciętna powierzchnia obory w gospodarstwie rolnym wyniosła w łódzkim 82,9 m², a chlewni 103,9 m².

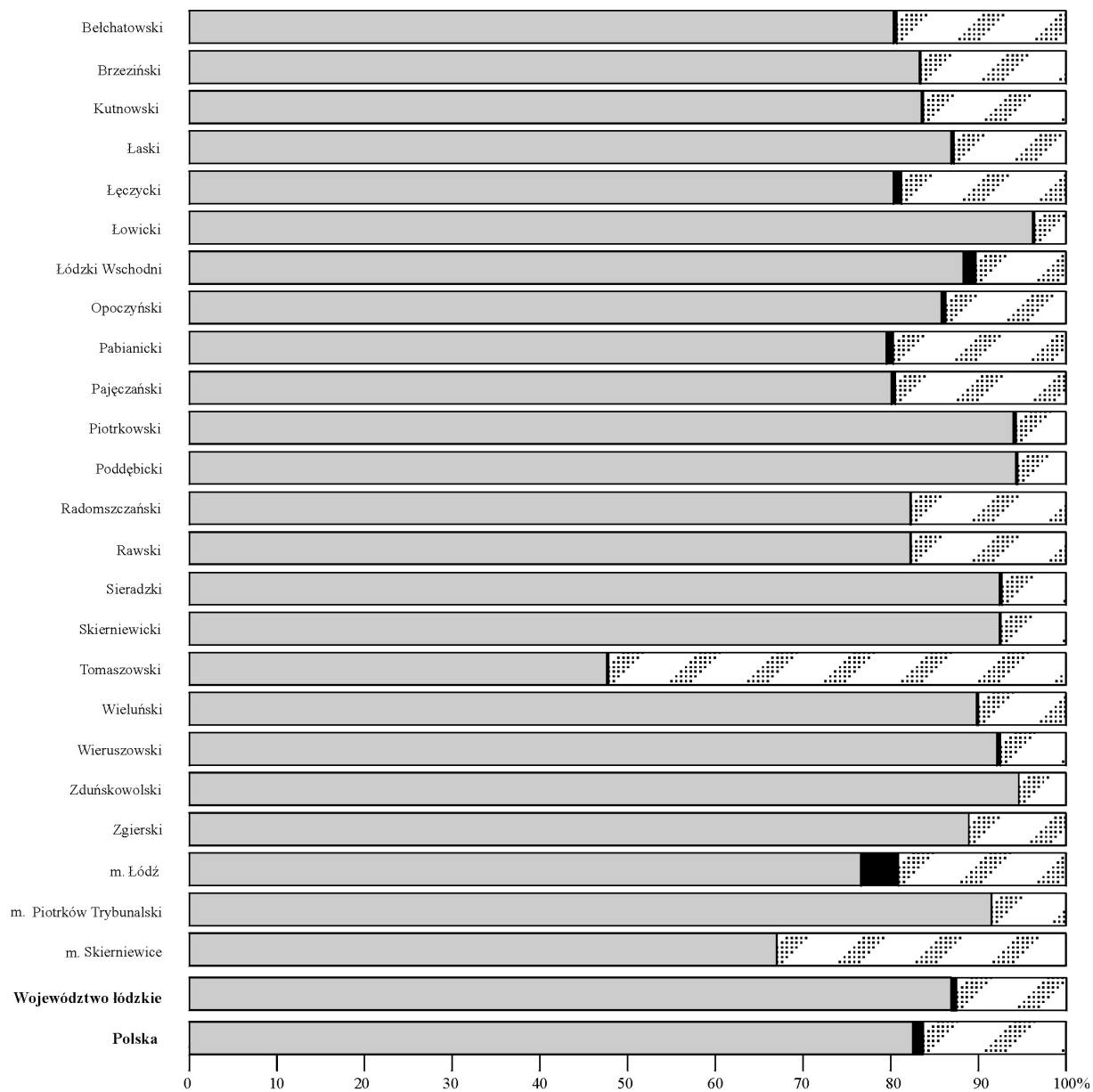
Wykres 2. **Struktura powierzchni budynków według rodzajów przeznaczenia i wykorzystania w 2002 r.**




Wykres 3. Wykorzystanie powierzchni obór w gospodarstwach ogółem według powiatów w 2002 r.





Wykres 4. Wykorzystanie powierzchni chlewnej w gospodarstwach ogółem według powiatów w 2002 r.



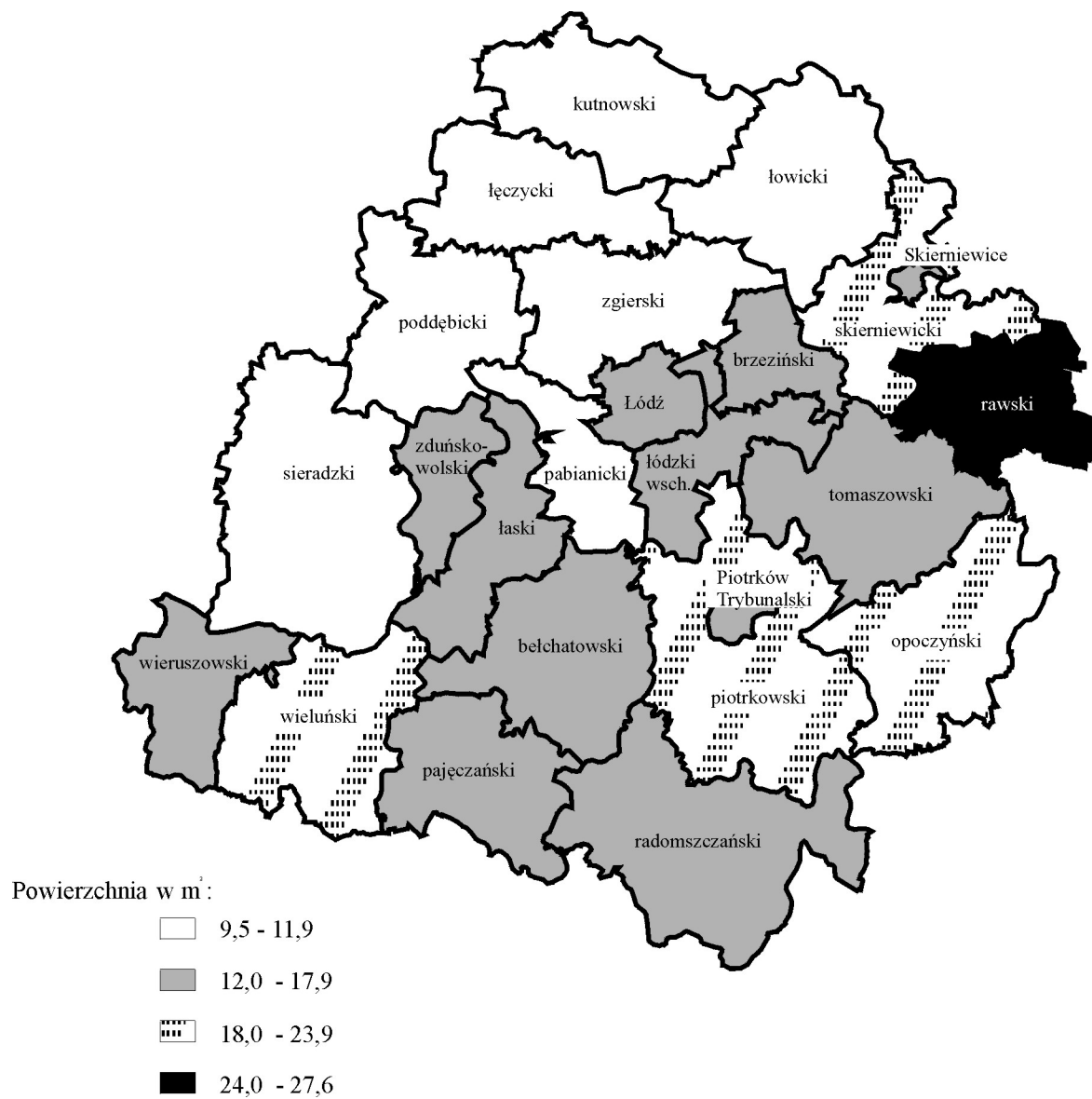
Wykorzystana na działalność:

rolniczą 

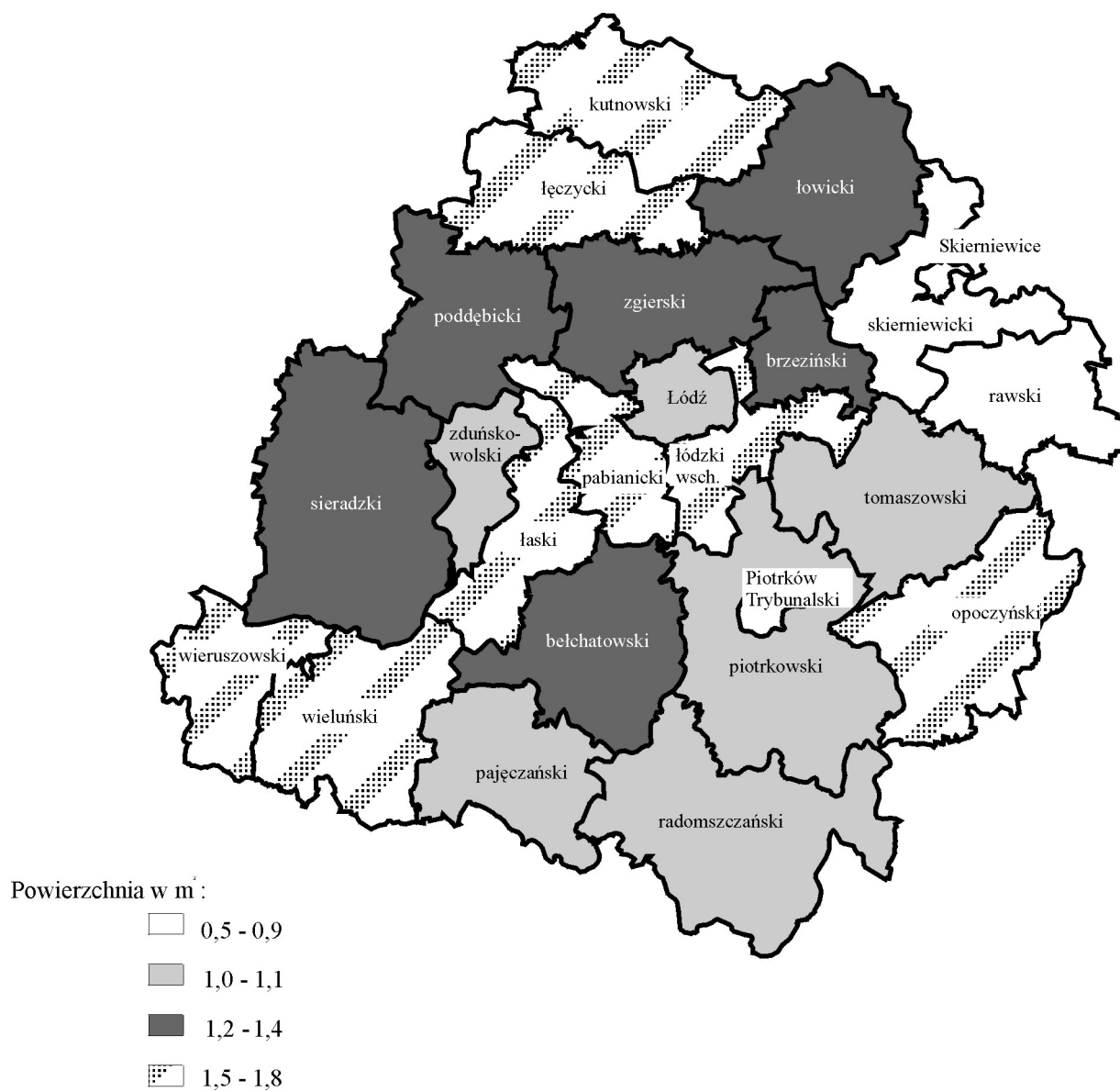
pozarolniczą 

Nie wykorzystana 

Wykres 5. Powierzchnia obór wykorzystana na działalność rolniczą przypadająca na 1 sztukę bydła w gospodarstwach indywidualnych według powiatów w 2002 r.



Wykres 6. Powierzchnia chlewni wykorzystana na działalność rolniczą przypadająca na 1 sztukę trzody chlewnej w gospodarstwach indywidualnych według powiatów w 2002 r.



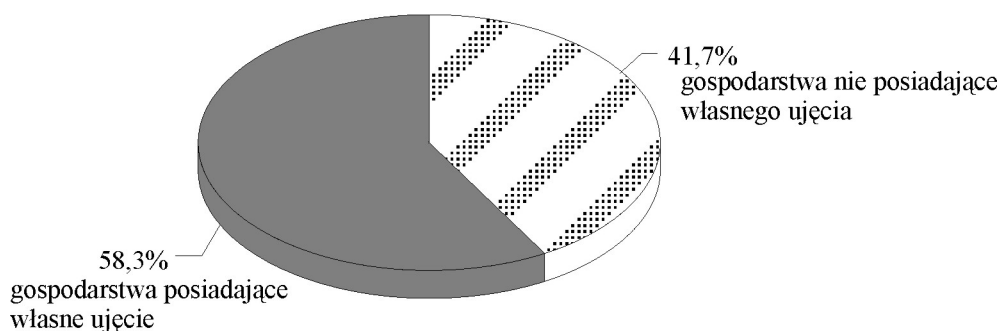
Najwyższy stopień wykorzystania obór na cele rolnicze występował w 2002 r. w powiatach: łowickim i skierniewickim (powyżej 85%), natomiast chlewni w powiatach: poddębickim, zduńskowolskim i łowickim (powyżej 94%). Najwyższy udział nie wykorzystanych powierzchni obór występował w mieście Skierniewice (ponad 50%), natomiast chlewni w powiecie tomaszowskim (ponad 50%).

Infrastruktura techniczna

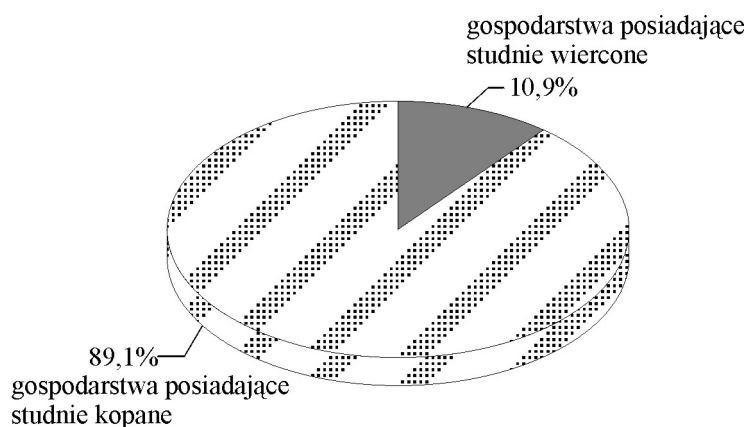
Wyniki Powszechnego Spisu Rolnego 2002 przedstawiają stan infrastruktury wyłącznie w gospodarstwach indywidualnych (bez spółek cywilnych).

Z ogólnej liczby 209,4 tys. gospodarstw indywidualnych w 122,1 tys. gospodarstw (tj. 58,3%) znajdowało się własne ujęcie wody. Studnie kopane posiadało 108,8 tys. gospodarstw (52,0% ogółu gospodarstw indywidualnych), natomiast wiercone znajdowały się w 13,3 tys. gospodarstw (tj. 6,3%). Spis wykazał również, że 4,6 tys. gospodarstw (2,2%) dowozi wodę spoza gospodarstwa.

Wykres 7. **Zaopatrzenie w wodę gospodarstw indywidualnych w 2002 r.**

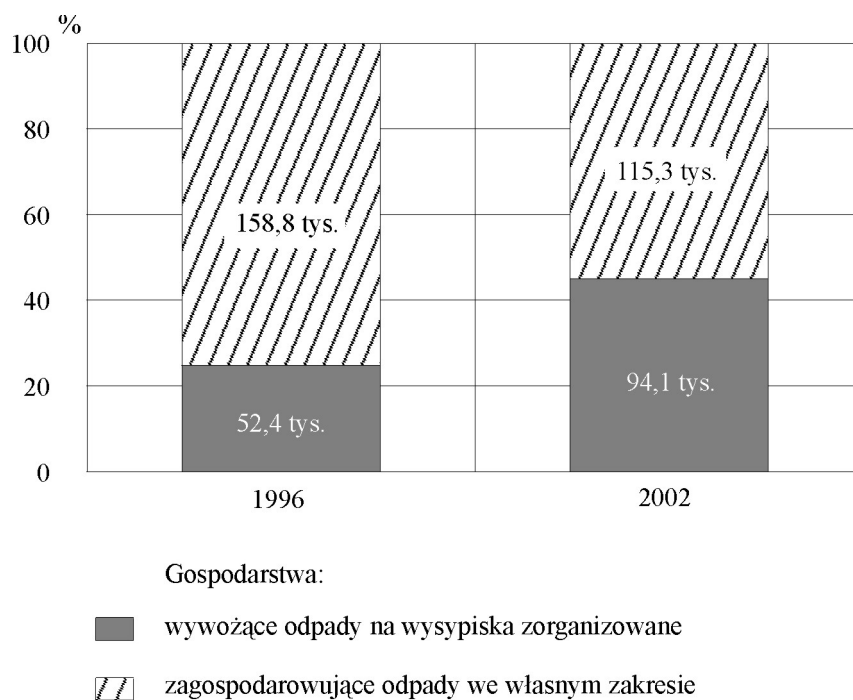


Wykres 8. **Struktura gospodarstw indywidualnych posiadających własne ujęcie wody w 2002 r.**

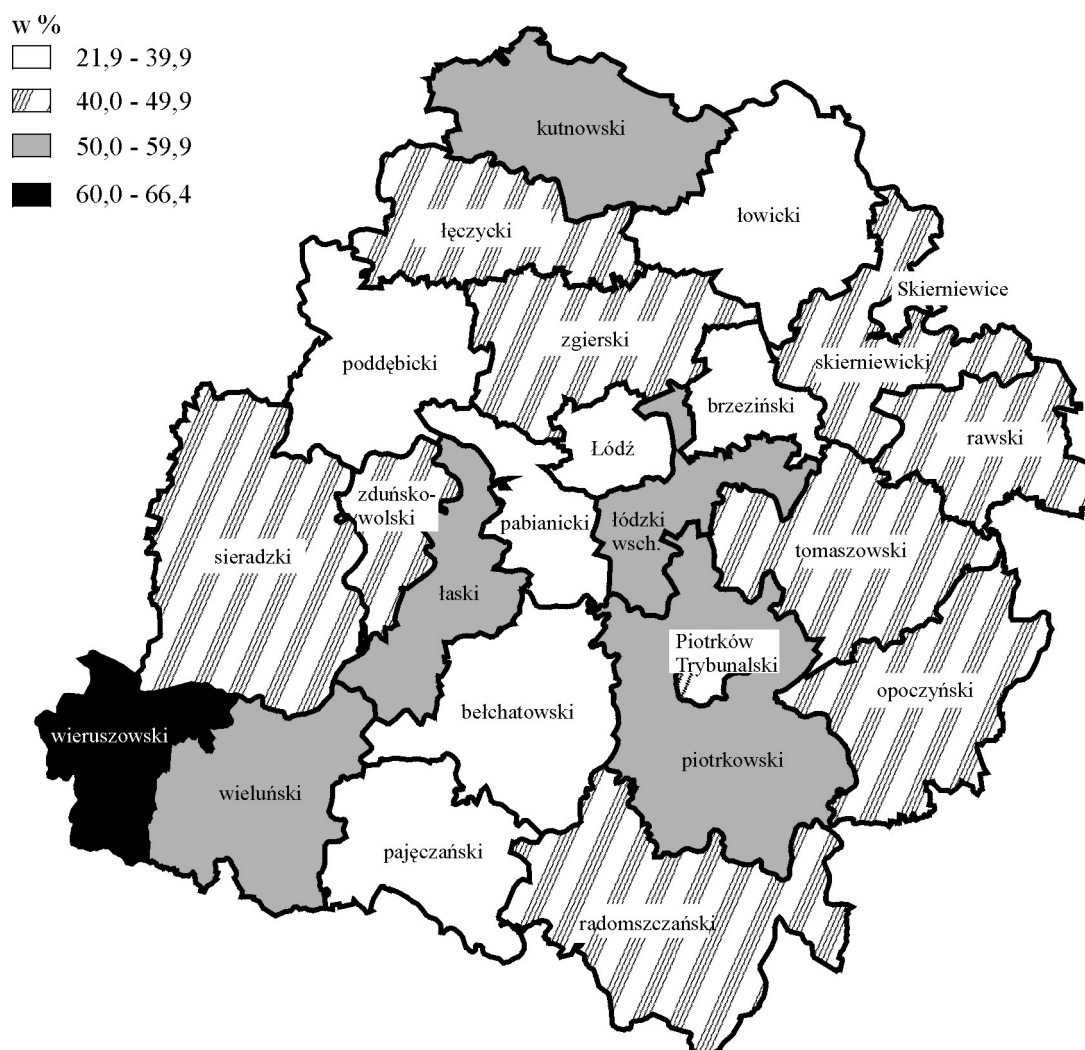


W zakresie gospodarki odpadami spis dostarczył informacji, że ponad $\frac{2}{5}$ (44,9%) gospodarstw indywidualnych wywozi odpady na zorganizowane wysypisko, podczas gdy w 1996 r. z usług wywozowych korzystała niespełna $\frac{1}{4}$ (24,8%) gospodarstw.

Wykres 9. **Gospodarka odpadami w gospodarstwach indywidualnych w latach 1996 i 2002**



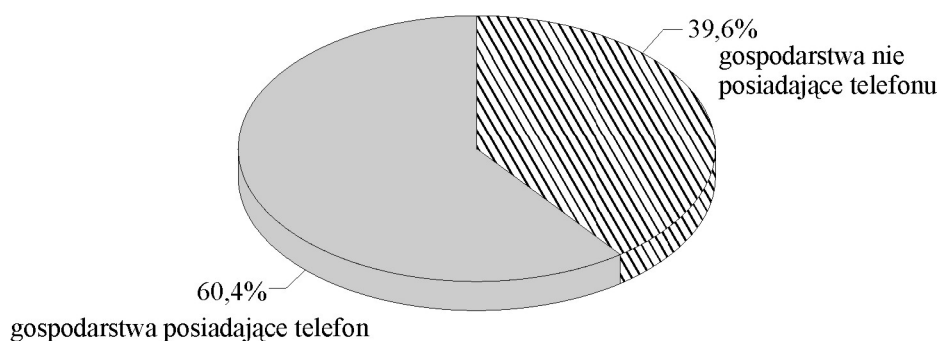
Wykres 10. **Udział gospodarstw indywidualnych wywożących odpady na wysypisko według powiatów w 2002 r.**



Poniżej przeciętnej wojewódzkiej były gospodarstwa indywidualne z 14 powiatów województwa. Najniższy udział gospodarstw wywożących odpady na zorganizowane wysypiska wystąpił w powiecie brzezińskim (tylko 21,9%). Najlepiej zagospodarowywanie odpadów wyglądało w powiecie wieruszowskim (66,4% gospodarstw korzysta z wysypisk zorganizowanych).

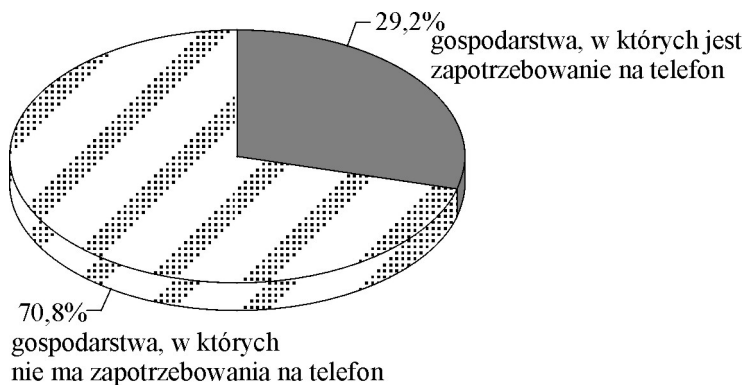
Wyniki spisu 2002 r. wskazują na znaczną poprawę w wyposażeniu gospodarstw indywidualnych w telefony stacjonarne. W porównaniu ze spisem 1996 r. przybyło ich 83,4 tys. W 2002 r. telefon posiadało więcej niż co drugie gospodarstwo, podczas gdy w 1996 r. co piąte.

Wykres 11. **Wyposażenie gospodarstw indywidualnych w telefony stacjonarne w 2002 r.**

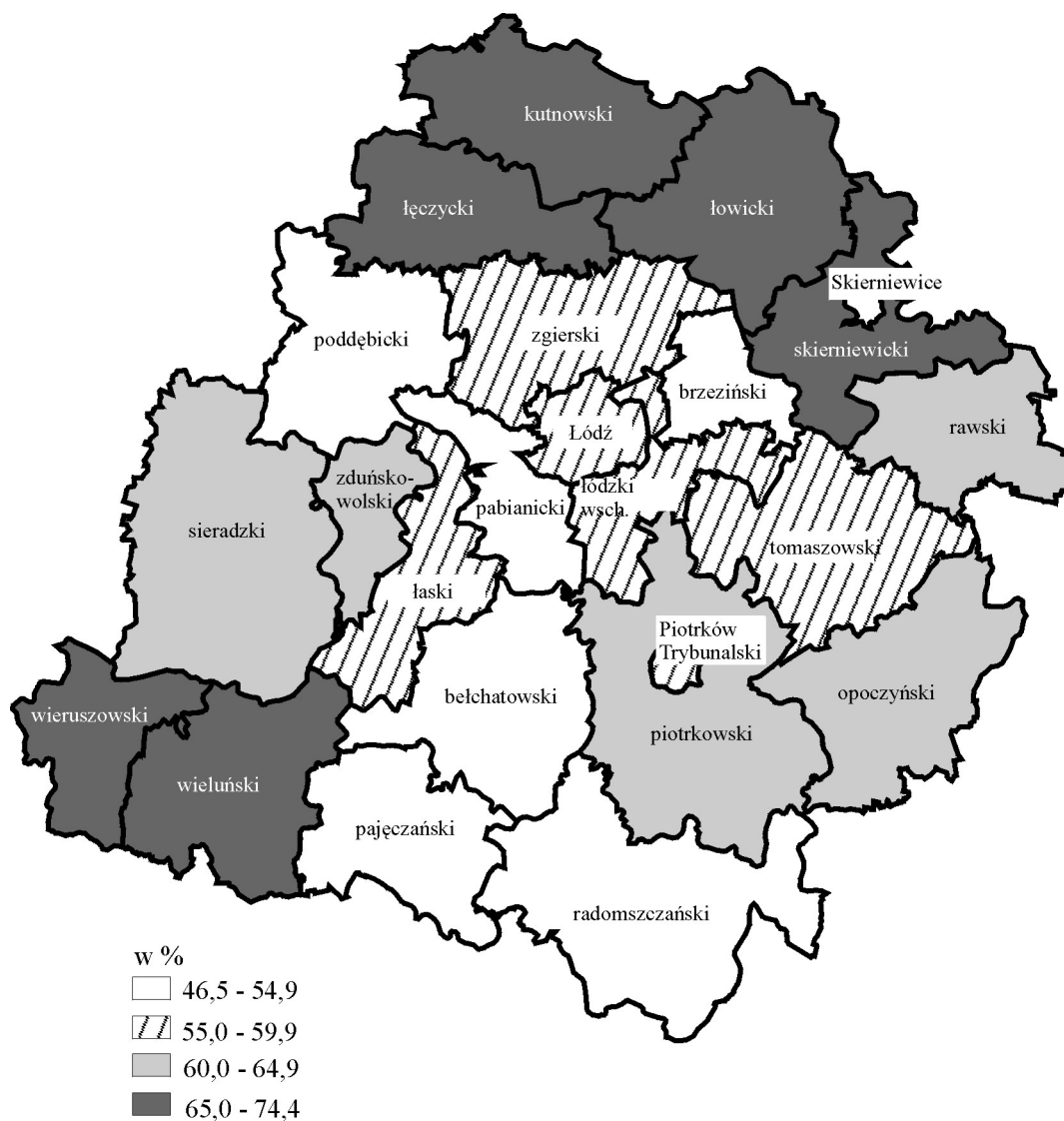


Telefon stacjonarny znajdował się w 126,5 tys. gospodarstw indywidualnych (posiadających domostwa-siedliska), tj. w 60,4% ogółu. Spośród 82,9 tys. gospodarstw indywidualnych, w których brak było telefonu zapotrzebowanie na jego posiadanie zadeklarowano w 24,2 tys. gospodarstw, a w pozostałych 58,7 tys. gospodarstw uznano, że telefon nie jest potrzebny.

Wykres 12. **Zapotrzebowanie na telefon stacjonarny w gospodarstwach indywidualnych nie posiadających telefonu w 2002 r.**



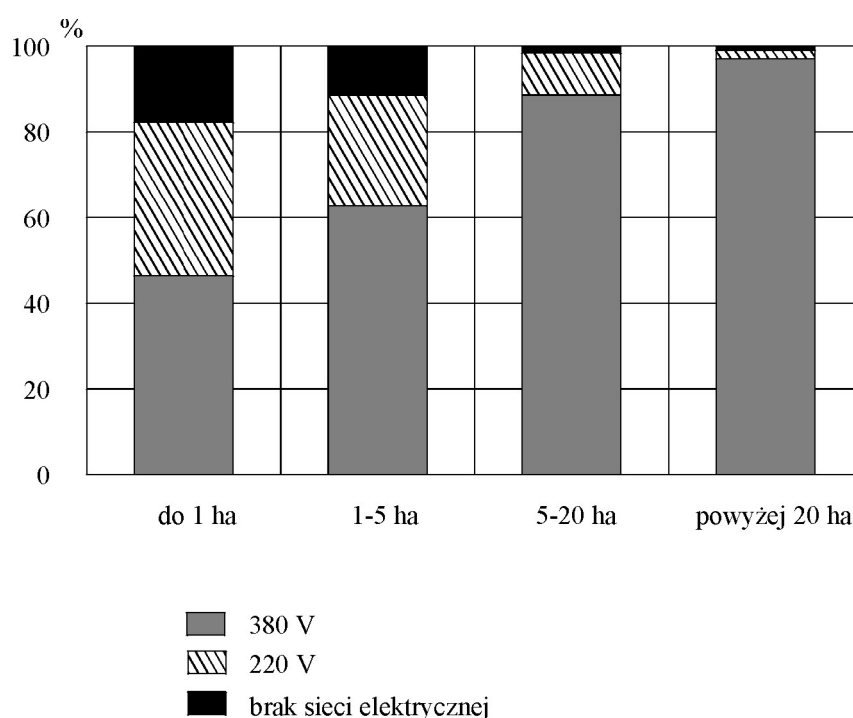
Wykres 13. **Udział gospodarstw indywidualnych posiadających telefon stacjonarny według powiatów w 2002 r.**



Najlepiej wyposażone w telefony stacjonarne w 2002 r. były siedliska gospodarstw indywidualnych w powiatach: wieruszowskim (74,4% ogółu gospodarstw indywidualnych), łęczycyckim (71,3%), kutnowskim (71,2%) i wieluńskim (70,1%). Najmniejszy udział gospodarstw z telefonem wystąpił w powiatach pabianickim (46,5%) i m. Skierniewice (49,8%).

W sieć elektryczną wyposażonych było 190,8 tys. gospodarstw indywidualnych (91,1% ogółu). Pozostałe 18,6 tys. gospodarstw indywidualnych (8,9%) nie posiadało sieci elektrycznej i dotyczyło to użytkowników gospodarstw, którzy w miejscu użytkowania gruntów nie posiadają domostw (siedlisk). Były to w głównej mierze gospodarstwa najmniejsze – do 1 ha. Udział gospodarstw bez sieci elektrycznej maleje w miarę wzrostu ich powierzchni.

Wykres 14. **Wyposażenie gospodarstw indywidualnych w sieć elektryczną według grup obszarowych użytków rolnych w 2002 r.**

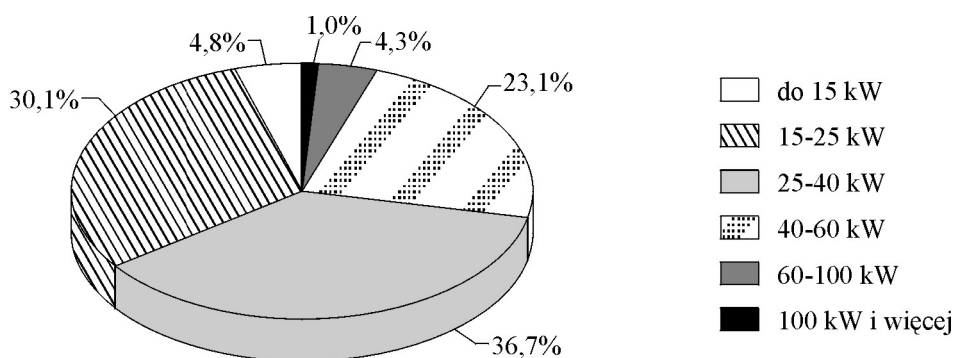


Z ogólnej liczby gospodarstw wyposażonych w sieć elektryczną 145,8 tys. (69,6%) posiadało sieć elektryczną 380 V, a pozostałe 45,0 tys. (21,5%) gospodarstw – sieć elektryczną o napięciu 220 V.

Ciągniki i samochody

W maju 2002 r. w gospodarstwach rolnych znajdowało się 118,5 tys. ciągników rolniczych. Ponad 99% tych ciągników posiadali użytkownicy gospodarstw indywidualnych. Średnio na jeden ciągnik rolniczy przypadało 9,7 ha użytków rolnych. Wśród ciągników będących na wyposażeniu gospodarstw rolnych największą grupę stanowiły ciągniki średniej mocy: 15-25 kW – 30,1%, 25-40 kW – 36,7%.

Wykres 15. **Struktura ciągników według mocy silnika w gospodarstwach rolnych w 2002 r.**



Liczba ciągników na 100 gospodarstw wzrastała wraz ze wzrostem powierzchni użytków rolnych w gospodarstwie. W gospodarstwach o powierzchni do 5 ha UR wyniosła ona 22 szt na 100 gospodarstw, w przedziale 10-15 ha – 24 szt, w grupie 50-100 ha – 272 szt, a w grupie 100 ha i więcej – 605 szt. Średnio w województwie na 100 gospodarstw rolnych przypadało 57 ciągników.

W 2002 r. 15,3 tys. gospodarstw posiadało samochody ciężarowe, co stanowiło 9,3% ogółu gospodarstw powyżej 1 ha UR. W gospodarstwach tych spisano łącznie 18,3 tys. samochodów ciężarowych. Zdecydowana większość samochodów (98,7%) znajdowała się w gospodarstwach indywidualnych. Średnio przypadało 120 sztuk samochodów ciężarowych na 100 gospodarstw posiadających samochody. Wraz ze wzrostem powierzchni UR wzrastała również liczba samochodów na 100 gospodarstw, i tak w gospodarstwach o powierzchni 7-10 ha wynosiła 14 szt, w przedziale 30-50 ha – 46 szt, w przedziale 50-100 ha – 90 szt, natomiast w gospodarstwach o powierzchni 100 ha i więcej – 152 szt.

Liczba przyczep w gospodarstwach rolnych wynosiła 53,0 tys. szt, w tym większość, bo 98,4%, znajdowało się w gospodarstwach indywidualnych powyżej 1 ha UR.

Spośród wszystkich przyczep 91,6% stanowiły przyczepy ciągnikowe. Blisko połowa z nich znajdowała się w gospodarstwach o powierzchni 7-15 ha UR. Średnio w województwie na 100 gospodarstw przypadało 25 przyczep, w tym ciągnikowych – 23 szt.

Maszyny i urządzenia rolnicze

W Powszechnym Spisie Rolnym 2002 r. spisano 20 typów maszyn i urządzeń będących na wyposażeniu gospodarstw rolnych (spisem z tego zakresu, analogicznie jak w 1996 r., nie były objęte indywidualne działki rolne do 1 ha oraz indywidualni właściciele zwierząt).

Tabl. 2. Maszyny i urządzenia rolnicze w gospodarstwach rolnych w latach 1996 i 2002

WYSZCZEGÓLNIENIE	1996	2002	
	w sztukach		1996=100
Kombajny zbożowe	5670	8121	143,2
Kombajny ziemniaczane	11265	13372	118,7
Kombajny buraczane	912	1312	143,9
Silosokombajny samobieżne	165	266	161,2
Silosokombajny pozostałe	384	648	168,8
Rozsiewacze nawozów i wapna	40392	55470	137,3
Rozrzutniki obornika	51051	55618	108,9
Kosiarki ciągnikowe	38385	47049	122,6
Ładowacze chwytakowe	12086	17875	147,9
Kopaczki do ziemniaków	32064	37509	117,0
Sadzarki do ziemniaków	39882	47003	117,9
Przyczepy zbierające	7734	8338	107,8
Polowe opryskiwacze ciągnikowe	37859	48624	128,4
Sadownicze opryskiwacze ciągnikowe	3596	5005	139,2
Dojarki bańkowe	33772	31498	93,3
Dojarki rurociągowe	369	619	167,8
Konwiowe schładzarki do mleka	17594	24985	142,0

Liczba maszyn rolniczych w 2002 r. była o blisko $\frac{1}{4}$ wyższa od stwierdzonej w 1996 r. Najwięcej, bo o 68,8% wzrosła ilość silosokombajnów pozostałych i o 67,8% dojarek rurociągowych. Zanotowano również duży wzrost liczby silosokombajnów samobieżnych (o 61,2%), kombajnów zbożowych (o 43,2%) i buraczanych (o 43,9%). Zmniejszyła się tylko liczba dojarek bańkowych o 2,3 tys. sztuk.

Udział gospodarstw posiadających poszczególne maszyny i urządzenia był bardzo zróżnicowany i kształtował się następująco:

Tabl. 3. Gospodarstwa posiadające wybrane maszyny i urządzenia w latach 1996 i 2002

WYSZCZEGÓLNIENIE	1996	2002		
	gospodarstwa rolne posiadające maszyny i urządzenia		1996=100	gospodarstwa rolne powyżej 1 ha UR = 100
Kombajny zbożowe	5149	7821	151,9	4,7
Kombajny ziemniaczane	11186	13274	118,7	8,0
Kombajny buraczane	906	1300	143,5	0,8
Silosokombajny samobieżne	145	247	170,3	0,1
Silosokombajny pozostałe	368	586	159,2	0,4
Rozsiewacze nawozów i wapna	39370	54199	137,7	32,8
Rozrzutniki obornika	50288	55065	109,5	33,4
Kosiarki ciągnikowe	37347	45986	123,1	27,9
Ładowacze chwytakowe	11830	17528	148,2	10,6
Kopaczki do ziemniaków	31884	37400	117,3	22,7
Sadzarki do ziemniaków	39371	46364	117,8	28,1
Przyczepy zbierające	7427	8207	110,5	5,0
Polowe opryskiwacze ciągnikowe	37473	48145	128,5	29,2
Sadownicze opryskiwacze ciągnikowe	3249	4545	139,9	2,8
Dojarki bańkowe	33178	30887	93,1	18,7
Dojarki rurociągowy	351	594	169,2	0,4
Konwiowe schładzarki do mleka	17189	24188	140,7	14,7

Liczba gospodarstw dysponujących maszynami i urządzeniami była w 2002 r. wyraźnie wyższa od notowanej w 1996 r. Odsetek posiadaczy poszczególnych rodzajów maszyn był zróżnicowany i zależał w dużej mierze od kierunków realizowanej produkcji rolniczej.

Maszyny ogólnego przeznaczenia (do upraw polowych i zbioru roślin) znajdowały się na wyposażeniu co trzeciego gospodarstwa. Średnio na jedną maszynę przypadało dla:

- agregatów uprawowych 21,3 ha powierzchni zasiewów,
- rozsiewaczy nawozów i wapna 20,6 ha powierzchni użytków rolnych,
- rozrzutników obornika 14,3 ha powierzchni zasiewów,

- ciągnikowych opryskiwaczy polowych 16,4 ha powierzchni zasiewów, a sadowniczych blisko 6 ha sadów,
- kosiarek ciągnikowych 4,2 ha powierzchni użytków zielonych.

Spis 2002 r. wykazał, że spośród 131,0 tys. gospodarstw rolnych (79,4%) zajmujących się uprawą zbóż i rzepaku tylko 7,8 tys. (6,0%) posiadało kombajny zbożowe do ich zbioru.

Uprawą ziemniaków w 2002 r. zajmowało się 107,6 tys. gospodarstw powyżej 1 ha UR (tj. 65,2%) z których to:

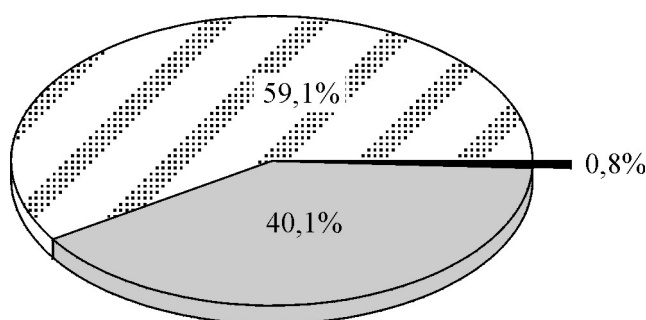
- 13,3 tys. posiadało kombajny ziemniaczane,
- 37,4 tys. posiadało kopaczki ciągnikowe do ziemniaków,
- 46,4 tys. posiadało sadzarki do ziemniaków.





W 5,9 tys. gospodarstw powyżej 1 ha UR uprawiających buraki cukrowe, kombajny buraczane użytkowało 1,3 tys. (22,1%) tych gospodarstw.

W grupie 23,4 tys. gospodarstw zajmujących się produkcją sadowniczą, opryskiwaczami sadowniczymi dysponowała nieco ponad $\frac{1}{5}$ gospodarstw.

W maju 2002 r. szczególnej obserwacji poddane były urządzenia do obsługi krów mlecznych. Zarejestrowano 77,0 tys. gospodarstw utrzymujących krowy, tj. 49,4% ogółu gospodarstw powyżej 1 ha UR. Dojarki bańkowe posiadało 30,9 tys. gospodarstw, rurociągowy – 0,6 tys., schładzarki konwiowe – 24,2 tys., zbiornikowe – 8,0 tys. gospodarstw.

Wykres 16. **Struktura gospodarstw utrzymujących krowy według sposobu udoju w 2002 r.**



Udój ręczny 
 Udój mechaniczny 
 z tego:
 dojarkami bańkowymi 
 dojarkami rurociągowymi 

T A B L I C E

I. BUDYNKI I BUDOWLE W GOSPODARSTWACH ROLNYCH

TABL. 1/4/. BUDYNKI I BUDOWLE W GOSPODARSTWACH ROLNYCH WEDŁUG FORM WŁASNOŚCI

WYSZCZEGÓLNIENIE	Ogółem	Sektor prywatny			Sektor publiczny	
		razem	w tym		razem	w tym gospodarstwa państwowe
			gospodarstwa indywidualne	spółdzielnie produkcji rolniczej		
Liczba gospodarstw						
Budynki i pomieszczenia inwentarskie:						
Obory.....	89426	89400	89365	24	26	14
Chlewnie.....	19530	19507	19471	29	23	10
Kurniki.....	40507	40505	40486	12	#	#
Budynki wielofunkcyjne ^{a/}	33320	33315	33307	#	5	#
Budynki i pomieszczenia gospodarcze:						
Stodoły.....	99820	99788	99742	27	32	20
Budynki wielofunkcyjne ^{b/}	34930	34905	34851	37	25	14
Budynki i budowle przeznaczone do przechowywania technicznych środków produkcji:						
Garáže.....	65498	65456	65387	45	42	25
Wiaty.....	23588	23551	23485	45	37	23
Inne pomieszczenia ^{c/}	22206	22176	22115	39	30	20
Liczba budynków						
Budynki i pomieszczenia inwentarskie:						
Obory.....	93368	93234	93176	37	134	119
Chlewnie.....	20972	20887	20799	75	85	68
Kurniki.....	41378	41361	41311	40	17	17
Budynki i pomieszczenia gospodarcze:						
Stodoły.....	102537	102432	102364	41	105	91
Budynki wielofunkcyjne ^{d/}	75908	75778	75625	103	130	105
Budynki i budowle przeznaczone do przechowywania technicznych środków produkcji:						
Garáže.....	76522	76351	76117	125	171	120
Wiaty.....	26073	25974	25855	84	99	78
Inne pomieszczenia ^{c/}	27548	27238	27021	133	310	282

a/ Z powierzchnią przeznaczoną dla zwierząt. b/ Bez powierzchni przeznaczonej dla zwierząt. c/ Owczarnie, stajnie, pieczarkarnie szklarnie, tunele foliowe wysokie i inne. d/ Łącznie z powierzchnią przeznaczoną dla zwierząt.

TABL. 2/5/. POWIERZCHNIA I STOPIEŃ WYKORZYSTANIA BUDYNKÓW I POMIESZCZEŃ INWENTARSKICH ORAZ GOSPODARCZYCH W GOSPODARSTWACH ROLNYCH

WYSZCZEGÓLNIENIE	Powierzchnia w m ²				Stożieć wykorzystania w %			
	ogółem	wykorzystana na działalność		nie wykorzystana	ogółem	wykorzystana na działalność		nie wykorzystana
		rolniczą	pozarolniczą			rolniczą	pozarolniczą	
OGÓŁEM								
Budynki i pomieszczenia inwentarskie.....	14496921	12305082	129187	2062652	100,0	84,9	0,9	14,2
Obory.....	7743890	6304820	96636	1342434	100,0	81,4	1,2	17,3
Chlewnie.....	2179543	1873267	7841	298435	100,0	85,9	0,4	13,7
Kurniki.....	1594438	1299431	15522	279485	100,0	81,5	1,0	17,5
Budynki wielofunkcyjne ^{a/}	2979050	2827564	9188	142298	100,0	94,9	0,3	4,8
Budynki i pomieszczenia gospodarcze.....	20270337	17100643	859358	2310336	100,0	84,4	4,2	11,4
Stodoły.....	12996424	11388246	156006	1452172	100,0	87,6	1,2	11,2
Budynki wielofunkcyjne ^{b/}	7273913	5712397	703352	858164	100,0	78,5	9,7	11,8
Budynki i budowle przeznaczone do przechowywania technicznych środków produkcji.....	6779059	5706695	731792	340572	100,0	84,2	10,8	5,0
Garaże.....	4998121	4165557	607352	225212	100,0	83,3	12,2	4,5
Wiaty.....	1780938	1541138	124440	115360	100,0	86,5	7,0	6,5
Inne pomieszczenia^{c/}.....	2607274	1970554	347446	289274	100,0	75,6	13,3	11,1
w tym GOSPODARSTWA INDYWIDUALNE								
Budynki i pomieszczenia inwentarskie.....	14132415	12051982	124117	1956316	100,0	85,3	0,9	13,8
Obory.....	7603580	6217221	96636	1289723	100,0	81,8	1,3	17,0
Chlewnie.....	2031328	1760858	6471	263999	100,0	86,7	0,3	13,0
Kurniki.....	1528939	1256701	11822	260416	100,0	82,2	0,8	17,0
Budynki wielofunkcyjne ^{a/}	2968568	2817202	9188	142178	100,0	94,9	0,3	4,8
Budynki i pomieszczenia gospodarcze.....	20080964	16957016	830420	2293528	100,0	84,4	4,1	11,4
Stodoły.....	12910139	11311560	154357	1444222	100,0	87,6	1,2	11,2
Budynki wielofunkcyjne ^{b/}	7170825	5645456	676063	849306	100,0	78,7	9,4	11,8
Budynki i budowle przeznaczone do przechowywania technicznych środków produkcji.....	6644270	5607226	720706	316338	100,0	84,4	10,8	4,8
Garaże.....	4951290	4131933	598210	221147	100,0	83,5	12,1	4,5
Wiaty.....	1692980	1475293	122496	95191	100,0	87,1	7,2	5,6
Inne pomieszczenia^{c/}.....	2309288	1716188	321775	271325	100,0	74,3	13,9	11,7

a/ Z powierzchnią przeznaczoną dla zwierząt. b/ Bez powierzchni przeznaczonej dla zwierząt. c/ Np. owczarnie, stajnie, pieczarkarnie, szklarnie, tunele foliowe wysokie.

**TABL. 3/6/. POWIERZCHNIA GŁÓWNYCH RODZAJÓW BUDYNKÓW I BUDOWLI
WEDŁUG GRUP OBSZAROWYCH UŻYTKÓW ROLNYCH**

GRUPY OBSZAROWE UŻYTKÓW ROLNYCH	Pomieszczenia inwentarskie	Budynki i pomieszczenia gospodarcze	Budynki i budowle przeznaczone do przechowywania technicznych środków produkcji	Inne pomieszczenia ^{a/}
OGÓŁEM				
Powierzchnia budynków i budowli ogółem w m ²				
OGÓŁEM.....	14496921	20270337	6779059	2607274
do 1 ha.....	533080	1118372	282114	379832
1 - 2 ha.....	640475	1319719	297450	338739
2 - 3.....	633398	1207692	248867	168797
3 - 5.....	1708326	2790878	623080	283772
5 - 7.....	2005906	3094809	806480	225575
7 - 10.....	2693916	3931102	1298666	292198
10 - 15.....	2815375	3641949	1465499	305884
15 - 20.....	1322775	1499802	714154	250015
20 - 30.....	976030	939835	547370	74253
30 - 50.....	423902	335315	244953	70668
50 - 100.....	177715	107356	81880	37379
100 - 200.....	119956	81374	53060	46984
200 - 500.....	287805	128295	82955	91288
500 - 1000.....	115408	59502	24066	20786
1000 ha i więcej.....	42854	14337	8465	21104
Powierzchnia wykorzystana na działalność rolniczą w m ²				
RAZEM.....	12305082	17100643	5706695	1970554
do 1 ha	287650	396590	80288	229822
1 - 2 ha.....	404663	732726	132611	230827
2 - 3.....	448193	827782	150267	113497
3 - 5.....	1267886	2231516	459304	207228
5 - 7.....	1637850	2759796	690511	172038
7 - 10.....	2465590	3662590	1175859	235956
10 - 15.....	2650516	3485638	1376255	264689
15 - 20.....	1258168	1451897	674689	234147
20 - 30.....	922132	910694	524510	65550
30 - 50.....	404967	309003	226365	56026
50 - 100.....	143208	92125	75996	29264
100 - 200.....	91990	55468	43181	23134
200 - 500.....	198178	112279	65028	67506
500 - 1000.....	81237	58202	23366	19766
1000 ha i więcej.....	42854	14337	8465	21104
Powierzchnia wykorzystana na działalność pozarolniczą w m ²				
RAZEM.....	129187	859358	731792	347446
do 1 ha	18640	181215	125082	65994
1 - 2 ha.....	17640	169135	109506	55984
2 - 3.....	13600	96215	66564	33203
3 - 5.....	24721	130094	114728	43382
5 - 7.....	15814	73552	84333	31173
7 - 10.....	15325	79129	90038	33523
10 - 15.....	10038	58963	68076	21192
15 - 20.....	3747	22524	31395	10425
20 - 30.....	3872	15560	17211	4621
30 - 50.....	1280	15767	13732	6943
50 - 100.....	1710	6305	3797	7371
100 - 200.....	2800	9346	4053	21487
200 - 500.....	-	473	2577	11628
500 - 1000.....	-	1080	700	520
1000 ha i więcej.....	-	-	-	-

a/ Np. owczarnie, stajnie, pieczarkarnie, szklarnie, tunele foliowe wysokie.

**TABL. 3/6/. POWIERZCHNIA GŁÓWNYCH RODZAJÓW BUDYNKÓW I BUDOWLI
WEDŁUG GRUP OBSZAROWYCH UŻYTKÓW ROLNYCH (cd.)**

GRUPY OBSZAROWE UŻYTKÓW ROLNYCH	Pomieszczenia inwentarskie	Budynki i pomieszczenia gospodarcze	Budynki i budowle przeznaczone do przechowywania technicznych środków produkcji	Inne pomieszczenia ^{a/}
OGÓLEM (dok.)				
Powierzchnia nie wykorzystana w m ²				
RAZEM.....	2062652	2310336	340572	289274
do 1 ha.....	226790	540567	76744	84016
1 - 2 ha.....	218172	417858	55333	51928
2 - 3.....	171605	283695	32036	22097
3 - 5.....	415719	429268	49048	33162
5 - 7.....	352242	261461	31636	22364
7 - 10.....	213001	189383	32769	22719
10 - 15.....	154821	97348	21168	20003
15 - 20.....	60860	25381	8070	5443
20 - 30.....	50026	13581	5649	4082
30 - 50.....	17655	10545	4856	7699
50 - 100.....	32797	8926	2087	744
100 - 200.....	25166	16560	5826	2363
200 - 500.....	89627	15543	15350	12154
500 - 1000.....	34171	220	-	500
1000 ha i więcej.....	-	-	-	-
w tym GOSPODARSTWA INDYWIDUALNE				
Powierzchnia budynków i budowli ogółem w m ²				
OGÓLEM	14132415	20080964	6644270	2309288
do 1 ha.....	531850	1118228	281814	378832
1 - 2 ha.....	640363	1319605	296534	338531
2 - 3.....	631739	1206612	246677	155753
3 - 5.....	1706487	2788957	621228	276002
5 - 7.....	2005486	3092798	803617	222359
7 - 10.....	2692943	3929310	1297831	292048
10 - 15.....	2812125	3639626	1463311	302523
15 - 20.....	1318401	1491432	709950	128713
20 - 30.....	972841	936616	542433	74146
30 - 50.....	416165	308173	234346	56700
50 - 100.....	141519	83324	62189	15058
100 - 200.....	58302	47520	29863	20045
200 - 500.....	111882	90095	39196	38796
500 - 1000.....	66968	22830	12723	7782
1000 ha i więcej.....	25344	5838	2558	2000
Powierzchnia wykorzystana na działalność rolniczą w m ²				
RAZEM.....	12051982	16957016	5607226	1716188
do 1 ha.....	286450	396446	79988	228822
1 - 2 ha.....	404583	732726	132403	230807
2 - 3.....	447581	826955	148673	101278
3 - 5.....	1266172	2229685	457609	204155
5 - 7.....	1637510	2758265	688677	169654
7 - 10.....	2464767	3662152	1175174	235956
10 - 15.....	2649296	3485518	1376119	264629
15 - 20.....	1257898	1450832	672955	113997
20 - 30.....	921733	909147	522509	65520
30 - 50.....	400799	299268	219688	45750
50 - 100.....	122501	74530	58628	10452
100 - 200.....	43417	28118	21673	9535
200 - 500.....	68857	74706	38549	26811
500 - 1000.....	55074	22830	12023	6822
1000 ha i więcej.....	25344	5838	2558	2000

a/ Np. owczarnie, stajnie, pieczarkarnie, szklarnie, tunele foliowe wysokie.

**TABL. 3/6/. POWIERZCHNIA GŁÓWNYCH RODZAJÓW BUDYNKÓW I BUDOWLI
WEDŁUG GRUP OBSZAROWYCH UŻYTKÓW ROLNYCH (dok.)**

GRUPY OBSZAROWE UŻYTKÓW ROLNYCH	Pomieszczenia inwentarskie	Budynki i pomieszczenia gospodarcze	Budynki i budowle przeznaczone do przechowywania technicznych środków produkcji	Inne pomieszczenia ^{a/}
w tym GOSPODARSTWA INDYWIDUALNE (dok.)				
Powierzchnia wykorzystana na działalność pozarolniczą w m ²				
RAZEM.....	124117	830420	720706	321775
do 1 ha.....	18640	181215	125082	65994
1 - 2 ha.....	17640	169021	109506	55814
2 - 3.....	12910	96095	65998	32476
3 - 5.....	24721	130044	114571	41125
5 - 7.....	15734	73152	84084	30341
7 - 10.....	15325	78799	89888	33523
10 - 15.....	10038	56885	66884	20284
15 - 20.....	3747	16570	30497	10278
20 - 30.....	3872	15050	16772	4603
30 - 50.....	1280	4122	11083	4001
50 - 100.....	210	4828	2144	4116
100 - 200.....	-	4166	3200	10150
200 - 500.....	-	473	297	8610
500 - 1000.....	-	-	700	460
1000 ha i więcej.....	-	-	-	-
Powierzchnia nie wykorzystana w m ²				
RAZEM.....	1956316	2293528	316338	271325
do 1 ha.....	226760	540567	76744	84016
1 - 2 ha.....	218140	417858	54625	51910
2 - 3.....	171248	283562	32006	21999
3 - 5.....	415594	429228	49048	30722
5 - 7.....	352242	261381	30856	22364
7 - 10.....	212851	188359	32769	22569
10 - 15.....	152791	97223	20308	17610
15 - 20.....	56756	24030	6498	4438
20 - 30.....	47236	12419	3152	4023
30 - 50.....	14086	4783	3575	6949
50 - 100.....	18808	3966	1417	490
100 - 200.....	14885	15236	4990	360
200 - 500.....	43025	14916	350	3375
500 - 1000.....	11894	-	-	500
1000 ha i więcej.....	-	-	-	-

a/ Np. owczarnie, stajnie, pieczarkarnie, szklarnie, tunele foliowe wysokie.

TABL. 4/7/. WYPOSAŻENIE GOSPODARSTW ROLNYCH W POMIESZCZENIA INWENTARSKIE (W TEJ ICH CZĘŚCI, KTÓRA JEST WYKORZYSTANA NA DZIAŁALNOŚĆ ROLNICZĄ) WEDŁUG GRUP OBSZAROWYCH UŻYTKÓW ROLNYCH

GRUPY OBSZAROWE UŻYTKÓW ROLNYCH	Powierzchnia pomieszczeń inwentarskich przypadających na 1 SD (sztukę dużą) w m ²			
	ogółem	obór	chlewni	w budynkach wielofunkcyjnych (w części przeznaczonej dla zwierząt)

OGÓLEM

OGÓLEM.....	19	18	9	5
do 1 ha.....	45	55	7	14
1 - 2 ha.....	38	45	8	10
2 - 3.....	32	35	8	8
3 - 5.....	26	28	7	7
5 - 7.....	23	23	8	6
7 - 10.....	20	19	7	5
10 - 15.....	17	15	8	5
15 - 20.....	15	12	9	4
20 - 30.....	13	11	9	3
30 - 50.....	12	10	10	3
50 - 100.....	15	16	13	2
100 - 200.....	19	19	18	1
200 - 500.....	38	27	54	1
500 - 1000.....	23	16	34	1
1000 ha i więcej.....	19	23	21	-

w tym GOSPODARSTWA INDYWIDUALNE

OGÓLEM.....	19	17	9	5
do 1 ha.....	45	55	7	14
1 - 2 ha.....	38	45	8	10
2 - 3.....	32	35	8	8
3 - 5.....	26	28	7	7
5 - 7.....	23	23	8	6
7 - 10.....	20	19	7	5
10 - 15.....	17	15	8	5
15 - 20.....	15	12	9	4
20 - 30.....	13	11	9	3
30 - 50.....	12	10	10	3
50 - 100.....	15	16	13	2
100 - 200.....	16	15	18	1
200 - 500.....	15	16	17	0
500 - 1000.....	24	16	34	-
1000 ha i więcej.....	19	19	20	-

II. INFRASTRUKTURA W GOSPODARSTWACH ROLNYCH

**TABL. 5/8/. GOSPODARSTWA INDYWIDUALNE WEDŁUG ŹRÓDŁA ZAOPATRZENIA
W WODĘ ORAZ GRUP OBSZAROWYCH UŻYTKÓW ROLNYCH**

GRUPY OBSZAROWE UŻYTKÓW ROLNYCH	Własne ujęcie wody ze studni		Dowożenie wody spoza gospodarstwa
	kopanej	wierconej	

Liczba gospodarstw

OGÓLEM.....	108838	13276	4625
do 1 ha.....	17817	2145	1327
1 - 2	12941	1670	849
2 - 3.....	9644	1040	460
3 - 5.....	17816	1638	597
5 - 7.....	15645	1364	411
7 - 10.....	16087	1829	444
10 - 15.....	11944	1869	343
15 - 20.....	4061	828	109
20 - 30.....	2153	548	57
30 - 50.....	617	223	21
50 - 100.....	88	70	4
100 ha i więcej.....	25	52	3

W odsetkach

OGÓLEM.....	100,0	100,0	100,0
do 1 ha.....	16,4	16,2	28,7
1 - 2	11,9	12,6	18,4
2 - 3.....	8,9	7,8	9,9
3 - 5.....	16,4	12,3	12,9
5 - 7.....	14,4	10,3	8,9
7 - 10.....	14,8	13,8	9,6
10 - 15.....	11,0	14,1	7,4
15 - 20.....	3,7	6,2	2,4
20 - 30.....	2,0	4,1	1,2
30 - 50.....	0,6	1,7	0,5
50 - 100.....	0,1	0,5	0,1
100 ha i więcej.....	0,0	0,4	0,1

**TABL. 6/9/. GOSPODARSTWA INDYWIDUALNE WEDŁUG SPOSOBU USUWANIA ŚMIECI
Z GOSPODARSTWA ORAZ GRUP OBSZAROWYCH UŻYTKÓW ROLNYCH**

GRUPY OBSZAROWE UŻYTKÓW ROLNYCH	Wywożenie śmieci	
	na zorganizowane wysypisko	zagospodarowywanie we własnym zakresie

Liczba gospodarstw

OGÓLEM.....	94129	115312
do 1 ha.....	20852	23804
1 - 2	14445	17307
2 - 3.....	8760	11023
3 - 5.....	13616	17557
5 - 7.....	10852	14285
7 - 10.....	10946	14465
10 - 15.....	8548	10731
15 - 20.....	3226	3608
20 - 30.....	1977	1867
30 - 50.....	672	544
50 - 100.....	153	93
100 - 200.....	45	18
200 ha i więcej.....	37	10

W odsetkach

OGÓLEM.....	100,0	100,0
do 1 ha.....	22,2	20,6
1 - 2	15,3	15,0
2 - 3.....	9,3	9,6
3 - 5.....	14,5	15,2
5 - 7.....	11,5	12,4
7 - 10.....	11,6	12,5
10 - 15.....	9,1	9,3
15 - 20.....	3,4	3,1
20 - 30.....	2,1	1,6
30 - 50.....	0,7	0,5
50 - 100.....	0,2	0,1
100 - 200.....	0,0	0,0
200 ha i więcej.....	0,0	0,0

TABL. 7/10/. GOSPODARSTWA INDYWIDUALNE WEDŁUG WYPOSAŻENIA W SIEĆ ELEKTRYCZNĄ ORAZ GRUP OBSZAROWYCH UŻYTKÓW ROLNYCH

GRUPY OBSZAROWE UŻYTKÓW ROLNYCH	Wyposażenie w sieć elektryczną		Brak sieci
	380V	220V	

Liczba gospodarstw

OGÓLEM.....	145767	45018	18656
do 1 ha.....	20715	15969	7972
1 - 2	17467	8925	5360
2 - 3.....	12202	5322	2259
3 - 5.....	22226	7148	1799
5 - 7.....	20468	4033	636
7 - 10.....	22697	2343	371
10 - 15.....	18121	993	165
15 - 20.....	6618	175	41
20 - 30.....	3737	80	27
30 - 50.....	1176	21	19
50 - 500.....	328	9	7
500 ha i więcej.....	12	-	-

W odsetkach

OGÓLEM.....	100,0	100,0	100,0
do 1 ha.....	14,2	35,5	42,7
1 - 2	12,0	19,8	28,7
2 - 3.....	8,4	11,8	12,1
3 - 5.....	15,2	15,9	9,6
5 - 7.....	14,0	9,0	3,4
7 - 10.....	15,6	5,2	2,0
10 - 15.....	12,4	2,2	0,9
15 - 20.....	4,5	0,4	0,2
20 - 30.....	2,6	0,2	0,1
30 - 50.....	0,8	0,0	0,1
50 - 500.....	0,2	0,0	0,0
500 ha i więcej.....	0,0	-	-

TABL. 8/11/. GOSPODARSTWA INDYWIDUALNE WEDŁUG DOSTĘPNOŚCI DO USŁUG TELEFONICZNYCH ORAZ GRUP OBSZAROWYCH UŻYTKÓW ROLNYCH

GRUPY OBSZAROWE UŻYTKÓW ROLNYCH	Gospodarstwa		Potrzeba dostępu do telefonu	Brak zapotrzebowania na telefon
	posiadające telefon	nie posiadające telefonu		

Liczba gospodarstw

OGÓLEM.....	126507	82934	24207	58735
do 1 ha.....	22623	22033	4105	17928
1 - 2	17087	14665	3057	11609
2 - 3.....	11011	8772	2245	6529
3 - 5.....	18032	13141	4134	9009
5 - 7.....	15388	9749	3679	6070
7 - 10.....	17192	8219	3600	4620
10 - 15.....	14609	4670	2411	2260
15 - 20.....	5700	1134	660	474
20 - 30.....	3424	420	245	176
30 - 50.....	1111	105	58	47
50 - 100.....	229	17	10	7
100 - 200.....	57	6	3	3
200 ha i więcej.....	44	3	-	3

W odsetkach

OGÓLEM.....	100,0	100,0	100,0	100,0
do 1 ha.....	17,9	26,6	17,0	30,5
1 - 2	13,5	17,7	12,6	19,8
2 - 3.....	8,7	10,6	9,3	11,1
3 - 5.....	14,3	15,8	17,1	15,3
5 - 7.....	12,2	11,8	15,2	10,3
7 - 10.....	13,6	9,9	14,9	7,9
10 - 15.....	11,5	5,6	10,0	3,8
15 - 20.....	4,5	1,4	2,7	0,8
20 - 30.....	2,7	0,5	1,0	0,3
30 - 50.....	0,9	0,1	0,2	0,1
50 - 100.....	0,2	0,0	0,0	0,0
100 - 200.....	0,0	0,0	0,0	0,0
200 ha i więcej.....	0,0	0,0	-	0,0

III. TECHNICZNE ŚRODKI PRODUKCJI W GOSPODARSTWACH ROLNYCH

TABL. 9/12/. MASZYNY W ROLNICTWIE

WYSZCZEGÓLNIENIE	1996		2002		1996 = 100%	
	ogółem	w tym w gospodarstwach indywidualnych powyżej 1 ha UR	ogółem	w tym w gospodarstwach indywidualnych powyżej 1 ha UR	ogółem	w tym w gospodarstwach indywidualnych powyżej 1 ha UR
	w szt					
Kombajny zbożowe.....	5670	5112	8121	7917	143,2	154,9
Kombajny ziemniaczane.....	11265	11155	13372	13328	118,7	119,5
Kombajny buraczane.....	912	901	1312	1307	143,9	145,1
Silosokombajny samobieżne.....	165	109	266	238	161,2	218,3
Silosokombajny pozostałe.....	384	350	648	646	168,8	184,6
Rozsiewacze nawozów i wapna.....	40392	39954	55470	55234	137,3	138,2
Rozrzutniki obornika.....	51051	50588	55618	55404	108,9	109,5
Kosiarki ciągnikowe.....	38385	38007	47049	46881	122,6	123,3
Ładowacze chwytakowe.....	12086	11791	17875	17716	147,9	150,3
Kopaczki do ziemniaków.....	32064	31929	37509	37466	117,0	117,3
Sadzarki do ziemniaków.....	39882	39700	47003	46938	117,9	118,2
Przyczepy zbierające.....	7734	7603	8338	8264	107,8	108,7
Agregaty uprawowe.....	6365	6254	37336	37195	586,6	594,7
Polowe opryskiwacze ciągnikowe.....	37859	37504	48624	48452	128,4	129,2
Sadownicze opryskiwacze ciągnikowe.....	3596	3564	5005	4982	139,2	139,8
Dojarki bańkowe.....	33772	33684	31498	31460	93,3	93,4
Dojarki rurociągowe.....	369	358	619	605	167,8	169,0
Konwiowe schładzarki do mleka.....	17594	17587	24985	24980	142,0	142,0
Zbiornikowe schładzarki do mleka.....	2764	2722	8094	8066	292,8	296,3

TABL. 10/13/. LICZBA GOSPODARSTW POSIADAJĄCYCH CIĄGNIKI, SAMOCHODY, PRZYCZEPY, MASZYNY I URZĄDZENIA ROLNICZE WEDŁUG GRUP OBSZAROWYCH UŻYTKÓW ROLNYCH

WYSZCZEGÓLNIENIE	Ogółem	Grupy obszarowe użytków rolnych w hektarach								
		1 - 5	5 - 7	7 - 10	10 - 15	15 - 20	20 - 30	30 - 50	50 - 100	100 i więcej
OGÓLEM										
Liczba gospodarstw										
Ciągniki.....	97811	25722	17877	21935	18196	6672	3781	1205	264	167
Samochody ciężarowe.....	15310	3458	1957	3124	3503	1600	1034	425	113	95
w tym do 2 ton ładowności.....	9582	2364	1339	1996	2106	890	548	223	60	56
Przyczepy.....	39469	5596	5033	8855	10441	4880	3157	1105	246	156
w tym ciągnikowe.....	37438	4904	4722	8402	10108	4754	3070	1090	237	151
Kombajny zbożowe.....	7835	278	388	1010	2085	1464	1543	742	194	131
Kombajny ziemniaczane.....	13310	381	854	2398	4425	2608	1875	614	108	47
Kombajny buraczane.....	1306	9	34	122	323	293	341	146	28	10
Silosokombajny samobieżne.....	250	6	3	11	35	33	66	42	17	37
Silosokombajny pozostałe.....	590	22	35	72	138	110	118	77	14	4
Rozsiewacze nawozów i wapna.....	54237	6859	8573	13885	14149	5771	3466	1136	247	151
Rozrzutniki obornika.....	55113	6845	8904	14594	14416	5678	3311	1038	205	122
Kosiarki ciągnikowe.....	46011	6005	6877	11427	12262	5096	3081	968	180	115
Ładowacze chwytakowe.....	17559	771	1322	3412	5440	3022	2375	882	204	131
Kopaczki do ziemniaków.....	37419	5850	6562	10198	9319	3250	1682	450	72	36
Sadzarki do ziemniaków.....	46424	6198	7446	12043	12065	4796	2827	840	145	64
Przyczepy zbierające.....	8220	357	669	1692	2648	1389	989	353	56	67
Agregaty uprawowe.....	29292	4888	4444	6475	6892	3148	2258	846	205	136
Polowe opryskiwacze ciągnikowe.....	48192	5988	7266	12104	12751	5291	3297	1092	249	154
Sadownicze opryskiwacze ciągnikowe.....	4516	1192	725	1040	915	352	181	75	22	14
Dojarki bańkowe.....	30927	2093	3782	8111	9551	4121	2474	674	89	32
Dojarki rurociągowe.....	592	30	55	110	107	72	92	79	19	28
Konwiowe schładzarki do mleka.....	24231	2642	4022	6967	6797	2371	1142	251	30	9
Zbiornikowe schładzarki do mleka.....	8023	279	457	1323	2478	1622	1319	445	54	46

TABL. 10/13/. LICZBA GOSPODARSTW POSIADAJĄCYCH CIĄGNIKI, SAMOCHODY, PRZYCZEPY, MASZYNY I URZĄDZENIA ROLNICZE WEDŁUG GRUP OBSZAROWYCH UŻYTKÓW ROLNYCH (cd.)

WYSZCZEGÓLNIENIE	Ogółem	Grupy obszarowe użytków rolnych w hektarach								
		1 - 5	5 - 7	7 - 10	10 - 15	15 - 20	20 - 30	30 - 50	50 - 100	100 i więcej
OGÓLEM (dok.)										
W odsetkach ogólnej liczby gospodarstw posiadających ciągniki, samochody, maszyny i urządzenia rolnicze										
Ciągniki.....	100,0	26,3	18,3	22,4	18,6	6,8	3,9	1,2	0,3	0,2
Samochody ciężarowe.....	100,0	22,6	12,8	20,4	22,9	10,5	6,8	2,8	0,7	0,6
w tym do 2 ton ładowności.....	100,0	24,7	14,0	20,8	22,0	9,3	5,7	2,3	0,6	0,6
Przyczepy.....	100,0	14,2	12,8	22,4	26,5	12,4	8,0	2,8	0,6	0,4
w tym ciągnikowe.....	100,0	13,1	12,6	22,4	27,0	12,7	8,2	2,9	0,6	0,4
Kombajny zbożowe.....	100,0	3,5	5,0	12,9	26,6	18,7	19,7	9,5	2,5	1,7
Kombajny ziemniaczane.....	100,0	2,9	6,4	18,0	33,2	19,6	14,1	4,6	0,8	0,4
Kombajny buraczane.....	100,0	0,7	2,6	9,3	24,7	22,4	26,1	11,2	2,1	0,8
Silosokombajny samobieżne.....	100,0	2,4	1,2	4,4	14,0	13,2	26,4	16,8	6,8	14,8
Silosokombajny pozostałe.....	100,0	3,7	5,9	12,2	23,4	18,6	20,0	13,1	2,4	0,7
Rozsiewacze nawozów i wapna.....	100,0	12,6	15,8	25,6	26,1	10,6	6,4	2,1	0,5	0,3
Rozrzutniki obornika.....	100,0	12,4	16,2	26,5	26,2	10,3	6,0	1,9	0,4	0,2
Kosiarki ciągnikowe.....	100,0	13,1	14,9	24,8	26,7	11,1	6,7	2,1	0,4	0,2
Ładowacze chwytakowe.....	100,0	4,4	7,5	19,4	31,0	17,2	13,5	5,0	1,2	0,7
Kopaczki do ziemniaków.....	100,0	15,6	17,5	27,3	24,9	8,7	4,5	1,2	0,2	0,1
Sadzarki do ziemniaków.....	100,0	13,4	16,0	25,9	26,0	10,3	6,1	1,8	0,3	0,1
Przyczepy zbierające.....	100,0	4,3	8,1	20,6	32,2	16,9	12,0	4,3	0,7	0,8
Agregaty uprawowe.....	100,0	16,7	15,2	22,1	23,5	10,7	7,7	2,9	0,7	0,5
Polowe opryskiwacze ciągnikowe.....	100,0	12,4	15,1	25,1	26,5	11,0	6,8	2,3	0,5	0,3
Sadownicze opryskiwacze ciągnikowe.....	100,0	26,4	16,1	23,0	20,3	7,8	4,0	1,7	0,5	0,3
Dojarki bańkowe.....	100,0	6,8	12,2	26,2	30,9	13,3	8,0	2,2	0,3	0,1
Dojarki rurociągowe.....	100,0	5,1	9,3	18,6	18,1	12,2	15,5	13,3	3,2	4,7
Konwiowe schładzarki do mleka.....	100,0	10,9	16,6	28,8	28,1	9,8	4,7	1,0	0,1	0,0
Zbiornikowe schładzarki do mleka.....	100,0	3,5	5,7	16,5	30,9	20,2	16,4	5,5	0,7	0,6

TABL. 10/13/. LICZBA GOSPODARSTW POSIADAJĄCYCH CIĄGNIKI, SAMOCHODY, PRZYCZEPY, MASZYNY I URZĄDZENIA ROLNICZE WEDŁUG GRUP OBSZAROWYCH UŻYTKÓW ROLNYCH (cd.)

WYSZCZEGÓLNIENIE	Ogółem	Grupy obszarowe użytków rolnych w hektarach								
		1 - 5	5 - 7	7 - 10	10 - 15	15 - 20	20 - 30	30 - 50	50 - 100	100 i więcej
w tym GOSPODARSTWA INDYWIDUALNE										
Liczba gospodarstw										
Ciągniki.....	97667	25708	17870	21930	18192	6663	3775	1186	236	115
Samochody ciężarowe.....	15226	3454	1954	3123	3500	1596	1032	411	97	58
w tym do 2 ton ładowności.....	9520	2362	1336	1995	2104	888	546	214	45	30
Przyczepy.....	39334	5584	5028	8852	10437	4871	3152	1087	218	105
w tym ciągnikowe.....	37305	4892	4717	8400	10104	4745	3065	1072	209	101
Kombajny zbożowe.....	7743	274	386	1008	2083	1461	1539	730	174	88
Kombajny ziemniaczane.....	13277	379	853	2396	4424	2607	1872	612	100	34
Kombajny buraczane.....	1302	9	34	122	323	292	341	146	28	7
Silosokombajny samobieżne.....	229	5	3	11	35	32	66	41	15	21
Silosokombajny pozostałe.....	588	22	35	72	138	110	118	77	13	3
Rozsiewacze nawozów i wapna.....	54123	6854	8570	13882	14145	5765	3461	1118	225	103
Rozrzutniki obornika.....	55014	6838	8900	14592	14412	5674	3306	1024	186	82
Kosiarki ciągnikowe.....	45926	6000	6873	11426	12259	5093	3076	957	163	79
Ładowacze chwytakowe.....	17462	765	1318	3412	5437	3018	2371	868	184	89
Kopaczki do ziemniaków.....	37384	5846	6560	10197	9318	3249	1680	446	62	26
Sadzarki do ziemniaków.....	46371	6193	7444	12041	12063	4794	2824	833	133	46
Przyczepy zbierające.....	8182	357	668	1692	2648	1388	988	352	46	43
Agregaty uprawowe.....	29210	4884	4442	6474	6890	3146	2256	838	187	93
Polowe opryskiwacze ciągnikowe.....	48085	5982	7262	12103	12748	5287	3292	1077	227	107
Sadownicze opryskiwacze ciągnikowe.....	4506	1192	724	1040	915	352	181	74	20	8
Dojarki bańkowe.....	30914	2093	3782	8110	9551	4121	2474	672	87	24
Dojarki rurociągowe.....	581	30	55	110	107	72	92	79	17	19
Konwiowe schładzarki do mleka.....	24227	2642	4022	6967	6797	2371	1142	250	29	7
Zbiornikowe schładzarki do mleka.....	8008	279	457	1323	2478	1622	1319	445	52	33

TABL. 10/13/. LICZBA GOSPODARSTW POSIADAJĄCYCH CIĄGNIKI, SAMOCHODY, PRZYCZEPY, MASZYNY I URZĄDZENIA ROLNICZE WEDŁUG GRUP OBSZAROWYCH UŻYTKÓW ROLNYCH (dok.)

WYSZCZEGÓLNIENIE	Ogółem	Grupy obszarowe użytków rolnych w hektarach								
		1 - 5	5 - 7	7 - 10	10 - 15	15 - 20	20 - 30	30 - 50	50 - 100	100 i więcej

w tym GOSPODARSTWA INDYWIDUALNE (dok.)

W odsetkach ogólnej liczby gospodarstw posiadających ciągniki, samochody, maszyny i urządzenia rolnicze

Ciągniki.....	100,0	26,3	18,3	22,5	18,6	6,8	3,9	1,2	0,2	0,1
Samochody ciężarowe.....	100,0	22,7	12,8	20,5	23,0	10,5	6,8	2,7	0,6	0,4
w tym do 2 ton ładowności.....	100,0	24,8	14,0	21,0	22,1	9,3	5,7	2,2	0,5	0,3
Przyczepy.....	100,0	14,2	12,8	22,5	26,5	12,4	8,0	2,8	0,6	0,3
w tym ciągnikowe.....	100,0	13,1	12,6	22,5	27,1	12,7	8,2	2,9	0,6	0,3
Kombajny zbożowe.....	100,0	3,5	5,0	13,0	26,9	18,9	19,9	9,4	2,2	1,1
Kombajny ziemniaczane.....	100,0	2,9	6,4	18,0	33,3	19,6	14,1	4,6	0,8	0,3
Kombajny buraczane.....	100,0	0,7	2,6	9,4	24,8	22,4	26,2	11,2	2,2	0,5
Silosokombajny samobieżne.....	100,0	2,2	1,3	4,8	15,3	14,0	28,8	17,9	6,6	9,2
Silosokombajny pozostałe.....	100,0	3,7	6,0	12,2	23,5	18,7	20,1	13,1	2,2	0,5
Rozsiewacze nawozów i wapna.....	100,0	12,7	15,8	25,6	26,1	10,7	6,4	2,1	0,4	0,2
Rozrzutniki obornika.....	100,0	12,4	16,2	26,5	26,2	10,3	6,0	1,9	0,3	0,1
Kosiarki ciągnikowe.....	100,0	13,1	15,0	24,9	26,7	11,1	6,7	2,1	0,4	0,2
Ładowacze chwytakowe.....	100,0	4,4	7,5	19,5	31,1	17,3	13,6	5,0	1,1	0,5
Kopaczki do ziemniaków.....	100,0	15,6	17,5	27,3	24,9	8,7	4,5	1,2	0,2	0,1
Sadzarki do ziemniaków.....	100,0	13,4	16,1	26,0	26,0	10,3	6,1	1,8	0,3	0,1
Przyczepy zbierające.....	100,0	4,4	8,2	20,7	32,4	17,0	12,1	4,3	0,6	0,5
Agregaty uprawowe.....	100,0	16,7	15,2	22,2	23,6	10,8	7,7	2,9	0,6	0,3
Polowe opryskiwacze ciągnikowe.....	100,0	12,4	15,1	25,2	26,5	11,0	6,8	2,2	0,5	0,2
Sadownicze opryskiwacze ciągnikowe.....	100,0	26,5	16,1	23,1	20,3	7,8	4,0	1,6	0,4	0,2
Dojarki bańkowe.....	100,0	6,8	12,2	26,2	30,9	13,3	8,0	2,2	0,3	0,1
Dojarki rurociągowe.....	100,0	5,2	9,5	18,9	18,4	12,4	15,8	13,6	2,9	3,3
Konwiowe schładzarki do mleka.....	100,0	10,9	16,6	28,8	28,1	9,8	4,7	1,0	0,1	0,0
Zbiornikowe schładzarki do mleka.....	100,0	3,5	5,7	16,5	30,9	20,3	16,5	5,6	0,6	0,4



TABL. 11/14/. CIĄGNIKI, SAMOCHODY, PRZYCZEPY, MASZYNY I URZĄDZENIA W GRUPACH OBSZAROWYCH UŻYTKÓW ROLNYCH

Lp.	WYSZCZEGÓLNIENIE	Ogółem				
			1 - 2	2 - 5	5 - 7	7 - 10
						OGÓ
						W szt
1	Ciągniki.....	118469	4566	21950	18777	24663
2	Samochody ciężarowe.....	18318	1212	3057	2271	3543
3	w tym do 2 ton ładowności.....	10367	773	1823	1415	2104
4	Przyczepy.....	52972	1135	5229	5639	10243
5	w tym ciągnikowe.....	48527	859	4453	5124	9484
6	Kombajny zbożowe.....	8121	44	264	399	1027
7	Kombajny ziemniaczane.....	13372	35	351	855	2399
8	Kombajny buraczane.....	1312	-	9	35	122
9	Silosokombajny samobieżne.....	266	2	6	3	11
10	Silosokombajny pozostałe.....	648	2	26	46	79
11	Rozsiewacze nawozów i wapna.....	55470	684	6211	8617	13964
12	Rozrzutniki obornika.....	55618	596	6268	8923	14620
13	Kosiarki ciągnikowe.....	47049	677	5403	6959	11571
14	Ładowacze chwytakowe.....	17875	91	691	1330	3416
15	Kopaczki do ziemniaków.....	37509	630	5230	6576	10219
16	Sadzarki do ziemniaków.....	47003	567	5646	7488	12138
17	Przyczepy zbierające.....	8338	27	333	671	1697
18	Agregaty uprawowe.....	37336	977	6077	6054	8237
19	Polowe opryskiwacze ciągnikowe.....	48624	657	5367	7293	12138
20	Sadownicze opryskiwacze ciągnikowe.....	5005	261	969	763	1129
21	Dojarki bańkowe.....	31498	154	1954	3815	8193
22	Dojarki rurociągowe.....	619	2	28	55	110
23	Konwiowe schładzarki do mleka.....	24985	208	2475	4116	7165
24	Zbiornikowe schładzarki do mleka.....	8094	22	261	457	1325
						W ods
25	Ciągniki.....	100,0	3,9	18,5	15,8	20,8
26	Samochody ciężarowe.....	100,0	6,6	16,7	12,4	19,3
27	w tym do 2 ton ładowności.....	100,0	7,5	17,6	13,6	20,3
28	Przyczepy.....	100,0	2,1	9,9	10,6	19,3
29	w tym ciągnikowe.....	100,0	1,8	9,2	10,6	19,5
30	Kombajny zbożowe.....	100,0	0,5	3,3	4,9	12,6
31	Kombajny ziemniaczane.....	100,0	0,3	2,6	6,4	17,9
32	Kombajny buraczane.....	100,0	-	0,7	2,7	9,3
33	Silosokombajny samobieżne.....	100,0	0,8	2,3	1,1	4,1
34	Silosokombajny pozostałe.....	100,0	0,3	4,0	7,1	12,2
35	Rozsiewacze nawozów i wapna.....	100,0	1,2	11,2	15,5	25,2
36	Rozrzutniki obornika.....	100,0	1,1	11,3	16,0	26,3
37	Kosiarki ciągnikowe.....	100,0	1,4	11,5	14,8	24,6
38	Ładowacze chwytakowe.....	100,0	0,5	3,9	7,4	19,1
39	Kopaczki do ziemniaków.....	100,0	1,7	13,9	17,5	27,2
40	Sadzarki do ziemniaków.....	100,0	1,2	12,0	15,9	25,8
41	Przyczepy zbierające.....	100,0	0,3	4,0	8,0	20,4
42	Agregaty uprawowe.....	100,0	2,6	16,3	16,2	22,1
43	Polowe opryskiwacze ciągnikowe.....	100,0	1,4	11,0	15,0	25,0
44	Sadownicze opryskiwacze ciągnikowe.....	100,0	5,2	19,4	15,2	22,6
45	Dojarki bańkowe.....	100,0	0,5	6,2	12,1	26,0
46	Dojarki rurociągowe.....	100,0	0,3	4,5	8,9	17,8
47	Konwiowe schładzarki do mleka.....	100,0	0,8	9,9	16,5	28,7
48	Zbiornikowe schładzarki do mleka.....	100,0	0,3	3,2	5,6	16,4

ROLNICTWIE WEDŁUG GRUP OBSZAROWYCH I URZĄDZENIA ROLNICZE WEDŁUG

Grupy obszarowe użytków rolnych w hektarach									Lp.
10 - 15	15 - 20	20 - 30	30 - 50	50 - 100	100 - 200	200 - 500	500 - 1000	1000 i więcej	

LEM

ukach

23936	10587	7271	2825	762	359	451	177	71	1
3967	1939	1247	563	252	100	124	26	16	2
2190	942	581	261	164	37	54	15	8	3
13525	7250	5613	2470	777	388	442	170	91	4
12580	6771	5265	2307	698	352	392	155	87	5
2116	1488	1581	786	219	87	70	33	7	6
4435	2614	1882	628	114	23	27	8	1	7
323	293	342	147	29	3	5	1	3	8
35	34	66	42	17	13	17	16	4	9
142	122	125	84	15	2	5	-	-	10
14357	5955	3730	1295	343	121	136	42	15	11
14468	5730	3398	1104	241	99	109	48	14	12
12507	5260	3221	1045	210	74	81	25	16	13
5480	3048	2434	932	231	85	93	32	12	14
9340	3257	1689	454	73	21	17	3	-	15
12218	4907	2931	874	154	31	36	13	-	16
2659	1404	1002	366	63	38	56	13	9	17
8331	3642	2561	959	261	97	104	29	7	18
12805	5343	3355	1139	291	104	89	36	7	19
1030	426	241	116	38	24	8	-	-	20
9707	4224	2571	717	96	24	13	25	5	21
110	73	93	86	19	10	12	20	1	22
7024	2462	1222	272	30	8	3	-	-	23
2488	1633	1332	456	56	20	19	19	6	24

etkach

20,2	8,9	6,1	2,4	0,6	0,3	0,4	0,1	0,1	25
21,7	10,6	6,8	3,1	1,4	0,5	0,7	0,1	0,1	26
21,1	9,1	5,6	2,5	1,6	0,4	0,5	0,1	0,1	27
25,5	13,7	10,6	4,7	1,5	0,7	0,8	0,3	0,2	28
25,9	14,0	10,8	4,8	1,4	0,7	0,8	0,3	0,2	29
26,1	18,3	19,5	9,7	2,7	1,1	0,9	0,4	0,1	30
33,2	19,5	14,1	4,7	0,9	0,2	0,2	0,1	0,0	31
24,6	22,3	26,1	11,2	2,2	0,2	0,4	0,1	0,2	32
13,2	12,8	24,8	15,8	6,4	4,9	6,4	6,0	1,5	33
21,9	18,8	19,3	13,0	2,3	0,3	0,8	-	-	34
25,9	10,7	6,7	2,3	0,6	0,2	0,2	0,1	0,0	35
26,0	10,3	6,1	2,0	0,4	0,2	0,2	0,1	0,0	36
26,6	11,2	6,8	2,2	0,4	0,2	0,2	0,1	0,0	37
30,7	17,1	13,6	5,2	1,3	0,5	0,5	0,2	0,1	38
24,9	8,7	4,5	1,2	0,2	0,1	0,0	0,0	-	39
26,0	10,4	6,2	1,9	0,3	0,1	0,1	0,0	-	40
31,9	16,8	12,0	4,4	0,8	0,5	0,7	0,2	0,1	41
22,3	9,8	6,9	2,6	0,7	0,3	0,3	0,1	0,0	42
26,3	11,0	6,9	2,3	0,6	0,2	0,2	0,1	0,0	43
20,6	8,5	4,8	2,3	0,8	0,5	0,2	-	-	44
30,8	13,4	8,2	2,3	0,3	0,1	0,0	0,1	0,0	45
17,8	11,8	15,0	13,9	3,1	1,6	1,9	3,2	0,2	46
28,1	9,9	4,9	1,1	0,1	0,0	0,0	-	-	47
30,7	20,2	16,5	5,6	0,7	0,2	0,2	0,2	0,1	48



TABL. 11/14/. CIĄGNIKI, SAMOCHODY, PRZYCZEPY, MASZyny I URZĄDZENIA W GRUP OBSZAROWYCH UŻYTKÓW ROLNYCH (dok.)

Lp.	WYSZCZEGÓLNIENIE	Ogółem	w tym GOSPODARSTWA			
			1 - 2	2 - 5	5 - 7	7 - 10
						W szt
1	Ciągniki.....	117695	4561	21914	18762	24653
2	Samochody ciężarowe.....	18082	1212	3046	2267	3541
3	w tym do 2 ton ładowności.....	10246	773	1818	1411	2103
4	Przyczepy.....	52136	1130	5193	5630	10234
5	w tym ciągnikowe.....	47761	854	4417	5115	9476
6	Kombajny zbożowe.....	7917	43	237	395	1022
7	Kombajny ziemniaczane.....	13328	35	346	854	2397
8	Kombajny buraczane.....	1307	-	9	35	122
9	Silosokombajny samobieżne.....	238	2	3	3	11
10	Silosokombajny pozostałe.....	646	2	26	46	79
11	Rozsiewacze nawozów i wapna.....	55234	682	6198	8613	13961
12	Rozrzutniki obornika.....	55404	594	6259	8918	14618
13	Kosiarki ciągnikowe.....	46881	676	5387	6953	11570
14	Ładowacze chwytakowe.....	17716	90	682	1326	3416
15	Kopaczki do ziemniaków.....	37466	630	5225	6574	10217
16	Sadzarki do ziemniaków.....	46938	566	5640	7486	12136
17	Przyczepy zbierające.....	8264	27	333	670	1697
18	Agregaty uprawowe.....	37195	976	6070	6052	8234
19	Polowe opryskiwacze ciągnikowe.....	48452	656	5355	7289	12136
20	Sadownicze opryskiwacze ciągnikowe.....	4982	261	969	762	1129
21	Dojarki bańkowe.....	31460	154	1954	3815	8192
22	Dojarki rurowe.....	605	2	28	55	110
23	Konwiowe schładzarki do mleka.....	24980	208	2475	4116	7165
24	Zbiornikowe schładzarki do mleka.....	8066	22	261	457	1325
						W ods
25	Ciągniki.....	100,0	3,9	18,6	15,9	20,9
26	Samochody ciężarowe.....	100,0	6,7	16,8	12,5	19,6
27	w tym do 2 ton ładowności.....	100,0	7,5	17,7	13,8	20,5
28	Przyczepy.....	100,0	2,2	10,0	10,8	19,6
29	w tym ciągnikowe.....	100,0	1,8	9,2	10,7	19,8
30	Kombajny zbożowe.....	100,0	0,5	3,0	5,0	12,9
31	Kombajny ziemniaczane.....	100,0	0,3	2,6	6,4	18,0
32	Kombajny buraczane.....	100,0	-	0,7	2,7	9,3
33	Silosokombajny samobieżne.....	100,0	0,8	1,3	1,3	4,6
34	Silosokombajny pozostałe.....	100,0	0,3	4,0	7,1	12,2
35	Rozsiewacze nawozów i wapna.....	100,0	1,2	11,2	15,6	25,3
36	Rozrzutniki obornika.....	100,0	1,1	11,3	16,1	26,4
37	Kosiarki ciągnikowe.....	100,0	1,4	11,5	14,8	24,7
38	Ładowacze chwytakowe.....	100,0	0,5	3,8	7,5	19,3
39	Kopaczki do ziemniaków.....	100,0	1,7	13,9	17,5	27,3
40	Sadzarki do ziemniaków.....	100,0	1,2	12,0	15,9	25,9
41	Przyczepy zbierające.....	100,0	0,3	4,0	8,1	20,5
42	Agregaty uprawowe.....	100,0	2,6	16,3	16,3	22,1
43	Polowe opryskiwacze ciągnikowe.....	100,0	1,4	11,1	15,0	25,0
44	Sadownicze opryskiwacze ciągnikowe.....	100,0	5,2	19,5	15,3	22,7
45	Dojarki bańkowe.....	100,0	0,5	6,2	12,1	26,0
46	Dojarki rurowe.....	100,0	0,3	4,6	9,1	18,2
47	Konwiowe schładzarki do mleka.....	100,0	0,8	9,9	16,5	28,7
48	Zbiornikowe schładzarki do mleka.....	100,0	0,3	3,2	5,7	16,4

ROLNICTWIE WEDŁUG GRUP OBSZAROWYCH I URZĄDZENIA ROLNICZE WEDŁUG

Grupy obszarowe użytków rolnych w hektarach									Lp.
10 - 15	15 - 20	20 - 30	30 - 50	50 - 100	100 - 200	200 - 500	500 - 1000	1000 i więcej	

INDYWIDUALNE

ukach

23914	10553	7247	2762	650	208	273	100	24	1
3955	1917	1243	533	223	64	64	12	4	2
2187	940	579	246	147	17	19	6	-	3
13501	7206	5591	2394	652	214	265	99	27	4
12559	6738	5244	2240	583	189	225	94	27	5
2105	1473	1567	766	189	52	43	22	3	6
4434	2613	1879	626	104	20	16	4	-	7
323	292	342	147	29	2	5	-	1	8
35	32	66	41	15	7	11	11	1	9
142	122	125	84	14	2	4	-	-	10
14348	5945	3723	1273	301	75	81	29	5	11
14462	5725	3388	1088	207	55	62	24	4	12
12500	5255	3212	1032	183	48	48	14	3	13
5474	3043	2429	916	207	53	55	20	5	14
9336	3256	1687	450	63	16	11	1	-	15
12215	4905	2928	867	140	23	26	6	-	16
2659	1403	1001	365	50	18	32	8	1	17
8329	3637	2559	945	236	69	71	15	2	18
12801	5338	3345	1123	260	68	59	20	2	19
1030	426	241	115	29	13	7	-	-	20
9707	4224	2571	715	94	14	11	7	2	21
110	73	93	86	17	7	8	15	1	22
7024	2462	1222	271	29	6	2	-	-	23
2488	1633	1332	456	53	15	12	10	2	24

etkach

20,3	9,0	6,2	2,3	0,6	0,2	0,2	0,1	0,0	25
21,9	10,6	6,9	2,9	1,2	0,4	0,4	0,1	0,0	26
21,3	9,2	5,7	2,4	1,4	0,2	0,2	0,1	-	27
25,9	13,8	10,7	4,6	1,3	0,4	0,5	0,2	0,1	28
26,3	14,1	11,0	4,7	1,2	0,4	0,5	0,2	0,1	29
26,6	18,6	19,8	9,7	2,4	0,7	0,5	0,3	0,0	30
33,3	19,6	14,1	4,7	0,8	0,2	0,1	0,0	-	31
24,7	22,3	26,2	11,2	2,2	0,2	0,4	-	0,1	32
14,7	13,4	27,7	17,2	6,3	2,9	4,6	4,6	0,4	33
22,0	18,9	19,3	13,0	2,2	0,3	0,6	-	-	34
26,0	10,8	6,7	2,3	0,5	0,1	0,1	0,1	0,0	35
26,1	10,3	6,1	2,0	0,4	0,1	0,1	0,0	0,0	36
26,7	11,2	6,9	2,2	0,4	0,1	0,1	0,0	0,0	37
30,9	17,2	13,7	5,2	1,2	0,3	0,3	0,1	0,0	38
24,9	8,7	4,5	1,2	0,2	0,0	0,0	0,0	-	39
26,0	10,4	6,2	1,8	0,3	0,0	0,1	0,0	-	40
32,2	17,0	12,1	4,4	0,6	0,2	0,4	0,1	0,0	41
22,4	9,8	6,9	2,5	0,6	0,2	0,2	0,0	0,0	42
26,4	11,0	6,9	2,3	0,5	0,1	0,1	0,0	0,0	43
20,7	8,6	4,8	2,3	0,6	0,3	0,1	-	-	44
30,9	13,4	8,2	2,3	0,3	0,0	0,0	0,0	0,0	45
18,2	12,1	15,4	14,2	2,8	1,2	1,3	2,5	0,2	46
28,1	9,9	4,9	1,1	0,1	0,0	0,0	-	-	47
30,8	20,2	16,5	5,7	0,7	0,2	0,1	0,1	0,0	48

**TABL. 12/15/. LICZBA GOSPODARSTW I DZIAŁEK ROLNYCH WEDŁUG WYPOSAŻENIA
W SIŁĘ POCIĄGOWĄ I GRUP OBSZAROWYCH UŻYTKÓW ROLNYCH**

WYSZCZEGÓLNIENIE	Ogółem	Gospodarstwa rolne			
		bez koni i ciągników	wyłącznie z końmi	z końmi i ciągnikami	wyłącznie z ciągnikami

OGÓLEM

OGÓLEM.....	209679	106989	4879	4039	93772
do 1 ha.....	44667	42419	256	30	1962
1 - 2	31769	26853	421	66	4429
2 - 3.....	19799	13517	598	119	5565
3 - 5.....	31193	14154	1496	510	15033
5 - 7.....	25150	6032	1241	737	17140
7 - 10.....	25422	2816	671	1104	20831
10 - 15.....	19290	928	166	873	17323
15 - 20.....	6845	152	21	319	6353
20 - 100.....	5369	110	9	257	4993
100 ha i więcej.....	175	8	-	24	143

w tym GOSPODARSTWA INDYWIDUALNE

OGÓLEM.....	209466	106923	4876	4033	93634
do 1 ha.....	44660	42412	256	30	1962
1 - 2	31754	26840	421	66	4427
2 - 3.....	19783	13507	598	119	5559
3 - 5.....	31174	14142	1495	510	15027
5 - 7.....	25138	6028	1240	737	17133
7 - 10.....	25412	2811	671	1104	20826
10 - 15.....	19280	923	165	873	17319
15 - 20.....	6835	151	21	319	6344
20 - 100.....	5311	105	9	256	4941
100 ha i więcej.....	119	4	-	19	96

**TABL. 13/16/. LICZBA GOSPODARSTW I DZIAŁEK ROLNYCH WEDŁUG LICZBY
POSIADANYCH CIĄGNIKÓW I GRUP OBSZAROWYCH UŻYTKÓW
ROLNYCH**

GRUPY OBSZAROWE UŻYTKÓW ROLNYCH	Ogółem	Gospodarstwa i działki rolne posiadające ciągniki w szt					
		razem	1	2	3 - 4	5 - 6	7 i więcej
OGÓLEM							
Liczba gospodarstw							
OGÓLEM.....	209679	97811	80967	14506	2148	100	90
do 1 ha.....	44667	1992	1949	35	6	-	#
1 - 3.....	51568	10179	10039	134	4	-	#
3 - 5.....	31193	15543	15234	278	22	-	9
5 - 7.....	25150	17877	17099	730	37	5	6
7 - 15.....	44712	40131	32164	7556	395	9	7
15 - 30.....	10698	10453	4280	5091	1066	11	5
30 - 100.....	1516	1469	196	660	568	38	7
100 ha i więcej.....	175	167	6	22	50	37	52
W odsetkach ogółu gospodarstw							
OGÓLEM.....	100,0	46,6	38,6	6,9	1,0	0,0	0,0
do 1 ha.....	100,0	4,5	4,4	0,1	0,0	-	#
1 - 3.....	100,0	19,7	19,5	0,3	0,0	-	#
3 - 5.....	100,0	49,8	48,8	0,9	0,1	-	0,0
5 - 7.....	100,0	71,1	68,0	2,9	0,1	0,0	0,0
7 - 15.....	100,0	89,8	71,9	16,9	0,9	0,0	0,0
15 - 30.....	100,0	97,7	40,0	47,6	10,0	0,1	0,0
30 - 100.....	100,0	96,9	12,9	43,5	37,5	2,5	0,5
100 ha i więcej.....	100,0	95,4	3,4	12,6	28,6	21,1	29,7
w tym GOSPODARSTWA INDYWIDUALNE							
Liczba gospodarstw							
OGÓLEM.....	209466	97667	80940	14489	2110	72	56
do 1 ha.....	44660	1992	1949	35	6	-	#
1 - 3.....	51537	10171	10033	134	3	-	#
3 - 5.....	31174	15537	15231	277	21	-	8
5 - 7.....	25138	17870	17094	730	37	3	6
7 - 15.....	44692	40122	32160	7555	394	7	6
15 - 30.....	10681	10438	4278	5087	1062	8	3
30 - 100.....	1465	1422	190	652	549	28	3
100 ha i więcej.....	119	115	5	19	38	26	27
W odsetkach ogółu gospodarstw							
OGÓLEM.....	100,0	46,6	38,6	6,9	1,0	0,0	0,0
do 1 ha.....	100,0	4,5	4,4	0,1	0,0	-	#
1 - 3.....	100,0	19,7	19,5	0,3	0,0	-	#
3 - 5.....	100,0	49,8	48,9	0,9	0,1	-	0,0
5 - 7.....	100,0	71,1	68,0	2,9	0,1	0,0	0,0
7 - 15.....	100,0	89,8	72,0	16,9	0,9	0,0	0,0
15 - 30.....	100,0	97,7	40,1	47,6	9,9	0,1	0,0
30 - 100.....	100,0	97,1	13,0	44,5	37,5	1,9	0,2
100 ha i więcej.....	100,0	96,6	4,2	16,0	31,9	21,8	22,7

**TABL. 14/17/. LICZBA GOSPODARSTW ROLNYCH WYPOSAŻONYCH
W SAMOCHODY I PRZYCZEPY WEDŁUG GRUP
OBSZAROWYCH UŻYTKÓW ROLNYCH**

GRUPY OBSZAROWE UŻYTKÓW ROLNYCH	Ogółem	Gospodarstwa rolne		
		tylko z przyczepami	tylko z samochodami ciężarowymi	z samochodami ciężarowymi i przyczepami

OGÓŁEM

Liczba gospodarstw

OGÓŁEM.....	45088	29778	5619	9691
w tym:				
1 - 2 ha.....	1752	766	747	239
2 - 3.....	1728	906	579	243
3 - 5.....	4447	2797	1005	645
5 - 7.....	5949	3992	916	1041
7 - 10.....	10029	6905	1174	1950
10 - 15.....	11271	7768	830	2673
15 - 20.....	5123	3523	243	1357
20 - 30.....	3252	2218	95	939
30 - 50.....	1125	700	20	405
50 - 100.....	251	138	5	108
100 - 500.....	141	60	4	77
500 ha i więcej.....	19	5	-	14

W odsetkach ogólnej liczby gospodarstw rolnych wyposażonych w samochody i przyczepy

OGÓŁEM.....	100,0	66,0	12,5	21,5
w tym:				
1 - 2 ha.....	100,0	43,7	42,6	13,6
2 - 3.....	100,0	52,4	33,5	14,1
3 - 5.....	100,0	62,9	22,6	14,5
5 - 7.....	100,0	67,1	15,4	17,5
7 - 10.....	100,0	68,9	11,7	19,4
10 - 15.....	100,0	68,9	7,4	23,7
15 - 20.....	100,0	68,8	4,7	26,5
20 - 30.....	100,0	68,2	2,9	28,9
30 - 50.....	100,0	62,2	1,8	36,0
50 - 100.....	100,0	55,0	2,0	43,0
100 - 500.....	100,0	42,6	2,8	54,6
500 ha i więcej.....	100,0	26,3	-	73,7

**TABL. 14/17/. LICZBA GOSPODARSTW ROLNYCH WYPOSAŻONYCH
W SAMOCHODY I PRZYCZEPY WEDŁUG GRUP
OBSZAROWYCH UŻYTKÓW ROLNYCH (dok.)**

GRUPY OBSZAROWE UŻYTKÓW ROLNYCH	Ogółem	Gospodarstwa rolne		
		tylko z przyczepami	tylko z samochodami ciężarowymi	z samochodami ciężarowymi i przyczepami

w tym GOSPODARSTWA INDYWIDUALNE

Liczba gospodarstw

OGÓŁEM.....	44948	29722	5614	9612
w tym:				
1 - 2 ha.....	1750	764	747	239
2 - 3.....	1722	902	578	242
3 - 5.....	4442	2794	1005	643
5 - 7.....	5943	3989	915	1039
7 - 10.....	10025	6902	1173	1950
10 - 15.....	11267	7767	830	2670
15 - 20.....	5114	3518	243	1353
20 - 30.....	3247	2215	95	937
30 - 50.....	1106	695	19	392
50 - 100.....	223	126	5	92
100 - 500.....	95	45	3	47
500 ha i więcej.....	13	5	-	8

W odsetkach ogólnej liczby gospodarstw rolnych wyposażonych w samochody i przyczepy

OGÓŁEM.....	100,0	66,1	12,5	21,4
w tym:				
1 - 2 ha.....	100,0	43,7	42,7	13,7
2 - 3.....	100,0	52,4	33,6	14,1
3 - 5.....	100,0	62,9	22,6	14,5
5 - 7.....	100,0	67,1	15,4	17,5
7 - 10.....	100,0	68,8	11,7	19,5
10 - 15.....	100,0	68,9	7,4	23,7
15 - 20.....	100,0	68,8	4,8	26,5
20 - 30.....	100,0	68,2	2,9	28,9
30 - 50.....	100,0	62,8	1,7	35,4
50 - 100.....	100,0	56,5	2,2	41,3
100 - 500.....	100,0	47,4	3,2	49,5
500 ha i więcej.....	100,0	38,5	-	61,5

**TABL. 15/18/. CIĄGNIKI W GOSPODARSTWACH ROLNYCH WEDŁUG MOCY SILNIKA
I GRUP OBSZAROWYCH UŻYTKÓW ROLNYCH**

GRUPY OBSZAROWE UŻYTKÓW ROLNYCH	Ogółem	Ciągniki o mocy silnika w kW (KM)					
		do 15 (do 20,4)	15-25 (20,4-34,0)	25-40 (34,0-54,4)	40-60 (54,4-81,6)	60-100 (81,6-136,0)	100 i więcej (136,0 i więcej)

OGÓLEM

Liczba ciągników

OGÓLEM.....	118469	5637	35651	43520	27331	5106	1224
do 1 ha.....	2074	382	735	650	255	40	12
1 - 2 ha.....	4566	875	1557	1394	626	75	39
2 - 3.....	5877	797	2018	1967	892	152	51
3 - 5.....	16073	1359	5648	5757	2900	288	121
5 - 7.....	18777	881	6775	6918	3703	383	117
7 - 10.....	24663	719	8117	9645	5470	537	175
10 - 15.....	23936	391	6491	9314	6606	971	163
15 - 20.....	10587	131	2312	4091	3175	791	87
20 - 30.....	7271	65	1401	2535	2283	879	108
30 - 50.....	2825	24	434	832	894	532	109
50 - 100.....	762	7	73	208	211	202	61
100 - 200.....	359	4	35	81	109	87	43
200 - 500.....	451	2	33	74	144	117	81
500 - 1000.....	177	-	14	32	45	40	46
1000 ha i więcej.....	71	-	8	22	18	12	11

W odsetkach ogólnej liczby ciągników

OGÓLEM.....	100,0	4,8	30,1	36,7	23,1	4,3	1,0
do 1 ha.....	100,0	18,4	35,4	31,3	12,3	1,9	0,6
1 - 2 ha.....	100,0	19,2	34,1	30,5	13,7	1,6	0,9
2 - 3.....	100,0	13,6	34,3	33,5	15,2	2,6	0,9
3 - 5.....	100,0	8,5	35,1	35,8	18,0	1,8	0,8
5 - 7.....	100,0	4,7	36,1	36,8	19,7	2,0	0,6
7 - 10.....	100,0	2,9	32,9	39,1	22,2	2,2	0,7
10 - 15.....	100,0	1,6	27,1	38,9	27,6	4,1	0,7
15 - 20.....	100,0	1,2	21,8	38,6	30,0	7,5	0,8
20 - 30.....	100,0	0,9	19,3	34,9	31,4	12,1	1,5
30 - 50.....	100,0	0,8	15,4	29,5	31,6	18,8	3,9
50 - 100.....	100,0	0,9	9,6	27,3	27,7	26,5	8,0
100 - 200.....	100,0	1,1	9,7	22,6	30,4	24,2	12,0
200 - 500.....	100,0	0,4	7,3	16,4	31,9	25,9	18,0
500 - 1000.....	100,0	-	7,9	18,1	25,4	22,6	26,0
1000 ha i więcej.....	100,0	-	11,3	31,0	25,4	16,9	15,5

**TABL. 15/18/. CIĄGNIKI W GOSPODARSTWACH ROLNYCH WEDŁUG MOCY SILNIKA
I GRUP OBSZAROWYCH UŻYTKÓW ROLNYCH (dok.)**

GRUPY OBSZAROWE UŻYTKÓW ROLNYCH	Ogółem	Ciągniki o mocy silnika w kW (KM)					
		do 15 (do 20,4)	15-25 (20,4-34,0)	25-40 (34,0-54,4)	40-60 (54,4-81,6)	60-100 (81,6-136,0)	100 i więcej (136,0 i więcej)

w tym GOSPODARSTWA INDYWIDUALNE

Liczba ciągników

OGÓLEM.....	117695	5628	35564	43292	27083	4964	1164
do 1 ha.....	2074	382	735	650	255	40	12
1 - 2 ha.....	4561	875	1557	1393	624	73	39
2 - 3.....	5858	797	2015	1958	886	151	51
3 - 5.....	16056	1359	5648	5747	2895	287	120
5 - 7.....	18762	881	6774	6907	3700	383	117
7 - 10.....	24653	719	8116	9643	5464	536	175
10 - 15.....	23914	390	6487	9310	6595	969	163
15 - 20.....	10553	131	2310	4078	3165	782	87
20 - 30.....	7247	64	1398	2527	2273	877	108
30 - 50.....	2762	24	423	818	870	524	103
50 - 100.....	650	3	65	167	178	183	54
100 - 200.....	208	2	19	35	56	61	35
200 - 500.....	273	1	10	38	94	73	57
500 - 1000.....	100	-	7	16	20	22	35
1000 ha i więcej.....	24	-	-	5	8	3	8

W odsetkach ogólnej liczby ciągników

OGÓLEM.....	100,0	4,8	30,2	36,8	23,0	4,2	1,0
do 1 ha.....	100,0	18,4	35,4	31,3	12,3	1,9	0,6
1 - 2 ha.....	100,0	19,2	34,1	30,5	13,7	1,6	0,9
2 - 3.....	100,0	13,6	34,4	33,4	15,1	2,6	0,9
3 - 5.....	100,0	8,5	35,2	35,8	18,0	1,8	0,7
5 - 7.....	100,0	4,7	36,1	36,8	19,7	2,0	0,6
7 - 10.....	100,0	2,9	32,9	39,1	22,2	2,2	0,7
10 - 15.....	100,0	1,6	27,1	38,9	27,6	4,1	0,7
15 - 20.....	100,0	1,2	21,9	38,6	30,0	7,4	0,8
20 - 30.....	100,0	0,9	19,3	34,9	31,4	12,1	1,5
30 - 50.....	100,0	0,9	15,3	29,6	31,5	19,0	3,7
50 - 100.....	100,0	0,5	10,0	25,7	27,4	28,2	8,3
100 - 200.....	100,0	1,0	9,1	16,8	26,9	29,3	16,8
200 - 500.....	100,0	0,4	3,7	13,9	34,4	26,7	20,9
500 - 1000.....	100,0	-	7,0	16,0	20,0	22,0	35,0
1000 ha i więcej.....	100,0	-	-	20,8	33,3	12,5	33,3

**TABL. 16/19/. SAMOCHODY I PRZYCZEPY W ROLNICTWIE WEDŁUG GRUP
OBSZAROWYCH UŻYTKÓW ROLNYCH**

GRUPY OBSZAROWE UŻYTKÓW ROLNYCH	Samochody ciężarowe		Przyczepy	
	razem	w tym do 2 ton ładowności	razem	w tym ciągnikowe

OGÓLEM

Liczba samochodów i przyczep

OGÓLEM.....	18318	10367	52972	48527
w tym:				
1 - 2 ha.....	1212	773	1135	859
2 - 3.....	1022	618	1296	1061
3 - 5.....	2035	1205	3933	3392
5 - 7.....	2271	1415	5639	5124
7 - 10.....	3543	2104	10243	9484
10 - 15.....	3967	2190	13525	12580
15 - 20.....	1939	942	7250	6771
20 - 30.....	1247	581	5613	5265
30 - 50.....	563	261	2470	2307
50 - 100.....	252	164	777	698
100 - 200.....	100	37	388	352
200 - 500.....	124	54	442	392
500 - 1000.....	26	15	170	155
1000 ha i więcej.....	16	8	91	87

W odsetkach

OGÓLEM.....	100,0	100,0	100,0	100,0
w tym:				
1 - 2 ha.....	6,6	7,5	2,1	1,8
2 - 3.....	5,6	6,0	2,4	2,2
3 - 5.....	11,1	11,6	7,4	7,0
5 - 7.....	12,4	13,6	10,6	10,6
7 - 10.....	19,3	20,3	19,3	19,5
10 - 15.....	21,7	21,1	25,5	25,9
15 - 20.....	10,6	9,1	13,7	14,0
20 - 30.....	6,8	5,6	10,6	10,8
30 - 50.....	3,1	2,5	4,7	4,8
50 - 100.....	1,4	1,6	1,5	1,4
100 - 200.....	0,5	0,4	0,7	0,7
200 - 500.....	0,7	0,5	0,8	0,8
500 - 1000.....	0,1	0,1	0,3	0,3
1000 ha i więcej.....	0,1	0,1	0,2	0,2

**TABL. 16/19/. SAMOCHODY I PRZYCZEPY W ROLNICTWIE WEDŁUG GRUP
OBSZAROWYCH UŻYTKÓW ROLNYCH (dok.)**

GRUPY OBSZAROWE UŻYTKÓW ROLNYCH	Samochody ciężarowe		Przyczepy	
	razem	w tym do 2 ton ładowności	razem	w tym ciągnikowe

w tym GOSPODARSTWA INDYWIDUALNE

	Liczba samochodów i przyczep			
OGÓLEM.....	18082	10246	52136	47761
w tym:				
1 - 2 ha.....	1212	773	1130	854
2 - 3.....	1016	615	1278	1043
3 - 5.....	2030	1203	3915	3374
5 - 7.....	2267	1411	5630	5115
7 - 10.....	3541	2103	10234	9476
10 - 15.....	3955	2187	13501	12559
15 - 20.....	1917	940	7206	6738
20 - 30.....	1243	579	5591	5244
30 - 50.....	533	246	2394	2240
50 - 100.....	223	147	652	583
100 - 200.....	64	17	214	189
200 - 500.....	64	19	265	225
500 - 1000.....	12	6	99	94
1000 ha i więcej.....	4	-	27	27

W odsetkach

OGÓLEM.....	100,0	100,0	100,0	100,0
w tym:				
1 - 2	6,7	7,5	2,2	1,8
2 - 3.....	5,6	6,0	2,5	2,2
3 - 5.....	11,2	11,7	7,5	7,1
5 - 7.....	12,5	13,8	10,8	10,7
7 - 10.....	19,6	20,5	19,6	19,8
10 - 15.....	21,9	21,3	25,9	26,3
15 - 20.....	10,6	9,2	13,8	14,1
20 - 30.....	6,9	5,7	10,7	11,0
30 - 50.....	2,9	2,4	4,6	4,7
50 - 100.....	1,2	1,4	1,3	1,2
100 - 200.....	0,4	0,2	0,4	0,4
200 - 500.....	0,4	0,2	0,5	0,5
500 - 1000.....	0,1	0,1	0,2	0,2
1000 ha i więcej.....	0,0	-	0,1	0,1



TABL. 17/20/. MASZYNY OGÓLNEGO PRZEZNACZENIA W GOSPODARSTWACH

Lp.	GRUPY OBSZAROWE UŻYTKÓW ROLNYCH	Agregaty uprawowe		Rozsiewacze nawozów i wapna		Rozrzutniki
		liczba	szt/100 ha zasiewów	liczba	szt/100 ha użytków rolnych	liczba
						OGÓ
						Liczba
1	OGÓLEM.....	37336	4,7	55470	4,8	55618
w tym:						
2	1 - 2 ha.....	977	4,9	684	1,5	596
3	2 - 3.....	1404	5,7	1220	2,5	1146
4	3 - 5.....	4673	6,4	4991	4,1	5122
5	5 - 7.....	6054	6,2	8617	5,8	8923
6	7 - 10.....	8237	5,5	13964	6,6	14620
7	10 - 15.....	8331	4,8	14357	6,2	14468
8	15 - 20.....	3642	4,1	5955	5,1	5730
9	20 - 30.....	2561	3,5	3730	4,1	3398
10	30 - 50.....	959	2,7	1295	2,9	1104
11	50 - 100.....	261	1,8	343	1,8	241
12	100 - 200.....	97	1,0	121	0,9	99
13	200 - 500.....	104	0,7	136	0,7	109
14	500 - 1000.....	29	0,3	42	0,4	48
15	1000 ha i więcej.....	7	0,2	15	0,3	14
						W odset
16	OGÓLEM.....	100,0	x	100,0	x	100,0
w tym:						
17	1 - 2 ha.....	2,6	x	1,2	x	1,1
18	2 - 3.....	3,8	x	2,2	x	2,1
19	3 - 5.....	12,5	x	9,0	x	9,2
20	5 - 7.....	16,2	x	15,5	x	16,0
21	7 - 10.....	22,1	x	25,2	x	26,3
22	10 - 15.....	22,3	x	25,9	x	26,0
23	15 - 20.....	9,8	x	10,7	x	10,3
24	20 - 30.....	6,9	x	6,7	x	6,1
25	30 - 50.....	2,6	x	2,3	x	2,0
26	50 - 100.....	0,7	x	0,6	x	0,4
27	100 - 200.....	0,3	x	0,2	x	0,2
28	200 - 500.....	0,3	x	0,2	x	0,2
29	500 - 1000.....	0,1	x	0,1	x	0,1
30	1000 ha i więcej.....	0,0	x	0,0	x	0,0

ROLNYCH WEDŁUG GRUP OBSZAROWYCH UŻYTKÓW ROLNYCH

obornika	Ciągnikowe opryskiwacze polowe		Kosiarki ciągnikowe		Ładowacze chwytakowe		Lp.
szt/100 ha zasiewów	liczba	szt/100 ha zasiewów	liczba	szt/100 ha użytków zielonych	liczba	szt/100 ha użytków rolnych	

LEM

maszyn

7,0	48624	6,1	47049	23,8	17875	1,6	1
3,0	657	3,3	677	9,6	91	0,2	2
4,6	1049	4,2	1168	14,2	144	0,3	3
7,0	4318	5,9	4235	18,8	547	0,4	4
9,1	7293	7,4	6959	24,8	1330	0,9	5
9,8	12138	8,1	11571	29,5	3416	1,6	6
8,4	12805	7,4	12507	30,0	5480	2,4	7
6,4	5343	6,0	5260	26,1	3048	2,6	8
4,7	3355	4,6	3221	22,6	2434	2,7	9
3,1	1139	3,2	1045	16,8	932	2,1	10
1,6	291	2,0	210	11,9	231	1,2	11
1,0	104	1,1	74	4,3	85	0,6	12
0,7	89	0,6	81	4,5	93	0,5	13
0,5	36	0,4	25	2,3	32	0,3	14
0,4	7	0,2	16	1,7	12	0,3	15

kach

x	100,0	x	100,0	x	100,0	x	16
x	1,4	x	1,4	x	0,5	x	17
x	2,2	x	2,5	x	0,8	x	18
x	8,9	x	9,0	x	3,1	x	19
x	15,0	x	14,8	x	7,4	x	20
x	25,0	x	24,6	x	19,1	x	21
x	26,3	x	26,6	x	30,7	x	22
x	11,0	x	11,2	x	17,1	x	23
x	6,9	x	6,8	x	13,6	x	24
x	2,3	x	2,2	x	5,2	x	25
x	0,6	x	0,4	x	1,3	x	26
x	0,2	x	0,2	x	0,5	x	27
x	0,2	x	0,2	x	0,5	x	28
x	0,1	x	0,1	x	0,2	x	29
x	0,0	x	0,0	x	0,1	x	30



TABL. 17/20/. MASZYNY OGÓLNEGO PRZEZNACZENIA W GOSPODARSTWACH

Lp.	GRUPY OBSZAROWE UŻYTKÓW ROLNYCH	Agregaty uprawowe		Rozsiewacze nawozów i wapna		Rozrzutniki
		liczba	szt/100 ha zasiewów	liczba	szt/100 ha użytków rolnych	liczba

w tym GOSPODARSTWA

Liczba

1	OGÓLEM.....	37195	4,8	55234	4,9	55404
	w tym:					
2	1 - 2 ha.....	976	4,9	682	1,5	594
3	2 - 3.....	1403	5,7	1209	2,5	1143
4	3 - 5.....	4667	6,4	4989	4,1	5116
5	5 - 7.....	6052	6,2	8613	5,8	8918
6	7 - 10.....	8234	5,5	13961	6,6	14618
7	10 - 15.....	8329	4,8	14348	6,2	14462
8	15 - 20.....	3637	4,1	5945	5,1	5725
9	20 - 30.....	2559	3,5	3723	4,1	3388
10	30 - 50.....	945	2,7	1273	2,9	1088
11	50 - 100.....	236	1,8	301	1,8	207
12	100 - 200.....	69	1,0	75	0,8	55
13	200 - 500.....	71	0,7	81	0,7	62
14	500 - 1000.....	15	0,2	29	0,4	24
15	1000 ha i więcej.....	2	0,1	5	0,2	4

W odset

16	OGÓLEM.....	100,0	x	100,0	x	100,0
	w tym:					
17	1 - 2 ha.....	2,6	x	1,2	x	1,1
18	2 - 3.....	3,8	x	2,2	x	2,1
19	3 - 5.....	12,5	x	9,0	x	9,2
20	5 - 7.....	16,3	x	15,6	x	16,1
21	7 - 10.....	22,1	x	25,3	x	26,4
22	10 - 15.....	22,4	x	26,0	x	26,1
23	15 - 20.....	9,8	x	10,8	x	10,3
24	20 - 30.....	6,9	x	6,7	x	6,1
25	30 - 50.....	2,5	x	2,3	x	2,0
26	50 - 100.....	0,6	x	0,5	x	0,4
27	100 - 200.....	0,2	x	0,1	x	0,1
28	200 - 500.....	0,2	x	0,1	x	0,1
29	500 - 1000.....	0,0	x	0,1	x	0,0
30	1000 ha i więcej.....	0,0	x	0,0	x	0,0

ROLNYCH WEDŁUG GRUP OBSZAROWYCH UŻYTKÓW ROLNYCH (dok.)

obornika	Ciągnikowe opryskiwacze polowe		Kosiarki ciągnikowe		Ładowacze chwytakowe		Lp.
szt/100 ha zasiewów	liczba	szt/100 ha zasiewów	liczba	szt/100 ha użytkowników zielonych	liczba	szt/100 ha użytkowników rolnych	

INDYWIDUALNE

maszyn

7,1	48452	6,2	46881	24,0	17716	1,6	1
3,0	656	3,3	676	9,6	90	0,2	2
4,6	1042	4,2	1163	14,1	139	0,3	3
7,0	4313	5,9	4224	18,8	543	0,4	4
9,1	7289	7,4	6953	24,8	1326	0,9	5
9,8	12136	8,1	11570	29,5	3416	1,6	6
8,4	12801	7,4	12500	30,0	5474	2,4	7
6,4	5338	6,0	5255	26,1	3043	2,6	8
4,7	3345	4,6	3212	22,6	2429	2,7	9
3,1	1123	3,2	1032	16,9	916	2,1	10
1,6	260	2,0	183	12,1	207	1,3	11
0,8	68	1,0	48	3,4	53	0,6	12
0,6	59	0,6	48	3,8	55	0,4	13
0,3	20	0,3	14	1,9	20	0,3	14
0,2	2	0,1	3	0,9	5	0,2	15

kach

x	100,0	x	100,0	x	100,0	x	16
x	1,4	x	1,4	x	0,5	x	17
x	2,2	x	2,5	x	0,8	x	18
x	8,9	x	9,0	x	3,1	x	19
x	15,0	x	14,8	x	7,5	x	20
x	25,0	x	24,7	x	19,3	x	21
x	26,4	x	26,7	x	30,9	x	22
x	11,0	x	11,2	x	17,2	x	23
x	6,9	x	6,9	x	13,7	x	24
x	2,3	x	2,2	x	5,2	x	25
x	0,5	x	0,4	x	1,2	x	26
x	0,1	x	0,1	x	0,3	x	27
x	0,1	x	0,1	x	0,3	x	28
x	0,0	x	0,0	x	0,1	x	29
x	0,0	x	0,0	x	0,0	x	30

TABL. 18/21/. MASZYNY DO ZBIORU ZBÓŻ I ZIELONEK W GOSPODARSTWACH ROLNYCH WEDŁUG GRUP OBSZAROWYCH UŻYTKÓW ROLNYCH

GRUPY OBSZAROWE UŻYTKÓW ROLNYCH	Kombajny zbożowe		Silosokombajny			Przyczepy zbierające pokosy		Prasy zbierające	
	liczba	szt/100 ha upraw zbóż i rzepaku	liczba	w tym samo- bieżne	szt/100 ha upraw zielonek i kukurydzy	liczba	szt/100 ha upraw zbóż, rzepaku, zielonek i kukurydzy	liczba	szt/100 ha upraw zbóż, rzepaku, zielonek i kukurydzy

OGÓŁEM

Liczba maszyn

OGÓŁEM.....	8121	1,3	914	266	3,0	8338	1,3	11147	1,8
w tym:									
1 - 2 ha.....	44	0,3	4	2	2,4	27	0,2	36	0,2
2 - 3.....	63	0,3	11	2	5,5	56	0,3	63	0,3
3 - 5.....	201	0,4	21	4	3,2	277	0,5	260	0,4
5 - 7.....	399	0,5	49	3	3,9	671	0,9	606	0,8
7 - 10.....	1027	0,9	90	11	3,1	1697	1,4	1701	1,4
10 - 15.....	2116	1,6	177	35	3,4	2659	2,0	3381	2,5
15 - 20.....	1488	2,2	156	34	4,3	1404	2,0	2206	3,1
20 - 30.....	1581	2,9	191	66	4,5	1002	1,7	1871	3,2
30 - 50.....	786	2,9	126	42	4,4	366	1,2	718	2,4
50 - 100.....	219	1,9	32	17	2,7	63	0,5	166	1,3
100 - 200.....	87	1,2	15	13	1,0	38	0,4	51	0,6
200 - 500.....	70	0,7	22	17	0,8	56	0,5	59	0,5
500 - 1000.....	33	0,5	16	16	0,7	13	0,1	24	0,3
1000 ha i więcej....	7	0,4	4	4	0,3	9	0,3	5	0,2

W odsetkach

OGÓŁEM.....	100,0	x	100,0	100,0	x	100,0	x	100,0	x
w tym:									
1 - 2 ha.....	0,5	x	0,4	0,8	x	0,3	x	0,3	x
2 - 3.....	0,8	x	1,2	0,8	x	0,7	x	0,6	x
3 - 5.....	2,5	x	2,3	1,5	x	3,3	x	2,3	x
5 - 7.....	4,9	x	5,4	1,1	x	8,0	x	5,4	x
7 - 10.....	12,6	x	9,8	4,1	x	20,4	x	15,3	x
10 - 15.....	26,1	x	19,4	13,2	x	31,9	x	30,3	x
15 - 20.....	18,3	x	17,1	12,8	x	16,8	x	19,8	x
20 - 30.....	19,5	x	20,9	24,8	x	12,0	x	16,8	x
30 - 50.....	9,7	x	13,8	15,8	x	4,4	x	6,4	x
50 - 100.....	2,7	x	3,5	6,4	x	0,8	x	1,5	x
100 - 200.....	1,1	x	1,6	4,9	x	0,5	x	0,5	x
200 - 500.....	0,9	x	2,4	6,4	x	0,7	x	0,5	x
500 - 1000.....	0,4	x	1,8	6,0	x	0,2	x	0,2	x
1000 ha i więcej....	0,1	x	0,4	1,5	x	0,1	x	0,0	x

TABL. 18/21/. MASZYNY DO ZBIORU ZBÓŻ I ZIELONEK W GOSPODARSTWACH ROLNYCH WEDŁUG GRUP OBSZAROWYCH UŻYTKÓW ROLNYCH (dok.)

GRUPY OBSZAROWE UŻYTKÓW ROLNYCH	Kombajny zbożowe		Silosokombajny			Przyczepy zbierające pokosy		Prasy zbierające	
	liczba	szt/100 ha upraw zbóż i rzepaku	liczba	w tym samo- bieżne	szt/100 ha upraw zielonek i kukurydzy	liczba	szt/100 ha upraw zbóż, rzepaku, zielonek i kukurydzy	liczba	szt/100 ha upraw zbóż, rzepaku, zielonek i kukurydzy

w tym GOSPODARSTWA INDYWIDUALNE

Liczba maszyn

OGÓLEM.....	7917	1,3	884	238	3,2	8264	1,3	11032	1,8
w tym:									
1 - 2 ha.....	43	0,3	4	2	2,4	27	0,2	35	0,2
2 - 3.....	51	0,3	11	2	5,5	56	0,3	55	0,3
3 - 5.....	186	0,3	18	1	2,8	277	0,5	258	0,4
5 - 7.....	395	0,5	49	3	4,0	670	0,9	604	0,8
7 - 10.....	1022	0,9	90	11	3,1	1697	1,4	1698	1,4
10 - 15.....	2105	1,6	177	35	3,4	2659	2,0	3375	2,5
15 - 20.....	1473	2,2	154	32	4,2	1403	2,0	2202	3,1
20 - 30.....	1567	2,9	191	66	4,5	1001	1,7	1868	3,2
30 - 50.....	766	2,8	125	41	4,4	365	1,2	708	2,4
50 - 100.....	189	1,8	29	15	2,9	50	0,4	145	1,2
100 - 200.....	52	1,1	9	7	0,7	18	0,3	34	0,6
200 - 500.....	43	0,7	15	11	0,7	32	0,4	33	0,4
500 - 1000.....	22	0,4	11	11	0,8	8	0,1	15	0,2
1000 ha i więcej....	3	0,3	1	1	0,1	1	0,0	2	0,1

W odsetkach

OGÓLEM.....	100,0	x	100,0	100,0	x	100,0	x	100,0	x
w tym:									
1 - 2 ha.....	0,5	x	0,5	0,8	x	0,3	x	0,3	x
2 - 3.....	0,6	x	1,2	0,8	x	0,7	x	0,5	x
3 - 5.....	2,3	x	2,0	0,4	x	3,4	x	2,3	x
5 - 7.....	5,0	x	5,5	1,3	x	8,1	x	5,5	x
7 - 10.....	12,9	x	10,2	4,6	x	20,5	x	15,4	x
10 - 15.....	26,6	x	20,0	14,7	x	32,2	x	30,6	x
15 - 20.....	18,6	x	17,4	13,4	x	17,0	x	20,0	x
20 - 30.....	19,8	x	21,6	27,7	x	12,1	x	16,9	x
30 - 50.....	9,7	x	14,1	17,2	x	4,4	x	6,4	x
50 - 100.....	2,4	x	3,3	6,3	x	0,6	x	1,3	x
100 - 200.....	0,7	x	1,0	2,9	x	0,2	x	0,3	x
200 - 500.....	0,5	x	1,7	4,6	x	0,4	x	0,3	x
500 - 1000.....	0,3	x	1,2	4,6	x	0,1	x	0,1	x
1000 ha i więcej....	0,0	x	0,1	0,4	x	0,0	x	0,0	x

**TABL. 19/22/. MASZYNY DO UPRAW OKOPOWYCH, WARZYW I OWOCÓW
W GOSPODARSTWACH ROLNYCH WEDŁUG GRUP OBSZAROWYCH
UŻYTKÓW ROLNYCH**

GRUPY OBSZAROWE UŻYTKÓW ROLNYCH	Sadzarki do ziemniaków		Kopaczki ciągnikowe do ziemniaków		Kombajny ziemniaczane		Kombajny buraczane		Opryskiwacze sadownicze	
	liczba	szt/100 ha upraw ziemniaków	liczba	szt/100 ha upraw ziemniaków	liczba	szt/100 ha upraw ziemniaków	liczba	szt/100 ha upraw buraków	liczba	szt/100 ha sadów i krzewów

OGÓŁEM

Liczba maszyn

OGÓŁEM.....	47003	49,5	37509	39,5	13372	14,1	1312	12,2	5005	16,8
w tym:										
1 - 2 ha.....	567	17,0	630	18,9	35	1,1	-	-	261	17,5
2 - 3.....	1091	28,4	1048	27,3	57	1,5	2	4,5	294	20,9
3 - 5.....	4555	43,9	4182	40,3	294	2,8	7	3,3	675	22,3
5 - 7.....	7488	56,3	6576	49,5	855	6,4	35	7,4	763	20,8
7 - 10.....	12138	61,1	10219	51,5	2399	12,1	122	8,7	1129	19,9
10 - 15.....	12218	57,5	9340	44,0	4435	20,9	323	12,1	1030	16,1
15 - 20.....	4907	47,6	3257	31,6	2614	25,3	293	15,5	426	13,7
20 - 30.....	2931	42,9	1689	24,7	1882	27,5	342	17,4	241	13,3
30 - 50.....	874	36,3	454	18,9	628	26,1	147	14,9	116	9,3
50 - 100.....	154	27,3	73	12,9	114	20,2	29	12,4	38	7,8
100 - 200.....	31	34,7	21	23,5	23	25,7	3	8,1	24	6,2
200 - 500.....	36	6,0	17	2,8	27	4,5	5	1,2	8	5,3
500 - 1000.....	13	4,3	3	1,0	8	2,7	1	0,5	-	-
1000 ha i więcej.....	-	-	-	-	1	12,5	3	1,4	-	-

W odsetkach

OGÓŁEM.....	100,0	x	100,0	x	100,0	x	100,0	x	100,0	x
w tym:										
1 - 2 ha.....	1,2	x	1,7	x	0,3	x	-	x	5,2	x
2 - 3.....	2,3	x	2,8	x	0,4	x	0,2	x	5,9	x
3 - 5.....	9,7	x	11,1	x	2,2	x	0,5	x	13,5	x
5 - 7.....	15,9	x	17,5	x	6,4	x	2,7	x	15,2	x
7 - 10.....	25,8	x	27,2	x	17,9	x	9,3	x	22,6	x
10 - 15.....	26,0	x	24,9	x	33,2	x	24,6	x	20,6	x
15 - 20.....	10,4	x	8,7	x	19,5	x	22,3	x	8,5	x
20 - 30.....	6,2	x	4,5	x	14,1	x	26,1	x	4,8	x
30 - 50.....	1,9	x	1,2	x	4,7	x	11,2	x	2,3	x
50 - 100.....	0,3	x	0,2	x	0,9	x	2,2	x	0,8	x
100 - 200.....	0,1	x	0,1	x	0,2	x	0,2	x	0,5	x
200 - 500.....	0,1	x	0,0	x	0,2	x	0,4	x	0,2	x
500 - 1000.....	0,0	x	0,0	x	0,1	x	0,1	x	-	x
1000 ha i więcej.....	-	x	-	x	0,0	x	0,2	x	-	x

**TABL. 19/22/. MASZYNY DO UPRAW OKOPOWYCH, WARZYW I OWOCÓW
W GOSPODARSTWACH ROLNYCH WEDŁUG GRUP OBSZAROWYCH
UŻYTKÓW ROLNYCH (dok.)**

GRUPY OBSZAROWE UŻYTKÓW ROLNYCH	Sadzarki do ziemniaków		Kopaczki ciągnikowe do ziemniaków		Kombajny ziemniaczane		Kombajny buraczane		Opryskiwacze sadownicze	
	liczba	szt/100 ha upraw ziemni- aków	liczba	szt/100 ha upraw ziemni- aków	liczba	szt/100 ha upraw ziemni- aków	liczba	szt/100 ha upraw buraków	liczba	szt/100 ha sadów i krzewów

w tym GOSPODARSTWA INDYWIDUALNE

Liczba maszyn

OGÓŁEM.....	46938	49,7	37466	39,7	13328	14,1	1307	12,5	4982	16,9
w tym:										
1 - 2 ha.....	566	17,0	630	18,9	35	1,1	-	-	261	17,5
2 - 3.....	1089	28,4	1046	27,3	54	1,4	2	4,5	294	20,9
3 - 5.....	4551	43,9	4179	40,3	292	2,8	7	3,3	675	22,3
5 - 7.....	7486	56,3	6574	49,5	854	6,4	35	7,4	762	20,8
7 - 10.....	12136	61,1	10217	51,5	2397	12,1	122	8,7	1129	19,9
10 - 15.....	12215	57,5	9336	43,9	4434	20,9	323	12,1	1030	16,1
15 - 20.....	4905	47,6	3256	31,6	2613	25,3	292	15,4	426	13,7
20 - 30.....	2928	42,9	1687	24,7	1879	27,5	342	17,4	241	13,3
30 - 50.....	867	36,1	450	18,7	626	26,0	147	14,9	115	9,3
50 - 100.....	140	27,1	63	12,2	104	20,2	29	12,5	29	7,4
100 - 200.....	23	32,0	16	22,3	20	27,8	2	7,7	13	12,7
200 - 500.....	26	7,0	11	3,0	16	4,3	5	1,7	7	5,0
500 - 1000.....	6	4,0	1	0,7	4	2,6	-	-	-	-
1000 ha i więcej.....	-	-	-	-	-	-	1	0,7	-	-

W odsetkach

OGÓŁEM.....	100,0	x	100,0	x	100,0	x	100,0	x	100,0	x
w tym:										
1 - 2 ha.....	1,2	x	1,7	x	0,3	x	-	x	5,2	x
2 - 3.....	2,3	x	2,8	x	0,4	x	0,2	x	5,9	x
3 - 5.....	9,7	x	11,2	x	2,2	x	0,5	x	13,5	x
5 - 7.....	15,9	x	17,5	x	6,4	x	2,7	x	15,3	x
7 - 10.....	25,9	x	27,3	x	18,0	x	9,3	x	22,7	x
10 - 15.....	26,0	x	24,9	x	33,3	x	24,7	x	20,7	x
15 - 20.....	10,4	x	8,7	x	19,6	x	22,3	x	8,6	x
20 - 30.....	6,2	x	4,5	x	14,1	x	26,2	x	4,8	x
30 - 50.....	1,8	x	1,2	x	4,7	x	11,2	x	2,3	x
50 - 100.....	0,3	x	0,2	x	0,8	x	2,2	x	0,6	x
100 - 200.....	0,0	x	0,0	x	0,2	x	0,2	x	0,3	x
200 - 500.....	0,1	x	0,0	x	0,1	x	0,4	x	0,1	x
500 - 1000.....	0,0	x	0,0	x	0,0	x	-	x	-	x
1000 ha i więcej.....	-	x	-	x	-	x	0,1	x	-	x

**TABL. 20/23/. MASZYNY I URZĄDZENIA DO PRODUKCJI ZWIERZĘCEJ
W GOSPODARSTWACH ROLNYCH WEDŁUG GRUP OBSZAROWYCH
UŻYTKÓW ROLNYCH**

GRUPY OBSZAROWE UŻYTKÓW ROLNYCH	Dojarki bańkowe		Dojarki rurociągowy		Konwiowe schładzarki do mleka		Zbiornikowe schładzarki do mleka	
	liczba	w szt/100 krów	liczba	w szt/100 krów	liczba	w szt/100 dojarek bańkowych	liczba	w szt/100 dojarek bańkowych i rurociągo- wych

OGÓLEM

Liczba maszyn

OGÓLEM.....	31498	12,5	619	0,2	24985	79,3	8094	25,2
w tym:								
1 - 2 ha.....	154	4,4	2	0,1	208	135,1	22	14,1
2 - 3.....	289	5,0	3	0,1	422	146,0	47	16,1
3 - 5.....	1665	8,0	25	0,1	2053	123,3	214	12,7
5 - 7.....	3815	12,1	55	0,2	4116	107,9	457	11,8
7 - 10.....	8193	15,6	110	0,2	7165	87,5	1325	16,0
10 - 15.....	9707	15,2	110	0,2	7024	72,4	2488	25,3
15 - 20.....	4224	13,1	73	0,2	2462	58,3	1633	38,0
20 - 30.....	2571	10,5	93	0,4	1222	47,5	1332	50,0
30 - 50.....	717	7,4	86	0,9	272	37,9	456	56,8
50 - 100.....	96	5,9	19	1,2	30	31,3	56	48,7
100 - 200.....	24	3,8	10	1,6	8	33,3	20	58,8
200 - 500.....	13	1,2	12	1,2	3	23,1	19	76,0
500 - 1000.....	25	1,7	20	1,3	-	-	19	42,2
1000 ha i więcej.....	5	0,7	1	0,1	-	-	6	100,0

W odsetkach

OGÓLEM.....	100,0	x	100,0	x	100,0	x	100,0	x
w tym:								
1 - 2 ha.....	0,5	x	0,3	x	0,8	x	0,3	x
2 - 3.....	0,9	x	0,5	x	1,7	x	0,6	x
3 - 5.....	5,3	x	4,0	x	8,2	x	2,6	x
5 - 7.....	12,1	x	8,9	x	16,5	x	5,6	x
7 - 10.....	26,0	x	17,8	x	28,7	x	16,4	x
10 - 15.....	30,8	x	17,8	x	28,1	x	30,7	x
15 - 20.....	13,4	x	11,8	x	9,9	x	20,2	x
20 - 30.....	8,2	x	15,0	x	4,9	x	16,5	x
30 - 50.....	2,3	x	13,9	x	1,1	x	5,6	x
50 - 100.....	0,3	x	3,1	x	0,1	x	0,7	x
100 - 200.....	0,1	x	1,6	x	0,0	x	0,2	x
200 - 500.....	0,0	x	1,9	x	0,0	x	0,2	x
500 - 1000.....	0,1	x	3,2	x	-	x	0,2	x
1000 ha i więcej.....	0,0	x	0,2	x	-	x	0,1	x

**TABL. 20/23/. MASZYNY I URZĄDZENIA DO PRODUKCJI ZWIERZĘCEJ
W GOSPODARSTWACH ROLNYCH WEDŁUG GRUP OBSZAROWYCH
UŻYTKÓW ROLNYCH (dok.)**

GRUPY OBSZAROWE UŻYTKÓW ROLNYCH	Dojarki bańkowe		Dojarki rurociągowy		Konwiowe schładzarki do mleka		Zbiornikowe schładzarki do mleka	
	liczba	w szt/100 krów	liczba	w szt/100 krów	liczba	w szt/100 dojarek bańkowych	liczba	w szt/100 dojarek bańkowych i rurociągo- wych

w tym GOSPODARSTWA INDYWIDUALNE

Liczba maszyn

OGÓLEM.....	31460	12,6	605	0,2	24980	79,4	8066	25,2
w tym:								
1 - 2 ha.....	154	4,4	2	0,1	208	135,1	22	14,1
2 - 3.....	289	5,0	3	0,1	422	146,0	47	16,1
3 - 5.....	1665	8,0	25	0,1	2053	123,3	214	12,7
5 - 7.....	3815	12,1	55	0,2	4116	107,9	457	11,8
7 - 10.....	8192	15,6	110	0,2	7165	87,5	1325	16,0
10 - 15.....	9707	15,2	110	0,2	7024	72,4	2488	25,3
15 - 20.....	4224	13,1	73	0,2	2462	58,3	1633	38,0
20 - 30.....	2571	10,5	93	0,4	1222	47,5	1332	50,0
30 - 50.....	715	7,4	86	0,9	271	37,9	456	56,9
50 - 100.....	94	6,2	17	1,1	29	30,9	53	47,7
100 - 200.....	14	3,1	7	1,6	6	42,9	15	71,4
200 - 500.....	11	1,5	8	1,1	2	18,2	12	63,2
500 - 1000.....	7	0,9	15	1,9	-	-	10	45,5
1000 ha i więcej.....	2	0,5	1	0,2	-	-	2	66,7

W odsetkach

OGÓLEM.....	100,0	x	100,0	x	100,0	x	100,0	x
w tym:								
1 - 2 ha.....	0,5	x	0,3	x	0,8	x	0,3	x
2 - 3.....	0,9	x	0,5	x	1,7	x	0,6	x
3 - 5.....	5,3	x	4,1	x	8,2	x	2,7	x
5 - 7.....	12,1	x	9,1	x	16,5	x	5,7	x
7 - 10.....	26,0	x	18,2	x	28,7	x	16,4	x
10 - 15.....	30,9	x	18,2	x	28,1	x	30,8	x
15 - 20.....	13,4	x	12,1	x	9,9	x	20,2	x
20 - 30.....	8,2	x	15,4	x	4,9	x	16,5	x
30 - 50.....	2,3	x	14,2	x	1,1	x	5,7	x
50 - 100.....	0,3	x	2,8	x	0,1	x	0,7	x
100 - 200.....	0,0	x	1,2	x	0,0	x	0,2	x
200 - 500.....	0,0	x	1,3	x	0,0	x	0,1	x
500 - 1000.....	0,0	x	2,5	x	-	x	0,1	x
1000 ha i więcej.....	0,0	x	0,2	x	-	x	0,0	x

**IV. BUDYNKI I BUDOWLE. INFRASTRUKTURA I TECHNICZNE ŚRODKI
PRODUKCJI W GOSPODARSTWACH ROLNYCH - PRZEKRÓJ GMINNY**

**TABL. 21/24/. POWIERZCHNIA I STOPIEŃ WYKORZYSTANIA OBÓR
W GOSPODARSTWACH ROLNYCH**

WYSZCZEGÓLNIENIE	Powierzchnia w m ²				Stoپیء wykorzystania w %			
	ogółem	wykorzystana na działalność		nie wykorzystana	ogółem	wykorzystana na działalność		nie wykorzystana
		rolniczą	poza-rolniczą			rolniczą	poza-rolniczą	
OGÓŁEM								
OGÓŁEM.....	7746706	6300730	97909	1348067	100,0	81,3	1,3	17,4
Podregion łódzki.....	3529113	2854342	42721	632050	100,0	80,9	1,2	17,9
powiat brzeziński.....	165150	136865	2316	25969	100,0	82,9	1,4	15,7
m. Brzeziny.....	6778	5077	60	1641	100,0	74,9	0,9	24,2
gm. Brzeziny.....	45815	38756	943	6116	100,0	84,6	2,1	13,3
gm. Dmosin.....	49159	40299	589	8271	100,0	82,0	1,2	16,8
gm. Jeżów.....	38817	32569	464	5784	100,0	83,9	1,2	14,9
gm. Rogów.....	24581	20164	260	4157	100,0	82,0	1,1	16,9
powiat kutnowski.....	429647	335724	4083	89840	100,0	78,1	1,0	20,9
m. Kutno.....	6440	3903	152	2385	100,0	60,6	2,4	37,0
gm. Bedlno.....	64902	52177	479	12246	100,0	80,4	0,7	18,9
gm. Dąbrowice.....	32558	29045	70	3443	100,0	89,2	0,2	10,6
gm. Krośniewice.....	56992	38670	210	18112	100,0	67,9	0,4	31,8
miasto.....	441	121	-	320	100,0	27,4	-	72,6
obszar wiejski.....	56551	38549	210	17792	100,0	68,2	0,4	31,5
gm. Krzyżanów.....	46810	36344	522	9944	100,0	77,6	1,1	21,2
gm. Kutno.....	69723	46627	752	22344	100,0	66,9	1,1	32,0
gm. Łanięta.....	15350	12181	60	3109	100,0	79,4	0,4	20,3
gm. Nowe Ostrowy.....	18245	16039	591	1615	100,0	87,9	3,2	8,9
gm. Oporów.....	34776	29311	231	5234	100,0	84,3	0,7	15,1
gm. Strzelce.....	42289	36433	200	5656	100,0	86,2	0,5	13,4
gm. Żychlin.....	41562	34994	816	5752	100,0	84,2	2,0	13,8
miasto.....	2404	1254	295	855	100,0	52,2	12,3	35,6
obszar wiejski.....	39158	33740	521	4897	100,0	86,2	1,3	12,5
powiat łaski.....	252193	198389	5417	48387	100,0	78,7	2,1	19,2
gm. Buczek.....	39726	29910	770	9046	100,0	75,3	1,9	22,8
gm. Łask.....	52950	39647	1597	11706	100,0	74,9	3,0	22,1
miasto.....	1908	1113	162	633	100,0	58,3	8,5	33,2
obszar wiejski.....	51042	38534	1435	11073	100,0	75,5	2,8	21,7
gm. Sędziejowice.....	42396	31428	1420	9548	100,0	74,1	3,3	22,5
gm. Widawa.....	67878	53672	1077	13129	100,0	79,1	1,6	19,3
gm. Wodzierady.....	49243	43732	553	4958	100,0	88,8	1,1	10,1
powiat łęczycki.....	389017	322518	4051	62448	100,0	82,9	1,0	16,1
m. Łęczyca.....	1021	311	126	584	100,0	30,5	12,3	57,2
gm. Daszyna.....	45793	31316	59	14418	100,0	68,4	0,1	31,5
gm. Góra Świętej Małgorzaty.....	64681	54901	801	8979	100,0	84,9	1,2	13,9
gm. Grabów.....	60843	53398	1123	6322	100,0	87,8	1,8	10,4
gm. Łęczyca.....	61737	54000	914	6823	100,0	87,5	1,5	11,1
gm. Piątek.....	72815	58772	155	13888	100,0	80,7	0,2	19,1
gm. Świnice Warckie.....	38995	32893	143	5959	100,0	84,4	0,4	15,3
gm. Witonia.....	43132	36927	730	5475	100,0	85,6	1,7	12,7

**TABL. 21/24/. POWIERZCHNIA I STOPIEŃ WYKORZYSTANIA OBÓR
W GOSPODARSTWACH ROLNYCH (cd.)**

WYSZCZEGÓLNIENIE	Powierzchnia w m ²				Stopecz wykorzystania w %			
	ogółem	wykorzystana na dziaćalność		nie wykorzystana	ogółem	wykorzystana na dziaćalność		nie wykorzystana
		rolniczą	poza-rolniczą			rolniczą	poza-rolniczą	
OGÓLEM (cd.)								
Podregion łódzki (cd.)								
powiat łódzki wschodni.....	177706	140771	1606	35329	100,0	79,2	0,9	19,9
gm. Andrespol.....	5181	4230	169	782	100,0	81,6	3,3	15,1
gm. Brójce.....	15922	13290	30	2602	100,0	83,5	0,2	16,3
gm. Koluszki.....	40997	32768	443	7786	100,0	79,9	1,1	19,0
miasto.....	1406	1131	50	225	100,0	80,4	3,6	16,0
obszar wiejski.....	39591	31637	393	7561	100,0	79,9	1,0	19,1
gm. Nowosolna.....	15295	11926	186	3183	100,0	78,0	1,2	20,8
gm. Rzgów.....	33491	19428	677	13386	100,0	58,0	2,0	40,0
gm. Tuszyn.....	66820	59129	101	7590	100,0	88,5	0,2	11,4
miasto.....	4825	3208	35	1582	100,0	66,5	0,7	32,8
obszar wiejski.....	61995	55921	66	6008	100,0	90,2	0,1	9,7
powiat pabianicki.....	169825	126993	4104	38728	100,0	74,8	2,4	22,8
m. Konstantynów Łódzki.....	8374	4832	269	3273	100,0	57,7	3,2	39,1
m. Pabianice.....	5677	3821	56	1800	100,0	67,3	1,0	31,7
gm. Dłutów.....	32259	23811	354	8094	100,0	73,8	1,1	25,1
gm. Dobroń.....	32918	24490	1628	6800	100,0	74,4	4,9	20,7
gm. Ksawerów.....	5277	3374	275	1628	100,0	63,9	5,2	30,9
gm. Lutomiersk.....	48396	39764	1103	7529	100,0	82,2	2,3	15,6
gm. Pabianice.....	36924	26901	419	9604	100,0	72,9	1,1	26,0
powiat poddębicki.....	352304	299136	2306	50862	100,0	84,9	0,7	14,4
gm. Dalików.....	38372	33668	421	4283	100,0	87,7	1,1	11,2
gm. Pęczniew.....	42308	38036	402	3870	100,0	89,9	1,0	9,1
gm. Poddębice.....	87576	75790	756	11030	100,0	86,5	0,9	12,6
miasto.....	894	623	40	231	100,0	69,7	4,5	25,8
obszar wiejski.....	86682	75167	716	10799	100,0	86,7	0,8	12,5
gm. Uniejów.....	52110	42524	50	9536	100,0	81,6	0,1	18,3
miasto.....	7829	4621	30	3178	100,0	59,0	0,4	40,6
obszar wiejski.....	44281	37903	20	6358	100,0	85,6	0,0	14,4
gm. Wartkowie.....	55363	47628	425	7310	100,0	86,0	0,8	13,2
gm. Zadzim.....	76575	61490	252	14833	100,0	80,3	0,3	19,4
powiat sieradzki.....	555842	471372	5556	78914	100,0	84,8	1,0	14,2
m. Sieradz.....	20415	15516	245	4654	100,0	76,0	1,2	22,8
gm. Błaszki.....	102255	80571	1024	20660	100,0	78,8	1,0	20,2
miasto.....	370	260	20	90	100,0	70,3	5,4	24,3
obszar wiejski.....	101885	80311	1004	20570	100,0	78,8	1,0	20,2
gm. Brąszewice.....	41082	34913	576	5593	100,0	85,0	1,4	13,6
gm. Brzeźnio.....	45985	41524	130	4331	100,0	90,3	0,3	9,4
gm. Burzenin.....	34863	27990	578	6295	100,0	80,3	1,7	18,1
gm. Goszczanów.....	50266	46502	-	3764	100,0	92,5	-	7,5
gm. Klonowa.....	25635	23059	43	2533	100,0	90,0	0,2	9,9
gm. Sieradz.....	52648	45262	760	6626	100,0	86,0	1,4	12,6
gm. Warta.....	80281	67185	1014	12082	100,0	83,7	1,3	15,0
miasto.....	1438	752	254	432	100,0	52,3	17,7	30,0
obszar wiejski.....	78843	66433	760	11650	100,0	84,3	1,0	14,8
gm. Wróblew.....	46020	39739	464	5817	100,0	86,4	1,0	12,6
gm. Złoczew.....	56392	49111	722	6559	100,0	87,1	1,3	11,6
miasto.....	8421	6688	225	1508	100,0	79,4	2,7	17,9
obszar wiejski.....	47971	42423	497	5051	100,0	88,4	1,0	10,5

**TABL. 21/24/. POWIERZCHNIA I STOPIEŃ WYKORZYSTANIA OBÓR
W GOSPODARSTWACH ROLNYCH (cd.)**

WYSZCZEGÓLNIENIE	Powierzchnia w m ²				Stożenie wykorzystania w %			
	ogółem	wykorzystana na działalność		nie wykorzy- stana	ogółem	wykorzystana na działalność		nie wykorzy- stana
		rolniczą	poza- rolniczą			rolniczą	poza- rolniczą	
OGÓLEM (cd.)								
Podregion łódzki (dok.)								
powiat wieluński.....	422443	340526	3237	78680	100,0	80,6	0,8	18,6
gm. Biała.....	31698	25989	412	5297	100,0	82,0	1,3	16,7
gm. Czarnożyły.....	28576	22981	116	5479	100,0	80,4	0,4	19,2
gm. Konopnica.....	42544	34435	154	7955	100,0	80,9	0,4	18,7
gm. Mokrsko.....	46790	37379	516	8895	100,0	79,9	1,1	19,0
gm. Osjaków.....	36748	29364	248	7136	100,0	79,9	0,7	19,4
gm. Ostrówek.....	52678	42692	134	9852	100,0	81,0	0,3	18,7
gm. Pątnów.....	44047	38105	348	5594	100,0	86,5	0,8	12,7
gm. Skomlin.....	25329	18999	230	6100	100,0	75,0	0,9	24,1
gm. Wieluń.....	68612	54496	840	13276	100,0	79,4	1,2	19,3
miasto.....	3460	1936	151	1373	100,0	56,0	4,4	39,7
obszar wiejski.....	65152	52560	689	11903	100,0	80,7	1,1	18,3
gm. Wierzchlas.....	45421	36086	239	9096	100,0	79,4	0,5	20,0
powiat wierszowski.....	198439	153565	3692	41182	100,0	77,4	1,9	20,8
gm. Bolesławiec.....	26259	21045	391	4823	100,0	80,1	1,5	18,4
gm. Czastary.....	27787	21500	450	5837	100,0	77,4	1,6	21,0
gm. Galewice.....	38176	27760	657	9759	100,0	72,7	1,7	25,6
gm. Lututów.....	43262	36784	319	6159	100,0	85,0	0,7	14,2
gm. Lubnice.....	14459	10530	230	3699	100,0	72,8	1,6	25,6
gm. Sokolniki.....	23708	18220	927	4561	100,0	76,9	3,9	19,2
gm. Wieruszów.....	24788	17726	718	6344	100,0	71,5	2,9	25,6
miasto.....	842	467	45	330	100,0	55,5	5,3	39,2
obszar wiejski.....	23946	17259	673	6014	100,0	72,1	2,8	25,1
powiat zduńskowski.....	121897	95972	1834	24091	100,0	78,7	1,5	19,8
m. Zduńska Wola.....	4152	2208	407	1537	100,0	53,2	9,8	37,0
gm. Szadek.....	58533	48790	472	9271	100,0	83,4	0,8	15,8
miasto.....	7341	6193	288	860	100,0	84,4	3,9	11,7
obszar wiejski.....	51192	42597	184	8411	100,0	83,2	0,4	16,4
gm. Zapolice.....	23082	17379	85	5618	100,0	75,3	0,4	24,3
gm. Zduńska Wola.....	36130	27595	870	7665	100,0	76,4	2,4	21,2
powiat zgierski.....	294650	232511	4519	57620	100,0	78,9	1,5	19,6
m. Głowno.....	4888	2678	84	2126	100,0	54,8	1,7	43,5
m. Ozorków.....	4741	3961	-	780	100,0	83,5	-	16,5
m. Zgierz.....	9840	5178	381	4281	100,0	52,6	3,9	43,5
gm. Aleksandrów Łódzki.....	34562	25798	1011	7753	100,0	74,6	2,9	22,4
miasto.....	4651	2251	315	2085	100,0	48,4	6,8	44,8
obszar wiejski.....	29911	23547	696	5668	100,0	78,7	2,3	18,9
gm. Głowno.....	51005	43242	917	6846	100,0	84,8	1,8	13,4
gm. Ozorków.....	39108	35639	144	3325	100,0	91,1	0,4	8,5
gm. Parzęczew.....	29125	25674	183	3268	100,0	88,2	0,6	11,2
gm. Stryków.....	61093	47433	781	12879	100,0	77,6	1,3	21,1
miasto.....	2009	1211	50	748	100,0	60,3	2,5	37,2
obszar wiejski.....	59084	46222	731	12131	100,0	78,2	1,2	20,5
gm. Zgierz.....	60288	42908	1018	16362	100,0	71,2	1,7	27,1

**TABL. 21/24/. POWIERZCHNIA I STOPIEŃ WYKORZYSTANIA OBÓR
W GOSPODARSTWACH ROLNYCH (cd.)**

WYSZCZEGÓLNIENIE	Powierzchnia w m ²				Stopecz wykorzystania w %			
	ogółem	wykorzystana na dziaćalność		nie wykorzystana	ogółem	wykorzystana na dziaćalność		nie wykorzystana
		rolniczą	poza-rolniczą			rolniczą	poza-rolniczą	
OGÓLEM (cd.)								
Podregion piotrkwoskierniewicki.....	4170342	3415875	53721	700746	100,0	81,9	1,3	16,8
powiat bełchatowski.....	306722	232007	5731	68984	100,0	75,6	1,9	22,5
m. Bełchatów.....	5843	3625	245	1973	100,0	62,0	4,2	33,8
gm. Bełchatów.....	50291	36211	501	13579	100,0	72,0	1,0	27,0
gm. Druzbice.....	49715	38474	954	10287	100,0	77,4	1,9	20,7
gm. Kleszczów.....	24378	18458	209	5711	100,0	75,7	0,9	23,4
gm. Kluki.....	22521	15571	973	5977	100,0	69,1	4,3	26,5
gm. Rusiec.....	64605	53427	598	10580	100,0	82,7	0,9	16,4
gm. Szczerców.....	34783	26179	1963	6641	100,0	75,3	5,6	19,1
gm. Żelów.....	54586	40062	288	14236	100,0	73,4	0,5	26,1
miasto.....	3442	2052	30	1360	100,0	59,6	0,9	39,5
obszar wiejski.....	51144	38010	258	12876	100,0	74,3	0,5	25,2
powiat łowicki.....	626675	551994	4281	70400	100,0	88,1	0,7	11,2
m. Łowicz.....	6387	4456	224	1707	100,0	69,8	3,5	26,7
gm. Bielawy.....	90696	83535	649	6512	100,0	92,1	0,7	7,2
gm. Chaćno.....	62941	59091	140	3710	100,0	93,9	0,2	5,9
gm. Domaniewice.....	39541	33758	336	5447	100,0	85,4	0,8	13,8
gm. Kiernozia.....	29326	25315	63	3948	100,0	86,3	0,2	13,5
gm. Kocierzew Południowy	72396	68108	259	4029	100,0	94,1	0,4	5,6
gm. Łowicz.....	81753	70509	713	10531	100,0	86,2	0,9	12,9
gm. Łyszkowice.....	66266	54925	1136	10205	100,0	82,9	1,7	15,4
gm. Nieborów.....	46484	34689	420	11375	100,0	74,6	0,9	24,5
gm. Zduny.....	130885	117608	341	12936	100,0	89,9	0,3	9,9
powiat opoczyński.....	509629	425125	7099	77405	100,0	83,4	1,4	15,2
gm. Białaczów.....	51874	37869	1175	12830	100,0	73,0	2,3	24,7
gm. Drzewica.....	65230	56475	638	8117	100,0	86,6	1,0	12,4
miasto.....	2590	1799	70	721	100,0	69,5	2,7	27,8
obszar wiejski.....	62640	54676	568	7396	100,0	87,3	0,9	11,8
gm. Mniszków.....	60710	49909	690	10111	100,0	82,2	1,1	16,7
gm. Opoczno.....	121585	105494	1875	14216	100,0	86,8	1,5	11,7
miasto.....	17347	14598	222	2527	100,0	84,2	1,3	14,6
obszar wiejski.....	104238	90896	1653	11689	100,0	87,2	1,6	11,2
gm. Paradyż.....	53213	46937	205	6071	100,0	88,2	0,4	11,4
gm. Poświętne.....	30885	25238	212	5435	100,0	81,7	0,7	17,6
gm. Sławno.....	57325	50097	1103	6125	100,0	87,4	1,9	10,7
gm. Żarnów.....	68807	53106	1201	14500	100,0	77,2	1,7	21,1
powiat pajęczański.....	320204	244638	5245	70321	100,0	76,4	1,6	22,0
gm. Działoszyn.....	43728	27678	1075	14975	100,0	63,3	2,5	34,2
miasto.....	527	261	36	230	100,0	49,5	6,8	43,6
obszar wiejski.....	43201	27417	1039	14745	100,0	63,5	2,4	34,1
gm. Kielczyglów.....	48575	42874	465	5236	100,0	88,3	1,0	10,8
gm. Nowa Brzeźnica.....	14259	8916	215	5128	100,0	62,5	1,5	36,0

**TABL. 21/24/. POWIERZCHNIA I STOPIEŃ WYKORZYSTANIA OBÓR
W GOSPODARSTWACH ROLNYCH (cd.)**

WYSZCZEGÓLNIENIE	Powierzchnia w m ²				Stożenie wykorzystania w %			
	ogółem	wykorzystana na działalność		nie wykorzystana	ogółem	wykorzystana na działalność		nie wykorzystana
		rolniczą	poza-rolniczą			rolniczą	poza-rolniczą	
OGÓLEM (cd.)								
Podregion piotrkowsko-skierniewicki (cd.)								
powiat pajęczański (dok.)								
gm. Pajęczno.....	41132	29682	1162	10288	100,0	72,2	2,8	25,0
miasto.....	7475	4859	681	1935	100,0	65,0	9,1	25,9
obszar wiejski.....	33657	24823	481	8353	100,0	73,8	1,4	24,8
gm. Rzęśnia.....	45292	38191	539	6562	100,0	84,3	1,2	14,5
gm. Siemkowice.....	40633	32841	487	7305	100,0	80,8	1,2	18,0
gm. Strzelce Wielkie.....	39159	29576	334	9249	100,0	75,5	0,9	23,6
gm. Sulmierzyce.....	47426	34880	968	11578	100,0	73,5	2,0	24,4
powiat piotrkowski.....	651151	540677	6836	103638	100,0	83,0	1,0	15,9
gm. Aleksandrów.....	61103	43739	709	16655	100,0	71,6	1,2	27,3
gm. Czarnocin.....	28928	25754	257	2917	100,0	89,0	0,9	10,1
gm. Gorzkowice.....	45392	34838	399	10155	100,0	76,7	0,9	22,4
gm. Grabica.....	45610	39257	69	6284	100,0	86,1	0,2	13,8
gm. Łęki Szlacheckie.....	39415	33218	148	6049	100,0	84,3	0,4	15,3
gm. Moszczenica.....	68510	55082	744	12684	100,0	80,4	1,1	18,5
gm. Ręczno.....	38131	32301	333	5497	100,0	84,7	0,9	14,4
gm. Rozprza.....	83459	69689	1179	12591	100,0	83,5	1,4	15,1
gm. Sulejów.....	73323	63242	878	9203	100,0	86,3	1,2	12,6
miasto.....	4299	2450	78	1771	100,0	57,0	1,8	41,2
obszar wiejski.....	69024	60792	800	7432	100,0	88,1	1,2	10,8
gm. Wola Krzysztoporska.....	102131	89661	1558	10912	100,0	87,8	1,5	10,7
gm. Wolbórz.....	65149	53896	562	10691	100,0	82,7	0,9	16,4
powiat radomszczański.....	567946	429146	7196	131604	100,0	75,6	1,3	23,2
m. Radomsko.....	14877	9006	294	5577	100,0	60,5	2,0	37,5
gm. Dobryczyce.....	25919	15703	548	9668	100,0	60,6	2,1	37,3
gm. Gidle.....	44730	26800	273	17657	100,0	59,9	0,6	39,5
gm. Gomunice.....	16968	9918	110	6940	100,0	58,5	0,6	40,9
gm. Kamieńsk.....	26942	19196	507	7239	100,0	71,2	1,9	26,9
miasto.....	4058	2095	130	1833	100,0	51,6	3,2	45,2
obszar wiejski.....	22884	17101	377	5406	100,0	74,7	1,6	23,6
gm. Kobbie Wielkie.....	45680	35300	583	9797	100,0	77,3	1,3	21,4
gm. Kodrąb.....	44042	36403	155	7484	100,0	82,7	0,4	17,0
gm. Łgota Wielka.....	36230	28561	470	7199	100,0	78,8	1,3	19,9
gm. Ładzice.....	30821	23466	215	7140	100,0	76,1	0,7	23,2
gm. Masłowice.....	59586	52780	410	6396	100,0	88,6	0,7	10,7
gm. Przedbórz.....	52151	40375	967	10809	100,0	77,4	1,9	20,7
miasto.....	1731	1305	10	416	100,0	75,4	0,6	24,0
obszar wiejski.....	50420	39070	957	10393	100,0	77,5	1,9	20,6
gm. Radomsko.....	27894	18668	816	8410	100,0	66,9	2,9	30,1
gm. Wielgomłyny.....	65212	56900	165	8147	100,0	87,3	0,3	12,5
gm. Żytno.....	76894	56070	1683	19141	100,0	72,9	2,2	24,9

**TABL. 21/24/. POWIERZCHNIA I STOPIEŃ WYKORZYSTANIA OBÓR
W GOSPODARSTWACH ROLNYCH (cd.)**

WYSZCZEGÓLNIENIE	Powierzchnia w m ²				Stopecz wykorzystania w %			
	ogółem	wykorzystana na działałność		nie wykorzystana	ogółem	wykorzystana na działałność		nie wykorzystana
		rolniczą	poza-rolniczą			rolniczą	poza-rolniczą	
OGÓLEM (dok.)								
Podregion piotrkowsko-skierniewicki (dok.)								
powiat rawski.....	306976	257156	3503	46317	100,0	83,8	1,1	15,1
m. Rawa Mazowiecka.....	3933	2677	220	1036	100,0	68,1	5,6	26,3
gm. Biała Rawska.....	86684	72399	1042	13243	100,0	83,5	1,2	15,3
miasto.....	3514	2328	156	1030	100,0	66,2	4,4	29,3
obszar wiejski.....	83170	70071	886	12213	100,0	84,3	1,1	14,7
gm. Cielądz.....	53062	46781	444	5837	100,0	88,2	0,8	11,0
gm. Rawa Mazowiecka.....	77518	64258	1063	12197	100,0	82,9	1,4	15,7
gm. Regnów.....	27455	22759	288	4408	100,0	82,9	1,0	16,1
gm. Sadkowiec.....	58324	48282	446	9596	100,0	82,8	0,8	16,5
powiat skierniewicki.....	436249	374107	6996	55146	100,0	85,8	1,6	12,6
gm. Bolimów.....	34381	27284	808	6289	100,0	79,4	2,4	18,3
gm. Głuchów.....	134739	127936	960	5843	100,0	95,0	0,7	4,3
gm. Godzianów.....	35562	32777	340	2445	100,0	92,2	1,0	6,9
gm. Kowiesy.....	26230	19381	254	6595	100,0	73,9	1,0	25,1
gm. Lipce Reymontowskie	41109	34117	382	6610	100,0	83,0	0,9	16,1
gm. Maków.....	44689	34419	1849	8421	100,0	77,0	4,1	18,8
gm. Nowy Kawęczyn.....	49381	42285	497	6599	100,0	85,6	1,0	13,4
gm. Skierniewice.....	45407	34024	1729	9654	100,0	74,9	3,8	21,3
gm. Słupia.....	24751	21884	177	2690	100,0	88,4	0,7	10,9
powiat tomaszowski.....	420112	345001	5509	69602	100,0	82,1	1,3	16,6
m. Tomaszów Mazowiecki	10628	5320	1044	4264	100,0	50,1	9,8	40,1
gm. Będków.....	34141	32484	116	1541	100,0	95,1	0,3	4,5
gm. Budziszewice.....	21835	16621	401	4813	100,0	76,1	1,8	22,0
gm. Czerniewice.....	61822	52261	1103	8458	100,0	84,5	1,8	13,7
gm. Inowódz.....	20706	14266	540	5900	100,0	68,9	2,6	28,5
gm. Lubochnia.....	38489	30210	300	7979	100,0	78,5	0,8	20,7
gm. Rokiciny.....	45527	38042	758	6727	100,0	83,6	1,7	14,8
gm. Rzeczyca.....	56195	50453	337	5405	100,0	89,8	0,6	9,6
gm. Tomaszów Mazowiecki	52636	41353	276	11007	100,0	78,6	0,5	20,9
gm. Ujazd.....	29962	23026	214	6722	100,0	76,9	0,7	22,4
gm. Żelechlinek.....	48171	40965	420	6786	100,0	85,0	0,9	14,1
powiat m. Piotrków Trybunalski.....	18496	13512	912	4072	100,0	73,1	4,9	22,0
powiat m. Skierniewice.....	6182	2512	413	3257	100,0	40,6	6,7	52,7
Podregion m. Łódź.....	47251	30513	1467	15271	100,0	64,6	3,1	32,3
powiat m. Łódź.....	47251	30513	1467	15271	100,0	64,6	3,1	32,3

**TABL. 21/24/. POWIERZCHNIA I STOPIEŃ WYKORZYSTANIA OBÓR
W GOSPODARSTWACH ROLNYCH (cd.)**

WYSZCZEGÓLNIENIE	Powierzchnia w m ²				Stożenie wykorzystania w %			
	ogółem	wykorzystana na działalność		nie wykorzystana	ogółem	wykorzystana na działalność		nie wykorzystana
		rolniczą	poza-rolniczą			rolniczą	poza-rolniczą	
w tym GOSPODARSTWA INDYWIDUALNE								
OGÓLEM.....	7615284	6220915	97909	1296460	100,0	81,7	1,3	17,0
Podregion łódzki.....	3452498	2814318	42721	595459	100,0	81,5	1,2	17,2
powiat brzeziński.....	164880	136595	2316	25969	100,0	82,8	1,4	15,8
m. Brzeziny.....	6778	5077	60	1641	100,0	74,9	0,9	24,2
gm. Brzeziny.....	45815	38756	943	6116	100,0	84,6	2,1	13,3
gm. Dmosin.....	49159	40299	589	8271	100,0	82,0	1,2	16,8
gm. Jezów.....	38547	32299	464	5784	100,0	83,8	1,2	15,0
gm. Rogów.....	24581	20164	260	4157	100,0	82,0	1,1	16,9
powiat kutnowski.....	382353	313689	4083	64581	100,0	82,0	1,1	16,9
m. Kutno.....	6440	3903	152	2385	100,0	60,6	2,4	37,0
gm. Bedno.....	64902	52177	479	12246	100,0	80,4	0,7	18,9
gm. Dąbrowice.....	32558	29045	70	3443	100,0	89,2	0,2	10,6
gm. Krośniewice.....	45588	37590	210	7788	100,0	82,5	0,5	17,1
miasto.....	441	121	-	320	100,0	27,4	-	72,6
obszar wiejski.....	45147	37469	210	7468	100,0	83,0	0,5	16,5
gm. Krzyżanów.....	34195	28664	522	5009	100,0	83,8	1,5	14,6
gm. Kutno.....	49723	36627	752	12344	100,0	73,7	1,5	24,8
gm. Łanięta.....	15350	12181	60	3109	100,0	79,4	0,4	20,3
gm. Nowe Ostrowy.....	18245	16039	591	1615	100,0	87,9	3,2	8,9
gm. Oporów.....	34776	29311	231	5234	100,0	84,3	0,7	15,1
gm. Strzelce.....	39014	33158	200	5656	100,0	85,0	0,5	14,5
gm. Żychlin.....	41562	34994	816	5752	100,0	84,2	2,0	13,8
miasto.....	2404	1254	295	855	100,0	52,2	12,3	35,6
obszar wiejski.....	39158	33740	521	4897	100,0	86,2	1,3	12,5
powiat łaski.....	251993	198369	5417	48207	100,0	78,7	2,1	19,1
gm. Buczek.....	39726	29910	770	9046	100,0	75,3	1,9	22,8
gm. Łask.....	52930	39627	1597	11706	100,0	74,9	3,0	22,1
miasto.....	1908	1113	162	633	100,0	58,3	8,5	33,2
obszar wiejski.....	51022	38514	1435	11073	100,0	75,5	2,8	21,7
gm. Sędziejowice.....	42216	31428	1420	9368	100,0	74,4	3,4	22,2
gm. Widawa.....	67878	53672	1077	13129	100,0	79,1	1,6	19,3
gm. Wodzierady.....	49243	43732	553	4958	100,0	88,8	1,1	10,1
powiat łęczycki.....	387285	322518	4051	60716	100,0	83,3	1,0	15,7
m. Łęczyca.....	1021	311	126	584	100,0	30,5	12,3	57,2
gm. Daszyna.....	45793	31316	59	14418	100,0	68,4	0,1	31,5
gm. Góra Świętej Małgorzaty	64681	54901	801	8979	100,0	84,9	1,2	13,9
gm. Grabów.....	60843	53398	1123	6322	100,0	87,8	1,8	10,4
gm. Łęczyca.....	60005	54000	914	5091	100,0	90,0	1,5	8,5
gm. Piątek.....	72815	58772	155	13888	100,0	80,7	0,2	19,1
gm. Świnice Warckie.....	38995	32893	143	5959	100,0	84,4	0,4	15,3
gm. Witonia.....	43132	36927	730	5475	100,0	85,6	1,7	12,7

**TABL. 21/24/. POWIERZCHNIA I STOPIEŃ WYKORZYSTANIA OBÓR
W GOSPODARSTWACH ROLNYCH (cd.)**

WYSZCZEGÓLNIENIE	Powierzchnia w m ²				Stopecz wykorzystania w %			
	ogółem	wykorzystana na działalność		nie wykorzy- stana	ogółem	wykorzystana na działalność		nie wykorzy- stana
		rolniczą	poza- rolniczą			rolniczą	poza- rolniczą	
w tym GOSPODARSTWA INDYWIDUALNE (cd.)								
Podregion łódzki (cd.)								
powiat łódzki wschodni.....	177706	140771	1606	35329	100,0	79,2	0,9	19,9
gm. Andropol.....	5181	4230	169	782	100,0	81,6	3,3	15,1
gm. Brójce.....	15922	13290	30	2602	100,0	83,5	0,2	16,3
gm. Koluszki.....	40997	32768	443	7786	100,0	79,9	1,1	19,0
miasto.....	1406	1131	50	225	100,0	80,4	3,6	16,0
obszar wiejski.....	39591	31637	393	7561	100,0	79,9	1,0	19,1
gm. Nowosolna.....	15295	11926	186	3183	100,0	78,0	1,2	20,8
gm. Rzgów.....	33491	19428	677	13386	100,0	58,0	2,0	40,0
gm. Tuszyń.....	66820	59129	101	7590	100,0	88,5	0,2	11,4
miasto.....	4825	3208	35	1582	100,0	66,5	0,7	32,8
obszar wiejski.....	61995	55921	66	6008	100,0	90,2	0,1	9,7
powiat pabianicki.....	163013	125333	4104	33576	100,0	76,9	2,5	20,6
m. Konstancynów Łódzki.....	5162	3672	269	1221	100,0	71,1	5,2	23,7
m. Pabianice.....	5677	3821	56	1800	100,0	67,3	1,0	31,7
gm. Dłutów.....	32259	23811	354	8094	100,0	73,8	1,1	25,1
gm. Dobroń.....	32918	24490	1628	6800	100,0	74,4	4,9	20,7
gm. Ksawerów.....	5277	3374	275	1628	100,0	63,9	5,2	30,9
gm. Lutomiersk.....	47396	39264	1103	7029	100,0	82,8	2,3	14,8
gm. Pabianice.....	34324	26901	419	7004	100,0	78,4	1,2	20,4
powiat poddębicki.....	350384	297216	2306	50862	100,0	84,8	0,7	14,5
gm. Dalików.....	38372	33668	421	4283	100,0	87,7	1,1	11,2
gm. Pęczniew.....	42308	38036	402	3870	100,0	89,9	1,0	9,1
gm. Poddębice.....	85656	73870	756	11030	100,0	86,2	0,9	12,9
miasto.....	894	623	40	231	100,0	69,7	4,5	25,8
obszar wiejski.....	84762	73247	716	10799	100,0	86,4	0,8	12,7
gm. Uniejów.....	52110	42524	50	9536	100,0	81,6	0,1	18,3
miasto.....	7829	4621	30	3178	100,0	59,0	0,4	40,6
obszar wiejski.....	44281	37903	20	6358	100,0	85,6	0,0	14,4
gm. Wartkowice.....	55363	47628	425	7310	100,0	86,0	0,8	13,2
gm. Zadziń.....	76575	61490	252	14833	100,0	80,3	0,3	19,4
powiat sieradzki.....	541843	459665	5556	76622	100,0	84,8	1,0	14,1
m. Sieradz.....	20415	15516	245	4654	100,0	76,0	1,2	22,8
gm. Błaszki.....	97991	78599	1024	18368	100,0	80,2	1,0	18,7
miasto.....	370	260	20	90	100,0	70,3	5,4	24,3
obszar wiejski.....	97621	78339	1004	18278	100,0	80,2	1,0	18,7
gm. Brąszewice.....	41082	34913	576	5593	100,0	85,0	1,4	13,6
gm. Brzeźń.....	39865	35404	130	4331	100,0	88,8	0,3	10,9
gm. Burzenin.....	34863	27990	578	6295	100,0	80,3	1,7	18,1
gm. Goszczanów.....	50266	46502	-	3764	100,0	92,5	-	7,5
gm. Klonowa.....	25635	23059	43	2533	100,0	90,0	0,2	9,9
gm. Sieradz.....	52648	45262	760	6626	100,0	86,0	1,4	12,6
gm. Warta.....	79028	65932	1014	12082	100,0	83,4	1,3	15,3
miasto.....	1438	752	254	432	100,0	52,3	17,7	30,0
obszar wiejski.....	77590	65180	760	11650	100,0	84,0	1,0	15,0
gm. Wróblew.....	43700	37419	464	5817	100,0	85,6	1,1	13,3
gm. Złoczew.....	56350	49069	722	6559	100,0	87,1	1,3	11,6
miasto.....	8379	6646	225	1508	100,0	79,3	2,7	18,0
obszar wiejski.....	47971	42423	497	5051	100,0	88,4	1,0	10,5

**TABL. 21/24/. POWIERZCHNIA I STOPIEŃ WYKORZYSTANIA OBÓR
W GOSPODARSTWACH ROLNYCH (cd.)**

WYSZCZEGÓLNIENIE	Powierzchnia w m ²				Stopecz wykorzystania w %			
	ogółem	wykorzystana na działałność		nie wykorzystana	ogółem	wykorzystana na działałność		nie wykorzystana
		rolniczą	poza-rolniczą			rolniczą	poza-rolniczą	
w tym GOSPODARSTWA INDYWIDUALNE (cd.)								
Podregion łódzki (dok.)								
powiat wieluński.....	422160	340243	3237	78680	100,0	80,6	0,8	18,6
gm. Biała.....	31698	25989	412	5297	100,0	82,0	1,3	16,7
gm. Czarnożyły.....	28576	22981	116	5479	100,0	80,4	0,4	19,2
gm. Konopnica.....	42544	34435	154	7955	100,0	80,9	0,4	18,7
gm. Mokrsko.....	46790	37379	516	8895	100,0	79,9	1,1	19,0
gm. Osjaków.....	36748	29364	248	7136	100,0	79,9	0,7	19,4
gm. Ostrówek.....	52475	42489	134	9852	100,0	81,0	0,3	18,8
gm. Pątnów.....	44047	38105	348	5594	100,0	86,5	0,8	12,7
gm. Skomlin.....	25329	18999	230	6100	100,0	75,0	0,9	24,1
gm. Wieluń.....	68532	54416	840	13276	100,0	79,4	1,2	19,4
miasto.....	3380	1856	151	1373	100,0	54,9	4,5	40,6
obszar wiejski.....	65152	52560	689	11903	100,0	80,7	1,1	18,3
gm. Wierzchlas.....	45421	36086	239	9096	100,0	79,4	0,5	20,0
powiat wierszowski.....	198059	153185	3692	41182	100,0	77,3	1,9	20,8
gm. Bolesławiec.....	26259	21045	391	4823	100,0	80,1	1,5	18,4
gm. Czastary.....	27787	21500	450	5837	100,0	77,4	1,6	21,0
gm. Galewice.....	38176	27760	657	9759	100,0	72,7	1,7	25,6
gm. Lututów.....	42882	36404	319	6159	100,0	84,9	0,7	14,4
gm. Łubnice.....	14459	10530	230	3699	100,0	72,8	1,6	25,6
gm. Sokolniki.....	23708	18220	927	4561	100,0	76,9	3,9	19,2
gm. Wieruszów.....	24788	17726	718	6344	100,0	71,5	2,9	25,6
miasto.....	842	467	45	330	100,0	55,5	5,3	39,2
obszar wiejski.....	23946	17259	673	6014	100,0	72,1	2,8	25,1
powiat zduńskowolski.....	121496	95672	1834	23990	100,0	78,7	1,5	19,7
m. Zduńska Wola.....	4152	2208	407	1537	100,0	53,2	9,8	37,0
gm. Szadek.....	58533	48790	472	9271	100,0	83,4	0,8	15,8
miasto.....	7341	6193	288	860	100,0	84,4	3,9	11,7
obszar wiejski.....	51192	42597	184	8411	100,0	83,2	0,4	16,4
gm. Zapolice.....	23082	17379	85	5618	100,0	75,3	0,4	24,3
gm. Zduńska Wola.....	35729	27295	870	7564	100,0	76,4	2,4	21,2
powiat zgierski.....	291326	231062	4519	55745	100,0	79,3	1,6	19,1
m. Głowno.....	3813	2678	84	1051	100,0	70,2	2,2	27,6
m. Ozorków.....	4741	3961	-	780	100,0	83,5	-	16,5
m. Zgierz.....	9840	5178	381	4281	100,0	52,6	3,9	43,5
gm. Aleksandrów Łódzki.....	34562	25798	1011	7753	100,0	74,6	2,9	22,4
miasto.....	4651	2251	315	2085	100,0	48,4	6,8	44,8
obszar wiejski.....	29911	23547	696	5668	100,0	78,7	2,3	18,9
gm. Głowno.....	50306	42543	917	6846	100,0	84,6	1,8	13,6
gm. Ozorków.....	39108	35639	144	3325	100,0	91,1	0,4	8,5
gm. Parzęczew.....	29125	25674	183	3268	100,0	88,2	0,6	11,2
gm. Stryków.....	60343	46683	781	12879	100,0	77,4	1,3	21,3
miasto.....	2009	1211	50	748	100,0	60,3	2,5	37,2
obszar wiejski.....	58334	45472	731	12131	100,0	78,0	1,3	20,8
gm. Zgierz.....	59488	42908	1018	15562	100,0	72,1	1,7	26,2

**TABL. 21/24/. POWIERZCHNIA I STOPIEŃ WYKORZYSTANIA OBÓR
W GOSPODARSTWACH ROLNYCH (cd.)**

WYSZCZEGÓLNIENIE	Powierzchnia w m ²				Stopecz wykorzystania w %			
	ogółem	wykorzystana na działalność		nie wykorzy- stana	ogółem	wykorzystana na działalność		nie wykorzy- stana
		rolniczą	poza- rolniczą			rolniczą	poza- rolniczą	
w tym GOSPODARSTWA INDYWIDUALNE (cd.)								
Podregion piotrkowsko- -skierniewicki.....	4115934	3376084	53721	686129	100,0	82,0	1,3	16,7
powiat belchatowski.....	306464	232007	5731	68726	100,0	75,7	1,9	22,4
m. Belchatów.....	5843	3625	245	1973	100,0	62,0	4,2	33,8
gm. Belchatów.....	50291	36211	501	13579	100,0	72,0	1,0	27,0
gm. Druzbice.....	49715	38474	954	10287	100,0	77,4	1,9	20,7
gm. Kleszczów.....	24378	18458	209	5711	100,0	75,7	0,9	23,4
gm. Kluki.....	22521	15571	973	5977	100,0	69,1	4,3	26,5
gm. Rusiec.....	64605	53427	598	10580	100,0	82,7	0,9	16,4
gm. Szczerców.....	34783	26179	1963	6641	100,0	75,3	5,6	19,1
gm. Zelów.....	54328	40062	288	13978	100,0	73,7	0,5	25,7
miasto.....	3442	2052	30	1360	100,0	59,6	0,9	39,5
obszar wiejski.....	50886	38010	258	12618	100,0	74,7	0,5	24,8
powiat łowicki.....	607269	534748	4281	68240	100,0	88,1	0,7	11,2
m. Łowicz.....	6159	4228	224	1707	100,0	68,6	3,6	27,7
gm. Bielawy.....	77145	69984	649	6512	100,0	90,7	0,8	8,4
gm. Chašno.....	62941	59091	140	3710	100,0	93,9	0,2	5,9
gm. Domaniewice.....	39541	33758	336	5447	100,0	85,4	0,8	13,8
gm. Kiernožia.....	27356	23345	63	3948	100,0	85,3	0,2	14,4
gm. Kocierzew Południowy	72396	68108	259	4029	100,0	94,1	0,4	5,6
gm. Łowicz.....	81753	70509	713	10531	100,0	86,2	0,9	12,9
gm. Łyszkowice.....	66266	54925	1136	10205	100,0	82,9	1,7	15,4
gm. Nieborów.....	46484	34689	420	11375	100,0	74,6	0,9	24,5
gm. Zduny.....	127228	116111	341	10776	100,0	91,3	0,3	8,5
powiat opoczyński.....	509069	424565	7099	77405	100,0	83,4	1,4	15,2
gm. Białaczów.....	51814	37809	1175	12830	100,0	73,0	2,3	24,8
gm. Drzewica.....	65230	56475	638	8117	100,0	86,6	1,0	12,4
miasto.....	2590	1799	70	721	100,0	69,5	2,7	27,8
obszar wiejski.....	62640	54676	568	7396	100,0	87,3	0,9	11,8
gm. Mniszków.....	60710	49909	690	10111	100,0	82,2	1,1	16,7
gm. Opoczno.....	121085	104994	1875	14216	100,0	86,7	1,5	11,7
miasto.....	16847	14098	222	2527	100,0	83,7	1,3	15,0
obszar wiejski.....	104238	90896	1653	11689	100,0	87,2	1,6	11,2
gm. Paradyż.....	53213	46937	205	6071	100,0	88,2	0,4	11,4
gm. Poświętne.....	30885	25238	212	5435	100,0	81,7	0,7	17,6
gm. Sławno.....	57325	50097	1103	6125	100,0	87,4	1,9	10,7
gm. Żarnów.....	68807	53106	1201	14500	100,0	77,2	1,7	21,1
powiat pajęczański.....	305814	231148	5245	69421	100,0	75,6	1,7	22,7
gm. Działoszyn.....	43728	27678	1075	14975	100,0	63,3	2,5	34,2
miasto.....	527	261	36	230	100,0	49,5	6,8	43,6
obszar wiejski.....	43201	27417	1039	14745	100,0	63,5	2,4	34,1
gm. Kielczyglów.....	48575	42874	465	5236	100,0	88,3	1,0	10,8
gm. Nowa Brzeznica.....	14259	8916	215	5128	100,0	62,5	1,5	36,0

**TABL. 21/24/. POWIERZCHNIA I STOPIEŃ WYKORZYSTANIA OBÓR
W GOSPODARSTWACH ROLNYCH (cd.)**

WYSZCZEGÓLNIENIE	Powierzchnia w m ²				Stoپیء wykorzystania w %			
	ogółem	wykorzystana na działalność		nie wykorzystana	ogółem	wykorzystana na działalność		nie wykorzystana
		rolniczą	poza-rolniczą			rolniczą	poza-rolniczą	
w tym GOSPODARSTWA INDYWIDUALNE (cd.)								
Podregion piotrkowsko-skierniewicki (cd.)								
powiat pajęczański (dok.)								
gm. Pajęczno.....	41132	29682	1162	10288	100,0	72,2	2,8	25,0
miasto.....	7475	4859	681	1935	100,0	65,0	9,1	25,9
obszar wiejski.....	33657	24823	481	8353	100,0	73,8	1,4	24,8
gm. Rząśnia.....	45292	38191	539	6562	100,0	84,3	1,2	14,5
gm. Siemkowice.....	40633	32841	487	7305	100,0	80,8	1,2	18,0
gm. Strzelce Wielkie.....	39159	29576	334	9249	100,0	75,5	0,9	23,6
gm. Sulmierzyce.....	33036	21390	968	10678	100,0	64,7	2,9	32,3
powiat piotrkowski.....	649716	539310	6836	103570	100,0	83,0	1,1	15,9
gm. Aleksandrów.....	61103	43739	709	16655	100,0	71,6	1,2	27,3
gm. Czarnocin.....	27981	24807	257	2917	100,0	88,7	0,9	10,4
gm. Gorzkowice.....	45392	34838	399	10155	100,0	76,7	0,9	22,4
gm. Grabica.....	45610	39257	69	6284	100,0	86,1	0,2	13,8
gm. Łęki Szlacheckie.....	39415	33218	148	6049	100,0	84,3	0,4	15,3
gm. Moszczenica.....	68510	55082	744	12684	100,0	80,4	1,1	18,5
gm. Ręczno.....	38131	32301	333	5497	100,0	84,7	0,9	14,4
gm. Rozprza.....	83391	69689	1179	12523	100,0	83,6	1,4	15,0
gm. Sulejów.....	73323	63242	878	9203	100,0	86,3	1,2	12,6
miasto.....	4299	2450	78	1771	100,0	57,0	1,8	41,2
obszar wiejski.....	69024	60792	800	7432	100,0	88,1	1,2	10,8
gm. Wola Krzysztoporska	101711	89241	1558	10912	100,0	87,7	1,5	10,7
gm. Wolbórz.....	65149	53896	562	10691	100,0	82,7	0,9	16,4
powiat radomszczański.....	554849	424498	7196	123155	100,0	76,5	1,3	22,2
m. Radomsko.....	14377	9006	294	5077	100,0	62,6	2,0	35,3
gm. Dobryszyce.....	23227	13011	548	9668	100,0	56,0	2,4	41,6
gm. Gidle.....	41211	26800	273	14138	100,0	65,0	0,7	34,3
gm. Gomunice.....	16968	9918	110	6940	100,0	58,5	0,6	40,9
gm. Kamieńsk.....	26942	19196	507	7239	100,0	71,2	1,9	26,9
miasto.....	4058	2095	130	1833	100,0	51,6	3,2	45,2
obszar wiejski.....	22884	17101	377	5406	100,0	74,7	1,6	23,6
gm. Kobbie Wielkie.....	43460	33980	583	8897	100,0	78,2	1,3	20,5
gm. Kodrąb.....	44042	36403	155	7484	100,0	82,7	0,4	17,0
gm. Lgota Wielka.....	36230	28561	470	7199	100,0	78,8	1,3	19,9
gm. Ładzice.....	30821	23466	215	7140	100,0	76,1	0,7	23,2
gm. Masłowice.....	59586	52780	410	6396	100,0	88,6	0,7	10,7
gm. Przedbórz.....	51851	40375	967	10509	100,0	77,9	1,9	20,3
miasto.....	1731	1305	10	416	100,0	75,4	0,6	24,0
obszar wiejski.....	50120	39070	957	10093	100,0	78,0	1,9	20,1
gm. Radomsko.....	27258	18032	816	8410	100,0	66,2	3,0	30,9
gm. Wielgomłyny.....	65212	56900	165	8147	100,0	87,3	0,3	12,5
gm. Żytno.....	73664	56070	1683	15911	100,0	76,1	2,3	21,6

**TABL. 21/24/. POWIERZCHNIA I STOPIEŃ WYKORZYSTANIA OBÓR
W GOSPODARSTWACH ROLNYCH (dok.)**

WYSZCZEGÓLNIENIE	Powierzchnia w m ²				Stopecz wykorzystania w %			
	ogółem	wykorzystana na działalność		nie wykorzystana	ogółem	wykorzystana na działalność		nie wykorzystana
		rolniczą	poza-rolniczą			rolniczą	poza-rolniczą	
w tym GOSPODARSTWA INDYWIDUALNE (dok.)								
Podregion piotrkowsko-skierniewicki (dok.)								
powiat rawski.....	303416	255348	3503	44565	100,0	84,2	1,2	14,7
m. Rawa Mazowiecka.....	3933	2677	220	1036	100,0	68,1	5,6	26,3
gm. Biała Rawska.....	86684	72399	1042	13243	100,0	83,5	1,2	15,3
miasto.....	3514	2328	156	1030	100,0	66,2	4,4	29,3
obszar wiejski.....	83170	70071	886	12213	100,0	84,3	1,1	14,7
gm. Cielądz.....	52762	46781	444	5537	100,0	88,7	0,8	10,5
gm. Rawa Mazowiecka.....	75710	62450	1063	12197	100,0	82,5	1,4	16,1
gm. Regnów.....	27455	22759	288	4408	100,0	82,9	1,0	16,1
gm. Sadkowiec.....	56872	48282	446	8144	100,0	84,9	0,8	14,3
powiat skierniewicki.....	436249	374107	6996	55146	100,0	85,8	1,6	12,6
gm. Bolimów.....	34381	27284	808	6289	100,0	79,4	2,4	18,3
gm. Gluchów.....	134739	127936	960	5843	100,0	95,0	0,7	4,3
gm. Godzianów.....	35562	32777	340	2445	100,0	92,2	1,0	6,9
gm. Kowiesy.....	26230	19381	254	6595	100,0	73,9	1,0	25,1
gm. Lipce Reymontowskie	41109	34117	382	6610	100,0	83,0	0,9	16,1
gm. Maków.....	44689	34419	1849	8421	100,0	77,0	4,1	18,8
gm. Nowy Kawęczyn.....	49381	42285	497	6599	100,0	85,6	1,0	13,4
gm. Skierniewice.....	45407	34024	1729	9654	100,0	74,9	3,8	21,3
gm. Słupia.....	24751	21884	177	2690	100,0	88,4	0,7	10,9
powiat tomaszowski.....	418680	344329	5509	68842	100,0	82,2	1,3	16,4
m. Tomaszów Mazowiecki	10628	5320	1044	4264	100,0	50,1	9,8	40,1
gm. Będków.....	34141	32484	116	1541	100,0	95,1	0,3	4,5
gm. Budziszewice.....	21835	16621	401	4813	100,0	76,1	1,8	22,0
gm. Czerniewice.....	61822	52261	1103	8458	100,0	84,5	1,8	13,7
gm. Inowódz.....	20706	14266	540	5900	100,0	68,9	2,6	28,5
gm. Lubochnia.....	38489	30210	300	7979	100,0	78,5	0,8	20,7
gm. Rokiciny.....	44767	38042	758	5967	100,0	85,0	1,7	13,3
gm. Rzeczyca.....	55523	49781	337	5405	100,0	89,7	0,6	9,7
gm. Tomaszów Mazowiecki	52636	41353	276	11007	100,0	78,6	0,5	20,9
gm. Ujazd.....	29962	23026	214	6722	100,0	76,9	0,7	22,4
gm. Żelechlinek.....	48171	40965	420	6786	100,0	85,0	0,9	14,1
powiat m. Piotrków Trybunalski.....	18496	13512	912	4072	100,0	73,1	4,9	22,0
powiat m. Skierniewice.....	5912	2512	413	2987	100,0	42,5	7,0	50,5
Podregion m. Łódź.....	46852	30513	1467	14872	100,0	65,1	3,1	31,7
powiat m. Łódź.....	46852	30513	1467	14872	100,0	65,1	3,1	31,7

**TABL. 22/25/. POWIERZCHNIA I STOPIEŃ WYKORZYSTANIA CHLEWNI
W GOSPODARSTWACH ROLNYCH**

WYSZCZEGÓLNIENIE	Powierzchnia w m ²				Stożek wykorzystania w %			
	ogółem	wykorzystana na działalność		nie wykorzystana	ogółem	wykorzystana na działalność		nie wykorzystana
		rolniczą	poza-rolniczą			rolniczą	poza-rolniczą	
OGÓŁEM								
OGÓŁEM.....	2165340	1864830	8049	292461	100,0	86,1	0,4	13,5
Podregion łódzki.....	1184514	1043635	4898	135981	100,0	88,1	0,4	11,5
powiat brzeziński.....	51277	42709	66	8502	100,0	83,3	0,1	16,6
m. Brzeziny.....	2883	2813	-	70	100,0	97,6	-	2,4
gm. Brzeziny.....	11215	10408	20	787	100,0	92,8	0,2	7,0
gm. Dmosin.....	21404	14628	1	6775	100,0	68,3	0,0	31,7
gm. Jezów.....	8563	7978	-	585	100,0	93,2	-	6,8
gm. Rogów.....	7212	6882	45	285	100,0	95,4	0,6	4,0
powiat kutnowski.....	204458	170695	520	33243	100,0	83,5	0,3	16,3
m. Kutno.....	6363	5733	70	560	100,0	90,1	1,1	8,8
gm. Bedlno.....	31131	30444	156	531	100,0	97,8	0,5	1,7
gm. Dąbrowice.....	7249	5896	-	1353	100,0	81,3	-	18,7
gm. Krośniewice.....	13646	11032	26	2588	100,0	80,8	0,2	19,0
miasto.....	310	-	-	310	100,0	-	-	100,0
obszar wiejski.....	13336	11032	26	2278	100,0	82,7	0,2	17,1
gm. Krzyżanów.....	12163	10472	-	1691	100,0	86,1	-	13,9
gm. Kutno.....	86999	63354	30	23615	100,0	72,8	0,0	27,1
gm. Łanięta.....	3964	2702	-	1262	100,0	68,2	-	31,8
gm. Nowe Ostrowy.....	3164	3126	12	26	100,0	98,8	0,4	0,8
gm. Oporów.....	7283	6678	90	515	100,0	91,7	1,2	7,1
gm. Strzelce.....	18552	18046	-	506	100,0	97,3	-	2,7
gm. Żychlin.....	13944	13212	136	596	100,0	94,8	1,0	4,3
miasto.....	615	546	-	69	100,0	88,8	-	11,2
obszar wiejski.....	13329	12666	136	527	100,0	95,0	1,0	4,0
powiat łaski.....	52343	45466	160	6717	100,0	86,9	0,3	12,8
gm. Buczek.....	5443	2664	-	2779	100,0	48,9	-	51,1
gm. Łask.....	20706	19974	30	702	100,0	96,5	0,1	3,4
miasto.....	426	411	-	15	100,0	96,5	-	3,5
obszar wiejski.....	20280	19563	30	687	100,0	96,5	0,1	3,4
gm. Sędziejowice.....	6451	5617	-	834	100,0	87,1	-	12,9
gm. Widawa.....	13136	11674	30	1432	100,0	88,9	0,2	10,9
gm. Wodzierady.....	6607	5537	100	970	100,0	83,8	1,5	14,7
powiat łęczycki.....	70915	56932	675	13308	100,0	80,3	1,0	18,8
m. Łęczyca.....	386	386	-	-	100,0	100,0	-	-
gm. Daszyna.....	5645	4117	-	1528	100,0	72,9	-	27,1
gm. Góra Świętej Małgorzaty	9598	6448	9	3141	100,0	67,2	0,1	32,7
gm. Grabów.....	10685	8769	265	1651	100,0	82,1	2,5	15,5
gm. Łęczyca.....	10780	8107	6	2667	100,0	75,2	0,1	24,7
gm. Piątek.....	10294	9216	220	858	100,0	89,5	2,1	8,3
gm. Świnice Warckie.....	15125	11727	175	3223	100,0	77,5	1,2	21,3
gm. Witonia.....	8402	8162	-	240	100,0	97,1	-	2,9

**TABL. 22/25/. POWIERZCHNIA I STOPIEŃ WYKORZYSTANIA CHLEWNI
W GOSPODARSTWACH ROLNYCH (cd.)**

WYSZCZEGÓLNIENIE	Powierzchnia w m ²				Stopień wykorzystania w %			
	ogółem	wykorzystana na działalność		nie wykorzystana	ogółem	wykorzystana na działalność		nie wykorzystana
		rolniczą	poza-rolniczą			rolniczą	poza-rolniczą	
OGÓŁEM (cd.)								
Podregion łódzki (cd.)								
powiat łódzki wschodni.....	107912	95322	1448	11142	100,0	88,3	1,3	10,3
gm. Andrespol.....	4030	3215	60	755	100,0	79,8	1,5	18,7
gm. Brójce.....	8263	6677	38	1548	100,0	80,8	0,5	18,7
gm. Koluszki.....	11034	10015	690	329	100,0	90,8	6,3	3,0
miasto.....	310	310	-	-	100,0	100,0	-	-
obszar wiejski.....	10724	9705	690	329	100,0	90,5	6,4	3,1
gm. Nowosolna.....	3747	3168	-	579	100,0	84,5	-	15,5
gm. Rzgów.....	14401	12666	-	1735	100,0	88,0	-	12,0
gm. Tuszyn.....	66437	59581	660	6196	100,0	89,7	1,0	9,3
miasto.....	1015	830	-	185	100,0	81,8	-	18,2
obszar wiejski.....	65422	58751	660	6011	100,0	89,8	1,0	9,2
powiat pabianicki.....	55355	43987	450	10918	100,0	79,5	0,8	19,7
m. Konstantynów Łódzki.....	3530	3145	-	385	100,0	89,1	-	10,9
m. Pabianice.....	4487	4297	-	190	100,0	95,8	-	4,2
gm. Dłutów.....	11325	6572	-	4753	100,0	58,0	-	42,0
gm. Dobroń.....	5149	3685	120	1344	100,0	71,6	2,3	26,1
gm. Ksawerów.....	775	660	-	115	100,0	85,2	-	14,8
gm. Lutomiersk.....	12016	10665	330	1021	100,0	88,8	2,7	8,5
gm. Pabianice.....	18073	14963	-	3110	100,0	82,8	-	17,2
powiat poddębicki.....	75912	71598	158	4156	100,0	94,3	0,2	5,5
gm. Dalików.....	9288	8638	40	610	100,0	93,0	0,4	6,6
gm. Pęczniew.....	7017	6837	-	180	100,0	97,4	-	2,6
gm. Poddębice.....	16173	15101	-	1072	100,0	93,4	-	6,6
miasto.....	130	80	-	50	100,0	61,5	-	38,5
obszar wiejski.....	16043	15021	-	1022	100,0	93,6	-	6,4
gm. Uniejów.....	16146	15314	-	832	100,0	94,8	-	5,2
miasto.....	1553	1417	-	136	100,0	91,2	-	8,8
obszar wiejski.....	14593	13897	-	696	100,0	95,2	-	4,8
gm. Wartkowice.....	13847	12991	118	738	100,0	93,8	0,9	5,3
gm. Zadzim.....	13441	12717	-	724	100,0	94,6	-	5,4
powiat sieradzki.....	193318	178554	536	14228	100,0	92,4	0,3	7,4
m. Sieradz.....	2850	2671	30	149	100,0	93,7	1,1	5,2
gm. Błaszki.....	38913	36120	55	2738	100,0	92,8	0,1	7,0
miasto.....	-	-	-	-	-	-	-	-
obszar wiejski.....	38913	36120	55	2738	100,0	92,8	0,1	7,0
gm. Brąszewice.....	14704	13421	46	1237	100,0	91,3	0,3	8,4
gm. Brzeźnio.....	15007	11630	120	3257	100,0	77,5	0,8	21,7
gm. Burzenin.....	8538	8016	37	485	100,0	93,9	0,4	5,7
gm. Goszczanów.....	26537	25752	-	785	100,0	97,0	-	3,0
gm. Klonowa.....	10855	10640	57	158	100,0	98,0	0,5	1,5
gm. Sieradz.....	12218	11514	10	694	100,0	94,2	0,1	5,7
gm. Warta.....	27387	24672	181	2534	100,0	90,1	0,7	9,3
miasto.....	798	365	-	433	100,0	45,7	-	54,3
obszar wiejski.....	26589	24307	181	2101	100,0	91,4	0,7	7,9
gm. Wróblew.....	11411	10212	-	1199	100,0	89,5	-	10,5
gm. Złoczew.....	24898	23906	-	992	100,0	96,0	-	4,0
miasto.....	950	915	-	35	100,0	96,3	-	3,7
obszar wiejski.....	23948	22991	-	957	100,0	96,0	-	4,0

**TABL. 22/25/. POWIERZCHNIA I STOPIEŃ WYKORZYSTANIA CHLEWNI
W GOSPODARSTWACH ROLNYCH (cd.)**

WYSZCZEGÓLNIENIE	Powierzchnia w m ²				Stopień wykorzystania w %			
	ogółem	wykorzystana na działalność		nie wykorzystana	ogółem	wykorzystana na działalność		nie wykorzystana
		rolniczą	poza-rolniczą			rolniczą	poza-rolniczą	
OGÓLEM (cd.)								
Podregion łódzki (dok.)								
powiat wieluński.....	142342	127799	327	14216	100,0	89,8	0,2	10,0
gm. Biała.....	15569	10090	-	5479	100,0	64,8	-	35,2
gm. Czarnożyły.....	8129	7256	75	798	100,0	89,3	0,9	9,8
gm. Konopnica.....	8755	7832	60	863	100,0	89,5	0,7	9,9
gm. Mokrsko.....	21381	20524	40	817	100,0	96,0	0,2	3,8
gm. Osjaków.....	7875	7334	11	530	100,0	93,1	0,1	6,7
gm. Ostrówek.....	9783	8846	-	937	100,0	90,4	-	9,6
gm. Pątnów.....	24153	22592	-	1561	100,0	93,5	-	6,5
gm. Skomlin.....	12926	12045	-	881	100,0	93,2	-	6,8
gm. Wieluń.....	16737	14879	123	1735	100,0	88,9	0,7	10,4
miasto.....	613	337	80	196	100,0	55,0	13,1	32,0
obszar wiejski.....	16124	14542	43	1539	100,0	90,2	0,3	9,5
gm. Wierzchlas.....	17034	16401	18	615	100,0	96,3	0,1	3,6
powiat wierszowski.....	128915	118768	508	9639	100,0	92,1	0,4	7,5
gm. Bolesławiec.....	18621	17794	8	819	100,0	95,6	0,0	4,4
gm. Czastary.....	8140	7143	-	997	100,0	87,8	-	12,2
gm. Galewice.....	15322	12514	147	2661	100,0	81,7	1,0	17,4
gm. Lututów.....	18584	17680	-	904	100,0	95,1	-	4,9
gm. Łubnice.....	43125	41746	228	1151	100,0	96,8	0,5	2,7
gm. Sokolniki.....	11889	10379	100	1410	100,0	87,3	0,8	11,9
gm. Wieruszów.....	13234	11512	25	1697	100,0	87,0	0,2	12,8
miasto.....	744	486	10	248	100,0	65,3	1,3	33,3
obszar wiejski.....	12490	11026	15	1449	100,0	88,3	0,1	11,6
powiat zduńskowolski.....	23654	22372	10	1272	100,0	94,6	0,0	5,4
m. Zduńska Wola.....	899	666	-	233	100,0	74,1	-	25,9
gm. Szadek.....	12428	11955	-	473	100,0	96,2	-	3,8
miasto.....	1294	1254	-	40	100,0	96,9	-	3,1
obszar wiejski.....	11134	10701	-	433	100,0	96,1	-	3,9
gm. Zapolice.....	4305	4133	5	167	100,0	96,0	0,1	3,9
gm. Zduńska Wola.....	6022	5618	5	399	100,0	93,3	0,1	6,6
powiat zgierski.....	78113	69433	40	8640	100,0	88,9	0,1	11,1
m. Głowno.....	80	80	-	-	100,0	100,0	-	-
m. Ozorków.....	606	435	24	147	100,0	71,8	4,0	24,3
m. Zgierz.....	2521	1336	15	1170	100,0	53,0	0,6	46,4
gm. Aleksandrów Łódzki.....	8606	7940	-	666	100,0	92,3	-	7,7
miasto.....	2836	2806	-	30	100,0	98,9	-	1,1
obszar wiejski.....	5770	5134	-	636	100,0	89,0	-	11,0
gm. Głowno.....	12374	11530	-	844	100,0	93,2	-	6,8
gm. Ozorków.....	8237	7416	-	821	100,0	90,0	-	10,0
gm. Parzęczew.....	13328	12267	1	1060	100,0	92,0	0,0	8,0
gm. Stryków.....	16364	15327	-	1037	100,0	93,7	-	6,3
miasto.....	745	670	-	75	100,0	89,9	-	10,1
obszar wiejski.....	15619	14657	-	962	100,0	93,8	-	6,2
gm. Zgierz.....	15997	13102	-	2895	100,0	81,9	-	18,1

**TABL. 22/25/. POWIERZCHNIA I STOPIEŃ WYKORZYSTANIA CHLEWNI
W GOSPODARSTWACH ROLNYCH (cd.)**

WYSZCZEGÓLNIENIE	Powierzchnia w m ²				Stopień wykorzystania w %			
	ogółem	wykorzystana na działalność		nie wykorzystana	ogółem	wykorzystana na działalność		nie wykorzystana
		rolniczą	poza-rolniczą			rolniczą	poza-rolniczą	
OGÓLEM (cd.)								
Podregion piotrkowsko-								
skierniewicki.....	964313	808538	2446	153329	100,0	83,8	0,3	15,9
powiat belchatowski.....	56749	45572	215	10962	100,0	80,3	0,4	19,3
m. Belchatów.....	873	635	20	218	100,0	72,7	2,3	25,0
gm. Belchatów.....	8172	6129	-	2043	100,0	75,0	-	25,0
gm. Drużbice.....	17437	13425	20	3992	100,0	77,0	0,1	22,9
gm. Kleszczów.....	5791	5115	-	676	100,0	88,3	-	11,7
gm. Kluki.....	645	614	-	31	100,0	95,2	-	4,8
gm. Rusiec.....	14731	12436	122	2173	100,0	84,4	0,8	14,8
gm. Szczerców.....	3212	2975	53	184	100,0	92,6	1,7	5,7
gm. Żelów.....	5888	4243	-	1645	100,0	72,1	-	27,9
miasto.....	343	315	-	28	100,0	91,8	-	8,2
obszar wiejski.....	5545	3928	-	1617	100,0	70,8	-	29,2
powiat łowicki.....	223893	215484	364	8045	100,0	96,2	0,2	3,6
m. Łowicz.....	2093	2038	-	55	100,0	97,4	-	2,6
gm. Bielawy.....	18313	16898	-	1415	100,0	92,3	-	7,7
gm. Chańno.....	41192	40929	-	263	100,0	99,4	-	0,6
gm. Domaniewice.....	7800	7410	-	390	100,0	95,0	-	5,0
gm. Kiernozia.....	14738	14337	42	359	100,0	97,3	0,3	2,4
gm. Kocierzew Południowy..	62828	60989	-	1839	100,0	97,1	-	2,9
gm. Łowicz.....	21612	20385	245	982	100,0	94,3	1,1	4,5
gm. Łyszkowice.....	11431	10863	72	496	100,0	95,0	0,6	4,3
gm. Nieborów.....	3151	2398	5	748	100,0	76,1	0,2	23,7
gm. Zduny.....	40735	39237	-	1498	100,0	96,3	-	3,7
powiat opoczyński.....	44935	38567	217	6151	100,0	85,8	0,5	13,7
gm. Białaczów.....	5930	5677	25	228	100,0	95,7	0,4	3,8
gm. Drzewica.....	4548	3453	9	1086	100,0	75,9	0,2	23,9
miasto.....	99	90	9	-	100,0	90,9	9,1	-
obszar wiejski.....	4449	3363	-	1086	100,0	75,6	-	24,4
gm. Mniszków.....	4729	4322	-	407	100,0	91,4	-	8,6
gm. Opoczno.....	10806	9788	-	1018	100,0	90,6	-	9,4
miasto.....	1004	945	-	59	100,0	94,1	-	5,9
obszar wiejski.....	9802	8843	-	959	100,0	90,2	-	9,8
gm. Paradyż.....	6237	5615	-	622	100,0	90,0	-	10,0
gm. Poświętne.....	4886	3661	134	1091	100,0	74,9	2,7	22,3
gm. Sławno.....	5416	3981	49	1386	100,0	73,5	0,9	25,6
gm. Żarnów.....	2383	2070	-	313	100,0	86,9	-	13,1
powiat pączężański.....	50963	40838	214	9911	100,0	80,1	0,4	19,4
gm. Działoszyn.....	8772	5077	40	3655	100,0	57,9	0,5	41,7
miasto.....	984	-	-	984	100,0	-	-	100,0
obszar wiejski.....	7788	5077	40	2671	100,0	65,2	0,5	34,3
gm. Kielczyglów.....	10440	9464	60	916	100,0	90,7	0,6	8,8
gm. Nowa Brzeźnica.....	2431	2356	-	75	100,0	96,9	-	3,1

**TABL. 22/25/. POWIERZCHNIA I STOPIEŃ WYKORZYSTANIA CHLEWNI
W GOSPODARSTWACH ROLNYCH (cd.)**

WYSZCZEGÓLNIENIE	Powierzchnia w m ²				Stopień wykorzystania w %			
	ogółem	wykorzystana na działalność		nie wykorzystana	ogółem	wykorzystana na działalność		nie wykorzystana
		rolniczą	poza-rolniczą			rolniczą	poza-rolniczą	
OGÓLEM (cd.)								
Podregion piotrkowski-skierniewicki (cd.)								
powiat pajęczański (dok.)								
gm. Pajęczno.....	4603	3913	-	690	100,0	85,0	-	15,0
miasto.....	430	211	-	219	100,0	49,1	-	50,9
obszar wiejski.....	4173	3702	-	471	100,0	88,7	-	11,3
gm. Rząśnia.....	4974	4172	36	766	100,0	83,9	0,7	15,4
gm. Siemkowice.....	3869	3078	26	765	100,0	79,6	0,7	19,8
gm. Strzelce Wielkie.....	6332	4411	32	1889	100,0	69,7	0,5	29,8
gm. Sulmierzyce.....	9542	8367	20	1155	100,0	87,7	0,2	12,1
powiat piotrkowski.....	242393	227818	735	13840	100,0	94,0	0,3	5,7
gm. Aleksandrów.....	3641	2997	10	634	100,0	82,3	0,3	17,4
gm. Czarnocin.....	17254	17114	-	140	100,0	99,2	-	0,8
gm. Gorzkowice.....	8093	6707	20	1366	100,0	82,9	0,2	16,9
gm. Grabica.....	53513	51045	60	2408	100,0	95,4	0,1	4,5
gm. Łęki Szlacheckie.....	8545	7934	-	611	100,0	92,8	-	7,2
gm. Moszczenica.....	37871	35624	115	2132	100,0	94,1	0,3	5,6
gm. Ręcino.....	7268	7045	30	193	100,0	96,9	0,4	2,7
gm. Rozprza.....	25860	24913	-	947	100,0	96,3	-	3,7
gm. Sulejów.....	9929	8846	100	983	100,0	89,1	1,0	9,9
miasto.....	927	787	-	140	100,0	84,9	-	15,1
obszar wiejski.....	9002	8059	100	843	100,0	89,5	1,1	9,4
gm. Wola Krzysztoporska.....	43448	40184	290	2974	100,0	92,5	0,7	6,8
gm. Wolbórz.....	26971	25409	110	1452	100,0	94,2	0,4	5,4
powiat radomszczański.....	94600	77733	145	16722	100,0	82,2	0,2	17,7
m. Radomsko.....	2557	2232	-	325	100,0	87,3	-	12,7
gm. Dobryzyce.....	3578	3448	-	130	100,0	96,4	-	3,6
gm. Gidle.....	3187	2020	-	1167	100,0	63,4	-	36,6
gm. Gomunice.....	1198	912	-	286	100,0	76,1	-	23,9
gm. Kamieńsk.....	4623	1300	-	3323	100,0	28,1	-	71,9
miasto.....	314	281	-	33	100,0	89,5	-	10,5
obszar wiejski.....	4309	1019	-	3290	100,0	23,6	-	76,4
gm. Kobbiele Wielkie.....	7838	7573	-	265	100,0	96,6	-	3,4
gm. Kodrąb.....	9289	8862	-	427	100,0	95,4	-	4,6
gm. Lgota Wielka.....	14502	12862	15	1625	100,0	88,7	0,1	11,2
gm. Ładzice.....	4951	4263	66	622	100,0	86,1	1,3	12,6
gm. Masłowice.....	10504	10424	-	80	100,0	99,2	-	0,8
gm. Przedbórz.....	2902	2230	24	648	100,0	76,8	0,8	22,3
miasto.....	72	72	-	-	100,0	100,0	-	-
obszar wiejski.....	2830	2158	24	648	100,0	76,3	0,8	22,9
gm. Radomsko.....	4211	4057	-	154	100,0	96,3	-	3,7
gm. Wielgomłyny.....	12640	6325	-	6315	100,0	50,0	-	50,0
gm. Żytno.....	12620	11225	40	1355	100,0	88,9	0,3	10,7

**TABL. 22/25/. POWIERZCHNIA I STOPIEŃ WYKORZYSTANIA CHLEWNI
W GOSPODARSTWACH ROLNYCH (cd.)**

WYSZCZEGÓLNIENIE	Powierzchnia w m ²				Stopień wykorzystania w %			
	ogółem	wykorzystana na działalność		nie wykorzystana	ogółem	wykorzystana na działalność		nie wykorzystana
		rolniczą	poza-rolniczą			rolniczą	poza-rolniczą	
OGÓLEM (dok.)								
Podregion piotrkowsko-skierniewicki (dok.)								
powiat rawski.....	30161	24795	18	5348	100,0	82,2	0,1	17,7
m. Rawa Mazowiecka.....	3507	437	-	3070	100,0	12,5	-	87,5
gm. Biała Rawska.....	5328	4862	-	466	100,0	91,3	-	8,7
miasto.....	205	205	-	-	100,0	100,0	-	-
obszar wiejski.....	5123	4657	-	466	100,0	90,9	-	9,1
gm. Cielądz.....	2654	2438	-	216	100,0	91,9	-	8,1
gm. Rawa Mazowiecka.....	12252	11860	18	374	100,0	96,8	0,1	3,1
gm. Regnów.....	1990	1109	-	881	100,0	55,7	-	44,3
gm. Sadkowie.....	4430	4089	-	341	100,0	92,3	-	7,7
powiat skierniewicki.....	67812	62636	175	5001	100,0	92,4	0,3	7,4
gm. Bolimów.....	11108	10676	15	417	100,0	96,1	0,1	3,8
gm. Głuchów.....	15017	14088	6	923	100,0	93,8	0,0	6,1
gm. Godzianów.....	14063	13941	-	122	100,0	99,1	-	0,9
gm. Kowiesy.....	1102	1086	-	16	100,0	98,5	-	1,5
gm. Lipce Reymontowskie....	5380	4342	-	1038	100,0	80,7	-	19,3
gm. Maków.....	3995	3606	112	277	100,0	90,3	2,8	6,9
gm. Nowy Kawęczyn.....	5763	4523	-	1240	100,0	78,5	-	21,5
gm. Skierniewice.....	4158	3581	-	577	100,0	86,1	-	13,9
gm. Słupia.....	7226	6793	42	391	100,0	94,0	0,6	5,4
powiat tomaszowski.....	147185	70064	363	76758	100,0	47,6	0,2	52,2
m. Tomaszów Mazowiecki...	935	794	60	81	100,0	84,9	6,4	8,7
gm. Będków.....	14685	14245	-	440	100,0	97,0	-	3,0
gm. Budziszewice.....	3354	3004	200	150	100,0	89,6	6,0	4,5
gm. Czerniewice.....	9632	7957	-	1675	100,0	82,6	-	17,4
gm. Inowódz.....	1078	1015	-	63	100,0	94,2	-	5,8
gm. Lubochnia.....	7916	7470	102	344	100,0	94,4	1,3	4,3
gm. Rokiciny.....	17496	15747	-	1749	100,0	90,0	-	10,0
gm. Rzeczyca.....	77540	7299	-	70241	100,0	9,4	-	90,6
gm. Tomaszów Mazowiecki	6504	5029	-	1475	100,0	77,3	-	22,7
gm. Ujazd.....	4981	4482	-	499	100,0	90,0	-	10,0
gm. Żelechlinek.....	3064	3022	1	41	100,0	98,6	0,0	1,3
powiat m. Piotrków Trybunalski.....	5152	4716	-	436	100,0	91,5	-	8,5
powiat m. Skierniewice.....	470	315	-	155	100,0	67,0	-	33,0
Podregion m. Łódź.....	16513	12657	705	3151	100,0	76,6	4,3	19,1
powiat m. Łódź.....	16513	12657	705	3151	100,0	76,6	4,3	19,1

**TABL. 22/25/. POWIERZCHNIA I STOPIEŃ WYKORZYSTANIA CHLEWNI
W GOSPODARSTWACH ROLNYCH (cd.)**

WYSZCZEGÓLNIENIE	Powierzchnia w m ²				Stopień wykorzystania w %			
	ogółem	wykorzystana na działalność		nie wykorzystana	ogółem	wykorzystana na działalność		nie wykorzystana
		rolniczą	poza-rolniczą			rolniczą	poza-rolniczą	
w tym GOSPODARSTWA INDYWIDUALNE								
OGÓŁEM.....	2026570	1759948	6679	259943	100,0	86,8	0,3	12,8
Podregion łódzki.....	1085823	973373	4128	108322	100,0	89,6	0,4	10,0
powiat brzeziński.....	51277	42709	66	8502	100,0	83,3	0,1	16,6
m. Brzeziny.....	2883	2813	-	70	100,0	97,6	-	2,4
gm. Brzeziny.....	11215	10408	20	787	100,0	92,8	0,2	7,0
gm. Dmosin.....	21404	14628	1	6775	100,0	68,3	0,0	31,7
gm. Jezów.....	8563	7978	-	585	100,0	93,2	-	6,8
gm. Rogów.....	7212	6882	45	285	100,0	95,4	0,6	4,0
powiat kutnowski.....	128176	117259	520	10397	100,0	91,5	0,4	8,1
m. Kutno.....	6363	5733	70	560	100,0	90,1	1,1	8,8
gm. Bedlno.....	31131	30444	156	531	100,0	97,8	0,5	1,7
gm. Dąbrowice.....	7249	5896	-	1353	100,0	81,3	-	18,7
gm. Krośniewice.....	9530	8416	26	1088	100,0	88,3	0,3	11,4
miasto.....	310	-	-	310	100,0	-	-	100,0
obszar wiejski.....	9220	8416	26	778	100,0	91,3	0,3	8,4
gm. Krzyżanów.....	10117	9772	-	345	100,0	96,6	-	3,4
gm. Kutno.....	16879	13234	30	3615	100,0	78,4	0,2	21,4
gm. Łanięta.....	3964	2702	-	1262	100,0	68,2	-	31,8
gm. Nowe Ostrowy.....	3164	3126	12	26	100,0	98,8	0,4	0,8
gm. Oporów.....	7283	6678	90	515	100,0	91,7	1,2	7,1
gm. Strzelce.....	18552	18046	-	506	100,0	97,3	-	2,7
gm. Żychlin.....	13944	13212	136	596	100,0	94,8	1,0	4,3
miasto.....	615	546	-	69	100,0	88,8	-	11,2
obszar wiejski.....	13329	12666	136	527	100,0	95,0	1,0	4,0
powiat łaski.....	52087	45466	160	6461	100,0	87,3	0,3	12,4
gm. Buczek.....	5443	2664	-	2779	100,0	48,9	-	51,1
gm. Łask.....	20706	19974	30	702	100,0	96,5	0,1	3,4
miasto.....	426	411	-	15	100,0	96,5	-	3,5
obszar wiejski.....	20280	19563	30	687	100,0	96,5	0,1	3,4
gm. Sędziejowice.....	6195	5617	-	578	100,0	90,7	-	9,3
gm. Widawa.....	13136	11674	30	1432	100,0	88,9	0,2	10,9
gm. Wodzierady.....	6607	5537	100	970	100,0	83,8	1,5	14,7
powiat łęczycki.....	69016	55158	675	13183	100,0	79,9	1,0	19,1
m. Łęczyca.....	386	386	-	-	100,0	100,0	-	-
gm. Daszyna.....	5645	4117	-	1528	100,0	72,9	-	27,1
gm. Góra Świętej Małgorzaty	9598	6448	9	3141	100,0	67,2	0,1	32,7
gm. Grabów.....	10685	8769	265	1651	100,0	82,1	2,5	15,5
gm. Łęczyca.....	8881	6333	6	2542	100,0	71,3	0,1	28,6
gm. Piątek.....	10294	9216	220	858	100,0	89,5	2,1	8,3
gm. Świnice Warckie.....	15125	11727	175	3223	100,0	77,5	1,2	21,3
gm. Witonia.....	8402	8162	-	240	100,0	97,1	-	2,9

**TABL. 22/25/. POWIERZCHNIA I STOPIEŃ WYKORZYSTANIA CHLEWNI
W GOSPODARSTWACH ROLNYCH (cd.)**

WYSZCZEGÓLNIENIE	Powierzchnia w m ²				Stoپیء wykorzystania w %			
	ogółem	wykorzystana na działalność		nie wykorzystana	ogółem	wykorzystana na działalność		nie wykorzystana
		rolniczą	poza-rolniczą			rolniczą	poza-rolniczą	
w tym GOSPODARSTWA INDYWIDUALNE (cd.)								
Podregion łódzki (cd.)								
powiat łódzki wschodni.....	102110	90447	758	10905	100,0	88,6	0,7	10,7
gm. Andrespol.....	4030	3215	60	755	100,0	79,8	1,5	18,7
gm. Brójce.....	8263	6677	38	1548	100,0	80,8	0,5	18,7
gm. Koluszki.....	10107	10015	-	92	100,0	99,1	-	0,9
miasto.....	310	310	-	-	100,0	100,0	-	-
obszar wiejski.....	9797	9705	-	92	100,0	99,1	-	0,9
gm. Nowosolna.....	3747	3168	-	579	100,0	84,5	-	15,5
gm. Rzgów.....	9526	7791	-	1735	100,0	81,8	-	18,2
gm. Tuszyn.....	66437	59581	660	6196	100,0	89,7	1,0	9,3
miasto.....	1015	830	-	185	100,0	81,8	-	18,2
obszar wiejski.....	65422	58751	660	6011	100,0	89,8	1,0	9,2
powiat pabianicki.....	53836	42683	450	10703	100,0	79,3	0,8	19,9
m. Konstantynów Łódzki.....	2011	1841	-	170	100,0	91,5	-	8,5
m. Pabianice.....	4487	4297	-	190	100,0	95,8	-	4,2
gm. Dłutów.....	11325	6572	-	4753	100,0	58,0	-	42,0
gm. Dobroń.....	5149	3685	120	1344	100,0	71,6	2,3	26,1
gm. Ksawerów.....	775	660	-	115	100,0	85,2	-	14,8
gm. Lutomiersk.....	12016	10665	330	1021	100,0	88,8	2,7	8,5
gm. Pabianice.....	18073	14963	-	3110	100,0	82,8	-	17,2
powiat poddębicki.....	75832	71518	158	4156	100,0	94,3	0,2	5,5
gm. Dalików.....	9288	8638	40	610	100,0	93,0	0,4	6,6
gm. Pęczniew.....	7017	6837	-	180	100,0	97,4	-	2,6
gm. Poddębice.....	16093	15021	-	1072	100,0	93,3	-	6,7
miasto.....	130	80	-	50	100,0	61,5	-	38,5
obszar wiejski.....	15963	14941	-	1022	100,0	93,6	-	6,4
gm. Uniejów.....	16146	15314	-	832	100,0	94,8	-	5,2
miasto.....	1553	1417	-	136	100,0	91,2	-	8,8
obszar wiejski.....	14593	13897	-	696	100,0	95,2	-	4,8
gm. Wartkowice.....	13847	12991	118	738	100,0	93,8	0,9	5,3
gm. Zadzim.....	13441	12717	-	724	100,0	94,6	-	5,4
powiat sieradzki.....	187899	175595	536	11768	100,0	93,5	0,3	6,3
m. Sieradz.....	2850	2671	30	149	100,0	93,7	1,1	5,2
gm. Błaszki.....	38913	36120	55	2738	100,0	92,8	0,1	7,0
miasto.....	-	-	-	-	-	-	-	-
obszar wiejski.....	38913	36120	55	2738	100,0	92,8	0,1	7,0
gm. Brąszewice.....	14704	13421	46	1237	100,0	91,3	0,3	8,4
gm. Brzeźnio.....	11967	11050	120	797	100,0	92,3	1,0	6,7
gm. Burzenin.....	8538	8016	37	485	100,0	93,9	0,4	5,7
gm. Goszczanów.....	26537	25752	-	785	100,0	97,0	-	3,0
gm. Klonowa.....	10855	10640	57	158	100,0	98,0	0,5	1,5
gm. Sieradz.....	12058	11354	10	694	100,0	94,2	0,1	5,8
gm. Warta.....	25168	22453	181	2534	100,0	89,2	0,7	10,1
miasto.....	798	365	-	433	100,0	45,7	-	54,3
obszar wiejski.....	24370	22088	181	2101	100,0	90,6	0,7	8,6
gm. Wróblew.....	11411	10212	-	1199	100,0	89,5	-	10,5
gm. Złoczew.....	24898	23906	-	992	100,0	96,0	-	4,0
miasto.....	950	915	-	35	100,0	96,3	-	3,7
obszar wiejski.....	23948	22991	-	957	100,0	96,0	-	4,0

**TABL. 22/25/. POWIERZCHNIA I STOPIEŃ WYKORZYSTANIA CHLEWNI
W GOSPODARSTWACH ROLNYCH (cd.)**

WYSZCZEGÓLNIENIE	Powierzchnia w m ²				Stopień wykorzystania w %			
	ogółem	wykorzystana na działalność		nie wykorzystana	ogółem	wykorzystana na działalność		nie wykorzystana
		rolniczą	poza-rolniczą			rolniczą	poza-rolniczą	
w tym GOSPODARSTWA INDYWIDUALNE (cd.)								
Podregion łódzki (dok.)								
powiat wieluński.....	141976	127513	247	14216	100,0	89,8	0,2	10,0
gm. Biała.....	15569	10090	-	5479	100,0	64,8	-	35,2
gm. Czarnożyły.....	8129	7256	75	798	100,0	89,3	0,9	9,8
gm. Konopnica.....	8755	7832	60	863	100,0	89,5	0,7	9,9
gm. Mokrsko.....	21381	20524	40	817	100,0	96,0	0,2	3,8
gm. Osjaków.....	7875	7334	11	530	100,0	93,1	0,1	6,7
gm. Ostrówek.....	9497	8560	-	937	100,0	90,1	-	9,9
gm. Pątnów.....	24153	22592	-	1561	100,0	93,5	-	6,5
gm. Skomlin.....	12926	12045	-	881	100,0	93,2	-	6,8
gm. Wieluń.....	16657	14879	43	1735	100,0	89,3	0,3	10,4
miasto.....	533	337	-	196	100,0	63,2	-	36,8
obszar wiejski.....	16124	14542	43	1539	100,0	90,2	0,3	9,5
gm. Wierzchlas.....	17034	16401	18	615	100,0	96,3	0,1	3,6
powiat wierzuszowski.....	127557	118210	508	8839	100,0	92,7	0,4	6,9
gm. Bolesławiec.....	18621	17794	8	819	100,0	95,6	0,0	4,4
gm. Czastary.....	8140	7143	-	997	100,0	87,8	-	12,2
gm. Galewice.....	15322	12514	147	2661	100,0	81,7	1,0	17,4
gm. Lututów.....	18026	17122	-	904	100,0	95,0	-	5,0
gm. Łubnice.....	43125	41746	228	1151	100,0	96,8	0,5	2,7
gm. Sokolniki.....	11089	10379	100	610	100,0	93,6	0,9	5,5
gm. Wieruszów.....	13234	11512	25	1697	100,0	87,0	0,2	12,8
miasto.....	744	486	10	248	100,0	65,3	1,3	33,3
obszar wiejski.....	12490	11026	15	1449	100,0	88,3	0,1	11,6
powiat zduńskowolski.....	22504	21342	10	1152	100,0	94,8	0,0	5,1
m. Zduńska Wola.....	899	666	-	233	100,0	74,1	-	25,9
gm. Szadek.....	11348	10995	-	353	100,0	96,9	-	3,1
miasto.....	1294	1254	-	40	100,0	96,9	-	3,1
obszar wiejski.....	10054	9741	-	313	100,0	96,9	-	3,1
gm. Zapolice.....	4305	4133	5	167	100,0	96,0	0,1	3,9
gm. Zduńska Wola.....	5952	5548	5	399	100,0	93,2	0,1	6,7
powiat zgierski.....	73553	65473	40	8040	100,0	89,0	0,1	10,9
m. Głowno.....	80	80	-	-	100,0	100,0	-	-
m. Ozorków.....	606	435	24	147	100,0	71,8	4,0	24,3
m. Zgierz.....	2521	1336	15	1170	100,0	53,0	0,6	46,4
gm. Aleksandrów Łódzki.....	8606	7940	-	666	100,0	92,3	-	7,7
miasto.....	2836	2806	-	30	100,0	98,9	-	1,1
obszar wiejski.....	5770	5134	-	636	100,0	89,0	-	11,0
gm. Głowno.....	11414	10570	-	844	100,0	92,6	-	7,4
gm. Ozorków.....	8237	7416	-	821	100,0	90,0	-	10,0
gm. Parzęczew.....	12728	12267	1	460	100,0	96,4	0,0	3,6
gm. Stryków.....	16364	15327	-	1037	100,0	93,7	-	6,3
miasto.....	745	670	-	75	100,0	89,9	-	10,1
obszar wiejski.....	15619	14657	-	962	100,0	93,8	-	6,2
gm. Zgierz.....	12997	10102	-	2895	100,0	77,7	-	22,3

**TABL. 22/25/. POWIERZCHNIA I STOPIEŃ WYKORZYSTANIA CHLEWNI
W GOSPODARSTWACH ROLNYCH (cd.)**

WYSZCZEGÓLNIENIE	Powierzchnia w m ²				Stopień wykorzystania w %			
	ogółem	wykorzystana na działalność		nie wykorzystana	ogółem	wykorzystana na działalność		nie wykorzystana
		rolniczą	poza-rolniczą			rolniczą	poza-rolniczą	
w tym GOSPODARSTWA INDYWIDUALNE (cd.)								
Podregion piotrkowsko-								
skierniewicki.....	927196	775918	2446	148832	100,0	83,7	0,3	16,1
powiat belchatowski.....	52489	43172	215	9102	100,0	82,2	0,4	17,3
m. Belchatów.....	873	635	20	218	100,0	72,7	2,3	25,0
gm. Belchatów.....	6592	6129	-	463	100,0	93,0	-	7,0
gm. Drużbice.....	17437	13425	20	3992	100,0	77,0	0,1	22,9
gm. Kleszczów.....	3391	2715	-	676	100,0	80,1	-	19,9
gm. Kluki.....	645	614	-	31	100,0	95,2	-	4,8
gm. Rusiec.....	14731	12436	122	2173	100,0	84,4	0,8	14,8
gm. Szczerców.....	3212	2975	53	184	100,0	92,6	1,7	5,7
gm. Żelów.....	5608	4243	-	1365	100,0	75,7	-	24,3
miasto.....	343	315	-	28	100,0	91,8	-	8,2
obszar wiejski.....	5265	3928	-	1337	100,0	74,6	-	25,4
powiat łowicki.....	214912	206503	364	8045	100,0	96,1	0,2	3,7
m. Łowicz.....	1401	1346	-	55	100,0	96,1	-	3,9
gm. Bielawy.....	12975	11560	-	1415	100,0	89,1	-	10,9
gm. Chańno.....	41192	40929	-	263	100,0	99,4	-	0,6
gm. Domaniewice.....	7800	7410	-	390	100,0	95,0	-	5,0
gm. Kiernozia.....	13768	13367	42	359	100,0	97,1	0,3	2,6
gm. Kocierzew Południowy..	62828	60989	-	1839	100,0	97,1	-	2,9
gm. Łowicz.....	21612	20385	245	982	100,0	94,3	1,1	4,5
gm. Łyszkowice.....	11431	10863	72	496	100,0	95,0	0,6	4,3
gm. Nieborów.....	3151	2398	5	748	100,0	76,1	0,2	23,7
gm. Zduny.....	38754	37256	-	1498	100,0	96,1	-	3,9
powiat opoczyński.....	44935	38567	217	6151	100,0	85,8	0,5	13,7
gm. Białaczów.....	5930	5677	25	228	100,0	95,7	0,4	3,8
gm. Drzewica.....	4548	3453	9	1086	100,0	75,9	0,2	23,9
miasto.....	99	90	9	-	100,0	90,9	9,1	-
obszar wiejski.....	4449	3363	-	1086	100,0	75,6	-	24,4
gm. Mniszków.....	4729	4322	-	407	100,0	91,4	-	8,6
gm. Opoczno.....	10806	9788	-	1018	100,0	90,6	-	9,4
miasto.....	1004	945	-	59	100,0	94,1	-	5,9
obszar wiejski.....	9802	8843	-	959	100,0	90,2	-	9,8
gm. Paradyż.....	6237	5615	-	622	100,0	90,0	-	10,0
gm. Poświętne.....	4886	3661	134	1091	100,0	74,9	2,7	22,3
gm. Sławno.....	5416	3981	49	1386	100,0	73,5	0,9	25,6
gm. Żarnów.....	2383	2070	-	313	100,0	86,9	-	13,1
powiat pajęczański.....	41222	32746	214	8262	100,0	79,4	0,5	20,0
gm. Działoszyn.....	8772	5077	40	3655	100,0	57,9	0,5	41,7
miasto.....	984	-	-	984	100,0	-	-	100,0
obszar wiejski.....	7788	5077	40	2671	100,0	65,2	0,5	34,3
gm. Kielczyglów.....	10440	9464	60	916	100,0	90,7	0,6	8,8
gm. Nowa Brzeźnica.....	2431	2356	-	75	100,0	96,9	-	3,1

**TABL. 22/25/. POWIERZCHNIA I STOPIEŃ WYKORZYSTANIA CHLEWNI
W GOSPODARSTWACH ROLNYCH (cd.)**

WYSZCZEGÓLNIENIE	Powierzchnia w m ²				Stopień wykorzystania w %			
	ogółem	wykorzystana na działalność		nie wykorzystana	ogółem	wykorzystana na działalność		nie wykorzystana
		rolniczą	poza-rolniczą			rolniczą	poza-rolniczą	
w tym GOSPODARSTWA INDYWIDUALNE (cd.)								
Podregion piotrkowski-skierniewicki (cd.)								
powiat pajęczański (dok.)								
gm. Pajęczno.....	4603	3913	-	690	100,0	85,0	-	15,0
miasto.....	430	211	-	219	100,0	49,1	-	50,9
obszar wiejski.....	4173	3702	-	471	100,0	88,7	-	11,3
gm. Rząśnia.....	4889	4172	36	681	100,0	85,3	0,7	13,9
gm. Siemkowice.....	3869	3078	26	765	100,0	79,6	0,7	19,8
gm. Strzelce Wielkie.....	3204	2847	32	325	100,0	88,9	1,0	10,1
gm. Sulmierzyce.....	3014	1839	20	1155	100,0	61,0	0,7	38,3
powiat piotrkowski.....	241405	227120	735	13550	100,0	94,1	0,3	5,6
gm. Aleksandrów.....	3641	2997	10	634	100,0	82,3	0,3	17,4
gm. Czarnocin.....	17254	17114	-	140	100,0	99,2	-	0,8
gm. Gorzkowice.....	8093	6707	20	1366	100,0	82,9	0,2	16,9
gm. Grabica.....	53113	50645	60	2408	100,0	95,4	0,1	4,5
gm. Łęki Szlacheckie.....	8545	7934	-	611	100,0	92,8	-	7,2
gm. Moszczenica.....	37871	35624	115	2132	100,0	94,1	0,3	5,6
gm. Ręcino.....	7268	7045	30	193	100,0	96,9	0,4	2,7
gm. Rozprza.....	25272	24615	-	657	100,0	97,4	-	2,6
gm. Sulejów.....	9929	8846	100	983	100,0	89,1	1,0	9,9
miasto.....	927	787	-	140	100,0	84,9	-	15,1
obszar wiejski.....	9002	8059	100	843	100,0	89,5	1,1	9,4
gm. Wola Krzysztoporska.....	43448	40184	290	2974	100,0	92,5	0,7	6,8
gm. Wolbórz.....	26971	25409	110	1452	100,0	94,2	0,4	5,4
powiat radomszczański.....	92974	76805	145	16024	100,0	82,6	0,2	17,2
m. Radomsko.....	2419	2232	-	187	100,0	92,3	-	7,7
gm. Dobryzyce.....	3062	2932	-	130	100,0	95,8	-	4,2
gm. Gidle.....	2627	2020	-	607	100,0	76,9	-	23,1
gm. Gomunice.....	1198	912	-	286	100,0	76,1	-	23,9
gm. Kamieńsk.....	4623	1300	-	3323	100,0	28,1	-	71,9
miasto.....	314	281	-	33	100,0	89,5	-	10,5
obszar wiejski.....	4309	1019	-	3290	100,0	23,6	-	76,4
gm. Kobbiele Wielkie.....	7838	7573	-	265	100,0	96,6	-	3,4
gm. Kodrąb.....	9289	8862	-	427	100,0	95,4	-	4,6
gm. Lgota Wielka.....	14502	12862	15	1625	100,0	88,7	0,1	11,2
gm. Ładzice.....	4915	4227	66	622	100,0	86,0	1,3	12,7
gm. Masłowice.....	10504	10424	-	80	100,0	99,2	-	0,8
gm. Przedbórz.....	2902	2230	24	648	100,0	76,8	0,8	22,3
miasto.....	72	72	-	-	100,0	100,0	-	-
obszar wiejski.....	2830	2158	24	648	100,0	76,3	0,8	22,9
gm. Radomsko.....	3835	3681	-	154	100,0	96,0	-	4,0
gm. Wielgomłyny.....	12640	6325	-	6315	100,0	50,0	-	50,0
gm. Żytno.....	12620	11225	40	1355	100,0	88,9	0,3	10,7

**TABL. 22/25/. POWIERZCHNIA I STOPIEŃ WYKORZYSTANIA CHLEWNI
W GOSPODARSTWACH ROLNYCH (dok.)**

WYSZCZEGÓLNIENIE	Powierzchnia w m ²				Stopień wykorzystania w %			
	ogółem	wykorzystana na działalność		nie wykorzystana	ogółem	wykorzystana na działalność		nie wykorzystana
		rolniczą	poza-rolniczą			rolniczą	poza-rolniczą	
w tym GOSPODARSTWA INDYWIDUALNE (dok.)								
Podregion piotrkowsko-skierniewicki (dok.)								
powiat rawski.....	26683	21317	18	5348	100,0	79,9	0,1	20,0
m. Rawa Mazowiecka.....	3507	437	-	3070	100,0	12,5	-	87,5
gm. Biała Rawska.....	5328	4862	-	466	100,0	91,3	-	8,7
miasto.....	205	205	-	-	100,0	100,0	-	-
obszar wiejski.....	5123	4657	-	466	100,0	90,9	-	9,1
gm. Cielądz.....	2654	2438	-	216	100,0	91,9	-	8,1
gm. Rawa Mazowiecka.....	8774	8382	18	374	100,0	95,5	0,2	4,3
gm. Regnów.....	1990	1109	-	881	100,0	55,7	-	44,3
gm. Sadkowie.....	4430	4089	-	341	100,0	92,3	-	7,7
powiat skierniewicki.....	60512	55336	175	5001	100,0	91,4	0,3	8,3
gm. Bolimów.....	3808	3376	15	417	100,0	88,7	0,4	11,0
gm. Głuchów.....	15017	14088	6	923	100,0	93,8	0,0	6,1
gm. Godzianów.....	14063	13941	-	122	100,0	99,1	-	0,9
gm. Kowiesy.....	1102	1086	-	16	100,0	98,5	-	1,5
gm. Lipce Reymontowskie....	5380	4342	-	1038	100,0	80,7	-	19,3
gm. Maków.....	3995	3606	112	277	100,0	90,3	2,8	6,9
gm. Nowy Kawęczyn.....	5763	4523	-	1240	100,0	78,5	-	21,5
gm. Skierniewice.....	4158	3581	-	577	100,0	86,1	-	13,9
gm. Słupia.....	7226	6793	42	391	100,0	94,0	0,6	5,4
powiat tomaszowski.....	146442	69321	363	76758	100,0	47,3	0,2	52,4
m. Tomaszów Mazowiecki...	935	794	60	81	100,0	84,9	6,4	8,7
gm. Będków.....	14685	14245	-	440	100,0	97,0	-	3,0
gm. Budziszewice.....	3354	3004	200	150	100,0	89,6	6,0	4,5
gm. Czerniewice.....	9632	7957	-	1675	100,0	82,6	-	17,4
gm. Inowódz.....	1078	1015	-	63	100,0	94,2	-	5,8
gm. Lubochnia.....	7916	7470	102	344	100,0	94,4	1,3	4,3
gm. Rokiciny.....	17496	15747	-	1749	100,0	90,0	-	10,0
gm. Rzeczyca.....	76797	6556	-	70241	100,0	8,5	-	91,5
gm. Tomaszów Mazowiecki	6504	5029	-	1475	100,0	77,3	-	22,7
gm. Ujazd.....	4981	4482	-	499	100,0	90,0	-	10,0
gm. Żelechlinek.....	3064	3022	1	41	100,0	98,6	0,0	1,3
powiat m. Piotrków Trybunalski.....	5152	4716	-	436	100,0	91,5	-	8,5
powiat m. Skierniewice.....	470	315	-	155	100,0	67,0	-	33,0
Podregion m. Łódź.....	13551	10657	105	2789	100,0	78,6	0,8	20,6
powiat m. Łódź.....	13551	10657	105	2789	100,0	78,6	0,8	20,6

**TABL. 23/26/. POWIERZCHNIA I STOPIEŃ WYKORZYSTANIA KURNIKÓW
W GOSPODARSTWACH ROLNYCH**

WYSZCZEGÓLNIENIE	Powierzchnia w m ²				Stoپیء wykorzystania w %			
	ogółem	wykorzystana na działalność		nie wykorzystana	ogółem	wykorzystana na działalność		nie wykorzystana
		rolniczą	poza-rolniczą			rolniczą	poza-rolniczą	
OGÓŁEM								
OGÓŁEM.....	1597960	1303475	14603	279882	100,0	81,6	0,9	17,5
Podregion łódzki.....	880968	697399	6888	176681	100,0	79,2	0,8	20,1
powiat brzeziński.....	33611	29892	711	3008	100,0	88,9	2,1	8,9
m. Brzeziny.....	3574	2323	500	751	100,0	65,0	14,0	21,0
gm. Brzeziny.....	7337	6797	96	444	100,0	92,6	1,3	6,1
gm. Dmosin.....	11132	9699	55	1378	100,0	87,1	0,5	12,4
gm. Jeżów.....	9062	8720	40	302	100,0	96,2	0,4	3,3
gm. Rogów.....	2506	2353	20	133	100,0	93,9	0,8	5,3
powiat kutnowski.....	103774	89800	2081	11893	100,0	86,5	2,0	11,5
m. Kutno.....	8464	6373	2008	83	100,0	75,3	23,7	1,0
gm. Bedlno.....	12312	10287	33	1992	100,0	83,6	0,3	16,2
gm. Dąbrowice.....	1649	1586	6	57	100,0	96,2	0,4	3,5
gm. Krośniewice.....	7678	7606	-	72	100,0	99,1	-	0,9
miasto.....	1000	1000	-	-	100,0	100,0	-	-
obszar wiejski.....	6678	6606	-	72	100,0	98,9	-	1,1
gm. Krzyżanów.....	4331	3130	-	1201	100,0	72,3	-	27,7
gm. Kutno.....	31109	27408	-	3701	100,0	88,1	-	11,9
gm. Łanięta.....	2689	2550	-	139	100,0	94,8	-	5,2
gm. Nowe Ostrowy.....	1507	1421	24	62	100,0	94,3	1,6	4,1
gm. Oporów.....	7145	7035	-	110	100,0	98,5	-	1,5
gm. Strzelce.....	21265	16953	-	4312	100,0	79,7	-	20,3
gm. Żychlin.....	5625	5451	10	164	100,0	96,9	0,2	2,9
miasto.....	476	416	-	60	100,0	87,4	-	12,6
obszar wiejski.....	5149	5035	10	104	100,0	97,8	0,2	2,0
powiat łaski.....	45162	37995	1198	5969	100,0	84,1	2,7	13,2
gm. Buczek.....	3224	2945	45	234	100,0	91,3	1,4	7,3
gm. Łask.....	16085	14541	986	558	100,0	90,4	6,1	3,5
miasto.....	163	120	-	43	100,0	73,6	-	26,4
obszar wiejski.....	15922	14421	986	515	100,0	90,6	6,2	3,2
gm. Sędziejowice.....	8834	6576	110	2148	100,0	74,4	1,2	24,3
gm. Widawa.....	11538	8628	57	2853	100,0	74,8	0,5	24,7
gm. Wodzierady.....	5481	5305	-	176	100,0	96,8	-	3,2
powiat łęczycki.....	147712	50892	269	96551	100,0	34,5	0,2	65,4
m. Łęczyca.....	167	100	-	67	100,0	59,9	-	40,1
gm. Daszyna.....	3471	3041	30	400	100,0	87,6	0,9	11,5
gm. Góra Świętej Małgorzaty	7254	4514	-	2740	100,0	62,2	-	37,8
gm. Grabów.....	95447	4586	64	90797	100,0	4,8	0,1	95,1
gm. Łęczyca.....	7585	6886	150	549	100,0	90,8	2,0	7,2
gm. Piątek.....	26291	24671	-	1620	100,0	93,8	-	6,2
gm. Świnice Warckie.....	2236	2114	5	117	100,0	94,5	0,2	5,2
gm. Witonia.....	5261	4980	20	261	100,0	94,7	0,4	5,0

**TABL. 23/26/. POWIERZCHNIA I STOPIEŃ WYKORZYSTANIA KURNIKÓW
W GOSPODARSTWACH ROLNYCH (cd.)**

WYSZCZEGÓLNIENIE	Powierzchnia w m ²			Stożenie wykorzystania w %				
	ogółem	wykorzystana na działalność		nie wykorzystana	ogółem	wykorzystana na działalność		nie wykorzystana
		rolniczą	poza-rolniczą			rolniczą	poza-rolniczą	
OGÓŁEM (cd.)								
Podregion łódzki (cd.)								
powiat łódzki wschodni.....	58830	45009	145	13676	100,0	76,5	0,2	23,2
gm. Andrespol.....	711	682	-	29	100,0	95,9	-	4,1
gm. Brójce.....	4176	3846	120	210	100,0	92,1	2,9	5,0
gm. Koluski.....	22933	19174	10	3749	100,0	83,6	0,0	16,3
miasto.....	6934	6027	-	907	100,0	86,9	-	13,1
obszar wiejski.....	15999	13147	10	2842	100,0	82,2	0,1	17,8
gm. Nowosolna.....	3784	1075	-	2709	100,0	28,4	-	71,6
gm. Rzgów.....	18442	16977	15	1450	100,0	92,1	0,1	7,9
gm. Tuszyn.....	8784	3255	-	5529	100,0	37,1	-	62,9
miasto.....	3197	181	-	3016	100,0	5,7	-	94,3
obszar wiejski.....	5587	3074	-	2513	100,0	55,0	-	45,0
powiat pabianicki.....	81343	78012	279	3052	100,0	95,9	0,3	3,8
m. Konstantynów Łódzki.....	19614	19487	64	63	100,0	99,4	0,3	0,3
m. Pabianice.....	8502	8348	10	144	100,0	98,2	0,1	1,7
gm. Dłutów.....	10389	9840	-	549	100,0	94,7	-	5,3
gm. Dobroń.....	12321	11792	40	489	100,0	95,7	0,3	4,0
gm. Ksawerów.....	496	375	32	89	100,0	75,6	6,5	17,9
gm. Lutomiersk.....	17598	17240	117	241	100,0	98,0	0,7	1,4
gm. Pabianice.....	12423	10930	16	1477	100,0	88,0	0,1	11,9
powiat poddębicki.....	51820	45835	105	5880	100,0	88,5	0,2	11,3
gm. Dalików.....	6201	3240	-	2961	100,0	52,2	-	47,8
gm. Pęczniew.....	3194	2960	-	234	100,0	92,7	-	7,3
gm. Poddębice.....	12514	12085	7	422	100,0	96,6	0,1	3,4
miasto.....	52	26	-	26	100,0	50,0	-	50,0
obszar wiejski.....	12462	12059	7	396	100,0	96,8	0,1	3,2
gm. Uniejów.....	11668	10205	55	1408	100,0	87,5	0,5	12,1
miasto.....	6570	6305	10	255	100,0	96,0	0,2	3,9
obszar wiejski.....	5098	3900	45	1153	100,0	76,5	0,9	22,6
gm. Wartkowie.....	3643	3089	15	539	100,0	84,8	0,4	14,8
gm. Zadzim.....	14600	14256	28	316	100,0	97,6	0,2	2,2
powiat sieradzki.....	101021	93273	476	7272	100,0	92,3	0,5	7,2
m. Sieradz.....	2258	2079	41	138	100,0	92,1	1,8	6,1
gm. Błaszki.....	20605	17629	65	2911	100,0	85,6	0,3	14,1
miasto.....	5	5	-	-	100,0	100,0	-	-
obszar wiejski.....	20600	17624	65	2911	100,0	85,6	0,3	14,1
gm. Brąszewice.....	5832	5547	46	239	100,0	95,1	0,8	4,1
gm. Brzeźnio.....	6360	6003	15	342	100,0	94,4	0,2	5,4
gm. Burzenin.....	6807	6423	-	384	100,0	94,4	-	5,6
gm. Goszczanów.....	6904	6754	-	150	100,0	97,8	-	2,2
gm. Klonowa.....	3441	3319	-	122	100,0	96,5	-	3,5
gm. Sieradz.....	8178	7573	81	524	100,0	92,6	1,0	6,4
gm. Warta.....	8711	8041	140	530	100,0	92,3	1,6	6,1
miasto.....	164	84	20	60	100,0	51,2	12,2	36,6
obszar wiejski.....	8547	7957	120	470	100,0	93,1	1,4	5,5
gm. Wróblew.....	25729	24120	15	1594	100,0	93,7	0,1	6,2
gm. Złoczew.....	6196	5785	73	338	100,0	93,4	1,2	5,5
miasto.....	838	686	24	128	100,0	81,9	2,9	15,3
obszar wiejski.....	5358	5099	49	210	100,0	95,2	0,9	3,9

**TABL. 23/26/. POWIERZCHNIA I STOPIEŃ WYKORZYSTANIA KURNIKÓW
W GOSPODARSTWACH ROLNYCH (cd.)**

WYSZCZEGÓLNIENIE	Powierzchnia w m ²				Stoień wykorzystania w %			
	ogółem	wykorzystana na działalność		nie wykorzystana	ogółem	wykorzystana na działalność		nie wykorzystana
		rolniczą	poza-rolniczą			rolniczą	poza-rolniczą	
OGÓLEM (cd.)								
Podregion łódzki (dok.)								
powiat wieluński.....	55443	49129	252	6062	100,0	88,6	0,5	10,9
gm. Biała.....	6456	5694	8	754	100,0	88,2	0,1	11,7
gm. Czarnożyły.....	2711	2450	-	261	100,0	90,4	-	9,6
gm. Konopnica.....	4744	4498	-	246	100,0	94,8	-	5,2
gm. Mokrsko.....	6245	5397	-	848	100,0	86,4	-	13,6
gm. Osjaków.....	5305	5081	67	157	100,0	95,8	1,3	3,0
gm. Ostrówek.....	5436	5054	59	323	100,0	93,0	1,1	5,9
gm. Pątnów.....	4226	4063	-	163	100,0	96,1	-	3,9
gm. Skomlin.....	3605	3093	-	512	100,0	85,8	-	14,2
gm. Wieluń.....	10733	8884	90	1759	100,0	82,8	0,8	16,4
miasto.....	2537	1303	-	1234	100,0	51,4	-	48,6
obszar wiejski.....	8196	7581	90	525	100,0	92,5	1,1	6,4
gm. Wierzchlas.....	5982	4915	28	1039	100,0	82,2	0,5	17,4
powiat wierszowski.....	33961	30142	168	3651	100,0	88,8	0,5	10,8
gm. Bolesławiec.....	3719	3407	-	312	100,0	91,6	-	8,4
gm. Czastary.....	3136	2960	-	176	100,0	94,4	-	5,6
gm. Galewice.....	4147	3779	47	321	100,0	91,1	1,1	7,7
gm. Lututów.....	5396	4305	24	1067	100,0	79,8	0,4	19,8
gm. Łubnice.....	2604	2502	-	102	100,0	96,1	-	3,9
gm. Sokolniki.....	5765	5561	45	159	100,0	96,5	0,8	2,8
gm. Wieruszów.....	9194	7628	52	1514	100,0	83,0	0,6	16,5
miasto.....	169	114	-	55	100,0	67,5	-	32,5
obszar wiejski.....	9025	7514	52	1459	100,0	83,3	0,6	16,2
powiat zduńskowolski.....	28106	24438	289	3379	100,0	86,9	1,0	12,0
m. Zduńska Wola.....	2987	2846	13	128	100,0	95,3	0,4	4,3
gm. Szadek.....	7658	7274	56	328	100,0	95,0	0,7	4,3
miasto.....	3159	3134	20	5	100,0	99,2	0,6	0,2
obszar wiejski.....	4499	4140	36	323	100,0	92,0	0,8	7,2
gm. Zapolice.....	5876	5487	35	354	100,0	93,4	0,6	6,0
gm. Zduńska Wola.....	11585	8831	185	2569	100,0	76,2	1,6	22,2
powiat zgierski.....	140185	122982	915	16288	100,0	87,7	0,7	11,6
m. Głowno.....	862	262	-	600	100,0	30,4	-	69,6
m. Ozorków.....	4164	4072	74	18	100,0	97,8	1,8	0,4
m. Zgierz.....	34601	33286	115	1200	100,0	96,2	0,3	3,5
gm. Aleksandrów Łódzki.....	13007	11132	65	1810	100,0	85,6	0,5	13,9
miasto.....	1864	1675	-	189	100,0	89,9	-	10,1
obszar wiejski.....	11143	9457	65	1621	100,0	84,9	0,6	14,5
gm. Głowno.....	4305	3223	10	1072	100,0	74,9	0,2	24,9
gm. Ozorków.....	4875	4608	20	247	100,0	94,5	0,4	5,1
gm. Parzęczew.....	2819	2667	-	152	100,0	94,6	-	5,4
gm. Stryków.....	17170	13250	109	3811	100,0	77,2	0,6	22,2
miasto.....	287	194	15	78	100,0	67,6	5,2	27,2
obszar wiejski.....	16883	13056	94	3733	100,0	77,3	0,6	22,1
gm. Zgierz.....	58382	50482	522	7378	100,0	86,5	0,9	12,6

**TABL. 23/26/. POWIERZCHNIA I STOPIEŃ WYKORZYSTANIA KURNIKÓW
W GOSPODARSTWACH ROLNYCH (cd.)**

WYSZCZEGÓLNIENIE	Powierzchnia w m ²				Stożek wykorzystania w %			
	ogółem	wykorzystana na działalność		nie wykorzystana	ogółem	wykorzystana na działalność		nie wykorzystana
		rolniczą	poza-rolniczą			rolniczą	poza-rolniczą	
OGÓŁEM (cd.)								
Podregion piotrkowsko-								
skierniewicki.....	690521	591061	3168	96292	100,0	85,6	0,5	13,9
powiat bełchatowski.....	51505	42828	353	8324	100,0	83,2	0,7	16,2
m. Bełchatów.....	4148	2674	97	1377	100,0	64,5	2,3	33,2
gm. Bełchatów.....	10755	9749	26	980	100,0	90,6	0,2	9,1
gm. Drużbice.....	8787	4817	4	3966	100,0	54,8	0,0	45,1
gm. Kleszczów.....	3469	3121	4	344	100,0	90,0	0,1	9,9
gm. Kluki.....	2700	2420	64	216	100,0	89,6	2,4	8,0
gm. Rusiec.....	9945	9487	8	450	100,0	95,4	0,1	4,5
gm. Szczerców.....	3658	3201	145	312	100,0	87,5	4,0	8,5
gm. Żelów.....	8043	7359	5	679	100,0	91,5	0,1	8,4
miasto.....	740	635	-	105	100,0	85,8	-	14,2
obszar wiejski.....	7303	6724	5	574	100,0	92,1	0,1	7,9
powiat łowicki.....	146687	137374	81	9232	100,0	93,7	0,1	6,3
m. Łowicz.....	10556	9577	16	963	100,0	90,7	0,2	9,1
gm. Bielawy.....	19807	18781	30	996	100,0	94,8	0,2	5,0
gm. Chańno.....	23656	22754	-	902	100,0	96,2	-	3,8
gm. Domaniewice.....	12205	10542	-	1663	100,0	86,4	-	13,6
gm. Kiernożia.....	13351	13258	-	93	100,0	99,3	-	0,7
gm. Kocierzew Południowy.....	7568	7523	-	45	100,0	99,4	-	0,6
gm. Łowicz.....	18930	18519	-	411	100,0	97,8	-	2,2
gm. Łyszkowice.....	5451	5087	35	329	100,0	93,3	0,6	6,0
gm. Nieborów.....	5887	5666	-	221	100,0	96,2	-	3,8
gm. Zduny.....	29276	25667	-	3609	100,0	87,7	-	12,3
powiat opoczyński.....	49518	41720	259	7539	100,0	84,3	0,5	15,2
gm. Białaczów.....	5092	3680	53	1359	100,0	72,3	1,0	26,7
gm. Drzewica.....	7510	7105	48	357	100,0	94,6	0,6	4,8
miasto.....	558	477	15	66	100,0	85,5	2,7	11,8
obszar wiejski.....	6952	6628	33	291	100,0	95,3	0,5	4,2
gm. Mniszków.....	6544	4727	1	1816	100,0	72,2	0,0	27,8
gm. Opoczno.....	11060	10272	66	722	100,0	92,9	0,6	6,5
miasto.....	2616	2427	56	133	100,0	92,8	2,1	5,1
obszar wiejski.....	8444	7845	10	589	100,0	92,9	0,1	7,0
gm. Paradyż.....	3824	3512	45	267	100,0	91,8	1,2	7,0
gm. Poświętne.....	5428	5182	-	246	100,0	95,5	-	4,5
gm. Sławno.....	4582	2250	21	2311	100,0	49,1	0,5	50,4
gm. Żarnów.....	5478	4992	25	461	100,0	91,1	0,5	8,4
powiat pączęński.....	46775	40920	74	5781	100,0	87,5	0,2	12,4
gm. Działoszyn.....	3234	2347	-	887	100,0	72,6	-	27,4
miasto.....	135	6	-	129	100,0	4,4	-	95,6
obszar wiejski.....	3099	2341	-	758	100,0	75,5	-	24,5
gm. Kielczygłów.....	4937	4709	-	228	100,0	95,4	-	4,6
gm. Nowa Brzeźnica.....	1100	1040	-	60	100,0	94,5	-	5,5

**TABL. 23/26/. POWIERZCHNIA I STOPIEŃ WYKORZYSTANIA KURNIKÓW
W GOSPODARSTWACH ROLNYCH (cd.)**

WYSZCZEGÓLNIENIE	Powierzchnia w m ²				Stopień wykorzystania w %			
	ogółem	wykorzystana na działalność		nie wykorzystana	ogółem	wykorzystana na działalność		nie wykorzystana
		rolniczą	poza-rolniczą			rolniczą	poza-rolniczą	
OGÓLEM (cd.)								
Podregion piotrkowski-skierniewicki (cd.)								
powiat pajęczański (dok.)								
gm. Pajęczno.....	7473	5998	15	1460	100,0	80,3	0,2	19,5
miasto.....	1331	766	15	550	100,0	57,6	1,1	41,3
obszar wiejski.....	6142	5232	-	910	100,0	85,2	-	14,8
gm. Rząśnia.....	9045	8662	40	343	100,0	95,8	0,4	3,8
gm. Siemkowice.....	4422	4165	9	248	100,0	94,2	0,2	5,6
gm. Strzelce Wielkie.....	5820	5625	-	195	100,0	96,6	-	3,4
gm. Sulmierzyce.....	10744	8374	10	2360	100,0	77,9	0,1	22,0
powiat piotrkowski.....	90722	66919	898	22905	100,0	73,8	1,0	25,2
gm. Aleksandrów.....	5374	5130	-	244	100,0	95,5	-	4,5
gm. Czarnocin.....	1611	1570	-	41	100,0	97,5	-	2,5
gm. Gorzkowice.....	3592	2381	5	1206	100,0	66,3	0,1	33,6
gm. Grabica.....	19365	4000	-	15365	100,0	20,7	-	79,3
gm. Łęki Szlacheckie.....	4541	4134	145	262	100,0	91,0	3,2	5,8
gm. Moszczenica.....	6544	5694	54	796	100,0	87,0	0,8	12,2
gm. Ręczno.....	3681	2973	-	708	100,0	80,8	-	19,2
gm. Rozprza.....	6365	6145	75	145	100,0	96,5	1,2	2,3
gm. Sulejów.....	7325	6594	55	676	100,0	90,0	0,8	9,2
miasto.....	1351	1318	-	33	100,0	97,6	-	2,4
obszar wiejski.....	5974	5276	55	643	100,0	88,3	0,9	10,8
gm. Wola Krzysztoporska.....	13418	12221	114	1083	100,0	91,1	0,8	8,1
gm. Wolbórz.....	18906	16077	450	2379	100,0	85,0	2,4	12,6
powiat radomszczański.....	69785	61870	118	7797	100,0	88,7	0,2	11,2
m. Radomsko.....	2951	2662	-	289	100,0	90,2	-	9,8
gm. Dobryszyce.....	10932	9048	-	1884	100,0	82,8	-	17,2
gm. Gidle.....	3750	3199	4	547	100,0	85,3	0,1	14,6
gm. Gomunice.....	949	833	-	116	100,0	87,8	-	12,2
gm. Kamieńsk.....	2095	1555	24	516	100,0	74,2	1,1	24,6
miasto.....	309	269	24	16	100,0	87,1	7,8	5,2
obszar wiejski.....	1786	1286	-	500	100,0	72,0	-	28,0
gm. Kobbiele Wielkie.....	10597	9267	-	1330	100,0	87,4	-	12,6
gm. Kodrąb.....	2302	2182	-	120	100,0	94,8	-	5,2
gm. Lgota Wielka.....	6920	6650	-	270	100,0	96,1	-	3,9
gm. Ładzice.....	2326	1992	-	334	100,0	85,6	-	14,4
gm. Masłowice.....	7491	6998	80	413	100,0	93,4	1,1	5,5
gm. Przedbórz.....	7936	7075	-	861	100,0	89,2	-	10,8
miasto.....	129	88	-	41	100,0	68,2	-	31,8
obszar wiejski.....	7807	6987	-	820	100,0	89,5	-	10,5
gm. Radomsko.....	3248	2416	-	832	100,0	74,4	-	25,6
gm. Wielgomłyny.....	4459	4332	-	127	100,0	97,2	-	2,8
gm. Żytno.....	3829	3661	10	158	100,0	95,6	0,3	4,1

**TABL. 23/26/. POWIERZCHNIA I STOPIEŃ WYKORZYSTANIA KURNIKÓW
W GOSPODARSTWACH ROLNYCH (cd.)**

WYSZCZEGÓLNIENIE	Powierzchnia w m ²				Stożenie wykorzystania w %			
	ogółem	wykorzystana na działalność		nie wykorzystana	ogółem	wykorzystana na działalność		nie wykorzystana
		rolniczą	poza-rolniczą			rolniczą	poza-rolniczą	
OGÓŁEM (dok.)								
Podregion piotrkowsko-skierniewicki (dok.)								
powiat rawski.....	43999	39306	422	4271	100,0	89,3	1,0	9,7
m. Rawa Mazowiecka.....	1373	1263	-	110	100,0	92,0	-	8,0
gm. Biała Rawska.....	5352	4880	3	469	100,0	91,2	0,1	8,8
miasto.....	277	208	-	69	100,0	75,1	-	24,9
obszar wiejski.....	5075	4672	3	400	100,0	92,1	0,1	7,9
gm. Cielądz.....	8168	6171	-	1997	100,0	75,6	-	24,4
gm. Rawa Mazowiecka.....	25592	23890	385	1317	100,0	93,3	1,5	5,1
gm. Regnów.....	950	884	4	62	100,0	93,1	0,4	6,5
gm. Sadkowice.....	2564	2218	30	316	100,0	86,5	1,2	12,3
powiat skierniewicki.....	64773	52285	279	12209	100,0	80,7	0,4	18,8
gm. Bolimów.....	11778	3889	-	7889	100,0	33,0	-	67,0
gm. Głuchów.....	14249	13972	70	207	100,0	98,1	0,5	1,5
gm. Godzianów.....	3113	3012	-	101	100,0	96,8	-	3,2
gm. Kowiesy.....	1856	1523	-	333	100,0	82,1	-	17,9
gm. Lipce Reymontowskie.....	9923	9787	10	126	100,0	98,6	0,1	1,3
gm. Maków.....	5048	4532	170	346	100,0	89,8	3,4	6,9
gm. Nowy Kawęczyn.....	4775	3464	-	1311	100,0	72,5	-	27,5
gm. Skierniewice.....	5105	3274	29	1802	100,0	64,1	0,6	35,3
gm. Słupia.....	8926	8832	-	94	100,0	98,9	-	1,1
powiat tomaszowski.....	103410	84847	594	17969	100,0	82,0	0,6	17,4
m. Tomaszów Mazowiecki.....	3473	3031	74	368	100,0	87,3	2,1	10,6
gm. Będków.....	2990	2896	6	88	100,0	96,9	0,2	2,9
gm. Budziszewice.....	404	398	-	6	100,0	98,5	-	1,5
gm. Czerniewice.....	17870	14126	400	3344	100,0	79,0	2,2	18,7
gm. Inowódz.....	4818	4291	10	517	100,0	89,1	0,2	10,7
gm. Lubochnia.....	8580	6976	12	1592	100,0	81,3	0,1	18,6
gm. Rokiciny.....	7886	7349	44	493	100,0	93,2	0,6	6,3
gm. Rzeczyca.....	13452	5401	8	8043	100,0	40,2	0,1	59,8
gm. Tomaszów Mazowiecki.....	32228	30542	40	1646	100,0	94,8	0,1	5,1
gm. Ujazd.....	8520	8191	-	329	100,0	96,1	-	3,9
gm. Żelechlinek.....	3189	1646	-	1543	100,0	51,6	-	48,4
powiat m. Piotrków Trybunalski.....	11502	11361	30	111	100,0	98,8	0,3	1,0
powiat m. Skierniewice.....	11845	11631	60	154	100,0	98,2	0,5	1,3
Podregion m. Łódź.....	26471	15015	4547	6909	100,0	56,7	17,2	26,1
powiat m. Łódź.....	26471	15015	4547	6909	100,0	56,7	17,2	26,1

**TABL. 23/26/. POWIERZCHNIA I STOPIEŃ WYKORZYSTANIA KURNIKÓW
W GOSPODARSTWACH ROLNYCH (cd.)**

WYSZCZEGÓLNIENIE	Powierzchnia w m ²				Stopień wykorzystania w %			
	ogółem	wykorzystana na działalność		nie wykorzystana	ogółem	wykorzystana na działalność		nie wykorzystana
		rolniczą	poza-rolniczą			rolniczą	poza-rolniczą	
w tym GOSPODARSTWA INDYWIDUALNE								
OGÓLEM.....	1532461	1260745	10903	260813	100,0	82,3	0,7	17,0
Podregion łódzki.....	854676	677013	6488	171175	100,0	79,2	0,8	20,0
powiat brzeziński.....	33611	29892	711	3008	100,0	88,9	2,1	8,9
m. Brzeziny.....	3574	2323	500	751	100,0	65,0	14,0	21,0
gm. Brzeziny.....	7337	6797	96	444	100,0	92,6	1,3	6,1
gm. Dmosin.....	11132	9699	55	1378	100,0	87,1	0,5	12,4
gm. Jeżów.....	9062	8720	40	302	100,0	96,2	0,4	3,3
gm. Rogów.....	2506	2353	20	133	100,0	93,9	0,8	5,3
powiat kutnowski.....	99774	87800	2081	9893	100,0	88,0	2,1	9,9
m. Kutno.....	8464	6373	2008	83	100,0	75,3	23,7	1,0
gm. Bedlno.....	12312	10287	33	1992	100,0	83,6	0,3	16,2
gm. Dąbrowice.....	1649	1586	6	57	100,0	96,2	0,4	3,5
gm. Krośniewice.....	7678	7606	-	72	100,0	99,1	-	0,9
miasto.....	1000	1000	-	-	100,0	100,0	-	-
obszar wiejski.....	6678	6606	-	72	100,0	98,9	-	1,1
gm. Krzyżanów.....	4331	3130	-	1201	100,0	72,3	-	27,7
gm. Kutno.....	27109	25408	-	1701	100,0	93,7	-	6,3
gm. Łanięta.....	2689	2550	-	139	100,0	94,8	-	5,2
gm. Nowe Ostrowy.....	1507	1421	24	62	100,0	94,3	1,6	4,1
gm. Oporów.....	7145	7035	-	110	100,0	98,5	-	1,5
gm. Strzelce.....	21265	16953	-	4312	100,0	79,7	-	20,3
gm. Żychlin.....	5625	5451	10	164	100,0	96,9	0,2	2,9
miasto.....	476	416	-	60	100,0	87,4	-	12,6
obszar wiejski.....	5149	5035	10	104	100,0	97,8	0,2	2,0
powiat łaski.....	43688	37995	1198	4495	100,0	87,0	2,7	10,3
gm. Buczek.....	3224	2945	45	234	100,0	91,3	1,4	7,3
gm. Łask.....	16085	14541	986	558	100,0	90,4	6,1	3,5
miasto.....	163	120	-	43	100,0	73,6	-	26,4
obszar wiejski.....	15922	14421	986	515	100,0	90,6	6,2	3,2
gm. Sędziejowice.....	7360	6576	110	674	100,0	89,3	1,5	9,2
gm. Widawa.....	11538	8628	57	2853	100,0	74,8	0,5	24,7
gm. Wodzierady.....	5481	5305	-	176	100,0	96,8	-	3,2
powiat łęczycki.....	147680	50892	269	96519	100,0	34,5	0,2	65,4
m. Łęczyca.....	135	100	-	35	100,0	74,1	-	25,9
gm. Daszyna.....	3471	3041	30	400	100,0	87,6	0,9	11,5
gm. Góra Świętej Małgorzaty	7254	4514	-	2740	100,0	62,2	-	37,8
gm. Grabów.....	95447	4586	64	90797	100,0	4,8	0,1	95,1
gm. Łęczyca.....	7585	6886	150	549	100,0	90,8	2,0	7,2
gm. Piątek.....	26291	24671	-	1620	100,0	93,8	-	6,2
gm. Świnice Warckie.....	2236	2114	5	117	100,0	94,5	0,2	5,2
gm. Witonia.....	5261	4980	20	261	100,0	94,7	0,4	5,0

**TABL. 23/26/. POWIERZCHNIA I STOPIEŃ WYKORZYSTANIA KURNIKÓW
W GOSPODARSTWACH ROLNYCH (cd.)**

WYSZCZEGÓLNIENIE	Powierzchnia w m ²			Stopień wykorzystania w %				
	ogółem	wykorzystana na działalność		nie wykorzystana	ogółem	wykorzystana na działalność		nie wykorzystana
		rolniczą	poza-rolniczą			rolniczą	poza-rolniczą	
w tym GOSPODARSTWA INDYWIDUALNE (cd.)								
Podregion łódzki (cd.)								
powiat łódzki wschodni.....	58830	45009	145	13676	100,0	76,5	0,2	23,2
gm. Andrespol.....	711	682	-	29	100,0	95,9	-	4,1
gm. Brójce.....	4176	3846	120	210	100,0	92,1	2,9	5,0
gm. Koluszki.....	22933	19174	10	3749	100,0	83,6	0,0	16,3
miasto.....	6934	6027	-	907	100,0	86,9	-	13,1
obszar wiejski.....	15999	13147	10	2842	100,0	82,2	0,1	17,8
gm. Nowosolna.....	3784	1075	-	2709	100,0	28,4	-	71,6
gm. Rzgów.....	18442	16977	15	1450	100,0	92,1	0,1	7,9
gm. Tuszyn.....	8784	3255	-	5529	100,0	37,1	-	62,9
miasto.....	3197	181	-	3016	100,0	5,7	-	94,3
obszar wiejski.....	5587	3074	-	2513	100,0	55,0	-	45,0
powiat pabianicki.....	62977	59646	279	3052	100,0	94,7	0,4	4,8
m. Konstantynów Łódzki.....	1248	1121	64	63	100,0	89,8	5,1	5,0
m. Pabianice.....	8502	8348	10	144	100,0	98,2	0,1	1,7
gm. Dłutów.....	10389	9840	-	549	100,0	94,7	-	5,3
gm. Dobroń.....	12321	11792	40	489	100,0	95,7	0,3	4,0
gm. Ksawerów.....	496	375	32	89	100,0	75,6	6,5	17,9
gm. Lutomiersk.....	17598	17240	117	241	100,0	98,0	0,7	1,4
gm. Pabianice.....	12423	10930	16	1477	100,0	88,0	0,1	11,9
powiat poddębicki.....	51820	45835	105	5880	100,0	88,5	0,2	11,3
gm. Dalików.....	6201	3240	-	2961	100,0	52,2	-	47,8
gm. Pęczniew.....	3194	2960	-	234	100,0	92,7	-	7,3
gm. Poddębice.....	12514	12085	7	422	100,0	96,6	0,1	3,4
miasto.....	52	26	-	26	100,0	50,0	-	50,0
obszar wiejski.....	12462	12059	7	396	100,0	96,8	0,1	3,2
gm. Uniejów.....	11668	10205	55	1408	100,0	87,5	0,5	12,1
miasto.....	6570	6305	10	255	100,0	96,0	0,2	3,9
obszar wiejski.....	5098	3900	45	1153	100,0	76,5	0,9	22,6
gm. Wartkowice.....	3643	3089	15	539	100,0	84,8	0,4	14,8
gm. Zadzim.....	14600	14256	28	316	100,0	97,6	0,2	2,2
powiat sieradzki.....	101001	93253	476	7272	100,0	92,3	0,5	7,2
m. Sieradz.....	2258	2079	41	138	100,0	92,1	1,8	6,1
gm. Błaszki.....	20605	17629	65	2911	100,0	85,6	0,3	14,1
miasto.....	5	5	-	-	100,0	100,0	-	-
obszar wiejski.....	20600	17624	65	2911	100,0	85,6	0,3	14,1
gm. Brąszewice.....	5832	5547	46	239	100,0	95,1	0,8	4,1
gm. Brzeźnio.....	6360	6003	15	342	100,0	94,4	0,2	5,4
gm. Burzenin.....	6807	6423	-	384	100,0	94,4	-	5,6
gm. Goszczanów.....	6904	6754	-	150	100,0	97,8	-	2,2
gm. Klonowa.....	3441	3319	-	122	100,0	96,5	-	3,5
gm. Sieradz.....	8178	7573	81	524	100,0	92,6	1,0	6,4
gm. Warta.....	8711	8041	140	530	100,0	92,3	1,6	6,1
miasto.....	164	84	20	60	100,0	51,2	12,2	36,6
obszar wiejski.....	8547	7957	120	470	100,0	93,1	1,4	5,5
gm. Wróblew.....	25729	24120	15	1594	100,0	93,7	0,1	6,2
gm. Złoczew.....	6176	5765	73	338	100,0	93,3	1,2	5,5
miasto.....	818	666	24	128	100,0	81,4	2,9	15,6
obszar wiejski.....	5358	5099	49	210	100,0	95,2	0,9	3,9

**TABL. 23/26/. POWIERZCHNIA I STOPIEŃ WYKORZYSTANIA KURNIKÓW
W GOSPODARSTWACH ROLNYCH (cd.)**

WYSZCZEGÓLNIENIE	Powierzchnia w m ²				Stożek wykorzystania w %			
	ogółem	wykorzystana na działalność		nie wykorzystana	ogółem	wykorzystana na działalność		nie wykorzystana
		rolniczą	poza-rolniczą			rolniczą	poza-rolniczą	
w tym GOSPODARSTWA INDYWIDUALNE (cd.)								
Podregion łódzki (dok.)								
powiat wieluński.....	55443	49129	252	6062	100,0	88,6	0,5	10,9
gm. Biała.....	6456	5694	8	754	100,0	88,2	0,1	11,7
gm. Czarnożyły.....	2711	2450	-	261	100,0	90,4	-	9,6
gm. Konopnica.....	4744	4498	-	246	100,0	94,8	-	5,2
gm. Mokrsko.....	6245	5397	-	848	100,0	86,4	-	13,6
gm. Osjaków.....	5305	5081	67	157	100,0	95,8	1,3	3,0
gm. Ostrówek.....	5436	5054	59	323	100,0	93,0	1,1	5,9
gm. Pątnów.....	4226	4063	-	163	100,0	96,1	-	3,9
gm. Skomlin.....	3605	3093	-	512	100,0	85,8	-	14,2
gm. Wieluń.....	10733	8884	90	1759	100,0	82,8	0,8	16,4
miasto.....	2537	1303	-	1234	100,0	51,4	-	48,6
obszar wiejski.....	8196	7581	90	525	100,0	92,5	1,1	6,4
gm. Wierzchlas.....	5982	4915	28	1039	100,0	82,2	0,5	17,4
powiat wierszowski.....	33961	30142	168	3651	100,0	88,8	0,5	10,8
gm. Bolesławiec.....	3719	3407	-	312	100,0	91,6	-	8,4
gm. Czastary.....	3136	2960	-	176	100,0	94,4	-	5,6
gm. Galewice.....	4147	3779	47	321	100,0	91,1	1,1	7,7
gm. Lututów.....	5396	4305	24	1067	100,0	79,8	0,4	19,8
gm. Łubnice.....	2604	2502	-	102	100,0	96,1	-	3,9
gm. Sokolniki.....	5765	5561	45	159	100,0	96,5	0,8	2,8
gm. Wieruszów.....	9194	7628	52	1514	100,0	83,0	0,6	16,5
miasto.....	169	114	-	55	100,0	67,5	-	32,5
obszar wiejski.....	9025	7514	52	1459	100,0	83,3	0,6	16,2
powiat zduńskowolski.....	28106	24438	289	3379	100,0	86,9	1,0	12,0
m. Zduńska Wola.....	2987	2846	13	128	100,0	95,3	0,4	4,3
gm. Szadek.....	7658	7274	56	328	100,0	95,0	0,7	4,3
miasto.....	3159	3134	20	5	100,0	99,2	0,6	0,2
obszar wiejski.....	4499	4140	36	323	100,0	92,0	0,8	7,2
gm. Zapolice.....	5876	5487	35	354	100,0	93,4	0,6	6,0
gm. Zduńska Wola.....	11585	8831	185	2569	100,0	76,2	1,6	22,2
powiat zgierski.....	137785	122982	515	14288	100,0	89,3	0,4	10,4
m. Głowno.....	862	262	-	600	100,0	30,4	-	69,6
m. Ozorków.....	4164	4072	74	18	100,0	97,8	1,8	0,4
m. Zgierz.....	34601	33286	115	1200	100,0	96,2	0,3	3,5
gm. Aleksandrów Łódzki.....	13007	11132	65	1810	100,0	85,6	0,5	13,9
miasto.....	1864	1675	-	189	100,0	89,9	-	10,1
obszar wiejski.....	11143	9457	65	1621	100,0	84,9	0,6	14,5
gm. Głowno.....	4305	3223	10	1072	100,0	74,9	0,2	24,9
gm. Ozorków.....	4875	4608	20	247	100,0	94,5	0,4	5,1
gm. Parzęczew.....	2819	2667	-	152	100,0	94,6	-	5,4
gm. Stryków.....	17170	13250	109	3811	100,0	77,2	0,6	22,2
miasto.....	287	194	15	78	100,0	67,6	5,2	27,2
obszar wiejski.....	16883	13056	94	3733	100,0	77,3	0,6	22,1
gm. Zgierz.....	55982	50482	122	5378	100,0	90,2	0,2	9,6

**TABL. 23/26/. POWIERZCHNIA I STOPIEŃ WYKORZYSTANIA KURNIKÓW
W GOSPODARSTWACH ROLNYCH (cd.)**

WYSZCZEGÓLNIENIE	Powierzchnia w m ²				Stożenie wykorzystania w %			
	ogółem	wykorzystana na działalność		nie wykorzystana	ogółem	wykorzystana na działalność		nie wykorzystana
		rolniczą	poza-rolniczą			rolniczą	poza-rolniczą	
w tym GOSPODARSTWA INDYWIDUALNE (cd.)								
Podregion piotrkowsko-								
-skierniewicki.....	656824	568797	3168	84859	100,0	86,6	0,5	12,9
powiat bełchatowski.....	49717	41628	353	7736	100,0	83,7	0,7	15,6
m. Bełchatów.....	4148	2674	97	1377	100,0	64,5	2,3	33,2
gm. Bełchatów.....	8967	8549	26	392	100,0	95,3	0,3	4,4
gm. Drużbice.....	8787	4817	4	3966	100,0	54,8	0,0	45,1
gm. Kleszczów.....	3469	3121	4	344	100,0	90,0	0,1	9,9
gm. Kluki.....	2700	2420	64	216	100,0	89,6	2,4	8,0
gm. Rusiec.....	9945	9487	8	450	100,0	95,4	0,1	4,5
gm. Szczerców.....	3658	3201	145	312	100,0	87,5	4,0	8,5
gm. Żelów.....	8043	7359	5	679	100,0	91,5	0,1	8,4
miasto.....	740	635	-	105	100,0	85,8	-	14,2
obszar wiejski.....	7303	6724	5	574	100,0	92,1	0,1	7,9
powiat łowicki.....	131982	125174	81	6727	100,0	94,8	0,1	5,1
m. Łowicz.....	10556	9577	16	963	100,0	90,7	0,2	9,1
gm. Bielawy.....	19807	18781	30	996	100,0	94,8	0,2	5,0
gm. Chaśno.....	12656	11754	-	902	100,0	92,9	-	7,1
gm. Domaniewice.....	10420	9342	-	1078	100,0	89,7	-	10,3
gm. Kiernożia.....	13351	13258	-	93	100,0	99,3	-	0,7
gm. Kocierzew Południowy.....	7568	7523	-	45	100,0	99,4	-	0,6
gm. Łowicz.....	18930	18519	-	411	100,0	97,8	-	2,2
gm. Łyszkowice.....	5451	5087	35	329	100,0	93,3	0,6	6,0
gm. Nieborów.....	5887	5666	-	221	100,0	96,2	-	3,8
gm. Zduny.....	27356	25667	-	1689	100,0	93,8	-	6,2
powiat opoczyński.....	48418	40620	259	7539	100,0	83,9	0,5	15,6
gm. Białaczów.....	5092	3680	53	1359	100,0	72,3	1,0	26,7
gm. Drzewica.....	7510	7105	48	357	100,0	94,6	0,6	4,8
miasto.....	558	477	15	66	100,0	85,5	2,7	11,8
obszar wiejski.....	6952	6628	33	291	100,0	95,3	0,5	4,2
gm. Mniszków.....	6544	4727	1	1816	100,0	72,2	0,0	27,8
gm. Opoczno.....	9960	9172	66	722	100,0	92,1	0,7	7,2
miasto.....	1516	1327	56	133	100,0	87,5	3,7	8,8
obszar wiejski.....	8444	7845	10	589	100,0	92,9	0,1	7,0
gm. Paradyż.....	3824	3512	45	267	100,0	91,8	1,2	7,0
gm. Poświętne.....	5428	5182	-	246	100,0	95,5	-	4,5
gm. Sławno.....	4582	2250	21	2311	100,0	49,1	0,5	50,4
gm. Żarnów.....	5478	4992	25	461	100,0	91,1	0,5	8,4
powiat pączęński.....	44186	39171	74	4941	100,0	88,7	0,2	11,2
gm. Działoszyn.....	3234	2347	-	887	100,0	72,6	-	27,4
miasto.....	135	6	-	129	100,0	4,4	-	95,6
obszar wiejski.....	3099	2341	-	758	100,0	75,5	-	24,5
gm. Kielczygłów.....	4937	4709	-	228	100,0	95,4	-	4,6
gm. Nowa Brzeźnica.....	1100	1040	-	60	100,0	94,5	-	5,5

**TABL. 23/26/. POWIERZCHNIA I STOPIEŃ WYKORZYSTANIA KURNIKÓW
W GOSPODARSTWACH ROLNYCH (cd.)**

WYSZCZEGÓLNIENIE	Powierzchnia w m ²				Stożenie wykorzystania w %			
	ogółem	wykorzystana na działalność		nie wykorzystana	ogółem	wykorzystana na działalność		nie wykorzystana
		rolniczą	poza-rolniczą			rolniczą	poza-rolniczą	
w tym GOSPODARSTWA INDYWIDUALNE (cd.)								
Podregion piotrkowsko-								
-skierniewicki (cd.)								
powiat pajęczański (dok.)								
gm. Pajęczno.....	7473	5998	15	1460	100,0	80,3	0,2	19,5
miasto.....	1331	766	15	550	100,0	57,6	1,1	41,3
obszar wiejski.....	6142	5232	-	910	100,0	85,2	-	14,8
gm. Rząśnia.....	9045	8662	40	343	100,0	95,8	0,4	3,8
gm. Siemkowie.....	4422	4165	9	248	100,0	94,2	0,2	5,6
gm. Strzelce Wielkie.....	5820	5625	-	195	100,0	96,6	-	3,4
gm. Sulmierzyce.....	8155	6625	10	1520	100,0	81,2	0,1	18,6
powiat piotrkowski.....	90722	66919	898	22905	100,0	73,8	1,0	25,2
gm. Aleksandrów.....	5374	5130	-	244	100,0	95,5	-	4,5
gm. Czarnocin.....	1611	1570	-	41	100,0	97,5	-	2,5
gm. Gorzkowice.....	3592	2381	5	1206	100,0	66,3	0,1	33,6
gm. Grabica.....	19365	4000	-	15365	100,0	20,7	-	79,3
gm. Łęki Szlacheckie.....	4541	4134	145	262	100,0	91,0	3,2	5,8
gm. Moszczenica.....	6544	5694	54	796	100,0	87,0	0,8	12,2
gm. Ręczno.....	3681	2973	-	708	100,0	80,8	-	19,2
gm. Rozprza.....	6365	6145	75	145	100,0	96,5	1,2	2,3
gm. Sulejów.....	7325	6594	55	676	100,0	90,0	0,8	9,2
miasto.....	1351	1318	-	33	100,0	97,6	-	2,4
obszar wiejski.....	5974	5276	55	643	100,0	88,3	0,9	10,8
gm. Wola Krzysztoporska.....	13418	12221	114	1083	100,0	91,1	0,8	8,1
gm. Wolbórz.....	18906	16077	450	2379	100,0	85,0	2,4	12,6
powiat radomszczański.....	69785	61870	118	7797	100,0	88,7	0,2	11,2
m. Radomsko.....	2951	2662	-	289	100,0	90,2	-	9,8
gm. Dobryczyce.....	10932	9048	-	1884	100,0	82,8	-	17,2
gm. Gidle.....	3750	3199	4	547	100,0	85,3	0,1	14,6
gm. Gomunice.....	949	833	-	116	100,0	87,8	-	12,2
gm. Kamieńsk.....	2095	1555	24	516	100,0	74,2	1,1	24,6
miasto.....	309	269	24	16	100,0	87,1	7,8	5,2
obszar wiejski.....	1786	1286	-	500	100,0	72,0	-	28,0
gm. Kobbie Wielkie.....	10597	9267	-	1330	100,0	87,4	-	12,6
gm. Kodrąb.....	2302	2182	-	120	100,0	94,8	-	5,2
gm. Lgota Wielka.....	6920	6650	-	270	100,0	96,1	-	3,9
gm. Ładzice.....	2326	1992	-	334	100,0	85,6	-	14,4
gm. Masłowice.....	7491	6998	80	413	100,0	93,4	1,1	5,5
gm. Przedbórz.....	7936	7075	-	861	100,0	89,2	-	10,8
miasto.....	129	88	-	41	100,0	68,2	-	31,8
obszar wiejski.....	7807	6987	-	820	100,0	89,5	-	10,5
gm. Radomsko.....	3248	2416	-	832	100,0	74,4	-	25,6
gm. Wielgomłyny.....	4459	4332	-	127	100,0	97,2	-	2,8
gm. Żytno.....	3829	3661	10	158	100,0	95,6	0,3	4,1

**TABL. 23/26/. POWIERZCHNIA I STOPIEŃ WYKORZYSTANIA KURNIKÓW
W GOSPODARSTWACH ROLNYCH (dok.)**

WYSZCZEGÓLNIENIE	Powierzchnia w m ²				Stożek wykorzystania w %			
	ogółem	wykorzystana na działalność		nie wykorzystana	ogółem	wykorzystana na działalność		nie wykorzystana
		rolniczą	poza-rolniczą			rolniczą	poza-rolniczą	
w tym GOSPODARSTWA INDYWIDUALNE (dok.)								
Podregion piotrkowsko- -skierniewicki (dok.)								
powiat rawski.....	37984	33291	422	4271	100,0	87,6	1,1	11,2
m. Rawa Mazowiecka.....	1373	1263	-	110	100,0	92,0	-	8,0
gm. Biała Rawska.....	5352	4880	3	469	100,0	91,2	0,1	8,8
miasto.....	277	208	-	69	100,0	75,1	-	24,9
obszar wiejski.....	5075	4672	3	400	100,0	92,1	0,1	7,9
gm. Cielądz.....	8168	6171	-	1997	100,0	75,6	-	24,4
gm. Rawa Mazowiecka.....	19577	17875	385	1317	100,0	91,3	2,0	6,7
gm. Regnów.....	950	884	4	62	100,0	93,1	0,4	6,5
gm. Sadkowice.....	2564	2218	30	316	100,0	86,5	1,2	12,3
powiat skierniewicki.....	57273	52285	279	4709	100,0	91,3	0,5	8,2
gm. Bolimów.....	4278	3889	-	389	100,0	90,9	-	9,1
gm. Głuchów.....	14249	13972	70	207	100,0	98,1	0,5	1,5
gm. Godzianów.....	3113	3012	-	101	100,0	96,8	-	3,2
gm. Kowiesy.....	1856	1523	-	333	100,0	82,1	-	17,9
gm. Lipce Reymontowskie.....	9923	9787	10	126	100,0	98,6	0,1	1,3
gm. Maków.....	5048	4532	170	346	100,0	89,8	3,4	6,9
gm. Nowy Kawęczyn.....	4775	3464	-	1311	100,0	72,5	-	27,5
gm. Skierniewice.....	5105	3274	29	1802	100,0	64,1	0,6	35,3
gm. Słupia.....	8926	8832	-	94	100,0	98,9	-	1,1
powiat tomaszowski.....	103410	84847	594	17969	100,0	82,0	0,6	17,4
m. Tomaszów Mazowiecki.....	3473	3031	74	368	100,0	87,3	2,1	10,6
gm. Będków.....	2990	2896	6	88	100,0	96,9	0,2	2,9
gm. Budziszewice.....	404	398	-	6	100,0	98,5	-	1,5
gm. Czerniewice.....	17870	14126	400	3344	100,0	79,0	2,2	18,7
gm. Inowłódz.....	4818	4291	10	517	100,0	89,1	0,2	10,7
gm. Lubochnia.....	8580	6976	12	1592	100,0	81,3	0,1	18,6
gm. Rokiciny.....	7886	7349	44	493	100,0	93,2	0,6	6,3
gm. Rzeczyca.....	13452	5401	8	8043	100,0	40,2	0,1	59,8
gm. Tomaszów Mazowiecki.....	32228	30542	40	1646	100,0	94,8	0,1	5,1
gm. Ujazd.....	8520	8191	-	329	100,0	96,1	-	3,9
gm. Żelechlinek.....	3189	1646	-	1543	100,0	51,6	-	48,4
powiat m. Piotrków Trybu- -nalski.....	11502	11361	30	111	100,0	98,8	0,3	1,0
powiat m. Skierniewice.....	11845	11631	60	154	100,0	98,2	0,5	1,3
Podregion m. Łódź.....	20961	14935	1247	4779	100,0	71,3	5,9	22,8
powiat m. Łódź.....	20961	14935	1247	4779	100,0	71,3	5,9	22,8

**TABL. 24/27/. POWIERZCHNIA I STOPIEŃ WYKORZYSTANIA STODÓŁ
W GOSPODARSTWACH ROLNYCH**

WYSZCZEGÓLNIENIE	Powierzchnia w m ²				Stopecz wykorzystania w %			
	ogółem	wykorzystana na działalność		nie wykorzystana	ogółem	wykorzystana na działalność		nie wykorzystana
		rolniczą	poza-rolniczą			rolniczą	poza-rolniczą	
OGÓŁEM								
OGÓŁEM.....	13012280	11388546	156134	1467600	100,0	87,5	1,2	11,3
Podregion łódzki.....	5664498	5014723	62937	586838	100,0	88,5	1,1	10,4
powiat brzeziński.....	280437	255223	3267	21947	100,0	91,0	1,2	7,8
m. Brzeziny.....	16494	12607	520	3367	100,0	76,4	3,2	20,4
gm. Brzeziny.....	83672	76175	1577	5920	100,0	91,0	1,9	7,1
gm. Dmosin.....	70834	64950	746	5138	100,0	91,7	1,1	7,3
gm. Jeżów.....	61222	58406	165	2651	100,0	95,4	0,3	4,3
gm. Rogów.....	48215	43085	259	4871	100,0	89,4	0,5	10,1
powiat kutnowski.....	489043	447945	3671	37427	100,0	91,6	0,8	7,7
m. Kutno.....	9711	7537	165	2009	100,0	77,6	1,7	20,7
gm. Bedlno.....	88285	80998	442	6845	100,0	91,7	0,5	7,8
gm. Dąbrowice.....	35723	34022	75	1626	100,0	95,2	0,2	4,6
gm. Krośniewice.....	57052	53172	330	3550	100,0	93,2	0,6	6,2
miasto.....	1054	924	-	130	100,0	87,7	-	12,3
obszar wiejski.....	55998	52248	330	3420	100,0	93,3	0,6	6,1
gm. Krzyżanów.....	52292	49813	330	2149	100,0	95,3	0,6	4,1
gm. Kutno.....	63798	54422	747	8629	100,0	85,3	1,2	13,5
gm. Łanięta.....	16939	15314	20	1605	100,0	90,4	0,1	9,5
gm. Nowe Ostrowy.....	19165	17310	400	1455	100,0	90,3	2,1	7,6
gm. Oporów.....	35879	33089	110	2680	100,0	92,2	0,3	7,5
gm. Strzelce.....	55884	52201	160	3523	100,0	93,4	0,3	6,3
gm. Żychlin.....	54315	50067	892	3356	100,0	92,2	1,6	6,2
miasto.....	3642	2747	365	530	100,0	75,4	10,0	14,6
obszar wiejski.....	50673	47320	527	2826	100,0	93,4	1,0	5,6
powiat łaski.....	429106	351900	5501	71705	100,0	82,0	1,3	16,7
gm. Buczek.....	68536	55622	657	12257	100,0	81,2	1,0	17,9
gm. Łask.....	97412	78891	1624	16897	100,0	81,0	1,7	17,3
miasto.....	2784	1937	-	847	100,0	69,6	-	30,4
obszar wiejski.....	94628	76954	1624	16050	100,0	81,3	1,7	17,0
gm. Sędziejowice.....	76784	60837	1498	14449	100,0	79,2	2,0	18,8
gm. Widawa.....	115112	95358	1147	18607	100,0	82,8	1,0	16,2
gm. Wodzierady.....	71262	61192	575	9495	100,0	85,9	0,8	13,3
powiat łęczycki.....	573177	536482	3259	33436	100,0	93,6	0,6	5,8
m. Łęczyca.....	2297	1846	30	421	100,0	80,4	1,3	18,3
gm. Daszyna.....	53966	49913	485	3568	100,0	92,5	0,9	6,6
gm. Góra Świętej Małgorzaty	113621	107522	620	5479	100,0	94,6	0,5	4,8
gm. Grabów.....	97601	92279	655	4667	100,0	94,5	0,7	4,8
gm. Łęczyca.....	102096	95559	790	5747	100,0	93,6	0,8	5,6
gm. Piątek.....	100777	95198	222	5357	100,0	94,5	0,2	5,3
gm. Świnice Warckie.....	48203	41523	333	6347	100,0	86,1	0,7	13,2
gm. Witonia.....	54616	52642	124	1850	100,0	96,4	0,2	3,4

**TABL. 24/27/. POWIERZCHNIA I STOPIEŃ WYKORZYSTANIA STODÓŁ
W GOSPODARSTWACH ROLNYCH (cd.)**

WYSZCZEGÓLNIENIE	Powierzchnia w m ²				Stoień wykorzystania w %			
	ogółem	wykorzystana na działalność		nie wykorzystana	ogółem	wykorzystana na działalność		nie wykorzystana
		rolniczą	poza-rolniczą			rolniczą	poza-rolniczą	
OGÓLEM (cd.)								
Podregion łódzki (cd.)								
powiat łódzki wschodni.....	280813	237168	4483	39162	100,0	84,5	1,6	13,9
gm. Andrespol.....	11199	9743	30	1426	100,0	87,0	0,3	12,7
gm. Brójce.....	34760	31393	171	3196	100,0	90,3	0,5	9,2
gm. Koluszki.....	71225	59918	1407	9900	100,0	84,1	2,0	13,9
miasto.....	3961	2915	219	827	100,0	73,6	5,5	20,9
obszar wiejski.....	67264	57003	1188	9073	100,0	84,7	1,8	13,5
gm. Nowosolna.....	28432	23186	801	4445	100,0	81,5	2,8	15,6
gm. Rzgów.....	53830	40184	1027	12619	100,0	74,6	1,9	23,4
gm. Tuszyń.....	81367	72744	1047	7576	100,0	89,4	1,3	9,3
miasto.....	11473	8647	619	2207	100,0	75,4	5,4	19,2
obszar wiejski.....	69894	64097	428	5369	100,0	91,7	0,6	7,7
powiat pabianicki.....	294631	238408	5417	50806	100,0	80,9	1,8	17,2
m. Konstantynów Łódzki.....	15527	11420	762	3345	100,0	73,5	4,9	21,5
m. Pabianice.....	13124	9005	393	3726	100,0	68,6	3,0	28,4
gm. Dłutów.....	51888	42973	394	8521	100,0	82,8	0,8	16,4
gm. Dobroń.....	63265	48495	1662	13108	100,0	76,7	2,6	20,7
gm. Ksawerów.....	8603	5728	230	2645	100,0	66,6	2,7	30,7
gm. Lutomiersk.....	78391	68638	864	8889	100,0	87,6	1,1	11,3
gm. Pabianice.....	63833	52149	1112	10572	100,0	81,7	1,7	16,6
powiat poddębicki.....	468062	428841	3931	35290	100,0	91,6	0,8	7,5
gm. Dalików.....	52025	47704	260	4061	100,0	91,7	0,5	7,8
gm. Pęczniew.....	60615	56479	836	3300	100,0	93,2	1,4	5,4
gm. Poddębice.....	126284	113246	1356	11682	100,0	89,7	1,1	9,3
miasto.....	1468	878	-	590	100,0	59,8	-	40,2
obszar wiejski.....	124816	112368	1356	11092	100,0	90,0	1,1	8,9
gm. Uniejów.....	60711	55650	219	4842	100,0	91,7	0,4	8,0
miasto.....	7982	7051	119	812	100,0	88,3	1,5	10,2
obszar wiejski.....	52729	48599	100	4030	100,0	92,2	0,2	7,6
gm. Wartkowice.....	70109	63742	310	6057	100,0	90,9	0,4	8,6
gm. Zadzim.....	98318	92020	950	5348	100,0	93,6	1,0	5,4
powiat sieradzki.....	967716	888565	9378	69773	100,0	91,8	1,0	7,2
m. Sieradz.....	43523	34355	1207	7961	100,0	78,9	2,8	18,3
gm. Błaszki.....	163521	152078	1640	9803	100,0	93,0	1,0	6,0
miasto.....	547	290	110	147	100,0	53,0	20,1	26,9
obszar wiejski.....	162974	151788	1530	9656	100,0	93,1	0,9	5,9
gm. Brąszewice.....	80103	72167	1370	6566	100,0	90,1	1,7	8,2
gm. Brzeźnio.....	84989	77221	718	7050	100,0	90,9	0,8	8,3
gm. Burzenin.....	64643	59899	402	4342	100,0	92,7	0,6	6,7
gm. Goszczanów.....	81165	79059	-	2106	100,0	97,4	-	2,6
gm. Klonowa.....	47483	44705	414	2364	100,0	94,1	0,9	5,0
gm. Sieradz.....	97093	86485	1548	9060	100,0	89,1	1,6	9,3
gm. Warta.....	132506	121771	1236	9499	100,0	91,9	0,9	7,2
miasto.....	3909	2645	150	1114	100,0	67,7	3,8	28,5
obszar wiejski.....	128597	119126	1086	8385	100,0	92,6	0,8	6,5
gm. Wróblew.....	81938	77301	218	4419	100,0	94,3	0,3	5,4
gm. Złoczew.....	90752	83524	625	6603	100,0	92,0	0,7	7,3
miasto.....	9711	8319	296	1096	100,0	85,7	3,0	11,3
obszar wiejski.....	81041	75205	329	5507	100,0	92,8	0,4	6,8

**TABL. 24/27/. POWIERZCHNIA I STOPIEŃ WYKORZYSTANIA STODÓŁ
W GOSPODARSTWACH ROLNYCH (cd.)**

WYSZCZEGÓLNIENIE	Powierzchnia w m ²				Stopecz wykorzystania w %			
	ogółem	wykorzystana na działalność		nie wykorzystana	ogółem	wykorzystana na działalność		nie wykorzystana
		rolniczą	poza-rolniczą			rolniczą	poza-rolniczą	
OGÓLEM (cd.)								
Podregion łódzki (dok.)								
powiat wieluński.....	711986	632120	5897	73969	100,0	88,8	0,8	10,4
gm. Biała.....	72573	66245	240	6088	100,0	91,3	0,3	8,4
gm. Czarnożyty.....	47434	41380	1056	4998	100,0	87,2	2,2	10,5
gm. Konopnica.....	63702	55206	240	8256	100,0	86,7	0,4	13,0
gm. Mokrsko.....	70336	61614	476	8246	100,0	87,6	0,7	11,7
gm. Osjaków.....	59587	52318	547	6722	100,0	87,8	0,9	11,3
gm. Ostrówek.....	74766	65247	277	9242	100,0	87,3	0,4	12,4
gm. Pątnów.....	88269	83072	866	4331	100,0	94,1	1,0	4,9
gm. Skomlin.....	50007	42510	250	7247	100,0	85,0	0,5	14,5
gm. Wieluń.....	100811	89049	1169	10593	100,0	88,3	1,2	10,5
miasto.....	4321	2864	190	1267	100,0	66,3	4,4	29,3
obszar wiejski.....	96490	86185	979	9326	100,0	89,3	1,0	9,7
gm. Wierzchlas.....	84501	75479	776	8246	100,0	89,3	0,9	9,8
powiat wierszowski.....	457480	393997	7202	56281	100,0	86,1	1,6	12,3
gm. Bolesławiec.....	57662	50404	458	6800	100,0	87,4	0,8	11,8
gm. Czastary.....	48262	41673	606	5983	100,0	86,3	1,3	12,4
gm. Galewice.....	83782	66823	1168	15791	100,0	79,8	1,4	18,8
gm. Lututów.....	71306	66294	1016	3996	100,0	93,0	1,4	5,6
gm. Łubnice.....	78565	73272	809	4484	100,0	93,3	1,0	5,7
gm. Sokolniki.....	56855	49000	1343	6512	100,0	86,2	2,4	11,5
gm. Wierzuszów.....	61048	46531	1802	12715	100,0	76,2	3,0	20,8
miasto.....	3075	1382	-	1693	100,0	44,9	-	55,1
obszar wiejski.....	57973	45149	1802	11022	100,0	77,9	3,1	19,0
powiat zduńskowski.....	225116	185365	4556	35195	100,0	82,3	2,0	15,6
m. Zduńska Wola.....	6678	4188	893	1597	100,0	62,7	13,4	23,9
gm. Szadek.....	100849	90428	958	9463	100,0	89,7	0,9	9,4
miasto.....	12569	11514	270	785	100,0	91,6	2,1	6,2
obszar wiejski.....	88280	78914	688	8678	100,0	89,4	0,8	9,8
gm. Zapolice.....	48862	37320	1305	10237	100,0	76,4	2,7	21,0
gm. Zduńska Wola.....	68727	53429	1400	13898	100,0	77,7	2,0	20,2
powiat zgierski.....	486931	418709	6375	61847	100,0	86,0	1,3	12,7
m. Głowno.....	7008	5270	90	1648	100,0	75,2	1,3	23,5
m. Ozorków.....	8274	6077	615	1582	100,0	73,4	7,4	19,1
m. Zgierz.....	17824	13695	241	3888	100,0	76,8	1,4	21,8
gm. Aleksandrów Łódzki.....	60227	47698	963	11566	100,0	79,2	1,6	19,2
miasto.....	7081	4945	236	1900	100,0	69,8	3,3	26,8
obszar wiejski.....	53146	42753	727	9666	100,0	80,4	1,4	18,2
gm. Głowno.....	71136	63823	633	6680	100,0	89,7	0,9	9,4
gm. Ozorków.....	57705	53396	548	3761	100,0	92,5	0,9	6,5
gm. Parzęczew.....	47958	43857	204	3897	100,0	91,4	0,4	8,1
gm. Stryków.....	124163	108216	1416	14531	100,0	87,2	1,1	11,7
miasto.....	6871	4022	210	2639	100,0	58,5	3,1	38,4
obszar wiejski.....	117292	104194	1206	11892	100,0	88,8	1,0	10,1
gm. Zgierz.....	92636	76677	1665	14294	100,0	82,8	1,8	15,4

**TABL. 24/27/. POWIERZCHNIA I STOPIEŃ WYKORZYSTANIA STODÓŁ
W GOSPODARSTWACH ROLNYCH (cd.)**

WYSZCZEGÓLNIENIE	Powierzchnia w m ²				Stożenie wykorzystania w %			
	ogółem	wykorzystana na działalność		nie wykorzystana	ogółem	wykorzystana na działalność		nie wykorzystana
		rolniczą	poza-rolniczą			rolniczą	poza-rolniczą	
OGÓLEM (cd.)								
Podregion piotrkowsko-skierniewicki.....	7244410	6301494	88277	854639	100,0	87,0	1,2	11,8
powiat belchatowski.....	561953	449539	10580	101834	100,0	80,0	1,9	18,1
m. Belchatów.....	13911	8395	660	4856	100,0	60,3	4,7	34,9
gm. Belchatów.....	94449	69897	1860	22692	100,0	74,0	2,0	24,0
gm. Drużbice.....	80063	69870	557	9636	100,0	87,3	0,7	12,0
gm. Kleszczów.....	45398	37460	350	7588	100,0	82,5	0,8	16,7
gm. Kluki.....	48558	35432	2590	10536	100,0	73,0	5,3	21,7
gm. Rusiec.....	99933	88357	839	10737	100,0	88,4	0,8	10,7
gm. Szczerców.....	69476	53700	3125	12651	100,0	77,3	4,5	18,2
gm. Żelów.....	110165	86428	599	23138	100,0	78,5	0,5	21,0
miasto.....	7797	5946	90	1761	100,0	76,3	1,2	22,6
obszar wiejski.....	102368	80482	509	21377	100,0	78,6	0,5	20,9
powiat łowicki.....	919369	845332	9971	64066	100,0	91,9	1,1	7,0
m. Łowicz.....	11684	7875	1278	2531	100,0	67,4	10,9	21,7
gm. Bielawy.....	116320	111617	560	4143	100,0	96,0	0,5	3,6
gm. Chańso.....	77662	75385	200	2077	100,0	97,1	0,3	2,7
gm. Domaniewice.....	68369	61667	885	5817	100,0	90,2	1,3	8,5
gm. Kiernożia.....	42168	39758	-	2410	100,0	94,3	-	5,7
gm. Kocierzew Południowy....	114329	112285	310	1734	100,0	98,2	0,3	1,5
gm. Łowicz.....	127436	115613	2093	9730	100,0	90,7	1,6	7,6
gm. Łyszkowice.....	114047	97184	2950	13913	100,0	85,2	2,6	12,2
gm. Nieborów.....	100096	83392	987	15717	100,0	83,3	1,0	15,7
gm. Zduny.....	147258	140556	708	5994	100,0	95,4	0,5	4,1
powiat opoczyński.....	981003	868575	9641	102787	100,0	88,5	1,0	10,5
gm. Białaczów.....	91412	72966	1924	16522	100,0	79,8	2,1	18,1
gm. Drzewica.....	135362	119978	2075	13309	100,0	88,6	1,5	9,8
miasto.....	4436	3101	290	1045	100,0	69,9	6,5	23,6
obszar wiejski.....	130926	116877	1785	12264	100,0	89,3	1,4	9,4
gm. Mniszków.....	94983	84504	460	10019	100,0	89,0	0,5	10,5
gm. Opoczno.....	233589	212018	1350	20221	100,0	90,8	0,6	8,7
miasto.....	28900	25082	206	3612	100,0	86,8	0,7	12,5
obszar wiejski.....	204689	186936	1144	16609	100,0	91,3	0,6	8,1
gm. Paradyż.....	90426	83911	353	6162	100,0	92,8	0,4	6,8
gm. Poświętne.....	79580	73073	531	5976	100,0	91,8	0,7	7,5
gm. Sławno.....	137642	125146	1520	10976	100,0	90,9	1,1	8,0
gm. Żarnów.....	118009	96979	1428	19602	100,0	82,2	1,2	16,6
powiat pajęczański.....	554466	462867	7617	83982	100,0	83,5	1,4	15,1
gm. Działoszyn.....	65450	51820	829	12801	100,0	79,2	1,3	19,6
miasto.....	934	624	-	310	100,0	66,8	-	33,2
obszar wiejski.....	64516	51196	829	12491	100,0	79,4	1,3	19,4
gm. Kielczygłów.....	81087	73589	967	6531	100,0	90,8	1,2	8,1
gm. Nowa Brzeźnica.....	53468	40093	470	12905	100,0	75,0	0,9	24,1

**TABL. 24/27/. POWIERZCHNIA I STOPIEŃ WYKORZYSTANIA STODÓŁ
W GOSPODARSTWACH ROLNYCH (cd.)**

WYSZCZEGÓLNIENIE	Powierzchnia w m ²				Stoień wykorzystania w %			
	ogółem	wykorzystana na działalność		nie wykorzystana	ogółem	wykorzystana na działalność		nie wykorzystana
		rolniczą	poza-rolniczą			rolniczą	poza-rolniczą	
OGÓLEM (cd.)								
Podregion piotrkowsko-skierniewicki (cd.)								
powiat pajęczański (dok.)								
gm. Pajęczno.....	69392	55317	1802	12273	100,0	79,7	2,6	17,7
miasto.....	8631	6845	272	1514	100,0	79,3	3,2	17,5
obszar wiejski.....	60761	48472	1530	10759	100,0	79,8	2,5	17,7
gm. Rząśnia.....	77888	68649	806	8433	100,0	88,1	1,0	10,8
gm. Siemkowice.....	73710	66300	888	6522	100,0	89,9	1,2	8,8
gm. Strzelce Wielkie.....	75820	62823	452	12545	100,0	82,9	0,6	16,5
gm. Sulmierzyce.....	57651	44276	1403	11972	100,0	76,8	2,4	20,8
powiat piotrkowski.....	1086458	960545	10777	115136	100,0	88,4	1,0	10,6
gm. Aleksandrów.....	103636	83543	504	19589	100,0	80,6	0,5	18,9
gm. Czarnocin.....	53259	51313	84	1862	100,0	96,3	0,2	3,5
gm. Gorzkowice.....	84631	67648	914	16069	100,0	79,9	1,1	19,0
gm. Grabica.....	72391	67335	758	4298	100,0	93,0	1,0	5,9
gm. Łęki Szlacheckie.....	72438	61290	360	10788	100,0	84,6	0,5	14,9
gm. Moszczenica.....	116391	104311	1821	10259	100,0	89,6	1,6	8,8
gm. Ręczno.....	69021	62923	635	5463	100,0	91,2	0,9	7,9
gm. Rozprza.....	145725	127752	1873	16100	100,0	87,7	1,3	11,0
gm. Sulejów.....	109562	100887	640	8035	100,0	92,1	0,6	7,3
miasto.....	9004	6641	220	2143	100,0	73,8	2,4	23,8
obszar wiejski.....	100558	94246	420	5892	100,0	93,7	0,4	5,9
gm. Wola Krzysztoporska.....	159003	144680	1542	12781	100,0	91,0	1,0	8,0
gm. Wolbórz.....	100401	88863	1646	9892	100,0	88,5	1,6	9,9
powiat radomszczański.....	982208	789913	13329	178966	100,0	80,4	1,4	18,2
m. Radomsko.....	30389	19834	613	9942	100,0	65,3	2,0	32,7
gm. Dobryszyce.....	34415	24527	329	9559	100,0	71,3	1,0	27,8
gm. Gidle.....	79601	50150	671	28780	100,0	63,0	0,8	36,2
gm. Gomunice.....	36034	20672	466	14896	100,0	57,4	1,3	41,3
gm. Kamieński.....	56983	42528	1596	12859	100,0	74,6	2,8	22,6
miasto.....	9178	6711	148	2319	100,0	73,1	1,6	25,3
obszar wiejski.....	47805	35817	1448	10540	100,0	74,9	3,0	22,0
gm. Kobiełe Wielkie.....	84761	73841	1114	9806	100,0	87,1	1,3	11,6
gm. Kodrąb.....	83171	72335	516	10320	100,0	87,0	0,6	12,4
gm. Lgota Wielka.....	66052	53983	2364	9705	100,0	81,7	3,6	14,7
gm. Ładzice.....	63311	51807	742	10762	100,0	81,8	1,2	17,0
gm. Masłowice.....	93090	86112	580	6398	100,0	92,5	0,6	6,9
gm. Przedbórz.....	88834	72075	1444	15315	100,0	81,1	1,6	17,2
miasto.....	3215	2098	170	947	100,0	65,3	5,3	29,5
obszar wiejski.....	85619	69977	1274	14368	100,0	81,7	1,5	16,8
gm. Radomsko.....	52583	37312	1130	14141	100,0	71,0	2,1	26,9
gm. Wielgomłyny.....	102704	93546	139	9019	100,0	91,1	0,1	8,8
gm. Żytno.....	110280	91191	1625	17464	100,0	82,7	1,5	15,8

**TABL. 24/27/. POWIERZCHNIA I STOPIEŃ WYKORZYSTANIA STODÓŁ
W GOSPODARSTWACH ROLNYCH (cd.)**

WYSZCZEGÓLNIENIE	Powierzchnia w m ²				Stopecz wykorzystania w %			
	ogółem	wykorzystana na działalność		nie wykorzystana	ogółem	wykorzystana na działalność		nie wykorzystana
		rolniczą	poza-rolniczą			rolniczą	poza-rolniczą	
OGÓŁEM (dok.)								
Podregion piotrkowsko-skierniewicki (dok.)								
powiat rawski.....	579545	525645	6041	47859	100,0	90,7	1,0	8,3
m. Rawa Mazowiecka.....	9571	6888	360	2323	100,0	72,0	3,8	24,3
gm. Biała Rawska.....	164182	148289	2456	13437	100,0	90,3	1,5	8,2
miasto.....	6854	4894	350	1610	100,0	71,4	5,1	23,5
obszar wiejski.....	157328	143395	2106	11827	100,0	91,1	1,3	7,5
gm. Cielądz.....	88523	80992	224	7307	100,0	91,5	0,3	8,3
gm. Rawa Mazowiecka.....	139783	124747	1817	13219	100,0	89,2	1,3	9,5
gm. Regnów.....	47919	44765	121	3033	100,0	93,4	0,3	6,3
gm. Sadkowiec.....	129567	119964	1063	8540	100,0	92,6	0,8	6,6
powiat skierniewicki.....	745917	676152	7500	62265	100,0	90,6	1,0	8,3
gm. Bolimów.....	53881	45518	974	7389	100,0	84,5	1,8	13,7
gm. Gluchów.....	171815	167079	606	4130	100,0	97,2	0,4	2,4
gm. Godzianów.....	79167	76209	211	2747	100,0	96,3	0,3	3,5
gm. Kowiesy.....	49807	42307	462	7038	100,0	84,9	0,9	14,1
gm. Lipce Reymontowskie.....	68564	62112	370	6082	100,0	90,6	0,5	8,9
gm. Maków.....	84741	72671	1429	10641	100,0	85,8	1,7	12,6
gm. Nowy Kawęczyn.....	76183	68732	1102	6349	100,0	90,2	1,4	8,3
gm. Skierniewice.....	93000	76395	1908	14697	100,0	82,1	2,1	15,8
gm. Słupia.....	68759	65129	438	3192	100,0	94,7	0,6	4,6
powiat tomaszowski.....	785166	686374	10128	88664	100,0	87,4	1,3	11,3
m. Tomaszów Mazowiecki.....	19132	9202	2057	7873	100,0	48,1	10,8	41,2
gm. Będków.....	60697	58331	70	2296	100,0	96,1	0,1	3,8
gm. Budziszewice.....	32256	28943	930	2383	100,0	89,7	2,9	7,4
gm. Czerniewice.....	106279	97926	390	7963	100,0	92,1	0,4	7,5
gm. Inowódz.....	44229	33170	1640	9419	100,0	75,0	3,7	21,3
gm. Lubochnia.....	94176	83705	995	9476	100,0	88,9	1,1	10,1
gm. Rokiciny.....	89763	80487	1826	7450	100,0	89,7	2,0	8,3
gm. Rzeczyca.....	112025	102842	819	8364	100,0	91,8	0,7	7,5
gm. Tomaszów Mazowiecki.....	100494	81387	658	18449	100,0	81,0	0,7	18,4
gm. Ujazd.....	54522	46109	413	8000	100,0	84,6	0,8	14,7
gm. Zelechlinek.....	71593	64272	330	6991	100,0	89,8	0,5	9,8
powiat m. Piotrków Trybunalski.....	34633	28067	1927	4639	100,0	81,0	5,6	13,4
powiat m. Skierniewice.....	13692	8485	766	4441	100,0	62,0	5,6	32,4
Podregion m. Łódź.....	103372	72329	4920	26123	100,0	70,0	4,8	25,3
powiat m. Łódź.....	103372	72329	4920	26123	100,0	70,0	4,8	25,3

**TABL. 24/27/. POWIERZCHNIA I STOPIEŃ WYKORZYSTANIA STODÓŁ
W GOSPODARSTWACH ROLNYCH (cd.)**

WYSZCZEGÓLNIENIE	Powierzchnia w m ²				Stopecz wykorzystania w %			
	ogółem	wykorzystana na działalność		nie wykorzystana	ogółem	wykorzystana na działalność		nie wykorzystana
		rolniczą	poza-rolniczą			rolniczą	poza-rolniczą	
w tym GOSPODARSTWA INDYWIDUALNE								
OGÓŁEM.....	12930675	11316460	154485	1459730	100,0	87,5	1,2	11,3
Podregion łódzki.....	5617845	4970726	62797	584322	100,0	88,5	1,1	10,4
powiat brzeziński.....	279717	254503	3267	21947	100,0	91,0	1,2	7,8
m. Brzeziny.....	16174	12287	520	3367	100,0	76,0	3,2	20,8
gm. Brzeziny.....	83672	76175	1577	5920	100,0	91,0	1,9	7,1
gm. Dmosin.....	70834	64950	746	5138	100,0	91,7	1,1	7,3
gm. Jeżów.....	60822	58006	165	2651	100,0	95,4	0,3	4,4
gm. Rogów.....	48215	43085	259	4871	100,0	89,4	0,5	10,1
powiat kutnowski.....	470658	429560	3671	37427	100,0	91,3	0,8	8,0
m. Kutno.....	9711	7537	165	2009	100,0	77,6	1,7	20,7
gm. Bedlno.....	88285	80998	442	6845	100,0	91,7	0,5	7,8
gm. Dąbrowice.....	35723	34022	75	1626	100,0	95,2	0,2	4,6
gm. Krośniewice.....	53993	50113	330	3550	100,0	92,8	0,6	6,6
miasto.....	1054	924	-	130	100,0	87,7	-	12,3
obszar wiejski.....	52939	49189	330	3420	100,0	92,9	0,6	6,5
gm. Krzyżanów.....	48445	45966	330	2149	100,0	94,9	0,7	4,4
gm. Kutno.....	60828	51452	747	8629	100,0	84,6	1,2	14,2
gm. Łanięta.....	16939	15314	20	1605	100,0	90,4	0,1	9,5
gm. Nowe Ostrowy.....	19165	17310	400	1455	100,0	90,3	2,1	7,6
gm. Oporów.....	35719	32929	110	2680	100,0	92,2	0,3	7,5
gm. Strzelce.....	47535	43852	160	3523	100,0	92,3	0,3	7,4
gm. Żychlin.....	54315	50067	892	3356	100,0	92,2	1,6	6,2
miasto.....	3642	2747	365	530	100,0	75,4	10,0	14,6
obszar wiejski.....	50673	47320	527	2826	100,0	93,4	1,0	5,6
powiat łaski.....	428151	350995	5451	71705	100,0	82,0	1,3	16,7
gm. Buczek.....	68536	55622	657	12257	100,0	81,2	1,0	17,9
gm. Łask.....	96507	77986	1624	16897	100,0	80,8	1,7	17,5
miasto.....	2784	1937	-	847	100,0	69,6	-	30,4
obszar wiejski.....	93723	76049	1624	16050	100,0	81,1	1,7	17,1
gm. Sędziejowice.....	76784	60837	1498	14449	100,0	79,2	2,0	18,8
gm. Widawa.....	115062	95358	1097	18607	100,0	82,9	1,0	16,2
gm. Wodzierady.....	71262	61192	575	9495	100,0	85,9	0,8	13,3
powiat łęczycki.....	572505	535810	3259	33436	100,0	93,6	0,6	5,8
m. Łęczyca.....	2297	1846	30	421	100,0	80,4	1,3	18,3
gm. Daszyna.....	53966	49913	485	3568	100,0	92,5	0,9	6,6
gm. Góra Świętej Małgorzaty	113621	107522	620	5479	100,0	94,6	0,5	4,8
gm. Grabów.....	97601	92279	655	4667	100,0	94,5	0,7	4,8
gm. Łęczyca.....	101424	94887	790	5747	100,0	93,6	0,8	5,7
gm. Piątek.....	100777	95198	222	5357	100,0	94,5	0,2	5,3
gm. Świnice Warckie.....	48203	41523	333	6347	100,0	86,1	0,7	13,2
gm. Witonia.....	54616	52642	124	1850	100,0	96,4	0,2	3,4

**TABL. 24/27/. POWIERZCHNIA I STOPIEŃ WYKORZYSTANIA STODÓŁ
W GOSPODARSTWACH ROLNYCH (cd.)**

WYSZCZEGÓLNIENIE	Powierzchnia w m ²				Stopecz wykorzystania w %			
	ogółem	wykorzystana na działalność		nie wykorzystana	ogółem	wykorzystana na działalność		nie wykorzystana
		rolniczą	poza-rolniczą			rolniczą	poza-rolniczą	
w tym GOSPODARSTWA INDYWIDUALNE (cd.)								
Podregion łódzki (cd.)								
powiat łódzki wschodni.....	280423	236868	4393	39162	100,0	84,5	1,6	14,0
gm. Andrespol.....	11199	9743	30	1426	100,0	87,0	0,3	12,7
gm. Brójce.....	34760	31393	171	3196	100,0	90,3	0,5	9,2
gm. Kolaszki.....	70835	59618	1317	9900	100,0	84,2	1,9	14,0
miasto.....	3961	2915	219	827	100,0	73,6	5,5	20,9
obszar wiejski.....	66874	56703	1098	9073	100,0	84,8	1,6	13,6
gm. Nowosolna.....	28432	23186	801	4445	100,0	81,5	2,8	15,6
gm. Rzgów.....	53830	40184	1027	12619	100,0	74,6	1,9	23,4
gm. Tuszyń.....	81367	72744	1047	7576	100,0	89,4	1,3	9,3
miasto.....	11473	8647	619	2207	100,0	75,4	5,4	19,2
obszar wiejski.....	69894	64097	428	5369	100,0	91,7	0,6	7,7
powiat pabianicki.....	287329	232674	5417	49238	100,0	81,0	1,9	17,1
m. Konstantynów Łódzki.....	10875	8203	762	1910	100,0	75,4	7,0	17,6
m. Pabianice.....	13124	9005	393	3726	100,0	68,6	3,0	28,4
gm. Dłutów.....	51888	42973	394	8521	100,0	82,8	0,8	16,4
gm. Dobroń.....	63265	48495	1662	13108	100,0	76,7	2,6	20,7
gm. Ksawerów.....	8603	5728	230	2645	100,0	66,6	2,7	30,7
gm. Lutomiersk.....	77541	67921	864	8756	100,0	87,6	1,1	11,3
gm. Pabianice.....	62033	50349	1112	10572	100,0	81,2	1,8	17,0
powiat poddębicki.....	466062	426841	3931	35290	100,0	91,6	0,8	7,6
gm. Dalików.....	52025	47704	260	4061	100,0	91,7	0,5	7,8
gm. Pęczniew.....	60615	56479	836	3300	100,0	93,2	1,4	5,4
gm. Poddębice.....	124284	111246	1356	11682	100,0	89,5	1,1	9,4
miasto.....	1468	878	-	590	100,0	59,8	-	40,2
obszar wiejski.....	122816	110368	1356	11092	100,0	89,9	1,1	9,0
gm. Uniejów.....	60711	55650	219	4842	100,0	91,7	0,4	8,0
miasto.....	7982	7051	119	812	100,0	88,3	1,5	10,2
obszar wiejski.....	52729	48599	100	4030	100,0	92,2	0,2	7,6
gm. Wartkowice.....	70109	63742	310	6057	100,0	90,9	0,4	8,6
gm. Zadzim.....	98318	92020	950	5348	100,0	93,6	1,0	5,4
powiat sieradzki.....	960996	881845	9378	69773	100,0	91,8	1,0	7,3
m. Sieradz.....	43523	34355	1207	7961	100,0	78,9	2,8	18,3
gm. Błaszki.....	161865	150422	1640	9803	100,0	92,9	1,0	6,1
miasto.....	547	290	110	147	100,0	53,0	20,1	26,9
obszar wiejski.....	161318	150132	1530	9656	100,0	93,1	0,9	6,0
gm. Brąszewice.....	80103	72167	1370	6566	100,0	90,1	1,7	8,2
gm. Brzeźnio.....	80769	73001	718	7050	100,0	90,4	0,9	8,7
gm. Burzenin.....	64643	59899	402	4342	100,0	92,7	0,6	6,7
gm. Goszczanów.....	81165	79059	-	2106	100,0	97,4	-	2,6
gm. Klonowa.....	47483	44705	414	2364	100,0	94,1	0,9	5,0
gm. Sieradz.....	96843	86235	1548	9060	100,0	89,0	1,6	9,4
gm. Warta.....	131984	121249	1236	9499	100,0	91,9	0,9	7,2
miasto.....	3909	2645	150	1114	100,0	67,7	3,8	28,5
obszar wiejski.....	128075	118604	1086	8385	100,0	92,6	0,8	6,5
gm. Wróblew.....	81938	77301	218	4419	100,0	94,3	0,3	5,4
gm. Złoczew.....	90680	83452	625	6603	100,0	92,0	0,7	7,3
miasto.....	9639	8247	296	1096	100,0	85,6	3,1	11,4
obszar wiejski.....	81041	75205	329	5507	100,0	92,8	0,4	6,8

**TABL. 24/27/. POWIERZCHNIA I STOPIEŃ WYKORZYSTANIA STODÓŁ
W GOSPODARSTWACH ROLNYCH (cd.)**

WYSZCZEGÓLNIENIE	Powierzchnia w m ²				Stoień wykorzystania w %			
	ogółem	wykorzystana na działalność		nie wykorzystana	ogółem	wykorzystana na działalność		nie wykorzystana
		rolniczą	poza-rolniczą			rolniczą	poza-rolniczą	
w tym GOSPODARSTWA INDYWIDUALNE (cd.)								
Podregion łódzki (dok.)								
powiat wieluński.....	709418	629552	5897	73969	100,0	88,7	0,8	10,4
gm. Biała.....	72573	66245	240	6088	100,0	91,3	0,3	8,4
gm. Czarnożyły.....	47434	41380	1056	4998	100,0	87,2	2,2	10,5
gm. Konopnica.....	63702	55206	240	8256	100,0	86,7	0,4	13,0
gm. Mokrsko.....	69736	61014	476	8246	100,0	87,5	0,7	11,8
gm. Osjaków.....	59587	52318	547	6722	100,0	87,8	0,9	11,3
gm. Ostrówek.....	74478	64959	277	9242	100,0	87,2	0,4	12,4
gm. Pątnów.....	88269	83072	866	4331	100,0	94,1	1,0	4,9
gm. Skomlin.....	50007	42510	250	7247	100,0	85,0	0,5	14,5
gm. Wieluń.....	99131	87369	1169	10593	100,0	88,1	1,2	10,7
miasto.....	4231	2774	190	1267	100,0	65,6	4,5	29,9
obszar wiejski.....	94900	84595	979	9326	100,0	89,1	1,0	9,8
gm. Wierzchlas.....	84501	75479	776	8246	100,0	89,3	0,9	9,8
powiat wierszowski.....	456950	393467	7202	56281	100,0	86,1	1,6	12,3
gm. Bolesławiec.....	57662	50404	458	6800	100,0	87,4	0,8	11,8
gm. Czastary.....	48262	41673	606	5983	100,0	86,3	1,3	12,4
gm. Galewice.....	83782	66823	1168	15791	100,0	79,8	1,4	18,8
gm. Lututów.....	70776	65764	1016	3996	100,0	92,9	1,4	5,6
gm. Lubnice.....	78565	73272	809	4484	100,0	93,3	1,0	5,7
gm. Sokolniki.....	56855	49000	1343	6512	100,0	86,2	2,4	11,5
gm. Wierzszów.....	61048	46531	1802	12715	100,0	76,2	3,0	20,8
miasto.....	3075	1382	-	1693	100,0	44,9	-	55,1
obszar wiejski.....	57973	45149	1802	11022	100,0	77,9	3,1	19,0
powiat zduńskowski.....	224464	185155	4556	34753	100,0	82,5	2,0	15,5
m. Zduńska Wola.....	6678	4188	893	1597	100,0	62,7	13,4	23,9
gm. Szadek.....	100549	90318	958	9273	100,0	89,8	1,0	9,2
miasto.....	12569	11514	270	785	100,0	91,6	2,1	6,2
obszar wiejski.....	87980	78804	688	8488	100,0	89,6	0,8	9,6
gm. Zapolice.....	48862	37320	1305	10237	100,0	76,4	2,7	21,0
gm. Zduńska Wola.....	68375	53329	1400	13646	100,0	78,0	2,0	20,0
powiat zgierski.....	481172	413456	6375	61341	100,0	85,9	1,3	12,7
m. Głowno.....	6502	5270	90	1142	100,0	81,1	1,4	17,6
m. Ozorków.....	8274	6077	615	1582	100,0	73,4	7,4	19,1
m. Zgierz.....	17824	13695	241	3888	100,0	76,8	1,4	21,8
gm. Aleksandrów Łódzki.....	60227	47698	963	11566	100,0	79,2	1,6	19,2
miasto.....	7081	4945	236	1900	100,0	69,8	3,3	26,8
obszar wiejski.....	53146	42753	727	9666	100,0	80,4	1,4	18,2
gm. Głowno.....	70770	63457	633	6680	100,0	89,7	0,9	9,4
gm. Ozorków.....	57705	53396	548	3761	100,0	92,5	0,9	6,5
gm. Parzęczew.....	47958	43857	204	3897	100,0	91,4	0,4	8,1
gm. Stryków.....	121723	105776	1416	14531	100,0	86,9	1,2	11,9
miasto.....	6871	4022	210	2639	100,0	58,5	3,1	38,4
obszar wiejski.....	114852	101754	1206	11892	100,0	88,6	1,1	10,4
gm. Zgierz.....	90189	74230	1665	14294	100,0	82,3	1,8	15,8

**TABL. 24/27/. POWIERZCHNIA I STOPIEŃ WYKORZYSTANIA STODÓŁ
W GOSPODARSTWACH ROLNYCH (cd.)**

WYSZCZEGÓLNIENIE	Powierzchnia w m ²				Stopecz wykorzystania w %			
	ogółem	wykorzystana na działalność		nie wykorzystana	ogółem	wykorzystana na działalność		nie wykorzystana
		rolniczą	poza-rolniczą			rolniczą	poza-rolniczą	
w tym GOSPODARSTWA INDYWIDUALNE (cd.)								
Podregion piotrkowsko-								
skierniewicki.....	7212903	6275475	87393	850035	100,0	87,0	1,2	11,8
powiat bełchatowski.....	560875	448839	10580	101456	100,0	80,0	1,9	18,1
m. Bełchatów.....	13911	8395	660	4856	100,0	60,3	4,7	34,9
gm. Bełchatów.....	94071	69897	1860	22314	100,0	74,3	2,0	23,7
gm. Drużbice.....	80063	69870	557	9636	100,0	87,3	0,7	12,0
gm. Kleszczów.....	44698	36760	350	7588	100,0	82,2	0,8	17,0
gm. Kluki.....	48558	35432	2590	10536	100,0	73,0	5,3	21,7
gm. Rusiec.....	99933	88357	839	10737	100,0	88,4	0,8	10,7
gm. Szczerców.....	69476	53700	3125	12651	100,0	77,3	4,5	18,2
gm. Żelów.....	110165	86428	599	23138	100,0	78,5	0,5	21,0
miasto.....	7797	5946	90	1761	100,0	76,3	1,2	22,6
obszar wiejski.....	102368	80482	509	21377	100,0	78,6	0,5	20,9
powiat łowicki.....	907500	834347	9087	64066	100,0	91,9	1,0	7,1
m. Łowicz.....	11231	7422	1278	2531	100,0	66,1	11,4	22,5
gm. Bielawy.....	107821	103118	560	4143	100,0	95,6	0,5	3,8
gm. Chańsno.....	77662	75385	200	2077	100,0	97,1	0,3	2,7
gm. Domaniewice.....	68369	61667	885	5817	100,0	90,2	1,3	8,5
gm. Kiernożia.....	41333	38923	-	2410	100,0	94,2	-	5,8
gm. Kocierzew Południowy....	114329	112285	310	1734	100,0	98,2	0,3	1,5
gm. Łowicz.....	127436	115613	2093	9730	100,0	90,7	1,6	7,6
gm. Łyszkowice.....	113163	97184	2066	13913	100,0	85,9	1,8	12,3
gm. Nieborów.....	100096	83392	987	15717	100,0	83,3	1,0	15,7
gm. Zduny.....	146060	139358	708	5994	100,0	95,4	0,5	4,1
powiat opoczyński.....	980947	868575	9641	102731	100,0	88,5	1,0	10,5
gm. Białaczów.....	91356	72966	1924	16466	100,0	79,9	2,1	18,0
gm. Drzewica.....	135362	119978	2075	13309	100,0	88,6	1,5	9,8
miasto.....	4436	3101	290	1045	100,0	69,9	6,5	23,6
obszar wiejski.....	130926	116877	1785	12264	100,0	89,3	1,4	9,4
gm. Mniszków.....	94983	84504	460	10019	100,0	89,0	0,5	10,5
gm. Opoczno.....	233589	212018	1350	20221	100,0	90,8	0,6	8,7
miasto.....	28900	25082	206	3612	100,0	86,8	0,7	12,5
obszar wiejski.....	204689	186936	1144	16609	100,0	91,3	0,6	8,1
gm. Paradyż.....	90426	83911	353	6162	100,0	92,8	0,4	6,8
gm. Poświętne.....	79580	73073	531	5976	100,0	91,8	0,7	7,5
gm. Sławno.....	137642	125146	1520	10976	100,0	90,9	1,1	8,0
gm. Żarnów.....	118009	96979	1428	19602	100,0	82,2	1,2	16,6
powiat pajęczański.....	551319	459870	7617	83832	100,0	83,4	1,4	15,2
gm. Działoszyn.....	65450	51820	829	12801	100,0	79,2	1,3	19,6
miasto.....	934	624	-	310	100,0	66,8	-	33,2
obszar wiejski.....	64516	51196	829	12491	100,0	79,4	1,3	19,4
gm. Kielczygłów.....	81087	73589	967	6531	100,0	90,8	1,2	8,1
gm. Nowa Brzeźnica.....	53468	40093	470	12905	100,0	75,0	0,9	24,1

**TABL. 24/27/. POWIERZCHNIA I STOPIEŃ WYKORZYSTANIA STODÓŁ
W GOSPODARSTWACH ROLNYCH (cd.)**

WYSZCZEGÓLNIENIE	Powierzchnia w m ²				Stożenie wykorzystania w %			
	ogółem	wykorzystana na działalność		nie wykorzystana	ogółem	wykorzystana na działalność		nie wykorzystana
		rolniczą	poza-rolniczą			rolniczą	poza-rolniczą	
w tym GOSPODARSTWA INDYWIDUALNE (cd.)								
Podregion piotrkowsko-skierniewicki (cd.)								
powiat pajęczański (dok.)								
gm. Pajęczno.....	69392	55317	1802	12273	100,0	79,7	2,6	17,7
miasto.....	8631	6845	272	1514	100,0	79,3	3,2	17,5
obszar wiejski.....	60761	48472	1530	10759	100,0	79,8	2,5	17,7
gm. Rząśnia.....	77728	68489	806	8433	100,0	88,1	1,0	10,8
gm. Siemkowie.....	73710	66300	888	6522	100,0	89,9	1,2	8,8
gm. Strzelce Wielkie.....	74780	61933	452	12395	100,0	82,8	0,6	16,6
gm. Sulmierzyce.....	55704	42329	1403	11972	100,0	76,0	2,5	21,5
powiat piotrkowski.....	1083545	957632	10777	115136	100,0	88,4	1,0	10,6
gm. Aleksandrów.....	103636	83543	504	19589	100,0	80,6	0,5	18,9
gm. Czarnocin.....	52324	50378	84	1862	100,0	96,3	0,2	3,6
gm. Gorzkowice.....	84631	67648	914	16069	100,0	79,9	1,1	19,0
gm. Grabica.....	72161	67105	758	4298	100,0	93,0	1,1	6,0
gm. Łęki Szlacheckie.....	72438	61290	360	10788	100,0	84,6	0,5	14,9
gm. Moszczenica.....	116391	104311	1821	10259	100,0	89,6	1,6	8,8
gm. Ręczno.....	69021	62923	635	5463	100,0	91,2	0,9	7,9
gm. Rozprza.....	144205	126232	1873	16100	100,0	87,5	1,3	11,2
gm. Sulejów.....	109562	100887	640	8035	100,0	92,1	0,6	7,3
miasto.....	9004	6641	220	2143	100,0	73,8	2,4	23,8
obszar wiejski.....	100558	94246	420	5892	100,0	93,7	0,4	5,9
gm. Wola Krzysztoporska.....	159003	144680	1542	12781	100,0	91,0	1,0	8,0
gm. Wolbórz.....	100173	88635	1646	9892	100,0	88,5	1,6	9,9
powiat radomszczański.....	974917	785786	13329	175802	100,0	80,6	1,4	18,0
m. Radomsko.....	30389	19834	613	9942	100,0	65,3	2,0	32,7
gm. Dobryczyce.....	33169	23281	329	9559	100,0	70,2	1,0	28,8
gm. Gidle.....	76637	50150	671	25816	100,0	65,4	0,9	33,7
gm. Gomunice.....	36034	20672	466	14896	100,0	57,4	1,3	41,3
gm. Kamieński.....	56983	42528	1596	12859	100,0	74,6	2,8	22,6
miasto.....	9178	6711	148	2319	100,0	73,1	1,6	25,3
obszar wiejski.....	47805	35817	1448	10540	100,0	74,9	3,0	22,0
gm. Kobbie Wielkie.....	83211	72491	1114	9606	100,0	87,1	1,3	11,5
gm. Kodrąb.....	83171	72335	516	10320	100,0	87,0	0,6	12,4
gm. Lgota Wielka.....	66052	53983	2364	9705	100,0	81,7	3,6	14,7
gm. Ładzice.....	63311	51807	742	10762	100,0	81,8	1,2	17,0
gm. Masłowice.....	93090	86112	580	6398	100,0	92,5	0,6	6,9
gm. Przedbórz.....	88834	72075	1444	15315	100,0	81,1	1,6	17,2
miasto.....	3215	2098	170	947	100,0	65,3	5,3	29,5
obszar wiejski.....	85619	69977	1274	14368	100,0	81,7	1,5	16,8
gm. Radomsko.....	52216	36945	1130	14141	100,0	70,8	2,2	27,1
gm. Wielgomłyny.....	102620	93462	139	9019	100,0	91,1	0,1	8,8
gm. Żytno.....	109200	90111	1625	17464	100,0	82,5	1,5	16,0

**TABL. 24/27/. POWIERZCHNIA I STOPIEŃ WYKORZYSTANIA STODÓŁ
W GOSPODARSTWACH ROLNYCH (dok.)**

WYSZCZEGÓLNIENIE	Powierzchnia w m ²				Stopecz wykorzystania w %			
	ogółem	wykorzystana na działalność		nie wykorzystana	ogółem	wykorzystana na działalność		nie wykorzystana
		rolniczą	poza-rolniczą			rolniczą	poza-rolniczą	
w tym GOSPODARSTWA INDYWIDUALNE (dok.)								
Podregion piotrkowski								
skierniewicki (dok.)								
powiat rawski.....	576300	523256	6041	47003	100,0	90,8	1,0	8,2
m. Rawa Mazowiecka.....	9571	6888	360	2323	100,0	72,0	3,8	24,3
gm. Biała Rawska.....	164182	148289	2456	13437	100,0	90,3	1,5	8,2
miasto.....	6854	4894	350	1610	100,0	71,4	5,1	23,5
obszar wiejski.....	157328	143395	2106	11827	100,0	91,1	1,3	7,5
gm. Cielądz.....	87733	80202	224	7307	100,0	91,4	0,3	8,3
gm. Rawa Mazowiecka.....	138184	123148	1817	13219	100,0	89,1	1,3	9,6
gm. Regnów.....	47919	44765	121	3033	100,0	93,4	0,3	6,3
gm. Sadkowiec.....	128711	119964	1063	7684	100,0	93,2	0,8	6,0
powiat skierniewicki.....	744742	674977	7500	62265	100,0	90,6	1,0	8,4
gm. Bolimów.....	53881	45518	974	7389	100,0	84,5	1,8	13,7
gm. Gluchów.....	171015	166279	606	4130	100,0	97,2	0,4	2,4
gm. Godzianów.....	79167	76209	211	2747	100,0	96,3	0,3	3,5
gm. Kowiesy.....	49807	42307	462	7038	100,0	84,9	0,9	14,1
gm. Lipce Reymontowskie.....	68564	62112	370	6082	100,0	90,6	0,5	8,9
gm. Maków.....	84741	72671	1429	10641	100,0	85,8	1,7	12,6
gm. Nowy Kawęczyn.....	76183	68732	1102	6349	100,0	90,2	1,4	8,3
gm. Skierniewice.....	92625	76020	1908	14697	100,0	82,1	2,1	15,9
gm. Słupia.....	68759	65129	438	3192	100,0	94,7	0,6	4,6
powiat tomaszowski.....	784433	685641	10128	88664	100,0	87,4	1,3	11,3
m. Tomaszów Mazowiecki.....	19132	9202	2057	7873	100,0	48,1	10,8	41,2
gm. Będków.....	60697	58331	70	2296	100,0	96,1	0,1	3,8
gm. Budziszewice.....	32256	28943	930	2383	100,0	89,7	2,9	7,4
gm. Czerniewice.....	106279	97926	390	7963	100,0	92,1	0,4	7,5
gm. Inowłódz.....	44229	33170	1640	9419	100,0	75,0	3,7	21,3
gm. Lubochnia.....	94176	83705	995	9476	100,0	88,9	1,1	10,1
gm. Rokiciny.....	89763	80487	1826	7450	100,0	89,7	2,0	8,3
gm. Rzeczyca.....	111472	102289	819	8364	100,0	91,8	0,7	7,5
gm. Tomaszów Mazowiecki.....	100494	81387	658	18449	100,0	81,0	0,7	18,4
gm. Ujazd.....	54522	46109	413	8000	100,0	84,6	0,8	14,7
gm. Żelechlinek.....	71413	64092	330	6991	100,0	89,7	0,5	9,8
powiat m. Piotrków								
Trybunalski.....	34633	28067	1927	4639	100,0	81,0	5,6	13,4
powiat m. Skierniewice.....	13692	8485	766	4441	100,0	62,0	5,6	32,4
Podregion m. Łódź.....	99927	70259	4295	25373	100,0	70,3	4,3	25,4
powiat m. Łódź.....	99927	70259	4295	25373	100,0	70,3	4,3	25,4

**TABL. 25/28/. POWIERZCHNIA I STOPIEŃ WYKORZYSTANIA BUDYNKÓW
WIELOFUNKCYJNYCH W GOSPODARSTWACH ROLNYCH**

WYSZCZEGÓLNIENIE	Powierzchnia w m ²				Stopecz wykorzystania w %			
	ogółem	wykorzystana na działalność		nie wykorzystana	ogółem	wykorzystana na działalność		nie wykorzystana
		rolniczą	poza-rolniczą			rolniczą	poza-rolniczą	
OGÓŁEM								
OGÓŁEM.....	10248248	8531701	712378	1004169	100,0	83,3	7,0	9,8
Podregion łódzki.....	5833090	4964070	338002	531018	100,0	85,1	5,8	9,1
powiat brzeziński.....	207901	174072	14215	19614	100,0	83,7	6,8	9,4
m. Brzeziny.....	12020	9957	992	1071	100,0	82,8	8,3	8,9
gm. Brzeziny.....	56659	46696	4807	5156	100,0	82,4	8,5	9,1
gm. Dmosin.....	68566	59119	2596	6851	100,0	86,2	3,8	10,0
gm. Jeżów.....	20659	17605	1260	1794	100,0	85,2	6,1	8,7
gm. Rogów.....	49997	40695	4560	4742	100,0	81,4	9,1	9,5
powiat kutnowski.....	655505	559214	32224	64067	100,0	85,3	4,9	9,8
m. Kutno.....	20032	12792	4644	2596	100,0	63,9	23,2	13,0
gm. Bedlno.....	141025	125505	5147	10373	100,0	89,0	3,6	7,4
gm. Dąbrowice.....	25595	23296	855	1444	100,0	91,0	3,3	5,6
gm. Krośniewice.....	105096	89322	1643	14131	100,0	85,0	1,6	13,4
miasto.....	27018	16192	80	10746	100,0	59,9	0,3	39,8
obszar wiejski.....	78078	73130	1563	3385	100,0	93,7	2,0	4,3
gm. Krzyżanów.....	85331	77163	1780	6388	100,0	90,4	2,1	7,5
gm. Kutno.....	78059	61328	7167	9564	100,0	78,6	9,2	12,3
gm. Łanięta.....	34235	29565	1392	3278	100,0	86,4	4,1	9,6
gm. Nowe Ostrowy.....	29334	23598	2714	3022	100,0	80,4	9,3	10,3
gm. Oporów.....	41449	38042	368	3039	100,0	91,8	0,9	7,3
gm. Strzelce.....	45756	38568	1898	5290	100,0	84,3	4,1	11,6
gm. Żychlin.....	49593	40035	4616	4942	100,0	80,7	9,3	10,0
miasto.....	5123	3019	1716	388	100,0	58,9	33,5	7,6
obszar wiejski.....	44470	37016	2900	4554	100,0	83,2	6,5	10,2
powiat łaski.....	274678	201420	29985	43273	100,0	73,3	10,9	15,8
gm. Buczek.....	44488	28534	3956	11998	100,0	64,1	8,9	27,0
gm. Łask.....	51438	36678	7061	7699	100,0	71,3	13,7	15,0
miasto.....	2906	1601	360	945	100,0	55,1	12,4	32,5
obszar wiejski.....	48532	35077	6701	6754	100,0	72,3	13,8	13,9
gm. Sędziejowice.....	50166	32370	9216	8580	100,0	64,5	18,4	17,1
gm. Widawa.....	93637	75239	6336	12062	100,0	80,4	6,8	12,9
gm. Wodzierady.....	34949	28599	3416	2934	100,0	81,8	9,8	8,4
powiat łęczycki.....	737594	673105	24727	39762	100,0	91,3	3,4	5,4
m. Łęczyca.....	6645	4848	883	914	100,0	73,0	13,3	13,8
gm. Daszyna.....	58004	52127	1173	4704	100,0	89,9	2,0	8,1
gm. Góra Świętej Małgorzaty.....	106934	96739	2718	7477	100,0	90,5	2,5	7,0
gm. Grabów.....	155314	145515	4295	5504	100,0	93,7	2,8	3,5
gm. Łęczyca.....	204904	187197	9124	8583	100,0	91,4	4,5	4,2
gm. Piątek.....	76355	70813	1274	4268	100,0	92,7	1,7	5,6
gm. Świnice Warckie.....	76711	67551	2695	6465	100,0	88,1	3,5	8,4
gm. Witonia.....	52727	48315	2565	1847	100,0	91,6	4,9	3,5

**TABL. 25/28/. POWIERZCHNIA I STOPIEŃ WYKORZYSTANIA BUDYNKÓW
WIELOFUNKCYJNYCH W GOSPODARSTWACH ROLNYCH (cd.)**

WYSZCZEGÓLNIENIE	Powierzchnia w m ²				Stożeń wykorzystania w %			
	ogółem	wykorzystana na działalność		nie wykorzystana	ogółem	wykorzystana na działalność		nie wykorzystana
		rolniczą	poza-rolniczą			rolniczą	poza-rolniczą	
OGÓLEM (cd.)								
Podregion łódzki (cd.)								
powiat łódzki wschodni.....	396871	334932	22624	39315	100,0	84,4	5,7	9,9
gm. Andrespol.....	9896	7987	879	1030	100,0	80,7	8,9	10,4
gm. Brójce.....	139993	128617	2618	8758	100,0	91,9	1,9	6,3
gm. Koluszki.....	48647	37909	4329	6409	100,0	77,9	8,9	13,2
miasto.....	6849	5272	1187	390	100,0	77,0	17,3	5,7
obszar wiejski.....	41798	32637	3142	6019	100,0	78,1	7,5	14,4
gm. Nowosolna.....	22529	15816	2677	4036	100,0	70,2	11,9	17,9
gm. Rzgów.....	89307	72202	7475	9630	100,0	80,8	8,4	10,8
gm. Tuszyn.....	86499	72401	4646	9452	100,0	83,7	5,4	10,9
miasto.....	10420	5351	1590	3479	100,0	51,4	15,3	33,4
obszar wiejski.....	76079	67050	3056	5973	100,0	88,1	4,0	7,9
powiat pabianicki.....	216252	142791	29119	44342	100,0	66,0	13,5	20,5
m. Konstantynów Łódzki.....	12652	8342	2854	1456	100,0	65,9	22,6	11,5
m. Pabianice.....	13091	5517	5841	1733	100,0	42,1	44,6	13,2
gm. Dłutów.....	52328	38367	4206	9755	100,0	73,3	8,0	18,6
gm. Dobroń.....	38495	17227	4122	17146	100,0	44,8	10,7	44,5
gm. Ksawerów.....	13759	7477	2895	3387	100,0	54,3	21,0	24,6
gm. Lutomiersk.....	51665	41746	5454	4465	100,0	80,8	10,6	8,6
gm. Pabianice.....	34262	24115	3747	6400	100,0	70,4	10,9	18,7
powiat poddębicki.....	631726	564947	20142	46637	100,0	89,4	3,2	7,4
gm. Dalików.....	79811	68871	3694	7246	100,0	86,3	4,6	9,1
gm. Pęczniew.....	65250	59126	1664	4460	100,0	90,6	2,6	6,8
gm. Poddębice.....	141666	123086	4396	14184	100,0	86,9	3,1	10,0
miasto.....	1066	749	170	147	100,0	70,3	15,9	13,8
obszar wiejski.....	140600	122337	4226	14037	100,0	87,0	3,0	10,0
gm. Uniejów.....	92336	81718	3252	7366	100,0	88,5	3,5	8,0
miasto.....	6302	3781	982	1539	100,0	60,0	15,6	24,4
obszar wiejski.....	86034	77937	2270	5827	100,0	90,6	2,6	6,8
gm. Wartkowice.....	149255	137473	4239	7543	100,0	92,1	2,8	5,1
gm. Zadzim.....	103408	94673	2897	5838	100,0	91,6	2,8	5,6
powiat sieradzki.....	1247232	1122759	51114	73359	100,0	90,0	4,1	5,9
m. Sieradz.....	41936	27598	8429	5909	100,0	65,8	20,1	14,1
gm. Błaszki.....	228006	203144	7878	16984	100,0	89,1	3,5	7,4
miasto.....	1065	935	70	60	100,0	87,8	6,6	5,6
obszar wiejski.....	226941	202209	7808	16924	100,0	89,1	3,4	7,5
gm. Brąszewice.....	58868	52463	2285	4120	100,0	89,1	3,9	7,0
gm. Brzeźnio.....	113344	101187	5127	7030	100,0	89,3	4,5	6,2
gm. Burzenin.....	72186	66254	1559	4373	100,0	91,8	2,2	6,1
gm. Goszczanów.....	174011	164430	1560	8021	100,0	94,5	0,9	4,6
gm. Klonowa.....	92443	87882	1795	2766	100,0	95,1	1,9	3,0
gm. Sieradz.....	116334	97609	10148	8577	100,0	83,9	8,7	7,4
gm. Warta.....	157773	145742	5331	6700	100,0	92,4	3,4	4,2
miasto.....	6011	5472	210	329	100,0	91,0	3,5	5,5
obszar wiejski.....	151762	140270	5121	6371	100,0	92,4	3,4	4,2
gm. Wróblew.....	119592	112478	2282	4832	100,0	94,1	1,9	4,0
gm. Złoczew.....	72739	63972	4720	4047	100,0	87,9	6,5	5,6
miasto.....	9993	6600	2733	660	100,0	66,0	27,3	6,6
obszar wiejski.....	62746	57372	1987	3387	100,0	91,4	3,2	5,4

**TABL. 25/28/. POWIERZCHNIA I STOPIEŃ WYKORZYSTANIA BUDYNKÓW
WIELOFUNKCYJNYCH W GOSPODARSTWACH ROLNYCH (cd.)**

WYSZCZEGÓLNIENIE	Powierzchnia w m ²				Stożeń wykorzystania w %			
	ogółem	wykorzystana na działalność		nie wykorzystana	ogółem	wykorzystana na działalność		nie wykorzystana
		rolniczą	poza-rolniczą			rolniczą	poza-rolniczą	
OGÓŁEM (cd.)								
Podregion łódzki (dok.)								
powiat wieluński.....	441478	374229	22253	44996	100,0	84,8	5,0	10,2
gm. Biała.....	69616	62647	1267	5702	100,0	90,0	1,8	8,2
gm. Czarnożyły.....	69890	62448	1363	6079	100,0	89,4	2,0	8,7
gm. Konopnica.....	30071	24187	907	4977	100,0	80,4	3,0	16,6
gm. Mokrsko.....	23840	19246	1926	2668	100,0	80,7	8,1	11,2
gm. Osjaków.....	29719	24456	2632	2631	100,0	82,3	8,9	8,9
gm. Ostrówek.....	18673	15318	1136	2219	100,0	82,0	6,1	11,9
gm. Pątnów.....	61357	52969	3404	4984	100,0	86,3	5,5	8,1
gm. Skomlin.....	20655	17781	528	2346	100,0	86,1	2,6	11,4
gm. Wieluń.....	67083	52928	7103	7052	100,0	78,9	10,6	10,5
miasto.....	10316	4995	3045	2276	100,0	48,4	29,5	22,1
obszar wiejski.....	56767	47933	4058	4776	100,0	84,4	7,1	8,4
gm. Wierzchlas.....	50574	42249	1987	6338	100,0	83,5	3,9	12,5
powiat wierszowski.....	284186	230736	21637	31813	100,0	81,2	7,6	11,2
gm. Bolesławiec.....	27752	23540	1378	2834	100,0	84,8	5,0	10,2
gm. Czastary.....	44431	39794	1519	3118	100,0	89,6	3,4	7,0
gm. Galewice.....	38335	28276	3230	6829	100,0	73,8	8,4	17,8
gm. Lututów.....	46190	38694	3761	3735	100,0	83,8	8,1	8,1
gm. Łubnice.....	35317	32469	1207	1641	100,0	91,9	3,4	4,6
gm. Sokolniki.....	54346	41878	3927	8541	100,0	77,1	7,2	15,7
gm. Wieruszów.....	37815	26085	6615	5115	100,0	69,0	17,5	13,5
miasto.....	4890	2106	1421	1363	100,0	43,1	29,1	27,9
obszar wiejski.....	32925	23979	5194	3752	100,0	72,8	15,8	11,4
powiat zduńskowski.....	220944	163029	21723	36192	100,0	73,8	9,8	16,4
m. Zduńska Wola.....	11841	5553	4523	1765	100,0	46,9	38,2	14,9
gm. Szadek.....	80953	67047	2440	11466	100,0	82,8	3,0	14,2
miasto.....	8222	7167	439	616	100,0	87,2	5,3	7,5
obszar wiejski.....	72731	59880	2001	10850	100,0	82,3	2,8	14,9
gm. Zapolice.....	47897	38027	2979	6891	100,0	79,4	6,2	14,4
gm. Zduńska Wola.....	80253	52402	11781	16070	100,0	65,3	14,7	20,0
powiat zgierski.....	518723	422836	48239	47648	100,0	81,5	9,3	9,2
m. Głowno.....	11058	8128	2207	723	100,0	73,5	20,0	6,5
m. Ozorków.....	10618	7244	2424	950	100,0	68,2	22,8	8,9
m. Zgierz.....	10257	5321	3049	1887	100,0	51,9	29,7	18,4
gm. Aleksandrów Łódzki.....	43339	25726	10533	7080	100,0	59,4	24,3	16,3
miasto.....	9877	1407	6018	2452	100,0	14,2	60,9	24,8
obszar wiejski.....	33462	24319	4515	4628	100,0	72,7	13,5	13,8
gm. Głowno.....	100586	92023	3516	5047	100,0	91,5	3,5	5,0
gm. Ozorków.....	110412	99551	4784	6077	100,0	90,2	4,3	5,5
gm. Parzęczew.....	69679	57167	5903	6609	100,0	82,0	8,5	9,5
gm. Stryków.....	82937	63162	10658	9117	100,0	76,2	12,9	11,0
miasto.....	3842	1928	862	1052	100,0	50,2	22,4	27,4
obszar wiejski.....	79095	61234	9796	8065	100,0	77,4	12,4	10,2
gm. Zgierz.....	79837	64514	5165	10158	100,0	80,8	6,5	12,7

**TABL. 25/28/. POWIERZCHNIA I STOPIEŃ WYKORZYSTANIA BUDYNKÓW
WIELOFUNKCYJNYCH W GOSPODARSTWACH ROLNYCH (cd.)**

WYSZCZEGÓLNIENIE	Powierzchnia w m ²				Stożenie wykorzystania w %			
	ogółem	wykorzystana na działalność		nie wykorzystana	ogółem	wykorzystana na działalność		nie wykorzystana
		rolniczą	poza-rolniczą			rolniczą	poza-rolniczą	
OGÓŁEM (cd.)								
Podregion piotrkowsko-skierniewicki.....	4317046	3518876	345302	452868	100,0	81,5	8,0	10,5
powiat bełchatowski.....	307504	216255	31113	60136	100,0	70,3	10,1	19,6
m. Bełchatów.....	11791	6240	1409	4142	100,0	52,9	11,9	35,1
gm. Bełchatów.....	52769	34876	4932	12961	100,0	66,1	9,3	24,6
gm. Drużbice.....	56460	46041	2948	7471	100,0	81,5	5,2	13,2
gm. Kleszczów.....	22996	18621	1454	2921	100,0	81,0	6,3	12,7
gm. Kluki.....	18318	9302	4327	4689	100,0	50,8	23,6	25,6
gm. Rusiec.....	43090	35056	3342	4692	100,0	81,4	7,8	10,9
gm. Szczerców.....	42308	27919	6396	7993	100,0	66,0	15,1	18,9
gm. Żelów.....	59772	38200	6305	15267	100,0	63,9	10,5	25,5
miasto.....	7583	2952	1506	3125	100,0	38,9	19,9	41,2
obszar wiejski.....	52189	35248	4799	12142	100,0	67,5	9,2	23,3
powiat łowicki.....	890677	811844	27959	50874	100,0	91,1	3,1	5,7
m. Łowicz.....	11723	6789	3019	1915	100,0	57,9	25,8	16,3
gm. Bielawy.....	97285	89994	3794	3497	100,0	92,5	3,9	3,6
gm. Chańno.....	85959	84181	315	1463	100,0	97,9	0,4	1,7
gm. Domaniewice.....	107729	98130	3611	5988	100,0	91,1	3,4	5,6
gm. Kiernożia.....	120486	113707	1552	5227	100,0	94,4	1,3	4,3
gm. Kocierzew Południowy...	111641	109609	258	1774	100,0	98,2	0,2	1,6
gm. Łowicz.....	105230	93009	5565	6656	100,0	88,4	5,3	6,3
gm. Łyszkowice.....	66069	55977	4451	5641	100,0	84,7	6,7	8,5
gm. Nieborów.....	82905	65811	2620	14474	100,0	79,4	3,2	17,5
gm. Zduny.....	101650	94637	2774	4239	100,0	93,1	2,7	4,2
powiat opoczyński.....	291317	221781	32591	36945	100,0	76,1	11,2	12,7
gm. Białaczów.....	24904	14773	2295	7836	100,0	59,3	9,2	31,5
gm. Drzewica.....	34872	23946	6793	4133	100,0	68,7	19,5	11,9
miasto.....	1656	806	542	308	100,0	48,7	32,7	18,6
obszar wiejski.....	33216	23140	6251	3825	100,0	69,7	18,8	11,5
gm. Mniszków.....	33001	23407	5141	4453	100,0	70,9	15,6	13,5
gm. Opoczno.....	54732	41596	7280	5856	100,0	76,0	13,3	10,7
miasto.....	8548	6169	1325	1054	100,0	72,2	15,5	12,3
obszar wiejski.....	46184	35427	5955	4802	100,0	76,7	12,9	10,4
gm. Paradyż.....	21391	16641	2419	2331	100,0	77,8	11,3	10,9
gm. Poświętne.....	29584	25502	1864	2218	100,0	86,2	6,3	7,5
gm. Sławno.....	74217	63489	3932	6796	100,0	85,5	5,3	9,2
gm. Żarnów.....	18616	12427	2867	3322	100,0	66,8	15,4	17,8
powiat pajęczański.....	401396	303150	39294	58952	100,0	75,5	9,8	14,7
gm. Działoszyn.....	29515	18446	5673	5396	100,0	62,5	19,2	18,3
miasto.....	777	422	55	300	100,0	54,3	7,1	38,6
obszar wiejski.....	28738	18024	5618	5096	100,0	62,7	19,5	17,7
gm. Kielczygłów.....	62009	52842	4348	4819	100,0	85,2	7,0	7,8
gm. Nowa Brzeźnica.....	50595	33130	5954	11511	100,0	65,5	11,8	22,8

**TABL. 25/28/. POWIERZCHNIA I STOPIEŃ WYKORZYSTANIA BUDYNKÓW
WIELOFUNKCYJNYCH W GOSPODARSTWACH ROLNYCH (cd.)**

WYSZCZEGÓLNIENIE	Powierzchnia w m ²				Stopień wykorzystania w %			
	ogółem	wykorzystana na działalność		nie wykorzystana	ogółem	wykorzystana na działalność		nie wykorzystana
		rolniczą	poza-rolniczą			rolniczą	poza-rolniczą	
OGÓLEM (cd.)								
Podregion piotrkowsko-skierniewicki (cd.)								
powiat pajęczański (dok.)								
gm. Pajęczno.....	40946	25366	7477	8103	100,0	61,9	18,3	19,8
miasto.....	8323	2573	3405	2345	100,0	30,9	40,9	28,2
obszar wiejski.....	32623	22793	4072	5758	100,0	69,9	12,5	17,7
gm. Rząśnia.....	52881	40472	4701	7708	100,0	76,5	8,9	14,6
gm. Siemkowice.....	79127	68622	4585	5920	100,0	86,7	5,8	7,5
gm. Strzelce Wielkie.....	49509	38632	2733	8144	100,0	78,0	5,5	16,4
gm. Sulmierzyce.....	36814	25640	3823	7351	100,0	69,6	10,4	20,0
powiat piotrkowski.....	773970	673299	42534	58137	100,0	87,0	5,5	7,5
gm. Aleksandrów.....	24830	18062	2668	4100	100,0	72,7	10,7	16,5
gm. Czarnocin.....	136622	129894	2786	3942	100,0	95,1	2,0	2,9
gm. Gorzkowice.....	27932	18096	3340	6496	100,0	64,8	12,0	23,3
gm. Grabica.....	192254	176069	4487	11698	100,0	91,6	2,3	6,1
gm. Łęki Szlacheckie.....	23586	19285	2102	2199	100,0	81,8	8,9	9,3
gm. Moszczenica.....	94483	79158	9165	6160	100,0	83,8	9,7	6,5
gm. Ręczno.....	12499	10159	1363	977	100,0	81,3	10,9	7,8
gm. Rozprza.....	41105	31549	5039	4517	100,0	76,8	12,3	11,0
gm. Sulejów.....	39045	31084	3489	4472	100,0	79,6	8,9	11,5
miasto.....	3274	2014	556	704	100,0	61,5	17,0	21,5
obszar wiejski.....	35771	29070	2933	3768	100,0	81,3	8,2	10,5
gm. Wola Krzysztoporska....	100907	87866	5528	7513	100,0	87,1	5,5	7,4
gm. Wolbórz.....	80707	72077	2567	6063	100,0	89,3	3,2	7,5
powiat radomszczański.....	346891	239513	45361	62017	100,0	69,0	13,1	17,9
m. Radomsko.....	26304	10268	9336	6700	100,0	39,0	35,5	25,5
gm. Dobryszyce.....	25799	14880	3289	7630	100,0	57,7	12,7	29,6
gm. Gidle.....	19595	7414	3652	8529	100,0	37,8	18,6	43,5
gm. Gomunice.....	9694	4501	536	4657	100,0	46,4	5,5	48,0
gm. Kamieński.....	14163	8266	3399	2498	100,0	58,4	24,0	17,6
miasto.....	6017	3973	1291	753	100,0	66,0	21,5	12,5
obszar wiejski.....	8146	4293	2108	1745	100,0	52,7	25,9	21,4
gm. Kobbiele Wielkie.....	42281	36036	2068	4177	100,0	85,2	4,9	9,9
gm. Kodrąb.....	33392	28169	2718	2505	100,0	84,4	8,1	7,5
gm. Lgota Wielka.....	22302	14788	4543	2971	100,0	66,3	20,4	13,3
gm. Ładzice.....	27135	20165	2729	4241	100,0	74,3	10,1	15,6
gm. Masłowice.....	28634	25269	1543	1822	100,0	88,2	5,4	6,4
gm. Przedbórz.....	24489	17589	2590	4310	100,0	71,8	10,6	17,6
miasto.....	1580	493	78	1009	100,0	31,2	4,9	63,9
obszar wiejski.....	22909	17096	2512	3301	100,0	74,6	11,0	14,4
gm. Radomsko.....	21389	11920	4668	4801	100,0	55,7	21,8	22,4
gm. Wielgomłyny.....	36905	31456	1332	4117	100,0	85,2	3,6	11,2
gm. Żytno.....	14809	8792	2958	3059	100,0	59,4	20,0	20,7

**TABL. 25/28/. POWIERZCHNIA I STOPIEŃ WYKORZYSTANIA BUDYNKÓW
WIELOFUNKCYJNYCH W GOSPODARSTWACH ROLNYCH (cd.)**

WYSZCZEGÓLNIENIE	Powierzchnia w m ²				Stożenie wykorzystania w %			
	ogółem	wykorzystana na działalność		nie wykorzystana	ogółem	wykorzystana na działalność		nie wykorzystana
		rolniczą	poza-rolniczą			rolniczą	poza-rolniczą	
OGÓLEM (dok.)								
Podregion piotrkowsko-skierniewicki (dok.)								
powiat rawski.....	356031	313728	20186	22117	100,0	88,1	5,7	6,2
m. Rawa Mazowiecka.....	8062	4297	2126	1639	100,0	53,3	26,4	20,3
gm. Biała Rawska.....	123633	112929	4625	6079	100,0	91,3	3,7	4,9
miasto.....	3004	2000	628	376	100,0	66,6	20,9	12,5
obszar wiejski.....	120629	110929	3997	5703	100,0	92,0	3,3	4,7
gm. Cielądz.....	29950	24743	2305	2902	100,0	82,6	7,7	9,7
gm. Rawa Mazowiecka.....	65386	49945	7671	7770	100,0	76,4	11,7	11,9
gm. Regnów.....	38265	36204	677	1384	100,0	94,6	1,8	3,6
gm. Sadkowiec.....	90735	85610	2782	2343	100,0	94,4	3,1	2,6
powiat skierniewicki.....	303882	243800	35329	24753	100,0	80,2	11,6	8,1
gm. Bolimów.....	34545	28836	3325	2384	100,0	83,5	9,6	6,9
gm. Głuchów.....	42020	38034	2533	1453	100,0	90,5	6,0	3,5
gm. Godzianów.....	29323	25646	1504	2173	100,0	87,5	5,1	7,4
gm. Kowiesy.....	31670	27780	1328	2562	100,0	87,7	4,2	8,1
gm. Lipce Reymontowskie....	18230	13115	3726	1389	100,0	71,9	20,4	7,6
gm. Maków.....	36953	27626	4592	4735	100,0	74,8	12,4	12,8
gm. Nowy Kawęczyn.....	19668	11947	4474	3247	100,0	60,7	22,7	16,5
gm. Skierniewice.....	50900	32891	12724	5285	100,0	64,6	25,0	10,4
gm. Słupia.....	40573	37925	1123	1525	100,0	93,5	2,8	3,8
powiat tomaszowski.....	586063	470595	50043	65425	100,0	80,3	8,5	11,2
m. Tomaszów Mazowiecki....	12977	4094	5388	3495	100,0	31,5	41,5	26,9
gm. Będków.....	79695	75096	2299	2300	100,0	94,2	2,9	2,9
gm. Budziszewice.....	21738	16543	2240	2955	100,0	76,1	10,3	13,6
gm. Czerniewice.....	48411	41245	3547	3619	100,0	85,2	7,3	7,5
gm. Inowódz.....	14944	8736	3614	2594	100,0	58,5	24,2	17,4
gm. Lubochnia.....	50710	40144	6628	3938	100,0	79,2	13,1	7,8
gm. Rokiciny.....	79229	61946	7337	9946	100,0	78,2	9,3	12,6
gm. Rzeczyca.....	112624	102731	2161	7732	100,0	91,2	1,9	6,9
gm. Tomaszów Mazowiecki	56205	40911	5786	9508	100,0	72,8	10,3	16,9
gm. Ujazd.....	60559	44906	6532	9121	100,0	74,2	10,8	15,1
gm. Żelechlinek.....	48971	34243	4511	10217	100,0	69,9	9,2	20,9
powiat m. Piotrków Trybunalski.....	30064	13479	8250	8335	100,0	44,8	27,4	27,7
powiat m. Skierniewice.....	29251	11432	12642	5177	100,0	39,1	43,2	17,7
Podregion m. Łódź.....	98112	48755	29074	20283	100,0	49,7	29,6	20,7
powiat m. Łódź.....	98112	48755	29074	20283	100,0	49,7	29,6	20,7

**TABL. 25/28/. POWIERZCHNIA I STOPIEŃ WYKORZYSTANIA BUDYNKÓW
WIELOFUNKCYJNYCH W GOSPODARSTWACH ROLNYCH (cd.)**

WYSZCZEGÓLNIENIE	Powierzchnia w m ²				Stopień wykorzystania w %			
	ogółem	wykorzystana na działalność		nie wykorzystana	ogółem	wykorzystana na działalność		nie wykorzystana
		rolniczą	poza-rolniczą			rolniczą	poza-rolniczą	
w tym GOSPODARSTWA INDYWIDUALNE								
OGÓLEM.....	10140376	8458899	685659	995818	100,0	83,4	6,8	9,8
Podregion łódzki.....	5788092	4924699	335188	528205	100,0	85,1	5,8	9,1
powiat brzeziński.....	207251	173422	14215	19614	100,0	83,7	6,9	9,5
m. Brzeziny.....	11370	9307	992	1071	100,0	81,9	8,7	9,4
gm. Brzeziny.....	56659	46696	4807	5156	100,0	82,4	8,5	9,1
gm. Dmosin.....	68566	59119	2596	6851	100,0	86,2	3,8	10,0
gm. Jeżów.....	20659	17605	1260	1794	100,0	85,2	6,1	8,7
gm. Rogów.....	49997	40695	4560	4742	100,0	81,4	9,1	9,5
powiat kutnowski.....	646594	550343	32224	64027	100,0	85,1	5,0	9,9
m. Kutno.....	20032	12792	4644	2596	100,0	63,9	23,2	13,0
gm. Bedlno.....	141025	125505	5147	10373	100,0	89,0	3,6	7,4
gm. Dąbrowice.....	25515	23216	855	1444	100,0	91,0	3,4	5,7
gm. Krośniewice.....	101778	86004	1643	14131	100,0	84,5	1,6	13,9
miasto.....	27018	16192	80	10746	100,0	59,9	0,3	39,8
obszar wiejski.....	74760	69812	1563	3385	100,0	93,4	2,1	4,5
gm. Krzyżanów.....	81411	73243	1780	6388	100,0	90,0	2,2	7,8
gm. Kutno.....	78059	61328	7167	9564	100,0	78,6	9,2	12,3
gm. Łanięta.....	34235	29565	1392	3278	100,0	86,4	4,1	9,6
gm. Nowe Ostrowy.....	29334	23598	2714	3022	100,0	80,4	9,3	10,3
gm. Oporów.....	40449	37042	368	3039	100,0	91,6	0,9	7,5
gm. Strzelce.....	45163	38015	1898	5250	100,0	84,2	4,2	11,6
gm. Żychlin.....	49593	40035	4616	4942	100,0	80,7	9,3	10,0
miasto.....	5123	3019	1716	388	100,0	58,9	33,5	7,6
obszar wiejski.....	44470	37016	2900	4554	100,0	83,2	6,5	10,2
powiat łaski.....	272862	199604	29985	43273	100,0	73,2	11,0	15,9
gm. Buczek.....	44488	28534	3956	11998	100,0	64,1	8,9	27,0
gm. Łask.....	50552	35792	7061	7699	100,0	70,8	14,0	15,2
miasto.....	2906	1601	360	945	100,0	55,1	12,4	32,5
obszar wiejski.....	47646	34191	6701	6754	100,0	71,8	14,1	14,2
gm. Sędziejowice.....	49686	31890	9216	8580	100,0	64,2	18,5	17,3
gm. Widawa.....	93637	75239	6336	12062	100,0	80,4	6,8	12,9
gm. Wodzierady.....	34499	28149	3416	2934	100,0	81,6	9,9	8,5
powiat łęczycki.....	733852	671611	23447	38794	100,0	91,5	3,2	5,3
m. Łęczyca.....	6645	4848	883	914	100,0	73,0	13,3	13,8
gm. Daszyna.....	58004	52127	1173	4704	100,0	89,9	2,0	8,1
gm. Góra Świętej Małgorzaty.....	105886	96739	2388	6759	100,0	91,4	2,3	6,4
gm. Grabów.....	155314	145515	4295	5504	100,0	93,7	2,8	3,5
gm. Łęczyca.....	203910	186203	9124	8583	100,0	91,3	4,5	4,2
gm. Piątek.....	76355	70813	1274	4268	100,0	92,7	1,7	5,6
gm. Świnice Warckie.....	75011	67051	1745	6215	100,0	89,4	2,3	8,3
gm. Witonia.....	52727	48315	2565	1847	100,0	91,6	4,9	3,5

**TABL. 25/28/. POWIERZCHNIA I STOPIEŃ WYKORZYSTANIA BUDYNKÓW
WIELOFUNKCYJNYCH W GOSPODARSTWACH ROLNYCH (cd.)**

WYSZCZEGÓLNIENIE	Powierzchnia w m ²				Stopień wykorzystania w %			
	ogółem	wykorzystana na działalność		nie wykorzystana	ogółem	wykorzystana na działalność		nie wykorzystana
		rolniczą	poza-rolniczą			rolniczą	poza-rolniczą	
w tym GOSPODARSTWA INDYWIDUALNE (cd.)								
Podregion łódzki (cd.)								
powiat łódzki wschodni.....	396871	334932	22624	39315	100,0	84,4	5,7	9,9
gm. Andrespol.....	9896	7987	879	1030	100,0	80,7	8,9	10,4
gm. Brójce.....	139993	128617	2618	8758	100,0	91,9	1,9	6,3
gm. Koluszki.....	48647	37909	4329	6409	100,0	77,9	8,9	13,2
miasto.....	6849	5272	1187	390	100,0	77,0	17,3	5,7
obszar wiejski.....	41798	32637	3142	6019	100,0	78,1	7,5	14,4
gm. Nowosolna.....	22529	15816	2677	4036	100,0	70,2	11,9	17,9
gm. Rzgów.....	89307	72202	7475	9630	100,0	80,8	8,4	10,8
gm. Tuszyn.....	86499	72401	4646	9452	100,0	83,7	5,4	10,9
miasto.....	10420	5351	1590	3479	100,0	51,4	15,3	33,4
obszar wiejski.....	76079	67050	3056	5973	100,0	88,1	4,0	7,9
powiat pabianicki.....	213781	140320	29119	44342	100,0	65,6	13,6	20,7
m. Konstantinów Łódzki.....	11525	7215	2854	1456	100,0	62,6	24,8	12,6
m. Pabianice.....	12947	5373	5841	1733	100,0	41,5	45,1	13,4
gm. Dłutów.....	52328	38367	4206	9755	100,0	73,3	8,0	18,6
gm. Dobroń.....	38495	17227	4122	17146	100,0	44,8	10,7	44,5
gm. Ksawerów.....	12559	6277	2895	3387	100,0	50,0	23,1	27,0
gm. Lutomiersk.....	51665	41746	5454	4465	100,0	80,8	10,6	8,6
gm. Pabianice.....	34262	24115	3747	6400	100,0	70,4	10,9	18,7
powiat poddębicki.....	628726	562097	19992	46637	100,0	89,4	3,2	7,4
gm. Dalików.....	79811	68871	3694	7246	100,0	86,3	4,6	9,1
gm. Pęczniew.....	65250	59126	1664	4460	100,0	90,6	2,6	6,8
gm. Poddębice.....	138666	120236	4246	14184	100,0	86,7	3,1	10,2
miasto.....	1066	749	170	147	100,0	70,3	15,9	13,8
obszar wiejski.....	137600	119487	4076	14037	100,0	86,8	3,0	10,2
gm. Uniejów.....	92336	81718	3252	7366	100,0	88,5	3,5	8,0
miasto.....	6302	3781	982	1539	100,0	60,0	15,6	24,4
obszar wiejski.....	86034	77937	2270	5827	100,0	90,6	2,6	6,8
gm. Wartkowice.....	149255	137473	4239	7543	100,0	92,1	2,8	5,1
gm. Zadzim.....	103408	94673	2897	5838	100,0	91,6	2,8	5,6
powiat sieradzki.....	1232109	1109156	49934	73019	100,0	90,0	4,1	5,9
m. Sieradz.....	41936	27598	8429	5909	100,0	65,8	20,1	14,1
gm. Błaszki.....	224016	200454	6798	16764	100,0	89,5	3,0	7,5
miasto.....	1065	935	70	60	100,0	87,8	6,6	5,6
obszar wiejski.....	222951	199519	6728	16704	100,0	89,5	3,0	7,5
gm. Brąszewice.....	58768	52463	2185	4120	100,0	89,3	3,7	7,0
gm. Brzeźnio.....	103204	91047	5127	7030	100,0	88,2	5,0	6,8
gm. Burzenin.....	71792	65980	1559	4253	100,0	91,9	2,2	5,9
gm. Goszczanów.....	174011	164430	1560	8021	100,0	94,5	0,9	4,6
gm. Klonowa.....	92443	87882	1795	2766	100,0	95,1	1,9	3,0
gm. Sieradz.....	116334	97609	10148	8577	100,0	83,9	8,7	7,4
gm. Warta.....	157428	145397	5331	6700	100,0	92,4	3,4	4,3
miasto.....	6011	5472	210	329	100,0	91,0	3,5	5,5
obszar wiejski.....	151417	139925	5121	6371	100,0	92,4	3,4	4,2
gm. Wróblew.....	119478	112364	2282	4832	100,0	94,0	1,9	4,0
gm. Złoczew.....	72699	63932	4720	4047	100,0	87,9	6,5	5,6
miasto.....	9953	6560	2733	660	100,0	65,9	27,5	6,6
obszar wiejski.....	62746	57372	1987	3387	100,0	91,4	3,2	5,4

**TABL. 25/28/. POWIERZCHNIA I STOPIEŃ WYKORZYSTANIA BUDYNKÓW
WIELOFUNKCYJNYCH W GOSPODARSTWACH ROLNYCH (cd.)**

WYSZCZEGÓLNIENIE	Powierzchnia w m ²				Stopień wykorzystania w %			
	ogółem	wykorzystana na działalność		nie wykorzystana	ogółem	wykorzystana na działalność		nie wykorzystana
		rolniczą	poza-rolniczą			rolniczą	poza-rolniczą	
w tym GOSPODARSTWA INDYWIDUALNE (cd.)								
Podregion łódzki (dok.)								
powiat wieluński.....	440468	373219	22253	44996	100,0	84,7	5,1	10,2
gm. Biała.....	69616	62647	1267	5702	100,0	90,0	1,8	8,2
gm. Czarnożyły.....	69890	62448	1363	6079	100,0	89,4	2,0	8,7
gm. Konopnica.....	30071	24187	907	4977	100,0	80,4	3,0	16,6
gm. Mokrusko.....	23840	19246	1926	2668	100,0	80,7	8,1	11,2
gm. Osjaków.....	29719	24456	2632	2631	100,0	82,3	8,9	8,9
gm. Ostrówek.....	18673	15318	1136	2219	100,0	82,0	6,1	11,9
gm. Pątnów.....	61357	52969	3404	4984	100,0	86,3	5,5	8,1
gm. Skomlin.....	20655	17781	528	2346	100,0	86,1	2,6	11,4
gm. Wieluń.....	66073	51918	7103	7052	100,0	78,6	10,8	10,7
miasto.....	10316	4995	3045	2276	100,0	48,4	29,5	22,1
obszar wiejski.....	55757	46923	4058	4776	100,0	84,2	7,3	8,6
gm. Wierzchlas.....	50574	42249	1987	6338	100,0	83,5	3,9	12,5
powiat wierzuszowski.....	283536	230086	21637	31813	100,0	81,1	7,6	11,2
gm. Bolesławiec.....	27752	23540	1378	2834	100,0	84,8	5,0	10,2
gm. Czastary.....	44431	39794	1519	3118	100,0	89,6	3,4	7,0
gm. Galewice.....	38335	28276	3230	6829	100,0	73,8	8,4	17,8
gm. Lututów.....	46190	38694	3761	3735	100,0	83,8	8,1	8,1
gm. Łubnice.....	34667	31819	1207	1641	100,0	91,8	3,5	4,7
gm. Sokolniki.....	54346	41878	3927	8541	100,0	77,1	7,2	15,7
gm. Wieruszów.....	37815	26085	6615	5115	100,0	69,0	17,5	13,5
miasto.....	4890	2106	1421	1363	100,0	43,1	29,1	27,9
obszar wiejski.....	32925	23979	5194	3752	100,0	72,8	15,8	11,4
powiat zduńskowolski.....	219381	162016	21533	35832	100,0	73,9	9,8	16,3
m. Zduńska Wola.....	11344	5216	4363	1765	100,0	46,0	38,5	15,6
gm. Szadek.....	79987	66471	2410	11106	100,0	83,1	3,0	13,9
miasto.....	8222	7167	439	616	100,0	87,2	5,3	7,5
obszar wiejski.....	71765	59304	1971	10490	100,0	82,6	2,7	14,6
gm. Zapolice.....	47897	38027	2979	6891	100,0	79,4	6,2	14,4
gm. Zduńska Wola.....	80153	52302	11781	16070	100,0	65,3	14,7	20,0
powiat zgierski.....	512661	417893	48225	46543	100,0	81,5	9,4	9,1
m. Głowno.....	10758	8003	2207	548	100,0	74,4	20,5	5,1
m. Ozorków.....	10618	7244	2424	950	100,0	68,2	22,8	8,9
m. Zgierz.....	10257	5321	3049	1887	100,0	51,9	29,7	18,4
gm. Aleksandrów Łódzki.....	43339	25726	10533	7080	100,0	59,4	24,3	16,3
miasto.....	9877	1407	6018	2452	100,0	14,2	60,9	24,8
obszar wiejski.....	33462	24319	4515	4628	100,0	72,7	13,5	13,8
gm. Głowno.....	100405	91842	3516	5047	100,0	91,5	3,5	5,0
gm. Ozorków.....	110412	99551	4784	6077	100,0	90,2	4,3	5,5
gm. Parzęczew.....	68425	56567	5889	5969	100,0	82,7	8,6	8,7
gm. Stryków.....	82937	63162	10658	9117	100,0	76,2	12,9	11,0
miasto.....	3842	1928	862	1052	100,0	50,2	22,4	27,4
obszar wiejski.....	79095	61234	9796	8065	100,0	77,4	12,4	10,2
gm. Zgierz.....	75510	60477	5165	9868	100,0	80,1	6,8	13,1

**TABL. 25/28/. POWIERZCHNIA I STOPIEŃ WYKORZYSTANIA BUDYNKÓW
WIELOFUNKCYJNYCH W GOSPODARSTWACH ROLNYCH (cd.)**

WYSZCZEGÓLNIENIE	Powierzchnia w m ²				Stopień wykorzystania w %			
	ogółem	wykorzystana na działalność		nie wykorzystana	ogółem	wykorzystana na działalność		nie wykorzystana
		rolniczą	poza-rolniczą			rolniczą	poza-rolniczą	
w tym GOSPODARSTWA INDYWIDUALNE (cd.)								
Podregion piotrkowsko-								
skierniewicki.....	4264804	3487681	329793	447330	100,0	81,8	7,7	10,5
powiat bełchatowski.....	303668	214243	29595	59830	100,0	70,6	9,7	19,7
m. Bełchatów.....	11791	6240	1409	4142	100,0	52,9	11,9	35,1
gm. Bełchatów.....	51761	34876	3924	12961	100,0	67,4	7,6	25,0
gm. Drużbice.....	56460	46041	2948	7471	100,0	81,5	5,2	13,2
gm. Kleszczów.....	21291	16916	1454	2921	100,0	79,5	6,8	13,7
gm. Kluki.....	18318	9302	4327	4689	100,0	50,8	23,6	25,6
gm. Rusiec.....	43090	35056	3342	4692	100,0	81,4	7,8	10,9
gm. Szczerców.....	42308	27919	6396	7993	100,0	66,0	15,1	18,9
gm. Żelów.....	58649	37893	5795	14961	100,0	64,6	9,9	25,5
miasto.....	7583	2952	1506	3125	100,0	38,9	19,9	41,2
obszar wiejski.....	51066	34941	4289	11836	100,0	68,4	8,4	23,2
powiat łowicki.....	878958	800365	27959	50634	100,0	91,1	3,2	5,8
m. Łowicz.....	10825	5891	3019	1915	100,0	54,4	27,9	17,7
gm. Bielawy.....	94378	87087	3794	3497	100,0	92,3	4,0	3,7
gm. Chańsko.....	82959	81181	315	1463	100,0	97,9	0,4	1,8
gm. Domaniewice.....	107139	97780	3611	5748	100,0	91,3	3,4	5,4
gm. Kiernozia.....	119811	113032	1552	5227	100,0	94,3	1,3	4,4
gm. Kocierzew Południowy...	111585	109553	258	1774	100,0	98,2	0,2	1,6
gm. Łowicz.....	105230	93009	5565	6656	100,0	88,4	5,3	6,3
gm. Łyszkowice.....	66069	55977	4451	5641	100,0	84,7	6,7	8,5
gm. Nieborów.....	82905	65811	2620	14474	100,0	79,4	3,2	17,5
gm. Zduny.....	98057	91044	2774	4239	100,0	92,8	2,8	4,3
powiat opoczyński.....	291317	221781	32591	36945	100,0	76,1	11,2	12,7
gm. Białaczów.....	24904	14773	2295	7836	100,0	59,3	9,2	31,5
gm. Drzewica.....	34872	23946	6793	4133	100,0	68,7	19,5	11,9
miasto.....	1656	806	542	308	100,0	48,7	32,7	18,6
obszar wiejski.....	33216	23140	6251	3825	100,0	69,7	18,8	11,5
gm. Mniszków.....	33001	23407	5141	4453	100,0	70,9	15,6	13,5
gm. Opoczno.....	54732	41596	7280	5856	100,0	76,0	13,3	10,7
miasto.....	8548	6169	1325	1054	100,0	72,2	15,5	12,3
obszar wiejski.....	46184	35427	5955	4802	100,0	76,7	12,9	10,4
gm. Paradyż.....	21391	16641	2419	2331	100,0	77,8	11,3	10,9
gm. Poświętne.....	29584	25502	1864	2218	100,0	86,2	6,3	7,5
gm. Sławno.....	74217	63489	3932	6796	100,0	85,5	5,3	9,2
gm. Żarnów.....	18616	12427	2867	3322	100,0	66,8	15,4	17,8
powiat pajęczański.....	400101	302245	39204	58652	100,0	75,5	9,8	14,7
gm. Działoszyn.....	29515	18446	5673	5396	100,0	62,5	19,2	18,3
miasto.....	777	422	55	300	100,0	54,3	7,1	38,6
obszar wiejski.....	28738	18024	5618	5096	100,0	62,7	19,5	17,7
gm. Kielczygłów.....	62009	52842	4348	4819	100,0	85,2	7,0	7,8
gm. Nowa Brzeźnica.....	50595	33130	5954	11511	100,0	65,5	11,8	22,8

**TABL. 25/28/. POWIERZCHNIA I STOPIEŃ WYKORZYSTANIA BUDYNKÓW
WIELOFUNKCYJNYCH W GOSPODARSTWACH ROLNYCH (cd.)**

WYSZCZEGÓLNIENIE	Powierzchnia w m ²				Stożenie wykorzystania w %			
	ogółem	wykorzystana na działalność		nie wykorzystana	ogółem	wykorzystana na działalność		nie wykorzystana
		rolniczą	poza-rolniczą			rolniczą	poza-rolniczą	
w tym GOSPODARSTWA INDYWIDUALNE (cd.)								
Podregion piotrkowski-skierniewicki (cd.)								
powiat pajęczański (dok.)								
gm. Pajęczno.....	40946	25366	7477	8103	100,0	61,9	18,3	19,8
miasto.....	8323	2573	3405	2345	100,0	30,9	40,9	28,2
obszar wiejski.....	32623	22793	4072	5758	100,0	69,9	12,5	17,7
gm. Rząśnia.....	52401	40382	4611	7408	100,0	77,1	8,8	14,1
gm. Siemkowice.....	79127	68622	4585	5920	100,0	86,7	5,8	7,5
gm. Strzelce Wielkie.....	49509	38632	2733	8144	100,0	78,0	5,5	16,4
gm. Sulmierzyce.....	35999	24825	3823	7351	100,0	69,0	10,6	20,4
powiat piotrkowski.....	772645	671974	42534	58137	100,0	87,0	5,5	7,5
gm. Aleksandrów.....	24830	18062	2668	4100	100,0	72,7	10,7	16,5
gm. Czarnocin.....	135612	128884	2786	3942	100,0	95,0	2,1	2,9
gm. Gorzkowice.....	27932	18096	3340	6496	100,0	64,8	12,0	23,3
gm. Grabica.....	192254	176069	4487	11698	100,0	91,6	2,3	6,1
gm. Łęki Szlacheckie.....	23586	19285	2102	2199	100,0	81,8	8,9	9,3
gm. Moszczenica.....	94418	79093	9165	6160	100,0	83,8	9,7	6,5
gm. Ręczno.....	12499	10159	1363	977	100,0	81,3	10,9	7,8
gm. Rozprza.....	41105	31549	5039	4517	100,0	76,8	12,3	11,0
gm. Sulejów.....	39045	31084	3489	4472	100,0	79,6	8,9	11,5
miasto.....	3274	2014	556	704	100,0	61,5	17,0	21,5
obszar wiejski.....	35771	29070	2933	3768	100,0	81,3	8,2	10,5
gm. Wola Krzysztoporska.....	100657	87616	5528	7513	100,0	87,0	5,5	7,5
gm. Wolbórz.....	80707	72077	2567	6063	100,0	89,3	3,2	7,5
powiat radomszczański.....	338928	237088	42659	59181	100,0	70,0	12,6	17,5
m. Radomsko.....	23350	10016	6634	6700	100,0	42,9	28,4	28,7
gm. Dobryzycze.....	25799	14880	3289	7630	100,0	57,7	12,7	29,6
gm. Gidle.....	17895	7294	3652	6949	100,0	40,8	20,4	38,8
gm. Gomunice.....	9694	4501	536	4657	100,0	46,4	5,5	48,0
gm. Kamieńsk.....	14163	8266	3399	2498	100,0	58,4	24,0	17,6
miasto.....	6017	3973	1291	753	100,0	66,0	21,5	12,5
obszar wiejski.....	8146	4293	2108	1745	100,0	52,7	25,9	21,4
gm. Kobbie Wielkie.....	41361	35516	2068	3777	100,0	85,9	5,0	9,1
gm. Kodrąb.....	32732	27789	2718	2225	100,0	84,9	8,3	6,8
gm. Lgota Wielka.....	22302	14788	4543	2971	100,0	66,3	20,4	13,3
gm. Ładzice.....	26632	19662	2729	4241	100,0	73,8	10,2	15,9
gm. Masłowice.....	28634	25269	1543	1822	100,0	88,2	5,4	6,4
gm. Przedbórz.....	24489	17589	2590	4310	100,0	71,8	10,6	17,6
miasto.....	1580	493	78	1009	100,0	31,2	4,9	63,9
obszar wiejski.....	22909	17096	2512	3301	100,0	74,6	11,0	14,4
gm. Radomsko.....	21389	11920	4668	4801	100,0	55,7	21,8	22,4
gm. Wielgomłyny.....	36405	30956	1332	4117	100,0	85,0	3,7	11,3
gm. Żytno.....	14083	8642	2958	2483	100,0	61,4	21,0	17,6

**TABL. 25/28/. POWIERZCHNIA I STOPIEŃ WYKORZYSTANIA BUDYNKÓW
WIELOFUNKCYJNYCH W GOSPODARSTWACH ROLNYCH (dok.)**

WYSZCZEGÓLNIENIE	Powierzchnia w m ²				Stożenie wykorzystania w %			
	ogółem	wykorzystana na działalność		nie wykorzystana	ogółem	wykorzystana na działalność		nie wykorzystana
		rolniczą	poza-rolniczą			rolniczą	poza-rolniczą	
w tym GOSPODARSTWA INDYWIDUALNE (dok.)								
Podregion piotrkowski (dok.)								
powiat rawski.....	355711	313728	19866	22117	100,0	88,2	5,6	6,2
m. Rawa Mazowiecka.....	8062	4297	2126	1639	100,0	53,3	26,4	20,3
gm. Biała Rawska.....	123633	112929	4625	6079	100,0	91,3	3,7	4,9
miasto.....	3004	2000	628	376	100,0	66,6	20,9	12,5
obszar wiejski.....	120629	110929	3997	5703	100,0	92,0	3,3	4,7
gm. Cielądz.....	29630	24743	1985	2902	100,0	83,5	6,7	9,8
gm. Rawa Mazowiecka.....	65386	49945	7671	7770	100,0	76,4	11,7	11,9
gm. Regnów.....	38265	36204	677	1384	100,0	94,6	1,8	3,6
gm. Sadkowie.....	90735	85610	2782	2343	100,0	94,4	3,1	2,6
powiat skierniewicki.....	287998	231571	31799	24628	100,0	80,4	11,0	8,6
gm. Bolimów.....	25770	20836	2675	2259	100,0	80,9	10,4	8,8
gm. Głuchów.....	42020	38034	2533	1453	100,0	90,5	6,0	3,5
gm. Godzianów.....	29323	25646	1504	2173	100,0	87,5	5,1	7,4
gm. Kowiesy.....	31670	27780	1328	2562	100,0	87,7	4,2	8,1
gm. Lipce Reymontowskie....	18230	13115	3726	1389	100,0	71,9	20,4	7,6
gm. Maków.....	36297	26970	4592	4735	100,0	74,3	12,7	13,0
gm. Nowy Kawęczyn.....	16788	11947	1594	3247	100,0	71,2	9,5	19,3
gm. Skierniewice.....	47327	29318	12724	5285	100,0	61,9	26,9	11,2
gm. Słupia.....	40573	37925	1123	1525	100,0	93,5	2,8	3,8
powiat tomaszowski.....	584389	470135	50043	64211	100,0	80,4	8,6	11,0
m. Tomaszów Mazowiecki....	12977	4094	5388	3495	100,0	31,5	41,5	26,9
gm. Będków.....	79695	75096	2299	2300	100,0	94,2	2,9	2,9
gm. Budziszewice.....	21738	16543	2240	2955	100,0	76,1	10,3	13,6
gm. Czerniewice.....	48411	41245	3547	3619	100,0	85,2	7,3	7,5
gm. Inowódz.....	14944	8736	3614	2594	100,0	58,5	24,2	17,4
gm. Lubochnia.....	50710	40144	6628	3938	100,0	79,2	13,1	7,8
gm. Rokiciny.....	78729	61486	7337	9906	100,0	78,1	9,3	12,6
gm. Rzeczyca.....	111450	102731	2161	6558	100,0	92,2	1,9	5,9
gm. Tomaszów Mazowiecki	56205	40911	5786	9508	100,0	72,8	10,3	16,9
gm. Ujazd.....	60559	44906	6532	9121	100,0	74,2	10,8	15,1
gm. Żelechlinek.....	48971	34243	4511	10217	100,0	69,9	9,2	20,9
powiat m. Piotrków								
Trybunalski.....	30064	13479	8250	8335	100,0	44,8	27,4	27,7
powiat m. Skierniewice.....	21025	11072	5293	4660	100,0	52,7	25,2	22,2
Podregion m. Łódź.....	87480	46519	20678	20283	100,0	53,2	23,6	23,2
powiat m. Łódź.....	87480	46519	20678	20283	100,0	53,2	23,6	23,2

**TABL. 26/29/. GOSPODARSTWA INDYWIDUALNE WEDŁUG ŹRÓDŁA ZAOPATRZENIA
W WODĘ**

WYSZCZEGÓLNIENIE	Własne ujęcie wody ze studni		Dowożenie wody spoza gospodarstwa
	kopanej	wierconej	
OGÓLEM.....	109221	13439	4682
Podregion łódzki.....	53416	6196	2062
powiat brzeziński.....	2122	292	76
m. Brzeziny.....	196	33	18
gm. Brzeziny.....	637	64	24
gm. Dmosin.....	578	87	16
gm. Jeżów.....	303	44	8
gm. Rogów.....	408	64	10
powiat kutnowski.....	5949	270	212
m. Kutno.....	280	33	41
gm. Bedlno.....	827	36	26
gm. Dąbrowice.....	325	7	9
gm. Krośniewice.....	648	27	15
miasto.....	17	1	2
obszar wiejski.....	631	26	13
gm. Krzyżanów.....	592	28	11
gm. Kutno.....	869	45	29
gm. Łanięta.....	315	8	3
gm. Nowe Ostrowy.....	446	6	7
gm. Oporów.....	386	28	29
gm. Strzelce.....	586	15	14
gm. Żychlin.....	675	37	28
miasto.....	109	9	8
obszar wiejski.....	566	28	20
powiat łaski.....	3785	1093	157
gm. Buczek.....	589	308	27
gm. Łask.....	885	256	39
miasto.....	51	28	5
obszar wiejski.....	834	228	34
gm. Sędziejowice.....	892	126	41
gm. Widawa.....	1006	310	29
gm. Wodzierady.....	413	93	21
powiat łęczycki.....	5625	437	248
m. Łęczyca.....	65	12	7
gm. Daszyna.....	574	21	20
gm. Góra Świętej Małgorzaty.....	745	168	80
gm. Grabów.....	1047	59	27
gm. Łęczyca.....	1336	28	29
gm. Piątek.....	828	91	76
gm. Świnice Warckie.....	627	37	4
gm. Witonia.....	403	21	5
powiat łódzki wschodni.....	2615	486	143
gm. Andrespol.....	96	18	4
gm. Brójce.....	212	30	20
gm. Koluszki.....	650	77	35
miasto.....	89	17	10
obszar wiejski.....	561	60	25
gm. Nowosolna.....	139	40	24
gm. Rzgów.....	825	119	20
gm. Tuszyn.....	693	202	40
miasto.....	166	43	16
obszar wiejski.....	527	159	24

**TABL. 26/29/. GOSPODARSTWA INDYWIDUALNE WEDŁUG ŹRÓDŁA ZAOPATRZENIA
W WODĘ (cd.)**

WYSZCZEGÓLNIENIE	Własne ujęcie wody ze studni		Dowożenie wody spoza gospodarstwa
	kopanej	wierconej	
Podregion łódzki (cd.)			
powiat pabianicki.....	2918	794	237
m. Konstantynów Łódzki.....	204	49	20
m. Pabianice.....	207	74	60
gm. Dłutów.....	630	93	29
gm. Dobroń.....	475	215	25
gm. Ksawerów.....	242	142	27
gm. Lutomiersk.....	717	117	29
gm. Pabianice.....	443	104	47
powiat poddębicki.....	5123	511	140
gm. Dalików.....	612	106	23
gm. Pęczniew.....	611	43	21
gm. Poddębice.....	1296	149	40
miasto.....	34	3	8
obszar wiejski.....	1262	146	32
gm. Uniejów.....	922	25	16
miasto.....	91	7	1
obszar wiejski.....	831	18	15
gm. Wartkowie.....	798	86	24
gm. Zadzim.....	884	102	16
powiat sieradzki.....	8825	981	290
m. Sieradz.....	533	65	16
gm. Błaszki.....	1723	165	50
miasto.....	9	3	1
obszar wiejski.....	1714	162	49
gm. Brąszewice.....	509	29	8
gm. Brzeźnio.....	538	37	14
gm. Burzenin.....	689	50	18
gm. Goszczanów.....	779	46	5
gm. Klonowa.....	512	16	11
gm. Sieradz.....	1109	109	23
gm. Warta.....	1243	272	99
miasto.....	25	21	7
obszar wiejski.....	1218	251	92
gm. Wróblew.....	539	179	26
gm. Złoczew.....	651	13	20
miasto.....	120	3	10
obszar wiejski.....	531	10	10
powiat wieluński.....	5495	330	121
gm. Biała.....	580	36	4
gm. Czarnożyły.....	506	11	9
gm. Konopnica.....	570	21	11
gm. Mokrsko.....	555	30	8
gm. Osjaków.....	566	55	19
gm. Ostrówek.....	520	45	3
gm. Pątnów.....	878	12	10
gm. Skomlin.....	203	66	6
gm. Wieluń.....	870	39	43
miasto.....	137	13	11
obszar wiejski.....	733	26	32
gm. Wierzchlas.....	247	15	8

**TABL. 26/29/. GOSPODARSTWA INDYWIDUALNE WEDŁUG ŹRÓDŁA ZAOPATRZENIA
W WODĘ (cd.)**

WYSZCZEGÓLNIENIE	Własne ujęcie wody ze studni		Dowożenie wody spoza gospodarstwa
	kopanej	wierconej	
Podregion łódzki (dok.)			
powiat wierszowski.....	3368	164	60
gm. Bolesławiec.....	339	13	7
gm. Czastary.....	542	37	2
gm. Galewice.....	702	28	6
gm. Lututów.....	576	15	14
gm. Łubnice.....	380	21	6
gm. Sokolniki.....	373	23	8
gm. Wieruszów.....	456	27	17
miasto.....	40	4	4
obszar wiejski.....	416	23	13
powiat zduńskowolski.....	2534	153	83
m. Zduńska Wola.....	237	18	16
gm. Szadek.....	454	50	15
miasto.....	57	7	4
obszar wiejski.....	397	43	11
gm. Zapolice.....	686	35	29
gm. Zduńska Wola.....	1157	50	23
powiat zgierski.....	5057	685	295
m. Głowno.....	196	39	11
m. Ozorków.....	198	8	17
m. Zgierz.....	291	47	33
gm. Aleksandrów Łódzki.....	648	169	37
miasto.....	122	29	8
obszar wiejski.....	526	140	29
gm. Głowno.....	794	35	28
gm. Ozorków.....	513	27	15
gm. Parzęczew.....	374	102	28
gm. Stryków.....	985	138	59
miasto.....	102	16	17
obszar wiejski.....	883	122	42
gm. Zgierz.....	1058	120	67
Podregion piotrkowsko-skierniewicki.....	54755	6942	2473
powiat belchatowski.....	4351	1211	277
m. Belchatów.....	197	37	27
gm. Belchatów.....	634	98	61
gm. Drużbice.....	707	87	39
gm. Kleszczów.....	12	9	2
gm. Kluki.....	324	49	27
gm. Rusiec.....	814	102	24
gm. Szczerców.....	496	160	22
gm. Zelów.....	1167	669	75
miasto.....	147	198	9
obszar wiejski.....	1020	471	66
powiat łowicki.....	6139	414	231
m. Łowicz.....	224	22	18
gm. Bielawy.....	812	35	33
gm. Chąsno.....	490	34	9
gm. Domaniewice.....	551	32	49
gm. Kiernozia.....	355	18	10
gm. Kocierzew Południowy.....	599	21	9

**TABL. 26/29/. GOSPODARSTWA INDYWIDUALNE WEDŁUG ŹRÓDŁA ZAOPATRZENIA
W WODĘ (cd.)**

WYSZCZEGÓLNIENIE	Własne ujęcie wody ze studni		Dowożenie wody spoza gospodarstwa
	kopanej	wierconej	
Podregion piotrkowsko-skierniewicki (cd.)			
powiat łowicki (dok.)			
gm. Łowicz.....	676	55	61
gm. Łyszkowice.....	1032	48	11
gm. Nieborów.....	1165	140	23
gm. Zduny.....	235	9	8
powiat opoczyński.....	9740	311	249
gm. Białaczów.....	1104	27	13
gm. Drzewica.....	1555	66	62
miasto.....	112	12	5
obszar wiejski.....	1443	54	57
gm. Mniszków.....	927	21	20
gm. Opoczno.....	2357	58	76
miasto.....	322	16	16
obszar wiejski.....	2035	42	60
gm. Paradyż.....	755	29	11
gm. Poświętne.....	532	27	7
gm. Sławno.....	1288	64	22
gm. Żarnów.....	1222	19	38
powiat pajęczański.....	3528	327	117
gm. Działoszyn.....	229	21	16
miasto.....	11	1	-
obszar wiejski.....	218	20	16
gm. Kielczygłów.....	629	65	25
gm. Nowa Brzeźnica.....	535	88	14
gm. Pajęczno.....	587	53	21
miasto.....	154	23	10
obszar wiejski.....	433	30	11
gm. Rząśnia.....	271	10	11
gm. Siemkowice.....	713	67	14
gm. Strzelce Wielkie.....	347	19	7
gm. Sulmierzyce.....	217	4	9
powiat piotrkowski.....	7391	878	221
gm. Aleksandrów.....	985	14	18
gm. Czarnocin.....	220	44	11
gm. Gorzkowice.....	574	35	11
gm. Grabica.....	753	257	27
gm. Łęki Szlacheckie.....	676	13	17
gm. Moszczenica.....	922	177	20
gm. Ręczno.....	425	10	6
gm. Rozprza.....	742	81	30
gm. Sulejów.....	871	52	38
miasto.....	141	6	12
obszar wiejski.....	730	46	26
gm. Wola Krzysztoporska.....	727	118	27
gm. Wolbórz.....	496	77	16
powiat radomszczański.....	6780	1187	268
m. Radomsko.....	512	77	39
gm. Dobryczyce.....	210	6	9
gm. Gidle.....	879	400	48
gm. Gomunice.....	153	9	5
gm. Kamieńsk.....	66	7	7
miasto.....	17	2	2
obszar wiejski.....	49	5	5

**TABL. 26/29/. GOSPODARSTWA INDYWIDUALNE WEDŁUG ŹRÓDŁA ZAOPATRZENIA
W WODĘ (dok.)**

WYSZCZEGÓLNIENIE	Własne ujęcie wody ze studni		Dowożenie wody spoza gospodarstwa
	kopanej	wierconej	
Podregion piotrkowsko-skierniewicki (dok.)			
powiat radomszczański (dok.)			
gm. Kobiele Wielkie.....	485	77	14
gm. Kodrąb.....	446	48	15
gm. Lgota Wielka.....	66	8	5
gm. Ładzice.....	437	25	11
gm. Masłowice.....	623	129	9
gm. Przedbórz.....	836	50	42
miasto.....	42	7	8
obszar wiejski.....	794	43	34
gm. Radomsko.....	309	39	18
gm. Wielgomłyny.....	736	116	18
gm. Żytno.....	1022	196	28
powiat rawski.....	4468	1197	619
m. Rawa Mazowiecka.....	159	20	20
gm. Biała Rawska.....	1348	522	273
miasto.....	109	22	22
obszar wiejski.....	1239	500	251
gm. Cielądz.....	595	107	29
gm. Rawa Mazowiecka.....	1064	190	45
gm. Regnów.....	338	47	39
gm. Sadkowice.....	964	311	213
powiat skierniewicki.....	4547	651	213
gm. Bolimów.....	542	85	18
gm. Głuchów.....	477	60	10
gm. Godzianów.....	247	12	5
gm. Kowiesy.....	502	227	62
gm. Lipce Reymontowskie.....	213	8	7
gm. Maków.....	775	25	22
gm. Nowy Kawęczyn.....	481	100	43
gm. Skierniewice.....	1114	120	40
gm. Słupia.....	196	14	6
powiat tomaszowski.....	6927	550	183
m. Tomaszów Mazowiecki.....	539	67	20
gm. Będków.....	323	33	10
gm. Budziszewice.....	199	58	5
gm. Czerniewice.....	896	57	13
gm. Inowłódz.....	465	26	9
gm. Lubochnia.....	883	37	13
gm. Rokiciny.....	169	33	22
gm. Rzeczycza.....	844	82	12
gm. Tomaszów Mazowiecki.....	1152	58	34
gm. Ujazd.....	892	48	30
gm. Żelechlinek.....	565	51	15
powiat m. Piotrków Trybunalski.....	277	127	54
powiat m. Skierniewice.....	607	89	41
Podregion m. Łódź.....	1050	301	147
powiat m. Łódź.....	1050	301	147

TABL. 27/30/. GOSPODARSTWA INDYWIDUALNE WEDŁUG WYPOSAŻENIA W SIEĆ ELEKTRYCZNĄ

WYSZCZEGÓLNIENIE	Wyposażenie w sieć elektryczną		Brak sieci
	380V	220V	
OGÓLEM.....	146046	45474	19618
Podregion łódzki.....	68942	19472	8833
powiat brzeziński.....	3174	562	390
m. Brzeziny.....	288	64	87
gm. Brzeziny.....	927	170	108
gm. Dmosin.....	840	125	91
gm. Jeżów.....	485	58	32
gm. Rogów.....	634	145	72
powiat kutnowski.....	6364	1861	697
m. Kutno.....	253	228	160
gm. Bedlno.....	1033	220	51
gm. Dąbrowice.....	330	114	24
gm. Krośniewice.....	634	160	51
miasto.....	15	19	8
obszar wiejski.....	619	141	43
gm. Krzyżanów.....	631	109	39
gm. Kutno.....	984	301	145
gm. Łanięta.....	311	92	22
gm. Nowe Ostrowy.....	367	191	32
gm. Oporów.....	486	67	27
gm. Strzelce.....	594	141	35
gm. Żychlin.....	741	238	111
miasto.....	109	77	41
obszar wiejski.....	632	161	70
powiat łaski.....	4594	1815	728
gm. Buczek.....	776	245	64
gm. Łask.....	1208	469	365
miasto.....	63	56	121
obszar wiejski.....	1145	413	244
gm. Sędziejowice.....	937	377	125
gm. Widawa.....	1096	615	101
gm. Wodzierady.....	577	109	73
powiat łączycki.....	6120	1351	521
m. Łęczycza.....	71	43	57
gm. Daszyna.....	619	117	40
gm. Góra Świętej Małgorzaty.....	831	128	50
gm. Grabów.....	1087	299	93
gm. Łęczycza.....	1394	271	114
gm. Piątek.....	924	184	112
gm. Świnice Warckie.....	618	197	31
gm. Witonia.....	576	112	24
powiat łódzki wschodni.....	4605	1085	820
gm. Andrespol.....	194	50	42
gm. Brójce.....	736	112	57
gm. Koluszki.....	1145	330	213
miasto.....	158	62	73
obszar wiejski.....	987	268	140
gm. Nowosolna.....	453	111	123
gm. Rzgów.....	1118	281	184
gm. Tuszyń.....	959	201	201
miasto.....	191	79	97
obszar wiejski.....	768	122	104

TABL. 27/30/. GOSPODARSTWA INDYWIDUALNE WEDŁUG WYPOSAŻENIA W SIEĆ ELEKTRYCZNĄ (cd.)

WYSZCZEGÓLNIENIE	Wyposażenie w sieć elektryczną		Brak sieci
	380V	220V	
Podregion łódzki (cd.)			
powiat pabianicki.....	4104	1316	1114
m. Konstantynów Łódzki.....	279	172	169
m. Pabianice.....	334	196	231
gm. Dłutów.....	702	182	137
gm. Dobroń.....	686	216	129
gm. Ksawerów.....	358	91	73
gm. Lutomiersk.....	847	261	160
gm. Pabianice.....	898	198	215
powiat poddębicki.....	5706	1376	606
gm. Dalików.....	738	124	67
gm. Pęczniew.....	670	151	67
gm. Poddębice.....	1430	391	245
miasto.....	33	28	66
obszar wiejski.....	1397	363	179
gm. Uniejów.....	843	299	75
miasto.....	138	71	31
obszar wiejski.....	705	228	44
gm. Wartkowice.....	984	223	88
gm. Zadzim.....	1041	188	64
powiat sieradzki.....	11833	2406	843
m. Sieradz.....	727	233	121
gm. Błaszki.....	2177	257	134
miasto.....	16	5	6
obszar wiejski.....	2161	252	128
gm. Brąszewice.....	694	106	16
gm. Brzeźnio.....	881	221	42
gm. Burzenin.....	788	185	47
gm. Goszczanów.....	960	148	30
gm. Kłonowa.....	498	111	11
gm. Sieradz.....	1499	307	167
gm. Warta.....	1635	436	140
miasto.....	85	36	42
obszar wiejski.....	1550	400	98
gm. Wróblew.....	1089	161	67
gm. Złoczew.....	885	241	68
miasto.....	206	72	43
obszar wiejski.....	679	169	25
powiat wieluński.....	7555	2925	638
gm. Biała.....	755	161	24
gm. Czarnożyły.....	660	235	43
gm. Konopnica.....	552	273	37
gm. Mokrsko.....	754	317	39
gm. Osjaków.....	615	270	66
gm. Ostrówek.....	660	246	41
gm. Pątnów.....	903	276	42
gm. Skomlin.....	468	134	20
gm. Wieluń.....	1286	608	263
miasto.....	174	124	108
obszar wiejski.....	1112	484	155
gm. Wierzchlas.....	902	405	63

TABL. 27/30/. GOSPODARSTWA INDYWIDUALNE WEDŁUG WYPOSAŻENIA W SIEĆ ELEKTRYCZĄ (cd.)

WYSZCZEGÓLNIENIE	Wyposażenie w sieć elektryczną		Brak sieci
	380V	220V	
Podregion łódzki (dok.)			
powiat wieruszowski.....	4621	1591	286
gm. Bolesławiec.....	516	161	13
gm. Czastary.....	540	208	13
gm. Galewice.....	879	311	35
gm. Lututów.....	618	285	28
gm. Lubnice.....	613	74	25
gm. Sokolniki.....	665	293	35
gm. Wieruszów.....	790	259	137
miasto.....	92	64	76
obszar wiejski.....	698	195	61
powiat zduńskowski.....	3331	1417	609
m. Zduńska Wola.....	266	215	177
gm. Szadek.....	1000	232	95
miasto.....	130	69	23
obszar wiejski.....	870	163	72
gm. Zapolice.....	620	386	116
gm. Zduńska Wola.....	1445	584	221
powiat zgierski.....	6935	1767	1581
m. Głowno.....	225	64	84
m. Ozorków.....	265	129	87
m. Zgierz.....	320	212	228
gm. Aleksandrów Łódzki.....	938	267	252
miasto.....	218	107	98
obszar wiejski.....	720	160	154
gm. Głowno.....	974	105	117
gm. Ozorków.....	779	142	69
gm. Parzęczew.....	600	149	111
gm. Stryków.....	1476	378	358
miasto.....	114	81	113
obszar wiejski.....	1362	297	245
gm. Zgierz.....	1358	321	275
Podregion piotrkowsko-skierniewicki.....	75181	25307	9997
powiat bełchatowski.....	7132	3335	1677
m. Bełchatów.....	350	256	241
gm. Bełchatów.....	1596	566	442
gm. Drużbice.....	895	217	155
gm. Kleszczów.....	450	252	59
gm. Kluki.....	559	349	138
gm. Rusiec.....	943	419	67
gm. Szczerców.....	909	570	249
gm. Zelów.....	1430	706	326
miasto.....	248	153	105
obszar wiejski.....	1182	553	221
powiat łowicki.....	9197	1252	734
m. Łowicz.....	335	111	154
gm. Bielawy.....	981	103	92
gm. Chąsno.....	629	63	44
gm. Domaniewice.....	824	87	39
gm. Kiernozia.....	643	38	35
gm. Kocierzew Południowy.....	874	88	28
gm. Łowicz.....	1357	183	107
gm. Łyszkowice.....	1050	235	70
gm. Nieborów.....	1432	179	136
gm. Zduny.....	1072	165	29

TABL. 27/30/. GOSPODARSTWA INDYWIDUALNE WEDŁUG WYPOSAŻENIA W SIEĆ ELEKTRYCZNĄ (cd.)

WYSZCZEGÓLNIENIE	Wyposażenie w sieć elektryczną		Brak sieci
	380V	220V	
Podregion piotrkowsko-skierniewicki (cd.)			
powiat opoczyński.....	8588	3333	818
gm. Białaczów.....	781	609	71
gm. Drzewica.....	1327	478	57
miasto.....	90	95	23
obszar wiejski.....	1237	383	34
gm. Mniszków.....	791	336	89
gm. Opoczno.....	2197	618	294
miasto.....	286	186	144
obszar wiejski.....	1911	432	150
gm. Paradyż.....	695	240	52
gm. Poświętne.....	669	65	21
gm. Sławno.....	1270	319	108
gm. Żarnów.....	858	668	126
powiat pajęczański.....	6020	3462	665
gm. Działoszyn.....	915	556	151
miasto.....	34	61	34
obszar wiejski.....	881	495	117
gm. Kielczygłów.....	754	219	19
gm. Nowa Brzeźnica.....	612	464	100
gm. Pajęczno.....	977	659	219
miasto.....	291	267	114
obszar wiejski.....	686	392	105
gm. Rząśnia.....	772	307	60
gm. Siemkowice.....	700	324	34
gm. Strzelce Wielkie.....	602	513	41
gm. Sulmierzyce.....	688	420	41
powiat piotrkowski.....	11596	3503	1009
gm. Aleksandrów.....	729	471	50
gm. Czarnocin.....	733	52	56
gm. Gorzkowice.....	914	630	93
gm. Grabica.....	1135	184	90
gm. Łęki Szlacheckie.....	618	285	61
gm. Moszczenica.....	1450	345	89
gm. Ręczno.....	612	167	36
gm. Rozprza.....	1566	530	155
gm. Sulejów.....	1218	362	136
miasto.....	180	150	59
obszar wiejski.....	1038	212	77
gm. Wola Krzysztoporska.....	1607	327	154
gm. Wolbórz.....	1014	150	89
powiat radomszczański.....	9573	5269	1460
m. Radomsko.....	780	716	415
gm. Dobryzycze.....	507	275	49
gm. Gidle.....	817	590	168
gm. Gomunice.....	463	380	45
gm. Kamieńsk.....	550	526	45
miasto.....	166	159	13
obszar wiejski.....	384	367	32

TABL. 27/30/. GOSPODARSTWA INDYWIDUALNE WEDŁUG WYPOSAŻENIA W SIEĆ ELEKTRYCZNĄ (dok.)

WYSZCZEGÓLNIENIE	Wyposażenie w sieć elektryczną		Brak sieci
	380V	220V	
Podregion piotrkowsko-skierniewicki (dok.)			
powiat radomszczański (dok.)			
gm. Kobiele Wielkie.....	776	155	62
gm. Kodrąb.....	707	250	43
gm. Lgota Wielka.....	577	306	45
gm. Ładzice.....	617	374	62
gm. Masłowice.....	670	206	55
gm. Przedbórz.....	693	461	183
miasto.....	80	50	100
obszar wiejski.....	613	411	83
gm. Radomsko.....	694	395	132
gm. Wielgomłyny.....	797	233	59
gm. Żytno.....	925	402	97
powiat rawski.....	5722	1352	907
m. Rawa Mazowiecka.....	185	128	122
gm. Biała Rawska.....	1784	335	243
miasto.....	130	68	44
obszar wiejski.....	1654	267	199
gm. Cielądz.....	736	181	96
gm. Rawa Mazowiecka.....	1378	480	281
gm. Regnów.....	398	43	47
gm. Sadkowice.....	1241	185	118
powiat skierniewicki.....	7072	904	928
gm. Bolimów.....	766	76	104
gm. Głuchów.....	1020	123	43
gm. Godzianów.....	480	16	25
gm. Kowiesy.....	656	125	111
gm. Lipce Reymontowskie.....	619	78	31
gm. Maków.....	1137	114	112
gm. Nowy Kawęczyn.....	632	111	152
gm. Skierniewice.....	1245	219	324
gm. Słupia.....	517	42	26
powiat tomaszowski.....	9015	2234	1088
m. Tomaszów Mazowiecki.....	416	301	210
gm. Będków.....	541	101	27
gm. Budziszewice.....	358	99	28
gm. Czerniewice.....	913	174	70
gm. Inowódz.....	624	152	66
gm. Lubochnia.....	1204	173	91
gm. Rokiciny.....	989	216	100
gm. Rzeczyca.....	972	110	48
gm. Tomaszów Mazowiecki.....	1443	415	269
gm. Ujazd.....	898	263	98
gm. Żelechlinek.....	657	230	81
powiat m. Piotrków Trybunalski.....	697	377	362
powiat m. Skierniewice.....	569	286	349
Podregion m. Łódź.....	1923	695	788
powiat m. Łódź.....	1923	695	788

**TABL. 28/31/. GOSPODARSTWA INDYWIDUALNE WEDŁUG SPOSOBU USUWANIA
ŚMIECI Z GOSPODARSTWA**

WYSZCZEGÓLNIENIE	Wywożenie śmieci	
	na zorganizowane wysypisko	zagospodarowywanie we własnym zakresie
OGÓŁEM.....	94526	116612
Podregion łódzki.....	45988	51259
powiat brzeziński.....	904	3222
m. Brzeziny.....	191	248
gm. Brzeziny.....	227	978
gm. Dmosin.....	101	955
gm. Jeżów.....	165	410
gm. Rogów.....	220	631
powiat kutnowski.....	4722	4200
m. Kutno.....	306	335
gm. Bedlno.....	454	850
gm. Dąbrowice.....	43	425
gm. Krośniewice.....	558	287
miasto.....	26	16
obszar wiejski.....	532	271
gm. Krzyżanów.....	681	98
gm. Kutno.....	993	437
gm. Łanięta.....	340	85
gm. Nowe Ostrowy.....	400	190
gm. Oporów.....	181	399
gm. Strzelce.....	387	383
gm. Żychlin.....	379	711
miasto.....	83	144
obszar wiejski.....	296	567
powiat łaski.....	3879	3258
gm. Buczek.....	881	204
gm. Łask.....	586	1456
miasto.....	58	182
obszar wiejski.....	528	1274
gm. Sędziejowice.....	654	785
gm. Widawa.....	1539	273
gm. Wodzierady.....	219	540
powiat łęczycki.....	3875	4117
m. Łęczycza.....	90	81
gm. Daszyna.....	224	552
gm. Góra Świętej Małgorzaty.....	915	94
gm. Grabów.....	668	811
gm. Łęczycza.....	665	1114
gm. Piątek.....	417	803
gm. Świnice Wareckie.....	313	533
gm. Witonia.....	583	129
powiat łódzki wschodni.....	3444	3066
gm. Andrespol.....	130	156
gm. Brójce.....	579	326
gm. Koluszki.....	905	783
miasto.....	145	148
obszar wiejski.....	760	635
gm. Nowosolna.....	173	514
gm. Rzgów.....	911	672
gm. Tuszyn.....	746	615
miasto.....	205	162
obszar wiejski.....	541	453

**TABL. 28/31/. GOSPODARSTWA INDYWIDUALNE WEDŁUG SPOSOBU USUWANIA
ŚMIECI Z GOSPODARSTWA (cd.)**

WYSZCZEGÓLNIENIE	Wywożenie śmieci	
	na zorganizowane wysypisko	zagospodarowywanie we własnym zakresie
Podregion łódzki (cd.)		
powiat pabianicki.....	2203	4331
m. Konstantynów Łódzki.....	245	375
m. Pabianice.....	368	393
gm. Dłutów.....	184	837
gm. Dobroń.....	337	694
gm. Ksawerów.....	280	242
gm. Lutomiersk.....	317	951
gm. Pabianice.....	472	839
powiat poddębicki.....	2186	5502
gm. Dalików.....	54	875
gm. Pęczniew.....	353	535
gm. Poddębice.....	293	1773
miasto.....	23	104
obszar wiejski.....	270	1669
gm. Uniejów.....	352	865
miasto.....	151	89
obszar wiejski.....	201	776
gm. Wartkowice.....	237	1058
gm. Zadzim.....	897	396
powiat sieradzki.....	6579	8503
m. Sieradz.....	463	618
gm. Błaszki.....	1158	1410
miasto.....	11	16
obszar wiejski.....	1147	1394
gm. Brąszewice.....	456	360
gm. Brzeźnio.....	683	461
gm. Burzenin.....	143	877
gm. Goszczanów.....	330	808
gm. Klonowa.....	125	495
gm. Sieradz.....	1347	626
gm. Warta.....	844	1367
miasto.....	80	83
obszar wiejski.....	764	1284
gm. Wróblew.....	868	449
gm. Złoczew.....	162	1032
miasto.....	66	255
obszar wiejski.....	96	777
powiat wieluński.....	6406	4712
gm. Biała.....	623	317
gm. Czarnożyły.....	871	67
gm. Konopnica.....	171	691
gm. Mokrsko.....	714	396
gm. Osjaków.....	172	779
gm. Ostrówek.....	595	352
gm. Pątnów.....	798	423
gm. Skomlin.....	566	56
gm. Wieluń.....	1500	657
miasto.....	225	181
obszar wiejski.....	1275	476
gm. Wierzchlas.....	396	974

**TABL. 28/31/. GOSPODARSTWA INDYWIDUALNE WEDŁUG SPOSOBU USUWANIA
ŚMIECI Z GOSPODARSTWA (cd.)**

WYSZCZEGÓLNIENIE	Wywożenie śmieci	
	na zorganizowane wysypisko	zagospodarowywanie we własnym zakresie
Podregion łódzki (dok.)		
powiat wieruszowski.....	4315	2183
gm. Bolesławiec.....	586	104
gm. Czastary.....	334	427
gm. Galewice.....	1033	192
gm. Lututów.....	484	447
gm. Łubnice.....	572	140
gm. Sokolniki.....	487	506
gm. Wieruszów.....	819	367
miasto.....	106	126
obszar wiejski.....	713	241
powiat zduńskowski.....	2532	2825
m. Zduńska Wola.....	258	400
gm. Szadek.....	227	1100
miasto.....	47	175
obszar wiejski.....	180	925
gm. Zapolice.....	651	471
gm. Zduńska Wola.....	1396	854
powiat zgierski.....	4943	5340
m. Głowno.....	140	233
m. Ozorków.....	313	168
m. Zgierz.....	309	451
gm. Aleksandrów Łódzki.....	378	1079
miasto.....	175	248
obszar wiejski.....	203	831
gm. Głowno.....	418	778
gm. Ozorków.....	733	257
gm. Parzęczew.....	441	419
gm. Stryków.....	1267	945
miasto.....	142	166
obszar wiejski.....	1125	779
gm. Zgierz.....	944	1010
Podregion piotrkowsko-skierniewicki.....	47351	63134
powiat bełchatowski.....	4734	7410
m. Bełchatów.....	277	570
gm. Bełchatów.....	1206	1398
gm. Drużbice.....	430	837
gm. Kleszczów.....	536	225
gm. Kluki.....	167	879
gm. Rusiec.....	844	585
gm. Szczerców.....	461	1267
gm. Zelów.....	813	1649
miasto.....	217	289
obszar wiejski.....	596	1360
powiat łowicki.....	4123	7060
m. Łowicz.....	324	276
gm. Bielawy.....	92	1084
gm. Chąsno.....	228	508
gm. Domaniewice.....	370	580
gm. Kiernożia.....	146	570
gm. Kocierzew Południowy.....	10	980

**TABL. 28/31/. GOSPODARSTWA INDYWIDUALNE WEDŁUG SPOSOBU USUWANIA
ŚMIECI Z GOSPODARSTWA (cd.)**

WYSZCZEGÓLNIENIE	Wywożenie śmieci	
	na zorganizowane wysypisko	zagospodarowywanie we własnym zakresie
Podregion piotrkowsko-skierniewicki (cd.)		
powiat łowicki (dok.)		
gm. Łowicz.....	1402	245
gm. Łyszkowice.....	415	940
gm. Nieborów.....	619	1128
gm. Zduny.....	517	749
powiat opoczyński.....	5119	7620
gm. Białaczów.....	495	966
gm. Drzewica.....	672	1190
miasto.....	108	100
obszar wiejski.....	564	1090
gm. Mniszków.....	719	497
gm. Opoczno.....	1646	1463
miasto.....	252	364
obszar wiejski.....	1394	1099
gm. Paradyż.....	142	845
gm. Poświętne.....	501	254
gm. Sławno.....	545	1152
gm. Żarnów.....	399	1253
powiat pajęczański.....	3434	6713
gm. Działoszyn.....	1163	459
miasto.....	82	47
obszar wiejski.....	1081	412
gm. Kielczygłów.....	218	774
gm. Nowa Brzeźnica.....	393	783
gm. Pajęczno.....	709	1146
miasto.....	358	314
obszar wiejski.....	351	832
gm. Rząśnia.....	213	926
gm. Siemkowice.....	69	989
gm. Strzelce Wielkie.....	269	887
gm. Sulmierzyce.....	400	749
powiat piotrkowski.....	9503	6605
gm. Aleksandrów.....	458	792
gm. Czarnocin.....	398	443
gm. Gorzkowice.....	706	931
gm. Grabica.....	991	418
gm. Łęki Szlacheckie.....	452	512
gm. Moszczenica.....	1432	452
gm. Ręczno.....	309	506
gm. Rozprza.....	1395	856
gm. Sulejów.....	1056	660
miasto.....	244	145
obszar wiejski.....	812	515
gm. Wola Krzysztoporska.....	1294	794
gm. Wolbórz.....	1012	241
powiat radomszczański.....	6575	9727
m. Radomsko.....	1269	642
gm. Dobryzyce.....	548	283
gm. Gidle.....	432	1143
gm. Gomunice.....	361	527
gm. Kamieńsk.....	689	432
miasto.....	230	108
obszar wiejski.....	459	324

**TABL. 28/31/. GOSPODARSTWA INDYWIDUALNE WEDŁUG SPOSOBU USUWANIA
ŚMIECI Z GOSPODARSTWA (dok.)**

WYSZCZEGÓLNIENIE	Wywożenie śmieci	
	na zorganizowane wysypisko	zagospodarowywanie we własnym zakresie
Podregion piotrkowsko-skierniewicki (dok.)		
powiat radomszczański (dok.)		
gm. Kobbiele Wielkie.....	254	739
gm. Kodrąb.....	389	611
gm. Lgota Wielka.....	412	516
gm. Ładzice.....	782	271
gm. Masłowice.....	293	638
gm. Przedbórz.....	181	1156
miasto.....	67	163
obszar wiejski.....	114	993
gm. Radomsko.....	454	767
gm. Wielgomłyny.....	175	914
gm. Żytno.....	336	1088
powiat rawski.....	3208	4773
m. Rawa Mazowiecka.....	136	299
gm. Biała Rawska.....	961	1401
miasto.....	114	128
obszar wiejski.....	847	1273
gm. Cielądz.....	143	870
gm. Rawa Mazowiecka.....	620	1519
gm. Regnów.....	54	434
gm. Sadkowiec.....	1294	250
powiat skierniewicki.....	3914	4990
gm. Bolimów.....	536	410
gm. Głuchów.....	218	968
gm. Godzianów.....	4	517
gm. Kowiesy.....	286	606
gm. Lipce Reymontowskie.....	503	225
gm. Maków.....	364	999
gm. Nowy Kawęczyn.....	565	330
gm. Skierniewice.....	1115	673
gm. Słupia.....	323	262
powiat tomaszowski.....	5530	6807
m. Tomaszów Mazowiecki.....	444	483
gm. Będków.....	340	329
gm. Budziszewice.....	144	341
gm. Czerniewice.....	255	902
gm. Inowłódz.....	516	326
gm. Lubochnia.....	693	775
gm. Rokiciny.....	607	698
gm. Rzeczyca.....	783	347
gm. Tomaszów Mazowiecki.....	1021	1106
gm. Ujazd.....	488	771
gm. Żelechlinek.....	239	729
powiat m. Piotrków Trybunalski.....	622	814
powiat m. Skierniewice.....	589	615
Podregion m. Łódź.....	1187	2219
powiat m. Łódź.....	1187	2219

TABL. 29/32/. GOSPODARSTWA INDYWIDUALNE WEDŁUG DOSTĘPNOŚCI DO USŁUG TELEFONICZNYCH

WYSZCZEGÓLNIENIE	Gospodarstwa		Potrzeba dostępu do telefonu	Brak zapotrzebowania na telefon
	posiadające telefon	nie posiadające telefonu		
OGÓLEM.....	126742	84396	24302	60102
Podregion łódzki.....	60243	37004	12586	24424
powiat brzeziński.....	2206	1920	743	1178
m. Brzeziny.....	208	231	49	182
gm. Brzeziny.....	601	604	223	381
gm. Dmosin.....	506	550	281	270
gm. Jeżów.....	377	198	79	119
gm. Rogów.....	514	337	111	226
powiat kutnowski.....	6356	2566	655	1911
m. Kutno.....	364	277	28	249
gm. Bedlno.....	1037	267	53	214
gm. Dąbrowice.....	331	137	19	118
gm. Krośniewice.....	645	200	53	147
miasto.....	27	15	x	14
obszar wiejski.....	618	185	52	133
gm. Krzyżanów.....	589	190	57	133
gm. Kutno.....	989	441	112	329
gm. Łanięta.....	272	153	67	86
gm. Nowe Ostrowy.....	412	178	58	120
gm. Oporów.....	447	133	46	87
gm. Strzelce.....	531	239	90	149
gm. Żychlin.....	739	351	72	279
miasto.....	129	98	13	85
obszar wiejski.....	610	253	59	194
powiat łaski.....	4271	2866	896	1970
gm. Buczek.....	695	390	175	215
gm. Łask.....	1112	930	191	739
miasto.....	74	166	12	154
obszar wiejski.....	1038	764	179	585
gm. Sędziejowice.....	816	623	228	395
gm. Widawa.....	1163	649	231	418
gm. Wodzierady.....	485	274	71	203
powiat łęczycki.....	5702	2290	811	1479
m. Łęczyca.....	93	78	10	68
gm. Daszyna.....	587	189	68	121
gm. Góra Świętej Małgorzaty.....	859	150	42	108
gm. Grabów.....	842	637	262	375
gm. Łęczyca.....	1351	428	115	313
gm. Piątek.....	970	250	54	196
gm. Świnice Warckie.....	461	385	198	187
gm. Witonia.....	539	173	62	111
powiat łódzki wschodni.....	3649	2861	857	2005
gm. Andrespol.....	142	144	48	96
gm. Brójce.....	492	413	190	223
gm. Koluszki.....	1046	642	131	512
miasto.....	163	130	13	117
obszar wiejski.....	883	512	118	395
gm. Nowosolna.....	306	381	131	250
gm. Rzgów.....	959	624	174	450
gm. Tuszyn.....	704	657	183	474
miasto.....	171	196	28	168
obszar wiejski.....	533	461	155	306

TABL. 29/32/. GOSPODARSTWA INDYWIDUALNE WEDŁUG DOSTĘPNOŚCI DO USŁUG TELEFONICZNYCH (cd.)

WYSZCZEGÓLNIENIE	Gospodarstwa		Potrzeba dostępu do telefonu	Brak zapotrzebowania na telefon
	posiadające telefon	nie posiadające telefonu		
Podregion łódzki (cd.)				
powiat pabianicki.....	3038	3496	1027	2469
m. Konstantynów Łódzki.....	212	408	124	284
m. Pabianice.....	363	398	51	347
gm. Dłutów.....	204	817	313	504
gm. Dobroń.....	569	462	116	346
gm. Ksawerów.....	367	155	26	129
gm. Lutomiersk.....	556	712	301	411
gm. Pabianice.....	767	544	96	448
powiat poddębicki.....	3880	3808	1603	2207
gm. Dalików.....	555	374	134	240
gm. Pęczniew.....	423	465	185	281
gm. Poddębice.....	897	1169	501	668
miasto.....	25	102	13	89
obszar wiejski.....	872	1067	488	579
gm. Uniejów.....	759	458	198	260
miasto.....	145	95	41	54
obszar wiejski.....	614	363	157	206
gm. Wartkowice.....	554	741	311	431
gm. Zadzim.....	692	601	274	327
powiat sieradzki.....	9353	5729	2743	2986
m. Sieradz.....	645	436	138	298
gm. Błaszki.....	1810	758	182	576
miasto.....	9	18	x	16
obszar wiejski.....	1801	740	180	560
gm. Brąszewice.....	555	261	112	149
gm. Brzeźnio.....	832	312	147	165
gm. Burzenin.....	272	748	541	207
gm. Goszczanów.....	752	386	203	183
gm. Klonowa.....	432	188	130	58
gm. Sieradz.....	1279	694	240	454
gm. Warta.....	1141	1070	646	424
miasto.....	84	79	17	62
obszar wiejski.....	1057	991	629	362
gm. Wróblew.....	921	396	147	249
gm. Złoczew.....	714	480	257	223
miasto.....	202	119	40	79
obszar wiejski.....	512	361	217	144
powiat wieluński.....	7796	3322	1152	2171
gm. Biała.....	526	414	174	240
gm. Czarnożyły.....	726	212	55	157
gm. Konopnica.....	591	271	89	182
gm. Mokrsko.....	732	378	150	228
gm. Osjaków.....	590	361	131	230
gm. Ostrówek.....	729	218	74	144
gm. Pątnów.....	932	289	113	177
gm. Skomlin.....	375	247	129	118
gm. Wieluń.....	1500	657	143	514
miasto.....	212	194	29	165
obszar wiejski.....	1288	463	114	349
gm. Wierzchlas.....	1095	275	94	181

TABL. 29/32/. GOSPODARSTWA INDYWIDUALNE WEDŁUG DOSTĘPNOŚCI DO USŁUG TELEFONICZNYCH (cd.)

WYSZCZEGÓLNIENIE	Gospodarstwa		Potrzeba dostępu do telefonu	Brak zapotrzebowania na telefon
	posiadające telefon	nie posiadające telefonu		
Podregion łódzki (dok.)				
powiat wieruszowski.....	4834	1664	429	1235
gm. Bolesławiec.....	543	147	30	117
gm. Czastary.....	501	260	94	166
gm. Galewice.....	916	309	95	214
gm. Lututów.....	657	274	92	182
gm. Łubnice.....	579	133	29	104
gm. Sokolniki.....	758	235	48	187
gm. Wieruszów.....	880	306	41	265
miasto.....	142	90	5	85
obszar wiejski.....	738	216	36	180
powiat zduńskowolski.....	3331	2026	506	1520
m. Zduńska Wola.....	342	316	40	276
gm. Szadek.....	773	554	238	316
miasto.....	141	81	29	52
obszar wiejski.....	632	473	209	264
gm. Zapolice.....	616	506	122	384
gm. Zduńska Wola.....	1600	650	106	544
powiat zgierski.....	5827	4456	1164	3293
m. Głowno.....	238	135	10	125
m. Ozorków.....	340	141	21	120
m. Zgierz.....	315	445	89	356
gm. Aleksandrów Łódzki.....	698	759	245	514
miasto.....	244	179	30	149
obszar wiejski.....	454	580	215	365
gm. Głowno.....	802	394	83	312
gm. Ozorków.....	641	349	105	244
gm. Parzęczew.....	473	387	115	272
gm. Stryków.....	1283	929	185	744
miasto.....	138	170	16	154
obszar wiejski.....	1145	759	169	590
gm. Zgierz.....	1037	917	311	606
Podregion piotrkowsko-skierniewicki.....	64606	45879	11418	34463
powiat bełchatowski.....	6583	5561	1295	4266
m. Bełchatów.....	406	441	51	390
gm. Bełchatów.....	1516	1088	180	908
gm. Drużbice.....	583	684	192	492
gm. Kleszczów.....	622	139	23	116
gm. Kluki.....	480	566	135	431
gm. Rusiec.....	890	539	225	314
gm. Szczerców.....	864	864	200	664
gm. Żelów.....	1222	1240	289	951
miasto.....	255	251	44	207
obszar wiejski.....	967	989	245	744
powiat łowicki.....	7669	3514	974	2540
m. Łowicz.....	333	267	23	244
gm. Bielawy.....	768	408	141	267
gm. Chaśno.....	532	204	50	154
gm. Domaniewice.....	632	318	73	245
gm. Kiernozia.....	528	188	61	127
gm. Kocierzew Południowy.....	814	176	54	122

TABL. 29/32/. GOSPODARSTWA INDYWIDUALNE WEDŁUG DOSTĘPNOŚCI DO USŁUG TELEFONICZNYCH (cd.)

WYSZCZEGÓLNIENIE	Gospodarstwa		Potrzeba dostępu do telefonu	Brak zapotrzebowania na telefon
	posiadające telefon	nie posiadające telefonu		
Podregion piotrkowsko-skierniewicki (cd.)				
powiat łowicki (dok.)				
gm. Łowicz.....	918	729	269	460
gm. Łyszkowice.....	882	473	105	368
gm. Nieborów.....	1215	532	126	406
gm. Zduny.....	1047	219	72	147
powiat opoczyński.....	7815	4924	956	3968
gm. Białaczów.....	885	576	138	438
gm. Drzewica.....	1079	783	210	573
miasto.....	130	78	12	66
obszar wiejski.....	949	705	198	507
gm. Mniszków.....	687	529	108	421
gm. Opoczno.....	1966	1143	152	991
miasto.....	326	290	25	265
obszar wiejski.....	1640	853	127	726
gm. Paradyż.....	642	345	68	277
gm. Poświętne.....	594	161	21	140
gm. Sławno.....	1058	639	148	491
gm. Żarnów.....	904	748	111	637
powiat pajęczański.....	5190	4957	1684	3274
gm. Działoszyn.....	495	1127	491	636
miasto.....	57	72	15	57
obszar wiejski.....	438	1055	476	579
gm. Kielczygłów.....	743	249	82	167
gm. Nowa Brzeźnica.....	644	532	100	432
gm. Pajęczno.....	1001	854	189	665
miasto.....	399	273	38	235
obszar wiejski.....	602	581	151	430
gm. Rzaśnia.....	606	533	185	348
gm. Siemkowice.....	601	457	199	258
gm. Strzelce Wielkie.....	542	614	186	428
gm. Sulmierzyce.....	558	591	252	340
powiat piotrkowski.....	9793	6315	1863	4452
gm. Aleksandrów.....	711	539	92	447
gm. Czarnocin.....	675	166	36	130
gm. Gorzkowice.....	906	731	241	490
gm. Grabica.....	904	505	160	345
gm. Łęki Szlacheckie.....	393	571	177	394
gm. Moszczenica.....	1316	568	176	392
gm. Ręczno.....	313	502	173	329
gm. Rozprza.....	1467	784	162	622
gm. Sulejów.....	1034	682	200	482
miasto.....	219	170	33	137
obszar wiejski.....	815	512	167	345
gm. Wola Krzysztoporska.....	1256	832	294	538
gm. Wolbórz.....	818	435	152	283
powiat radomszczański.....	8304	7998	1846	6153
m. Radomsko.....	1087	824	115	709
gm. Dobryszyce.....	481	350	78	272
gm. Gidle.....	532	1043	261	782
gm. Gomunice.....	505	383	64	319
gm. Kamieński.....	632	489	87	403
miasto.....	208	130	23	107
obszar wiejski.....	424	359	64	296

TABL. 29/32/. GOSPODARSTWA INDYWIDUALNE WEDŁUG DOSTĘPNOŚCI DO USŁUG TELEFONICZNYCH (dok.)

WYSZCZEGÓLNIENIE	Gospodarstwa		Potrzeba dostępu do telefonu	Brak zapotrzebowania na telefon
	posiadające telefon	nie posiadające telefonu		
Podregion piotrkowsko-skierniewicki (dok.)				
powiat radomszczański (dok.)				
gm. Kobiele Wielkie.....	582	411	99	312
gm. Kodrąb.....	567	433	118	315
gm. Lgota Wielka.....	603	325	61	264
gm. Ładzice.....	604	449	111	338
gm. Masłowice.....	462	469	159	310
gm. Przedbórz.....	532	805	129	676
miasto.....	82	148	16	132
obszar wiejski.....	450	657	113	544
gm. Radomsko.....	712	509	119	390
gm. Wielgomłyny.....	506	583	177	406
gm. Żytno.....	499	925	268	657
powiat rawski.....	4828	3153	653	2500
m. Rawa Mazowiecka.....	207	228	18	210
gm. Biała Rawska.....	1574	788	183	605
miasto.....	139	103	17	86
obszar wiejski.....	1435	685	166	519
gm. Cielądz.....	505	508	125	383
gm. Rawa Mazowiecka.....	1230	909	170	739
gm. Regnów.....	292	196	60	136
gm. Sadkowice.....	1020	524	97	427
powiat skierniewicki.....	5831	3073	662	2411
gm. Bolimów.....	400	546	170	376
gm. Głuchów.....	958	228	56	172
gm. Godzianów.....	390	131	40	91
gm. Kowiesy.....	602	290	54	236
gm. Lipce Reymontowskie.....	549	179	14	165
gm. Maków.....	993	370	56	314
gm. Nowy Kawęczyn.....	503	392	87	305
gm. Skierniewice.....	1045	743	122	621
gm. Słupia.....	391	194	63	131
powiat tomaszowski.....	7178	5159	1353	3806
m. Tomaszów Mazowiecki.....	509	418	56	362
gm. Będków.....	442	227	126	101
gm. Budziszewice.....	283	202	65	137
gm. Czerniewice.....	454	703	208	495
gm. Inowłódz.....	521	321	86	235
gm. Lubochnia.....	999	469	90	379
gm. Rokiciny.....	832	473	150	323
gm. Rzeczycza.....	654	476	173	303
gm. Tomaszów Mazowiecki.....	1342	785	135	650
gm. Ujazd.....	732	527	115	412
gm. Żelechlinek.....	410	558	149	409
powiat m. Piotrków Trybunalski.....	815	621	79	542
powiat m. Skierniewice.....	600	604	53	551
Podregion m. Łódź.....	1893	1513	298	1215
powiat m. Łódź.....	1893	1513	298	1215

TABL. 30/33/. LICZBA GOSPODARSTW I DZIAŁEK ROLNYCH POSIADAJĄCYCH CIĄGNIKI WEDŁUG GRUP OBSZAROWYCH UŻYTKÓW ROLNYCH

WYSZCZEGÓLNIENIE	Ogółem	Gospodarstwa posiadające ciągniki o powierzchni użytków rolnych w ha									
		do 1	1 - 2	2 - 5	5 - 7	7 - 10	10 - 15	15 - 20	20 - 30	30 - 50	50 i więcej
OGÓŁEM											
OGÓŁEM.....	97854	1995	4512	21288	17892	21928	18166	6669	3774	1204	426
Podregion łódzki.....	47915	968	1831	9087	8259	10819	9654	3894	2399	763	241
powiat brzeziński.....	2208	41	120	480	426	474	409	147	78	24	9
m. Brzeziny.....	115	5	19	50	13	12	10	3	#	#	-
gm. Brzeziny.....	638	6	34	167	120	142	108	41	14	5	#
gm. Dmosin.....	636	8	21	110	132	147	135	44	26	10	3
gm. Jeżów.....	396	4	13	63	73	92	89	34	21	5	#
gm. Rogów.....	423	18	33	90	88	81	67	25	15	3	3
powiat kutnowski.....	4855	138	160	650	650	956	1051	554	448	178	70
m. Kutno.....	140	16	16	38	20	17	19	6	4	3	#
gm. Bedlno.....	833	21	17	101	109	152	187	120	94	24	8
gm. Dąbrowice.....	280	10	#	23	28	58	76	41	32	8	#
gm. Krośniewice.....	545	13	27	75	77	93	124	56	46	22	12
miasto.....	11	#	-	4	-	-	3	#	-	-	#
obszar wiejski.....	534	12	27	71	77	93	121	55	46	22	10
gm. Krzyżanów.....	522	9	10	48	69	124	132	60	45	18	7
gm. Kutno.....	648	20	36	127	106	112	108	51	52	25	11
gm. Łanięta.....	249	6	-	23	39	42	60	39	25	9	6
gm. Nowe Ostrowy.....	252	11	4	24	27	48	58	33	28	15	4
gm. Oporów.....	445	8	5	62	60	95	106	49	42	11	7
gm. Strzelce.....	468	6	11	55	51	121	98	42	47	28	9
gm. Żychlin.....	473	18	32	74	64	94	83	57	33	15	3
miasto.....	36	#	8	12	9	-	#	#	#	-	-
obszar wiejski.....	437	16	24	62	55	94	81	55	32	15	3
powiat łaski.....	2835	51	86	572	469	622	598	212	159	51	15
gm. Buczek.....	392	7	14	90	68	83	82	16	19	10	3
gm. Łask.....	649	20	23	142	114	134	137	43	28	7	#
miasto.....	18	#	#	6	3	#	#	#	#	-	-
obszar wiejski.....	631	19	21	136	111	132	136	41	27	7	#
gm. Sędziejowice.....	578	11	25	183	95	118	95	25	20	4	#
gm. Widawa.....	795	7	14	116	142	197	175	69	50	18	7
gm. Wodzierady.....	421	6	10	41	50	90	109	59	42	12	#

TABL. 30/33/. LICZBA GOSPODARSTW I DZIAŁEK ROLNYCH POSIADAJĄCYCH CIĄGNIKI WEDŁUG GRUP OBSZAROWYCH UŻYTKÓW ROLNYCH (cd.)

WYSZCZEGÓLNIENIE	Ogółem	Gospodarstwa posiadające ciągniki o powierzchni użytków rolnych w ha										
		do 1	1 - 2	2 - 5	5 - 7	7 - 10	10 - 15	15 - 20	20 - 30	30 - 50	50 i więcej	
OGÓLEM (cd.)												
Podregion łódzki (cd.)												
powiat łęczycki.....	5255	76	143	696	769	1279	1323	528	332	99	10	
m. Łęczyca.....	38	4	-	19	6	6	#	-	#	-	-	
gm. Daszyna.....	550	5	11	81	99	135	124	51	34	6	4	
gm. Góra Świętej Małgorzaty.....	782	7	15	97	121	235	202	73	26	6	-	
gm. Grabów.....	947	13	19	95	128	204	247	121	82	36	#	
gm. Łęczyca.....	1150	15	49	199	178	298	273	85	46	6	#	
gm. Piątek.....	821	9	19	80	124	219	223	82	56	8	#	
gm. Świnice Warckie.....	482	14	14	50	49	91	118	76	45	24	#	
gm. Witonia.....	485	9	16	75	64	91	134	40	42	13	#	
powiat łódzki wschodni.....	2305	52	125	521	428	520	425	121	77	21	15	
gm. Andrespol.....	74	#	9	20	10	15	15	#	#	-	-	
gm. Brójce.....	505	3	6	90	105	145	99	29	26	#	-	
gm. Koluszki.....	467	15	37	139	67	67	84	25	20	7	6	
miasto.....	41	#	11	11	6	5	6	-	#	-	-	
obszar wiejski.....	426	14	26	128	61	62	78	25	19	7	6	
gm. Nowosolna.....	206	9	16	45	47	46	19	11	9	#	#	
gm. Rzgów.....	438	12	30	124	81	94	71	14	6	4	#	
gm. Tuszyn.....	615	11	27	103	118	153	137	40	15	6	5	
miasto.....	77	3	6	25	10	18	12	#	-	-	#	
obszar wiejski.....	538	8	21	78	108	135	125	38	15	6	4	
powiat pabianicki.....	2015	67	108	419	389	430	335	129	91	28	19	
m. Konstantynów Łódzki.....	90	7	14	30	15	12	4	#	#	#	3	
m. Pabianice.....	69	#	12	19	10	9	10	#	#	3	-	
gm. Dłutów.....	384	4	7	63	87	99	76	26	17	4	#	
gm. Dobroń.....	388	10	17	89	93	83	64	16	11	#	3	
gm. Ksawerów.....	87	23	16	21	10	10	4	#	-	-	#	
gm. Lutomiersk.....	530	12	18	87	95	121	96	46	36	11	8	
gm. Pabianice.....	467	9	24	110	79	96	81	36	23	6	3	

TABL. 30/33/. LICZBA GOSPODARSTW I DZIAŁEK ROLNYCH POSIADAJĄCYCH CIĄGNIKI WEDŁUG GRUP OBSZAROWYCH UŻYTKÓW ROLNYCH (cd.)

WYSZCZEGÓLNIENIE	Ogółem	Gospodarstwa posiadające ciągniki o powierzchni użytków rolnych w ha									
		do 1	1 - 2	2 - 5	5 - 7	7 - 10	10 - 15	15 - 20	20 - 30	30 - 50	50 i więcej
OGÓLEM (cd.)											
Podregion łódzki (cd.)											
powiat poddębicki.....	4256	53	51	449	528	976	1184	554	354	97	10
gm. Dalików.....	518	12	3	44	39	100	163	77	59	18	3
gm. Pęczniew.....	506	5	8	56	70	117	127	69	48	6	-
gm. Poddębice.....	1032	8	16	122	149	258	276	118	57	26	#
miasto.....	8	-	#	#	-	3	#	#	-	#	-
obszar wiejski.....	1024	8	15	121	149	255	275	117	57	25	#
gm. Uniejów.....	659	12	12	77	81	135	184	73	65	19	#
miasto.....	70	4	4	15	15	11	13	5	#	#	-
obszar wiejski.....	589	8	8	62	66	124	171	68	63	18	#
gm. Wartkowice.....	767	10	6	75	92	184	227	103	63	7	-
gm. Zadzim.....	774	6	6	75	97	182	207	114	62	21	4
powiat sieradzki.....	8893	160	309	1614	1629	2185	1808	708	360	94	26
m. Sieradz.....	327	8	39	132	51	47	34	11	#	#	#
gm. Błaszki.....	1608	37	63	325	330	430	273	94	43	10	3
miasto.....	4	-	-	-	#	#	-	#	-	-	-
obszar wiejski.....	1604	37	63	325	329	428	273	93	43	10	3
gm. Brąszewice.....	585	8	8	100	124	171	122	31	17	4	-
gm. Brzeźnio.....	711	24	34	150	115	155	130	58	27	12	6
gm. Burzenin.....	599	8	15	71	90	152	159	60	33	7	4
gm. Goszczanów.....	825	10	7	82	134	200	194	110	61	22	5
gm. Klonowa.....	468	5	3	36	58	132	150	52	27	5	-
gm. Sieradz.....	863	14	45	212	186	181	150	45	21	8	#
gm. Warta.....	1350	18	35	227	244	335	291	123	59	14	4
miasto.....	56	#	8	18	11	7	6	#	#	-	#
obszar wiejski.....	1294	16	27	209	233	328	285	122	57	14	3
gm. Wróblew.....	890	20	49	164	173	215	166	67	30	5	#
gm. Złoczew.....	667	8	11	115	124	167	139	57	40	6	-
miasto.....	89	3	6	31	13	14	12	7	#	#	-
obszar wiejski.....	578	5	5	84	111	153	127	50	39	4	-

TABL. 30/33/. LICZBA GOSPODARSTW I DZIAŁEK ROLNYCH POSIADAJĄCYCH CIĄGNIKI WEDŁUG GRUP OBSZAROWYCH UŻYTKÓW ROLNYCH (cd.)

WYSZCZEGÓLNIENIE	Ogółem	Gospodarstwa posiadające ciągniki o powierzchni użytków rolnych w ha										
		do 1	1 - 2	2 - 5	5 - 7	7 - 10	10 - 15	15 - 20	20 - 30	30 - 50	50 i więcej	
OGÓLEM (cd.)												
Podregion łódzki (cd.)												
powiat wieluński.....	6060	119	304	1683	1274	1306	889	268	153	48	16	
gm. Biała.....	658	8	27	168	135	160	102	28	22	5	3	
gm. Czarnozęby.....	540	7	15	156	120	118	74	31	16	#	#	
gm. Konopnica.....	447	7	11	94	89	100	92	21	26	6	#	
gm. Mokrsko.....	594	17	41	206	116	111	58	22	12	8	3	
gm. Osjaków.....	489	5	23	135	102	109	69	28	13	4	#	
gm. Ostrówek.....	509	5	9	93	94	123	115	47	17	5	#	
gm. Pątnów.....	763	10	43	222	201	154	93	27	11	#	-	
gm. Skomlin.....	387	7	18	85	76	79	77	14	20	9	#	
gm. Wieluń.....	966	25	72	257	185	238	137	35	11	5	#	
miasto.....	69	4	13	20	15	9	6	#	-	#	-	
obszar wiejski.....	897	21	59	237	170	229	131	34	11	4	#	
gm. Wierzchnas.....	707	28	45	267	156	114	72	15	5	3	#	
powiat wierzuszowski.....	3411	66	130	869	719	720	544	202	113	37	11	
gm. Bolesławiec.....	391	10	15	90	87	73	59	25	23	8	#	
gm. Czastary.....	494	5	28	162	85	88	82	28	9	6	#	
gm. Galewice.....	572	8	13	171	150	119	64	30	12	3	#	
gm. Lututów.....	488	5	12	78	98	127	106	41	17	#	3	
gm. Łubnice.....	532	21	15	111	108	124	92	25	22	10	4	
gm. Sokolniki.....	510	10	24	157	129	92	61	21	13	3	-	
gm. Wierzuszów.....	424	7	23	100	62	97	80	32	17	6	-	
miasto.....	18	#	#	5	#	#	#	#	#	-	-	
obszar wiejski.....	406	5	21	95	60	95	78	30	16	6	-	
powiat zduńskowolski.....	1699	46	92	339	296	375	306	127	74	34	10	
m. Zduńska Wola.....	51	4	11	20	#	5	6	#	#	-	-	
gm. Szadek.....	735	16	14	78	111	182	178	82	45	24	5	
miasto.....	78	4	3	7	8	20	24	7	#	3	#	
obszar wiejski.....	657	12	11	71	103	162	154	75	44	21	4	
gm. Zapolice.....	360	12	22	62	77	87	61	24	8	4	3	
gm. Zduńska Wola.....	553	14	45	179	106	101	61	20	19	6	#	

TABL. 30/33/. LICZBA GOSPODARSTW I DZIAŁEK ROLNYCH POSIADAJĄCYCH CIĄGNIKI WEDŁUG GRUP OBSZAROWYCH UŻYTKÓW ROLNYCH (cd.)

WYSZCZEGÓLNIENIE	Ogółem	Gospodarstwa posiadające ciągniki o powierzchni użytków rolnych w ha										
		do 1	1 - 2	2 - 5	5 - 7	7 - 10	10 - 15	15 - 20	20 - 30	30 - 50	50 i więcej	
OGÓLEM (cd.)												
Podregion łódzki (dok.)												
powiat zgierski.....	4123	99	203	795	682	976	782	344	160	52	30	
m. Głowno.....	132	11	23	48	18	14	11	5	-	#	#	
m. Ozorków.....	66	10	15	12	12	7	5	3	#	#	-	
m. Zgierz.....	99	8	9	23	23	14	12	4	#	-	5	
gm. Aleksandrów Łódzki.....	410	11	17	109	66	83	72	29	11	8	4	
miasto.....	47	#	6	13	8	10	4	3	-	-	#	
obszar wiejski.....	363	9	11	96	58	73	68	26	11	8	3	
gm. Głowno.....	773	19	34	136	111	198	149	80	37	6	3	
gm. Ozorków.....	616	9	23	90	104	173	160	37	14	4	#	
gm. Parzęczew.....	427	#	16	40	55	115	89	58	38	9	5	
gm. Stryków.....	917	13	32	195	182	232	164	62	27	9	#	
miasto.....	40	#	7	12	4	10	4	#	#	-	-	
obszar wiejski.....	877	12	25	183	178	222	160	61	26	9	#	
gm. Zgierz.....	683	16	34	142	111	140	120	66	31	14	9	
Podregion piotrkowsko-skierniewicki.....	49281	991	2580	11934	9526	11025	8475	2765	1368	437	180	
powiat bełchatowski.....	3945	95	315	1136	756	796	521	187	97	34	8	
m. Bełchatów.....	106	6	27	38	16	5	9	#	#	#	#	
gm. Bełchatów.....	702	13	71	248	122	128	72	30	14	3	#	
gm. Drużbice.....	582	9	13	83	116	147	124	46	28	14	#	
gm. Kleszczów.....	327	15	40	121	64	53	21	8	3	-	#	
gm. Kluki.....	353	7	35	139	69	49	36	8	8	#	-	
gm. Rusiec.....	654	7	30	144	140	161	118	37	14	3	-	
gm. Szczerców.....	566	14	64	199	116	108	44	11	5	4	#	
gm. Żelów.....	655	24	35	164	113	145	97	45	24	7	#	
miasto.....	40	7	4	8	4	8	6	#	-	#	-	
obszar wiejski.....	615	17	31	156	109	137	91	43	24	6	#	

TABL. 30/33/. LICZBA GOSPODARSTW I DZIAŁEK ROLNYCH POSIADAJĄCYCH CIĄGNIKI WEDŁUG GRUP OBSZAROWYCH UŻYTKÓW ROLNYCH (cd.)

WYSZCZEGÓLNIENIE	Ogółem	Gospodarstwa posiadające ciągniki o powierzchni użytków rolnych w ha										
		do 1	1 - 2	2 - 5	5 - 7	7 - 10	10 - 15	15 - 20	20 - 30	30 - 50	50 i więcej	
OGÓLEM (cd.)												
Podregion piotrkowsko-skierniewicki (cd.)												
powiat łowicki.....	7047	142	281	1181	1084	1671	1614	614	352	87	21	
m. Łowicz.....	92	9	22	28	11	14	#	3	-	#	#	
gm. Bielawy.....	830	9	11	100	85	200	239	108	65	10	3	
gm. Chaśno.....	590	6	18	54	86	147	171	66	30	8	4	
gm. Domaniewice.....	634	14	26	113	102	166	134	48	22	9	-	
gm. Kiernozia.....	546	12	8	49	76	172	142	48	27	10	#	
gm. Kocierzew Południowy.....	858	18	9	91	136	246	227	78	45	7	#	
gm. Łowicz.....	1014	19	54	188	167	222	238	81	35	8	#	
gm. Łyszkowice.....	793	21	43	213	149	178	116	33	32	7	#	
gm. Nieborów.....	761	14	63	260	176	159	64	17	6	#	#	
gm. Zduny.....	929	20	27	85	96	167	281	132	90	26	5	
powiat opoczyński.....	5589	64	307	1872	1257	1169	682	150	67	14	7	
gm. Białaczów.....	410	11	34	184	93	46	28	5	7	#	#	
gm. Drzewica.....	822	10	71	355	187	141	51	5	#	-	-	
miasto.....	24	#	6	8	4	3	#	-	-	-	-	
obszar wiejski.....	798	8	65	347	183	138	50	5	#	-	-	
gm. Mniszków.....	534	3	11	113	131	148	92	24	10	#	#	
gm. Opoczno.....	1406	20	106	614	309	236	94	15	8	#	#	
miasto.....	162	7	17	66	29	27	10	#	#	#	#	
obszar wiejski.....	1244	13	89	548	280	209	84	13	6	#	#	
gm. Paradyż.....	535	4	12	98	123	132	116	31	13	5	#	
gm. Poświętne.....	472	#	6	72	88	137	118	36	12	#	-	
gm. Sławno.....	909	6	41	308	212	211	104	18	5	3	#	
gm. Żarnów.....	501	8	26	128	114	118	79	16	10	#	#	

TABL. 30/33/. LICZBA GOSPODARSTW I DZIAŁEK ROLNYCH POSIADAJĄCYCH CIĄGNIKI WEDŁUG GRUP OBSZAROWYCH UŻYTKÓW ROLNYCH (cd.)

WYSZCZEGÓLNIENIE	Ogółem	Gospodarstwa posiadające ciągniki o powierzchni użytków rolnych w ha									
		do 1	1 - 2	2 - 5	5 - 7	7 - 10	10 - 15	15 - 20	20 - 30	30 - 50	50 i więcej
OGÓLEM (cd.)											
Podregion piotrkowsko-skierniewicki (cd.)											
powiat pajęczański.....	4567	97	251	1318	993	1004	638	160	60	31	15
gm. Działoszyn.....	584	5	41	191	120	124	76	19	5	-	3
miasto.....	5	#	-	-	#	#	-	#	-	-	-
obszar wiejski.....	579	4	41	191	119	122	76	18	5	-	3
gm. Kielczyglów.....	646	3	14	94	153	199	147	25	9	#	-
gm. Nowa Brzeźnica.....	433	22	27	151	76	71	42	24	10	7	3
gm. Pajęczno.....	596	20	62	218	115	86	59	21	5	10	-
miasto.....	91	8	15	38	12	10	3	4	#	-	-
obszar wiejski.....	505	12	47	180	103	76	56	17	4	10	-
gm. Rząśnia.....	632	5	23	190	151	158	82	16	4	3	-
gm. Siemkowice.....	663	8	21	174	157	157	106	29	9	#	-
gm. Strzelce Wielkie.....	577	17	17	163	127	136	82	17	10	3	5
gm. Sulmierzyce.....	436	17	46	137	94	73	44	9	8	4	4
powiat piotrkowski.....	7650	137	318	1643	1528	1785	1407	466	245	87	34
gm. Aleksandrów.....	540	4	9	59	94	140	137	69	23	5	-
gm. Czarnocin.....	593	#	7	85	129	181	134	33	20	#	#
gm. Gorzkowice.....	618	17	50	198	137	99	66	27	11	10	3
gm. Grabica.....	853	8	21	127	149	198	215	71	43	17	4
gm. Łęki Szlacheckie.....	430	4	6	79	101	105	92	28	11	4	-
gm. Moszczenica.....	816	19	60	207	144	170	136	46	25	5	4
gm. Ręczno.....	374	6	10	89	86	96	65	16	#	4	-
gm. Rozprza.....	886	31	55	249	174	175	131	35	21	10	5
gm. Sulejów.....	663	10	31	164	137	171	97	29	14	8	#
miasto.....	51	#	7	19	10	3	7	#	#	#	-
obszar wiejski.....	612	9	24	145	127	168	90	27	13	7	#
gm. Wola Krzysztoporska.....	1170	26	49	252	230	284	206	66	37	12	8
gm. Wolbórz.....	707	10	20	134	147	166	128	46	38	11	7

TABL. 30/33/. LICZBA GOSPODARSTW I DZIAŁEK ROLNYCH POSIADAJĄCYCH CIĄGNIKI WEDŁUG GRUP OBSZAROWYCH UŻYTKÓW ROLNYCH (cd.)

WYSZCZEGÓLNIENIE	Ogółem	Gospodarstwa posiadające ciągniki o powierzchni użytków rolnych w ha										
		do 1	1 - 2	2 - 5	5 - 7	7 - 10	10 - 15	15 - 20	20 - 30	30 - 50	50 i więcej	
OGÓLEM (cd.)												
Podregion piotrkowsko-skierniewicki (cd.)												
powiat radomszczański.....	5955	181	346	1414	1139	1231	968	348	188	86	54	
m. Radomsko.....	178	17	48	61	16	12	8	4	4	6	#	
gm. Dobryczyce.....	236	5	10	65	54	43	35	8	6	7	3	
gm. Gidle.....	442	14	35	160	103	72	36	9	6	3	4	
gm. Gomunice.....	225	10	37	87	31	38	16	3	3	-	-	
gm. Kamieńsk.....	276	13	28	104	47	37	25	12	4	3	3	
miasto.....	48	7	7	22	5	#	4	-	-	-	#	
obszar wiejski.....	228	6	21	82	42	35	21	12	4	3	#	
gm. Kobile Wielkie.....	527	15	12	122	104	109	89	34	23	13	6	
gm. Kodrąb.....	527	17	20	94	106	95	107	41	27	10	10	
gm. Lgota Wielka.....	480	10	22	132	93	106	62	24	17	8	6	
gm. Ładzice.....	437	18	26	93	89	91	69	28	11	8	4	
gm. Masłowice.....	564	5	9	82	94	139	136	56	29	12	#	
gm. Przedbórz.....	455	5	5	96	91	133	92	22	10	#	-	
miasto.....	15	#	#	#	3	3	4	-	-	-	-	
obszar wiejski.....	440	3	4	94	88	130	88	22	10	#	-	
gm. Radomsko.....	340	16	49	121	56	46	24	12	7	5	4	
gm. Wielgomłyny.....	621	13	17	80	120	165	140	56	19	4	7	
gm. Żytno.....	647	23	28	117	135	145	129	39	22	6	3	
powiat rawski.....	4367	62	166	922	810	1105	898	277	103	20	4	
m. Rawa Mazowiecka.....	73	#	11	27	13	10	7	#	-	-	#	
gm. Biała Rawska.....	1532	19	68	355	293	391	290	90	22	#	#	
miasto.....	77	5	14	40	8	10	-	-	-	-	-	
obszar wiejski.....	1455	14	54	315	285	381	290	90	22	#	#	
gm. Cielądz.....	526	#	9	78	95	147	132	39	20	4	-	
gm. Rawa Mazowiecka.....	856	10	42	210	166	195	156	45	23	8	#	
gm. Regnów.....	333	5	6	55	50	76	83	35	19	4	-	
gm. Sadkowice.....	1047	24	30	197	193	286	230	66	19	#	-	

TABL. 30/33/. LICZBA GOSPODARSTW I DZIAŁEK ROLNYCH POSIADAJĄCYCH CIĄGNIKI WEDŁUG GRUP OBSZAROWYCH UŻYTKÓW ROLNYCH (cd.)

WYSZCZEGÓLNIENIE	Ogółem	Gospodarstwa posiadające ciągniki o powierzchni użytków rolnych w ha										
		do 1	1 - 2	2 - 5	5 - 7	7 - 10	10 - 15	15 - 20	20 - 30	30 - 50	50 i więcej	
OGÓŁEM (dok.)												
Podregion piotrkowsko-skierniewicki (dok.)												
powiat skierniewicki.....	4769	94	242	1071	944	1082	869	280	131	36	20	
gm. Bolimów.....	411	10	12	80	72	101	74	34	15	7	6	
gm. Głuchów.....	913	4	9	95	207	276	237	51	26	5	3	
gm. Godzianów.....	403	5	8	63	63	128	106	23	5	#	#	
gm. Kowiesy.....	471	11	19	91	73	101	119	44	11	#	#	
gm. Lipce Reymontowskie.....	438	17	37	128	113	80	43	14	4	#	-	
gm. Maków.....	656	7	62	258	166	104	40	14	#	#	#	
gm. Nowy Kawęczyn.....	467	7	9	59	62	116	121	40	40	11	#	
gm. Skierniewice.....	609	29	73	201	94	92	60	31	17	8	4	
gm. Słupia.....	401	4	13	96	94	84	69	29	11	-	#	
powiat tomaszowski.....	5033	87	294	1251	949	1147	861	273	121	38	12	
m. Tomaszów Mazowiecki.....	78	5	8	42	10	10	3	-	-	-	-	
gm. Będków.....	464	3	9	69	109	126	96	29	20	#	#	
gm. Budziszewice.....	253	6	13	60	62	61	33	8	6	3	#	
gm. Czerniewice.....	647	4	13	88	113	191	144	63	19	10	#	
gm. Inowłódz.....	265	6	19	125	53	37	22	-	#	#	#	
gm. Lubochnia.....	617	13	92	271	121	74	36	6	4	-	-	
gm. Rokiciny.....	585	6	25	102	111	143	132	36	21	8	#	
gm. Rzeczyca.....	683	8	7	97	119	205	173	56	15	#	#	
gm. Tomaszów Mazowiecki.....	615	19	85	231	110	92	52	18	7	#	-	
gm. Ujazd.....	377	9	19	104	60	82	67	18	10	7	#	
gm. Żelechlinek.....	449	8	4	62	81	126	103	39	18	4	4	
powiat m. Piotrków Trybunalski	213	20	35	71	44	21	9	5	3	3	#	
powiat m. Skierniewice.....	146	12	25	55	22	14	8	5	#	#	3	
Podregion m. Łódź.....	658	36	101	267	107	84	37	10	7	4	5	
powiat m. Łódź.....	658	36	101	267	107	84	37	10	7	4	5	

TABL. 30/33/. LICZBA GOSPODARSTW I DZIAŁEK ROLNYCH POSIADAJĄCYCH CIĄGNIKI WEDŁUG GRUP OBSZAROWYCH UŻYTKÓW ROLNYCH (cd.)

WYSZCZEGÓLNIENIE	Ogółem	Gospodarstwa posiadające ciągniki o powierzchni użytków rolnych w ha									
		do 1	1 - 2	2 - 5	5 - 7	7 - 10	10 - 15	15 - 20	20 - 30	30 - 50	50 i więcej
w tym GOSPODARSTWA INDYWIDUALNE											
OGÓLEM.....	97717	1995	4510	21276	17885	21923	18163	6660	3768	1186	351
Podregion łódzki.....	47852	968	1829	9082	8255	10817	9652	3888	2397	755	209
powiat brzeziński.....	2206	41	120	480	426	474	409	146	78	23	9
m. Brzeziny.....	114	5	19	50	13	12	10	3	#	-	-
gm. Brzeziny.....	638	6	34	167	120	142	108	41	14	5	#
gm. Dmosin.....	636	8	21	110	132	147	135	44	26	10	3
gm. Jeżów.....	395	4	13	63	73	92	89	33	21	5	#
gm. Rogów.....	423	18	33	90	88	81	67	25	15	3	3
powiat kutnowski.....	4842	138	160	648	650	956	1051	551	448	178	62
m. Kutno.....	140	16	16	38	20	17	19	6	4	3	#
gm. Bedlno.....	833	21	17	101	109	152	187	120	94	24	8
gm. Dąbrowice.....	279	10	#	23	28	58	76	40	32	8	#
gm. Krośniewice.....	543	13	27	75	77	93	124	56	46	22	10
miasto.....	11	#	-	4	-	-	3	#	-	-	#
obszar wiejski.....	532	12	27	71	77	93	121	55	46	22	8
gm. Krzyżanów.....	520	9	10	48	69	124	132	60	45	18	5
gm. Kutno.....	645	20	36	126	106	112	108	51	52	25	9
gm. Łanięta.....	248	6	-	22	39	42	60	39	25	9	6
gm. Nowe Ostrowy.....	251	11	4	24	27	48	58	32	28	15	4
gm. Oporów.....	444	8	5	62	60	95	106	49	42	11	6
gm. Strzelce.....	466	6	11	55	51	121	98	41	47	28	8
gm. Żychlin.....	473	18	32	74	64	94	83	57	33	15	3
miasto.....	36	#	8	12	9	-	#	#	#	-	-
obszar wiejski.....	437	16	24	62	55	94	81	55	32	15	3
powiat łaski.....	2832	51	86	572	469	622	597	212	159	50	14
gm. Buczek.....	392	7	14	90	68	83	82	16	19	10	3
gm. Łask.....	648	20	23	142	114	134	137	43	28	6	#
miasto.....	18	#	#	6	3	#	#	#	#	-	-
obszar wiejski.....	630	19	21	136	111	132	136	41	27	6	#
gm. Sędziejowice.....	576	11	25	183	95	118	94	25	20	4	#
gm. Widawa.....	795	7	14	116	142	197	175	69	50	18	7
gm. Wodzierady.....	421	6	10	41	50	90	109	59	42	12	#

TABL. 30/33/. LICZBA GOSPODARSTW I DZIAŁEK ROLNYCH POSIADAJĄCYCH CIĄGNIKI WEDŁUG GRUP OBSZAROWYCH UŻYTKÓW ROLNYCH (cd.)

WYSZCZEGÓLNIENIE	Ogółem	Gospodarstwa posiadające ciągniki o powierzchni użytków rolnych w ha									
		do 1	1 - 2	2 - 5	5 - 7	7 - 10	10 - 15	15 - 20	20 - 30	30 - 50	50 i więcej
w tym GOSPODARSTWA INDYWIDUALNE (cd.)											
Podregion łódzki (cd.)											
powiat łęczycki.....	5251	76	143	695	769	1279	1323	528	332	98	8
m. Łęczyca.....	38	4	-	19	6	6	#	-	#	-	-
gm. Daszyna.....	550	5	11	81	99	135	124	51	34	6	4
gm. Góra Świętej Małgorzaty.....	782	7	15	97	121	235	202	73	26	6	-
gm. Grabów.....	947	13	19	95	128	204	247	121	82	36	#
gm. Łęczyca.....	1147	15	49	198	178	298	273	85	46	5	-
gm. Piątek.....	821	9	19	80	124	219	223	82	56	8	#
gm. Świnice Warckie.....	481	14	14	50	49	91	118	76	45	24	-
gm. Witonia.....	485	9	16	75	64	91	134	40	42	13	#
powiat łódzki wschodni.....	2303	52	125	520	428	520	425	121	77	21	14
gm. Andrespol.....	74	#	9	20	10	15	15	#	#	-	-
gm. Brójce.....	505	3	6	90	105	145	99	29	26	#	-
gm. Koluszki.....	466	15	37	138	67	67	84	25	20	7	6
miasto.....	41	#	11	11	6	5	6	-	#	-	-
obszar wiejski.....	425	14	26	127	61	62	78	25	19	7	6
gm. Nowosolna.....	206	9	16	45	47	46	19	11	9	#	#
gm. Rzgów.....	437	12	30	124	81	94	71	14	6	4	#
gm. Tuszyn.....	615	11	27	103	118	153	137	40	15	6	5
miasto.....	77	3	6	25	10	18	12	#	-	-	#
obszar wiejski.....	538	8	21	78	108	135	125	38	15	6	4
powiat pabianicki.....	2009	67	108	419	389	430	335	129	91	27	14
m. Konstantynów Łódzki.....	87	7	14	30	15	12	4	#	#	#	#
m. Pabianice.....	69	#	12	19	10	9	10	#	#	3	-
gm. Dłutów.....	384	4	7	63	87	99	76	26	17	4	#
gm. Dobroń.....	388	10	17	89	93	83	64	16	11	#	3
gm. Ksawerów.....	86	23	16	21	10	10	4	#	-	-	-
gm. Lutomiersk.....	529	12	18	87	95	121	96	46	36	11	7
gm. Pabianice.....	466	9	24	110	79	96	81	36	23	6	#

TABL. 30/33/. LICZBA GOSPODARSTW I DZIAŁEK ROLNYCH POSIADAJĄCYCH CIĄGNIKI WEDŁUG GRUP OBSZAROWYCH UŻYTKÓW ROLNYCH (cd.)

WYSZCZEGÓLNIENIE	Ogółem	Gospodarstwa posiadające ciągniki o powierzchni użytków rolnych w ha									
		do 1	1 - 2	2 - 5	5 - 7	7 - 10	10 - 15	15 - 20	20 - 30	30 - 50	50 i więcej
w tym GOSPODARSTWA INDYWIDUALNE (cd.)											
Podregion łódzki (cd.)											
powiat poddębicki.....	4255	53	51	449	528	976	1184	554	354	97	9
gm. Dalików.....	518	12	3	44	39	100	163	77	59	18	3
gm. Pęczniew.....	506	5	8	56	70	117	127	69	48	6	-
gm. Poddębice.....	1031	8	16	122	149	258	276	118	57	26	#
miasto.....	8	-	#	#	-	3	#	#	-	#	-
obszar wiejski.....	1023	8	15	121	149	255	275	117	57	25	#
gm. Uniejów.....	659	12	12	77	81	135	184	73	65	19	#
miasto.....	70	4	4	15	15	11	13	5	#	#	-
obszar wiejski.....	589	8	8	62	66	124	171	68	63	18	#
gm. Wartkowice.....	767	10	6	75	92	184	227	103	63	7	-
gm. Zadzim.....	774	6	6	75	97	182	207	114	62	21	4
powiat sieradzki.....	8886	160	309	1613	1628	2184	1808	708	360	94	22
m. Sieradz.....	327	8	39	132	51	47	34	11	#	#	#
gm. Błaszki.....	1607	37	63	325	330	430	273	94	43	10	#
miasto.....	4	-	-	-	#	#	-	#	-	-	-
obszar wiejski.....	1603	37	63	325	329	428	273	93	43	10	#
gm. Brąszewice.....	585	8	8	100	124	171	122	31	17	4	-
gm. Brzeźnio.....	710	24	34	150	115	155	130	58	27	12	5
gm. Burzenin.....	598	8	15	70	90	152	159	60	33	7	4
gm. Goszczanów.....	825	10	7	82	134	200	194	110	61	22	5
gm. Klonowa.....	468	5	3	36	58	132	150	52	27	5	-
gm. Sieradz.....	862	14	45	212	185	181	150	45	21	8	#
gm. Warta.....	1348	18	35	227	244	334	291	123	59	14	3
miasto.....	56	#	8	18	11	7	6	#	#	-	#
obszar wiejski.....	1292	16	27	209	233	327	285	122	57	14	#
gm. Wróblew.....	889	20	49	164	173	215	166	67	30	5	-
gm. Złoczew.....	667	8	11	115	124	167	139	57	40	6	-
miasto.....	89	3	6	31	13	14	12	7	#	#	-
obszar wiejski.....	578	5	5	84	111	153	127	50	39	4	-

TABL. 30/33/. LICZBA GOSPODARSTW I DZIAŁEK ROLNYCH POSIADAJĄCYCH CIĄGNIKI WEDŁUG GRUP OBSZAROWYCH UŻYTKÓW ROLNYCH (cd.)

WYSZCZEGÓLNIENIE	Ogółem	Gospodarstwa posiadające ciągniki o powierzchni użytków rolnych w ha										
		do 1	1 - 2	2 - 5	5 - 7	7 - 10	10 - 15	15 - 20	20 - 30	30 - 50	50 i więcej	
w tym GOSPODARSTWA INDYWIDUALNE (cd.)												
Podregion łódzki (cd.)												
powiat wieluński.....	6054	119	303	1683	1272	1305	888	268	153	48	15	
gm. Biała.....	658	8	27	168	135	160	102	28	22	5	3	
gm. Czarnozęby.....	539	7	14	156	120	118	74	31	16	#	#	
gm. Konopnica.....	447	7	11	94	89	100	92	21	26	6	#	
gm. Mokrsko.....	593	17	41	206	115	111	58	22	12	8	3	
gm. Osjaków.....	489	5	23	135	102	109	69	28	13	4	#	
gm. Ostrówek.....	508	5	9	93	94	122	115	47	17	5	#	
gm. Pątnów.....	763	10	43	222	201	154	93	27	11	#	-	
gm. Skomlin.....	386	7	18	85	76	79	76	14	20	9	#	
gm. Wieluń.....	964	25	72	257	184	238	137	35	11	5	-	
miasto.....	68	4	13	20	14	9	6	#	-	#	-	
obszar wiejski.....	896	21	59	237	170	229	131	34	11	4	-	
gm. Wierzchnas.....	707	28	45	267	156	114	72	15	5	3	#	
powiat wierzuszowski.....	3408	66	130	869	719	720	544	202	112	37	9	
gm. Bolesławiec.....	391	10	15	90	87	73	59	25	23	8	#	
gm. Czastary.....	494	5	28	162	85	88	82	28	9	6	#	
gm. Galewice.....	572	8	13	171	150	119	64	30	12	3	#	
gm. Lututów.....	487	5	12	78	98	127	106	41	17	#	#	
gm. Łubnice.....	531	21	15	111	108	124	92	25	22	10	3	
gm. Sokolniki.....	509	10	24	157	129	92	61	21	12	3	-	
gm. Wierzuszów.....	424	7	23	100	62	97	80	32	17	6	-	
miasto.....	18	#	#	5	#	#	#	#	#	-	-	
obszar wiejski.....	406	5	21	95	60	95	78	30	16	6	-	
powiat zduńskowolski.....	1695	46	92	339	296	375	306	126	74	33	8	
m. Zduńska Wola.....	51	4	11	20	#	5	6	#	#	-	-	
gm. Szadek.....	733	16	14	78	111	182	178	82	45	23	4	
miasto.....	78	4	3	7	8	20	24	7	#	3	#	
obszar wiejski.....	655	12	11	71	103	162	154	75	44	20	3	
gm. Zapolice.....	360	12	22	62	77	87	61	24	8	4	3	
gm. Zduńska Wola.....	551	14	45	179	106	101	61	19	19	6	#	

TABL. 30/33/. LICZBA GOSPODARSTW I DZIAŁEK ROLNYCH POSIADAJĄCYCH CIĄGNIKI WEDŁUG GRUP OBSZAROWYCH UŻYTKÓW ROLNYCH (cd.)

WYSZCZEGÓLNIENIE	Ogółem	Gospodarstwa posiadające ciągniki o powierzchni użytków rolnych w ha										
		do 1	1 - 2	2 - 5	5 - 7	7 - 10	10 - 15	15 - 20	20 - 30	30 - 50	50 i więcej	
w tym GOSPODARSTWA INDYWIDUALNE (cd.)												
Podregion łódzki (dok.)												
powiat zgierski.....	4111	99	202	795	681	976	782	343	159	49	25	
m. Głowno.....	131	11	23	48	18	14	11	4	-	#	#	
m. Ozorków.....	66	10	15	12	12	7	5	3	#	#	-	
m. Zgierz.....	99	8	9	23	23	14	12	4	#	-	5	
gm. Aleksandrów Łódzki.....	410	11	17	109	66	83	72	29	11	8	4	
miasto.....	47	#	6	13	8	10	4	3	-	-	#	
obszar wiejski.....	363	9	11	96	58	73	68	26	11	8	3	
gm. Głowno.....	771	19	34	136	111	198	149	80	37	5	#	
gm. Ozorków.....	616	9	23	90	104	173	160	37	14	4	#	
gm. Parzęczew.....	425	#	15	40	55	115	89	58	38	8	5	
gm. Stryków.....	914	13	32	195	181	232	164	62	26	9	-	
miasto.....	40	#	7	12	4	10	4	#	#	-	-	
obszar wiejski.....	874	12	25	183	177	222	160	61	25	9	-	
gm. Zgierz.....	679	16	34	142	111	140	120	66	31	13	6	
Podregion piotrkowsko-skierniewicki.....	49215	991	2580	11928	9524	11023	8474	2763	1364	428	140	
powiat bełchatowski.....	3939	95	315	1136	756	796	520	186	96	34	5	
m. Bełchatów.....	105	6	27	38	16	5	9	#	#	#	-	
gm. Bełchatów.....	700	13	71	248	122	128	71	29	14	3	#	
gm. Drużbice.....	582	9	13	83	116	147	124	46	28	14	#	
gm. Kleszczów.....	325	15	40	121	64	53	21	8	3	-	-	
gm. Kluki.....	353	7	35	139	69	49	36	8	8	#	-	
gm. Rusiec.....	654	7	30	144	140	161	118	37	14	3	-	
gm. Szczerców.....	566	14	64	199	116	108	44	11	5	4	#	
gm. Żelów.....	654	24	35	164	113	145	97	45	23	7	#	
miasto.....	40	7	4	8	4	8	6	#	-	#	-	
obszar wiejski.....	614	17	31	156	109	137	91	43	23	6	#	

TABL. 30/33/. LICZBA GOSPODARSTW I DZIAŁEK ROLNYCH POSIADAJĄCYCH CIĄGNIKI WEDŁUG GRUP OBSZAROWYCH UŻYTKÓW ROLNYCH (cd.)

WYSZCZEGÓLNIENIE	Ogółem	Gospodarstwa posiadające ciągniki o powierzchni użytków rolnych w ha										
		do 1	1 - 2	2 - 5	5 - 7	7 - 10	10 - 15	15 - 20	20 - 30	30 - 50	50 i więcej	
w tym GOSPODARSTWA INDYWIDUALNE (cd.)												
Podregion piotrkowsko-skierniewicki (cd.)												
powiat łowicki.....	7035	142	281	1179	1084	1671	1614	614	352	85	13	
m. Łowicz.....	91	9	22	28	11	14	#	3	-	#	#	
gm. Bielawy.....	827	9	11	99	85	200	239	108	65	10	#	
gm. Chaśno.....	589	6	18	54	86	147	171	66	30	8	3	
gm. Domaniewice.....	633	14	26	113	102	166	134	48	22	8	-	
gm. Kiernozia.....	545	12	8	49	76	172	142	48	27	10	#	
gm. Kocierzew Południowy.....	857	18	9	91	136	246	227	78	45	7	-	
gm. Łowicz.....	1014	19	54	188	167	222	238	81	35	8	#	
gm. Łyszkowice.....	792	21	43	213	149	178	116	33	32	6	#	
gm. Nieborów.....	761	14	63	260	176	159	64	17	6	#	#	
gm. Zduny.....	926	20	27	84	96	167	281	132	90	26	3	
powiat opoczyński.....	5587	64	307	1872	1257	1168	682	150	67	14	6	
gm. Białaczów.....	409	11	34	184	93	45	28	5	7	#	#	
gm. Drzewica.....	822	10	71	355	187	141	51	5	#	-	-	
miasto.....	24	#	6	8	4	3	#	-	-	-	-	
obszar wiejski.....	798	8	65	347	183	138	50	5	#	-	-	
gm. Mniszków.....	534	3	11	113	131	148	92	24	10	#	#	
gm. Opoczno.....	1405	20	106	614	309	236	94	15	8	#	#	
miasto.....	161	7	17	66	29	27	10	#	#	#	-	
obszar wiejski.....	1244	13	89	548	280	209	84	13	6	#	#	
gm. Paradyż.....	535	4	12	98	123	132	116	31	13	5	#	
gm. Poświętne.....	472	#	6	72	88	137	118	36	12	#	-	
gm. Sławno.....	909	6	41	308	212	211	104	18	5	3	#	
gm. Żarnów.....	501	8	26	128	114	118	79	16	10	#	#	

TABL. 30/33/. LICZBA GOSPODARSTW I DZIAŁEK ROLNYCH POSIADAJĄCYCH CIĄGNIKI WEDŁUG GRUP OBSZAROWYCH UŻYTKÓW ROLNYCH (cd.)

WYSZCZEGÓLNIENIE	Ogółem	Gospodarstwa posiadające ciągniki o powierzchni użytków rolnych w ha									
		do 1	1 - 2	2 - 5	5 - 7	7 - 10	10 - 15	15 - 20	20 - 30	30 - 50	50 i więcej
w tym GOSPODARSTWA INDYWIDUALNE (cd.)											
Podregion piotrkowsko-skierniewicki (cd.)											
powiat pajęczański.....	4561	97	251	1317	993	1004	638	160	60	30	11
gm. Działoszyn.....	584	5	41	191	120	124	76	19	5	-	3
miasto.....	5	#	-	-	#	#	-	#	-	-	-
obszar wiejski.....	579	4	41	191	119	122	76	18	5	-	3
gm. Kielczyglów.....	646	3	14	94	153	199	147	25	9	#	-
gm. Nowa Brzeźnica.....	433	22	27	151	76	71	42	24	10	7	3
gm. Pajęczno.....	595	20	62	217	115	86	59	21	5	10	-
miasto.....	90	8	15	37	12	10	3	4	#	-	-
obszar wiejski.....	505	12	47	180	103	76	56	17	4	10	-
gm. Rząśnia.....	631	5	23	190	151	158	82	16	4	#	-
gm. Siemkowice.....	663	8	21	174	157	157	106	29	9	#	-
gm. Strzelce Wielkie.....	576	17	17	163	127	136	82	17	10	3	4
gm. Sulmierzyce.....	433	17	46	137	94	73	44	9	8	4	#
powiat piotrkowski.....	7643	137	318	1641	1528	1785	1407	466	245	86	30
gm. Aleksandrów.....	540	4	9	59	94	140	137	69	23	5	-
gm. Czarnocin.....	592	#	7	85	129	181	134	33	20	#	-
gm. Gorzkowice.....	618	17	50	198	137	99	66	27	11	10	3
gm. Grabica.....	852	8	21	126	149	198	215	71	43	17	4
gm. Łęki Szlacheckie.....	430	4	6	79	101	105	92	28	11	4	-
gm. Moszczenica.....	815	19	60	207	144	170	136	46	25	4	4
gm. Ręczno.....	374	6	10	89	86	96	65	16	#	4	-
gm. Rozprza.....	884	31	55	248	174	175	131	35	21	10	4
gm. Sulejów.....	663	10	31	164	137	171	97	29	14	8	#
miasto.....	51	#	7	19	10	3	7	#	#	#	-
obszar wiejski.....	612	9	24	145	127	168	90	27	13	7	#
gm. Wola Krzysztoporska.....	1169	26	49	252	230	284	206	66	37	12	7
gm. Wolbórz.....	706	10	20	134	147	166	128	46	38	11	6

TABL. 30/33/. LICZBA GOSPODARSTW I DZIAŁEK ROLNYCH POSIADAJĄCYCH CIĄGNIKI WEDŁUG GRUP OBSZAROWYCH UŻYTKÓW ROLNYCH (cd.)

WYSZCZEGÓLNIENIE	Ogółem	Gospodarstwa posiadające ciągniki o powierzchni użytków rolnych w ha										
		do 1	1 - 2	2 - 5	5 - 7	7 - 10	10 - 15	15 - 20	20 - 30	30 - 50	50 i więcej	
w tym GOSPODARSTWA INDYWIDUALNE (cd.)												
Podregion piotrkowsko-skierniewicki (cd.)												
powiat radomszczański.....	5940	181	346	1414	1137	1231	968	348	185	84	46	
m. Radomsko.....	175	17	48	61	16	12	8	4	4	4	#	
gm. Dobryczyce.....	235	5	10	65	54	43	35	8	6	7	#	
gm. Gidle.....	440	14	35	160	102	72	36	9	6	3	3	
gm. Gomunice.....	225	10	37	87	31	38	16	3	3	-	-	
gm. Kamieńsk.....	276	13	28	104	47	37	25	12	4	3	3	
miasto.....	48	7	7	22	5	#	4	-	-	-	#	
obszar wiejski.....	228	6	21	82	42	35	21	12	4	3	#	
gm. Kobbiele Wielkie.....	525	15	12	122	104	109	89	34	23	13	4	
gm. Kodrąb.....	526	17	20	94	106	95	107	41	27	10	9	
gm. Lgota Wielka.....	480	10	22	132	93	106	62	24	17	8	6	
gm. Ładzice.....	436	18	26	93	89	91	69	28	10	8	4	
gm. Masłowice.....	564	5	9	82	94	139	136	56	29	12	#	
gm. Przedbórz.....	454	5	5	96	91	133	92	22	9	#	-	
miasto.....	15	#	#	#	3	3	4	-	-	-	-	
obszar wiejski.....	439	3	4	94	88	130	88	22	9	#	-	
gm. Radomsko.....	339	16	49	121	56	46	24	12	7	5	3	
gm. Wielgomłyny.....	619	13	17	80	119	165	140	56	18	4	7	
gm. Żytno.....	646	23	28	117	135	145	129	39	22	6	#	
powiat rawski.....	4364	62	166	921	810	1105	898	277	103	19	3	
m. Rawa Mazowiecka.....	72	#	11	26	13	10	7	#	-	-	#	
gm. Biała Rawska.....	1532	19	68	355	293	391	290	90	22	#	#	
miasto.....	77	5	14	40	8	10	-	-	-	-	-	
obszar wiejski.....	1455	14	54	315	285	381	290	90	22	#	#	
gm. Cielądz.....	525	#	9	78	95	147	132	39	20	3	-	
gm. Rawa Mazowiecka.....	855	10	42	210	166	195	156	45	23	8	-	
gm. Regnów.....	333	5	6	55	50	76	83	35	19	4	-	
gm. Sadkowice.....	1047	24	30	197	193	286	230	66	19	#	-	

TABL. 30/33/. LICZBA GOSPODARSTW I DZIAŁEK ROLNYCH POSIADAJĄCYCH CIĄGNIKI WEDŁUG GRUP OBSZAROWYCH UŻYTKÓW ROLNYCH (dok.)

WYSZCZEGÓLNIENIE	Ogółem	Gospodarstwa posiadające ciągniki o powierzchni użytków rolnych w ha										
		do 1	1 - 2	2 - 5	5 - 7	7 - 10	10 - 15	15 - 20	20 - 30	30 - 50	50 i więcej	
w tym GOSPODARSTWA INDYWIDUALNE (dok.)												
Podregion piotrkowsko-skierniewicki (dok.)												
powiat skierniewicki.....	4761	94	242	1071	944	1081	869	280	131	36	13	
gm. Bolimów.....	410	10	12	80	72	101	74	34	15	7	5	
gm. Głuchów.....	911	4	9	95	207	276	237	51	26	5	#	
gm. Godzianów.....	403	5	8	63	63	128	106	23	5	#	#	
gm. Kowiesy.....	471	11	19	91	73	101	119	44	11	#	#	
gm. Lipce Reymontowskie.....	437	17	37	128	113	79	43	14	4	#	-	
gm. Maków.....	655	7	62	258	166	104	40	14	#	#	#	
gm. Nowy Kawęczyn.....	465	7	9	59	62	116	121	40	40	11	-	
gm. Skierniewice.....	608	29	73	201	94	92	60	31	17	8	3	
gm. Słupia.....	401	4	13	96	94	84	69	29	11	-	#	
powiat tomaszowski.....	5028	87	294	1251	949	1147	861	272	121	37	9	
m. Tomaszów Mazowiecki.....	78	5	8	42	10	10	3	-	-	-	-	
gm. Będków.....	464	3	9	69	109	126	96	29	20	#	#	
gm. Budziszewice.....	253	6	13	60	62	61	33	8	6	3	#	
gm. Czerniewice.....	647	4	13	88	113	191	144	63	19	10	#	
gm. Inowłódz.....	264	6	19	125	53	37	22	-	#	#	-	
gm. Lubochnia.....	617	13	92	271	121	74	36	6	4	-	-	
gm. Rokiciny.....	584	6	25	102	111	143	132	35	21	8	#	
gm. Rzeczyca.....	681	8	7	97	119	205	173	56	15	#	-	
gm. Tomaszów Mazowiecki.....	615	19	85	231	110	92	52	18	7	#	-	
gm. Ujazd.....	377	9	19	104	60	82	67	18	10	7	#	
gm. Żelechlinek.....	448	8	4	62	81	126	103	39	18	4	3	
powiat m. Piotrków Trybunalski	213	20	35	71	44	21	9	5	3	3	#	
powiat m. Skierniewice.....	144	12	25	55	22	14	8	5	#	-	#	
Podregion m. Łódź.....	650	36	101	266	106	83	37	9	7	3	#	
powiat m. Łódź.....	650	36	101	266	106	83	37	9	7	3	#	

TABL. 31/34/. CIĄGNIKI W ROLNICTWIE WEDŁUG GRUP OBSZAROWYCH UŻYTKÓW ROLNYCH

WYSZCZEGÓLNIENIE	Ciągniki w gospodarstwach o powierzchni użytków rolnych w ha										
	ogółem	do 1	1 - 2	2 - 5	5 - 7	7 - 10	10 - 15	15 - 20	20 - 30	30 - 50	50 i więcej
OGÓLEM											
OGÓLEM.....	118433	2076	4581	22017	18789	24661	23890	10579	7250	2822	1768
Podregion łódzki.....	59318	994	1868	9365	8659	12200	12668	6154	4587	1790	1033
powiat brzeziński.....	2669	41	123	491	445	534	556	231	145	54	49
m. Brzeziny.....	127	5	19	52	13	13	15	4	4	2	-
gm. Brzeziny.....	753	6	35	168	128	159	153	66	25	12	1
gm. Dmosin.....	796	8	21	116	140	167	180	71	47	25	21
gm. Jeżów.....	485	4	13	64	73	104	116	48	41	9	13
gm. Rogów.....	508		35	91	91	91	92	42	28	6	14
powiat kutnowski.....	6661	139	165	668	677	1064	1373	918	898	439	320
m. Kutno	179	16	18	43	25	20	25	9	7	10	6
gm. Bedlno.....	1201	21	17	103	114	173	259	212	204	68	30
gm. Dąbrowice.....	376	10	2	23	28	64	101	65	62	17	4
gm. Krośniewice.....	784	13	27	77	80	108	160	96	95	55	73
miasto.....	18	1	-	4	-	-	3	3	-	-	7
obszar wiejski.....	766	12	27	73	80	108	157	93	95	55	66
gm. Krzyżanów.....	709	9	10	49	73	135	171	95	100	41	26
gm. Kutno.....	885	20	39	130	110	127	143	78	97	73	68
gm. Łanięta.....	323	6	-	23	39	44	69	64	40	16	22
gm. Nowe Ostrowy.....	319	11	4	25	27	50	67	50	47	27	11
gm. Oporów.....	593	8	5	62	62	104	143	80	79	26	24
gm. Strzelce.....	696	6	11	57	53	135	131	77	105	73	48
gm. Żychlin.....	596	19	32	76	66	104	104	92	62	33	8
miasto.....	39	3	8	12	10	-	2	2	2	-	-
obszar wiejski.....	557	16	24	64	56	104	102	90	60	33	8
powiat łaski.....	3334	53	86	584	485	669	733	298	261	119	46
gm. Buczek.....	458	7	14	91	71	87	99	21	32	23	13
gm. Łask.....	741	21	23	146	119	147	162	61	42	18	2
miasto.....	22	1	2	6	3	3	2	4	1	-	-
obszar wiejski.....	719	20	21	140	116	144	160	57	41	18	2
gm. Sędziejowice.....	652	12	25	186	96	128	122	34	34	11	4
gm. Widawa.....	957	7	14	119	147	211	215	97	81	45	21
gm. Wodzierady.....	526	6	10	42	52	96	135	85	72	22	6

TABL. 31/34/. CIĄGNIKI W ROLNICTWIE WEDŁUG GRUP OBSZAROWYCH UŻYTKÓW ROLNYCH (cd.)

WYSZCZEGÓLNIENIE	Ciągniki w gospodarstwach o powierzchni użytków rolnych w ha										
	ogółem	do 1	1 - 2	2 - 5	5 - 7	7 - 10	10 - 15	15 - 20	20 - 30	30 - 50	50 i więcej
OGÓŁEM (cd.)											
Podregion łódzki (cd.)											
powiat łęczycki.....	6932	82	146	716	817	1514	1840	887	647	240	43
m. Łęczyca.....	41	4	-	20	6	8	2	-	1	-	-
gm. Daszyna.....	695	5	11	81	103	144	166	88	59	18	20
gm. Góra Świętej Małgorzaty.....	1157	8	17	105	137	317	342	153	62	16	-
gm. Grabów.....	1222	16	20	98	133	216	303	186	154	90	6
gm. Łęczyca.....	1458	15	49	202	186	352	384	155	94	15	6
gm. Piątek.....	1090	10	19	82	136	276	306	128	113	17	3
gm. Świnice Warckie.....	604	15	14	50	51	96	138	105	77	53	5
gm. Witonia.....	665	9	16	78	65	105	199	72	87	31	3
powiat łódzki wschodni.....	2950	56	128	596	458	612	582	204	155	52	107
gm. Andrespol.....	97	2	10	20	11	23	26	3	2	-	-
gm. Brójce.....	619	3	6	93	110	164	134	55	49	5	-
gm. Koluszki.....	631	18	37	204	71	75	105	41	44	16	20
miasto.....	44	1	11	11	6	5	8	-	2	-	-
obszar wiejski.....	587	17	26	193	65	70	97	41	42	16	20
gm. Nowosolna.....	233	9	17	48	49	49	21	20	15	3	2
gm. Rzgów.....	547	12	30	124	84	113	99	17	10	10	48
gm. Tuszyn.....	823	12	28	107	133	188	197	68	35	18	37
miasto.....	92	4	6	28	10	23	16	3	-	-	2
obszar wiejski.....	731	8	22	79	123	165	181	65	35	18	35
powiat pabianicki.....	2446	70	109	427	417	478	429	192	188	65	71
m. Konstantynów Łódzki.....	128	9	14	31	16	16	6	1	16	7	12
m. Pabianice.....	88	2	12	21	12	11	15	4	4	7	-
gm. Dłutów.....	449	4	7	63	92	104	97	37	31	9	5
gm. Dobroń.....	440	10	18	91	97	91	77	23	21	5	7
gm. Ksawerów.....	93	23	16	21	11	11	5	2	-	-	4
gm. Lutomiersk.....	672	12	18	88	102	135	119	67	70	23	38
gm. Pabianice.....	576	10	24	112	87	110	110	58	46	14	5

TABL. 31/34/. CIĄGNIKI W ROLNICTWIE WEDŁUG GRUP OBSZAROWYCH UŻYTKÓW ROLNYCH (cd.)

WYSZCZEGÓLNIENIE	Ciągniki w gospodarstwach o powierzchni użytków rolnych w ha										
	ogółem	do 1	1 - 2	2 - 5	5 - 7	7 - 10	10 - 15	15 - 20	20 - 30	30 - 50	50 i więcej
OGÓLEM (cd.)											
Podregion łódzki (cd.)											
powiat poddębicki.....	5192	53	52	457	539	1044	1400	785	617	214	31
gm. Dalików.....	656	12	3	44	39	109	196	109	102	33	9
gm. Pęczniew.....	610	5	8	56	72	123	146	102	83	15	-
gm. Poddębice.....	1216	8	16	123	153	280	322	159	91	57	7
miasto.....	10	-	1	1	-	4	1	1	-	2	-
obszar wiejski.....	1206	8	15	122	153	276	321	158	91	55	7
gm. Uniejów.....	780	12	13	79	81	140	205	97	108	43	2
miasto.....	75	4	4	15	15	11	15	6	3	2	-
obszar wiejski.....	705	8	9	64	66	129	190	91	105	41	2
gm. Wartkowice.....	939	10	6	76	96	192	280	152	112	15	-
gm. Zadzim.....	991	6	6	79	98	200	251	166	121	51	13
powiat sieradzki.....	11158	162	313	1670	1706	2521	2499	1212	730	215	130
m. Sieradz.....	373	8	40	134	53	59	46	23	4	2	4
gm. Błaszki.....	1999	37	63	335	347	510	402	164	94	29	18
miasto.....	5	-	-	-	2	2	-	1	-	-	-
obszar wiejski.....	1994	37	63	335	345	508	402	163	94	29	18
gm. Brąszewice.....	701	8	8	101	133	192	169	47	35	8	-
gm. Brzeźnio.....	931	24	34	171	122	177	177	99	51	28	48
gm. Burzenin.....	698	9	15	71	93	160	186	80	59	13	12
gm. Goszczanów.....	1135	11	7	83	137	225	271	198	128	55	20
gm. Klonowa.....	579	5	3	36	58	140	195	81	51	10	-
gm. Sieradz.....	985	14	47	214	191	194	194	70	41	17	3
gm. Warta.....	1737	18	36	235	251	399	413	223	118	29	15
miasto.....	66	2	8	19	11	8	9	2	4	-	3
obszar wiejski.....	1671	16	28	216	240	391	404	221	114	29	12
gm. Wróblew.....	1216	20	49	173	190	288	265	138	72	11	10
gm. Złoczew.....	804	8	11	117	131	177	181	89	77	13	-
miasto.....	104	3	6	31	14	16	17	8	3	6	-
obszar wiejski.....	700	5	5	86	117	161	164	81	74	7	-

TABL. 31/34/. CIĄGNIKI W ROLNICTWIE WEDŁUG GRUP OBSZAROWYCH UŻYTKÓW ROLNYCH (cd.)

WYSZCZEGÓLNIENIE	Ciągniki w gospodarstwach o powierzchni użytków rolnych w ha										
	ogółem	do 1	1 - 2	2 - 5	5 - 7	7 - 10	10 - 15	15 - 20	20 - 30	30 - 50	50 i więcej
OGÓLEM (cd.)											
Podregion łódzki (cd.)											
powiat wieluński.....	6997	120	307	1706	1337	1466	1177	426	286	114	58
gm. Biała.....	815	8	27	170	145	188	144	53	53	12	15
gm. Czarnozęby.....	656	7	15	159	126	145	113	56	30	2	3
gm. Konopnica.....	522	7	11	96	98	100	118	33	43	14	2
gm. Mokrusko.....	685	17	41	209	123	122	81	39	24	19	10
gm. Osjaków.....	523	5	24	137	104	112	73	34	21	10	3
gm. Ostrówek.....	579	5	10	95	95	132	134	69	27	11	1
gm. Państwów.....	838	10	43	223	208	170	120	39	20	5	-
gm. Skomlin.....	460	7	18	86	78	85	100	24	33	24	5
gm. Wieluń.....	1153	26	73	262	200	287	201	55	25	12	12
miasto.....	75	4	14	21	15	9	8	2	-	2	-
obszar wiejski.....	1078	22	59	241	185	278	193	53	25	10	12
gm. Wierzchnas.....	766	28	45	269	160	125	93	24	10	5	7
powiat wierzuszowski.....	3992	67	133	883	749	806	701	320	209	86	38
gm. Bolesławiec.....	455	10	16	92	90	78	70	39	37	18	5
gm. Czastary.....	573	5	28	164	89	98	110	47	16	13	3
gm. Galewice.....	626	8	14	174	153	135	74	38	21	5	4
gm. Lututów.....	582	5	12	78	98	140	140	64	32	2	11
gm. Łubnice.....	672	22	15	115	120	149	127	43	39	27	15
gm. Sokolniki.....	584	10	25	159	133	104	78	37	29	9	-
gm. Wierzuszów.....	500	7	23	101	66	102	102	52	35	12	-
miasto.....	21	2	2	5	2	3	3	2	2	-	-
obszar wiejski.....	479	5	21	96	64	99	99	50	33	12	-
powiat zduńskowolski.....	1993	48	94	346	310	404	360	181	141	80	29
m. Zduńska Wola.....	59	4	11	20	3	7	8	2	4	-	-
gm. Szadek.....	923	16	15	79	116	199	210	119	91	61	17
miasto.....	104	4	3	7	8	21	36	12	3	8	2
obszar wiejski.....	819	12	12	72	108	178	174	107	88	53	15
gm. Zapolice.....	394	13	22	64	80	91	70	31	12	6	5
gm. Zduńska Wola.....	617	15	46	183	111	107	72	29	34	13	7

TABL. 31/34/. CIĄGNIKI W ROLNICTWIE WEDŁUG GRUP OBSZAROWYCH UŻYTKÓW ROLNYCH (cd.)

WYSZCZEGÓLNIENIE	Ciągniki w gospodarstwach o powierzchni użytków rolnych w ha										
	ogółem	do 1	1 - 2	2 - 5	5 - 7	7 - 10	10 - 15	15 - 20	20 - 30	30 - 50	50 i więcej
OGÓLEM (cd.)											
Podregion łódzki (dok.)											
powiat zgierski.....	4994	103	212	821	719	1088	1018	500	310	112	111
m. Głowno.....	146	11	23	48	20	15	15	8	-	2	4
m. Ozorków.....	74	11	16	12	12	8	7	4	2	2	-
m. Zgierz.....	129	9	9	23	25	20	17	6	2	-	18
gm. Aleksandrów Łódzki.....	488	11	17	114	72	93	90	41	19	15	16
miasto.....	51	2	6	14	8	10	5	4	-	-	2
obszar wiejski.....	437	9	11	100	64	83	85	37	19	15	14
gm. Głowno.....	1009	21	35	141	116	233	224	123	84	17	15
gm. Ozorków.....	765	9	23	96	109	193	219	62	28	12	14
gm. Parzęczew.....	532	2	20	42	55	126	111	78	70	17	11
gm. Stryków.....	1040	13	33	199	193	247	194	90	50	17	4
miasto.....	45	1	7	13	4	11	6	2	1	-	-
obszar wiejski.....	995	12	26	186	189	236	188	88	49	17	4
gm. Zgierz.....	811	16	36	146	117	153	141	88	55	30	29
Podregion piotrkowsko-skierniewicki	58319	1019	2609	12374	10010	12356	11162	4404	2646	1023	716
powiat bełchatowski.....	4365	97	317	1151	800	861	617	262	165	69	26
m. Bełchatów.....	117	6	28	39	18	6	13	2	2	2	1
gm. Bełchatów.....	773	13	71	253	123	141	90	42	26	9	5
gm. Drużbice.....	680	9	13	85	122	157	149	68	44	27	6
gm. Kleszczów.....	361	15	40	123	67	61	27	14	5	-	9
gm. Kluki.....	372	7	35	140	72	53	39	9	13	4	-
gm. Rusiec.....	724	7	30	144	154	176	138	47	21	7	-
gm. Szczerców.....	618	14	65	203	126	117	54	16	12	8	3
gm. Żelów.....	720	26	35	164	118	150	107	64	42	12	2
miasto.....	45	9	4	8	4	9	7	3	-	1	-
obszar wiejski.....	675	17	31	156	114	141	100	61	42	11	2

TABL. 31/34/. CIĄGNIKI W ROLNICTWIE WEDŁUG GRUP OBSZAROWYCH UŻYTKÓW ROLNYCH (cd.)

WYSZCZEGÓLNIENIE	Ciągniki w gospodarstwach o powierzchni użytków rolnych w ha										
	ogółem	do 1	1 - 2	2 - 5	5 - 7	7 - 10	10 - 15	15 - 20	20 - 30	30 - 50	50 i więcej
OGÓLEM (cd.)											
Podregion piotrkowsko-skierniewicki (cd.)											
powiat łowicki.....	9602	143	285	1323	1167	2017	2434	1113	758	231	131
m. Łowicz.....	106	9	23	30	11	18	2	5	-	2	6
gm. Bielawy.....	1175	9	11	101	87	229	328	194	129	23	64
gm. Chaśno.....	847	6	19	55	91	179	271	118	70	22	16
gm. Domaniewice.....	817	14	26	115	108	195	204	90	42	23	-
gm. Kiernozia.....	721	12	8	50	79	198	208	82	55	24	5
gm. Kocierzew Południowy.....	1237	19	10	93	151	316	373	150	97	20	8
gm. Łowicz.....	1333	19	55	192	190	272	362	143	75	20	5
gm. Łyszkowice.....	1035	21	43	327	160	199	149	51	63	19	3
gm. Nieborów.....	819	14	63	265	182	182	79	22	10	1	1
gm. Zduny.....	1512	20	27	95	108	229	458	258	217	77	23
powiat opoczyński.....	5959	67	308	1890	1322	1232	772	209	105	27	27
gm. Białaczów.....	443	11	34	185	97	50	34	7	11	3	11
gm. Drzewica.....	843	13	71	356	188	145	60	5	5	-	-
miasto.....	27	5	6	8	4	3	1	-	-	-	-
obszar wiejski.....	816	8	65	348	184	142	59	5	5	-	-
gm. Mniszków.....	578	3	11	115	132	156	102	37	17	2	3
gm. Opoczno.....	1504	20	106	619	356	254	105	24	11	4	5
miasto.....	173	7	17	67	29	30	11	5	3	2	2
obszar wiejski.....	1331	13	89	552	327	224	94	19	8	2	3
gm. Paradyż.....	569	4	12	99	126	136	122	38	19	10	3
gm. Poświętne.....	540	2	6	77	90	145	143	56	19	2	-
gm. Sławno.....	954	6	42	311	216	222	120	22	8	5	2
gm. Żarnów.....	528	8	26	128	117	124	86	20	15	1	3

TABL. 31/34/. CIĄGNIKI W ROLNICTWIE WEDŁUG GRUP OBSZAROWYCH UŻYTKÓW ROLNYCH (cd.)

WYSZCZEGÓLNIENIE	Ciągniki w gospodarstwach o powierzchni użytków rolnych w ha											
	ogółem	do 1	1 - 2	2 - 5	5 - 7	7 - 10	10 - 15	15 - 20	20 - 30	30 - 50	50 i więcej	
OGÓLEM (cd.)												
Podregion piotrkowsko-skierniewicki (cd.)												
powiat pajęczański.....	5086	98	253	1335	1029	1088	787	243	110	73	70	
gm. Działoszyn.....	615	5	41	191	122	126	85	29	9	-	7	
miasto.....	6	1	-	-	1	2	-	2	-	-	-	
obszar wiejski.....	609	4	41	191	121	124	85	27	9	-	7	
gm. Kielecylgów.....	740	3	14	95	158	221	186	40	19	4	-	
gm. Nowa Brzeźnica.....	481	22	27	151	79	76	52	34	17	15	8	
gm. Pajęczno.....	660	21	63	225	126	90	72	31	7	25	-	
miasto.....	97	8	15	42	12	10	3	5	2	-	-	
obszar wiejski.....	563	13	48	183	114	80	69	26	5	25	-	
gm. Rząśnia.....	699	5	23	191	157	176	105	25	9	8	-	
gm. Siemkowice.....	765	8	21	181	165	177	139	47	21	6	-	
gm. Strzelce Wielkie.....	626	17	17	163	128	145	98	21	15	6	16	
gm. Sulmierzyce.....	500	17	47	138	94	77	50	16	13	9	39	
powiat piotrkowski.....	9137	142	324	1745	1594	2000	1843	723	473	188	105	
gm. Aleksandrów.....	572	4	10	59	95	144	144	78	30	8	-	
gm. Czarnocin.....	852	2	7	148	143	219	217	60	48	2	6	
gm. Gorzkowice.....	682	20	52	199	145	108	76	35	19	21	7	
gm. Grabica.....	1113	8	22	131	157	227	303	119	92	35	19	
gm. Łęki Szlacheckie.....	472	4	6	81	101	111	102	38	21	8	-	
gm. Moszczenica.....	1031	19	62	225	155	205	198	89	55	11	12	
gm. Ręczno.....	420	7	10	89	88	109	77	27	4	9	-	
gm. Rozprza.....	1006	31	55	252	178	191	173	51	38	23	14	
gm. Sulejów.....	780	10	31	166	143	191	127	51	32	24	5	
miasto.....	58	1	7	19	10	3	10	4	2	2	-	
obszar wiejski.....	722	9	24	147	133	188	117	47	30	22	5	
gm. Wola Krzysztoporska.....	1380	27	49	258	239	317	262	110	69	26	23	
gm. Wolbórz.....	829	10	20	137	150	178	164	65	65	21	19	

TABL. 31/34/. CIĄGNIKI W ROLNICTWIE WEDŁUG GRUP OBSZAROWYCH UŻYTKÓW ROLNYCH (cd.)

WYSZCZEGÓLNIENIE	Ciągniki w gospodarstwach o powierzchni użytków rolnych w ha										
	ogółem	do 1	1 - 2	2 - 5	5 - 7	7 - 10	10 - 15	15 - 20	20 - 30	30 - 50	50 i więcej
OGÓLEM (cd.)											
Podregion piotrkowsko-skierniewicki (cd.)											
powiat radomszczański.....	6958	194	351	1458	1181	1359	1194	505	343	199	174
m. Radomsko.....	210	18	50	63	17	12	12	9	7	18	4
gm. Dobryszyce.....	265	5	10	65	56	45	38	11	8	16	11
gm. Gidle.....	480	14	35	163	106	77	44	11	13	5	12
gm. Gomunice.....	245	10	39	88	34	46	20	3	5	-	-
gm. Kamieńsk.....	294	13	28	104	47	39	29	14	5	5	10
miasto.....	50	7	7	22	5	3	5	-	-	-	1
obszar wiejski.....	244	6	21	82	42	36	24	14	5	5	9
gm. Kobbiele Wielkie.....	679	15	12	126	112	131	119	55	51	36	22
gm. Kodrąb.....	665	20	20	95	111	111	140	64	52	23	29
gm. Lgota Wielka.....	540	19	22	132	96	108	75	30	29	11	18
gm. Ładzice.....	490	18	27	93	92	95	85	34	21	13	12
gm. Masłowice.....	716	5	9	82	97	167	175	89	54	31	7
gm. Przedbórz.....	490	5	5	97	93	140	103	29	16	2	-
miasto.....	15	2	1	2	3	3	4	-	-	-	-
obszar wiejski.....	475	3	4	95	90	137	99	29	16	2	-
gm. Radomsko.....	422	16	49	152	61	51	34	21	10	15	13
gm. Wielgomłyny.....	743	13	17	81	122	187	172	81	37	9	24
gm. Żytno.....	719	23	28	117	137	150	148	54	35	15	12
powiat rawski.....	5208	63	167	958	850	1248	1191	457	199	50	25
m. Rawa Mazowiecka.....	92	2	11	40	13	10	7	4	-	-	5
gm. Biała Rawska.....	1857	19	69	367	312	466	393	171	42	6	12
miasto.....	80	5	14	41	9	11	-	-	-	-	-
obszar wiejski.....	1777	14	55	326	303	455	393	171	42	6	12
gm. Cielądz.....	605	2	9	81	100	150	157	58	39	9	-
gm. Rawa Mazowiecka.....	960	11	42	216	172	201	190	58	42	20	8
gm. Regnów.....	407	5	6	55	53	80	106	57	35	10	-
gm. Sadkowice.....	1287	24	30	199	200	341	338	109	41	5	-

TABL. 31/34/. CIĄGNIKI W ROLNICTWIE WEDŁUG GRUP OBSZAROWYCH UŻYTKÓW ROLNYCH (cd.)

WYSZCZEGÓLNIENIE	Ciągniki w gospodarstwach o powierzchni użytków rolnych w ha										
	ogółem	do 1	1 - 2	2 - 5	5 - 7	7 - 10	10 - 15	15 - 20	20 - 30	30 - 50	50 i więcej
OGÓLEM (dok.)											
Podregion piotrkowsko-skierniewicki (dok.)											
powiat skierniewicki.....	5751	95	242	1105	990	1248	1179	451	259	86	96
gm. Bolimów.....	492	10	12	81	79	105	90	47	27	18	23
gm. Głuchów.....	1190	4	9	95	219	335	343	92	59	15	19
gm. Godzianów.....	532	6	8	64	66	158	169	43	12	3	3
gm. Kowiesy.....	565	11	19	95	78	112	154	69	23	3	1
gm. Lipce Reymontowskie.....	514	17	37	129	120	112	61	26	9	3	-
gm. Maków.....	706	7	62	262	171	115	50	21	4	3	11
gm. Nowy Kawęczyn.....	548	7	9	60	62	120	133	55	65	22	15
gm. Skierniewice.....	699	29	73	207	96	101	72	46	35	19	21
gm. Słupia.....	505	4	13	112	99	90	107	52	25	-	3
powiat tomaszowski.....	5834	88	300	1276	1002	1265	1121	422	225	86	49
m. Tomaszów Mazowiecki.....	85	6	9	43	12	10	5	-	-	-	-
gm. Będków.....	632	3	9	73	127	155	148	58	50	6	3
gm. Budziszewice.....	284	6	13	63	64	72	36	11	11	6	2
gm. Czerniewice.....	753	4	13	88	115	202	173	98	29	26	5
gm. Inowódz.....	277	6	19	127	55	40	24	-	2	1	3
gm. Lubochnia.....	651	13	93	275	128	80	48	7	7	-	-
gm. Rokiciny.....	746	6	25	104	121	175	192	64	40	18	1
gm. Rzeczyca.....	773	8	7	98	121	212	214	77	30	3	3
gm. Tomaszów Mazowiecki.....	673	19	88	237	113	104	70	29	11	2	-
gm. Ujazd.....	439	9	19	106	64	86	88	29	15	14	9
gm. Żelechlinek.....	521	8	5	62	82	129	123	49	30	10	23
powiat m. Piotrków Trybunalski	245	20	37	72	50	24	13	12	7	8	2
powiat m. Skierniewice.....	174	12	25	61	25	14	11	7	2	6	11
Podregion m. Łódź.....	796	63	104	278	120	105	60	21	17	9	19
powiat m. Łódź.....	796	63	104	278	120	105	60	21	17	9	19

TABL. 31/34/. CIĄGNIKI W ROLNICTWIE WEDŁUG GRUP OBSZAROWYCH UŻYTKÓW ROLNYCH (cd.)

WYSZCZEGÓLNIENIE	Ciągniki w gospodarstwach o powierzchni użytków rolnych w ha										
	ogółem	do 1	1 - 2	2 - 5	5 - 7	7 - 10	10 - 15	15 - 20	20 - 30	30 - 50	50 i więcej
w tym GOSPODARSTWA INDYWIDUALNE											
OGÓLEM.....	117714	2076	4576	21981	18774	24651	23873	10545	7226	2764	1248
Podregion łódzki.....	58995	994	1863	9360	8647	12197	12652	6134	4579	1768	801
powiat brzeziński.....	2665	41	123	491	445	534	556	229	145	52	49
m. Brzeziny.....	125	5	19	52	13	13	15	4	4	-	-
gm. Brzeziny.....	753	6	35	168	128	159	153	66	25	12	1
gm. Dmosin.....	796	8	21	116	140	167	180	71	47	25	21
gm. Jeżów.....	483	4	13	64	73	104	116	46	41	9	13
gm. Rogów.....	508	18	35	91	91	91	92	42	28	6	14
powiat kutnowski.....	6559	139	165	666	677	1064	1373	903	898	439	235
m. Kutno.....	179	16	18	43	25	20	25	9	7	10	6
gm. Bedlno.....	1201	21	17	103	114	173	259	212	204	68	30
gm. Dąbrowice.....	374	10	2	23	28	64	101	63	62	17	4
gm. Krośniewice.....	760	13	27	77	80	108	160	96	95	55	49
miasto.....	18	1	-	4	-	-	3	3	-	-	7
obszar wiejski.....	742	12	27	73	80	108	157	93	95	55	42
gm. Krzyżanów.....	698	9	10	49	73	135	171	95	100	41	15
gm. Kutno.....	857	20	39	129	110	127	143	78	97	73	41
gm. Łanięta.....	322	6	-	22	39	44	69	64	40	16	22
gm. Nowe Ostrowy.....	315	11	4	25	27	50	67	46	47	27	11
gm. Oporów.....	590	8	5	62	62	104	143	80	79	26	21
gm. Strzelce.....	667	6	11	57	53	135	131	68	105	73	28
gm. Żychlin.....	596	19	32	76	66	104	104	92	62	33	8
miasto.....	39	3	8	12	10	-	2	2	2	-	-
obszar wiejski.....	557	16	24	64	56	104	102	90	60	33	8
powiat łaski.....	3315	53	86	584	485	669	721	298	261	113	45
gm. Buczek.....	458	7	14	91	71	87	99	21	32	23	13
gm. Łask.....	735	21	23	146	119	147	162	61	42	12	2
miasto.....	22	1	2	6	3	3	2	4	1	-	-
obszar wiejski.....	713	20	21	140	116	144	160	57	41	12	2
gm. Sędziejowice.....	639	12	25	186	96	128	110	34	34	11	3
gm. Widawa.....	957	7	14	119	147	211	215	97	81	45	21
gm. Wodzierady.....	526	6	10	42	52	96	135	85	72	22	6

TABL. 31/34/. CIĄGNIKI W ROLNICTWIE WEDŁUG GRUP OBSZAROWYCH UŻYTKÓW ROLNYCH (cd.)

WYSZCZEGÓLNIENIE	Ciągniki w gospodarstwach o powierzchni użytków rolnych w ha										
	ogółem	do 1	1 - 2	2 - 5	5 - 7	7 - 10	10 - 15	15 - 20	20 - 30	30 - 50	50 i więcej
w tym GOSPODARSTWA INDYWIDUALNE (cd.)											
Podregion łódzki (cd.)											
powiat łęczycki.....	6918	82	146	715	817	1514	1840	887	647	238	32
m. Łęczyca.....	41	4	-	20	6	8	2	-	1	-	-
gm. Daszyna.....	695	5	11	81	103	144	166	88	59	18	20
gm. Góra Świętej Małgorzaty.....	1157	8	17	105	137	317	342	153	62	16	-
gm. Grabów.....	1222	16	20	98	133	216	303	186	154	90	6
gm. Łęczyca.....	1449	15	49	201	186	352	384	155	94	13	-
gm. Piątek.....	1090	10	19	82	136	276	306	128	113	17	3
gm. Świnice Warckie.....	599	15	14	50	51	96	138	105	77	53	-
gm. Witonia.....	665	9	16	78	65	105	199	72	87	31	3
powiat łódzki wschodni.....	2941	56	128	595	458	612	582	204	155	52	99
gm. Andrespol.....	97	2	10	20	11	23	26	3	2	-	-
gm. Brójce.....	619	3	6	93	110	164	134	55	49	5	-
gm. Koluszki.....	630	18	37	203	71	75	105	41	44	16	20
miasto.....	44	1	11	11	6	5	8	-	2	-	-
obszar wiejski.....	586	17	26	192	65	70	97	41	42	16	20
gm. Nowosolna.....	233	9	17	48	49	49	21	20	15	3	2
gm. Rzgów.....	539	12	30	124	84	113	99	17	10	10	40
gm. Tuszyn.....	823	12	28	107	133	188	197	68	35	18	37
miasto.....	92	4	6	28	10	23	16	3	-	-	2
obszar wiejski.....	731	8	22	79	123	165	181	65	35	18	35
powiat pabianicki.....	2426	70	109	427	417	478	429	192	188	63	53
m. Konstantynów Łódzki.....	116	9	14	31	16	16	6	1	16	5	2
m. Pabianice.....	88	2	12	21	12	11	15	4	4	7	-
gm. Dłutów.....	449	4	7	63	92	104	97	37	31	9	5
gm. Dobroń.....	440	10	18	91	97	91	77	23	21	5	7
gm. Ksawerów.....	89	23	16	21	11	11	5	2	-	-	-
gm. Lutomiersk.....	669	12	18	88	102	135	119	67	70	23	35
gm. Pabianice.....	575	10	24	112	87	110	110	58	46	14	4

TABL. 31/34/. CIĄGNIKI W ROLNICTWIE WEDŁUG GRUP OBSZAROWYCH UŻYTKÓW ROLNYCH (cd.)

WYSZCZEGÓLNIENIE	Ciągniki w gospodarstwach o powierzchni użytków rolnych w ha										
	ogółem	do 1	1 - 2	2 - 5	5 - 7	7 - 10	10 - 15	15 - 20	20 - 30	30 - 50	50 i więcej
w tym GOSPODARSTWA INDYWIDUALNE (cd.)											
Podregion łódzki (cd.)											
powiat poddębicki.....	5188	53	52	457	539	1044	1400	785	617	214	27
gm. Dalików.....	656	12	3	44	39	109	196	109	102	33	9
gm. Pęczniew.....	610	5	8	56	72	123	146	102	83	15	-
gm. Poddębice.....	1212	8	16	123	153	280	322	159	91	57	3
miasto.....	10	-	1	1	-	4	1	1	-	2	-
obszar wiejski.....	1202	8	15	122	153	276	321	158	91	55	3
gm. Uniejów.....	780	12	13	79	81	140	205	97	108	43	2
miasto.....	75	4	4	15	15	11	15	6	3	2	-
obszar wiejski.....	705	8	9	64	66	129	190	91	105	41	2
gm. Wartkowice.....	939	10	6	76	96	192	280	152	112	15	-
gm. Zadzim.....	991	6	6	79	98	200	251	166	121	51	13
powiat sieradzki.....	11104	162	313	1669	1705	2520	2499	1212	730	215	79
m. Sieradz.....	373	8	40	134	53	59	46	23	4	2	4
gm. Błaszki.....	1988	37	63	335	347	510	402	164	94	29	7
miasto.....	5	-	-	-	2	2	-	1	-	-	-
obszar wiejski.....	1983	37	63	335	345	508	402	163	94	29	7
gm. Brąszewice.....	701	8	8	101	133	192	169	47	35	8	-
gm. Brzeźnio.....	907	24	34	171	122	177	177	99	51	28	24
gm. Burzenin.....	697	9	15	70	93	160	186	80	59	13	12
gm. Goszczanów.....	1135	11	7	83	137	225	271	198	128	55	20
gm. Klonowa.....	579	5	3	36	58	140	195	81	51	10	-
gm. Sieradz.....	984	14	47	214	190	194	194	70	41	17	3
gm. Warta.....	1730	18	36	235	251	398	413	223	118	29	9
miasto.....	66	2	8	19	11	8	9	2	4	-	3
obszar wiejski.....	1664	16	28	216	240	390	404	221	114	29	6
gm. Wróblew.....	1206	20	49	173	190	288	265	138	72	11	-
gm. Złoczew.....	804	8	11	117	131	177	181	89	77	13	-
miasto.....	104	3	6	31	14	16	17	8	3	6	-
obszar wiejski.....	700	5	5	86	117	161	164	81	74	7	-

TABL. 31/34/. CIĄGNIKI W ROLNICTWIE WEDŁUG GRUP OBSZAROWYCH UŻYTKÓW ROLNYCH (cd.)

WYSZCZEGÓLNIENIE	Ciągniki w gospodarstwach o powierzchni użytków rolnych w ha										
	ogółem	do 1	1 - 2	2 - 5	5 - 7	7 - 10	10 - 15	15 - 20	20 - 30	30 - 50	50 i więcej
w tym GOSPODARSTWA INDYWIDUALNE (cd.)											
Podregion łódzki (cd.)											
powiat wieluński.....	6972	120	306	1706	1331	1464	1173	426	286	114	46
gm. Biała.....	815	8	27	170	145	188	144	53	53	12	15
gm. Czarnozęby.....	655	7	14	159	126	145	113	56	30	2	3
gm. Konopnica.....	522	7	11	96	98	100	118	33	43	14	2
gm. Mokrsko.....	680	17	41	209	118	122	81	39	24	19	10
gm. Osjaków.....	523	5	24	137	104	112	73	34	21	10	3
gm. Ostrówek.....	577	5	10	95	95	130	134	69	27	11	1
gm. Pątnów.....	838	10	43	223	208	170	120	39	20	5	-
gm. Skomlin.....	456	7	18	86	78	85	96	24	33	24	5
gm. Wieluń.....	1140	26	73	262	199	287	201	55	25	12	-
miasto.....	74	4	14	21	14	9	8	2	-	2	-
obszar wiejski.....	1066	22	59	241	185	278	193	53	25	10	-
gm. Wierzchlas.....	766	28	45	269	160	125	93	24	10	5	7
powiat wierzuszowski.....	3979	67	133	883	749	806	701	320	205	86	29
gm. Bolesławiec.....	455	10	16	92	90	78	70	39	37	18	5
gm. Czastary.....	573	5	28	164	89	98	110	47	16	13	3
gm. Galewice.....	626	8	14	174	153	135	74	38	21	5	4
gm. Lututów.....	577	5	12	78	98	140	140	64	32	2	6
gm. Lubnice.....	668	22	15	115	120	149	127	43	39	27	11
gm. Sokolniki.....	580	10	25	159	133	104	78	37	25	9	-
gm. Wieruszów.....	500	7	23	101	66	102	102	52	35	12	-
miasto.....	21	2	2	5	2	3	3	2	2	-	-
obszar wiejski.....	479	5	21	96	64	99	99	50	33	12	-
powiat zduńskowolski.....	1979	48	94	346	310	404	360	180	141	77	19
m. Zduńska Wola.....	59	4	11	20	3	7	8	2	4	-	-
gm. Szadek.....	915	16	15	79	116	199	210	119	91	58	12
miasto.....	104	4	3	7	8	21	36	12	3	8	2
obszar wiejski.....	811	12	12	72	108	178	174	107	88	50	10
gm. Zapolice.....	394	13	22	64	80	91	70	31	12	6	5
gm. Zduńska Wola.....	611	15	46	183	111	107	72	28	34	13	2

TABL. 31/34/. CIĄGNIKI W ROLNICTWIE WEDŁUG GRUP OBSZAROWYCH UŻYTKÓW ROLNYCH (cd.)

WYSZCZEGÓLNIENIE	Ciągniki w gospodarstwach o powierzchni użytków rolnych w ha										
	ogółem	do 1	1 - 2	2 - 5	5 - 7	7 - 10	10 - 15	15 - 20	20 - 30	30 - 50	50 i więcej
w tym GOSPODARSTWA INDYWIDUALNE (cd.)											
Podregion łódzki (dok.)											
powiat zgierski.....	4949	103	208	821	714	1088	1018	498	306	105	88
m. Głowno.....	144	11	23	48	20	15	15	6	-	2	4
m. Ozorków.....	74	11	16	12	12	8	7	4	2	2	-
m. Zgierz.....	129	9	9	23	25	20	17	6	2	-	18
gm. Aleksandrów Łódzki.....	488	11	17	114	72	93	90	41	19	15	16
miasto.....	51	2	6	14	8	10	5	4	-	-	2
obszar wiejski.....	437	9	11	100	64	83	85	37	19	15	14
gm. Głowno.....	1002	21	35	141	116	233	224	123	84	15	10
gm. Ozorków.....	765	9	23	96	109	193	219	62	28	12	14
gm. Parzęczew.....	526	2	16	42	55	126	111	78	70	15	11
gm. Stryków.....	1027	13	33	199	188	247	194	90	46	17	-
miasto.....	45	1	7	13	4	11	6	2	1	-	-
obszar wiejski.....	982	12	26	186	184	236	188	88	45	17	-
gm. Zgierz.....	794	16	36	146	117	153	141	88	55	27	15
Podregion piotrkowsko-skierniewicki	57947	1019	2609	12344	10008	12350	11161	4396	2630	989	441
powiat bełchatowski.....	4344	97	317	1151	800	861	616	259	158	69	16
m. Bełchatów.....	116	6	28	39	18	6	13	2	2	2	-
gm. Bełchatów.....	769	13	71	253	123	141	89	39	26	9	5
gm. Drużbice.....	680	9	13	85	122	157	149	68	44	27	6
gm. Kleszczów.....	352	15	40	123	67	61	27	14	5	-	-
gm. Kluki.....	372	7	35	140	72	53	39	9	13	4	-
gm. Rusiec.....	724	7	30	144	154	176	138	47	21	7	-
gm. Szczerców.....	618	14	65	203	126	117	54	16	12	8	3
gm. Żelów.....	713	26	35	164	118	150	107	64	35	12	2
miasto.....	45	9	4	8	4	9	7	3	-	1	-
obszar wiejski.....	668	17	31	156	114	141	100	61	35	11	2

TABL. 31/34/. CIĄGNIKI W ROLNICTWIE WEDŁUG GRUP OBSZAROWYCH UŻYTKÓW ROLNYCH (cd.)

WYSZCZEGÓLNIENIE	Ciągniki w gospodarstwach o powierzchni użytków rolnych w ha											
	ogółem	do 1	1 - 2	2 - 5	5 - 7	7 - 10	10 - 15	15 - 20	20 - 30	30 - 50	50 i więcej	
w tym GOSPODARSTWA INDYWIDUALNE (cd.)												
Podregion piotrkowsko-skierniewicki (cd.)												
powiat łowicki.....	9496	143	285	1314	1167	2017	2434	1113	758	226	39	
m. Łowicz.....	103	9	23	30	11	18	2	5	-	2	3	
gm. Bielawy.....	1117	9	11	100	87	229	328	194	129	23	7	
gm. Chańno.....	840	6	19	55	91	179	271	118	70	22	9	
gm. Domaniewice.....	816	14	26	115	108	195	204	90	42	22	-	
gm. Kiernozia.....	717	12	8	50	79	198	208	82	55	24	1	
gm. Kocierzew Południowy.....	1229	19	10	93	151	316	373	150	97	20	-	
gm. Łowicz.....	1333	19	55	192	190	272	362	143	75	20	5	
gm. Łyszkowice.....	1031	21	43	327	160	199	149	51	63	15	3	
gm. Nieborów.....	819	14	63	265	182	182	79	22	10	1	1	
gm. Zduny.....	1491	20	27	87	108	229	458	258	217	77	10	
powiat opoczyński.....	5956	67	308	1890	1322	1231	772	209	105	27	25	
gm. Białaczów.....	442	11	34	185	97	49	34	7	11	3	11	
gm. Drzewica.....	843	13	71	356	188	145	60	5	5	-	-	
miasto.....	27	5	6	8	4	3	1	-	-	-	-	
obszar wiejski.....	816	8	65	348	184	142	59	5	5	-	-	
gm. Mniszków.....	578	3	11	115	132	156	102	37	17	2	3	
gm. Opoczno.....	1502	20	106	619	356	254	105	24	11	4	3	
miasto.....	171	7	17	67	29	30	11	5	3	2	-	
obszar wiejski.....	1331	13	89	552	327	224	94	19	8	2	3	
gm. Paradyż.....	569	4	12	99	126	136	122	38	19	10	3	
gm. Poświętne.....	540	2	6	77	90	145	143	56	19	2	-	
gm. Sławno.....	954	6	42	311	216	222	120	22	8	5	2	
gm. Żarnów.....	528	8	26	128	117	124	86	20	15	1	3	

TABL. 31/34/. CIĄGNIKI W ROLNICTWIE WEDŁUG GRUP OBSZAROWYCH UŻYTKÓW ROLNYCH (cd.)

WYSZCZEGÓLNIENIE	Ciągniki w gospodarstwach o powierzchni użytków rolnych w ha											
	ogółem	do 1	1 - 2	2 - 5	5 - 7	7 - 10	10 - 15	15 - 20	20 - 30	30 - 50	50 i więcej	
w tym GOSPODARSTWA INDYWIDUALNE (cd.)												
Podregion piotrkowsko-skierniewicki (cd.)												
powiat pajęczański.....	5040	98	253	1331	1029	1088	787	243	110	68	33	
gm. Działoszyn.....	615	5	41	191	122	126	85	29	9	-	7	
miasto.....	6	1	-	-	1	2	-	2	-	-	-	
obszar wiejski.....	609	4	41	191	121	124	85	27	9	-	7	
gm. Kiełczygłów.....	740	3	14	95	158	221	186	40	19	4	-	
gm. Nowa Brzeźnica.....	481	22	27	151	79	76	52	34	17	15	8	
gm. Pajęczno.....	656	21	63	221	126	90	72	31	7	25	-	
miasto.....	93	8	15	38	12	10	3	5	2	-	-	
obszar wiejski.....	563	13	48	183	114	80	69	26	5	25	-	
gm. Rząśnia.....	694	5	23	191	157	176	105	25	9	3	-	
gm. Siemkowice.....	765	8	21	181	165	177	139	47	21	6	-	
gm. Strzelce Wielkie.....	622	17	17	163	128	145	98	21	15	6	12	
gm. Sulmierzyce.....	467	17	47	138	94	77	50	16	13	9	6	
powiat piotrkowski.....	9115	142	324	1742	1594	2000	1843	723	473	185	89	
gm. Aleksandrów.....	572	4	10	59	95	144	144	78	30	8	-	
gm. Czarnocin.....	846	2	7	148	143	219	217	60	48	2	-	
gm. Gorzkowice.....	682	20	52	199	145	108	76	35	19	21	7	
gm. Grabica.....	1111	8	22	129	157	227	303	119	92	35	19	
gm. Łęki Szlacheckie.....	472	4	6	81	101	111	102	38	21	8	-	
gm. Moszczenica.....	1028	19	62	225	155	205	198	89	55	8	12	
gm. Ręczno.....	420	7	10	89	88	109	77	27	4	9	-	
gm. Rozprza.....	1001	31	55	251	178	191	173	51	38	23	10	
gm. Sulejów.....	780	10	31	166	143	191	127	51	32	24	5	
miasto.....	58	1	7	19	10	3	10	4	2	2	-	
obszar wiejski.....	722	9	24	147	133	188	117	47	30	22	5	
gm. Wola Krzysztoporska.....	1376	27	49	258	239	317	262	110	69	26	19	
gm. Wolbórz.....	827	10	20	137	150	178	164	65	65	21	17	

TABL. 31/34/. CIĄGNIKI W ROLNICTWIE WEDŁUG GRUP OBSZAROWYCH UŻYTKÓW ROLNYCH (cd.)

WYSZCZEGÓLNIENIE	Ciągniki w gospodarstwach o powierzchni użytków rolnych w ha											
	ogółem	do 1	1 - 2	2 - 5	5 - 7	7 - 10	10 - 15	15 - 20	20 - 30	30 - 50	50 i więcej	
w tym GOSPODARSTWA INDYWIDUALNE (cd.)												
Podregion piotrkowsko-skierniewicki (cd.)												
powiat radomszczański.....	6906	194	351	1458	1179	1359	1194	505	334	189	143	
m. Radomsko.....	198	18	50	63	17	12	12	9	7	8	2	
gm. Dobryczyce.....	258	5	10	65	56	45	38	11	8	16	4	
gm. Gidle.....	476	14	35	163	105	77	44	11	13	5	9	
gm. Gomunice.....	245	10	39	88	34	46	20	3	5	-	-	
gm. Kamiensk.....	294	13	28	104	47	39	29	14	5	5	10	
miasto.....	50	7	7	22	5	3	5	-	-	-	1	
obszar wiejski.....	244	6	21	82	42	36	24	14	5	5	9	
gm. Kobbie Wielkie.....	670	15	12	126	112	131	119	55	51	36	13	
gm. Kodrąb.....	661	20	20	95	111	111	140	64	52	23	25	
gm. Lgota Wielka.....	540	19	22	132	96	108	75	30	29	11	18	
gm. Ładzice.....	488	18	27	93	92	95	85	34	19	13	12	
gm. Masłowice.....	716	5	9	82	97	167	175	89	54	31	7	
gm. Przedbórz.....	489	5	5	97	93	140	103	29	15	2	-	
miasto.....	15	2	1	2	3	3	4	-	-	-	-	
obszar wiejski.....	474	3	4	95	90	137	99	29	15	2	-	
gm. Radomsko.....	419	16	49	152	61	51	34	21	10	15	10	
gm. Wielgomłyny.....	736	13	17	81	121	187	172	81	31	9	24	
gm. Żytno.....	716	23	28	117	137	150	148	54	35	15	9	
powiat rawski.....	5182	63	167	944	850	1248	1191	457	199	46	17	
m. Rawa Mazowiecka.....	78	2	11	26	13	10	7	4	-	-	5	
gm. Biała Rawska.....	1857	19	69	367	312	466	393	171	42	6	12	
miasto.....	80	5	14	41	9	11	-	-	-	-	-	
obszar wiejski.....	1777	14	55	326	303	455	393	171	42	6	12	
gm. Cielądz.....	601	2	9	81	100	150	157	58	39	5	-	
gm. Rawa Mazowiecka.....	952	11	42	216	172	201	190	58	42	20	-	
gm. Regnów.....	407	5	6	55	53	80	106	57	35	10	-	
gm. Sadkowie.....	1287	24	30	199	200	341	338	109	41	5	-	

TABL. 31/34/. CIĄGNIKI W ROLNICTWIE WEDŁUG GRUP OBSZAROWYCH UŻYTKÓW ROLNYCH (dok.)

WYSZCZEGÓLNIENIE	Ciągniki w gospodarstwach o powierzchni użytków rolnych w ha											
	ogółem	do 1	1 - 2	2 - 5	5 - 7	7 - 10	10 - 15	15 - 20	20 - 30	30 - 50	50 i więcej	
w tym GOSPODARSTWA INDYWIDUALNE (dok.)												
Podregion piotrkowsko-skierniewicki (dok.)												
powiat skierniewicki.....	5682	95	242	1105	990	1243	1179	451	259	86	32	
gm. Bolimów.....	486	10	12	81	79	105	90	47	27	18	17	
gm. Głuchów.....	1172	4	9	95	219	335	343	92	59	15	1	
gm. Godzianów.....	532	6	8	64	66	158	169	43	12	3	3	
gm. Kowiesy.....	565	11	19	95	78	112	154	69	23	3	1	
gm. Lipce Reymontowskie.....	509	17	37	129	120	107	61	26	9	3	-	
gm. Maków.....	696	7	62	262	171	115	50	21	4	3	1	
gm. Nowy Kawęczyn.....	533	7	9	60	62	120	133	55	65	22	-	
gm. Skierniewice.....	684	29	73	207	96	101	72	46	35	19	6	
gm. Słupia.....	505	4	13	112	99	90	107	52	25	-	3	
powiat tomaszowski.....	5818	88	300	1276	1002	1265	1121	417	225	85	39	
m. Tomaszów Mazowiecki.....	85	6	9	43	12	10	5	-	-	-	-	
gm. Będków.....	632	3	9	73	127	155	148	58	50	6	3	
gm. Budziszewice.....	284	6	13	63	64	72	36	11	11	6	2	
gm. Czerniewice.....	753	4	13	88	115	202	173	98	29	26	5	
gm. Inowłódz.....	274	6	19	127	55	40	24	-	2	1	-	
gm. Lubochnia.....	651	13	93	275	128	80	48	7	7	-	-	
gm. Rokiciny.....	741	6	25	104	121	175	192	59	40	18	1	
gm. Rzeczyca.....	769	8	7	98	121	212	214	77	30	2	-	
gm. Tomaszów Mazowiecki.....	673	19	88	237	113	104	70	29	11	2	-	
gm. Ujazd.....	439	9	19	106	64	86	88	29	15	14	9	
gm. Żelechlinek.....	517	8	5	62	82	129	123	49	30	10	19	
powiat m. Piotrków Trybunalski	245	20	37	72	50	24	13	12	7	8	2	
powiat m. Skierniewice.....	163	12	25	61	25	14	11	7	2	-	6	
Podregion m. Łódź.....	772	63	104	277	119	104	60	15	17	7	6	
powiat m. Łódź.....	772	63	104	277	119	104	60	15	17	7	6	

**TABL. 32/35/. LICZBA GOSPODARSTW ROLNYCH POSIADAJĄCYCH SAMOCHODY
I PRZYCZEPY**

WYSZCZEGÓLNIENIE	Samochody ciężarowe		Przyczepy	
	razem	w tym do 2 ton ładowności	razem	w tym ciągnikowe
OGÓLEM				
OGÓLEM.....	15309	9585	39439	37413
Podregion łódzki.....	8991	5514	23852	22764
powiat brzeziński.....	339	235	821	766
m. Brzeziny.....	30	25	29	24
gm. Brzeziny.....	84	57	197	180
gm. Dmosin.....	119	80	284	269
gm. Jeżów.....	28	12	160	148
gm. Rogów.....	78	61	151	145
powiat kutnowski.....	652	395	3788	3688
m. Kutno.....	43	30	84	75
gm. Bedlno.....	82	46	685	672
gm. Dąbrowice.....	8	#	240	238
gm. Krośniewice.....	63	34	400	395
miasto.....	7	3	7	6
obszar wiejski.....	56	31	393	389
gm. Krzyżanów.....	123	87	408	397
gm. Kutno.....	142	99	511	495
gm. Łanięta.....	21	10	179	176
gm. Nowe Ostrowy.....	9	6	199	196
gm. Oporów.....	36	21	375	357
gm. Strzelce.....	62	35	376	370
gm. Żychlin.....	63	25	331	317
miasto.....	6	3	22	20
obszar wiejski.....	57	22	309	297
powiat łaski.....	299	223	1055	1017
gm. Buczek.....	66	56	112	107
gm. Łask.....	78	56	189	176
miasto.....	5	3	6	5
obszar wiejski.....	73	53	183	171
gm. Sędziejowice.....	33	20	187	177
gm. Widawa.....	35	20	351	344
gm. Wodzierady.....	87	71	216	213
powiat łęczycki.....	2101	1178	3814	3676
m. Łęczyca.....	21	16	20	18
gm. Daszyna.....	108	62	418	413
gm. Góra Świętej Małgorzaty.....	634	288	623	581
gm. Grabów.....	116	68	768	747
gm. Łęczyca.....	453	270	749	728
gm. Piątek.....	613	382	583	559
gm. Świnice Warckie.....	46	21	261	250
gm. Witonia.....	110	71	392	380
powiat łódzki wschodni.....	378	243	873	819
gm. Andrespol.....	13	9	39	38
gm. Brójce.....	64	45	204	193
gm. Koluszki.....	57	29	160	152
miasto.....	9	6	12	11
obszar wiejski.....	48	23	148	141
gm. Nowosolna.....	42	33	53	46
gm. Rzgów.....	95	65	179	161
gm. Tuszyn.....	107	62	238	229
miasto.....	13	8	25	22
obszar wiejski.....	94	54	213	207

**TABL. 32/35/. LICZBA GOSPODARSTW ROLNYCH POSIADAJĄCYCH SAMOCHODY
I PRZYCZEPY (cd.)**

WYSZCZEGÓLNIENIE	Samochody ciężarowe		Przyczepy	
	razem	w tym do 2 ton ładowności	razem	w tym ciągnikowe
OGÓLEM (cd.)				
Podregion łódzki (cd.)				
powiat pabianicki.....	276	213	778	725
m. Konstantynów Łódzki.....	20	16	39	36
m. Pabianice.....	18	16	34	31
gm. Dłutów.....	28	18	100	91
gm. Dobroń.....	30	23	93	85
gm. Ksawerów.....	23	19	39	34
gm. Lutomiersk.....	96	77	214	199
gm. Pabianice.....	61	44	259	249
powiat poddębicki.....	622	448	2137	2072
gm. Dalików.....	107	83	236	228
gm. Pęczniew.....	55	35	264	262
gm. Poddębice.....	104	81	474	460
miasto.....	#	-	5	5
obszar wiejski.....	103	81	469	455
gm. Uniejów.....	43	14	427	415
miasto.....	13	3	53	46
obszar wiejski.....	30	11	374	369
gm. Wartkowice.....	110	73	377	365
gm. Zadzim.....	203	162	359	342
powiat sieradzki.....	1638	808	4311	4124
m. Sieradz.....	29	17	69	64
gm. Błaszki.....	471	239	824	778
miasto.....	#	#	#	#
obszar wiejski.....	470	238	822	776
gm. Brąszewice.....	30	7	135	132
gm. Brzeźnio.....	98	52	375	366
gm. Burzenin.....	46	31	224	219
gm. Goszczanów.....	62	33	572	564
gm. Klonowa.....	21	5	234	221
gm. Sieradz.....	75	36	244	222
gm. Warta.....	353	238	822	801
miasto.....	29	20	37	35
obszar wiejski.....	324	218	785	766
gm. Wróblew.....	398	121	479	437
gm. Złoczew.....	55	29	333	320
miasto.....	6	3	28	24
obszar wiejski.....	49	26	305	296
powiat wieluński.....	1070	600	2255	2080
gm. Biała.....	176	93	342	322
gm. Czarnożyły.....	166	84	332	314
gm. Konopnica.....	24	15	189	187
gm. Mokrsko.....	66	43	202	195
gm. Osjaków.....	27	19	121	114
gm. Ostrówek.....	46	31	164	158
gm. Pątnów.....	133	97	121	108
gm. Skomlin.....	30	11	168	156
gm. Wieluń.....	315	154	398	328
miasto.....	42	23	29	24
obszar wiejski.....	273	131	369	304
gm. Wierzchlas.....	87	53	218	198

**TABL. 32/35/. LICZBA GOSPODARSTW ROLNYCH POSIADAJĄCYCH SAMOCHODY
I PRZYCZEPY (cd.)**

WYSZCZEGÓLNIENIE	Samochody ciężarowe		Przyczepy	
	razem	w tym do 2 ton ładowności	razem	w tym ciągnikowe
OGÓLEM (cd.)				
Podregion łódzki (dok.)				
powiat wieruszowski.....	293	175	1404	1339
gm. Bolesławiec.....	18	11	177	166
gm. Czastary.....	59	36	189	186
gm. Galewice.....	24	17	132	120
gm. Lututów.....	51	25	177	167
gm. Łubnice.....	48	25	318	313
gm. Sokolniki.....	63	32	232	221
gm. Wieruszów.....	30	29	179	166
miasto.....	10	10	12	12
obszar wiejski.....	20	19	167	154
powiat zduńskowski.....	131	93	734	702
m. Zduńska Wola.....	8	6	22	20
gm. Szadek.....	68	56	401	393
miasto.....	17	17	54	52
obszar wiejski.....	51	39	347	341
gm. Zapolice.....	18	10	111	109
gm. Zduńska Wola.....	37	21	200	180
powiat zgierski.....	1192	903	1882	1756
m. Głowno.....	70	54	58	46
m. Ozorków.....	34	29	21	18
m. Zgierz.....	24	14	39	35
gm. Aleksandrów Łódzki.....	73	46	175	155
miasto.....	10	8	18	14
obszar wiejski.....	63	38	157	141
gm. Głowno.....	246	225	440	427
gm. Ozorków.....	336	217	312	290
gm. Parzęczew.....	58	42	194	185
gm. Stryków.....	183	147	314	292
miasto.....	10	8	12	11
obszar wiejski.....	173	139	302	281
gm. Zgierz.....	168	129	329	308
Podregion piotrkowsko- skierniewicki.....	6131	3921	15327	14419
powiat bełchatowski.....	185	115	1008	926
m. Bełchatów.....	13	9	33	29
gm. Bełchatów.....	22	12	173	153
gm. Drużbice.....	29	20	196	193
gm. Kleszczów.....	6	#	94	94
gm. Kluki.....	17	9	36	31
gm. Rusiec.....	21	14	185	173
gm. Szczerców.....	33	17	119	110
gm. Zelów.....	44	33	172	143
miasto.....	4	#	14	12
obszar wiejski.....	40	31	158	131

**TABL. 32/35/. LICZBA GOSPODARSTW ROLNYCH POSIADAJĄCYCH SAMOCHODY
I PRZYCZEPY (cd.)**

WYSZCZEGÓLNIENIE	Samochody ciężarowe		Przyczepy	
	razem	w tym do 2 ton ładowności	razem	w tym ciągnikowe
OGÓLEM (cd.)				
Podregion piotrkowsko- skierniewicki (cd.)				
powiat łowicki.....	1339	988	3700	3603
m. Łowicz.....	25	16	36	28
gm. Bielawy.....	257	209	573	568
gm. Chańno.....	128	88	387	380
gm. Domaniewice.....	81	68	221	215
gm. Kiernozia.....	127	83	383	376
gm. Kocierzew Południowy.....	228	167	484	467
gm. Łowicz.....	194	148	440	430
gm. Łyszkowice.....	39	26	221	206
gm. Nieborów.....	118	99	191	181
gm. Zduny.....	142	84	764	752
powiat opoczyński.....	258	146	679	620
gm. Białaczów.....	23	16	62	59
gm. Drzewica.....	18	11	51	43
miasto.....	#	#	4	4
obszar wiejski.....	16	10	47	39
gm. Mniszków.....	35	14	113	105
gm. Opoczno.....	55	30	122	110
miasto.....	11	7	14	12
obszar wiejski.....	44	23	108	98
gm. Paradyż.....	30	22	109	106
gm. Poświętne.....	34	17	72	70
gm. Sławno.....	37	19	83	70
gm. Żarnów.....	26	17	67	57
powiat pajęczański.....	340	182	1316	1211
gm. Działoszyn.....	100	33	209	170
miasto.....	#	#	#	#
obszar wiejski.....	99	32	207	168
gm. Kiełczygłów.....	39	21	115	103
gm. Nowa Brzeźnica.....	33	24	138	136
gm. Pajęczno.....	55	33	219	207
miasto.....	13	6	28	25
obszar wiejski.....	42	27	191	182
gm. Rząśnia.....	28	18	130	122
gm. Siemkowice.....	42	30	135	127
gm. Strzelce Wielkie.....	30	13	243	238
gm. Sulmierzyce.....	13	10	127	108
powiat piotrkowski.....	698	455	2395	2274
gm. Aleksandrów.....	23	18	74	71
gm. Czarnocin.....	54	39	210	199
gm. Gorzkowice.....	29	13	141	127
gm. Grabica.....	184	115	375	357
gm. Łęki Szlacheckie.....	20	8	76	74
gm. Moszczenica.....	105	69	261	248
gm. Ręczno.....	16	13	71	68
gm. Rozprza.....	30	15	265	246
gm. Sulejów.....	79	58	200	189
miasto.....	11	6	23	21
obszar wiejski.....	68	52	177	168
gm. Wola Krzysztoporska.....	98	65	443	432
gm. Wolbórz.....	60	42	279	263
powiat radomszczański.....	522	285	1780	1681
m. Radomsko.....	40	26	62	52
gm. Dobryszycy.....	11	7	103	96
gm. Gidle.....	19	15	78	75

**TABL. 32/35/. LICZBA GOSPODARSTW ROLNYCH POSIADAJĄCYCH SAMOCHODY
I PRZYCZEPY (cd.)**

WYSZCZEGÓLNIENIE	Samochody ciężarowe		Przyczepy	
	razem	w tym do 2 ton ładowności	razem	w tym ciągnikowe
OGÓLEM (dok.)				
Podregion piotrkowsko- skierniewicki (dok.)				
powiat radomszczański (dok.)				
gm. Gomunice.....	5	4	30	27
gm. Kamieńsk.....	12	6	53	49
miasto.....	7	4	13	11
obszar wiejski.....	5	#	40	38
gm. Kobbie Wielkie.....	97	48	258	251
gm. Kodrąb.....	99	60	203	191
gm. Lgota Wielka.....	38	21	200	191
gm. Ładzice.....	23	4	88	83
gm. Masłowice.....	46	19	218	211
gm. Przedbórz.....	23	7	48	45
miasto.....	-	-	-	-
obszar wiejski.....	23	7	48	45
gm. Radomsko.....	50	27	103	93
gm. Wielgomłyny.....	33	21	220	212
gm. Żytno.....	26	20	116	105
powiat rawski.....	1558	902	1280	1125
m. Rawa Mazowiecka.....	15	9	30	23
gm. Biała Rawska.....	686	361	391	328
miasto.....	28	18	18	13
obszar wiejski.....	658	343	373	315
gm. Cielądz.....	192	139	131	120
gm. Rawa Mazowiecka.....	90	56	257	230
gm. Regnów.....	99	66	159	153
gm. Sadkowie.....	476	271	312	271
powiat skierniewicki.....	533	348	1831	1758
gm. Bolimów.....	30	22	172	165
gm. Głuchów.....	82	43	416	407
gm. Godzianów.....	20	8	218	218
gm. Kowiesy.....	168	114	128	116
gm. Lipce Reymontowskie.....	30	18	149	141
gm. Maków.....	30	24	145	135
gm. Nowy Kawęczyn.....	76	54	229	222
gm. Skierniewice.....	68	53	201	181
gm. Słupia.....	29	12	173	173
powiat tomaszowski.....	585	415	1208	1103
m. Tomaszów Mazowiecki.....	17	12	21	16
gm. Będków.....	32	21	173	168
gm. Budziszewice.....	27	11	78	69
gm. Czerniewice.....	79	54	166	158
gm. Inowódz.....	17	10	35	29
gm. Lubochnia.....	24	15	82	61
gm. Rokiciny.....	54	36	181	170
gm. Rzeczyca.....	191	150	141	135
gm. Tomaszów Mazowiecki.....	56	41	140	114
gm. Ujazd.....	44	29	89	84
gm. Żelechlinek.....	44	36	102	99
powiat m. Piotrków Trybunalski.....	76	60	69	62
powiat m. Skierniewice.....	37	25	61	56
Podregion m. Łódź.....	187	150	260	230
powiat m. Łódź.....	187	150	260	230

**TABL. 32/35/. LICZBA GOSPODARSTW ROLNYCH POSIADAJĄCYCH SAMOCHODY
I PRZYCZEPY (cd.)**

WYSZCZEGÓLNIENIE	Samochody ciężarowe		Przyczepy	
	razem	w tym do 2 ton ładowności	razem	w tym ciągnikowe
w tym GOSPODARSTWA INDYWIDUALNE				
OGÓLEM.....	15229	9526	39310	37285
Podregion łódzki	8956	5487	23790	22703
powiat brzeziński.....	338	234	819	764
m. Brzeziny.....	29	24	28	23
gm. Brzeziny.....	84	57	197	180
gm. Dmosin.....	119	80	284	269
gm. Jeżów.....	28	12	159	147
gm. Rogów.....	78	61	151	145
powiat kutnowski.....	643	388	3775	3675
m. Kutno.....	43	30	84	75
gm. Bedlno.....	82	46	685	672
gm. Dąbrowice.....	8	#	239	237
gm. Krośniewice.....	61	32	398	393
miasto.....	7	3	7	6
obszar wiejski.....	54	29	391	387
gm. Krzyżanów.....	121	85	406	395
gm. Kutno.....	140	99	508	492
gm. Łanięta.....	21	10	178	175
gm. Nowe Ostrowy.....	8	5	198	195
gm. Oporów.....	36	21	374	356
gm. Strzelce.....	60	33	374	368
gm. Żychlin.....	63	25	331	317
miasto.....	6	3	22	20
obszar wiejski.....	57	22	309	297
powiat łaski.....	297	222	1052	1014
gm. Buczek.....	66	56	112	107
gm. Łask.....	77	56	188	175
miasto.....	5	3	6	5
obszar wiejski.....	72	53	182	170
gm. Sędziejowice.....	32	19	185	175
gm. Widawa.....	35	20	351	344
gm. Wodzierady.....	87	71	216	213
powiat łęczycki.....	2099	1176	3810	3672
m. Łęczycza.....	21	16	20	18
gm. Daszyna.....	108	62	418	413
gm. Góra Świętej Małgorzaty.....	633	287	623	581
gm. Grabów.....	116	68	768	747
gm. Łęczycza.....	453	270	746	725
gm. Piątek.....	613	382	583	559
gm. Świnice Warckie.....	45	20	260	249
gm. Witonia.....	110	71	392	380
powiat łódzki wschodni.....	377	242	871	817
gm. Andrespol.....	13	9	39	38
gm. Brójce.....	64	45	204	193
gm. Koluszki.....	57	29	159	151
miasto.....	9	6	12	11
obszar wiejski.....	48	23	147	140
gm. Nowosolna.....	42	33	53	46
gm. Rzgów.....	94	64	178	160
gm. Tuszyn.....	107	62	238	229
miasto.....	13	8	25	22
obszar wiejski.....	94	54	213	207

**TABL. 32/35/. LICZBA GOSPODARSTW ROLNYCH POSIADAJĄCYCH SAMOCHODY
I PRZYCZEPY (cd.)**

WYSZCZEGÓLNIENIE	Samochody ciężarowe		Przyczepy	
	razem	w tym do 2 ton ładowności	razem	w tym ciągnikowe
w tym GOSPODARSTWA INDYWIDUALNE (cd.)				
Podregion łódzki (cd.)				
powiat pabianicki.....	274	212	772	719
m. Konstantynów Łódzki.....	19	16	36	33
m. Pabianice.....	18	16	34	31
gm. Dłutów.....	28	18	100	91
gm. Dobroń.....	30	23	93	85
gm. Ksawerów.....	23	19	38	33
gm. Lutomiersk.....	96	77	213	198
gm. Pabianice.....	60	43	258	248
powiat poddębicki.....	621	448	2136	2071
gm. Dalików.....	107	83	236	228
gm. Pęczniew.....	55	35	264	262
gm. Poddębice.....	103	81	473	459
miasto.....	#	-	5	5
obszar wiejski.....	102	81	468	454
gm. Uniejów.....	43	14	427	415
miasto.....	13	3	53	46
obszar wiejski.....	30	11	374	369
gm. Wartkowice.....	110	73	377	365
gm. Zadzim.....	203	162	359	342
powiat sieradzki.....	1634	806	4303	4117
m. Sieradz.....	29	17	69	64
gm. Błaszki.....	470	238	823	777
miasto.....	#	#	#	#
obszar wiejski.....	469	237	821	775
gm. Brąszewice.....	30	7	134	131
gm. Brzeźnio.....	97	51	374	365
gm. Burzenin.....	46	31	223	218
gm. Goszczanów.....	62	33	572	564
gm. Klonowa.....	21	5	234	221
gm. Sieradz.....	75	36	243	221
gm. Warta.....	352	238	820	800
miasto.....	29	20	37	35
obszar wiejski.....	323	218	783	765
gm. Wróblew.....	397	121	478	436
gm. Złoczew.....	55	29	333	320
miasto.....	6	3	28	24
obszar wiejski.....	49	26	305	296
powiat wieluński.....	1068	598	2251	2076
gm. Biała.....	176	93	342	322
gm. Czarnozęby.....	166	84	332	314
gm. Konopnica.....	24	15	189	187
gm. Mokrsko.....	65	42	201	194
gm. Osjaków.....	27	19	121	114
gm. Ostrówek.....	46	31	163	157
gm. Pątnów.....	133	97	121	108
gm. Skomlin.....	30	11	167	155
gm. Wieluń.....	314	153	397	327
miasto.....	42	23	29	24
obszar wiejski.....	272	130	368	303
gm. Wierzchlas.....	87	53	218	198

**TABL. 32/35/. LICZBA GOSPODARSTW ROLNYCH POSIADAJĄCYCH SAMOCHODY
I PRZYCZEPY (cd.)**

WYSZCZEGÓLNIENIE	Samochody ciężarowe		Przyczepy	
	razem	w tym do 2 ton ładowności	razem	w tym ciągnikowe
w tym GOSPODARSTWA INDYWIDUALNE (cd.)				
Podregion łódzki (dok.)				
powiat wieruszowski.....	290	172	1401	1336
gm. Bolesławiec.....	18	11	177	166
gm. Czastary.....	59	36	189	186
gm. Galewice.....	24	17	132	120
gm. Lututów.....	50	24	176	166
gm. Łubnice.....	47	24	317	312
gm. Sokolniki.....	62	31	231	220
gm. Wieruszów.....	30	29	179	166
miasto.....	10	10	12	12
obszar wiejski.....	20	19	167	154
powiat zduńskowolski.....	128	91	730	698
m. Zduńska Wola.....	7	5	22	20
gm. Szadek.....	66	55	399	391
miasto.....	17	17	54	52
obszar wiejski.....	49	38	345	339
gm. Zapolice.....	18	10	111	109
gm. Zduńska Wola.....	37	21	198	178
powiat zgierski.....	1187	898	1870	1744
m. Głowno.....	70	54	57	45
m. Ozorków.....	34	29	21	18
m. Zgierz.....	24	14	39	35
gm. Aleksandrów Łódzki.....	73	46	175	155
miasto.....	10	8	18	14
obszar wiejski.....	63	38	157	141
gm. Głowno.....	244	223	438	425
gm. Ozorków.....	336	217	312	290
gm. Parzęczew.....	58	42	192	183
gm. Stryków.....	183	147	311	289
miasto.....	10	8	12	11
obszar wiejski.....	173	139	299	278
gm. Zgierz.....	165	126	325	304
Podregion piotrkowsko- skierniewicki.....	6093	3894	15265	14357
powiat bełchatowski.....	183	114	1002	920
m. Bełchatów.....	12	8	32	28
gm. Bełchatów.....	21	12	171	151
gm. Drużbice.....	29	20	196	193
gm. Kleszczów.....	6	#	92	92
gm. Kluki.....	17	9	36	31
gm. Rusiec.....	21	14	185	173
gm. Szczerców.....	33	17	119	110
gm. Zelów.....	44	33	171	142
miasto.....	4	#	14	12
obszar wiejski.....	40	31	157	130

**TABL. 32/35/. LICZBA GOSPODARSTW ROLNYCH POSIADAJĄCYCH SAMOCHODY
I PRZYCZEPY (cd.)**

WYSZCZEGÓLNIENIE	Samochody ciężarowe		Przyczepy	
	razem	w tym do 2 ton ładowności	razem	w tym ciągnikowe
w tym GOSPODARSTWA INDYWIDUALNE (cd.)				
Podregion piotrkowsko- skierniewicki (cd.)				
powiat łowicki.....	1330	982	3688	3591
m. Łowicz.....	25	16	35	27
gm. Bielawy.....	254	206	570	565
gm. Chańno.....	127	88	386	379
gm. Domaniewice.....	80	68	220	214
gm. Kiernozia.....	127	83	382	375
gm. Kocierzew Południowy.....	227	166	483	466
gm. Łowicz.....	194	148	440	430
gm. Łyszkowice.....	38	25	220	205
gm. Nieborów.....	118	99	191	181
gm. Zduny.....	140	83	761	749
powiat opoczyński.....	257	145	678	619
gm. Białaczów.....	23	16	62	59
gm. Drzewica.....	18	11	51	43
miasto.....	#	#	4	4
obszar wiejski.....	16	10	47	39
gm. Mniszków.....	35	14	113	105
gm. Opoczno.....	54	29	121	109
miasto.....	10	6	13	11
obszar wiejski.....	44	23	108	98
gm. Paradyż.....	30	22	109	106
gm. Poświętne.....	34	17	72	70
gm. Sławno.....	37	19	83	70
gm. Żarnów.....	26	17	67	57
powiat pajęczański.....	336	180	1310	1205
gm. Działoszyn.....	100	33	209	170
miasto.....	#	#	#	#
obszar wiejski.....	99	32	207	168
gm. Kiełczygłów.....	39	21	115	103
gm. Nowa Brzeźnica.....	33	24	138	136
gm. Pajęczno.....	54	33	218	206
miasto.....	12	6	27	24
obszar wiejski.....	42	27	191	182
gm. Rząśnia.....	28	18	129	121
gm. Siemkowice.....	42	30	135	127
gm. Strzelce Wielkie.....	29	12	242	237
gm. Sulmierzyce.....	11	9	124	105
powiat piotrkowski.....	695	453	2389	2268
gm. Aleksandrów.....	23	18	74	71
gm. Czarnocin.....	53	39	209	198
gm. Gorzkowice.....	29	13	141	127
gm. Grabica.....	184	115	375	357
gm. Łęki Szlacheckie.....	20	8	76	74
gm. Moszczenica.....	104	68	260	247
gm. Ręczno.....	16	13	71	68
gm. Rozprza.....	30	15	263	244
gm. Sulejów.....	79	58	200	189
miasto.....	11	6	23	21
obszar wiejski.....	68	52	177	168
gm. Wola Krzysztoporska.....	98	65	442	431
gm. Wolbórz.....	59	41	278	262
powiat radomszczański.....	517	281	1767	1668
m. Radomsko.....	37	24	59	49
gm. Dobryczyce.....	11	7	102	95
gm. Gidle.....	19	15	76	73

**TABL. 32/35/. LICZBA GOSPODARSTW ROLNYCH POSIADAJĄCYCH SAMOCHODY
I PRZYCZEPY (dok.)**

WYSZCZEGÓLNIENIE	Samochody ciężarowe		Przyczepy	
	razem	w tym do 2 ton ładowności	razem	w tym ciągnikowe
w tym GOSPODARSTWA INDYWIDUALNE (dok.)				
Podregion piotrkowsko- skierniewicki (dok.)				
powiat radomszczański (dok.)				
gm. Gomunice.....	5	4	30	27
gm. Kamieńsk.....	12	6	53	49
miasto.....	7	4	13	11
obszar wiejski.....	5	#	40	38
gm. Kobbie Wielkie.....	97	48	256	249
gm. Kodrąb.....	98	59	202	190
gm. Lgota Wielka.....	38	21	200	191
gm. Ładzice.....	23	4	87	82
gm. Masłowice.....	46	19	218	211
gm. Przedbórz.....	23	7	48	45
miasto.....	-	-	-	-
obszar wiejski.....	23	7	48	45
gm. Radomsko.....	50	27	102	92
gm. Wielgomłyny.....	32	20	219	211
gm. Żytno.....	26	20	115	104
powiat rawski.....	1555	900	1277	1122
m. Rawa Mazowiecka.....	14	8	29	22
gm. Biała Rawska.....	686	361	391	328
miasto.....	28	18	18	13
obszar wiejski.....	658	343	373	315
gm. Cielądz.....	191	139	130	119
gm. Rawa Mazowiecka.....	89	55	256	229
gm. Regnów.....	99	66	159	153
gm. Sadkowiec.....	476	271	312	271
powiat skierniewicki.....	528	343	1823	1750
gm. Bolimów.....	29	21	171	164
gm. Głuchów.....	81	42	414	405
gm. Godzianów.....	20	8	218	218
gm. Kowiesy.....	168	114	128	116
gm. Lipce Reymontowskie.....	30	18	148	140
gm. Maków.....	30	24	144	134
gm. Nowy Kawęczyn.....	74	52	227	220
gm. Skierniewice.....	67	52	200	180
gm. Słupia.....	29	12	173	173
powiat tomaszowski.....	581	413	1203	1098
m. Tomaszów Mazowiecki.....	17	12	21	16
gm. Będków.....	32	21	173	168
gm. Budziszewice.....	27	11	78	69
gm. Czerniewice.....	79	54	166	158
gm. Inowódz.....	16	9	34	28
gm. Lubochnia.....	24	15	82	61
gm. Rokiciny.....	53	36	180	169
gm. Rzeczyca.....	189	149	139	133
gm. Tomaszów Mazowiecki.....	56	41	140	114
gm. Ujazd.....	44	29	89	84
gm. Żelechlinek.....	44	36	101	98
powiat m. Piotrków Trybunalski.....	76	60	69	62
powiat m. Skierniewice.....	35	23	59	54
Podregion m. Łódź.....	180	145	255	225
powiat m. Łódź.....	180	145	255	225

TABL. 33/36/. SAMOCHODY I PRZYCZEPY W ROLNICTWIE

WYSZCZEGÓLNIENIE	Samochody ciężarowe		Przyczepy	
	razem	w tym do 2 ton ładowności	razem	w tym ciągnikowe
OGÓLEM				
OGÓLEM.....	18290	10343	52889	48439
Podregion łódzki	10424	5822	32095	29623
powiat brzeziński.....	413	250	1107	992
m. Brzeziny.....	45	28	46	27
gm. Brzeziny.....	101	61	239	215
gm. Dmosin.....	146	88	415	383
gm. Jeżów.....	33	12	207	182
gm. Rogów.....	88	61	200	185
powiat kutnowski.....	812	420	5578	5324
m. Kutno.....	57	31	128	111
gm. Bedlno.....	89	47	1056	1027
gm. Dąbrowice.....	18	2	348	336
gm. Krośniewice.....	73	38	612	589
miasto.....	8	3	12	10
obszar wiejski.....	65	35	600	579
gm. Krzyżanów.....	139	91	602	575
gm. Kutno.....	174	107	774	734
gm. Łanięta.....	25	10	259	239
gm. Nowe Ostrowy.....	23	6	266	253
gm. Oporów.....	40	21	537	504
gm. Strzelce.....	87	40	545	529
gm. Żychlin.....	87	27	451	427
miasto.....	9	4	26	23
obszar wiejski.....	78	23	425	404
powiat łaski.....	347	241	1378	1296
gm. Buczek.....	69	59	148	143
gm. Łask.....	93	62	244	212
miasto.....	11	6	9	7
obszar wiejski.....	82	56	235	205
gm. Sędziejowice.....	44	25	253	226
gm. Widawa.....	41	20	464	453
gm. Wodzierady.....	100	75	269	262
powiat łęczycki.....	2274	1203	5091	4679
m. Łęczyca.....	23	17	23	20
gm. Daszyna.....	120	64	569	551
gm. Góra Świętej Małgorzaty.....	686	291	861	732
gm. Grabów.....	120	68	1037	966
gm. Łęczyca.....	490	276	973	915
gm. Piątek.....	655	388	732	655
gm. Świnice Warckie.....	55	24	331	311
gm. Witonia.....	125	75	565	529
powiat łódzki wschodni.....	488	261	1190	1047
gm. Andrespol.....	15	9	58	54
gm. Brójce.....	73	47	251	229
gm. Koluszki.....	72	29	219	202
miasto.....	9	6	14	13
obszar wiejski.....	63	23	205	189
gm. Nowosolna.....	64	39	64	55
gm. Rzgów.....	139	70	258	201
gm. Tuszyn.....	125	67	340	306
miasto.....	16	8	29	25
obszar wiejski.....	109	59	311	281

TABL. 33/36/. SAMOCHODY I PRZYCZEPY W ROLNICTWIE (cd.)

WYSZCZEGÓLNIENIE	Samochody ciężarowe		Przyczepy	
	razem	w tym do 2 ton ładowności	razem	w tym ciągnikowe
OGÓLEM (cd.)				
Podregion łódzki (cd.)				
powiat pabianicki.....	356	239	1067	981
m. Konstantynów Łódzki.....	24	17	75	66
m. Pabianice.....	20	17	52	46
gm. Dłutów.....	39	19	126	114
gm. Dobroń.....	49	28	112	99
gm. Ksawerów.....	31	22	55	47
gm. Lutomiersk.....	114	82	295	273
gm. Pabianice.....	79	54	352	336
powiat poddębicki.....	698	476	2769	2612
gm. Dalików.....	120	89	318	289
gm. Pęczniew.....	62	38	342	333
gm. Poddębice.....	125	88	594	563
miasto.....	8	-	11	6
obszar wiejski.....	117	88	583	557
gm. Uniejów.....	49	15	557	530
miasto.....	15	3	65	54
obszar wiejski.....	34	12	492	476
gm. Wartkowice.....	120	75	463	441
gm. Zadzim.....	222	171	495	456
powiat sieradzki.....	1870	834	5723	5257
m. Sieradz.....	31	17	86	81
gm. Błaszki.....	522	245	1085	985
miasto.....	1	1	3	3
obszar wiejski.....	521	244	1082	982
gm. Brąszewice.....	39	7	172	162
gm. Brzeźnio.....	132	60	551	492
gm. Burzenin.....	57	32	265	258
gm. Goszczanów.....	75	33	830	805
gm. Klonowa.....	22	6	296	275
gm. Sieradz.....	83	37	293	261
gm. Warta.....	412	242	1081	1007
miasto.....	32	20	53	49
obszar wiejski.....	380	222	1028	958
gm. Wróblew.....	438	126	658	552
gm. Złoczew.....	59	29	406	379
miasto.....	6	3	36	31
obszar wiejski.....	53	26	370	348
powiat wieluński.....	1252	645	2861	2547
gm. Biała.....	202	100	430	396
gm. Czarnożyły.....	183	91	426	382
gm. Konopnica.....	28	15	241	225
gm. Mokrsko.....	98	49	273	251
gm. Osjaków.....	35	21	150	141
gm. Ostrówek.....	49	32	196	186
gm. Pątnów.....	147	102	145	126
gm. Skomlin.....	35	11	235	216
gm. Wieluń.....	372	169	503	398
miasto.....	52	26	36	30
obszar wiejski.....	320	143	467	368
gm. Wierzchlas.....	103	55	262	226

TABL. 33/36/. SAMOCHODY I PRZYCZEPY W ROLNICTWIE (cd.)

WYSZCZEGÓLNIENIE	Samochody ciężarowe		Przyczepy	
	razem	w tym do 2 ton ładowności	razem	w tym ciągnikowe
OGÓLEM (cd.)				
Podregion łódzki (dok.)				
powiat wieruszowski.....	382	193	1911	1762
gm. Bolesławiec.....	22	12	245	224
gm. Czastary.....	74	42	251	231
gm. Galewice.....	26	17	168	150
gm. Lututów.....	60	25	240	221
gm. Lubnice.....	72	28	448	426
gm. Sokolniki.....	82	35	316	290
gm. Wieruszów.....	46	34	243	220
miasto.....	10	10	18	17
obszar wiejski.....	36	24	225	203
powiat zduńskowski.....	172	112	974	922
m. Zduńska Wola.....	14	7	28	26
gm. Szadek.....	81	64	552	540
miasto.....	20	20	82	80
obszar wiejski.....	61	44	470	460
gm. Zapolice.....	30	14	138	128
gm. Zduńska Wola.....	47	27	256	228
powiat zgierski.....	1360	948	2446	2204
m. Głowno.....	78	56	70	56
m. Ozorków.....	34	29	24	20
m. Zgierz.....	35	20	60	53
gm. Aleksandrów Łódzki.....	88	50	232	200
miasto.....	10	8	20	15
obszar wiejski.....	78	42	212	185
gm. Głowno.....	281	234	591	571
gm. Ozorków.....	377	226	369	337
gm. Parzęczew.....	63	43	258	234
gm. Stryków.....	216	151	396	358
miasto.....	11	8	14	13
obszar wiejski.....	205	143	382	345
gm. Zgierz.....	188	139	446	375
Podregion piotrkowsko- skierniewicki.....	7631	4350	20428	18500
powiat bełchatowski.....	254	134	1243	1117
m. Bełchatów.....	14	10	43	39
gm. Bełchatów.....	41	14	203	170
gm. Drużbice.....	43	21	250	246
gm. Kleszczów.....	6	1	127	119
gm. Kluki.....	20	10	39	34
gm. Rusiec.....	27	16	208	191
gm. Szczerców.....	45	21	143	131
gm. Zelów.....	58	41	230	187
miasto.....	5	2	16	14
obszar wiejski.....	53	39	214	173

TABL. 33/36/. SAMOCHODY I PRZYCZEPY W ROLNICTWIE (cd.)

WYSZCZEGÓLNIENIE	Samochody ciężarowe		Przyczepy	
	razem	w tym do 2 ton ładowności	razem	w tym ciągnikowe
OGÓLEM (cd.)				
Podregion piotrkowsko- skierniewicki (cd.)				
powiat łowicki.....	1627	1041	5311	4856
m. Łowicz.....	32	17	46	35
gm. Bielawy.....	282	223	827	799
gm. Chąsno.....	139	91	535	515
gm. Domaniewice.....	95	76	277	252
gm. Kiernozia.....	141	87	530	509
gm. Kocierzew Południowy.....	246	171	640	605
gm. Łowicz.....	229	154	572	536
gm. Łyszkowice.....	46	30	274	250
gm. Nieborów.....	150	106	237	208
gm. Zduny.....	267	86	1373	1147
powiat opoczyński.....	423	257	862	737
gm. Białaczów.....	28	18	92	85
gm. Drzewica.....	30	13	58	47
miasto.....	2	1	4	4
obszar wiejski.....	28	12	54	43
gm. Mniszków.....	138	113	153	121
gm. Opoczno.....	76	33	163	137
miasto.....	19	9	19	16
obszar wiejski.....	57	24	144	121
gm. Paradyż.....	37	23	129	121
gm. Poświętne.....	34	17	82	76
gm. Sławno.....	49	21	108	86
gm. Żarnów.....	31	19	77	64
powiat pajęczański.....	449	208	1629	1498
gm. Działoszyn.....	143	36	257	209
miasto.....	2	1	3	3
obszar wiejski.....	141	35	254	206
gm. Kielczygłów.....	59	24	135	118
gm. Nowa Brzeźnica.....	37	26	187	183
gm. Pajęczno.....	72	40	267	252
miasto.....	19	9	35	32
obszar wiejski.....	53	31	232	220
gm. Rząśnia.....	42	26	154	144
gm. Siemkowice.....	45	30	147	137
gm. Strzelce Wielkie.....	33	15	301	294
gm. Sulmierzyce.....	18	11	181	161
powiat piotrkowski.....	843	499	3055	2811
gm. Aleksandrów.....	31	21	85	78
gm. Czarnocin.....	64	43	264	245
gm. Gorzkowice.....	42	14	167	151
gm. Grabica.....	214	126	506	451
gm. Łęki Szlacheckie.....	23	8	95	88
gm. Moszczenica.....	129	76	349	317
gm. Ręczno.....	25	18	88	83
gm. Rozprza.....	35	16	337	310
gm. Sulejów.....	93	64	261	246
miasto.....	12	7	28	24
obszar wiejski.....	81	57	233	222
gm. Wola Krzysztoporska.....	120	69	561	534
gm. Wolbórz.....	67	44	342	308
powiat radomszczański.....	698	343	2498	2313
m. Radomsko.....	58	35	100	87
gm. Dobryczyce.....	14	10	141	131
gm. Gidle.....	22	18	96	92

TABL. 33/36/. SAMOCHODY I PRZYCZEPY W ROLNICTWIE (cd.)

WYSZCZEGÓLNIENIE	Samochody ciężarowe		Przyczepy	
	razem	w tym do 2 ton ładowności	razem	w tym ciągnikowe
OGÓLEM (dok.)				
Podregion piotrkowsko- skierniewicki (dok.)				
powiat radomszczański (dok.)	698	343	2498	2313
gm. Gomunice.....	9	5	37	30
gm. Kamieńsk.....	18	6	72	64
miasto.....	8	4	17	13
obszar wiejski.....	10	2	55	51
gm. Kobbie Wielkie.....	129	56	398	383
gm. Kodrąb.....	130	76	291	269
gm. Łgota Wielka.....	73	30	261	237
gm. Ładzice.....	27	6	131	122
gm. Masłowice.....	53	19	312	298
gm. Przedbórz.....	25	7	63	56
miasto.....	-	-	-	-
obszar wiejski.....	25	7	63	56
gm. Radomsko.....	66	33	149	126
gm. Wielgomłyny.....	44	22	304	289
gm. Żytno.....	30	20	143	129
powiat rawski.....	1839	939	1673	1385
m. Rawa Mazowiecka.....	30	17	51	43
gm. Biała Rawska.....	855	378	487	388
miasto.....	41	21	25	15
obszar wiejski.....	814	357	462	373
gm. Cielądz.....	212	143	175	152
gm. Rawa Mazowiecka.....	108	58	361	287
gm. Regnów.....	108	66	219	202
gm. Sadkowice.....	526	277	380	313
powiat skierniewicki.....	652	377	2418	2259
gm. Bolimów.....	44	30	227	213
gm. Głuchów.....	101	43	567	542
gm. Godzianów.....	21	8	277	276
gm. Kowiesy.....	183	117	157	134
gm. Lipce Reymontowskie.....	45	18	214	190
gm. Maków.....	37	27	176	158
gm. Nowy Kawęczyn.....	94	63	307	288
gm. Skierniewice.....	88	58	277	243
gm. Słupia.....	39	13	216	215
powiat tomaszowski.....	719	461	1555	1360
m. Tomaszów Mazowiecki.....	32	16	29	17
gm. Będków.....	38	21	217	204
gm. Budziszewice.....	34	11	98	82
gm. Czerniewice.....	85	56	238	218
gm. Inowłódz.....	22	12	45	37
gm. Lubochnia.....	31	15	99	70
gm. Rokiciny.....	65	39	248	225
gm. Rzeczycza.....	206	156	168	152
gm. Tomaszów Mazowiecki.....	86	56	165	127
gm. Ujazd.....	63	35	123	109
gm. Żelechlinek.....	57	44	125	119
powiat m. Piotrków Trybunalski.....	83	62	94	84
powiat m. Skierniewice.....	44	29	90	80
Podregion m. Łódź.....	235	171	366	316
powiat m. Łódź.....	235	171	366	316

TABL. 33/36/. SAMOCHODY I PRZYCZEPY W ROLNICTWIE (cd.)

WYSZCZEGÓLNIENIE	Samochody ciężarowe		Przyczepy	
	razem	w tym do 2 ton ładowności	razem	w tym ciągnikowe
w tym GOSPODARSTWA INDYWIDUALNE				
OGÓLEM.....	18090	10251	52110	47724
Podregion łódzki	10352	5788	31761	29313
powiat brzeziński.....	412	249	1103	988
m. Brzeziny.....	44	27	44	25
gm. Brzeziny.....	101	61	239	215
gm. Dmosin.....	146	88	415	383
gm. Jeżów.....	33	12	205	180
gm. Rogów.....	88	61	200	185
powiat kutnowski.....	781	409	5467	5231
m. Kutno.....	57	31	128	111
gm. Bedlno.....	89	47	1056	1027
gm. Dąbrowice.....	18	2	347	335
gm. Krośniewice.....	70	36	590	568
miasto.....	8	3	12	10
obszar wiejski.....	62	33	578	558
gm. Krzyżanów.....	135	88	584	563
gm. Kutno.....	169	107	749	709
gm. Łanięta.....	25	10	258	238
gm. Nowe Ostrowy.....	12	5	254	249
gm. Oporów.....	40	21	534	501
gm. Strzelce.....	79	35	516	503
gm. Żychlin.....	87	27	451	427
miasto.....	9	4	26	23
obszar wiejski.....	78	23	425	404
powiat łaski.....	344	240	1356	1274
gm. Buczek.....	69	59	148	143
gm. Łask.....	92	62	238	206
miasto.....	11	6	9	7
obszar wiejski.....	81	56	229	199
gm. Sędziejowice.....	42	24	237	210
gm. Widawa.....	41	20	464	453
gm. Wodzierady.....	100	75	269	262
powiat łęczycki.....	2269	1201	5074	4663
m. Łęczyca.....	23	17	23	20
gm. Daszyna.....	120	64	569	551
gm. Góra Świętej Małgorzaty.....	684	290	861	732
gm. Grabów.....	120	68	1037	966
gm. Łęczyca.....	490	276	961	903
gm. Piątek.....	655	388	732	655
gm. Świnice Warckie.....	52	23	326	307
gm. Witonia.....	125	75	565	529
powiat łódzki wschodni.....	486	260	1181	1039
gm. Andrespol.....	15	9	58	54
gm. Brójce.....	73	47	251	229
gm. Koluszki.....	72	29	218	201
miasto.....	9	6	14	13
obszar wiejski.....	63	23	204	188
gm. Nowosolna.....	64	39	64	55
gm. Rzgów.....	137	69	250	194
gm. Tuszyn.....	125	67	340	306
miasto.....	16	8	29	25
obszar wiejski.....	109	59	311	281

TABL. 33/36/. SAMOCHODY I PRZYCZEPY W ROLNICTWIE (cd.)

WYSZCZEGÓLNIENIE	Samochody ciężarowe		Przyczepy	
	razem	w tym do 2 ton ładowności	razem	w tym ciągnikowe
w tym GOSPODARSTWA INDYWIDUALNE (cd.)				
Podregion łódzki (cd.)				
powiat pabianicki.....	353	238	1043	957
m. Konstantynów Łódzki.....	22	17	61	52
m. Pabianice.....	20	17	52	46
gm. Dłutów.....	39	19	126	114
gm. Dobroń.....	49	28	112	99
gm. Ksawerów.....	31	22	51	43
gm. Lutomiersk.....	114	82	291	269
gm. Pabianice.....	78	53	350	334
powiat poddębicki.....	697	476	2761	2604
gm. Dalików.....	120	89	318	289
gm. Pęczniew.....	62	38	342	333
gm. Poddębice.....	124	88	586	555
miasto.....	8	-	11	6
obszar wiejski.....	116	88	575	549
gm. Uniejów.....	49	15	557	530
miasto.....	15	3	65	54
obszar wiejski.....	34	12	492	476
gm. Wartkowice.....	120	75	463	441
gm. Zadzim.....	222	171	495	456
powiat sieradzki.....	1864	832	5677	5213
m. Sieradz.....	31	17	86	81
gm. Błaszki.....	520	244	1074	975
miasto.....	1	1	3	3
obszar wiejski.....	519	243	1071	972
gm. Brąszewice.....	39	7	171	161
gm. Brzeźnio.....	131	59	533	474
gm. Burzenin.....	57	32	264	257
gm. Goszczanów.....	75	33	830	805
gm. Klonowa.....	22	6	296	275
gm. Sieradz.....	83	37	292	260
gm. Warta.....	411	242	1074	1001
miasto.....	32	20	53	49
obszar wiejski.....	379	222	1021	952
gm. Wróblew.....	436	126	651	545
gm. Złoczew.....	59	29	406	379
miasto.....	6	3	36	31
obszar wiejski.....	53	26	370	348
powiat wieluński.....	1249	642	2843	2529
gm. Biała.....	202	100	430	396
gm. Czarnożyły.....	183	91	426	382
gm. Konopnica.....	28	15	241	225
gm. Mokrsko.....	96	47	269	247
gm. Osjaków.....	35	21	150	141
gm. Ostrówek.....	49	32	194	184
gm. Pątnów.....	147	102	145	126
gm. Skomlin.....	35	11	231	212
gm. Wieluń.....	371	168	495	390
miasto.....	52	26	36	30
obszar wiejski.....	319	142	459	360
gm. Wierzchlas.....	103	55	262	226

TABL. 33/36/. SAMOCHODY I PRZYCZEPY W ROLNICTWIE (cd.)

WYSZCZEGÓLNIENIE	Samochody ciężarowe		Przyczepy	
	razem	w tym do 2 ton ładowności	razem	w tym ciągnikowe
w tym GOSPODARSTWA INDYWIDUALNE (cd.)				
Podregion łódzki (dok.)				
powiat wieruszowski.....	378	190	1897	1749
gm. Bolesławiec.....	22	12	245	224
gm. Czastary.....	74	42	251	231
gm. Galewice.....	26	17	168	150
gm. Lututów.....	59	24	234	215
gm. Lubnice.....	70	27	444	423
gm. Sokolniki.....	81	34	312	286
gm. Wieruszów.....	46	34	243	220
miasto.....	10	10	18	17
obszar wiejski.....	36	24	225	203
powiat zduńskowolski.....	167	109	958	906
m. Zduńska Wola.....	13	6	28	26
gm. Szadek.....	77	62	543	531
miasto.....	20	20	82	80
obszar wiejski.....	57	42	461	451
gm. Zapolice.....	30	14	138	128
gm. Zduńska Wola.....	47	27	249	221
powiat zgierski.....	1352	942	2401	2160
m. Głowno.....	78	56	67	53
m. Ozorków.....	34	29	24	20
m. Zgierz.....	35	20	60	53
gm. Aleksandrów Łódzki.....	88	50	232	200
miasto.....	10	8	20	15
obszar wiejski.....	78	42	212	185
gm. Głowno.....	279	232	584	564
gm. Ozorków.....	377	226	369	337
gm. Parzęczew.....	63	43	252	228
gm. Stryków.....	216	151	385	347
miasto.....	11	8	14	13
obszar wiejski.....	205	143	371	334
gm. Zgierz.....	182	135	428	358
Podregion piotrkowsko- skierniewicki.....	7521	4299	20002	18114
powiat bełchatowski.....	247	133	1216	1094
m. Bełchatów.....	13	9	41	37
gm. Bełchatów.....	35	14	195	165
gm. Drużbice.....	43	21	250	246
gm. Kleszczów.....	6	1	113	106
gm. Kluki.....	20	10	39	34
gm. Rusiec.....	27	16	208	191
gm. Szczerców.....	45	21	143	131
gm. Zelów.....	58	41	227	184
miasto.....	5	2	16	14
obszar wiejski.....	53	39	211	170

TABL. 33/36/. SAMOCHODY I PRZYCZEPY W ROLNICTWIE (cd.)

WYSZCZEGÓLNIENIE	Samochody ciężarowe		Przyczepy	
	razem	w tym do 2 ton ładowności	razem	w tym ciągnikowe
w tym GOSPODARSTWA INDYWIDUALNE (cd.)				
Podregion piotrkowsko- skierniewicki (cd.)				
powiat łowicki.....	1598	1026	5179	4734
m. Łowicz.....	32	17	42	31
gm. Bielawy.....	267	213	754	732
gm. Chąsno.....	136	91	524	505
gm. Domaniewice.....	93	76	273	250
gm. Kiernozia.....	141	87	526	505
gm. Kocierzew Południowy.....	245	170	632	597
gm. Łowicz.....	229	154	572	536
gm. Łyszkowice.....	43	28	265	242
gm. Nieborów.....	150	106	237	208
gm. Zduny.....	262	84	1354	1128
powiat opoczyński.....	422	256	861	736
gm. Białaczów.....	28	18	92	85
gm. Drzewica.....	30	13	58	47
miasto.....	2	1	4	4
obszar wiejski.....	28	12	54	43
gm. Mniszków.....	138	113	153	121
gm. Opoczno.....	75	32	162	136
miasto.....	18	8	18	15
obszar wiejski.....	57	24	144	121
gm. Paradyż.....	37	23	129	121
gm. Poświętne.....	34	17	82	76
gm. Sławno.....	49	21	108	86
gm. Żarnów.....	31	19	77	64
powiat pajęczański.....	438	203	1579	1448
gm. Działoszyn.....	143	36	257	209
miasto.....	2	1	3	3
obszar wiejski.....	141	35	254	206
gm. Kielczygłów.....	59	24	135	118
gm. Nowa Brzeźnica.....	37	26	187	183
gm. Pajęczno.....	71	40	262	247
miasto.....	18	9	30	27
obszar wiejski.....	53	31	232	220
gm. Rząśnia.....	42	26	150	140
gm. Siemkowice.....	45	30	147	137
gm. Strzelce Wielkie.....	29	12	293	286
gm. Sulmierzyce.....	12	9	148	128
powiat piotrkowski.....	837	497	3024	2789
gm. Aleksandrów.....	31	21	85	78
gm. Czarnocin.....	63	43	258	241
gm. Gorzkowice.....	42	14	167	151
gm. Grabica.....	214	126	506	451
gm. Łęki Szlacheckie.....	23	8	95	88
gm. Moszczenica.....	128	75	345	314
gm. Ręczno.....	25	18	88	83
gm. Rozprza.....	35	16	327	303
gm. Sulejów.....	93	64	261	246
miasto.....	12	7	28	24
obszar wiejski.....	81	57	233	222
gm. Wola Krzysztoporska.....	120	69	555	528
gm. Wolbórz.....	63	43	337	306
powiat radomszczański.....	688	337	2434	2253
m. Radomsko.....	52	31	82	70
gm. Dobryczyce.....	14	10	127	117
gm. Gidle.....	22	18	94	90

TABL. 33/36/. SAMOCHODY I PRZYCZEPY W ROLNICTWIE (dok.)

WYSZCZEGÓLNIENIE	Samochody ciężarowe		Przyczepy	
	razem	w tym do 2 ton ładowności	razem	w tym ciągnikowe
w tym GOSPODARSTWA INDYWIDUALNE (dok.)				
Podregion piotrkowsko- skierniewicki (dok.)				
powiat radomszczański (dok.)				
gm. Gomunice.....	9	5	37	30
gm. Kamieńsk.....	18	6	72	64
miasto.....	8	4	17	13
obszar wiejski.....	10	2	55	51
gm. Kobbie Wielkie.....	129	56	390	375
gm. Kodrąb.....	129	75	287	265
gm. Łgota Wielka.....	73	30	261	237
gm. Ładzice.....	27	6	128	119
gm. Masłowice.....	53	19	312	298
gm. Przedbórz.....	25	7	63	56
miasto.....	-	-	-	-
obszar wiejski.....	25	7	63	56
gm. Radomsko.....	66	33	143	122
gm. Wielgomłyny.....	41	21	297	283
gm. Żytno.....	30	20	141	127
powiat rawski.....	1829	934	1644	1358
m. Rawa Mazowiecka.....	25	14	37	29
gm. Biała Rawska.....	855	378	487	388
miasto.....	41	21	25	15
obszar wiejski.....	814	357	462	373
gm. Cielądz.....	210	143	171	149
gm. Rawa Mazowiecka.....	105	56	350	277
gm. Regnów.....	108	66	219	202
gm. Sadkowice.....	526	277	380	313
powiat skierniewicki.....	629	366	2361	2207
gm. Bolimów.....	35	27	218	206
gm. Głuchów.....	98	42	558	533
gm. Godzianów.....	21	8	277	276
gm. Kowiesy.....	183	117	157	134
gm. Lipce Reymontowskie.....	45	18	208	184
gm. Maków.....	37	27	172	154
gm. Nowy Kawęczyn.....	88	58	291	274
gm. Skierniewice.....	83	56	264	231
gm. Słupia.....	39	13	216	215
powiat tomaszowski.....	710	459	1533	1343
m. Tomaszów Mazowiecki.....	32	16	29	17
gm. Będków.....	38	21	217	204
gm. Budziszewice.....	34	11	98	82
gm. Czerniewice.....	85	56	238	218
gm. Inowłódz.....	20	11	42	34
gm. Lubochnia.....	31	15	99	70
gm. Rokiciny.....	62	39	239	218
gm. Rzeczycza.....	202	155	162	149
gm. Tomaszów Mazowiecki.....	86	56	165	127
gm. Ujazd.....	63	35	123	109
gm. Żelechlinek.....	57	44	121	115
powiat m. Piotrków Trybunalski.....	83	62	94	84
powiat m. Skierniewice.....	40	26	77	68
Podregion m. Łódź.....	217	164	347	297
powiat m. Łódź.....	217	164	347	297



TABL. 34/37/. LICZBA GOSPODARSTW ROLNYCH POSIADAJĄCYCH MASZyny

Lp.	WYSZCZEGÓLNIENIE	Kombajny			Silosokombajny		Rozsiewacze nawozów i wapna	Rozrzutniki obornika	Kosiarki ciągnikowe
		zbożowe	ziemniaczane	buraczane	samobieżne	pozoształte			
									OGÓ
1	OGÓLEM.....	7821	13274	1300	247	586	54199	55065	45986
2	Podregion łódzki.....	3926	8419	1190	147	332	30274	26648	21991
3	powiat brzeziński.....	221	361	3	6	8	1417	1403	864
4	m. Brzeziny.....	9	8	-	-	-	52	59	38
5	gm. Brzeziny.....	60	97	#	#	#	398	427	256
6	gm. Dmosin.....	57	122	#	#	5	446	415	230
7	gm. Jeżów.....	56	97	-	#	-	252	280	167
8	gm. Rogów.....	39	37	-	3	#	269	222	173
9	powiat kutnowski.....	577	721	475	21	55	3531	2209	2349
10	m. Kutno.....	12	4	#	-	#	76	27	43
11	gm. Bedlno.....	138	278	75	10	5	653	435	529
12	gm. Dąbrowice.....	42	32	74	#	#	204	143	131
13	gm. Krośniewice.....	55	51	77	4	8	385	255	265
14	miasto.....	#	-	#	-	-	8	#	#
15	obszar wiejski.....	53	51	76	4	8	377	254	264
16	gm. Krzyżanów.....	58	86	61	#	5	388	280	278
17	gm. Kutno.....	49	49	47	#	9	446	234	258
18	gm. Łanięta.....	24	11	17	-	3	174	110	99
19	gm. Nowe Ostrowy.....	29	15	31	-	3	186	100	97
20	gm. Oporów.....	58	62	45	#	7	339	215	235
21	gm. Strzelce.....	65	44	10	#	6	366	189	215
22	gm. Żychlin.....	47	89	37	#	6	314	221	199
23	miasto.....	#	#	-	-	-	15	9	7
24	obszar wiejski.....	46	88	37	#	6	299	212	192
25	powiat łaski.....	204	209	22	7	23	1652	1558	1358
26	gm. Buczek.....	30	4	-	-	#	234	195	196
27	gm. Łask.....	41	52	-	-	6	354	370	310
28	miasto.....	#	#	-	-	-	8	6	3
29	obszar wiejski.....	40	51	-	-	6	346	364	307
30	gm. Sędziejowice.....	26	#	-	-	5	287	249	207
31	gm. Widawa.....	60	33	21	7	8	456	438	415
32	gm. Wodzierady.....	47	118	#	-	3	321	306	230
33	powiat łęczycki.....	365	1174	415	14	50	3876	2886	2951
34	m. Łęczyca.....	-	#	#	-	-	23	11	15
35	gm. Daszyna.....	38	98	67	#	#	402	172	239
36	gm. Góra Świętej Małgorzaty.....	31	261	25	#	4	635	589	514
37	gm. Grabów.....	100	181	122	5	20	707	358	579
38	gm. Łęczyca.....	67	225	104	#	10	817	663	616
39	gm. Piątek.....	49	171	13	5	4	631	593	516
40	gm. Świnice Warckie.....	41	78	6	#	6	286	269	240
41	gm. Witonia.....	39	158	77	-	4	375	231	232

I URZĄDZENIA ROLNICZE

Ładowacze chwytakowe	Kopaczki do ziemniaków	Sadzarki do ziemniaków	Przyczepy zbierające	Prasy zbierające	Opryskiwacze ciągnikowe		Dojarki		Schładzarki do mleka		Agregaty uprawowe	Lp.
					polowe	sadownicze	bańkowe	rurociągowe	konwio-we	zbiornikowe		

LEM

17528	37400	46364	8207	10972	48145	4545	30887	594	24188	8001	29243	1
10128	19253	24955	4264	5790	26299	1404	18722	349	11938	4133	19090	2
328	936	1196	52	247	1175	221	499	9	507	87	520	3
9	44	47	#	10	50	3	13	-	10	#	30	4
74	309	340	15	70	320	11	196	4	161	29	101	5
128	222	343	13	83	379	109	120	3	93	30	172	6
62	188	269	15	48	204	4	100	#	175	14	114	7
55	173	197	8	36	222	94	70	#	68	12	103	8
1477	1690	1804	488	624	3451	149	2400	41	1570	774	2965	9
19	33	19	4	4	77	15	18	-	15	4	67	10
335	351	414	169	190	657	25	447	15	237	210	538	11
102	86	132	10	39	192	7	188	-	116	61	154	12
174	181	187	31	54	393	12	326	8	227	89	361	13
#	3	#	-	-	8	-	#	-	-	#	6	14
172	178	186	31	54	385	12	325	8	227	88	355	15
166	165	187	109	59	370	8	302	#	216	81	353	16
146	198	180	31	56	448	30	210	#	142	59	414	17
49	83	82	26	19	162	#	124	#	85	27	124	18
70	57	86	17	29	163	#	160	3	115	33	141	19
145	186	183	30	57	317	6	226	#	178	67	259	20
134	201	116	23	51	348	35	181	3	133	37	308	21
137	149	218	38	66	324	9	218	4	106	106	246	22
7	6	8	-	3	16	#	4	-	#	#	18	23
130	143	210	38	63	308	8	214	4	104	105	228	24
526	1047	1114	180	350	1155	59	1293	22	781	277	664	25
70	156	141	43	45	157	3	181	5	109	43	57	26
100	250	269	27	76	272	25	245	3	160	38	148	27
#	#	5	#	3	6	3	3	-	#	-	#	28
98	249	264	26	73	266	22	242	3	158	38	146	29
68	151	147	15	44	215	3	171	4	131	22	90	30
188	286	315	66	109	293	15	436	7	182	141	271	31
100	204	242	29	76	218	13	260	3	199	33	98	32
1527	2236	2596	894	672	4081	133	2718	44	1840	741	3600	33
#	10	13	#	#	28	-	4	-	#	-	19	34
116	206	200	21	43	454	8	309	-	212	68	356	35
269	447	466	313	95	672	15	287	5	158	17	514	36
228	390	391	38	128	748	38	551	21	419	217	705	37
338	475	613	221	133	870	35	650	6	477	149	756	38
296	355	424	149	132	661	12	417	4	263	103	610	39
100	130	230	88	84	260	15	222	4	126	110	258	40
179	223	259	62	55	388	10	278	4	183	77	382	41



TABL. 34/37/. LICZBA GOSPODARSTW ROLNYCH POSIADAJĄCYCH MASZyny

Lp.	WYSZCZEGÓLNIENIE	Kombajny			Silosokombajny		Rozsiewacze nawozów i wapna	Rozrzutniki obornika	Kosiarki ciągnikowe
		zbożowe	ziemniaczane	buraczane	samobieżne	pozos-tałe			
OGÓ									
	Podregion łódzki (cd.)								
42	powiat łódzki wschodni.....	248	130	#	11	16	1360	1445	1044
43	gm. Andrespol.....	11	3	-	-	#	41	42	39
44	gm. Brójce.....	46	26	-	3	6	311	360	291
45	gm. Koluszki.....	65	55	-	3	#	278	277	172
46	miasto.....	5	#	-	-	-	15	19	7
47	obszar wiejski.....	60	53	-	3	#	263	258	165
48	gm. Nowosolna.....	14	21	-	#	#	127	127	54
49	gm. Rzgów.....	36	6	-	#	-	237	206	181
50	gm. Tuszyn.....	76	19	#	3	7	366	433	307
51	miasto.....	4	-	-	-	#	33	44	35
52	obszar wiejski.....	72	19	#	3	6	333	389	272
53	powiat pabianicki.....	160	105	#	11	10	1048	1083	1021
54	m. Konstantynów Łódzki.....	6	#	-	#	-	31	24	29
55	m. Pabianice.....	7	4	-	-	-	39	31	29
56	gm. Dłutów.....	30	8	-	-	-	216	243	229
57	gm. Dobroń.....	17	13	-	3	4	188	187	237
58	gm. Ksawerów.....	3	-	-	-	-	26	24	25
59	gm. Lutomiersk.....	53	47	#	4	3	304	358	261
60	gm. Pabianice.....	44	31	-	3	3	244	216	211
61	powiat poddębicki.....	403	1080	56	15	42	2909	3023	2427
62	gm. Dalików.....	48	128	-	#	18	395	366	322
63	gm. Pęczniew.....	63	136	#	#	4	352	375	315
64	gm. Poddębice.....	76	220	16	#	-	637	749	616
65	miasto.....	#	-	-	-	-	3	3	4
66	obszar wiejski.....	75	220	16	#	-	634	746	612
67	gm. Uniejów.....	69	145	23	#	7	419	429	311
68	miasto.....	#	4	#	-	-	46	35	19
69	obszar wiejski.....	67	141	21	#	7	373	394	292
70	gm. Wartkowice.....	74	217	11	7	11	523	546	481
71	gm. Zadzim.....	73	234	4	3	#	583	558	382
72	powiat sieradzki.....	700	2541	143	29	46	5812	5370	4060
73	m. Sieradz.....	20	37	-	-	#	144	178	137
74	gm. Błaszki.....	151	571	18	#	7	1065	924	528
75	miasto.....	-	#	-	-	-	#	3	#
76	obszar wiejski.....	151	570	18	#	7	1063	921	527
77	gm. Brąszewice.....	34	91	-	#	6	296	387	381
78	gm. Brzeźnio.....	52	201	8	4	3	496	407	327
79	gm. Burzenin.....	35	60	#	5	5	368	377	273
80	gm. Goszczanów.....	115	191	66	5	4	589	591	499
81	gm. Klonowa.....	43	82	#	3	5	327	311	297
82	gm. Sieradz.....	44	202	#	5	#	456	529	417
83	gm. Warta.....	98	445	38	#	9	928	792	605
84	miasto.....	3	11	#	-	-	34	12	8
85	obszar wiejski.....	95	434	37	#	9	894	780	597
86	gm. Wróblew.....	50	533	-	#	-	703	493	274
87	gm. Złoczew.....	58	128	10	-	5	440	381	322
88	miasto.....	3	7	#	-	#	45	30	32
89	obszar wiejski.....	55	121	8	-	4	395	351	290

I URZĄDZENIA ROLNICZE (cd.)

Ładowacze chwyta- kowe	Kopacz- ki do ziemni- ków	Sadzarki do ziemni- ków	Przy- czepy zbiera- jące	Prasy zbiera- jące	Opryskiwacze ciągnikowe		Dojarki		Schładzarki do mleka		Agregaty uprawo- we	Lp.
					polowe	sadow- nicze	bańko- we	rurocią- gowe	konwio- we	zbiorni- kowe		

LEM (cd.)

478	972	1028	169	339	1059	46	735	11	667	159	410	42
10	28	26	6	9	30	-	13	-	22	#	7	43
147	281	310	109	68	257	10	272	#	216	66	56	44
69	160	196	21	62	203	9	61	4	64	24	95	45
4	7	9	#	4	13	3	3	-	3	#	3	46
65	153	187	20	58	190	6	58	4	61	22	92	47
21	99	96	4	23	80	3	32	#	37	15	37	48
81	148	112	11	50	169	3	142	#	112	17	100	49
150	256	288	18	127	320	21	215	3	216	36	115	50
9	28	27	#	7	35	5	19	-	17	3	19	51
141	228	261	16	120	285	16	196	3	199	33	96	52
444	706	654	261	284	781	44	931	16	731	211	469	53
11	23	15	4	8	36	7	13	#	7	#	13	54
19	17	15	7	9	35	#	19	-	14	#	17	55
76	158	147	47	51	135	4	178	#	180	39	39	56
68	112	77	104	45	72	7	212	5	141	56	101	57
11	16	13	3	3	16	#	11	#	7	-	11	58
154	240	263	80	92	291	13	306	6	223	93	153	59
105	140	124	16	76	196	10	192	#	159	20	135	60
959	1801	2745	852	714	2403	96	2272	31	1639	649	1501	61
150	216	304	115	102	285	6	339	#	266	102	153	62
112	266	377	99	93	316	3	249	4	167	34	161	63
220	420	639	290	132	521	10	549	7	450	141	255	64
3	4	#	#	#	#	-	#	-	#	-	3	65
217	416	638	288	130	520	10	548	7	449	141	252	66
127	202	379	83	97	367	9	261	4	114	106	290	67
7	16	25	5	7	37	#	13	#	4	4	27	68
120	186	354	78	90	330	7	248	3	110	102	263	69
178	274	516	144	170	459	4	483	7	374	185	266	70
172	423	530	121	120	455	64	391	7	268	81	376	71
1898	3603	5742	679	984	4965	170	3369	80	1366	528	3820	72
27	152	188	23	24	137	3	51	-	18	#	53	73
346	465	1058	29	113	1022	36	372	11	92	22	708	74
-	-	#	-	-	#	-	-	-	-	-	#	75
346	465	1057	29	113	1020	36	372	11	92	22	706	76
126	266	366	42	74	245	4	265	4	90	22	148	77
157	344	481	28	83	387	8	310	7	70	43	364	78
82	266	284	26	61	213	7	283	3	129	46	244	79
314	297	490	63	189	548	10	465	23	195	160	381	80
122	184	275	76	78	196	4	220	9	129	43	104	81
110	374	555	132	81	392	13	272	8	93	28	293	82
285	624	938	179	147	857	35	545	5	331	76	735	83
5	14	21	#	#	31	6	#	#	3	#	23	84
280	610	917	178	145	826	29	543	4	328	75	712	85
171	362	752	22	47	629	41	235	#	51	15	540	86
158	269	355	59	87	339	9	351	8	168	71	250	87
14	28	32	10	9	31	5	30	#	15	4	25	88
144	241	323	49	78	308	4	321	6	153	67	225	89



TABL. 34/37/. LICZBA GOSPODARSTW ROLNYCH POSIADAJĄCYCH MASZYNY

Lp.	WYSZCZEGÓLNIENIE	Kombajny			Silosokombajny		Rozsiewacze nawozów i wapna	Rozrzutniki obornika	Kosiarki ciągnikowe
		zbożowe	ziemniaczane	buraczane	samobieżne	pozos-tałe			
	Podregion łódzki (dok.)								OGÓ
90	powiat wieluński.....	318	856	18	12	29	3468	2698	1959
91	gm. Biała.....	24	189	7	-	4	459	301	209
92	gm. Czarnożyły.....	20	159	-	#	#	378	212	147
93	gm. Konopnica.....	27	17	4	#	9	248	174	201
94	gm. Mokrsko.....	47	64	#	#	3	315	255	176
95	gm. Osjaków.....	22	14	#	#	#	258	239	202
96	gm. Ostrówek.....	28	36	#	4	#	273	276	239
97	gm. Pątnów.....	38	46	-	-	#	346	348	222
98	gm. Skomlin.....	36	70	3	-	3	242	214	156
99	gm. Wieluń.....	46	209	#	3	3	639	415	272
100	miasto.....	4	11	-	#	#	39	16	5
101	obszar wiejski.....	42	198	#	#	#	600	399	267
102	gm. Wierzchlas.....	30	52	-	#	-	310	264	135
103	powiat wieruszowski.....	263	527	10	3	16	1981	1560	1213
104	gm. Bolesławiec.....	30	58	-	-	3	239	182	147
105	gm. Czastary.....	27	76	#	-	3	272	157	159
106	gm. Galewice.....	31	17	#	#	-	200	191	196
107	gm. Lututów.....	32	77	-	#	4	342	285	226
108	gm. Łubnice.....	64	186	6	-	#	403	324	186
109	gm. Sokolniki.....	34	62	-	-	#	283	198	125
110	gm. Wieruszów.....	45	51	#	#	3	242	223	174
111	miasto.....	#	#	-	-	-	8	4	5
112	obszar wiejski.....	43	50	#	#	3	234	219	169
113	powiat zduńskowski.....	158	135	9	#	14	844	890	680
114	m. Zduńska Wola.....	3	3	-	-	-	14	12	17
115	gm. Szadek.....	105	107	7	#	11	471	452	313
116	miasto.....	20	11	#	-	#	52	51	29
117	obszar wiejski.....	85	96	6	#	10	419	401	284
118	gm. Zapolice.....	22	7	#	-	-	144	179	152
119	gm. Zduńska Wola.....	28	18	#	#	3	215	247	198
120	powiat zgierski.....	309	580	36	16	23	2376	2523	2065
121	m. Głowno.....	#	3	-	-	-	57	23	40
122	m. Ozorków.....	#	3	-	-	-	16	22	24
123	m. Zgierz.....	14	#	-	-	#	43	42	32
124	gm. Aleksandrów Łódzki.....	24	19	-	5	5	212	202	191
125	miasto.....	#	#	-	-	-	22	21	16
126	obszar wiejski.....	23	18	-	5	5	190	181	175
127	gm. Głowno.....	70	165	18	3	4	509	463	433
128	gm. Ozorków.....	31	115	11	#	#	392	458	376
129	gm. Parzęczew.....	57	74	6	#	3	272	276	244
130	gm. Stryków.....	59	121	-	3	4	507	608	399
131	miasto.....	#	#	-	-	-	18	16	13
132	obszar wiejski.....	57	120	-	3	4	489	592	386
133	gm. Zgierz.....	52	78	#	#	4	368	429	326

I URZĄDZENIA ROLNICZE (cd.)

Ładowacze chwyta- kowe	Kopacz- ki do ziemni- ków	Sadzarki do ziemni- ków	Przy- czepy zbiera- jące	Prasy zbiera- jące	Opryskiwacze ciągnikowe		Dojarki		Schładzarki do mleka		Agregaty uprawo- we	Lp.
					polowe	sadow- nicze	bańko- we	rurocią- gowe	konwio- we	zbiorni- kowe		

LEM (cd.)

755	3046	3716	157	487	2860	67	1672	39	862	160	2139	90
120	424	529	16	44	402	11	334	4	193	20	282	91
79	391	448	12	31	339	5	250	3	116	15	309	92
80	127	160	35	48	157	3	179	6	143	42	139	93
65	309	406	7	45	289	3	120	-	39	9	197	94
52	198	220	27	33	139	#	86	#	46	13	148	95
71	228	238	24	43	194	4	226	9	98	26	251	96
75	349	448	9	40	329	6	116	6	38	9	84	97
64	163	241	4	70	222	9	110	4	54	10	157	98
107	563	662	16	104	545	21	209	4	115	9	331	99
3	28	24	#	3	34	3	3	#	#	-	16	100
104	535	638	15	101	511	18	206	3	114	9	315	101
42	294	364	7	29	244	4	42	#	20	7	241	102
623	1160	1783	105	397	1424	36	967	28	451	85	1141	103
75	117	187	18	57	173	4	99	3	44	7	198	104
60	159	281	4	38	196	4	158	-	86	4	103	105
47	145	191	22	46	151	#	127	6	53	3	126	106
94	200	296	26	62	186	3	253	8	129	48	157	107
174	140	366	8	90	343	11	110	4	26	6	364	108
64	238	279	6	33	213	6	109	3	60	5	99	109
109	161	183	21	71	162	6	111	4	53	12	94	110
3	4	6	#	#	3	-	#	-	#	#	3	111
106	157	177	20	69	159	6	110	4	52	11	91	112
274	596	660	49	199	700	21	457	8	298	63	602	113
6	15	16	#	#	15	#	5	-	#	#	9	114
168	310	366	22	125	411	10	246	4	200	33	289	115
23	28	26	3	16	45	3	12	-	12	#	44	116
145	282	340	19	109	366	7	234	4	188	32	245	117
46	105	114	10	29	122	#	119	#	53	14	114	118
54	166	164	16	44	152	7	87	#	43	14	190	119
839	1460	1917	378	493	2245	362	1409	20	1226	399	1259	120
12	11	10	#	4	41	74	6	-	6	-	23	121
8	25	13	3	5	30	#	10	-	20	-	19	122
17	23	22	4	13	31	#	15	-	11	9	16	123
82	125	128	33	34	142	6	168	3	126	51	94	124
6	10	6	#	-	12	#	8	-	7	3	11	125
76	115	122	32	34	130	5	160	3	119	48	83	126
204	232	397	37	118	478	166	304	3	203	137	240	127
145	294	347	159	55	465	20	269	3	261	35	341	128
110	166	239	56	75	256	8	203	6	192	50	152	129
123	372	485	36	95	490	72	233	#	204	81	184	130
#	11	12	#	#	13	6	#	-	#	-	9	131
121	361	473	34	94	477	66	231	#	202	81	175	132
138	212	276	49	94	312	12	201	4	203	36	190	133



TABL. 34/37/. LICZBA GOSPODARSTW ROLNYCH POSIADAJĄCYCH MASZyny

Lp.	WYSZCZEGÓLNIENIE	Kombajny			Silosokombajny		Rozsiewacze nawozów i wapna	Rozrzutniki obornika	Kosiarki ciągnikowe
		zbożowe	ziemniaczane	buraczone	samobieżne	pozoształte			
OGÓ									
134	Podregion piotrkowski-skierniewicki.....	3855	4831	110	98	253	23645	28151	23767
135	powiat belchatowski.....	178	128	#	7	10	1541	1606	1752
136	m. Belchatów.....	#	#	-	-	-	31	33	33
137	gm. Belchatów.....	31	19	#	-	#	242	261	270
138	gm. Drużbice.....	32	63	-	-	-	308	353	328
139	gm. Kleszczów.....	11	5	-	-	#	119	119	113
140	gm. Kluki.....	6	#	-	-	-	79	98	128
141	gm. Rusiec.....	34	24	#	5	#	299	333	326
142	gm. Szczerców.....	19	7	-	#	#	144	135	242
143	gm. Zelów.....	43	6	-	-	5	319	274	312
144	miasto.....	#	-	-	-	#	16	13	15
145	obszar wiejski.....	42	6	-	-	4	303	261	297
146	powiat łowicki.....	742	1279	97	33	75	4368	4957	4282
147	m. Łowicz.....	#	3	-	#	-	36	34	37
148	gm. Bielawy.....	90	233	18	10	3	595	616	589
149	gm. Chąsno.....	103	114	#	-	8	393	443	379
150	gm. Domaniewice.....	51	54	#	5	12	356	477	400
151	gm. Kiernozia.....	40	176	12	4	10	371	322	290
152	gm. Kocierzew Południowy.....	145	186	8	#	9	566	686	490
153	gm. Łowicz.....	84	62	5	#	3	643	728	640
154	gm. Łyszkowice.....	59	40	-	4	6	359	569	429
155	gm. Nieborów.....	13	7	-	-	5	303	360	372
156	gm. Zduny.....	155	404	51	7	19	746	722	656
157	powiat opoczyński.....	321	70	#	10	7	1088	3181	3013
158	gm. Białaczów.....	19	13	-	4	-	63	143	161
159	gm. Drzewica.....	19	#	-	-	#	77	414	485
160	miasto.....	-	#	-	-	-	#	6	6
161	obszar wiejski.....	19	-	-	-	#	76	408	479
162	gm. Mniszków.....	43	5	-	-	#	173	316	241
163	gm. Opoczno.....	59	7	#	-	-	180	787	796
164	miasto.....	16	#	-	-	-	21	86	91
165	obszar wiejski.....	43	5	#	-	-	159	701	705
166	gm. Paradyż.....	40	9	-	3	#	125	347	229
167	gm. Poświętne.....	52	21	-	-	#	211	360	341
168	gm. Sławno.....	60	12	-	#	-	172	559	481
169	gm. Żarnów.....	29	#	-	#	#	87	255	279
170	powiat pączęński.....	213	215	-	5	16	2306	2082	1652
171	gm. Działoszyn.....	33	23	-	-	-	196	193	131
172	miasto.....	-	-	-	-	-	3	3	#
173	obszar wiejski.....	33	23	-	-	-	193	190	129
174	gm. Kielczygłów.....	34	29	-	#	#	419	420	379
175	gm. Nowa Brzeźnica.....	36	44	-	-	-	196	165	151

I URZĄDZENIA ROLNICZE (cd.)

Ładowacze chwyta- kowe	Kopacz- ki do ziemni- aków	Sadzarki do ziemni- aków	Przy- czepy zbiera- jące	Prasy zbiera- jące	Opryskiwacze ciągnikowe		Dojarki		Schładzarki do mleka		Agregaty uprawo- we	Lp.
					polowe	sadow- nicze	bańko- we	rurocią- gowe	konwio- we	zbiorni- kowe		

LEM (cd.)

7297	17927	21235	3926	5121	21635	3115	12060	241	12174	3841	10076	134
415	1299	1072	342	290	932	55	1003	16	825	179	464	135
8	23	18	3	#	26	4	6	-	#	#	6	136
67	228	204	52	27	166	13	103	3	115	22	63	137
98	240	235	59	54	205	7	199	5	186	32	66	138
31	104	87	9	21	79	#	77	#	83	11	35	139
25	78	54	41	10	51	5	48	-	31	8	47	140
82	217	235	47	88	173	10	234	3	207	40	84	141
45	156	73	76	34	66	6	124	#	95	30	70	142
59	253	166	55	55	166	9	212	#	106	35	93	143
4	19	6	6	#	7	-	12	#	15	#	13	144
55	234	160	49	54	159	9	200	#	91	34	80	145
2395	2434	3632	979	1336	4990	457	3602	83	2122	1918	2866	146
15	17	17	14	6	37	8	24	4	7	14	12	147
330	375	517	169	158	666	23	566	11	291	276	453	148
241	209	392	40	164	464	20	336	#	218	160	251	149
205	246	327	123	91	442	37	330	4	210	197	175	150
185	199	309	34	73	425	25	304	8	165	128	300	151
359	292	493	29	191	725	82	429	6	279	185	486	152
318	317	453	221	205	637	122	508	10	210	321	265	153
143	298	370	48	91	413	19	239	6	263	115	165	154
101	152	166	13	22	370	99	257	5	277	70	141	155
498	329	588	288	335	811	22	609	27	202	452	618	156
210	2219	1882	254	342	1819	80	725	8	1156	234	950	157
13	156	120	9	20	115	4	33	#	49	10	171	158
13	284	175	30	15	235	11	44	#	158	31	84	159
-	6	3	-	-	6	#	#	-	#	3	#	160
13	278	172	30	15	229	10	43	#	157	28	82	161
38	171	148	8	41	130	5	91	#	115	31	114	162
47	578	490	34	66	494	20	129	3	268	33	301	163
8	79	63	6	14	55	5	16	#	42	4	21	164
39	499	427	28	52	439	15	113	#	226	29	280	165
22	196	176	10	48	183	3	90	-	84	28	98	166
41	221	226	131	65	214	7	96	-	289	21	38	167
26	403	406	7	60	319	27	171	#	91	38	101	168
10	210	141	25	27	129	3	71	#	102	42	43	169
509	1762	1810	408	280	1429	23	1027	27	1047	113	877	170
17	172	176	4	19	136	8	9	-	5	#	212	171
#	#	#	-	-	5	-	-	-	-	-	#	172
15	171	174	4	19	131	8	9	-	5	#	211	173
158	330	344	181	65	265	3	273	9	291	41	196	174
29	112	144	10	25	122	#	27	-	27	3	32	175



TABL. 34/37/. LICZBA GOSPODARSTW ROLNYCH POSIADAJĄCYCH MASZYNY

Lp.	WYSZCZEGÓLNIENIE	Kombajny			Silosokombajny		Rozsie- wacze nawozów i wapna	Rozrzut- niki obornika	Kosiarki ciągniko- we
		zbo- żowe	ziemnia- czane	bura- czane	samo- bieżne	pozos- tałe			
	Podregion piotrkowsko- skierniewicki (cd.)								
	powiat pajęczański (dok.)								
176	gm. Pajęczno.....	21	30	-	#	#	249	186	116
177	miasto.....	4	-	-	-	-	29	22	18
178	obszar wiejski.....	17	30	-	#	#	220	164	98
179	gm. Rząśnia.....	24	29	-	-	3	368	369	332
180	gm. Siemkowice.....	22	16	-	#	5	377	359	276
181	gm. Strzelce Wielkie.....	24	35	-	-	#	301	239	151
182	gm. Sulmierzyce.....	19	9	-	#	3	200	151	116
183	powiat piotrkowski.....	833	624	3	12	44	4065	4963	3480
184	gm. Aleksandrów.....	28	9	-	-	#	149	339	222
185	gm. Czarnocin.....	88	93	-	#	#	437	505	366
186	gm. Gorzkowice.....	42	6	-	#	#	256	300	180
187	gm. Grabica.....	134	44	-	#	5	560	575	403
188	gm. Łęki Szlacheckie.....	32	19	-	#	#	173	256	169
189	gm. Moszczenica.....	123	36	#	#	3	451	521	340
190	gm. Ręczno.....	29	43	-	-	-	151	257	206
191	gm. Rozprza.....	81	87	#	-	8	423	485	411
192	gm. Sulejów.....	69	70	#	3	4	321	431	273
193	miasto.....	4	#	-	-	-	30	23	19
194	obszar wiejski.....	65	69	#	3	4	291	408	254
195	gm. Wola Krzysztoporska.....	135	150	-	#	15	689	798	558
196	gm. Wolbórz.....	72	67	-	#	5	455	496	352
197	powiat radomszczański.....	430	685	#	4	40	2919	2832	2501
198	m. Radomsko.....	14	10	-	#	-	74	54	57
199	gm. Dobryzyce.....	13	4	-	-	#	131	99	94
200	gm. Gidle.....	18	7	-	#	#	119	134	200
201	gm. Gomunice.....	9	4	#	-	-	70	70	67
202	gm. Kamieńsk.....	14	-	-	#	-	80	79	108
203	miasto.....	#	-	-	-	-	13	8	13
204	obszar wiejski.....	12	-	-	#	-	67	71	95
205	gm. Kobbiele Wielkie.....	64	123	-	-	3	390	327	250
206	gm. Kodrąb.....	46	149	-	-	#	358	295	203
207	gm. Lgota Wielka.....	37	17	-	#	#	276	222	142
208	gm. Ładzice.....	27	30	-	-	#	248	196	211
209	gm. Masłowice.....	57	135	-	-	26	357	370	231
210	gm. Przedbórz.....	17	8	-	-	-	109	207	244
211	miasto.....	#	#	-	-	-	3	4	8
212	obszar wiejski.....	16	7	-	-	-	106	203	236
213	gm. Radomsko.....	11	38	-	-	#	170	132	122
214	gm. Wielgomłynny.....	59	132	-	-	#	265	356	281
215	gm. Żytno.....	44	28	-	-	#	272	291	291

OGÓ

I URZĄDZENIA ROLNICZE (cd.)

Ładowacze chwyta- kowe	Kopacz- ki do ziemni- ków	Sadzarki do ziemni- ków	Przy- czepy zbiera- jące	Prasy zbiera- jące	Opryskiwacze ciągnikowe		Dojarki		Schładzarki do mleka		Agregaty uprawo- we	Lp.
					polowe	sadow- nicze	bańko- we	rurocią- gowe	konwio- we	zbiorni- kowe		

LEM (cd.)

45	189	234	16	23	186	#	62	-	70	6	131	176
5	22	36	6	#	19	-	6	-	6	-	3	177
40	167	198	10	22	167	#	56	-	64	6	128	178
90	322	304	34	41	196	3	251	4	246	20	88	179
92	334	260	133	61	256	3	216	8	187	16	122	180
49	188	236	10	26	177	#	88	4	105	15	43	181
29	115	112	20	20	91	#	101	#	116	11	53	182
1454	2718	3426	510	1029	3346	66	2148	31	2326	393	1568	183
22	207	198	12	43	170	#	56	#	56	34	85	184
232	280	432	97	170	404	8	357	3	306	90	151	185
48	131	140	14	37	153	9	33	#	96	23	55	186
242	374	369	37	137	428	7	297	4	328	33	194	187
43	130	181	22	31	124	5	50	#	79	23	51	188
195	278	347	15	137	440	3	260	#	263	29	198	189
25	140	208	51	29	123	#	86	-	83	9	131	190
127	230	341	82	107	316	7	255	3	367	40	227	191
105	256	313	14	87	269	5	106	#	119	21	98	192
3	16	13	-	#	16	#	-	-	#	-	10	193
102	240	300	14	85	253	4	106	#	117	21	88	194
282	473	618	85	143	582	11	397	12	409	51	277	195
133	219	279	81	108	337	8	251	#	220	40	101	196
621	2254	2631	676	588	1951	62	1150	30	1470	266	914	197
8	39	54	7	11	50	#	9	-	6	#	32	198
19	68	60	13	22	67	#	52	#	64	10	15	199
36	127	109	122	26	74	#	35	#	69	17	72	200
10	65	54	11	13	39	-	16	#	55	5	37	201
18	73	47	8	22	48	#	25	#	55	8	41	202
#	13	5	-	3	7	#	#	-	4	#	#	203
17	60	42	8	19	41	-	23	#	51	6	39	204
94	266	331	46	83	259	19	165	5	187	14	73	205
70	245	346	41	65	280	6	94	#	130	25	117	206
41	142	157	15	43	136	11	142	#	136	16	79	207
51	166	167	117	37	108	-	108	-	149	32	83	208
82	240	361	51	88	269	-	124	-	185	5	114	209
24	213	185	31	29	97	#	38	#	15	17	58	210
#	6	6	4	-	#	-	#	-	-	#	#	211
23	207	179	27	29	96	#	37	#	15	15	57	212
35	116	136	13	30	102	3	46	#	43	16	49	213
64	301	375	64	65	228	6	129	6	140	45	46	214
69	193	249	137	54	194	8	167	5	236	55	98	215



TABL. 34/37/. LICZBA GOSPODARSTW ROLNYCH POSIADAJĄCYCH MASZYNY

Lp.	WYSZCZEGÓLNIENIE	Kombajny			Silosokombajny		Rozsiewacze nawozów i wapna	Rozrzutniki obornika	Kosiarki ciągnikowe
		zbożowe	ziemniaczane	buraczone	samobieżne	pozoształte			
									OGÓ
	Podregion piotrkowsko-skierniewicki (dok.)								
216	powiat rawski.....	178	449	-	4	12	2222	2031	2198
217	m. Rawa Mazowiecka.....	5	#	-	-	-	27	29	17
218	gm. Biała Rawska.....	26	55	-	#	-	707	508	850
219	miasto.....	-	#	-	-	-	22	15	27
220	obszar wiejski.....	26	54	-	#	-	685	493	823
221	gm. Cielądz.....	30	97	-	#	#	299	375	208
222	gm. Rawa Mazowiecka.....	66	114	-	#	6	447	566	356
223	gm. Regnów.....	32	115	-	-	#	237	234	152
224	gm. Sadkowie.....	19	66	-	-	3	505	319	615
225	powiat skierniewicki.....	481	886	6	3	20	2581	3018	2267
226	gm. Bolimów.....	35	23	3	#	#	227	222	197
227	gm. Głuchów.....	168	397	-	#	6	620	801	527
228	gm. Godzianów.....	73	131	#	#	#	248	328	232
229	gm. Kowiesy.....	9	7	#	-	#	247	158	257
230	gm. Lipce Reymontowskie.....	23	57	-	-	#	215	287	154
231	gm. Maków.....	19	7	-	-	#	240	338	250
232	gm. Nowy Kawęczyn.....	64	111	-	-	3	320	326	228
233	gm. Skierniewice.....	43	69	-	-	-	245	280	225
234	gm. Słupia.....	47	84	-	-	5	219	278	197
235	powiat tomaszowski.....	461	478	-	20	24	2424	3364	2519
236	m. Tomaszów Mazowiecki.....	#	#	-	-	#	16	35	30
237	gm. Będków.....	76	84	-	11	#	348	374	351
238	gm. Budziszewice.....	25	12	-	#	-	126	141	72
239	gm. Czerniewice.....	78	102	-	#	5	329	466	314
240	gm. Inowłódz.....	10	#	-	#	#	46	113	99
241	gm. Lubochnia.....	22	6	-	-	3	172	372	297
242	gm. Rokiciny.....	94	65	-	#	7	383	459	394
243	gm. Rzczyca.....	51	113	-	#	#	410	514	337
244	gm. Tomaszów Mazowiecki.....	41	22	-	-	#	208	336	277
245	gm. Ujazd.....	28	22	-	3	#	174	236	183
246	gm. Żelechlinek.....	34	49	-	-	-	212	318	165
247	powiat m. Piotrków Trybunalski....	11	14	-	-	5	79	88	68
248	powiat m. Skierniewice.....	7	3	-	-	-	52	29	35
249	Podregion m. Łódź.....	40	24	-	#	#	280	266	228
250	powiat m. Łódź.....	40	24	-	#	#	280	266	228

I URZĄDZENIA ROLNICZE (cd.)

Ładowacze chwyta- kowe	Kopacz- ki do ziemnia- ków	Sadzarki do ziemnia- ków	Przy- czepy zbiera- jące	Prasy zbiera- jące	Opryskiwacze ciągnikowe		Dojarki		Schładzarki do mleka		Agregaty uprawo- we	Lp.
					polowe	sadow- nicze	bańko- we	rurocią- gowe	konwio- we	zbiorni- kowe		

LEM (dok.)

192	1379	1786	65	186	2212	1802	228	7	377	49	724	216	
3	20	19	-	4	22	4	#	-	5	-	7	217	
32	388	428	16	21	696	930	49	4	77	25	403	218	
#	10	11	#	#	16	39	-	-	-	-	26	219	
30	378	417	15	20	680	891	49	4	77	25	377	220	
37	250	317	7	50	311	18	14	-	39	4	32	221	
61	345	438	27	62	416	57	106	3	163	14	138	222	
28	108	229	#	36	234	63	30	-	55	5	33	223	
31	268	355	14	13	533	730	28	-	38	#	111	224	
779	1597	2442	113	508	2633	454	1099	13	1832	276	950	225	
65	107	107	7	29	209	7	169	4	182	46	105	226	
287	359	726	34	151	659	19	360	#	541	46	251	227	
124	125	242	11	92	236	10	141	-	240	29	86	228	
26	147	127	8	9	222	259	25	#	53	15	116	229	
39	171	247	3	22	248	37	58	#	146	23	68	230	
47	161	248	13	33	261	24	117	#	211	34	72	231	
55	152	244	22	56	294	48	71	#	152	24	99	232	
54	199	237	11	51	290	39	58	-	107	26	93	233	
82	176	264	4	65	214	11	100	#	200	33	60	234	
677	2204	2487	571	543	2218	89	1048	22	995	405	727	235	
#	23	20	5	#	14	8	10	#	11	-	#	236	
202	244	357	190	111	320	6	319	5	210	150	169	237	
14	79	105	#	21	88	6	8	#	21	3	16	238	
63	286	387	19	68	313	15	48	-	80	19	43	239	
8	69	53	15	12	47	3	6	-	22	4	8	240	
29	180	174	12	29	158	6	39	#	39	12	33	241	
170	329	368	137	115	354	11	259	6	222	145	209	242	
36	417	438	69	48	412	13	91	3	91	12	77	243	
47	212	171	57	49	196	13	119	#	137	6	67	244	
71	139	158	56	49	158	#	114	#	108	45	45	245	
35	226	256	9	39	158	7	35	-	54	9	58	246	
36	42	47	4	18	67	#	29	3	20	8	19	247	
9	19	20	4	#	38	26	#	#	4	-	17	248	
103	220	174	17	61	211	26	105	4	76	27	77	249	
103	220	174	17	61	211	26	105	4	76	27	77	250	



TABL. 34/37/. LICZBA GOSPODARSTW ROLNYCH POSIADAJĄCYCH MASZyny

Lp.	WYSZCZEGÓLNIENIE	Kombajny			Silosokombajny		Rozsiewacze nawozów i wapna	Rozrzutniki obornika	Kosiarki ciągnikowe
		zbożowe	ziemniaczane	buraczane	samobieżne	pozoształe			
w tym GOSPODARSTWA									
1	OGÓLEM.....	7731	13243	1296	227	585	54090	54969	45905
2	Podregion łódzki.....	3880	8403	1188	138	331	30222	26603	21954
3	powiat brzeziński.....	220	360	3	6	8	1415	1402	864
4	m. Brzeziny.....	8	8	-	-	-	51	59	38
5	gm. Brzeziny.....	60	97	#	#	#	398	427	256
6	gm. Dmosin.....	57	122	#	#	5	446	415	230
7	gm. Jeżów.....	56	96	-	#	-	251	279	167
8	gm. Rogów.....	39	37	-	3	#	269	222	173
9	powiat kutnowski.....	568	719	474	18	55	3522	2201	2342
10	m. Kutno.....	12	4	#	-	#	76	27	43
11	gm. Bedlno.....	138	278	75	10	5	653	435	529
12	gm. Dąbrowice.....	42	32	74	#	#	204	143	131
13	gm. Krośniewice.....	53	51	77	3	8	383	253	263
14	miasto.....	#	-	#	-	-	8	#	#
15	obszar wiejski.....	51	51	76	3	8	375	252	262
16	gm. Krzyżanów.....	56	84	61	-	5	387	278	277
17	gm. Kutno.....	47	49	47	#	9	444	232	256
18	gm. Łanięta.....	24	11	17	-	3	173	110	99
19	gm. Nowe Ostrowy.....	29	15	30	-	3	186	100	97
20	gm. Oporów.....	57	62	45	#	7	338	215	235
21	gm. Strzelce.....	63	44	10	#	6	364	187	213
22	gm. Żychlin.....	47	89	37	#	6	314	221	199
23	miasto.....	#	#	-	-	-	15	9	7
24	obszar wiejski.....	46	88	37	#	6	299	212	192
25	powiat łaski.....	201	209	22	7	22	1648	1555	1355
26	gm. Buczek.....	30	4	-	-	#	234	195	196
27	gm. Łask.....	40	52	-	-	6	352	368	309
28	miasto.....	#	#	-	-	-	8	6	3
29	obszar wiejski.....	39	51	-	-	6	344	362	306
30	gm. Sędziejowice.....	24	#	-	-	4	285	248	205
31	gm. Widawa.....	60	33	21	7	8	456	438	415
32	gm. Wodzierady.....	47	118	#	-	3	321	306	230
33	powiat łęczycki.....	361	1174	415	14	50	3873	2883	2949
34	m. Łęczyca.....	-	#	#	-	-	23	11	15
35	gm. Daszyna.....	38	98	67	#	#	402	172	239
36	gm. Góra Świętej Małgorzaty.....	30	261	25	#	4	635	589	514
37	gm. Grabów.....	100	181	122	5	20	707	358	579
38	gm. Łęczyca.....	65	225	104	#	10	815	661	614
39	gm. Piątek.....	49	171	13	5	4	631	593	516
40	gm. Świnice Warckie.....	40	78	6	#	6	285	268	240
41	gm. Witonia.....	39	158	77	-	4	375	231	232

I URZĄDZENIA ROLNICZE (cd.)

Ładowacze chwyta- kowe	Kopacz- ki do ziemni- ków	Sadzarki do ziemni- ków	Przy- czepy zbiera- jące	Prasy zbiera- jące	Opryskiwacze ciągnikowe		Dojarki		Schładzarki do mleka		Agregaty uprawo- we	Lp.
					polowe	sadow- nicze	bańko- we	rurocią- gowe	konwio- we	zbiorni- kowe		

INDYWIDUALNE

17435	37367	46313	8170	10900	48042	4537	30876	582	24185	7986	29168	1
10085	19239	24927	4248	5755	26248	1403	18714	343	11937	4124	19051	2
326	936	1195	51	247	1174	221	499	9	507	87	520	3
8	44	47	#	10	49	3	13	-	10	#	30	4
74	309	340	15	70	320	11	196	4	161	29	101	5
128	222	343	13	83	379	109	120	3	93	30	172	6
61	188	268	14	48	204	4	100	#	175	14	114	7
55	173	197	8	36	222	94	70	#	68	12	103	8
1469	1687	1800	485	617	3441	149	2398	39	1570	771	2955	9
19	33	19	4	4	77	15	18	-	15	4	67	10
335	351	414	169	190	657	25	447	15	237	210	538	11
102	86	132	10	39	192	7	188	-	116	61	153	12
172	180	186	31	52	391	12	326	7	227	88	359	13
#	3	#	-	-	8	-	#	-	-	#	6	14
170	177	185	31	52	383	12	325	7	227	87	353	15
164	165	185	107	58	368	8	301	#	216	80	351	16
144	197	179	31	54	446	30	210	#	142	59	412	17
49	82	82	26	19	161	#	124	#	85	27	124	18
70	57	86	17	29	163	#	160	3	115	33	141	19
145	186	183	30	57	316	6	226	#	178	67	258	20
132	201	116	22	49	346	35	180	#	133	36	306	21
137	149	218	38	66	324	9	218	4	106	106	246	22
7	6	8	-	3	16	#	4	-	#	#	18	23
130	143	210	38	63	308	8	214	4	104	105	228	24
524	1045	1111	180	347	1152	59	1293	22	781	277	662	25
70	156	141	43	45	157	3	181	5	109	43	57	26
99	249	268	27	75	271	25	245	3	160	38	147	27
#	#	5	#	3	6	3	3	-	#	-	#	28
97	248	263	26	72	265	22	242	3	158	38	145	29
67	150	145	15	42	213	3	171	4	131	22	89	30
188	286	315	66	109	293	15	436	7	182	141	271	31
100	204	242	29	76	218	13	260	3	199	33	98	32
1524	2236	2596	894	669	4078	132	2718	44	1840	741	3596	33
#	10	13	#	#	28	-	4	-	#	-	19	34
116	206	200	21	43	454	8	309	-	212	68	356	35
269	447	466	313	95	672	15	287	5	158	17	514	36
228	390	391	38	128	748	38	551	21	419	217	705	37
336	475	613	221	131	868	34	650	6	477	149	753	38
296	355	424	149	132	661	12	417	4	263	103	610	39
99	130	230	88	83	259	15	222	4	126	110	257	40
179	223	259	62	55	388	10	278	4	183	77	382	41



TABL. 34/37/. LICZBA GOSPODARSTW ROLNYCH POSIADAJĄCYCH MASZYNY

Lp.	WYSZCZEGÓLNIENIE	Kombajny			Silosokombajny		Rozsiewacze nawozów i wapna	Rozrzutniki obornika	Kosiarki ciągnikowe
		zbożowe	ziemniaczane	buraczone	samobieżne	pozoształe			
w tym GOSPODARSTWA									
	Podregion łódzki (cd.)								
42	powiat łódzki wschodni.....	247	130	#	11	16	1359	1443	1043
43	gm. Andrespol.....	11	3	-	-	#	41	42	39
44	gm. Brójce.....	46	26	-	3	6	311	360	291
45	gm. Koluszki.....	65	55	-	3	#	278	276	172
46	miasto.....	5	#	-	-	-	15	19	7
47	obszar wiejski.....	60	53	-	3	#	263	257	165
48	gm. Nowosolna.....	14	21	-	#	#	127	127	54
49	gm. Rzgów.....	35	6	-	#	-	236	205	180
50	gm. Tuszyn.....	76	19	#	3	7	366	433	307
51	miasto.....	4	-	-	-	#	33	44	35
52	obszar wiejski.....	72	19	#	3	6	333	389	272
53	powiat pabianicki.....	155	105	#	11	10	1043	1079	1017
54	m. Konstantynów Łódzki.....	4	#	-	#	-	28	21	26
55	m. Pabianice.....	7	4	-	-	-	39	31	29
56	gm. Dłutów.....	30	8	-	-	-	216	243	229
57	gm. Dobroń.....	17	13	-	3	4	188	187	237
58	gm. Ksawerów.....	#	-	-	-	-	25	23	25
59	gm. Lutomiersk.....	52	47	#	4	3	303	358	260
60	gm. Pabianice.....	43	31	-	3	3	244	216	211
61	powiat poddębicki.....	402	1080	56	14	42	2908	3022	2426
62	gm. Dalików.....	48	128	-	#	18	395	366	322
63	gm. Pęczniew.....	63	136	#	#	4	352	375	315
64	gm. Poddębice.....	75	220	16	-	-	636	748	615
65	miasto.....	#	-	-	-	-	3	3	4
66	obszar wiejski.....	74	220	16	-	-	633	745	611
67	gm. Uniejów.....	69	145	23	#	7	419	429	311
68	miasto.....	#	4	#	-	-	46	35	19
69	obszar wiejski.....	67	141	21	#	7	373	394	292
70	gm. Wartkowice.....	74	217	11	7	11	523	546	481
71	gm. Zadzim.....	73	234	4	3	#	583	558	382
72	powiat sieradzki.....	696	2538	142	27	46	5807	5364	4056
73	m. Sieradz.....	20	37	-	-	#	144	178	137
74	gm. Błaszki.....	150	570	17	#	7	1064	923	527
75	miasto.....	-	#	-	-	-	#	3	#
76	obszar wiejski.....	150	569	17	#	7	1062	920	526
77	gm. Brąszewice.....	34	91	-	#	6	296	387	381
78	gm. Brzeźnio.....	51	200	8	3	3	495	406	326
79	gm. Burzenin.....	35	60	#	5	5	368	377	273
80	gm. Goszczanów.....	115	191	66	5	4	589	591	499
81	gm. Klonowa.....	43	82	#	3	5	327	311	297
82	gm. Sieradz.....	44	202	#	5	#	456	528	416
83	gm. Warta.....	97	445	38	#	9	926	790	604
84	miasto.....	3	11	#	-	-	34	12	8
85	obszar wiejski.....	94	434	37	#	9	892	778	596
86	gm. Wróblew.....	49	532	-	#	-	702	492	274
87	gm. Złoczew.....	58	128	10	-	5	440	381	322
88	miasto.....	3	7	#	-	#	45	30	32
89	obszar wiejski.....	55	121	8	-	4	395	351	290

I URZĄDZENIA ROLNICZE (cd.)

Ładowa- cze chwyta- kowe	Kopacz- ki do ziemni- aków	Sadzarki do ziemni- aków	Przy- czepy zbiera- jące	Prasy zbiera- jące	Opryskiwacze ciągnikowe		Dojarki		Schładzarki do mleka		Agregaty uprawo- we	Lp.
					polowe	sadow- nicze	bańko- we	rurocią- gowe	konwio- we	zbiorni- kowe		

INDYWIDUALNE (cd.)

476	971	1027	168	338	1057	46	735	11	667	159	409	42
10	28	26	6	9	30	-	13	-	22	#	7	43
147	281	310	109	68	257	10	272	#	216	66	56	44
68	160	196	21	62	202	9	61	4	64	24	95	45
4	7	9	#	4	13	3	3	-	3	#	3	46
64	153	187	20	58	189	6	58	4	61	22	92	47
21	99	96	4	23	80	3	32	#	37	15	37	48
80	147	111	10	49	168	3	142	#	112	17	99	49
150	256	288	18	127	320	21	215	3	216	36	115	50
9	28	27	#	7	35	5	19	-	17	3	19	51
141	228	261	16	120	285	16	196	3	199	33	96	52
439	705	651	258	281	775	44	928	15	730	210	466	53
8	23	13	#	6	33	7	11	-	7	#	11	54
19	17	15	7	9	35	#	19	-	14	#	17	55
76	158	147	47	51	135	4	178	#	180	39	39	56
68	112	77	104	45	72	7	212	5	141	56	101	57
10	16	13	3	#	15	#	11	#	7	-	10	58
153	239	262	79	92	290	13	305	6	222	93	153	59
105	140	124	16	76	195	10	192	#	159	20	135	60
958	1801	2744	852	713	2402	96	2271	31	1639	648	1501	61
150	216	304	115	102	285	6	339	#	266	102	153	62
112	266	377	99	93	316	3	249	4	167	34	161	63
219	420	638	290	131	520	10	548	7	450	140	255	64
3	4	#	#	#	#	-	#	-	#	-	3	65
216	416	637	288	129	519	10	547	7	449	140	252	66
127	202	379	83	97	367	9	261	4	114	106	290	67
7	16	25	5	7	37	#	13	#	4	4	27	68
120	186	354	78	90	330	7	248	3	110	102	263	69
178	274	516	144	170	459	4	483	7	374	185	266	70
172	423	530	121	120	455	64	391	7	268	81	376	71
1893	3601	5736	678	980	4960	170	3369	78	1366	525	3815	72
27	152	188	23	24	137	3	51	-	18	#	53	73
345	464	1057	29	112	1021	36	372	10	92	21	707	74
-	-	#	-	-	#	-	-	-	-	-	#	75
345	464	1056	29	112	1019	36	372	10	92	21	705	76
126	266	366	42	74	245	4	265	4	90	22	148	77
156	344	480	28	82	386	8	310	6	70	42	363	78
82	266	283	26	61	213	7	283	3	129	46	243	79
314	297	490	63	189	548	10	465	23	195	160	381	80
122	184	275	76	78	196	4	220	9	129	43	104	81
109	373	554	131	81	391	13	272	8	93	28	293	82
284	624	937	179	146	856	35	545	5	331	76	734	83
5	14	21	#	#	31	6	#	#	3	#	23	84
279	610	916	178	144	825	29	543	4	328	75	711	85
170	362	751	22	46	628	41	235	#	51	14	539	86
158	269	355	59	87	339	9	351	8	168	71	250	87
14	28	32	10	9	31	5	30	#	15	4	25	88
144	241	323	49	78	308	4	321	6	153	67	225	89



TABL. 34/37/. LICZBA GOSPODARSTW ROLNYCH POSIADAJĄCYCH MASZYNY

Lp.	WYSZCZEGÓLNIENIE	Kombajny			Silosokombajny		Rozsie- wacze nawozów i wapna	Rozrzut- niki obornika	Kosiarki ciągniko- we
		zbo- żowe	ziemnia- czane	bur- czane	samo- bieżne	pozos- tałe			
w tym GOSPODARSTWA									
	Podregion łódzki (dok.)								
90	powiat wieluński.....	315	852	18	11	29	3464	2695	1956
91	gm. Biała.....	24	189	7	-	4	459	301	209
92	gm. Czarnożyły.....	20	159	-	#	#	378	212	147
93	gm. Konopnica.....	27	17	4	#	9	248	174	201
94	gm. Mokrsko.....	46	63	#	#	3	314	254	175
95	gm. Osjaków.....	22	14	#	#	#	258	239	202
96	gm. Ostrówek.....	28	35	#	4	#	272	275	238
97	gm. Pątnów.....	38	46	-	-	#	346	348	222
98	gm. Skomlin.....	35	69	3	-	3	241	213	155
99	gm. Wieluń.....	45	208	#	#	3	638	415	272
100	miasto.....	4	11	-	#	#	39	16	5
101	obszar wiejski.....	41	197	#	#	#	599	399	267
102	gm. Wierzchlas.....	30	52	-	#	-	310	264	135
103	powiat wierszowski.....	260	525	10	3	16	1978	1558	1211
104	gm. Bolesławiec.....	30	58	-	-	3	239	182	147
105	gm. Czastary.....	27	76	#	-	3	272	157	159
106	gm. Galewice.....	31	17	#	#	-	200	191	196
107	gm. Lututów.....	31	76	-	#	4	341	284	225
108	gm. Łubnice.....	63	186	6	-	#	402	324	186
109	gm. Sokolniki.....	33	61	-	-	#	282	197	124
110	gm. Wieruszów.....	45	51	#	#	3	242	223	174
111	miasto.....	#	#	-	-	-	8	4	5
112	obszar wiejski.....	43	50	#	#	3	234	219	169
113	powiat zduńskowski.....	155	134	9	#	14	840	886	676
114	m. Zduńska Wola.....	3	3	-	-	-	14	12	17
115	gm. Szadek.....	103	107	7	#	11	469	450	311
116	miasto.....	20	11	#	-	#	52	51	29
117	obszar wiejski.....	83	96	6	#	10	417	399	282
118	gm. Zapolice.....	22	7	#	-	-	144	179	152
119	gm. Zduńska Wola.....	27	17	#	#	3	213	245	196
120	powiat zgierski.....	300	577	36	14	23	2365	2515	2059
121	m. Głowno.....	#	3	-	-	-	56	23	40
122	m. Ozorków.....	#	3	-	-	-	16	22	24
123	m. Zgierz.....	14	#	-	-	#	43	42	32
124	gm. Aleksandrów Łódzki.....	24	19	-	5	5	212	202	191
125	miasto.....	#	#	-	-	-	22	21	16
126	obszar wiejski.....	23	18	-	5	5	190	181	175
127	gm. Głowno.....	68	165	18	#	4	507	461	432
128	gm. Ozorków.....	31	115	11	#	#	392	458	376
129	gm. Parzęczew.....	56	74	6	#	3	270	275	243
130	gm. Stryków.....	56	119	-	3	4	504	606	397
131	miasto.....	#	#	-	-	-	18	16	13
132	obszar wiejski.....	54	118	-	3	4	486	590	384
133	gm. Zgierz.....	49	77	#	#	4	365	426	324

I URZĄDZENIA ROLNICZE (cd.)

Ładowa- cze chwyta- kowe	Kopacz- ki do ziemnia- ków	Sadzarki do ziemnia- ków	Przy- czepy zbiera- jące	Prasy zbiera- jące	Opryskiwacze ciągnikowe		Dojarki		Schładzarki do mleka		Agregaty uprawo- we	Lp.
					polowe	sadow- nicze	bańko- we	rurocią- gowe	konwio- we	zbiorni- kowe		

INDYWIDUALNE (cd.)

752	3045	3713	156	485	2857	67	1671	39	862	160	2137	90
120	424	529	16	44	402	11	334	4	193	20	282	91
79	391	448	12	31	339	5	250	3	116	15	309	92
80	127	160	35	48	157	3	179	6	143	42	139	93
64	309	406	7	44	288	3	120	-	39	9	197	94
52	198	220	27	33	139	#	86	#	46	13	148	95
71	228	237	24	43	194	4	225	9	98	26	251	96
75	349	448	9	40	329	6	116	6	38	9	84	97
63	163	240	4	69	221	9	110	4	54	10	156	98
106	562	661	15	104	544	21	209	4	115	9	330	99
3	28	24	#	3	34	3	3	#	#	-	16	100
103	534	637	14	101	510	18	206	3	114	9	314	101
42	294	364	7	29	244	4	42	#	20	7	241	102
621	1159	1782	104	395	1421	36	967	28	451	85	1138	103
75	117	187	18	57	173	4	99	3	44	7	198	104
60	159	281	4	38	196	4	158	-	86	4	103	105
47	145	191	22	46	151	#	127	6	53	3	126	106
93	199	295	26	61	185	3	253	8	129	48	156	107
174	140	366	7	90	342	11	110	4	26	6	363	108
63	238	279	6	32	212	6	109	3	60	5	98	109
109	161	183	21	71	162	6	111	4	53	12	94	110
3	4	6	#	#	3	-	#	-	#	#	3	111
106	157	177	20	69	159	6	110	4	52	11	91	112
271	595	659	47	197	696	21	457	7	298	62	600	113
6	15	16	#	#	15	#	5	-	#	#	9	114
166	310	366	21	124	409	10	246	4	200	33	288	115
23	28	26	3	16	45	3	12	-	12	#	44	116
143	282	340	18	108	364	7	234	4	188	32	244	117
46	105	114	10	29	122	#	119	#	53	14	114	118
53	165	163	15	43	150	7	87	#	43	13	189	119
832	1458	1913	375	486	2235	362	1408	20	1226	399	1252	120
12	11	10	#	4	40	74	6	-	6	-	23	121
8	25	13	3	5	30	#	10	-	20	-	19	122
17	23	22	4	13	31	#	15	-	11	9	16	123
82	125	128	33	34	142	6	168	3	126	51	94	124
6	10	6	#	-	12	#	8	-	7	3	11	125
76	115	122	32	34	130	5	160	3	119	48	83	126
202	232	397	36	116	476	166	303	3	203	137	239	127
145	294	347	159	55	465	20	269	3	261	35	341	128
109	166	238	56	73	254	8	203	6	192	50	151	129
121	371	483	35	94	487	72	233	#	204	81	181	130
#	11	12	#	#	13	6	#	-	#	-	9	131
119	360	471	33	93	474	66	231	#	202	81	172	132
136	211	275	48	92	310	12	201	4	203	36	188	133



TABL. 34/37/. LICZBA GOSPODARSTW ROLNYCH POSIADAJĄCYCH MASZYNY

Lp.	WYSZCZEGÓLNIENIE	Kombajny			Silosokombajny		Rozsiewacze nawozów i wapna	Rozrzutniki obornika	Kosiarki ciągnikowe
		zbożowe	ziemniaczane	buraczane	samobieżne	pozoształte			
w tym GOSPODARSTWA									
134	Podregion piotrkowski-skierniewicki.....	3815	4817	108	87	253	23593	28105	23726
135	powiat bełchatowski.....	175	128	#	7	10	1537	1603	1749
136	m. Bełchatów.....	#	#	-	-	-	31	32	33
137	gm. Bełchatów.....	30	19	#	-	#	241	261	270
138	gm. Drużbice.....	32	63	-	-	-	308	353	328
139	gm. Kleszczów.....	10	5	-	-	#	117	118	111
140	gm. Kluki.....	6	#	-	-	-	79	98	128
141	gm. Rusiec.....	34	24	#	5	#	299	333	326
142	gm. Szczerców.....	19	7	-	#	#	144	135	242
143	gm. Zelów.....	42	6	-	-	5	318	273	311
144	miasto.....	#	-	-	-	#	16	13	15
145	obszar wiejski.....	41	6	-	-	4	302	260	296
146	powiat łowicki.....	732	1275	95	27	75	4357	4946	4271
147	m. Łowicz.....	#	#	-	-	-	35	33	36
148	gm. Bielawy.....	88	232	17	8	3	593	613	586
149	gm. Chąsno.....	102	114	#	-	8	392	442	378
150	gm. Domaniewice.....	50	54	#	5	12	355	476	399
151	gm. Kiernozia.....	39	176	12	3	10	370	321	289
152	gm. Kocierzew Południowy.....	144	186	8	#	9	565	685	489
153	gm. Łowicz.....	84	62	5	#	3	643	728	640
154	gm. Łyszkowice.....	59	40	-	4	6	358	569	429
155	gm. Nieborów.....	13	7	-	-	5	303	360	372
156	gm. Zduny.....	152	402	50	5	19	743	719	653
157	powiat opoczyński.....	320	69	#	10	7	1087	3180	3012
158	gm. Białaczów.....	19	13	-	4	-	63	143	161
159	gm. Drzewica.....	19	#	-	-	#	77	414	485
160	miasto.....	-	#	-	-	-	#	6	6
161	obszar wiejski.....	19	-	-	-	#	76	408	479
162	gm. Mniszków.....	43	5	-	-	#	173	316	241
163	gm. Opoczno.....	58	6	#	-	-	179	786	795
164	miasto.....	15	#	-	-	-	20	85	90
165	obszar wiejski.....	43	5	#	-	-	159	701	705
166	gm. Paradyż.....	40	9	-	3	#	125	347	229
167	gm. Poświętne.....	52	21	-	-	#	211	360	341
168	gm. Sławno.....	60	12	-	#	-	172	559	481
169	gm. Żarnów.....	29	#	-	#	#	87	255	279
170	powiat pajęczański.....	207	213	-	3	16	2300	2078	1648
171	gm. Działoszyn.....	33	23	-	-	-	196	193	131
172	miasto.....	-	-	-	-	-	3	3	#
173	obszar wiejski.....	33	23	-	-	-	193	190	129
174	gm. Kielczygłów.....	34	29	-	#	#	419	420	379
175	gm. Nowa Brzeźnica.....	36	44	-	-	-	196	165	151

I URZĄDZENIA ROLNICZE (cd.)

Ładowa- cze chwyta- kowe	Kopacz- ki do ziemnia- ków	Sadzarki do ziemnia- ków	Przy- czepy zbiera- jące	Prasy zbiera- jące	Opryskiwacze ciągnikowe		Dojarki		Schładzarki do mleka		Agregaty uprawo- we	Lp.
					polowe	sadow- nicze	bańko- we	rurocią- gowe	konwio- we	zbiorni- kowe		

INDYWIDUALNE (cd.)

7252	17909	21214	3905	5088	21587	3109	12057	235	12172	3835	10043	134
411	1298	1071	341	287	929	55	1003	16	825	179	462	135
7	23	18	3	#	26	4	6	-	#	#	6	136
66	228	204	52	26	166	13	103	3	115	22	63	137
98	240	235	59	54	205	7	199	5	186	32	66	138
30	104	87	8	20	77	#	77	#	83	11	33	139
25	78	54	41	10	51	5	48	-	31	8	47	140
82	217	235	47	88	173	10	234	3	207	40	84	141
45	156	73	76	34	66	6	124	#	95	30	70	142
58	252	165	55	54	165	9	212	#	106	35	93	143
4	19	6	6	#	7	-	12	#	15	#	13	144
54	233	159	49	53	158	9	200	#	91	34	80	145
2385	2429	3626	974	1328	4981	455	3601	80	2122	1914	2857	146
14	16	16	13	5	36	8	24	3	7	13	11	147
328	375	516	167	157	664	22	565	11	291	275	451	148
240	209	392	39	163	463	20	336	#	218	160	250	149
205	245	326	123	90	442	37	330	4	210	197	175	150
184	199	309	34	72	424	25	304	7	165	127	299	151
358	291	492	29	190	724	82	429	6	279	185	485	152
318	317	453	221	205	637	122	508	10	210	321	265	153
142	298	370	48	91	413	19	239	6	263	115	165	154
101	152	166	13	22	370	99	257	5	277	70	141	155
495	327	586	287	333	808	21	609	26	202	451	615	156
209	2218	1881	253	341	1818	80	724	8	1156	234	950	157
13	156	120	9	20	115	4	33	#	49	10	171	158
13	284	175	30	15	235	11	44	#	158	31	84	159
-	6	3	-	-	6	#	#	-	#	3	#	160
13	278	172	30	15	229	10	43	#	157	28	82	161
38	171	148	8	41	130	5	91	#	115	31	114	162
46	577	489	33	65	493	20	128	3	268	33	301	163
7	78	62	5	13	54	5	15	#	42	4	21	164
39	499	427	28	52	439	15	113	#	226	29	280	165
22	196	176	10	48	183	3	90	-	84	28	98	166
41	221	226	131	65	214	7	96	-	289	21	38	167
26	403	406	7	60	319	27	171	#	91	38	101	168
10	210	141	25	27	129	3	71	#	102	42	43	169
504	1761	1807	404	275	1423	23	1027	26	1046	113	873	170
17	172	176	4	19	136	8	9	-	5	#	212	171
#	#	#	-	-	5	-	-	-	-	-	#	172
15	171	174	4	19	131	8	9	-	5	#	211	173
158	330	344	181	65	265	3	273	9	291	41	196	174
29	112	144	10	25	122	#	27	-	27	3	32	175



TABL. 34/37/. LICZBA GOSPODARSTW ROLNYCH POSIADAJĄCYCH MASZYNY

Lp.	WYSZCZEGÓLNIENIE	Kombajny			Silosokombajny		Rozsiewacze nawozów i wapna	Rozrzutniki obornika	Kosiarki ciągnikowe
		zbożowe	ziemniaczane	buraczane	samobieżne	pozoształte			
w tym GOSPODARSTWA									
	Podregion piotrkowski-skierniewicki (cd.)								
	powiat pajęczański (dok.)								
176	gm. Pajęczno.....	20	30	-	#	#	248	185	115
177	miasto.....	3	-	-	-	-	28	21	17
178	obszar wiejski.....	17	30	-	#	#	220	164	98
179	gm. Rząśnia.....	23	29	-	-	3	367	369	332
180	gm. Siemkowice.....	22	16	-	#	5	377	359	276
181	gm. Strzelce Wielkie.....	23	34	-	-	#	300	239	151
182	gm. Sulmierzyce.....	16	8	-	-	3	197	148	113
183	powiat piotrkowski.....	831	622	3	11	44	4061	4958	3476
184	gm. Aleksandrów.....	28	9	-	-	#	149	339	222
185	gm. Czarnocin.....	87	92	-	#	#	436	504	365
186	gm. Gorzkowice.....	42	6	-	#	#	256	300	180
187	gm. Grabica.....	134	44	-	#	5	560	575	403
188	gm. Łęki Szlacheckie.....	32	19	-	#	#	173	256	169
189	gm. Moszczenica.....	123	36	#	#	3	450	520	340
190	gm. Ręczno.....	29	43	-	-	-	151	257	206
191	gm. Rozprza.....	81	87	#	-	8	422	483	410
192	gm. Sulejów.....	69	70	#	3	4	321	431	273
193	miasto.....	4	#	-	-	-	30	23	19
194	obszar wiejski.....	65	69	#	3	4	291	408	254
195	gm. Wola Krzysztoporska.....	134	149	-	#	15	688	797	557
196	gm. Wolbórz.....	72	67	-	#	5	455	496	351
197	powiat radomszczański.....	423	684	#	4	40	2910	2823	2493
198	m. Radomsko.....	13	10	-	#	-	72	52	55
199	gm. Dobryczyce.....	12	4	-	-	#	130	98	93
200	gm. Gidle.....	18	7	-	#	#	119	133	200
201	gm. Gomunice.....	9	4	#	-	-	70	70	67
202	gm. Kamieńsk.....	14	-	-	#	-	80	79	108
203	miasto.....	#	-	-	-	-	13	8	13
204	obszar wiejski.....	12	-	-	#	-	67	71	95
205	gm. Kobbiele Wielkie.....	62	123	-	-	3	388	325	248
206	gm. Kodrąb.....	45	149	-	-	#	357	295	203
207	gm. Lgota Wielka.....	37	17	-	#	#	276	222	142
208	gm. Ładzice.....	27	29	-	-	#	247	195	210
209	gm. Masłowice.....	57	135	-	-	26	357	370	231
210	gm. Przedbórz.....	17	8	-	-	-	109	207	244
211	miasto.....	#	#	-	-	-	3	4	8
212	obszar wiejski.....	16	7	-	-	-	106	203	236
213	gm. Radomsko.....	11	38	-	-	#	170	131	121
214	gm. Wielgomłyny.....	58	132	-	-	#	264	355	280
215	gm. Żytno.....	43	28	-	-	#	271	291	291

I URZĄDZENIA ROLNICZE (cd.)

Ładowa- cze chwyta- kowe	Kopacz- ki do ziemni- ków	Sadzarki do ziemni- ków	Przy- czepy zbiera- jące	Prasy zbiera- jące	Opryskiwacze ciągnikowe		Dojarki		Schładzarki do mleka		Agregaty uprawo- we	Lp.
					polowe	sadow- nicze	bańko- we	rurocią- gowe	konwio- we	zbiorni- kowe		

INDYWIDUALNE (cd.)

44	188	233	16	22	185	#	62	-	70	6	131	176
4	21	35	6	-	18	-	6	-	6	-	3	177
40	167	198	10	22	167	#	56	-	64	6	128	178
89	322	303	34	40	195	3	251	4	246	20	88	179
92	334	260	133	61	256	3	216	8	187	16	122	180
48	188	236	9	26	176	#	88	4	105	15	42	181
27	115	111	17	17	88	#	101	#	115	11	50	182
1448	2715	3424	508	1027	3343	66	2148	30	2326	392	1566	183
22	207	198	12	43	170	#	56	#	56	34	85	184
231	279	431	96	170	403	8	357	#	306	89	150	185
48	131	140	14	37	153	9	33	#	96	23	55	186
241	374	369	37	137	428	7	297	4	328	33	194	187
43	130	181	22	31	124	5	50	#	79	23	51	188
194	277	347	15	137	439	3	260	#	263	29	198	189
25	140	208	51	29	123	#	86	-	83	9	131	190
126	230	341	82	107	316	7	255	3	367	40	227	191
105	256	313	14	87	269	5	106	#	119	21	98	192
3	16	13	-	#	16	#	-	-	#	-	10	193
102	240	300	14	85	253	4	106	#	117	21	88	194
281	472	617	85	142	581	11	397	12	409	51	276	195
132	219	279	80	107	337	8	251	#	220	40	101	196
614	2251	2627	672	584	1943	62	1149	30	1469	266	909	197
7	39	53	7	10	49	#	9	-	6	#	31	198
18	68	60	12	21	66	#	52	#	64	10	14	199
35	127	109	122	26	74	#	35	#	69	17	72	200
10	65	54	11	13	39	-	16	#	55	5	37	201
18	73	47	8	22	48	#	25	#	55	8	41	202
#	13	5	-	3	7	#	#	-	4	#	#	203
17	60	42	8	19	41	-	23	#	51	6	39	204
92	265	329	45	81	257	19	165	5	187	14	71	205
69	245	346	41	65	279	6	94	#	130	25	116	206
41	142	157	15	43	136	11	142	#	136	16	79	207
51	165	166	116	37	107	-	108	-	149	32	83	208
82	240	361	51	88	269	-	124	-	185	5	114	209
24	213	185	31	29	97	#	38	#	15	17	58	210
#	6	6	4	-	#	-	#	-	-	#	#	211
23	207	179	27	29	96	#	37	#	15	15	57	212
35	115	136	12	30	101	3	45	#	42	16	49	213
63	301	375	64	65	227	6	129	6	140	45	46	214
69	193	249	137	54	194	8	167	5	236	55	98	215



TABL. 34/37/. LICZBA GOSPODARSTW ROLNYCH POSIADAJĄCYCH MASZYNY

Lp.	WYSZCZEGÓLNIENIE	Kombajny			Silosokombajny		Rozsiewacze nawozów i wapna	Rozrzutniki obornika	Kosiarki ciągnikowe
		zbożowe	ziemniaczane	buraczane	samobieżne	pozoształe			
w tym GOSPODARSTWA									
	Podregion piotrkowski-skierniewicki (dok.)								
216	powiat rawski.....	176	448	-	4	12	2219	2028	2195
217	m. Rawa Mazowiecka.....	4	#	-	-	-	26	28	16
218	gm. Biała Rawska.....	26	55	-	#	-	707	508	850
219	miasto.....	-	#	-	-	-	22	15	27
220	obszar wiejski.....	26	54	-	#	-	685	493	823
221	gm. Cielądz.....	29	97	-	#	#	298	374	207
222	gm. Rawa Mazowiecka.....	66	114	-	#	6	446	565	355
223	gm. Regnów.....	32	115	-	-	#	237	234	152
224	gm. Sadkowice.....	19	66	-	-	3	505	319	615
225	powiat skierniewicki.....	476	883	6	#	20	2573	3012	2264
226	gm. Bolimów.....	34	23	3	-	#	226	221	197
227	gm. Gluchów.....	167	397	-	#	6	618	799	527
228	gm. Godzianów.....	73	131	#	#	#	248	328	232
229	gm. Kowiesy.....	9	7	#	-	#	247	158	257
230	gm. Lipce Reymontowskie.....	22	56	-	-	#	214	287	154
231	gm. Maków.....	19	7	-	-	#	239	337	249
232	gm. Nowy Kawęczyn.....	63	110	-	-	3	318	325	227
233	gm. Skierniewice.....	42	68	-	-	-	244	279	224
234	gm. Słupia.....	47	84	-	-	5	219	278	197
235	powiat tomaszowski.....	458	478	-	19	24	2420	3361	2517
236	m. Tomaszów Mazowiecki.....	#	#	-	-	#	16	35	30
237	gm. Będków.....	76	84	-	11	#	348	374	351
238	gm. Budziszewice.....	25	12	-	#	-	126	141	72
239	gm. Czerniewice.....	78	102	-	#	5	329	466	314
240	gm. Inowłódz.....	10	#	-	#	#	45	113	99
241	gm. Lubochnia.....	22	6	-	-	3	172	372	297
242	gm. Rokiciny.....	93	65	-	#	7	382	458	393
243	gm. Rzeczyca.....	50	113	-	#	#	409	513	336
244	gm. Tomaszów Mazowiecki.....	41	22	-	-	#	208	336	277
245	gm. Ujazd.....	28	22	-	3	#	174	236	183
246	gm. Żelechlinek.....	33	49	-	-	-	211	317	165
247	powiat m. Piotrków Trybunalski....	11	14	-	-	5	79	88	68
248	powiat m. Skierniewice.....	6	3	-	-	-	50	28	33
249	Podregion m. Łódź.....	36	23	-	#	#	275	261	225
250	powiat m. Łódź.....	36	23	-	#	#	275	261	225

I URZĄDZENIA ROLNICZE (dok.)

Ładowa- cze chwyta- kowe	Kopacz- ki do ziemnia- ków	Sadzarki do ziemnia- ków	Przy- czepy zbiera- jące	Prasy zbiera- jące	Opryskiwacze ciągnikowe		Dojarki		Schładzarki do mleka		Agregaty uprawo- we	Lp.
					polowe	sadow- nicze	bańko- we	rurocią- gowe	konwio- we	zbiorni- kowe		

INDYWIDUALNE (dok.)

190	1378	1785	64	183	2209	1802	228	6	377	48	723	216
#	19	18	-	3	21	4	#	-	5	-	7	217
32	388	428	16	21	696	930	49	4	77	25	403	218
#	10	11	#	#	16	39	-	-	-	-	26	219
30	378	417	15	20	680	891	49	4	77	25	377	220
37	250	317	7	49	310	18	14	-	39	4	31	221
60	345	438	26	61	415	57	106	#	163	13	138	222
28	108	229	#	36	234	63	30	-	55	5	33	223
31	268	355	14	13	533	730	28	-	38	#	111	224
773	1595	2441	112	504	2625	451	1099	13	1832	276	944	225
64	107	107	7	28	208	7	169	4	182	46	104	226
285	359	726	34	150	657	17	360	#	541	46	249	227
124	125	242	11	92	236	10	141	-	240	29	86	228
26	147	127	8	9	222	259	25	#	53	15	116	229
39	170	247	3	21	247	37	58	#	146	23	67	230
46	161	248	13	33	260	23	117	#	211	34	71	231
54	152	244	22	55	292	48	71	#	152	24	99	232
53	198	236	10	51	289	39	58	-	107	26	92	233
82	176	264	4	65	214	11	100	#	200	33	60	234
675	2203	2486	570	540	2213	88	1048	22	995	405	724	235
#	23	20	5	#	14	8	10	#	11	-	#	236
202	244	357	190	111	320	6	319	5	210	150	169	237
14	79	105	#	21	88	6	8	#	21	3	16	238
63	286	387	19	68	313	15	48	-	80	19	43	239
8	69	53	15	12	46	#	6	-	22	4	7	240
29	180	174	12	29	158	6	39	#	39	12	33	241
169	328	367	137	114	353	11	259	6	222	145	209	242
35	417	438	68	47	410	13	91	3	91	12	76	243
47	212	171	57	49	196	13	119	#	137	6	67	244
71	139	158	56	49	158	#	114	#	108	45	45	245
35	226	256	9	38	157	7	35	-	54	9	57	246
36	42	47	4	18	67	#	29	3	20	8	19	247
7	19	19	3	#	36	26	#	#	4	-	16	248
98	219	172	17	57	207	25	105	4	76	27	74	249
98	219	172	17	57	207	25	105	4	76	27	74	250



TABL. 35/38/. MASZyny I URZĄDZENIA ROLNICZE W GOSPODARSTWACH ROLNYCH

Lp.	WYSZCZEGÓLNIENIE	Kombajny			Silosokombajny		Rozsiewacze nawozów i wapna	Rozrzutniki obornika	Kosiarki ciągnikowe
		zbożowe	ziemniaczane	buraczane	samobieżne	pozoształte			
									OGÓ
1	OGÓLEM.....	8108	13337	1306	262	646	55423	55553	47013
2	Podregion łódzki.....	4071	8469	1194	153	346	31025	26918	22463
3	powiat brzeziński.....	228	363	3	7	8	1449	1422	877
4	m. Brzeziny.....	9	8	-	-	-	52	59	38
5	gm. Brzeziny.....	60	97	2	1	2	403	429	257
6	gm. Dmosin.....	59	122	1	2	5	461	424	237
7	gm. Jeżów.....	58	98	-	1	-	256	282	169
8	gm. Rogów.....	42	38	-	3	1	277	228	176
9	powiat kutnowski.....	618	736	477	22	61	3695	2267	2465
10	m. Kutno.....	13	4	1	-	1	84	28	47
11	gm. Bedlno.....	139	280	75	11	8	679	443	557
12	gm. Dąbrowice.....	42	32	74	1	2	209	144	135
13	gm. Krośniewice.....	57	51	77	4	9	425	271	276
14	miasto.....	2	-	1	-	-	9	1	1
15	obszar wiejski.....	55	51	76	4	9	416	270	275
16	gm. Krzyżanów.....	73	97	61	1	5	396	284	288
17	gm. Kutno.....	54	50	47	1	9	468	238	271
18	gm. Łanięta.....	26	11	18	-	3	181	111	104
19	gm. Nowe Ostrowy.....	29	15	31	-	4	195	101	99
20	gm. Oporów.....	59	62	46	1	7	347	219	239
21	gm. Strzelce.....	78	45	10	2	7	392	205	237
22	gm. Żychlin.....	48	89	37	1	6	319	223	212
23	miasto.....	1	1	-	-	-	15	9	8
24	obszar wiejski.....	47	88	37	1	6	304	214	204
25	powiat łaski.....	216	209	22	7	24	1694	1567	1388
26	gm. Buczek.....	32	4	-	-	1	240	197	202
27	gm. Łask.....	41	52	-	-	6	362	371	318
28	miasto.....	1	1	-	-	-	8	6	3
29	obszar wiejski.....	40	51	-	-	6	354	365	315
30	gm. Sędziejowice.....	33	2	-	-	5	298	250	211
31	gm. Widawa.....	62	33	21	7	9	466	442	422
32	gm. Wodzierady.....	48	118	1	-	3	328	307	235
33	powiat łęczycki.....	373	1176	415	14	50	3948	2900	3015
34	m. Łęczyca.....	-	2	1	-	-	23	11	15
35	gm. Daszyna.....	38	99	67	1	2	415	174	250
36	gm. Góra Świętej Małgorzaty.....	31	262	25	1	4	646	589	517
37	gm. Grabów.....	101	181	122	5	20	726	359	610
38	gm. Łęczyca.....	71	225	104	1	10	834	667	624
39	gm. Piątek.....	52	171	13	5	4	633	596	520
40	gm. Świnice Warckie.....	41	78	6	1	6	290	271	244
41	gm. Witonia.....	39	158	77	-	4	381	233	235

Ładowa- cze chwyta- kowe	Kopaczki do ziemni- ków	Sadzarki do ziemni- ków	Przy- czepy zbiera- jące	Prasy zbierają- ce	Opryskiwacze ciągnikowe		Dojarki		Schładzarki do mleka		Agrega- ty uprawo- we	Lp.
					polo- we	sado- wnicze	bańko- we	ruro- ciągowe	kon- wiowe	zbiorni- kowe		

LEM

17828	37490	46944	8317	11127	48576	5033	31461	627	24947	8074	37277	1
10303	19303	25455	4327	5857	26547	1558	19122	363	12331	4178	22996	2
336	937	1201	56	251	1188	243	508	9	558	87	784	3
10	44	47	1	10	50	4	13	-	11	2	46	4
74	310	340	17	70	320	11	199	4	167	29	139	5
132	222	346	14	87	385	122	125	3	103	30	273	6
64	188	270	15	48	205	6	100	1	208	14	181	7
56	173	198	9	36	228	100	71	1	69	12	145	8
1519	1694	1813	504	632	3524	181	2493	42	1608	781	3270	9
19	33	19	4	5	82	21	18	-	15	4	76	10
341	353	416	172	190	668	26	457	15	241	211	570	11
102	86	132	10	39	195	7	189	-	116	61	161	12
182	181	188	33	56	406	12	361	9	229	89	410	13
2	3	1	-	-	8	-	1	-	-	1	6	14
180	178	187	33	56	398	12	360	9	229	88	404	15
173	166	188	113	60	376	9	310	2	218	83	409	16
151	199	184	32	57	463	39	216	2	152	59	462	17
49	83	82	26	19	165	1	129	2	88	27	144	18
72	57	86	17	29	164	1	163	3	120	33	154	19
148	186	184	30	57	320	7	231	2	183	68	273	20
141	201	116	25	53	357	49	195	3	138	37	341	21
141	149	218	42	67	328	9	224	4	108	109	270	22
8	6	8	-	3	16	1	4	-	2	1	26	23
133	143	210	42	64	312	8	220	4	106	108	244	24
535	1053	1117	186	360	1162	66	1319	24	807	282	822	25
74	156	141	46	49	161	3	184	5	113	43	96	26
100	250	270	27	76	272	29	246	3	169	39	186	27
2	1	5	1	3	6	3	3	-	2	-	2	28
98	249	265	26	73	266	26	243	3	167	39	184	29
70	155	148	15	47	216	3	175	4	138	22	109	30
190	288	315	68	110	294	15	441	7	183	142	308	31
101	204	243	30	78	219	16	273	5	204	36	123	32
1540	2241	2605	894	673	4115	141	2767	44	1891	741	4068	33
1	10	13	2	2	28	-	4	-	2	-	23	34
118	207	200	21	43	460	8	326	-	217	68	387	35
269	448	469	313	95	677	15	289	5	162	17	565	36
230	391	391	38	128	756	38	561	21	443	217	826	37
340	476	615	221	133	871	37	654	6	484	149	883	38
299	356	424	149	133	666	12	422	4	267	103	663	39
103	130	232	88	84	264	18	230	4	129	110	297	40
180	223	261	62	55	393	13	281	4	187	77	424	41



TABL. 35/38/. MASZyny I URZĄDZENIA ROLNICZE W GOSPODARSTWACH ROLNYCH

Lp.	WYSZCZEGÓLNIENIE	Kombajny			Silosokombajny		Rozsiewacze nawozów i wapna	Rozrzutniki obornika	Kosiarki ciągnikowe
		zbożowe	ziemniaczane	buraczane	samobieżne	pozos-tałe			
OGÓ									
	Podregion łódzki (cd.)								
42	powiat łódzki wschodni.....	250	131	1	12	18	1398	1463	1063
43	gm. Andrespol.....	11	3	-	-	1	44	42	40
44	gm. Brójce.....	46	26	-	3	7	312	362	294
45	gm. Koluszki.....	65	56	-	4	2	291	284	175
46	miasto.....	5	2	-	-	-	16	19	7
47	obszar wiejski.....	60	54	-	4	2	275	265	168
48	gm. Nowosolna.....	14	21	-	1	1	128	127	54
49	gm. Rzgów.....	36	6	-	1	-	246	208	184
50	gm. Tuszyn.....	78	19	1	3	7	377	440	316
51	miasto.....	4	-	-	-	1	33	44	37
52	obszar wiejski.....	74	19	1	3	6	344	396	279
53	powiat pabianicki.....	164	105	3	13	10	1077	1098	1031
54	m. Konstantynów Łódzki.....	6	2	-	1	-	33	28	32
55	m. Pabianice.....	8	4	-	-	-	41	34	30
56	gm. Dłutów.....	30	8	-	-	-	218	243	229
57	gm. Dobroń.....	17	13	-	3	4	188	188	240
58	gm. Ksawerów.....	3	-	-	-	-	27	24	25
59	gm. Lutomiersk.....	55	47	3	6	3	319	362	262
60	gm. Pabianice.....	45	31	-	3	3	251	219	213
61	powiat poddębicki.....	406	1081	56	15	44	2952	3050	2465
62	gm. Dalików.....	48	128	-	1	19	404	370	329
63	gm. Pęczniew.....	63	136	2	1	4	357	376	320
64	gm. Poddębice.....	76	220	16	1	-	650	757	626
65	miasto.....	1	-	-	-	-	3	3	4
66	obszar wiejski.....	75	220	16	1	-	647	754	622
67	gm. Uniejów.....	70	146	23	2	8	421	431	315
68	miasto.....	2	4	2	-	-	46	35	19
69	obszar wiejski.....	68	142	21	2	8	375	396	296
70	gm. Wartkowice.....	74	217	11	7	11	524	550	485
71	gm. Zadzim.....	75	234	4	3	2	596	566	390
72	powiat sieradzki.....	709	2558	144	30	47	5953	5415	4148
73	m. Sieradz.....	20	37	-	-	1	146	179	138
74	gm. Błaszki.....	154	575	18	2	7	1108	936	537
75	miasto.....	-	1	-	-	-	2	3	2
76	obszar wiejski.....	154	574	18	2	7	1106	933	535
77	gm. Brąszewice.....	34	91	-	1	6	298	388	383
78	gm. Brzeźnio.....	53	205	8	5	3	519	419	339
79	gm. Burzenin.....	35	60	1	5	5	371	379	279
80	gm. Goszczanów.....	115	192	67	5	4	603	595	518
81	gm. Klonowa.....	44	82	1	3	5	329	312	303
82	gm. Sieradz.....	45	202	1	5	1	459	530	428
83	gm. Warta.....	100	446	38	2	9	948	799	619
84	miasto.....	4	11	1	-	-	35	12	9
85	obszar wiejski.....	96	435	37	2	9	913	787	610
86	gm. Wróblew.....	51	537	-	2	-	726	494	275
87	gm. Złoczew.....	58	131	10	-	6	446	384	329
88	miasto.....	3	7	2	-	2	45	31	32
89	obszar wiejski.....	55	124	8	-	4	401	353	297

(cd.)

Ładowacze chwytakowe	Kopaczki do ziemniaków	Sadzarki do ziemniaków	Przyczepy zbierające	Prasy zbierające	Opryskiwacze ciągnikowe		Dojarki		Schładzarki do mleka		Agregaty uprawowe	Lp.
					polowe	sadownicze	bańkowe	rurociągowe	konwiowe	zbiornikowe		

ŁEM (cd.)

492	974	1029	174	345	1069	53	746	11	680	161	534	42
10	28	26	6	9	30	-	14	-	22	1	8	43
148	281	310	109	68	257	10	277	2	218	66	66	44
72	160	196	24	63	203	9	64	4	67	25	120	45
4	7	9	1	4	13	3	3	-	3	2	3	46
68	153	187	23	59	190	6	61	4	64	23	117	47
21	100	96	4	23	80	3	32	1	41	15	58	48
83	148	112	11	51	174	3	142	1	112	17	158	49
158	257	289	20	131	325	28	217	3	220	37	124	50
9	28	27	2	7	35	5	20	-	18	3	25	51
149	229	262	18	124	290	23	197	3	202	34	99	52
449	710	657	266	290	790	45	962	16	752	211	714	53
12	23	15	5	8	37	7	18	1	7	2	15	54
19	19	15	7	9	37	1	19	-	14	1	24	55
78	159	147	47	52	138	4	179	2	182	39	49	56
68	112	77	104	45	73	7	217	5	142	56	173	57
12	16	14	3	3	16	2	12	1	8	-	11	58
155	241	263	82	95	293	14	321	6	234	93	208	59
105	140	126	18	78	196	10	196	1	165	20	234	60
971	1804	2809	853	714	2412	97	2307	31	1688	651	1808	61
151	217	307	115	102	286	6	344	2	273	102	171	62
113	266	384	99	93	317	3	251	4	171	35	178	63
223	422	650	290	132	524	11	562	7	472	142	267	64
3	4	1	2	2	1	-	1	-	1	-	5	65
220	418	649	288	130	523	11	561	7	471	142	262	66
127	202	379	84	97	369	9	262	4	117	106	347	67
7	16	25	5	7	37	2	13	1	4	4	38	68
120	186	354	79	90	332	7	249	3	113	102	309	69
180	274	531	144	170	459	4	485	7	382	185	383	70
177	423	558	121	120	457	64	403	7	273	81	462	71
1932	3618	6000	689	995	5015	188	3434	85	1416	537	4413	72
28	152	191	23	24	137	3	51	-	18	2	58	73
352	468	1119	32	113	1036	39	377	13	96	22	809	74
-	-	1	-	-	2	-	-	-	-	-	2	75
352	468	1118	32	113	1034	39	377	13	96	22	807	76
126	267	369	42	75	246	4	270	4	93	22	194	77
164	346	503	28	85	392	13	316	9	70	49	416	78
82	268	285	26	62	217	7	286	3	129	46	315	79
324	297	494	65	191	551	10	489	23	197	160	470	80
125	186	277	79	78	197	4	222	10	138	43	115	81
111	375	564	132	82	392	14	274	8	93	28	333	82
289	628	1004	179	148	869	40	550	5	355	76	827	83
5	14	26	1	2	32	10	2	1	4	1	24	84
284	614	978	178	146	837	30	548	4	351	75	803	85
172	362	838	22	47	637	45	239	2	55	17	588	86
159	269	356	61	90	341	9	360	8	172	72	288	87
14	28	32	11	11	31	5	31	2	15	4	29	88
145	241	324	50	79	310	4	329	6	157	68	259	89



TABL. 35/38/. MASZYNY I URZĄDZENIA ROLNICZE W GOSPODARSTWACH ROLNYCH

Lp.	WYSZCZEGÓLNIENIE	Kombajny			Silosokombajny		Rozsiewacze nawozów i wapna	Rozrzutniki obornika	Kosiarki ciągnikowe
		zbożowe	ziemniaczane	buraczane	samobieżne	pozoształte			
OGÓ									
	Podregion łódzki (dok.)								
90	powiat wieluński.....	347	864	18	12	29	3530	2705	1987
91	gm. Biała.....	25	190	7	-	4	467	304	215
92	gm. Czarnożyły.....	21	159	-	1	2	383	212	148
93	gm. Konopnica.....	27	17	4	1	9	252	175	202
94	gm. Mokrsko.....	49	64	1	1	3	327	256	179
95	gm. Osjaków.....	24	14	1	1	2	262	239	204
96	gm. Ostrówek.....	30	36	1	4	2	278	276	241
97	gm. Pątnów.....	40	47	-	-	1	349	348	228
98	gm. Skomlin.....	39	70	3	-	3	251	215	159
99	gm. Wieluń.....	52	214	1	3	3	646	415	273
100	miasto.....	49	210	1	2	3	643	415	273
101	obszar wiejski.....	48	203	1	2	2	607	399	268
102	gm. Wierzchlas.....	40	53	-	1	-	315	265	138
103	powiat wierzuszowski.....	279	527	10	3	16	2033	1573	1237
104	gm. Bolesławiec.....	34	58	-	-	3	251	183	149
105	gm. Czastary.....	29	76	1	-	3	274	159	161
106	gm. Galewice.....	33	17	2	1	-	201	191	200
107	gm. Lututów.....	33	77	-	1	4	348	288	231
108	gm. Lubnice.....	67	186	6	-	1	422	326	189
109	gm. Sokolniki.....	36	62	-	-	2	286	200	128
110	gm. Wieruszów.....	47	51	1	1	3	251	226	179
111	miasto.....	2	1	-	-	-	9	4	6
112	obszar wiejski.....	45	50	1	1	3	242	222	173
113	powiat zduńskowski.....	164	136	9	2	16	863	903	689
114	m. Zduńska Wola.....	3	3	-	-	-	14	12	18
115	gm. Szadek.....	111	108	7	1	11	483	457	315
116	miasto.....	20	12	1	-	1	55	53	29
117	obszar wiejski.....	91	96	6	1	10	428	404	286
118	gm. Zapolice.....	22	7	1	-	-	145	183	155
119	gm. Zduńska Wola.....	28	18	1	1	5	221	251	201
120	powiat zgierski.....	317	583	36	16	23	2433	2555	2098
121	m. Głowno.....	1	3	-	-	-	62	23	41
122	m. Ozorków.....	1	3	-	-	-	16	22	24
123	m. Zgierz.....	15	2	-	-	1	46	44	34
124	gm. Aleksandrów Łódzki.....	24	19	-	5	5	219	207	198
125	miasto.....	1	1	-	-	-	22	21	16
126	obszar wiejski.....	23	18	-	5	5	197	186	182
127	gm. Głowno.....	72	167	18	3	4	521	469	439
128	gm. Ozorków.....	32	115	11	2	2	399	465	381
129	gm. Parzęczew.....	57	74	6	1	3	281	278	248
130	gm. Stryków.....	60	121	-	3	4	512	612	404
131	miasto.....	2	1	-	-	-	18	16	13
132	obszar wiejski.....	58	120	-	3	4	494	596	391
133	gm. Zgierz.....	55	79	1	2	4	377	435	329

(cd.)

Ładowacze chwytakowe	Kopaczki do ziemniaków	Sadzarki do ziemniaków	Przyczepy zbierające	Prasy zbierające	Opryskiwacze ciągnikowe		Dojarki		Schładzarki do mleka		Agregaty uprawowe	Lp.
					polowe	sadownicze	bańkowe	rurowciagowe	konwiowe	zbiornikowe		

ŁEM (cd.)

763	3049	3806	165	493	2876	79	1699	44	878	162	2917	90
121	424	548	20	46	409	17	339	4	198	20	338	91
79	392	465	12	31	340	5	262	3	118	15	338	92
80	127	160	36	48	157	3	180	11	146	42	162	93
66	309	418	7	45	292	3	121	-	39	9	286	94
53	198	220	27	33	139	1	87	1	47	13	237	95
71	228	238	25	44	194	5	230	9	101	28	405	96
76	349	452	10	41	329	6	116	6	38	9	112	97
65	163	246	4	71	224	9	111	4	55	10	174	98
109	564	689	17	104	547	26	211	4	116	9	472	99
106	562	686	15	104	544	26	211	4	116	9	471	100
106	536	663	16	101	513	21	207	3	115	9	449	101
43	295	370	7	30	245	4	42	2	20	7	393	102
634	1162	1829	106	402	1435	36	984	28	478	86	1432	103
76	117	189	18	59	176	4	104	3	45	7	278	104
61	159	283	4	38	196	4	162	-	89	4	116	105
47	145	192	22	46	152	2	128	6	54	3	210	106
99	200	308	27	64	186	3	255	8	131	48	167	107
176	142	383	8	90	346	11	113	4	26	6	423	108
64	238	288	6	34	215	6	111	3	78	5	127	109
111	161	186	21	71	164	6	111	4	55	13	111	110
3	4	6	1	2	3	-	1	-	2	1	3	111
108	157	180	20	69	161	6	110	4	53	12	108	112
280	597	666	49	200	703	22	464	8	302	66	762	113
6	15	17	1	1	15	2	5	-	2	2	10	114
172	310	366	22	125	413	11	249	4	202	34	317	115
24	28	26	3	16	46	3	12	-	12	2	49	116
148	282	340	19	109	367	8	237	4	190	32	268	117
46	105	115	10	29	122	2	121	2	54	15	164	118
56	167	168	16	45	153	7	89	2	44	15	271	119
852	1464	1923	385	502	2258	407	1439	21	1273	413	1472	120
12	11	10	2	5	41	84	6	-	6	-	25	121
8	25	13	3	5	30	2	10	-	20	-	21	122
18	23	22	5	14	31	2	15	-	13	9	22	123
83	125	128	36	35	142	6	174	3	132	52	120	124
6	10	6	1	-	12	1	8	-	8	3	19	125
77	115	122	35	35	130	5	166	3	124	49	101	126
208	232	398	38	119	481	189	309	3	215	147	258	127
147	294	348	159	56	468	24	271	4	266	36	378	128
111	167	241	56	75	257	10	212	6	204	50	160	129
124	373	485	37	95	494	76	240	1	207	81	244	130
2	11	12	3	1	13	7	2	-	2	-	15	131
122	362	473	34	94	481	69	238	1	205	81	229	132
141	214	278	49	98	314	14	202	4	210	38	244	133



TABL. 35/38/. MASZYNY I URZĄDZENIA ROLNICZE W GOSPODARSTWACH ROLNYCH

Lp.	WYSZCZEGÓLNIENIE	Kombajny			Silosokombajny		Rozsiewacze nawozów i wapna	Rozrzutniki obornika	Kosiarki ciągnikowe
		zbożowe	ziemniaczane	buraczane	samobieżne	pozoształte			
OGÓ									
134	Podregion piotrkowski-skierniewicki.....	3994	4844	112	107	299	24111	28363	24321
135	powiat bełchatowski.....	188	128	2	7	10	1572	1618	1787
136	m. Bełchatów.....	2	2	-	-	-	31	33	33
137	gm. Bełchatów.....	33	19	1	-	1	249	262	281
138	gm. Drużbice.....	33	63	-	-	-	313	355	331
139	gm. Kleszczów.....	12	5	-	-	1	124	121	114
140	gm. Kluki.....	6	2	-	-	-	79	98	134
141	gm. Rusiec.....	35	24	1	5	1	301	336	327
142	gm. Szczerców.....	20	7	-	2	2	149	135	245
143	gm. Zelów.....	47	6	-	-	5	326	278	322
144	miasto.....	1	-	-	-	1	17	13	16
145	obszar wiejski.....	46	6	-	-	4	309	265	306
146	powiat łowicki.....	770	1283	98	39	81	4447	5028	4418
147	m. Łowicz.....	2	3	-	1	-	37	37	37
148	gm. Bielawy.....	94	234	19	14	3	614	632	609
149	gm. Chąsno.....	103	114	2	-	9	399	452	395
150	gm. Domaniewice.....	55	54	1	5	13	360	478	407
151	gm. Kiernozia.....	41	176	12	4	12	383	325	301
152	gm. Kocierzew Południowy.....	147	186	8	1	11	571	694	504
153	gm. Łowicz.....	85	62	5	1	3	644	738	652
154	gm. Łyszkowice.....	60	40	-	4	6	365	571	437
155	gm. Nieborów.....	13	7	-	-	5	305	361	379
156	gm. Zduny.....	170	407	51	9	19	769	740	697
157	powiat opoczyński.....	330	70	1	10	7	1096	3185	3089
158	gm. Białaczów.....	22	13	-	4	-	64	144	165
159	gm. Drzewica.....	19	1	-	-	1	77	414	524
160	miasto.....	-	1	-	-	-	1	6	7
161	obszar wiejski.....	19	-	-	-	1	76	408	517
162	gm. Mniszków.....	44	5	-	-	2	175	316	241
163	gm. Opoczno.....	62	7	1	-	-	182	789	810
164	miasto.....	18	2	-	-	-	21	87	94
165	obszar wiejski.....	44	5	1	-	-	161	702	716
166	gm. Paradyż.....	40	9	-	3	2	125	347	229
167	gm. Poświętne.....	52	21	-	-	1	214	360	342
168	gm. Sławno.....	60	12	-	2	-	172	560	496
169	gm. Żarnów.....	154	404	50	5	19	764	731	687
170	powiat pajęczański.....	230	218	-	5	18	2346	2094	1672
171	gm. Działoszyn.....	38	23	-	-	-	196	193	133
172	miasto.....	-	-	-	-	-	3	3	2
173	obszar wiejski.....	38	23	-	-	-	193	190	131
174	gm. Kielczygłów.....	35	29	-	1	3	423	421	381
175	gm. Nowa Brzeźnica.....	38	44	-	-	-	200	166	151

(cd.)

Ładowa- cze chwyta- kowe	Kopaczki do ziemni- ków	Sadzarki do ziemni- ków	Przy- czepy zbiera- jące	Prasy zbierają- ce	Opryskiwacze ciągnikowe		Dojarki		Schładzarki do mleka		Agrega- ty uprawo- we	Lp.
					polo- we	sado- wnicze	bańko- we	ruro- ciągowe	kon- wiowe	zbiorni- kowe		

ŁEM (cd.)

7419	17967	21315	3973	5204	21816	3445	12234	260	12535	3869	14191	134
420	1301	1073	344	300	935	58	1026	17	856	180	701	135
8	23	18	3	1	27	5	6	-	2	1	11	136
67	228	204	52	29	167	13	104	3	122	22	84	137
99	240	235	59	56	205	7	200	5	196	32	92	138
31	104	87	9	24	79	1	77	1	86	11	49	139
27	78	54	42	10	51	5	49	-	31	8	83	140
82	218	235	48	88	173	10	238	3	214	40	117	141
45	156	73	76	35	66	6	128	3	96	31	115	142
61	254	167	55	57	167	11	224	2	109	35	150	143
4	20	6	6	1	7	-	12	1	15	1	31	144
57	234	161	49	56	160	11	212	1	94	34	119	145
2430	2441	3641	999	1346	5036	487	3648	92	2160	1928	3245	146
15	17	17	16	6	37	9	26	8	7	14	14	147
340	376	517	177	160	675	24	575	12	297	280	472	148
243	209	393	41	165	469	20	338	2	220	160	259	149
205	246	327	125	92	448	37	336	4	211	197	195	150
187	199	312	34	73	426	28	311	12	167	130	302	151
364	293	494	29	193	735	91	431	6	285	185	596	152
320	319	454	223	207	642	132	512	10	213	323	314	153
143	299	370	48	91	414	20	245	6	268	115	275	154
102	152	166	13	22	372	102	259	5	290	70	179	155
511	331	591	293	337	818	24	615	27	202	454	639	156
214	2221	1883	255	362	1821	80	753	8	1189	242	1891	157
15	156	121	9	23	116	4	56	1	50	11	321	158
13	284	175	30	15	235	11	45	1	162	34	152	159
-	6	3	-	-	6	1	1	-	1	3	4	160
13	278	172	30	15	229	10	44	1	161	31	148	161
38	171	148	8	45	130	5	91	1	120	31	265	162
48	579	490	35	73	495	20	130	3	271	35	621	163
8	79	63	7	14	55	5	16	1	42	5	38	164
40	500	427	28	59	440	15	114	2	229	30	583	165
23	196	176	10	50	183	3	90	-	89	28	190	166
41	222	226	131	66	214	7	96	-	296	23	57	167
26	403	406	7	62	319	27	173	1	92	38	222	168
507	327	587	290	335	814	23	615	26	202	452	633	169
520	1765	1812	412	286	1436	23	1039	27	1073	113	1357	170
17	172	176	4	20	139	8	9	-	5	1	468	171
2	1	2	-	-	5	-	-	-	-	-	1	172
15	171	174	4	20	134	8	9	-	5	1	467	173
159	330	344	181	65	266	3	276	9	296	41	302	174
29	112	144	10	25	122	2	27	-	28	3	36	175



TABL. 35/38/. MASZyny I URZĄDZENIA ROLNICZE W GOSPODARSTWACH ROLNYCH

Lp.	WYSZCZEGÓLNIENIE	Kombajny			Silosokombajny		Rozsiewacze nawozów i wapna	Rozrzutniki obornika	Kosiarki ciągnikowe
		zbożowe	ziemniaczane	buraczane	samobieżne	pozoształte			
	Podregion piotrkowsko-skierniewicki (cd.)								
	powiat pączęzański (dok.)								
176	gm. Pączęczno.....	23	30	-	1	1	254	186	120
177	miasto.....	5	-	-	-	-	30	22	21
178	obszar wiejski.....	18	30	-	1	1	224	164	99
179	gm. Rząśnia.....	25	29	-	-	3	376	370	337
180	gm. Siemkowice.....	22	16	-	1	5	381	363	280
181	gm. Strzelce Wielkie.....	27	35	-	-	2	304	240	152
182	gm. Sulmierzyce.....	22	12	-	2	4	212	155	118
183	powiat piotrkowski.....	848	624	3	12	46	4120	4993	3511
184	gm. Aleksandrów.....	28	9	-	-	1	149	339	224
185	gm. Czarnocin.....	88	93	-	2	1	440	513	367
186	gm. Gorzkowice.....	42	6	-	1	1	257	300	181
187	gm. Grabica.....	137	44	-	1	5	567	575	409
188	gm. Łęki Szlacheckie.....	34	19	-	1	1	178	256	171
189	gm. Moszczenica.....	123	36	1	2	3	458	526	340
190	gm. Ręczno.....	29	43	-	-	-	154	258	209
191	gm. Rozprza.....	81	87	1	-	8	426	487	417
192	gm. Sulejów.....	71	70	1	3	5	330	435	275
193	miasto.....	4	1	-	-	-	30	23	19
194	obszar wiejski.....	67	69	1	3	5	300	412	256
195	gm. Wola Krzysztoporska.....	141	150	-	1	15	705	805	565
196	gm. Wolbórz.....	74	67	-	1	6	456	499	353
197	powiat radomszczański.....	451	686	2	4	71	3016	2856	2566
198	m. Radomsko.....	14	10	-	1	-	77	54	61
199	gm. Dobryzycze.....	15	4	-	-	1	134	100	94
200	gm. Gidle.....	19	7	-	1	1	120	134	206
201	gm. Gomunice.....	9	4	2	-	-	71	70	68
202	gm. Kamieńsk.....	17	-	-	1	-	82	80	110
203	miasto.....	2	-	-	-	-	13	8	13
204	obszar wiejski.....	15	-	-	1	-	69	72	97
205	gm. Kobieli Wielkie.....	65	123	-	-	3	409	329	251
206	gm. Kodrąb.....	48	149	-	-	1	376	295	205
207	gm. Lgota Wielka.....	40	17	-	1	2	285	223	142
208	gm. Ładzice.....	28	30	-	-	1	253	197	217
209	gm. Masłowice.....	58	135	-	-	57	368	372	233
210	gm. Przedbórz.....	17	8	-	-	-	109	208	263
211	miasto.....	1	1	-	-	-	3	4	8
212	obszar wiejski.....	16	7	-	-	-	106	204	255
213	gm. Radomsko.....	11	38	-	-	2	174	132	126
214	gm. Wielgomłyny.....	63	133	-	-	2	283	371	295
215	gm. Żytno.....	47	28	-	-	1	275	291	295

OGÓ

(cd.)

Ładowacze chwytakowe	Kopaczki do ziemniaków	Sadzarki do ziemniaków	Przyczepy zbierające	Prasy zbierające	Opryskiwacze ciągnikowe		Dojarki		Schładzarki do mleka		Agregaty uprawowe	Lp.
					polowe	sadownicze	bańkowe	rurociągowe	konwiowe	zbiornikowe		

ŁEM (cd.)

46	189	235	16	25	189	1	64	-	70	6	199	176
6	22	36	6	1	22	-	6	-	6	-	3	177
40	167	199	10	24	167	1	58	-	64	6	196	178
92	324	304	34	42	196	3	254	4	256	20	111	179
93	335	260	133	61	256	3	217	8	191	16	132	180
53	188	237	10	26	177	2	89	4	106	15	44	181
31	115	112	24	22	91	1	103	2	121	11	65	182
1477	2719	3429	516	1038	3371	85	2178	32	2397	395	2296	183
22	207	198	12	44	170	2	56	2	57	34	158	184
237	280	432	98	173	405	8	359	3	306	90	228	185
48	131	140	14	37	154	12	35	1	97	23	72	186
242	374	369	38	137	430	17	298	4	346	33	198	187
44	130	181	22	31	124	9	51	1	80	23	71	188
197	278	348	15	138	441	3	263	2	271	29	230	189
25	140	208	51	29	123	1	86	-	87	9	231	190
130	231	342	82	107	321	8	263	3	390	40	406	191
108	256	314	14	87	272	5	106	2	121	21	141	192
3	16	13	-	2	16	1	-	-	2	-	10	193
105	240	301	14	85	256	4	106	2	119	21	131	194
287	473	618	88	146	590	11	404	13	420	53	446	195
137	219	279	82	109	341	9	257	1	222	40	115	196
634	2265	2668	679	593	1976	64	1167	30	1539	266	1319	197
9	39	54	7	11	51	2	9	-	6	1	55	198
19	68	60	13	22	67	2	53	2	73	10	20	199
36	127	109	123	26	74	2	35	2	74	17	126	200
10	65	54	11	13	39	-	16	2	62	5	63	201
21	73	47	9	24	50	1	25	1	55	8	96	202
1	13	5	-	3	7	1	2	-	4	2	2	203
20	60	42	9	21	43	-	23	1	51	6	94	204
96	266	337	46	84	261	20	165	5	196	14	79	205
71	245	368	41	65	282	6	96	2	131	25	138	206
41	142	157	15	44	137	12	144	2	141	16	126	207
51	166	168	117	37	108	-	110	-	155	32	118	208
84	241	362	51	88	272	-	126	-	187	5	172	209
24	213	186	31	29	97	2	39	2	15	17	61	210
1	6	6	4	-	1	-	1	-	-	2	1	211
23	207	180	27	29	96	2	38	2	15	15	60	212
36	116	140	14	30	102	3	47	1	44	16	56	213
64	311	377	64	66	242	6	129	6	141	45	48	214
72	193	249	137	54	194	8	173	5	259	55	161	215



TABL. 35/38/. MASZYNY I URZĄDZENIA ROLNICZE W GOSPODARSTWACH ROLNYCH

Lp.	WYSZCZEGÓLNIENIE	Kombajny			Silosokombajny		Rozsiewacze nawozów i wapna	Rozrzutniki obornika	Kosiarki ciągnikowe
		zbożowe	ziemniaczane	buraczane	samobieżne	pozos-tałe			
									OGÓ
	Podregion piotrkowski-skierniewicki (dok.)								
216	powiat rawski.....	195	451	-	5	12	2268	2040	2289
217	m. Rawa Mazowiecka.....	17	4	-	-	-	36	29	21
218	gm. Biała Rawska.....	26	55	-	2	-	722	509	901
219	miasto.....	-	1	-	-	-	23	15	27
220	obszar wiejski.....	26	54	-	2	-	699	494	874
221	gm. Cielądz.....	30	97	-	1	1	302	376	209
222	gm. Rawa Mazowiecka.....	68	114	-	2	6	452	570	365
223	gm. Regnów.....	33	115	-	-	2	240	236	154
224	gm. Sadkowie.....	21	66	-	-	3	516	320	639
225	powiat skierniewicki.....	493	888	6	3	21	2639	3043	2327
226	gm. Bolimów.....	38	23	3	1	1	236	224	198
227	gm. Głuchów.....	168	397	-	1	6	629	808	536
228	gm. Godzianów.....	73	131	2	1	1	250	329	238
229	gm. Kowiesy.....	9	7	1	-	1	258	159	267
230	gm. Lipce Reymontowskie.....	26	57	-	-	1	220	291	157
231	gm. Maków.....	19	7	-	-	2	242	339	260
232	gm. Nowy Kawęczyn.....	69	112	-	-	4	331	330	239
233	gm. Skierniewice.....	44	70	-	-	-	251	284	231
234	gm. Słupia.....	47	84	-	-	5	222	279	201
235	powiat tomaszowski.....	470	479	-	22	28	2469	3386	2553
236	m. Tomaszów Mazowiecki.....	2	2	-	-	1	16	35	30
237	gm. Będków.....	76	84	-	11	3	353	381	352
238	gm. Budziszewice.....	26	12	-	1	-	138	141	72
239	gm. Czerniewice.....	80	102	-	1	7	336	467	323
240	gm. Inowlódz.....	10	1	-	1	1	47	113	101
241	gm. Lubochnia.....	22	6	-	-	3	172	372	299
242	gm. Rokiciny.....	97	65	-	3	8	389	461	404
243	gm. Rzeczyca.....	52	113	-	1	1	414	519	342
244	gm. Tomaszów Mazowiecki.....	41	22	-	-	2	211	337	279
245	gm. Ujazd.....	29	23	-	4	2	177	240	185
246	gm. Żelechlinek.....	35	49	-	-	-	216	320	166
247	powiat m. Piotrków Trybunalski	11	14	-	-	5	83	90	68
248	powiat m. Skierniewice.....	8	3	-	-	-	55	30	41
249	Podregion m. Łódź.....	43	24	-	2	1	287	272	229
250	powiat m. Łódź.....	43	24	-	2	1	287	272	229

(cd.)

Ładowa- cze chwyta- kowe	Kopaczki do ziemni- ków	Sadzarki do ziemni- ków	Przy- czepy zbiera- jące	Prasy zbierają- ce	Opryskiwacze ciągnikowe		Dojarki		Schładzarki do mleka		Agrega- ty uprawo- we	Lp.
					polo- we	sado- wnicze	bańko- we	ruro- ciągowe	kon- wiowe	zbiorni- kowe		

ŁEM (dok.)

201	1380	1795	68	195	2240	2002	233	15	383	51	1066	216
7	20	19	-	11	27	4	1	-	5	-	12	217
32	389	429	18	21	711	1052	51	11	79	26	658	218
2	10	11	1	1	16	41	-	-	-	-	46	219
30	379	418	17	20	695	1011	51	11	79	26	612	220
37	250	320	7	51	314	19	15	-	39	4	35	221
66	345	438	28	63	416	59	107	4	166	15	189	222
28	108	231	1	36	235	64	31	-	56	5	43	223
31	268	358	14	13	537	804	28	-	38	1	129	224
787	1603	2445	116	514	2665	511	1105	13	1888	279	1248	225
66	107	107	7	30	214	7	169	4	183	47	112	226
288	360	726	34	154	664	27	363	2	552	46	359	227
125	126	242	11	92	237	13	141	-	246	29	108	228
26	148	127	9	9	229	295	25	1	54	15	192	229
39	172	247	3	24	249	38	58	1	151	23	78	230
50	162	248	13	33	261	31	118	1	213	34	93	231
55	152	244	22	56	300	48	71	2	172	26	125	232
55	199	239	13	51	297	41	60	-	114	26	118	233
83	177	265	4	65	214	11	100	2	203	33	63	234
690	2210	2502	575	551	2229	104	1054	22	1024	407	1017	235
2	23	20	5	2	14	8	10	1	11	-	2	236
206	244	359	191	112	320	7	321	5	211	151	260	237
14	79	105	2	21	88	7	8	2	32	3	16	238
66	286	389	19	70	317	18	49	-	82	19	53	239
8	69	54	15	12	48	3	6	-	23	4	10	240
31	180	175	12	29	158	6	39	1	39	12	43	241
170	330	368	138	116	355	11	260	6	228	145	285	242
36	422	445	70	48	413	14	91	3	92	12	89	243
48	212	172	57	49	197	18	119	2	142	7	117	244
73	139	158	57	50	159	1	115	2	109	45	57	245
36	226	257	9	42	160	11	36	-	55	9	85	246
36	43	47	4	18	67	1	30	3	22	8	24	247
10	19	20	5	1	40	30	1	1	4	-	27	248
106	220	174	17	66	213	30	105	4	81	27	90	249
106	220	174	17	66	213	30	105	4	81	27	90	250



TABL. 35/38/. MASZYNY I URZĄDZENIA ROLNICZE W GOSPODARSTWACH ROLNYCH

Lp.	WYSZCZEGÓLNIENIE	Kombajny			Silosokombajny		Rozsiewacze nawozów i wapna	Rozrzutniki obornika	Kosiarki ciągnikowe
		zbożowe	ziemniaczane	buraczane	samobieżne	pozoształte			
		w tym GOSPODARSTWA							
1	OGÓLEM.....	7908	13295	1301	235	645	55204	55356	46863
2	Podregion łódzki.....	3984	8447	1192	143	345	30925	26825	22405
3	powiat brzeziński.....	227	362	3	7	8	1447	1421	877
4	m. Brzeziny.....	8	8	-	-	-	51	59	38
5	gm. Brzeziny.....	60	97	2	1	2	403	429	257
6	gm. Dmosin.....	59	122	1	2	5	461	424	237
7	gm. Jeżów.....	58	97	-	1	-	255	281	169
8	gm. Rogów.....	42	38	-	3	1	277	228	176
9	powiat kutnowski.....	592	733	476	19	61	3669	2240	2454
10	m. Kutno.....	13	4	1	-	1	84	28	47
11	gm. Bedlno.....	139	280	75	11	8	679	443	557
12	gm. Dąbrowice.....	42	32	74	1	2	209	144	135
13	gm. Krośniewice.....	54	51	77	3	9	417	264	274
14	miasto.....	2	-	1	-	-	9	1	1
15	obszar wiejski.....	52	51	76	3	9	408	263	273
16	gm. Krzyżanów.....	71	94	61	-	5	394	279	286
17	gm. Kutno.....	50	50	47	1	9	460	234	268
18	gm. Łanięta.....	26	11	18	-	3	180	111	104
19	gm. Nowe Ostrowy.....	29	15	30	-	4	195	101	99
20	gm. Oporów.....	57	62	46	1	7	346	219	239
21	gm. Strzelce.....	63	45	10	1	7	386	194	233
22	gm. Żychlin.....	48	89	37	1	6	319	223	212
23	miasto.....	1	1	-	-	-	15	9	8
24	obszar wiejski.....	47	88	37	1	6	304	214	204
25	powiat łaski.....	206	209	22	7	23	1686	1563	1381
26	gm. Buczek.....	32	4	-	-	1	240	197	202
27	gm. Łask.....	40	52	-	-	6	360	369	317
28	miasto.....	1	1	-	-	-	8	6	3
29	obszar wiejski.....	39	51	-	-	6	352	363	314
30	gm. Sędziejowice.....	24	2	-	-	4	292	248	205
31	gm. Widawa.....	62	33	21	7	9	466	442	422
32	gm. Wodzierady.....	48	118	1	-	3	328	307	235
33	powiat łęczycki.....	365	1176	415	14	50	3942	2895	3013
34	m. Łęczyca.....	-	2	1	-	-	23	11	15
35	gm. Daszyna.....	38	99	67	1	2	415	174	250
36	gm. Góra Świętej Małgorzaty.....	30	262	25	1	4	646	589	517
37	gm. Grabów.....	101	181	122	5	20	726	359	610
38	gm. Łęczyca.....	65	225	104	1	10	830	664	622
39	gm. Piątek.....	52	171	13	5	4	633	596	520
40	gm. Świnice Warckie.....	40	78	6	1	6	288	269	244
41	gm. Witonia.....	39	158	77	-	4	381	233	235

(cd.)

Ładowacze chwytakowe	Kopaczki do ziemniaków	Sadzarki do ziemniaków	Przy-czepy zbierające	Prasy zbierające	Opryskiwacze ciągnikowe		Dojarki		Schładzarki do mleka		Agregaty uprawowe	Lp.
					polowe	sadownicze	bańkowe	rurowciągowe	konwiove	zbiornikowe		

INDYWIDUALNE

17688	37449	46881	8252	11024	48414	5012	31426	608	24943	8046	37147	1
10238	19284	25418	4305	5810	26472	1557	19092	355	12329	4161	22927	2
334	937	1200	55	251	1187	243	508	9	558	87	784	3
9	44	47	1	10	49	4	13	-	11	2	46	4
74	310	340	17	70	320	11	199	4	167	29	139	5
132	222	346	14	87	385	122	125	3	103	30	273	6
63	188	269	14	48	205	6	100	1	208	14	181	7
56	173	198	9	36	228	100	71	1	69	12	145	8
1505	1690	1808	498	622	3502	181	2475	40	1608	777	3246	9
19	33	19	4	5	82	21	18	-	15	4	76	10
341	353	416	172	190	668	26	457	15	241	211	570	11
102	86	132	10	39	195	7	189	-	116	61	160	12
178	180	187	33	54	402	12	361	8	229	88	403	13
2	3	1	-	-	8	-	1	-	-	1	6	14
176	177	186	33	54	394	12	360	8	229	87	397	15
171	166	185	110	58	372	9	304	2	218	81	406	16
148	197	183	32	54	457	39	216	2	152	59	456	17
49	82	82	26	19	164	1	129	2	88	27	144	18
72	57	86	17	29	164	1	163	3	120	33	154	19
148	186	184	30	57	319	7	231	2	183	68	272	20
136	201	116	22	50	351	49	183	2	138	36	335	21
141	149	218	42	67	328	9	224	4	108	109	270	22
8	6	8	-	3	16	1	4	-	2	1	26	23
133	143	210	42	64	312	8	220	4	106	108	244	24
531	1048	1113	186	354	1158	66	1319	24	807	282	820	25
74	156	141	46	49	161	3	184	5	113	43	96	26
99	249	269	27	75	271	29	246	3	169	39	185	27
2	1	5	1	3	6	3	3	-	2	-	2	28
97	248	264	26	72	265	26	243	3	167	39	183	29
67	151	145	15	42	213	3	175	4	138	22	108	30
190	288	315	68	110	294	15	441	7	183	142	308	31
101	204	243	30	78	219	16	273	5	204	36	123	32
1536	2241	2605	894	670	4112	140	2767	44	1891	741	4061	33
1	10	13	2	2	28	-	4	-	2	-	23	34
118	207	200	21	43	460	8	326	-	217	68	387	35
269	448	469	313	95	677	15	289	5	162	17	565	36
230	391	391	38	128	756	38	561	21	443	217	826	37
337	476	615	221	131	869	36	654	6	484	149	877	38
299	356	424	149	133	666	12	422	4	267	103	663	39
102	130	232	88	83	263	18	230	4	129	110	296	40
180	223	261	62	55	393	13	281	4	187	77	424	41



TABL. 35/38/. MASZYNY I URZĄDZENIA ROLNICZE W GOSPODARSTWACH ROLNYCH

Lp.	WYSZCZEGÓLNIENIE	Kombajny			Silosokombajny		Rozsiewacze nawozów i wapna	Rozrzutniki obornika	Kosiarki ciągnikowe
		zbożowe	ziemniaczane	buraczane	samobieżne	pozoształte			
w tym GOSPODARSTWA									
Podregion łódzki (cd.)									
42	powiat łódzki wschodni.....	249	131	1	12	18	1392	1460	1061
43	gm. Andrespol.....	11	3	-	-	1	44	42	40
44	gm. Brójce.....	46	26	-	3	7	312	362	294
45	gm. Koluszki.....	65	56	-	4	2	291	283	175
46	miasto.....	5	2	-	-	-	16	19	7
47	obszar wiejski.....	60	54	-	4	2	275	264	168
48	gm. Nowosolna.....	14	21	-	1	1	128	127	54
49	gm. Rzgów.....	35	6	-	1	-	240	206	182
50	gm. Tuszyn.....	78	19	1	3	7	377	440	316
51	miasto.....	4	-	-	-	1	33	44	37
52	obszar wiejski.....	74	19	1	3	6	344	396	279
53	powiat pabianicki.....	159	105	3	13	10	1071	1090	1025
54	m. Konstantynów Łódzki.....	4	2	-	1	-	29	21	27
55	m. Pabianice.....	8	4	-	-	-	41	34	30
56	gm. Dłutów.....	30	8	-	-	-	218	243	229
57	gm. Dobroń.....	17	13	-	3	4	188	188	240
58	gm. Ksawerów.....	2	-	-	-	-	26	23	25
59	gm. Lutomiersk.....	54	47	3	6	3	318	362	261
60	gm. Pabianice.....	44	31	-	3	3	251	219	213
61	powiat poddębicki.....	405	1081	56	14	44	2950	3048	2464
62	gm. Dalików.....	48	128	-	1	19	404	370	329
63	gm. Pęczniew.....	63	136	2	1	4	357	376	320
64	gm. Poddębice.....	75	220	16	-	-	648	755	625
65	miasto.....	1	-	-	-	-	3	3	4
66	obszar wiejski.....	74	220	16	-	-	645	752	621
67	gm. Uniejów.....	70	146	23	2	8	421	431	315
68	miasto.....	2	4	2	-	-	46	35	19
69	obszar wiejski.....	68	142	21	2	8	375	396	296
70	gm. Wartkowice.....	74	217	11	7	11	524	550	485
71	gm. Zadzim.....	75	234	4	3	2	596	566	390
72	powiat sieradzki.....	702	2554	143	27	47	5943	5400	4140
73	m. Sieradz.....	20	37	-	-	1	146	179	138
74	gm. Błaszki.....	153	574	17	1	7	1107	934	536
75	miasto.....	-	1	-	-	-	2	3	2
76	obszar wiejski.....	153	573	17	1	7	1105	931	534
77	gm. Brąszewice.....	34	91	-	1	6	298	388	383
78	gm. Brzeźnio.....	51	204	8	3	3	514	411	334
79	gm. Burzenin.....	35	60	1	5	5	371	379	279
80	gm. Goszczanów.....	115	192	67	5	4	603	595	518
81	gm. Klonowa.....	44	82	1	3	5	329	312	303
82	gm. Sieradz.....	45	202	1	5	1	459	529	427
83	gm. Warta.....	98	446	38	2	9	945	796	618
84	miasto.....	4	11	1	-	-	35	12	9
85	obszar wiejski.....	94	435	37	2	9	910	784	609
86	gm. Wróblew.....	49	535	-	2	-	725	493	275
87	gm. Złoczew.....	58	131	10	-	6	446	384	329
88	miasto.....	3	7	2	-	2	45	31	32
89	obszar wiejski.....	55	124	8	-	4	401	353	297

(cd.)

Ładowa- cze chwyta- kowe	Kopaczki do ziemni- ków	Sadzarki do ziemni- ków	Przy- czepy zbiera- jące	Prasy zbierają- ce	Opryskiwacze ciągnikowe		Dojarki		Schładzarki do mleka		Agrega- ty uprawo- we	Lp.
					polo- we	sado- wnicze	bańko- we	ruro- ciągowe	kon- wiowe	zbiorni- kowe		

INDYWIDUALNE (cd.)

490	973	1028	173	344	1066	53	746	11	680	161	533	42
10	28	26	6	9	30	-	14	-	22	1	8	43
148	281	310	109	68	257	10	277	2	218	66	66	44
71	160	196	24	63	202	9	64	4	67	25	120	45
4	7	9	1	4	13	3	3	-	3	2	3	46
67	153	187	23	59	189	6	61	4	64	23	117	47
21	100	96	4	23	80	3	32	1	41	15	58	48
82	147	111	10	50	172	3	142	1	112	17	157	49
158	257	289	20	131	325	28	217	3	220	37	124	50
9	28	27	2	7	35	5	20	-	18	3	25	51
149	229	262	18	124	290	23	197	3	202	34	99	52
443	709	654	261	287	784	45	953	15	750	210	710	53
9	23	13	2	6	34	7	11	-	7	1	12	54
19	19	15	7	9	37	1	19	-	14	1	24	55
78	159	147	47	52	138	4	179	2	182	39	49	56
68	112	77	104	45	73	7	217	5	142	56	173	57
10	16	14	3	2	15	2	12	1	8	-	10	58
154	240	262	80	95	292	14	319	6	232	93	208	59
105	140	126	18	78	195	10	196	1	165	20	234	60
969	1804	2808	853	713	2410	97	2306	31	1688	650	1808	61
151	217	307	115	102	286	6	344	2	273	102	171	62
113	266	384	99	93	317	3	251	4	171	35	178	63
221	422	649	290	131	522	11	561	7	472	141	267	64
3	4	1	2	2	1	-	1	-	1	-	5	65
218	418	648	288	129	521	11	560	7	471	141	262	66
127	202	379	84	97	369	9	262	4	117	106	347	67
7	16	25	5	7	37	2	13	1	4	4	38	68
120	186	354	79	90	332	7	249	3	113	102	309	69
180	274	531	144	170	459	4	485	7	382	185	383	70
177	423	558	121	120	457	64	403	7	273	81	462	71
1922	3616	5991	688	989	5006	188	3434	81	1416	528	4402	72
28	152	191	23	24	137	3	51	-	18	2	58	73
350	467	1117	32	112	1033	39	377	12	96	21	805	74
-	-	1	-	-	2	-	-	-	-	-	2	75
350	467	1116	32	112	1031	39	377	12	96	21	803	76
126	267	369	42	75	246	4	270	4	93	22	194	77
160	346	501	28	82	389	13	316	6	70	44	412	78
82	268	284	26	62	217	7	286	3	129	46	314	79
324	297	494	65	191	551	10	489	23	197	160	470	80
125	186	277	79	78	197	4	222	10	138	43	115	81
110	374	563	131	82	391	14	274	8	93	28	333	82
287	628	1003	179	147	868	40	550	5	355	76	826	83
5	14	26	1	2	32	10	2	1	4	1	24	84
282	614	977	178	145	836	30	548	4	351	75	802	85
171	362	836	22	46	636	45	239	2	55	14	587	86
159	269	356	61	90	341	9	360	8	172	72	288	87
14	28	32	11	11	31	5	31	2	15	4	29	88
145	241	324	50	79	310	4	329	6	157	68	259	89



TABL. 35/38/. MASZYNY I URZĄDZENIA ROLNICZE W GOSPODARSTWACH ROLNYCH

Lp.	WYSZCZEGÓLNIENIE	Kombajny			Silosokombajny		Rozsiewacze nawozów i wapna	Rozrzutniki obornika	Kosiarki ciągnikowe
		zbożowe	ziemniaczane	buraczane	samobieżne	pozoształte			
w tym GOSPODARSTWA									
	Podregion łódzki (dok.)								
90	powiat wieluński.....	338	857	18	11	29	3523	2700	1984
91	gm. Biała.....	25	190	7	-	4	467	304	215
92	gm. Czarnożyły.....	21	159	-	1	2	383	212	148
93	gm. Konopnica.....	27	17	4	1	9	252	175	202
94	gm. Mokrsko.....	46	63	1	1	3	325	254	178
95	gm. Osjaków.....	24	14	1	1	2	262	239	204
96	gm. Ostrówek.....	30	35	1	4	2	277	275	240
97	gm. Pątnów.....	40	47	-	-	1	349	348	228
98	gm. Skomlin.....	36	69	3	-	3	250	213	158
99	gm. Wieluń.....	49	210	1	2	3	643	415	273
100	miasto.....	4	11	-	1	1	39	16	5
101	obszar wiejski.....	45	199	1	1	2	604	399	268
102	gm. Wierzchlas.....	40	53	-	1	-	315	265	138
103	powiat wierzuszowski.....	274	525	10	3	16	2029	1570	1234
104	gm. Bolesławiec.....	34	58	-	-	3	251	183	149
105	gm. Czastary.....	29	76	1	-	3	274	159	161
106	gm. Galewice.....	33	17	2	1	-	201	191	200
107	gm. Lututów.....	32	76	-	1	4	347	286	230
108	gm. Łubnice.....	66	186	6	-	1	420	326	189
109	gm. Sokolniki.....	33	61	-	-	2	285	199	126
110	gm. Wieruszów.....	47	51	1	1	3	251	226	179
111	miasto.....	2	1	-	-	-	9	4	6
112	obszar wiejski.....	45	50	1	1	3	242	222	173
113	powiat zduńskowski.....	160	135	9	2	16	858	898	683
114	m. Zduńska Wola.....	3	3	-	-	-	14	12	18
115	gm. Szadek.....	108	108	7	1	11	481	455	313
116	miasto.....	20	12	1	-	1	55	53	29
117	obszar wiejski.....	88	96	6	1	10	426	402	284
118	gm. Zapolice.....	22	7	1	-	-	145	183	155
119	gm. Zduńska Wola.....	27	17	1	1	5	218	248	197
120	powiat zgierski.....	307	579	36	14	23	2415	2540	2089
121	m. Głowno.....	1	3	-	-	-	61	23	41
122	m. Ozorków.....	1	3	-	-	-	16	22	24
123	m. Zgierz.....	15	2	-	-	1	46	44	34
124	gm. Aleksandrów Łódzki.....	24	19	-	5	5	219	207	198
125	miasto.....	1	1	-	-	-	22	21	16
126	obszar wiejski.....	23	18	-	5	5	197	186	182
127	gm. Głowno.....	70	167	18	2	4	518	464	438
128	gm. Ozorków.....	32	115	11	2	2	399	465	381
129	gm. Parzęczew.....	56	74	6	1	3	278	276	247
130	gm. Stryków.....	57	119	-	3	4	509	610	400
131	miasto.....	2	1	-	-	-	18	16	13
132	obszar wiejski.....	55	118	-	3	4	491	594	387
133	gm. Zgierz.....	51	77	1	1	4	369	429	326

(cd.)

Ładowacze chwytakowe	Kopaczki do ziemniaków	Sadzarki do ziemniaków	Przyczepy zbierające	Prasy zbierające	Opryskiwacze ciągnikowe		Dojarki		Schładzarki do mleka		Agregaty uprawowe	Lp.
					polowe	sadownicze	bańkowe	rurociągowe	konwiowe	zbiornikowe		

INDYWIDUALNE (cd.)

758	3047	3801	163	490	2871	79	1698	44	878	162	2915	90
121	424	548	20	46	409	17	339	4	198	20	338	91
79	392	465	12	31	340	5	262	3	118	15	338	92
80	127	160	36	48	157	3	180	11	146	42	162	93
65	309	418	7	44	291	3	121	-	39	9	286	94
53	198	220	27	33	139	1	87	1	47	13	237	95
71	228	237	25	44	194	5	229	9	101	28	405	96
76	349	452	10	41	329	6	116	6	38	9	112	97
64	163	245	4	69	223	9	111	4	55	10	173	98
106	562	686	15	104	544	26	211	4	116	9	471	99
3	28	26	1	3	34	5	4	1	1	-	23	100
103	534	660	14	101	510	21	207	3	115	9	448	101
43	295	370	7	30	245	4	42	2	20	7	393	102
632	1161	1828	105	400	1432	36	984	28	478	86	1429	103
76	117	189	18	59	176	4	104	3	45	7	278	104
61	159	283	4	38	196	4	162	-	89	4	116	105
47	145	192	22	46	152	2	128	6	54	3	210	106
98	199	307	27	63	185	3	255	8	131	48	166	107
176	142	383	7	90	345	11	113	4	26	6	422	108
63	238	288	6	33	214	6	111	3	78	5	126	109
111	161	186	21	71	164	6	111	4	55	13	111	110
3	4	6	1	2	3	-	1	-	2	1	3	111
108	157	180	20	69	161	6	110	4	53	12	108	112
275	596	665	47	197	698	22	464	7	302	64	759	113
6	15	17	1	1	15	2	5	-	2	2	10	114
170	310	366	21	124	411	11	249	4	202	34	316	115
24	28	26	3	16	46	3	12	-	12	2	49	116
146	282	340	18	108	365	8	237	4	190	32	267	117
46	105	115	10	29	122	2	121	2	54	15	164	118
53	166	167	15	43	150	7	89	1	44	13	269	119
843	1462	1917	382	493	2246	407	1438	21	1273	413	1460	120
12	11	10	2	5	40	84	6	-	6	-	25	121
8	25	13	3	5	30	2	10	-	20	-	21	122
18	23	22	5	14	31	2	15	-	13	9	22	123
83	125	128	36	35	142	6	174	3	132	52	120	124
6	10	6	1	-	12	1	8	-	8	3	19	125
77	115	122	35	35	130	5	166	3	124	49	101	126
205	232	398	37	117	479	189	308	3	215	147	256	127
147	294	348	159	56	468	24	271	4	266	36	378	128
110	167	240	56	73	255	10	212	6	204	50	159	129
122	372	483	36	94	490	76	240	1	207	81	240	130
2	11	12	3	1	13	7	2	-	2	-	15	131
120	361	471	33	93	477	69	238	1	205	81	225	132
138	213	275	48	94	311	14	202	4	210	38	239	133



TABL. 35/38/. MASZYNY I URZĄDZENIA ROLNICZE W GOSPODARSTWACH ROLNYCH

Lp.	WYSZCZEGÓLNIENIE	Kombajny			Silosokombajny		Rozsiewacze nawozów i wapna	Rozrzutniki obornika	Kosiarki ciągnikowe
		zbożowe	ziemniaczane	buraczane	samobieżne	pozoształte			
w tym GOSPODARSTWA									
134	Podregion piotrkowski-skierniewicki.....	3887	4825	109	90	299	23998	28267	24232
135	powiat bełchatowski.....	180	128	2	7	10	1562	1610	1781
136	m. Bełchatów.....	2	2	-	-	-	31	32	33
137	gm. Bełchatów.....	32	19	1	-	1	248	262	281
138	gm. Drużbice.....	33	63	-	-	-	313	355	331
139	gm. Kleszczów.....	10	5	-	-	1	117	118	111
140	gm. Kluki.....	6	2	-	-	-	79	98	134
141	gm. Rusiec.....	35	24	1	5	1	301	336	327
142	gm. Szczerców.....	20	7	-	2	2	149	135	245
143	gm. Żelów.....	42	6	-	-	5	324	274	319
144	miasto.....	1	-	-	-	1	17	13	16
145	obszar wiejski.....	41	6	-	-	4	307	261	303
146	powiat łowicki.....	739	1278	95	28	81	4419	4995	4387
147	m. Łowicz.....	1	2	-	-	-	36	35	36
148	gm. Bielawy.....	88	233	17	9	3	602	617	594
149	gm. Chąsno.....	102	114	2	-	9	396	450	394
150	gm. Domaniewice.....	51	54	1	5	13	358	477	406
151	gm. Kiernozia.....	40	176	12	3	12	381	323	299
152	gm. Kocierzew Południowy.....	145	186	8	1	11	569	692	503
153	gm. Łowicz.....	85	62	5	1	3	644	738	652
154	gm. Łyszkowice.....	60	40	-	4	6	364	571	437
155	gm. Nieborów.....	13	7	-	-	5	305	361	379
156	gm. Zduny.....	154	404	50	5	19	764	731	687
157	powiat opoczyński.....	328	69	1	10	7	1095	3184	3088
158	gm. Białaczów.....	22	13	-	4	-	64	144	165
159	gm. Drzewica.....	19	1	-	-	1	77	414	524
160	miasto.....	-	1	-	-	-	1	6	7
161	obszar wiejski.....	19	-	-	-	1	76	408	517
162	gm. Mniszków.....	44	5	-	-	2	175	316	241
163	gm. Opoczno.....	60	6	1	-	-	181	788	809
164	miasto.....	16	1	-	-	-	20	86	93
165	obszar wiejski.....	44	5	1	-	-	161	702	716
166	gm. Paradyż.....	40	9	-	3	2	125	347	229
167	gm. Poświętne.....	52	21	-	-	1	214	360	342
168	gm. Sławno.....	60	12	-	2	-	172	560	496
169	gm. Żarnów.....	330	70	1	10	7	1096	3185	3089
170	powiat pajęczański.....	218	215	-	3	18	2334	2086	1664
171	gm. Działoszyn.....	38	23	-	-	-	196	193	133
172	miasto.....	-	-	-	-	-	3	3	2
173	obszar wiejski.....	38	23	-	-	-	193	190	131
174	gm. Kielczygłów.....	35	29	-	1	3	423	421	381
175	gm. Nowa Brzeźnica.....	38	44	-	-	-	200	166	151

(cd.)

Ładowa- cze chwyta- kowe	Kopaczki do ziemni- ków	Sadzarki do ziemni- ków	Przy- czepy zbiera- jące	Prasy zbierają- ce	Opryskiwacze ciągnikowe		Dojarki		Schładzarki do mleka		Agrega- ty uprawo- we	Lp.
					polo- we	sado- wnicze	bańko- we	ruro- ciągowe	kon- wiowe	zbiorni- kowe		

INDYWIDUALNE (cd.)

7350	17946	21291	3930	5153	21735	3426	12229	249	12533	3858	14134	134
415	1300	1072	343	295	932	58	1026	17	856	180	697	135
7	23	18	3	1	27	5	6	-	2	1	11	136
66	228	204	52	28	167	13	104	3	122	22	84	137
99	240	235	59	56	205	7	200	5	196	32	92	138
30	104	87	8	22	77	1	77	1	86	11	45	139
27	78	54	42	10	51	5	49	-	31	8	83	140
82	218	235	48	88	173	10	238	3	214	40	117	141
45	156	73	76	35	66	6	128	3	96	31	115	142
59	253	166	55	55	166	11	224	2	109	35	150	143
4	20	6	6	1	7	-	12	1	15	1	31	144
55	233	160	49	54	159	11	212	1	94	34	119	145
2413	2434	3633	982	1335	5018	485	3645	85	2160	1920	3227	146
14	16	16	14	5	36	9	26	7	7	13	13	147
332	376	516	167	157	667	23	572	12	297	276	465	148
242	209	393	39	163	467	20	338	2	220	160	258	149
205	245	326	125	91	448	37	336	4	211	197	195	150
186	199	312	34	72	425	28	311	7	167	129	301	151
363	292	493	29	192	733	91	431	6	285	185	594	152
320	319	454	223	207	642	132	512	10	213	323	314	153
142	299	370	48	91	414	20	245	6	268	115	275	154
102	152	166	13	22	372	102	259	5	290	70	179	155
507	327	587	290	335	814	23	615	26	202	452	633	156
213	2220	1882	254	361	1820	80	752	8	1189	242	1891	157
15	156	121	9	23	116	4	56	1	50	11	321	158
13	284	175	30	15	235	11	45	1	162	34	152	159
-	6	3	-	-	6	1	1	-	1	3	4	160
13	278	172	30	15	229	10	44	1	161	31	148	161
38	171	148	8	45	130	5	91	1	120	31	265	162
47	578	489	34	72	494	20	129	3	271	35	621	163
7	78	62	6	13	54	5	15	1	42	5	38	164
40	500	427	28	59	440	15	114	2	229	30	583	165
23	196	176	10	50	183	3	90	-	89	28	190	166
41	222	226	131	66	214	7	96	-	296	23	57	167
26	403	406	7	62	319	27	173	1	92	38	222	168
214	2221	1883	255	362	1821	80	753	8	1189	242	1891	169
510	1764	1809	405	279	1427	23	1039	26	1072	113	1351	170
17	172	176	4	20	139	8	9	-	5	1	468	171
2	1	2	-	-	5	-	-	-	-	-	1	172
15	171	174	4	20	134	8	9	-	5	1	467	173
159	330	344	181	65	266	3	276	9	296	41	302	174
29	112	144	10	25	122	2	27	-	28	3	36	175



TABL. 35/38/. MASZyny I URZĄDZENIA ROLNICZE W GOSPODARSTWACH ROLNYCH

Lp.	WYSZCZEGÓLNIENIE	Kombajny			Silosokombajny		Rozsiewacze nawozów i wapna	Rozrzutniki obornika	Kosiarki ciągnikowe
		zbożowe	ziemniaczane	buraczane	samobieżne	pozoształte			
w tym GOSPODARSTWA									
	Podregion piotrkowski-skierniewicki (cd.)								
	powiat pączęzański (dok.)								
176	gm. Pączęzna.....	21	30	-	1	1	253	185	116
177	miasto.....	3	-	-	-	-	29	21	17
178	obszar wiejski.....	18	30	-	1	1	224	164	99
179	gm. Rząśnia.....	23	29	-	-	3	374	370	337
180	gm. Siemkowice.....	22	16	-	1	5	381	363	280
181	gm. Strzelce Wielkie.....	24	34	-	-	2	303	240	152
182	gm. Sulmierzyce.....	17	10	-	-	4	204	148	114
183	powiat piotrkowski.....	846	622	3	11	46	4115	4984	3505
184	gm. Aleksandrów.....	28	9	-	-	1	149	339	224
185	gm. Czarnocin.....	87	92	-	1	1	439	509	365
186	gm. Gorzkowice.....	42	6	-	1	1	257	300	181
187	gm. Grabica.....	137	44	-	1	5	567	575	409
188	gm. Łęki Szlacheckie.....	34	19	-	1	1	178	256	171
189	gm. Moszczenica.....	123	36	1	2	3	457	525	340
190	gm. Ręczno.....	29	43	-	-	-	154	258	209
191	gm. Rozprza.....	81	87	1	-	8	425	485	416
192	gm. Sulejów.....	71	70	1	3	5	330	435	275
193	miasto.....	4	1	-	-	-	30	23	19
194	obszar wiejski.....	67	69	1	3	5	300	412	256
195	gm. Wola Krzysztoporska.....	140	149	-	1	15	703	803	564
196	gm. Wolbórz.....	74	67	-	1	6	456	499	351
197	powiat radomszczański.....	438	685	2	4	71	3002	2845	2555
198	m. Radomsko.....	13	10	-	1	-	75	52	57
199	gm. Dobryzycze.....	13	4	-	-	1	132	99	93
200	gm. Gidle.....	19	7	-	1	1	120	133	206
201	gm. Gomunice.....	9	4	2	-	-	71	70	68
202	gm. Kamieńsk.....	17	-	-	1	-	82	80	110
203	miasto.....	2	-	-	-	-	13	8	13
204	obszar wiejski.....	15	-	-	1	-	69	72	97
205	gm. Kobbiele Wielkie.....	63	123	-	-	3	405	327	249
206	gm. Kodrąb.....	47	149	-	-	1	374	295	205
207	gm. Lgota Wielka.....	40	17	-	1	2	285	223	142
208	gm. Ładzice.....	28	29	-	-	1	252	196	216
209	gm. Masłowice.....	58	135	-	-	57	368	372	233
210	gm. Przedbórz.....	17	8	-	-	-	109	208	263
211	miasto.....	1	1	-	-	-	3	4	8
212	obszar wiejski.....	16	7	-	-	-	106	204	255
213	gm. Radomsko.....	11	38	-	-	2	174	131	125
214	gm. Wielgomłyny.....	58	133	-	-	2	281	368	293
215	gm. Żytno.....	45	28	-	-	1	274	291	295

(cd.)

Ładowa- cze chwyta- kowe	Kopaczki do ziemni- ków	Sadzarki do ziemni- ków	Przy- czepy zbiera- jące	Prasy zbierają- ce	Opryskiwacze ciągnikowe		Dojarki		Schładzarki do mleka		Agrega- ty uprawo- we	Lp.
					polo- we	sado- wnicze	bańko- we	ruro- ciągowe	kon- wiowe	zbiorni- kowe		

INDYWIDUALNE (cd.)

44	188	234	16	24	185	1	64	-	70	6	199	176
4	21	35	6	-	18	-	6	-	6	-	3	177
40	167	199	10	24	167	1	58	-	64	6	196	178
91	324	303	34	41	195	3	254	4	256	20	111	179
93	335	260	133	61	256	3	217	8	191	16	132	180
49	188	237	9	26	176	2	89	4	106	15	43	181
28	115	111	18	17	88	1	103	1	120	11	60	182
1470	2716	3427	512	1036	3365	85	2178	31	2397	394	2294	183
22	207	198	12	44	170	2	56	2	57	34	158	184
235	279	431	96	173	404	8	359	2	306	89	227	185
48	131	140	14	37	154	12	35	1	97	23	72	186
241	374	369	38	137	430	17	298	4	346	33	198	187
44	130	181	22	31	124	9	51	1	80	23	71	188
196	277	348	15	138	440	3	263	2	271	29	230	189
25	140	208	51	29	123	1	86	-	87	9	231	190
129	231	342	82	107	321	8	263	3	390	40	406	191
108	256	314	14	87	272	5	106	2	121	21	141	192
3	16	13	-	2	16	1	-	-	2	-	10	193
105	240	301	14	85	256	4	106	2	119	21	131	194
286	472	617	88	145	586	11	404	13	420	53	445	195
136	219	279	80	108	341	9	257	1	222	40	115	196
626	2262	2664	675	589	1964	64	1166	30	1538	266	1311	197
7	39	53	7	10	50	2	9	-	6	1	54	198
18	68	60	12	21	66	2	53	2	73	10	19	199
35	127	109	123	26	74	2	35	2	74	17	126	200
10	65	54	11	13	39	-	16	2	62	5	63	201
21	73	47	9	24	50	1	25	1	55	8	96	202
1	13	5	-	3	7	1	2	-	4	2	2	203
20	60	42	9	21	43	-	23	1	51	6	94	204
94	265	335	45	82	259	20	165	5	196	14	76	205
70	245	368	41	65	281	6	96	2	131	25	135	206
41	142	157	15	44	137	12	144	2	141	16	126	207
51	165	167	116	37	107	-	110	-	155	32	118	208
84	241	362	51	88	272	-	126	-	187	5	172	209
24	213	186	31	29	97	2	39	2	15	17	61	210
1	6	6	4	-	1	-	1	-	-	2	1	211
23	207	180	27	29	96	2	38	2	15	15	60	212
36	115	140	13	30	101	3	46	1	43	16	56	213
63	311	377	64	66	237	6	129	6	141	45	48	214
72	193	249	137	54	194	8	173	5	259	55	161	215



TABL. 35/38/. MASZyny I URZĄDZENIA ROLNICZE W GOSPODARSTWACH ROLNYCH

Lp.	WYSZCZEGÓLNIENIE	Kombajny			Silosokombajny		Rozsiewacze nawozów i wapna	Rozrzutniki obornika	Kosiarki ciągnikowe
		zbożowe	ziemniaczane	buraczane	samobieżne	pozos-tałe			
w tym GOSPODARSTWA									
	Podregion piotrkowski-skierniewicki (dok.)								
216	powiat rawski.....	182	448	-	5	12	2255	2034	2280
217	m. Rawa Mazowiecka.....	5	1	-	-	-	26	28	16
218	gm. Biała Rawska.....	26	55	-	2	-	722	509	901
219	miasto.....	-	1	-	-	-	23	15	27
220	obszar wiejski.....	26	54	-	2	-	699	494	874
221	gm. Cielądz.....	29	97	-	1	1	300	375	208
222	gm. Rawa Mazowiecka.....	68	114	-	2	6	451	566	362
223	gm. Regnów.....	33	115	-	-	2	240	236	154
224	gm. Sadkowie.....	21	66	-	-	3	516	320	639
225	powiat skierniewicki.....	476	884	6	2	21	2619	3028	2316
226	gm. Bolimów.....	34	23	3	-	1	232	221	198
227	gm. Głuchów.....	167	397	-	1	6	624	805	536
228	gm. Godzianów.....	73	131	2	1	1	250	329	238
229	gm. Kowiesy.....	9	7	1	-	1	258	159	267
230	gm. Lipce Reymontowskie.....	22	56	-	-	1	219	291	157
231	gm. Maków.....	19	7	-	-	2	241	337	254
232	gm. Nowy Kawęczyn.....	63	110	-	-	4	326	328	237
233	gm. Skierniewice.....	42	69	-	-	-	247	279	228
234	gm. Słupia.....	47	84	-	-	5	222	279	201
235	powiat tomaszowski.....	463	479	-	20	28	2462	3382	2550
236	m. Tomaszów Mazowiecki.....	2	2	-	-	1	16	35	30
237	gm. Będków.....	76	84	-	11	3	353	381	352
238	gm. Budziszewice.....	26	12	-	1	-	138	141	72
239	gm. Czerniewice.....	80	102	-	1	7	336	467	323
240	gm. Inowlódz.....	10	1	-	1	1	45	113	101
241	gm. Lubochnia.....	22	6	-	-	3	172	372	299
242	gm. Rokiciny.....	93	65	-	1	8	386	460	402
243	gm. Rzeczyca.....	51	113	-	1	1	413	517	341
244	gm. Tomaszów Mazowiecki.....	41	22	-	-	2	211	337	279
245	gm. Ujazd.....	29	23	-	4	2	177	240	185
246	gm. Żelechlinek.....	33	49	-	-	-	215	319	166
247	powiat m. Piotrków Trybunalski...	11	14	-	-	5	83	90	68
248	powiat m. Skierniewice.....	6	3	-	-	-	52	29	38
249	Podregion m. Łódź.....	37	23	-	2	1	281	264	226
250	powiat m. Łódź.....	37	23	-	2	1	281	264	226

(dok.)

Ładowa- cze chwyta- kowe	Kopaczki do ziemni- ków	Sadzarki do ziemni- ków	Przy- czepy zbiera- jące	Prasy zbierają- ce	Opryskiwacze ciągnikowe		Dojarki		Schładzarki do mleka		Agrega- ty uprawo- we	Lp.
					polo- we	sado- wnicze	bańko- we	ruro- ciągowe	kon- wiowe	zbiorni- kowe		

INDYWIDUALNE (dok.)

193	1379	1794	66	185	2233	2002	233	13	383	49	1064	216
3	19	18	-	3	22	4	1	-	5	-	12	217
32	389	429	18	21	711	1052	51	11	79	26	658	218
2	10	11	1	1	16	41	-	-	-	-	46	219
30	379	418	17	20	695	1011	51	11	79	26	612	220
37	250	320	7	50	313	19	15	-	39	4	33	221
62	345	438	26	62	415	59	107	2	166	13	189	222
28	108	231	1	36	235	64	31	-	56	5	43	223
31	268	358	14	13	537	804	28	-	38	1	129	224
779	1600	2443	113	507	2650	495	1105	13	1888	279	1238	225
65	107	107	7	28	212	7	169	4	183	47	111	226
286	360	726	34	153	661	17	363	2	552	46	356	227
125	126	242	11	92	237	13	141	-	246	29	108	228
26	148	127	9	9	229	295	25	1	54	15	192	229
39	170	247	3	21	247	38	58	1	151	23	75	230
48	162	248	13	33	260	25	118	1	213	34	92	231
54	152	244	22	55	294	48	71	2	172	26	125	232
53	198	237	10	51	296	41	60	-	114	26	116	233
83	177	265	4	65	214	11	100	2	203	33	63	234
688	2209	2501	573	547	2222	103	1054	22	1024	407	1014	235
2	23	20	5	2	14	8	10	1	11	-	2	236
206	244	359	191	112	320	7	321	5	211	151	260	237
14	79	105	2	21	88	7	8	2	32	3	16	238
66	286	389	19	70	317	18	49	-	82	19	53	239
8	69	54	15	12	46	2	6	-	23	4	9	240
31	180	175	12	29	158	6	39	1	39	12	43	241
169	329	367	138	114	353	11	260	6	228	145	285	242
35	422	445	68	47	411	14	91	3	92	12	88	243
48	212	172	57	49	197	18	119	2	142	7	117	244
73	139	158	57	50	159	1	115	2	109	45	57	245
36	226	257	9	41	159	11	36	-	55	9	84	246
36	43	47	4	18	67	1	30	3	22	8	24	247
7	19	19	3	1	37	30	1	1	4	-	23	248
100	219	172	17	61	207	29	105	4	81	27	86	249
100	219	172	17	61	207	29	105	4	81	27	86	250