










# MAPA ADMINISTRACYJNA WOJEWÓDZTWA ŁÓDZKIEGO

Stan w dniu 31 grudnia 2018

ADMINISTRATIVE MAP OF ŁÓDZKIE VOIVODSHIP

As of 31st December 2018



- |   |  |   |   |
|---|--|---|---|
|  | Granica województwa<br>Voivodship's border                           |  | Podregion łódzki<br>Łódzki subregions               |
|  | Granice powiatów<br>Powiat's border                                  |  | Podregion piotrkowski<br>Piotrkowski subregions     |
|  | Granice gmin<br>Gmina's border                                       |  | Podregion m. Łódź<br>City of Łódź                   |
|  | Nazwy miast na prawach powiatu<br>Names of cities with powiat status |  | Podregion sieradzki<br>Sieradzki subregions         |
|   |  |  | Podregion skierniewicki<br>Skierniewicki subregions |