

## Dział XV. Transport Chapter XV. Transport

TABL. 1 (116). **SIEĆ KOMUNIKACYJNA**  
Stan w dniu 31 grudnia  
TRANSPORT INFRASTRUCTURE  
As of 31 December

WYSZCZEGÓLNIENIE	2015	2020	2022	2023	SPECIFICATION
	w km in km				
<b>Linie kolejowe eksploatowane<sup>a</sup></b>	<b>1069</b>	<b>1079</b>	<b>1080</b>	<b>1069</b>	<b>Railways lines operated<sup>a</sup></b>
w tym: zelektryfikowane	987	1002	982	987	of which: electrified
jednotorowe	393	393	395	394	single track
dwu- i więcej torowe	676	686	685	675	double and more track
Na 100 km <sup>2</sup> powierzchni ogólnej	5,9	5,9	5,9	5,9	Per 100 km <sup>2</sup> of total area
<b>Drogi publiczne o twardej nawierzchni</b>	<b>20150,5</b>	<b>21297,2</b>	<b>21543,6</b>	<b>21659,4</b>	<b>Hard surface public roads</b>
w tym: miejskie	3462,5	3708,4	3812,5	3849,8	of which: urban
zamięskie	16688,0	17588,8	17731,1	17809,6	non urban
ekspresowe	217,8	223,0	234,4	249,3	expressways
autostrady	187,6	226,2	274,0	274,0	motorways
Na 100 km <sup>2</sup> powierzchni ogólnej	110,6	116,9	118,3	118,9	Per 100 km <sup>2</sup> of total area
<b>Drogi rowerowe</b>	<b>591,8</b>	<b>945,9</b>	<b>1138,5</b>	<b>1188,0</b>	<b>Roads for bicycle</b>
Na 100 km <sup>2</sup> powierzchni ogólnej	3,25	5,19	6,25	6,52	Per 100 km <sup>2</sup> of total area

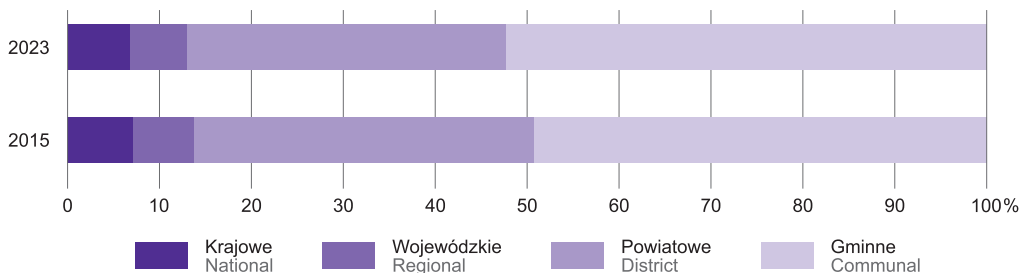
a Dane dotyczą sieci PKP oraz innych podmiotów, będących zarządcami infrastruktury kolejowej.

Źródło: w zakresie dróg publicznych – dane Generalnej Dyrekcji Dróg Krajowych i Autostrad.

a Data concern rail network of Polskie Koleje Państwowe (PKP) as well as other entities which are managers of railway infrastructure.

Source: in regard to public roads – data of the General Directorate for National Roads and Motorways.

WYKRES 1 (83). **DROGI PUBLICZNE O TWARDEJ NAWIERZCHNI**  
CHART 1 (83). **HARD SURFACE PUBLIC ROADS**



TABL. 2 (117). **POJAZDY SAMOCHODOWE<sup>a</sup> I CIĄGNIKI ZAREJESTROWANE**  
Stan w dniu 31 grudnia  
REGISTERED ROAD MOTOR VEHICLES<sup>a</sup> AND TRACTORS  
As of 31 December

WYSZCZEGÓLNIENIE	2015	2020	2022	2023	SPECIFICATION
<b>OGÓŁEM</b>	<b>1846011</b>	<b>2186547</b>	<b>2293139</b>	<b>2352056</b>	<b>TOTAL</b>
w tym:					of which:
Samochody osobowe	1358314	1625194	1702730	1745605	Passenger cars
Autobusy	6417	7104	7320	7526	Buses
Samochody ciężarowe <sup>b</sup>	219590	243750	252492	256953	Lorries <sup>b</sup>
Ciągniki samochodowe i rolnicze	164528	185560	195289	200743	Road and agricultural tractors
Motocykle	86247	110547	119578	124658	Motorcycles

a Według Centralnej Ewidencji Pojazdów prowadzonej przez Ministerstwo Cyfryzacji; łącznie z pojazdami posiadającymi pozwolenia czasowe (na okres 30 dni) wydane w końcu danego roku. b łącznie z samochodami ciężarowo-osobowymi.

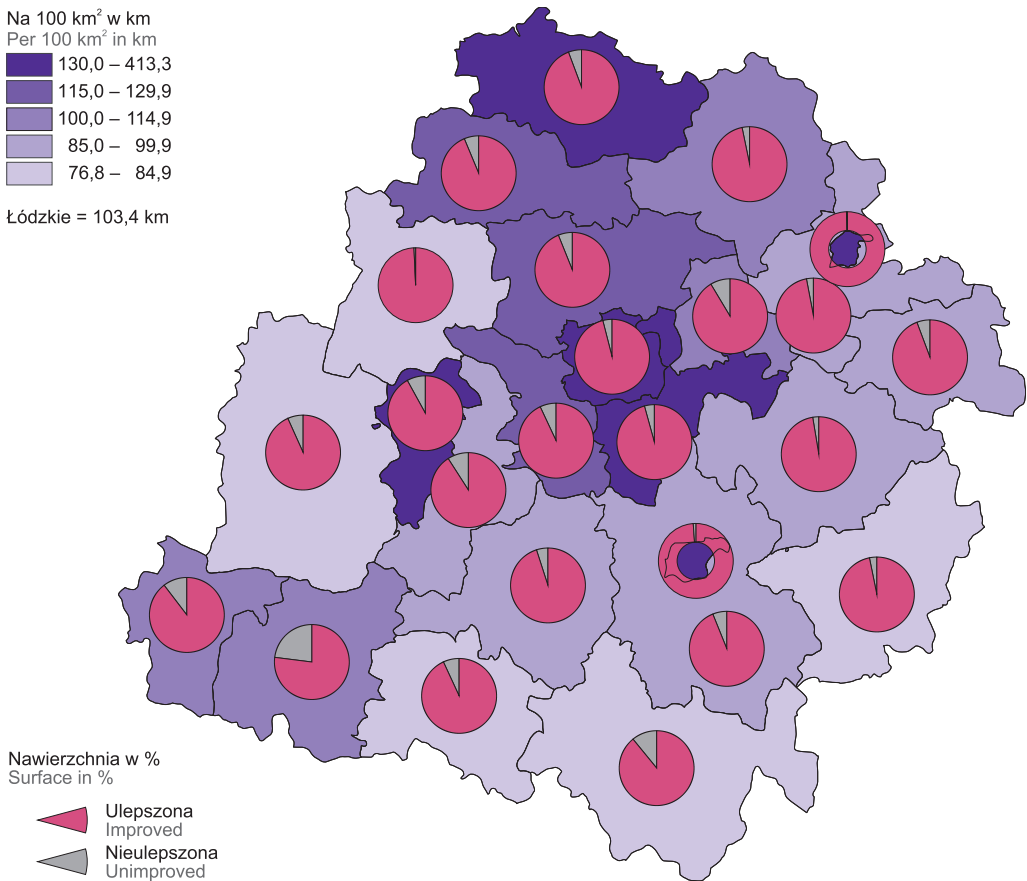
a According to Central Vehicle Register maintained by the Ministry of Digital Affairs; including vehicles with temporary permission (for the period of 30 days) issued at the end of the given year. b Including vans.

MAPA 1 (32). **DROGI GMINNE I POWIATOWE O TWARDEJ NAWIERZCHNI W 2023 R.**  
 MAP 1 (32). **HARD SURFACE COMMUNAL AND DISTRICT ROADS IN 2023**

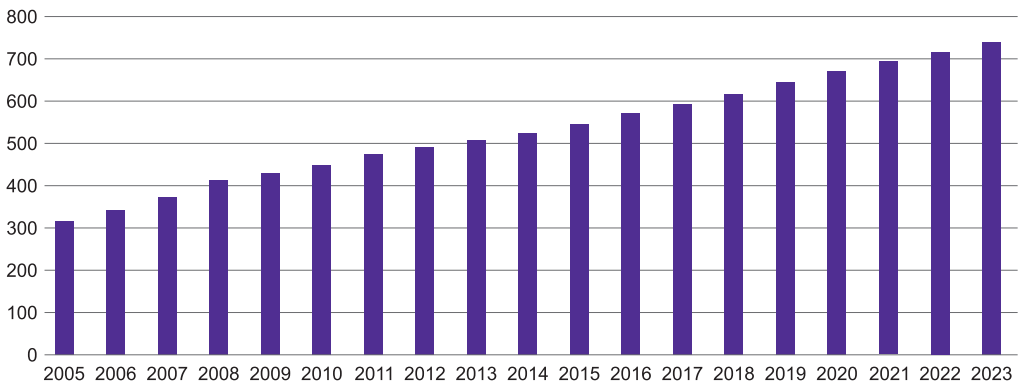
Na 100 km<sup>2</sup> w km  
 Per 100 km<sup>2</sup> in km

- 130,0 – 413,3
- 115,0 – 129,9
- 100,0 – 114,9
- 85,0 – 99,9
- 76,8 – 84,9

Łódzkie = 103,4 km



WYKRES 2 (84). **SAMOCZODY OSOBOWE NA 1000 LUDNOŚCI**  
 CHART 2 (84). **PASSENGER CARS PER 1000 POPULATION**



**TABL. 3 (118). LINIE REGULARNEJ KOMUNIKACJI AUTOBUSOWEJ<sup>a</sup>**  
 Stan w dniu 31 grudnia  
 REGULAR BUS TRANSPORT LINES<sup>a</sup>  
 As of 31 December

WYSZCZEGÓLNIENIE	2015	2020	2022	2023	SPECIFICATION
Krajowe: liczba	842	588	533	640	National: number
długość w km	44833	25342	22108	25716	length in km
regionalne: liczba	138	69	60	75	regional: number
długość w km	12600	5975	5240	6123	length in km
podmiejskie: liczba	657	497	454	561	suburban: number
długość w km	20231	16347	14888	17751	length in km
miejskie: liczba	12	15	15	-	urban: number
długość w km	100	138	138	-	length in km
Międzynarodowe: liczba	-	-	-	-	International: number
długość w km	-	-	-	-	length in km

a Przedsiębiorstwa o liczbie pracujących powyżej 9 prowadzące regularną komunikację w ruchu krajowym i międzynarodowym; bez przedsiębiorstw komunikacji miejskiej.

a Enterprises employing more than 9 persons, providing regular national and international traffic; excluding urban transport services.

**TABL. 4 (119). TRANSPORT SAMOCHODOWY ZAROBKOWY<sup>a</sup>**  
 ROAD TRANSPORT<sup>a</sup> FOR HIRE OR REWARD

WYSZCZEGÓLNIENIE	2015	2020	2022	2023	SPECIFICATION
<b>Komunikacja krajowa</b>					<b>National transport</b>
Przewozy pasażerów <sup>b</sup> w tys. osób	24693,1	13409,1	16631,2	20150,0	Transport of passengers <sup>b</sup> in thousands
Średnia odległość przewozu 1 pasażera w km	40,1	44,4	36,6	31,0	Average transport distance per passenger in km
<b>Komunikacja międzynarodowa</b>					<b>International transport</b>
Przewozy pasażerów <sup>b</sup> w tys. osób	9,3	1,2	5,4	9,8	Transport of passengers <sup>b</sup> in thousands
Średnia odległość przewozu 1 pasażera w km	1571,0	2325,6	2475,5	2187,7	Average transport distance per passenger in km

a Dane dotyczą przedsiębiorstw o liczbie pracujących powyżej 9. b Bez przewozów taborem komunikacji miejskiej (w tym taksówkami).

a Data concern enterprises employing more than 9 persons. b Excluding transports by urban road transport fleet (including taxis).

**TABL. 5 (120). KOMUNIKACJA MIEJSKA<sup>a</sup>**  
 Stan w dniu 31 grudnia  
 URBAN TRANSPORT<sup>a</sup>  
 As of 31 December

WYSZCZEGÓLNIENIE	2015	2020	2022	2023	SPECIFICATION
Sieć komunikacyjna – linie w km	3901	3596	3479	3329	Transport network – lines in km
autobusowe	3558	3327	3281	3130	bus
tramwajowe	343	269	198	199	tram
Tabor:					Fleet of:
autobusy: w sztukach	821	781	806	794	buses: in units
liczba miejsc w tys.	84,2	80,5	82,2	81,0	number of seats in thousands
tramwaje: w sztukach	488	484	451	405	trams: in units
liczba miejsc w tys.	54,2	57,9	55,5	53,5	number of seats in thousands
Przewozy pasażerów <sup>b</sup> (w ciągu roku) w mln	258,4	155,5	189,6	197,9	Transport of passengers <sup>b</sup> (during the year) in millions

a Dane dotyczą przedsiębiorstw i zakładów komunikacji miejskiej, w których liczba pracujących przekracza 9. b Dane szacunkowe.

a Data concern urban transport enterprises and companies, employing more than 9 persons. b Estimated data.

**TABL. 6 (121). RUCH PASAŻERÓW W PORTACH LOTNICZYCH**  
**PASSENGER TRAFFIC AT AIRPORTS**

WYSZCZEGÓLNIENIE	2015	2020	2022	2023	SPECIFICATION
Pasażerowie przybyli <sup>a</sup> z portów:					Passengers arrivals <sup>a</sup> from airports:
krajowych	173	43	83	67	domestic
zagranicznych	142431	37788	89980	178073	foreign
Pasażerowie odprawieni <sup>b</sup> do portów:					Passengers departures <sup>b</sup> to airports:
krajowych	130	20	120	62	domestic
zagranicznych	145833	37678	90744	179359	foreign

a, b Pasażerowie, dla których port Łódź jest: a – portem zakończenia podróży rozpoczętej w porcie krajowym lub zagranicznym, b – portem rozpoczęcia podróży kończącej się w porcie krajowym lub zagranicznym.

a, b Passengers for whom the airport Łódź is: a – the final destination of a journey begun at a domestic or foreign airport, b – the point of departure for a journey terminating at a domestic or foreign airport.

**TABL. 7 (122). PRZEŁADUNEK<sup>a</sup> ŁADUNKÓW W PORTACH LOTNICZYCH**  
**CARGO LOADED AND UNLOADED<sup>a</sup> AT AIRPORTS**

WYSZCZEGÓLNIENIE	2015	2020	2022	2023	SPECIFICATION
	w tonach		in tonnes		
Ładunki wyladowane z samolotów przybywających z portów:					Cargo unloaded from aircraft arriving from airports:
krajowych	-	-	-	-	domestic
zagranicznych	6,9	-	7,0	-	foreign
Ładunki załadowane do samolotów odlatujących do portów:					Cargo loaded into aircraft departing to airports:
krajowych	-	-	-	-	domestic
zagranicznych	6423,8	2,0	3,0	24,0	foreign

a W lotach komunikacyjnych.

a In transport flights.

**TABL. 8 (123). WYPADKI DROGOWE<sup>a</sup> I ICH OFIARY**  
**ROAD TRAFFIC ACCIDENTS<sup>a</sup> AND THEIR CASUALTIES**

WYSZCZEGÓLNIENIE	2015	2020	2022	2023	SPECIFICATION
<b>Wypadki</b>	<b>3991</b>	<b>2436</b>	<b>2209</b>	<b>2127</b>	<b>Accidents</b>
Na 10 tys. pojazdów samochodowych i ciągników zarejestrowanych <sup>b</sup>	21,6	11,1	9,6	9,0	Per 10 thousand registered road motor vehicles and tractors <sup>b</sup>
<b>Ofiary wypadków</b>	<b>5062</b>	<b>2984</b>	<b>2797</b>	<b>2619</b>	<b>Road traffic casualties</b>
Śmiertelne	236	221	164	166	Fatalities
na 100 tys. ludności	9,5	9,1	6,9	7,0	per 100 thousand population
Ranni	4826	2763	2633	2453	Injured
na 100 tys. ludności	193,5	113,9	110,4	103,5	per 100 thousand population

a Zarejestrowane przez Policję; dane z Systemu Ewidencji Wypadków i Kolizji (SEWIK). b Według Centralnej Ewidencji Pojazdów i Kierowców (stan w dniu 31 grudnia).

Źródło: dane Komendy Głównej Policji.

a Registered by the Police; data from Accident and Collision Register System. b According to the Central Register of Vehicles and Drivers (as of 31 December).

Source: data of the National Police Headquarters.

**WYKRES 3 (85). WYPADKI DROGOWE I ICH OFIARY**  
**CHART 3 (85). ROAD TRAFFIC ACCIDENTS AND THEIR CASUALTIES**

