

2020

5 czerwca ŚWIATOWY DZIEŃ OCHRONY ŚRODOWISKA

województwo łódzkie

Urząd Statystyczny
w Łodzi



OBSZARY CHRONIONE W 2018 R.

stan w dniu 31 grudnia

Powierzchnia wybranych obszarów prawnie chronionych w ha

Ogółem	355 798,1
Parki narodowe ^a	68,2
Rezerваты przyrody ^a	7 036,3
Parki krajobrazowe ^{ab}	100 136,4

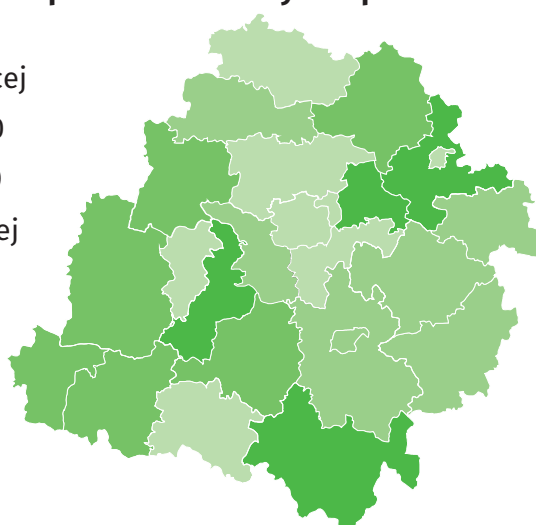
a Bez otuliny. b Bez rezerwatów i pozostałych form ochrony przyrody położonych na terenie parków krajobrazowych i obszarów chronionego krajobrazu.



Udział obszarów prawnie chronionych w powierzchni ogółem

w %

- 30,1 i więcej
- 20,1 – 30,0
- 10,1 – 20,0
- 10,0 i mniej



STAN I OCHRONA ŚRODOWISKA W 2018 R.

w ciągu roku

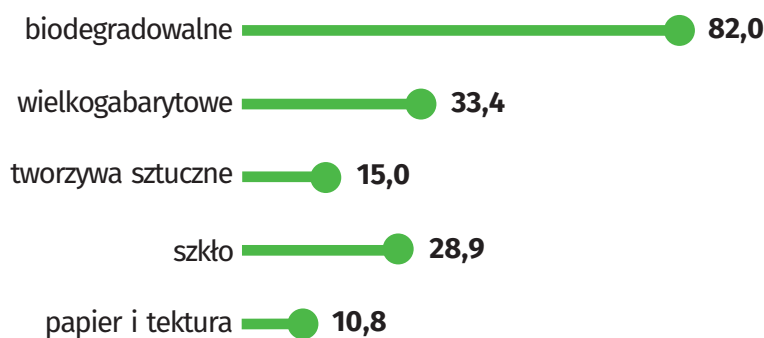
Zebrano
547,0 tys. ton
zmieszanych
odpadów
komunalnych



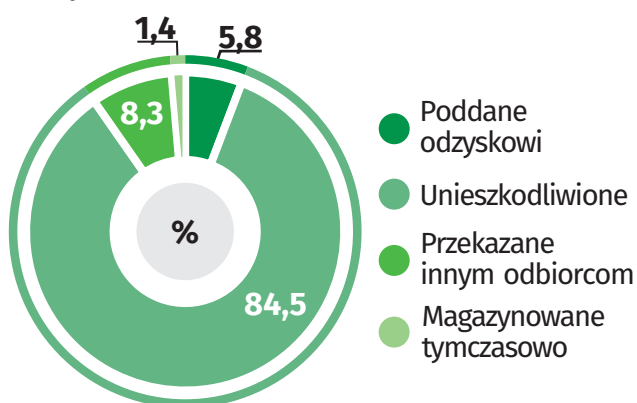
Zmieszane
odpady
z gospodarstw
domowych
przypadające
na **1 mieszkańca**
178,8 kg



Wybrane rodzaje odpadów komunalnych zebranych selektywnie (w tys. ton)



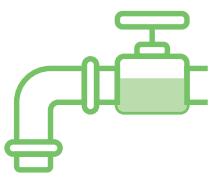
Struktura odpadów wytworzonych (z wyłączeniem odpadów komunalnych)



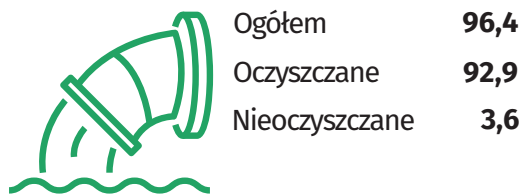
Emisja zanieczyszczeń powietrza z zakładów szczególnie uciążliwych dla czystości powietrza



Eksploatacja sieci wodociągowej w gospodarstwach domowych
92,4 tys. dam³



Ścieki przemysłowe i komunalne wymagające oczyszczenia, odprowadzone do wód lub do ziemi (w tys. dam³)



Zużycie wody na potrzeby gospodarki narodowej i ludności (w tys. dam³)

Ogółem	272,1
Przemysł	105,5
Rolnictwo i leśnictwo	48,4
Eksploatacja sieci wodociągowej	118,2

Zużycie wody na **1 mieszkańca** w ciągu roku
110,1 m³



69,5% ludności korzystało z oczyszczalni ścieków

