

21 marca

Międzynarodowy Dzień Lasów

województwo łódzkie

X @Lodz_STAT

f @UrzadStatystycznywLodzi



Powierzchnia lasów

Stan w dniu 31 grudnia

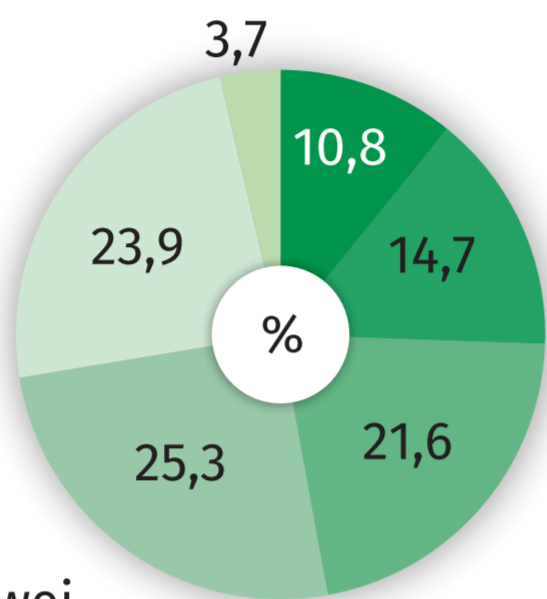
Lasy w 2022 r.

Ogółem: **390,0 tys. ha**
Lesistość: **21,4 %**

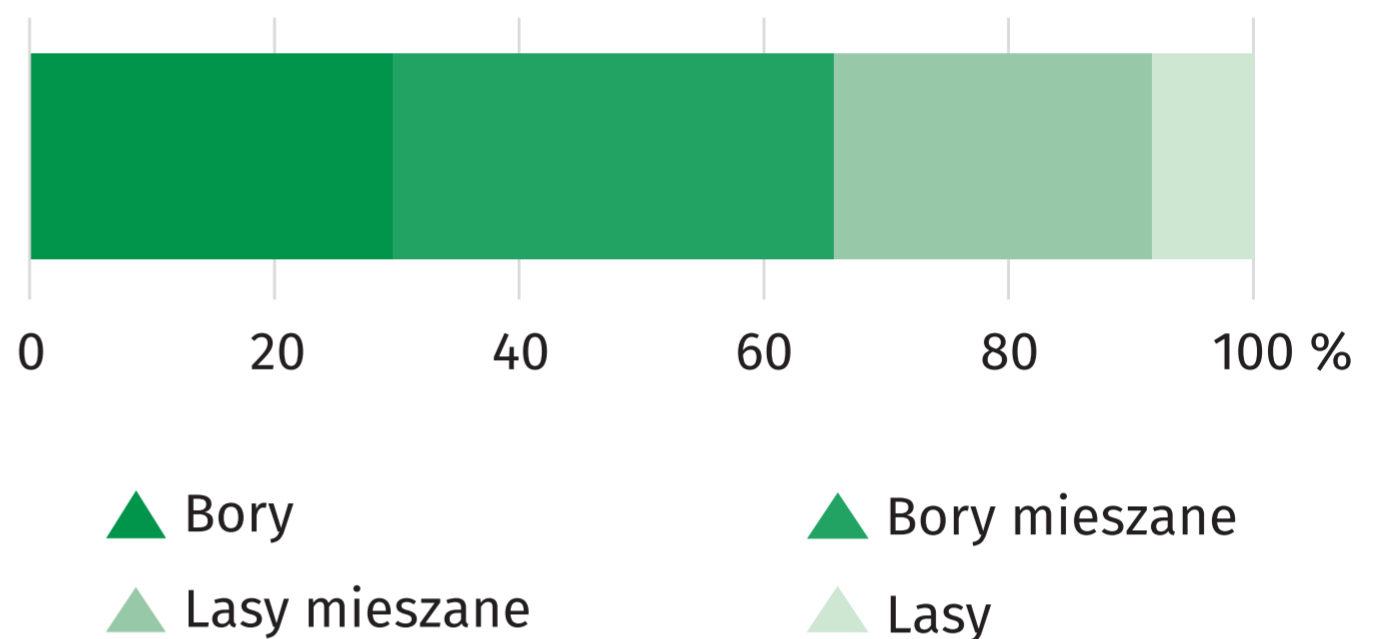
Według wieku drzewostanów

Klasa wieku w latach:

- ▲ 1 – 20
- ▲ 21 – 40
- ▲ 41 – 60
- ▲ 61 – 80
- ▲ 81 i więcej
- ▲ klasa odnowienia i o budowie przerębowej



Według typów siedliskowych



Wybrane formy edukacji leśnej^a

W ramach edukacji leśnej odbyło się:

706 lekcji terenowych

219 spotkań z leśnikiem w szkole

119 lekcji w izbie edukacyjnej

łącznie udział w nich wzięło **41,8 tys. osób**

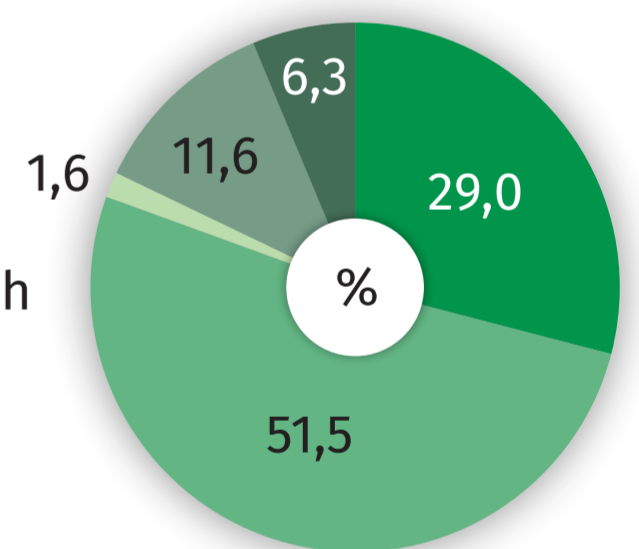


Powierzchnia pożarów lasów

Ogółem: **224,9 ha**

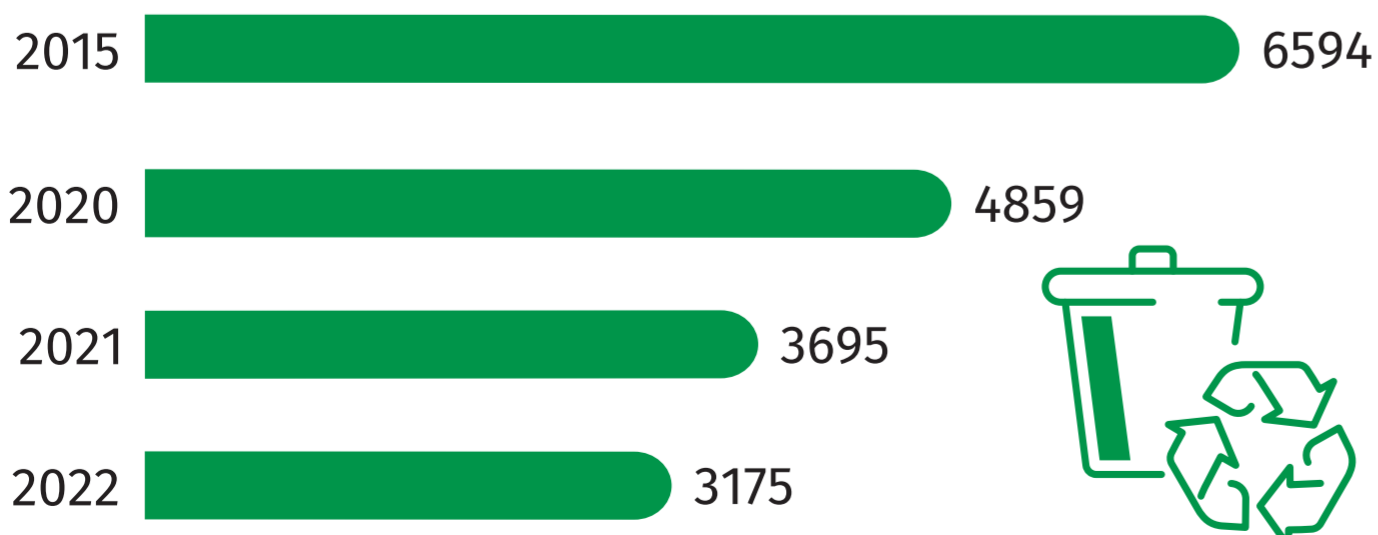
Przyczyny powstania:

- ▲ podpalenia
- ▲ nieostrożność dorosłych
- ▲ wady środków transportu i ich nieprawidłowa eksploatacja
- ▲ pozostałe
- ▲ nieustalone



Utrzymywanie czystości w lasach^a

Śmieci usunięte z lasów w m³



Kłusownictwo^b

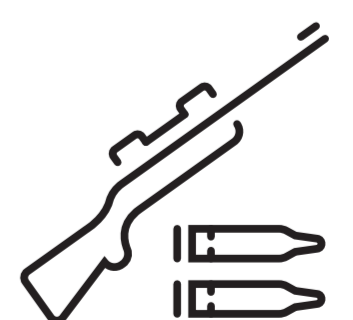
Kłusownictwo z bronią – **140** zdarzeń

Zebrałe urządzenia kłusownicze:

1486 wnyki

62 inne

32 żelaza



a W lasach w Zarządzie Lasów Państwowych. b W obwodach łowieckich Polskiego Związku Łowieckiego.

Źródło: dane Dyrekcji Generalnej Lasów Państwowych.