



URZĄD STATYSTYCZNY W ŁODZI
STATISTICAL OFFICE IN ŁÓDŹ

WOJEWÓDZTWO
ŁÓDZKIE

PODREGIONY
POWIATY
GMINY

2017

SUBREGIONS
POWIATS
GMINAS

ŁÓDZKIE
VOIVODSHIP

ŁÓDŹ 2017

ZESPÓŁ REDAKCYJNY
URZĘDU STATYSTYCZNEGO
W ŁODZI

*EDITORIAL BOARD
OF STATISTICAL OFFICE
IN ŁÓDŹ*

PRZEWODNICZĄCY

PRESIDENT

Piotr Ryszard Cmela

CZŁONKOWIE

MEMBERS

Piotr Chabior
Jerzy Harbat
Anna Jaeschke
Izabela Kaleta
Tomasz Piasecki
Jolanta Włodarczyk

Tablice statystyczne opracował
zespół pracowników
Urzędu Statystycznego w Łodzi

*The statistical tables were elaborated
by group of workers of
Statistical Office in Łódź*

Redakcja, korekta, tłumaczenie, skład
i grafika komputerowa —
— Łódzki Ośrodek Badań Regionalnych

*Edition, proof-reading, translation,
typesetting and computer graphics —
— Łódzkie Centre for Regional Surveys*

Projekt okładki

Cover design

Lidia Motrenko-Makuch

**Prosimy o podanie źródła
przy publikowaniu danych US**

***When publishing data
please indicate source***

ISSN 1733-1072

Druk: Zakład Wydawnictw Statystycznych, al. Niepodległości 208, 00-925 Warszawa

Nakład 200 egz Format B-5

Cena zł 25,00

Szanowni Państwo,

Urząd Statystyczny w Łodzi przekazuje Państwu kolejną edycję publikacji „Województwo Łódzkie 2017 - podregiony, powiaty, gminy”, stanowiącej dopełnienie Rocznika Statystycznego Województwa Łódzkiego 2017 i zawierającej bogaty zestaw tablic prezentujących dane o województwie łódzkim w przekroju przestrzennym.

Dane charakteryzujące poszczególne jednostki podziału terytorialnego zgrupowane są w 16 działach tematycznych. Publikację otwierają: tablica przeglądowa stanowiąca ogólną charakterystykę województwa w latach 2000, 2005 i 2009–2016 oraz tablica zawierająca podstawowe dane regionalne w latach 2005 i 2016. Tablice statystyczne poprzedzają uwagi metodyczne, a element wzbogacający prezentację stanowią kartogramy ilustrujące wybrane zjawiska w ujęciu przestrzennym. Zarówno forma, jak i zawartość merytoryczna opracowania nie odbiega od wydania ubiegłorocznego.

Ujednolicona forma publikacji we wszystkich województwach pozwala na dokonywanie porównań i analiz, zarówno wewnątrzwojewódzkich, jak również na wybranych poziomach podziału terytorialnego kraju.

Dyrektor
Urzędu Statystycznego w Łodzi



dr Piotr Ryszard Cmela

Dear Readers,

The Statistical Office in Łódź presents the new edition of publication “Łódzkie Voivodship 2017 – subregions, powiats, gminas”, which is comprehensive set of data on Łódzkie Voivodship in territorial breakdown, completes the Statistical Yearbook of Łódzkie Voivodship 2017.

Data describe various units of the territorial division, grouped in sixteen subject-matter chapters. The publication starts with the summary table characterizing voivodship in 2000, 2005 and 2009-2016 and the table providing major regional data for the reference years 2005 and 2016. Methodological notes and cartograms presenting selected phenomena across all the territorial units complement the information provided in tables. Layout as well as the content of the volume follow those of its previous edition.

Unified structure of the publication for all voivodships allows comparisons and analyses across the voivodships as well as at the selected level of territorial division of the country.

Director
of the Statistical Office in Łódź



Piotr Ryszard Cmela, Ph.D.

SPIS RZECZY

Przedmowa
Spis tablic
Spis kartogramów
Objaśnienia znaków umownych. Ważniejsze skróty
Uwagi ogólne
Tablice przeglądowe
I. Ważniejsze dane o województwie
II. Wybrane dane o podregionach (NTS 3) i powiatach (NTS 4)
Działy
I. Stan i ochrona środowiska
II. Podział administracyjny i samorząd terytorialny
III. Bezpieczeństwo publiczne
IV. Ludność
V. Rynek pracy. Wynagrodzenia
VI. Infrastruktura komunalna. Mieszkania ..
VII. Edukacja i wychowanie
VIII. Ochrona zdrowia i pomoc społeczna
IX. Kultura. Turystyka. Sport
X. Leśnictwo
XI. Transport
XII. Handel
XIII. Finanse publiczne
XIV. Inwestycje. Środki trwałe
XV. Rachunki regionalne
XVI. Podmioty gospodarki narodowej

CONTENTS

	Str. Page
Preface	3-4
List of tables	6-10
List of cartograms	11
Symbols. Major abbreviations	12
General notes	13-15
Review tables	
<i>Major data on the voivodship</i>	16-35
<i>Selected data by subregions (NUTS 3) and powiats (NUTS 4)</i>	36-47
Chapters	
<i>Environmental protection</i>	48-65
<i>Administrative division and local gov- ernment</i>	66-75
<i>Public safety</i>	76-78
<i>Population</i>	79-113
<i>Labour market. Wages and salaries</i>	114-141
<i>Municipal infrastructure. Dwellings</i>	142-175
<i>Education</i>	176-213
<i>Health care and social welfare</i>	214-223
<i>Culture. Tourism. Sport</i>	224-237
<i>Forestry</i>	238-265
<i>Transport</i>	266-269
<i>Trade</i>	270-271
<i>Public finance</i>	272-322
<i>Investments. Fixed assets</i>	323-326
<i>Regional accounts</i>	327-330
<i>Entities of the national economy</i>	331-353

SPIS TABLIC

LIST OF TABLES

		Tabl. Table	Str. Page
DZIAŁ I	CHAPTER I		
STAN I OCHRONA ŚRODOWISKA	ENVIRONMENTAL PROTECTION		
Uwagi ogólne.....	General notes	x	48
Pobór wody na potrzeby gospodarki narodowej i ludności w 2016 r.	Water withdrawal for needs of the national economy and population in 2016.....	1	54
Powierzchnia i pobór wody do nawodnień w rolnictwie i leśnictwie oraz napełniania stawów rybnych w 2016 r.	Area and water withdrawal for irrigation in agriculture and forestry as well as water for filling fish ponds in 2016.....	2	55
Zużycie wody na potrzeby gospodarki narodowej i ludności w 2016 r.	Water consumption for needs of the national economy and population in 2016.....	3	56
Ścieki przemysłowe i komunalne oraz ludność korzystająca z oczyszczalni ścieków w 2016 r.	Industrial and municipal wastewater and population connected to wastewater treatment plants in 2016.	4	57
Oczyszczalnie ścieków w 2016 r.	Wastewater treatment plants in 2016.....	5	58
Emisja i redukcja zanieczyszczeń powietrza w 2016 r.	Emission and reduction of air pollutants in 2016....	6	60
Ochrona przyrody i krajobrazu w 2016 r.	Nature and landscape protection in 2016.....	7	61
Odpady wytworzone i dotychczas składowane (nagromadzone) oraz tereny ich składowania w 2016 r.	Waste generated and landfilled up to now (accumulated) as well as their storage yards areas in 2016.....	8	62
Nakłady na środki trwałe służące ochronie środowiska i gospodarce wodnej według wybranych kierunków inwestowania w 2016 r. (ceny bieżące).....	Outlays on fixed assets in environmental protection and water management by selected directions of investing in 2016 (current prices)	9	63
Nakłady na środki trwałe służące ochronie środowiska i gospodarce wodnej według źródeł finansowania w 2016 r. (ceny bieżące).....	Outlays on fixed assets in environmental protection and water management by financing source in 2016 (current prices)	10	64
DZIAŁ II	CHAPTER II		
PODZIAŁ ADMINISTRACYJNY I SAMORZĄD TERYTORIALNY	ADMINISTRATIVE DIVISION AND LOCAL GOVERNMENT		
Uwagi ogólne.....	General notes	x	66
Jednostki podziału terytorialnego w 2016 r.	Territorial division units in 2016.....	1(11)	67
Radni rad gmin według płci, wieku i poziomu wykształcenia w 2016 r.	Councillors of gmina councils by sex, age and educational level in 2016.....	2(12)	68
Radni rad powiatów i rad miast w miastach na prawach powiatu według płci, wieku i poziomu wykształcenia w 2016 r.	Councillors of powiats councils and city councils in cities with powiat status by sex, age and educational level in 2016	3(13)	75
DZIAŁ III	CHAPTER III		
BEZPIECZEŃSTWO PUBLICZNE	PUBLIC SAFETY		
Uwagi ogólne.....	General notes	x	76
Przestępstwa stwierdzone przez Policję w zakończonych postępowaniach przygotowawczych w 2016 r.	Ascertained crimes by the Police in completed preparatory proceedings in 2016	1(14)	77
Wskaźniki wykrywalności sprawców przestępstw stwierdzonych przez Policję w 2016 r.	Rates of detectability of delinquents in ascertained crimes by the Police in 2016.....	2(15)	78

		Tabl. Table	Str. Page
DZIAŁ IV	CHAPTER IV		
LUDNOŚĆ	POPULATION		
Uwagi ogólne.....	General notes	x	79
Powierzchnia i ludność w 2016 r.	Area and population in 2016	1(16)	81
Ludność w wieku produkcyjnym i nieprodukcyjnym w 2016 r.	Working and non-working age population in 2016	2(17)	88
Ludność według płci oraz biologicznych i edukacyjnych grup wieku w 2016 r.	Population by sex and biological and educational age groups in 2016	3(18)	97
Ruch naturalny ludności w 2016 r.	Vital statistics in 2016	4(19)	99
Małżeństwa, separacje i rozwody w 2016 r.	Marriages, separations and divorces in 2016	5(20)	107
Zgony według wybranych przyczyn w 2015 r.	Deaths by selected causes in 2015.....	6(21)	108
Migracje wewnętrzne i zagraniczne ludności na pobyt stały w 2016 r.	Internal and international migration of population for permanent residence in 2016	7(22)	109
Migracje wewnętrzne ludności na pobyt stały w 2016 r.	Internal migration of population for permanent residence in 2016.....	8(23)	110
DZIAŁ V	CHAPTER V		
RYNEK PRACY. WYNAGRODZENIA	LABOUR MARKET. WAGES AND SALARIES		
Uwagi ogólne.....	General notes	x	114
Pracujący w 2016 r.	Employed persons in 2016	1(24)	117
Przeciętne zatrudnienie w 2016 r.	Average paid employment in 2016.....	2(25)	126
Bezrobotni zarejestrowani i stopa bezrobocia w 2016 r.	Registered unemployed persons and unemployment rate in 2016	3(26)	127
Bezrobotni nowo zarejestrowani i wyrejestrowani oraz oferty pracy w 2016 r.	Newly registered unemployed persons and persons removed from unemployment rolls as well as job offers in 2016.....	4(27)	128
Bezrobotni zarejestrowani według płci w 2016 r. ...	Registered unemployed persons by sex in 2016...	5(28)	129
Bezrobotni zarejestrowani według wieku i poziomu wykształcenia w 2016 r.	Registered unemployed persons by age and educational level in 2016.....	6(29)	133
Bezrobotni zarejestrowani według czasu pozostawania bez pracy w 2016 r.	Registered unemployed persons by duration of unemployment in 2016	7(30)	134
Bezrobotni zarejestrowani według stażu pracy w 2016 r.	Registered unemployed persons by work seniority in 2016.....	8(31)	135
Bezrobotni zarejestrowani będący w szczególnej sytuacji na rynku pracy w 2016 r.	Registered unemployed persons with a specific situation on the labour market in 2016.....	9(32)	136
Poszkodowani w wypadkach przy pracy oraz liczba dni niezdolności do pracy spowodowanej wypadkami w 2016 r.	Persons injured in accidents at work and the number of days an inability to work caused by accidents in 2016	10(33)	137
Zatrudnieni w warunkach zagrożenia w 2016 r.	Persons working in hazardous condition in 2016...	11(34)	138
Zatrudnieni w warunkach zagrożenia czynnikami szkodliwymi i niebezpiecznymi dla zdrowia w 2016 r.	Persons working in hazardous conditions to agents harmful and hazardous to health in 2016.....	12(35)	139
Zatrudnieni na stanowiskach pracy, dla których dokonano oceny ryzyka zawodowego w 2016 r.	Paid employees on position for which evaluation of occupational risk was done in 2016.....	13(36)	140
Przeciętne miesięczne wynagrodzenia brutto w 2016 r.	Average monthly gross wages and salaries in 2016.....	14(37)	141

		Tabl. Table	Str. Page
DZIAŁ VI	CHAPTER VI		
INFRASTRUKTURA KOMUNALNA. MIESZKANIA	MUNICIPAL INFRASTRUCTURE. DWELLINGS		
Uwagi ogólne.....	General notes	x	142
Wodociągi i kanalizacja w 2016 r.	Water supply and sewage systems in 2016.....	1(38)	145
Sieć gazowa oraz odbiorcy i zużycie gazu z sieci w gospodarstwach domowych w 2016 r.	Gas supply system as well as consumers and consumption of gas from gas supply system in households in 2016	2(39)	153
Odbiorcy oraz zużycie energii elektrycznej w gospodarstwach domowych w 2016 r.	Consumers and consumption of electricity in households in 2016	3(40)	154
Opady komunalne zmieszane, nieczystości ciekłe i składowiska w 2016 r.	Mixed municipal waste, liquid waste and landfill sites in 2016	4(41)	155
Zasoby mieszkaniowe w 2016 r.	Dwelling stocks in 2016.....	5(42)	156
Mieszkania w zasobach mieszkaniowych wyposażone w instalacje w 2016 r.	Dwellings in dwelling stocks fitted with installations in 2016	6(43)	164
Budynki oddane do użytkowania w 2016 r.	Buildings completed in 2016	7(44)	165
Mieszkania oddane do użytkowania w 2016 r.	Dwellings completed in 2016.....	8(45)	166
Wybrane wskaźniki w zakresie mieszkań oddanych do użytkowania w 2016 r.	Selected indices of dwellings completed in 2016...	9(46)	174
Mieszkania oddane do użytkowania według form budownictwa w 2016 r.	Dwellings completed by forms of construction in 2016.....	10(47)	175
DZIAŁ VII	CHAPTER VII		
EDUKACJA I WYCHOWANIE	EDUCATION		
Uwagi ogólne.....	General notes	x	176
Szkoły podstawowe dla dzieci i młodzieży w roku szkolnym 2016/17	Primary schools for children and youth in 2016/17 school year	1(48)	180
Gimnazja dla dzieci i młodzieży w roku szkolnym 2016/17	Lower secondary schools for children and youth in 2016/17 school year	2(49)	187
Zasadnicze szkoły zawodowe dla młodzieży oraz szkoły specjalne przysposabiające do pracy w roku szkolnym 2016/17	Basic vocational schools for youth as well as special job-training schools in 2016/17 school year	3(50)	194
Licea ogólnokształcące dla młodzieży w roku szkolnym 2016/17	General secondary schools for youth in 2016/17 school year	4(51)	196
Technika oraz ogólnokształcące szkoły arty- styczne dla młodzieży w roku szkolnym 2016/17	Technical secondary schools as well as general art schools for youth in 2016/17 school year	5(52)	198
Szkoły policealne w roku szkolnym 2016/17	Post-secondary schools in 2016/17 school year	6(53)	200
Uczący się języków obcych w szkołach podsta- wowych i gimnazjach dla dzieci i młodzieży w roku szkolnym 2016/17	Pupils and students studying foreign languages in primary schools and lower secondary schools for children and youth in 2016/17 school year.....	7(54)	201
Uczący się języków obcych w szkołach ponad- gimnazjalnych dla dzieci i młodzieży oraz poli- cealnych w roku szkolnym 2016/17	Students studying foreign languages in upper secondary schools for youth and in post- secondary schools in 2016/17 school year.....	8(55)	203
Szkoły dla dorosłych w roku szkolnym 2016/17	Schools for adults in 2016/17 school year	9(56)	205
Wychowanie przedszkolne w roku szkolnym 2016/17	Pre-primary education in 2016/17 school year	10(57)	206

		Tabl. Table	Str. Page
DZIAŁ VIII	CHAPTER VIII		
OCHRONA ZDROWIA I POMOC SPOŁECZNA	HEALTH CARE AND SOCIAL WELFARE		
Uwagi ogólne.....	General notes	x	214
Łóżka w szpitalach ogólnych, apteki ogólnodostępne i punkty apteczne w 2016 r.	Beds in general hospitals, generally available pharmacies and pharmaceutical outlets in 2016.....	1(58)	217
Ambulatoryjna opieka zdrowotna w 2016 r.	Out-patient health care in 2016	2(59)	218
Żłobki i kluby dziecięce w 2016 r.	Nurseries and children's club in 2016	3(60)	219
Rodzinna piecza zastępcza w 2016 r.	Family foster care in 2016	4(61)	220
Instyтуcjonalna piecza zastępcza w 2016 r.	Institutional foster care in 2016	5(62)	221
Pomoc społeczna stacjonarna w 2016 r.	Stationary social welfare in 2016.....	6(63)	223
DZIAŁ IX	CHAPTER IX		
KULTURA. TURYSTYKA. SPORT	CULTURE. TOURISM. SPORT		
Uwagi ogólne.....	General notes	x	224
Biblioteki publiczne (z filiami) w 2016 r.	Public libraries (with branches) in 2016.....	1(64)	226
Muzea w 2016 r.	Museums in 2016	2(65)	234
Kina stałe w 2016 r.	Fixed cinemas in 2016	3(66)	235
Baza noclegowa turystyki w 2016 r.	Tourist accommodation establishments in 2016....	4(67)	236
Kluby sportowe w 2016 r.	Sports clubs in 2016	5(68)	237
DZIAŁ X	CHAPTER X		
LEŚNICTWO	FORESTRY		
Uwagi ogólne.....	General notes	x	238
Powierzchnia gruntów leśnych w 2016 r.....	Forest land in 2016.....	1(69)	239
Powierzchnia lasów w 2016 r.	Forest areas in 2016.....	2(70)	248
Grunty nieleśne zalesione i przeznaczone do zalesienia w 2016 r.	Non-forest land afforested and designated for afforestation in 2016	3(71)	257
Lasy prywatne i gminne w 2016 r.	Private and gminas forests in 2016	4(72)	265
DZIAŁ XI	CHAPTER XI		
TRANSPORT	TRANSPORT		
Uwagi ogólne.....	General notes	x	266
Drogi publiczne w 2016 r.	Public roads in 2016	1(73)	267
Pojazdy samochodowe i ciągniki zarejestrowane w 2016 r.	Road vehicles and tractors in vehicle register in 2016.....	2(74)	268
Wypadki drogowe i ich ofiary w 2016 r.	Road traffic accidents and their casualties in 2016	3(75)	269
DZIAŁ XII	CHAPTER XII		
HANDEL	TRADE		
Uwagi ogólne.....	General notes	x	270
Targowiska w 2016 r.	Marketplaces in 2016	1(76)	271

		Tabl. Table	Str. Page
DZIAŁ XIII	CHAPTER XIII		
FINANSE PUBLICZNE	PUBLIC FINANCE		
Uwagi ogólne.....	General notes	x	272
Dochody budżetów gmin według rodzajów w 2016 r.	Budget revenue of gminas by type in 2016.....	1(77)	274
Wydatki budżetów gmin według rodzajów w 2016 r.	Budget expenditure of gminas by type in 2016.....	2(78)	290
Wydatki budżetów gmin według działów w 2016 r.	Budget expenditure of gminas by division in 2016.....	3(79)	298
Dochody i wydatki budżetów gmin na 1 miesz- kańca w 2016 r.	Budget revenue and expenditure of gminas per capita in 2016.....	4(80)	307
Dochody budżetów powiatów i miast na prawach powiatu według rodzajów w 2016 r.	Budget revenue of powiats and cities with powiat status by type in 2016	5(81)	314
Dochody budżetów powiatów i miast na prawach powiatu według działów w 2016 r.	Budget revenue of powiats and cities with powiat status by division in 2016.....	6(82)	316
Wydatki budżetów powiatów i miast na prawach powiatu według rodzajów w 2016 r.	Budget expenditure of powiats and cities with powiat status by type in 2016	7(83)	318
Wydatki budżetów powiatów i miast na prawach powiatu według działów w 2016 r.	Budget expenditure of powiats and cities with powiat status by division in 2016	8(84)	320
Dochody i wydatki budżetów powiatów i miast na prawach powiatu na 1 mieszkańca w 2016 r.	Budget revenue and expenditure of powiats and cities with powiat status per capita in 2016.....	9(85)	322
DZIAŁ XIV	CHAPTER XIV		
INWESTYCJE. ŚRODKI TRWAŁE	INVESTMENTS. FIXED ASSETS		
Uwagi ogólne.....	General notes	x	323
Nakłady inwestycyjne w przedsiębiorstwach w 2016 r. (ceny bieżące).....	Investment outlays in enterprises in 2016 (current prices)	1(86)	325
Wartość brutto środków trwałych w przedsiębior- stwach w 2016 r. (bieżące ceny ewidencyjne) ...	Gross value of fixed assets in enterprises in 2016 (current book-keeping prices)	2(87)	326
DZIAŁ XV	CHAPTER XV		
RACHUNKI REGIONALNE	REGIONAL ACCOUNTS		
Uwagi ogólne.....	General notes	x	327
Produkt krajowy brutto (ceny bieżące) [2010, 2014, 2015].....	Gross domestic product (current prices) [2010, 2014, 2015]	1(88)	329
Wartość dodana brutto według rodzajów działal- ności (ceny bieżące) [2010, 2014, 2015].....	Gross value added by kinds of activities (current prices) [2010, 2014, 2015]	2(89)	330
DZIAŁ XVI	CHAPTER XVI		
PODMIOTY GOSPODARKI NARODOWEJ	ENTITIES OF THE NATIONAL ECONOMY		
Uwagi ogólne.....	General notes	x	331
Podmioty gospodarki narodowej w rejestrze REGON w 2016 r.	Entities of the national economy in the REGON register in 2016.....	1(90)	332
Podmioty gospodarki narodowej w rejestrze REGON według wybranych sekcji w 2016 r.	Entities of the national economy in the REGON register by selected sections in 2016	2(91)	343
Spółki handlowe według form prawnych w 2016 r.	Commercial companies by legal status in 2016.....	3(92)	353

SPIS KARTOGRAMÓW**LIST OF CARTOGRAMS**

Mapa administracyjna województwa łódzkiego w 2016 r.	<i>Administrative map of łódzkie voivodship in 2016</i>	78
Ludność w 2016 r.	<i>Population in 2016</i>	79
Ruch naturalny ludności w 2016 r.	<i>Vital statistics in 2016</i>	106
Saldo migracji wewnętrznych na pobyt stały na 1000 ludności w 2016 r.	<i>Net internal migration for permanent residence per 1000 population in 2016</i>	107
Pracujący na 1000 ludności w 2016 r.	<i>Employed persons per 1000 population in 2016</i>	126
Struktura pracujących w powiatach według rodzajów działalności w 2016 r.	<i>Structure of employed persons in powiats by kind of activities in 2016</i>	127
Stopa bezrobocia rejestrowanego w 2016 r.	<i>Registered unemployment rate in 2016</i>	140
Bezrobotni zarejestrowani według wybranych kategorii w % bezrobotnych ogółem w 2016 r.	<i>Registered unemployed persons by selected categories in % unemployed persons of total in 2016</i>	141
Zasoby mieszkaniowe w 2016 r.	<i>Dwellings stocks in 2016</i>	174
Mieszkania oddane do użytkowania w 2016 r.	<i>Dwellings completed in 2016</i>	175
Dochody i wydatki budżetów gmin na 1 mieszkańca w 2016 r.	<i>Revenue and expenditure of budget of gminas per capita in 2016</i>	306
Dochody, wydatki i wynik finansowy budżetów powia- tów oraz miast na prawach powiatu w 2016 r.	<i>Revenue, expenditure and financial result of budget of powiats and cities with powiat status in 2016</i>	307
Lesistość w 2016 r.	<i>Forest cover in 2016</i>	330
Podmioty gospodarki narodowej w 2016 r.	<i>Entities of the national economy in 2016</i>	331

OBJAŚNIENIA ZNAKÓW UMOWNYCH SYMBOLS

- Kreska (-) – zjawisko nie wystąpiło.
magnitude zero.
- Zero: (0) – zjawisko istniało w wielkości mniejszej od 0,5;
magnitude not zero, but less than 0,5 of a unit;
(0,0) – zjawisko istniało w wielkości mniejszej od 0,05.
magnitude not zero, but less than 0,05 of a unit.
- Kropka (•) – zupełny brak informacji lub brak informacji wiarygodnych.
data not available or not reliable.
- Znak x – wypełnienie pozycji jest niemożliwe lub niecelowe.
not applicable.
- Znak Δ – oznacza, że nazwy zostały skrócone w stosunku do obowiązującej klasyfikacji; ich pełne nazwy podano w uwagach wstępnych, ust. 15
categories of applied classification are presented in abbreviated form; their full names are given in the preliminary notes, item 15.
- „W tym”
„Of which” – oznacza, że nie podaje się wszystkich składników sumy.
indicates that not all elements of the sum are given.
- Przecinek (,) – oznacza liczby prezentujące liczby dziesiętne.
Comma – used in figures represents the decimal point.
- Znak # – oznacza, że dane nie mogą być opublikowane ze względu na konieczność zachowania tajemnicy statystycznej w rozumieniu ustawy o statystyce publicznej.
data may not be published due to the necessity of maintaining statistical confidentiality in accordance with the Law on Public Statistics.

WAŻNIEJSZE SKRÓTY MAJOR ABBREVIATIONS

tys.	= tysiąc	hm ³	= hektometr sześcienny
thous.	= thousand		<i>cubic hectometre</i>
mln	= milion	kW	= kilowat
	<i>million</i>		<i>kilowatt</i>
zł	= złoty	kW * h	= kilowatogodzina
zł	= zloty		<i>kilowatt * hour</i>
szt	= sztuka	GW	= gigawat
pcs	= piece		<i>gigawattg</i>
wol	= wolumin	GW * h	= gigawatogodzina
vol.	= volume		<i>gigawatt * hour</i>
kg	= kilogram	kJ	= kilodżul
	<i>kilogram</i>		<i>kilojoule</i>
dt	= decytona	h	= godzina
	<i>deciton</i>		<i>hour</i>
t	= tona	r.	= rok
	<i>tonne</i>		
m	= metr	cd.	= ciąg dalszy
	<i>metre</i>	<i>cont.</i>	<i>continued</i>
km	= kilometr	dok.	= dokończenie
	<i>kilometre</i>	<i>cont.</i>	<i>continued</i>
m ²	= metr kwadratowy	nr (Nr)	= numer
	<i>square metre</i>	<i>No.</i>	= number
ha	= hektar	poz.	= pozycja
	<i>hectare</i>		
km ²	= kilometr kwadratowy	tabl.	= tablica
	<i>square kilometre</i>		<i>table</i>
l	= litr	ust.	= ustęp
	<i>litre</i>		
m ³	= metr sześcienny	Dz. U.	= Dziennik Ustaw
	<i>cubic metre</i>		
dam ³	= dekametr sześcienny	PKP	= Polskie Koleje Państwowe
	<i>cubic decametre</i>		

UWAGI OGÓLNE

1. Dane zamieszczone w publikacji - jeśli nie zaznaczono inaczej - podano w **każdorazowym podziale administracyjnym kraju** oraz zgodnie z każdorazowym stanem organizacyjnym jednostek gospodarki narodowej.

W tablicach zawierających informacje w podziale na **miasta i wieś**, przez „**miasta**” rozumie się gminy miejskie oraz miasta w gminach miejsko-wiejskich, przez „**wieś**” – gminy wiejskie oraz obszary wiejskie w gminach miejsko-wiejskich.

2. Dane prezentowane dla podregionów i powiatów odpowiadają poziomowi 3 i 4 Nomenklatury Jednostek Terytorialnych do Celów Statystycznych (NTS), która została opracowana na podstawie Nomenclature of Territorial Units for Statistics (NUTS), obowiązującej w krajach Unii Europejskiej, zgodnie z Rozporządzeniem (WE) Nr 1059/2003 Parlamentu Europejskiego i Rady z dnia 26 V 2003 r. (Dz. Urz. UE L 154 z 21 VI 2003 r., z późniejszymi zmianami). NTS obowiązująca od 1 I 2008 r. wprowadzona została rozporządzeniem Rady Ministrów z dnia 14 XI 2007 r. (Dz. U. Nr 214, poz. 1573, z późniejszymi zmianami) w miejsce obowiązującej do 31 XII 2007 r. Klasyfikacja ta ma na celu zapewnienie zbierania, opracowywania i udostępniania na obszarze UE porównywalnych danych dla określonych statystyk regionalnych państw członkowskich.

NTS dzieli województwo na terytorialne, hierarchicznie powiązane jednostki na 3 poziomach:

- **podregiony** - poziom 3; grupują jednostki szczebla powiatowego,
- **powiaty i miasta na prawach powiatu** – poziom 4,
- **gminy** – poziom 5.

3. Prezentowane dane - jeśli nie zaznaczono inaczej - dotyczą **całej gospodarki narodowej**, tj. wszystkich podmiotów zlokalizowanych na terenie województwa, bez względu na formy organizacyjne i formy własności.

4. Prezentowane informacje przedstawione zostały stosownie do zakresu prowadzonych badań, obejmujących podmioty klasyfikowane według kryterium **liczby pracujących** i - jeśli nie zaznaczono inaczej - obejmują podmioty o liczbie pracujących:

- do 9 osób,
- od 10 do 49 osób,
- 50 osób i więcej.

5. Dane prezentuje się:

1) w układzie **Polskiej Klasyfikacji Działalności – PKD 2007**, opracowanej na podstawie Statystycznej Klasyfikacji Działalności Gospodarczych we Wspólnocie Europejskiej – Statistical Classification of Economic Activities in the European Community – NACE Rev. 2. PKD 2007, wprowadzona z dniem 1 I 2008 r. rozporządzeniem Rady Ministrów z dnia 24 XII 2007 r. (Dz. U. Nr 251, poz. 1885, z późniejszymi zmianami), zastąpiła Polską Klasyfikację Działalności – PKD 2004.

W ramach PKD 2007 dokonano dodatkowego grupowania, ujmując pod pojęciem „**Przemysł**” sekcje: „Górnictwo i wydobywanie”, „Przetwórstwo przemysłowe”, „Wytwarzanie i zaopatrywanie w energię elektryczną, gaz, parę wodną, gorącą wodę i powietrze do układów klimatyzacyjnych” oraz „Dostawa wody; gospodar-

GENERAL NOTES

1. Data in the publication are presented according to **the administrative division of the country in a given period**, unless otherwise noted as well as in accordance with the respective organizational status of units of the national economy.

In the tables containing information divided into **urban areas** and **rural areas**, the term “**urban areas**” is understood as urban gminas and towns in urban-rural gminas, while the term “**rural areas**” is understood as rural gminas and rural area in urban-rural gminas.

2. Data presented for subregions and powiaty correspond to levels 3 and 4 of the Nomenclature of Territorial Units for Statistical Purposes (NTS), compiled on the basis of the Nomenclature of Territorial Units for Statistics (NUTS) obligatory in the countries of the European Union according to Regulation (EC) No. 1059/2003 of the European Parliament and of the Council of 26 V 2003 (Official Journal of the EU L 154, 21 VI 2003 with later amendments). NTS in force since 1 I 2008 was introduced by the decree of the Council of Ministers of 14 XI 2007 (Journal of Laws No. 214, item 1573, with later amendments) replacing the NTS in force until 31 XII 2007. The Classification ensures collecting, elaborating and disseminating on the EU territory of comparable data for particular regional statistics domains of Member States.

NTS divides voivodship into territorial units, hierarchically tied on 3 levels:

- **subregions** - level 3, units, grouping together powiat level entities,
- **powiaty and cities with powiat status** - level 4,
- **gminas** - level 5.

3. Presented data, unless otherwise indicated, concern **the entire national economy**, i.e., all units located on the voivodship territory regardless of organizational and ownership forms.

4. Information is presented in compliance with the scope of conducted surveys, including entities classified according to the criterion of the **number of persons employed**, and (unless otherwise indicated) include entities employing:

- up to 9 persons,
- from 10 to 49 persons,
- 50 persons and more.

5. Data are presented:

1) according to the **Polish Classification of Activities – PKD 2007**, compiled on the basis of the Statistical Classification of Economic Activities in the European Community – NACE Rev. 2. PKD 2007; was introduced on 1 I 2008 by the decree of the Council of Ministers of 24 XII 2007 (Journal of Laws No. 251, item 1885 with later amendments) and replaced the Polish Classification of Activities NACE Rev. 1.1 – PKD 2004.

The item “**Industry**” was introduced, including NACE Rev. 2 sections: “Mining and quarrying”, “Manufacturing”, “Electricity, gas, steam and air conditioning supply” and “Water supply; sewerage, waste management and

rowanie ściekami i odpadami oraz działalność związana z rekultywacją”.

Pod pojęciem „**Pozostałe usługi**” ujęte są sekcje: „Działalność profesjonalna, naukowa i techniczna”, „Działalność z zakresu usług administrowania i działalność wspierająca”, „Administracja publiczna i obrona narodowa; obowiązkowe zabezpieczenia społeczne”, „Edukacja”, „Opieka zdrowotna i pomoc społeczna”, „Działalność związana z kulturą, rozrywką i rekreacją”, „Pozostała działalność usługowa” oraz „Gospodarstwa domowe zatrudniające pracowników; gospodarstwa domowe produkujące wyroby i świadczące usługi na własne potrzeby”.

W niektórych tablicach prezentujących dane dotyczące pracujących dokonano grupowania, ujmując pod pojęciem **usługi** — sekcje: „Handel; naprawa pojazdów samochodowych”; „Transport i gospodarka magazynowa”; „Zakwaterowanie i gastronomia”; „Informacja i komunikacja”, „Działalność finansowa i ubezpieczeniowa”, „Obsługa rynku nieruchomości” oraz pozostałe usługi.

2) według sektorów własności:

- **sektor publiczny** - grupujący własność państwową (Skarbu Państwa i państwowych osób prawnych), własność jednostek samorządu terytorialnego oraz „własność mieszaną” z przewagą kapitału (mienia) podmiotów sektora publicznego,
- **sektor prywatny** - grupujący własność prywatną krajową (osób fizycznych i pozostałych jednostek prywatnych), własność zagraniczną (osób zagranicznych) oraz „własność mieszaną” z przewagą kapitału (mienia) podmiotów sektora prywatnego i brakiem przewagi sektorowej w kapitale (mieniu) podmiotu.

„Własność mieszana” określana jest głównie dla spółek i wyznaczana na podstawie struktury kapitału (mienia) deklarowanego we wniosku rejestracyjnym spółki.

6. Dane — jeśli nie zaznaczono inaczej — opracowano zgodnie z **każdorazowym stanem organizacyjnym gospodarki narodowej**.

7. Dane według sekcji PKD 2007 oraz w podziale administracyjnym opracowano — jeśli nie zaznaczono inaczej — tzw. metodą przedsiębiorstw.

Metoda przedsiębiorstw (podmiotowa) oznacza przyjmowanie całych podmiotów gospodarki narodowej za podstawę grupowania wszystkich danych charakteryzujących ich działalność według poszczególnych poziomów klasyfikacyjnych i podziałów terytorialnych.

8. **Liczby względne (wskazniki, odsetki)** obliczono z reguły na podstawie danych bezwzględnych wyrażonych z większą dokładnością niż podano w tablicach.

9. **Przy przeliczeniach na 1 mieszkańca (1000 ludności itp.)** danych według stanu w końcu roku (np. łóżka w szpitalach, środki trwałe) przyjęto liczbę ludności według stanu w dniu 31 XII, a przy przeliczeniach danych charakteryzujących wielkość zjawiska w ciągu roku (np. ruch naturalny ludności, produkcja) — według stanu w dniu 30 VI.

Do przeliczeń przyjęto liczbę ludności opracowaną — jeśli nie zaznaczono inaczej — do 2009 r. na bazie Naro-

remediation activities”, as an additional grouping. As sections:

*The item “**Other services**” was introduced including sections: “Professional scientific and technical activities”, “Administrative and support service activities”, “Public administration and defence; compulsory social security”, “Education”, “Human health and social work activities”, “Arts, entertainment and recreation” “Other service activities” as well as “Activities of households as employers; undifferentiated goods-and-services-producing activities of households for own use”.*

*In some tables presenting data on persons the grouping was made, and the term **services** includes — sections: “Trade; repair of motor vehicles”, “Transportation and storage”, “Accommodation and catering”, “Information and communication”, “Financial and insurance activities”, “Real estate activities and other services.*

2) according to **ownership sectors**:

- **public sector** - grouping state ownership (of the State Treasury and state legal persons), local self-government entity ownership, as well as “mixed ownership” with a predominance of public sector entity capital (property),
- **private sector** - grouping private domestic ownership (of natural persons and other private entities), foreign ownership (of foreign persons) as well as “mixed ownership” with a predominance of private sector entity capital (property) and lack of predominance of public or private sector in capital (property) of the entity.

“Mixed ownership” is defined mainly for companies and determined on the basis of the capital (property) structure as declared in a company’s registration application.

6. *Data, unless otherwise indicated, are compiled in accordance with **the respective organizational status of units of the national economy**.*

7. *Data according to NACE Rev. 2 sections as well as according to administrative division are compiled using the so-called enterprise method, unless otherwise noted.*

*In the **enterprise (entity) method**, the entire organizational unit of entities in the national economy is the basis for grouping all data describing their activity according to individual classification levels and territorial divisions.*

8. **Relative numbers (indices, percentages)** are, as a rule, calculated on the basis of absolute data expressed with higher precision than that presented in the tables.

9. **When computing per capita data (1000 population, etc.)** as of the end of a year (e.g. beds in hospitals, fixed assets), the number of the population was adopted as of 31 XII, whereas data describing the magnitude of a phenomenon within a year (e.g., vital statistics, production) — as of 30 VI.

For calculations, it was assumed to use the number of calculated — unless otherwise indicated — until 2009 on the basis of the Population and Housing Census 2002,

dowego Spisu Powszechnego Ludności i Mieszkań 2002, z tym że dla lat 2000 i 2001 według podziału administracyjnego obowiązującego w dniu 31 XII 2002 r. od 2010 r. – Narodowego Spisu Powszechnego Ludności i Mieszkań 2011, z tym że dla 2010 r. według podziału administracyjnego obowiązującego w dniu 31 XII 2011 r.

10. Dane - jeśli nie zaznaczono inaczej - nie obejmują jednostek budżetowych prowadzących działalność w zakresie obrony narodowej i bezpieczeństwa publicznego.

11. Wyjaśnienia metodyczne dotyczące podstawowych pojęć i metod opracowania danych liczbowych zamieszczone w uwagach ogólnych do poszczególnych działów. Rozszerzone wyjaśnienia dotyczące poszczególnych dziedzin statystyki znajdzie Czytelnik w publikacjach tematycznych oraz w serii „Zeszyty metodyczne i klasyfikacje”.

12. Niektóre dane liczbowe zostały podane na podstawie danych nieostatecznych i mogą ulec zmianie w następnych publikacjach Urzędu Statystycznego.

13. Ze względu na zaokrąglenia danych, w niektórych przypadkach sumy składników mogą się nieznacznie różnić od podanych wielkości „ogółem”. Z tego powodu w tablicach prezentujących strukturę procentową sumy udziałów mogą nieznacznie różnić się od 100.

14. Informacje statystyczne pochodzące ze źródeł spoza Urzędu Statystycznego opatrzone odpowiednimi notami.

15. W Roczniku zastosowano skróty nazw niektórych poziomów klasyfikacyjnych; zestawienie zastosowanych skrótów i pełnych nazw podaje się poniżej:

for 2000 and 2001 by the administrative division valid as of 31 XII 2002, since 2010 on the basis of Population and Housing Census 2011, for 2010 by the administrative division valid as of 31 XII 2011.

10. Data, unless otherwise noted, do not include budget entities conducting activity within the scope of national defence and public safety.

11. Methodological explanations concerning basic definitions and methods of compiling statistical data are enumerated in the general notes to individual chapters. More detailed information pertaining to particular fields of statistics can be found in subject matter publications as well as in the series “Zeszyty metodyczne i klasyfikacje” (Methodological Papers and Classifications).

12. Some data are given on the basis of preliminary data and may change in subsequent publications of the Statistical Office.

13. Due to the rounding of data, in some cases sums of components may slightly differ from the amount given in the item “total”. Because of this reason the sums in the tables may not equal 100.

14. Statistical information originating from sources other than Statistical Office is indicated in the appropriate notes.

15. The names of some classification levels used in the Yearbook have been abbreviated; the list of abbreviations used and their full names is given below:

POLSKA KLASYFIKACJA DZIAŁALNOŚCI (PKD 2007)

STATISTICAL CLASSIFICATION OF ECONOMIC ACTIVITIES IN THE EUROPEAN COMMUNITY — NACE Rev. 2

sekcje

sections

Handel; naprawa pojazdów samochodowych
Trade; repair of motor vehicles

Handel hurtowy i detaliczny; naprawa pojazdów samochodowych, włączając motocykle
Wholesale and retail trade; repair of motor vehicles, motorcycles and personal and household goods

Zakwaterowanie i gastronomia

Accommodation and catering

Działalność związana z zakwaterowaniem i usługami gastronomicznymi
Accommodation and food service activities

Obsługa rynku nieruchomości

Działalność związana z obsługą rynku nieruchomości

U w a g a. Przeliczeń danych na 1 mieszkańca (1000 ludności itp.) za 2000 r. oraz 2005-2009 dokonano przy przyjęciu *N o t e. Calculations of data per capita (1000 population, etc.) For 2000 as well as 2005-2009 are based on the revised*

I. WAŻNIEJSZE DANE O WOJEWÓDZTWIE
MAJOR DATA ON THE VOIVODSHIP

Lp.	WYSZCZEGÓLNIENIE	2000	2005	2009	2010	2011
						POWIERZ AR
1	Powierzchnia w km ² (stan w dniu 31 XII)	18219	18219	18219	18219	18219
						STAN I OCHRONA ENVIRONMENTAL
	Pobór wody — w % poboru ogółem — na cele:					
2	produkcyjne ^a (poza rolnictwem, leśnictwem, łowiectwem i rybactwem).....	27,2	26,4	30,4	33,2	35,3
3	eksploatacji sieci wodociągowej ^b	47,0	45,7	44,7	43,4	41,5
4	Zużycie wody na potrzeby gospodarki narodowej i ludności na 1 km ² w dam ³	17,0	18,0	15,7	16,0	16,9
5	w tym do produkcji przemysłowej	5,1	4,8	5,3	5,9	6,5
	Ścieki przemysłowe i komunalne odprowadzone do wód lub do ziemi:					
6	oczyszczane w % wymagających oczyszczenia	92,8	90,3	97,3	99,5	99,6
7	nieoczyszczane na 1 km ² w dam ³	0,6	0,7	0,2	0,0	0,0
8	Ludność korzystająca z oczyszczalni ścieków w % ludności ogółem ^c	57,5	64,2	65,9	66,0	67,3
	Emisja zanieczyszczeń powietrza z zakładów szczególnie uciążliwych dla czystości powietrza w tys.t:					
9	pyłowych	12,1	7,9	4,6	4,2	3,9
10	gazowych (bez dwutlenku węgla)	327,9	220,8	135,6	166,3	168,9
	Redukcja zanieczyszczeń powietrza z zakładów szczególnie uciążliwych dla czystości powietrza w % zanieczyszczeń wytworzonych:					
11	pyłowych	99,7	99,8	99,8	99,9	99,9
12	gazowych (bez dwutlenku węgla)	38,9	49,7	62,4	64,5	68,2
	Powierzchnia o szczególnych walorach przyrodniczych prawnie chroniona (stan w dniu 31 XII):					
13	w % powierzchni ogólnej	16,3	16,4	18,8	19,7	19,7
14	na 1 mieszkańca w m ²	1130	1157	1349	1413	1419
15	Odpady wytworzone (w ciągu roku; z wyłączeniem odpadów komunalnych) ^d na 1 km ² w t	318,8	244,2	328,4	338,8	434,5
16	Odpady komunalne zebrane ^e (w ciągu roku) na 1 mieszkańca w kg	338,4	247,6	248,9	261,2	249,6
	Nakłady na środki trwałe (ceny bieżące) w % nakładów inwestycyjnych ogółem:					
17	służące ochronie środowiska	5,0	5,5	5,7	5,8	9,3
18	służące gospodarce wodnej	0,9	0,6	1,6	1,3	0,4

a Z ujęć własnych. b Pobór wody na ujęciach przed włączeniem do sieci. c Ludność korzystająca z oczyszczalni ścieków – dane szacunkowe; w 2000 r. określane jako odpady stałe wywiezione, od 2003 r. dane nieporównywalne z danymi za lata
a From own intakes. b Water withdrawal at intakes before entering the water system. c Population connected to "Environmental protection", item 7. e Estimated data; in 2000 defined as solid waste removed and since 2003 data are not

skorygowanej liczby ludności uwzględniającej wyniki Narodowego Spisu Powszechnego Ludności i Mieszkań 2002.
number of population, which considers the results of Population and Housing Census of 2002.

2012	2013	2014	2015	2016	SPECIFICATION	No.
CHNIA EA						
18219	18219	18219	18219	18219	Area in km ² (as of 31 XII)	1
ŚRODOWISKA PROTECTION						
					Water withdrawal — in % of total withdrawal — for purposes of:	
34,4	33,3	34,9	35,3	33,3	production ^a (excluding agriculture, forestry and fishing)	2
42,6	43,8	46,6	46,9	48,3	exploitation of water supply network ^b	3
16,6	15,5	14,3	15,2	14,4	Consumption of water for needs of the national economy and population per 1 km ² in dam ³	4
6,2	5,6	5,5	5,9	5,3	of which for industrial production	5
					Industrial and municipal wastewater discharged into waters or into the ground:	
98,2	96,4	96,9	97,0	96,0	treated in % of requiring treatment	6
0,1	0,2	0,2	0,2	0,2	untreated per 1 km ² in dam ³	7
67,0	68,0	67,9	68,2	69,3	Population connected to wastewater treatment plants ^c in % of total population	8
					Emission of air pollutants from plants of significant nuisance to air quality in thous t:	
3,5	3,2	2,8	2,8	2,3	particulates	9
162,6	146,6	155,0	154,2	107,2	gases (excluding carbon dioxide)	10
					Reduction of air pollutants from plants of significant nuisance to air quality in % of pollutants produced:	
99,9	99,9	99,9	99,9	100,0	particulates	11
71,4	75,6	75,4	77,4	85,7	gases (excluding carbon dioxide)	12
					Area of special nature value under legal protection (as of 31 XII):	
19,7	19,6	19,6	19,6	19,7	in % of total area	13
1425	1424	1429	1435	1441	per capita in m ²	14
445,0	499,9	545,4	600,8	602,0	Generated waste (during the year; excluding municipal waste) ^d per 1 km ² in t	15
245,7	228,7	256,4	263,0	275,6	Municipal waste collected ^e (during the year) per capita in kg	16
					Outlays on fixed assets (current prices) in % of total investment outlays:	
6,6	6,5	5,9	4,7	3,8	in environmental protection	17
0,4	0,4	0,6	0,8	0,4	in water management	18

dane szacunkowe; ludność ogółem – na podstawie bilansów. d Patrz uwagi ogólne działu „Stan i ochrona środowiska” ust. 7. poprzednie ze względu na zmianę katalogu odpadów.

wastewater treatment plants - estimated data; the total population – based on balances. d See general notes to the chapter comparable with data for previous years due to a change in the catalogue of waste.

I. WAŻNIEJSZE DANE O WOJEWÓDZTWIE (cd.)
MAJOR DATA ON THE VOIVODSHIP (cont.)

Lp.	WYSZCZEGÓLNIENIE	2000	2005	2009	2010	2011
BEZPIECZEŃSTWO PUBLIC						
	Przestępstwa stwierdzone przez Policję ^a w zakończonych postępowaniach przygotowawczych:					
1	w liczbach bezwzględnych.....	78399	86747	71104	74725	73919
2	na 10 tys. ludności	297,8	336,0	279,3	293,4	291,3
3	Wskaźnik wykrywalności sprawców przestępstw stwierdzonych przez Policję ^a w %	36,2	48,0	65,3	65,5	65,8
LUDN POPULA						
4	Ludność (stan w dniu 31 XII)	2627824	2577465	2541832	2542436	2533681
5	miasta.....	1709881	1665261	1630989	1625159	1615408
6	wieś	917943	912204	910843	917277	918273
7	w tym kobiety	1373158	1349335	1333045	1330254	1325754
8	Kobiety na 100 mężczyzn (stan w dniu 31 XII)	109	110	110	110	110
9	Ludność na 1 km ² powierzchni ogólnej (stan w dniu 31 XII) ..	144	141	140	140	139
	Ludność w wieku (stan w dniu 31 XII):					
10	przedprodukcyjnym	579392	486478	446694	444382	437521
11	produkcyjnym	1603689	1646382	1624856	1620849	1604672
12	poprodukcyjnym	444743	444605	470282	477205	491488
13	Małżeństwa na 1000 ludności	5,3	5,2	6,2	5,7	5,0
14	Rozwody na 1000 ludności	1,3	2,0	1,9	1,7	1,6
15	Urodzenia żywe na 1000 ludności	8,9	8,7	10,2	10,0	9,4
16	Zgony ^c na 1000 ludności	12,1	12,1	12,5	12,3	12,1
17	Przyrost naturalny na 1000 ludności	-3,2	-3,4	-2,3	-2,2	-2,7
18	Zgony niemowląt na 1000 urodzeń żywych	7,7	6,1	5,4	4,0	4,5
19	Saldo migracji wewnętrznych i zagranicznych na pobyt stały na 1000 ludności	-0,5	-0,7	-0,5	-0,7	-0,7
	Przeciętna liczba lat dalszego trwania życia w momencie urodzenia:					
20	mężczyźni	67,90	68,64	69,23	70,14	70,41
21	kobiety	77,17	78,30	78,87	79,41	79,54
RYNEK LABOUR						
	Pracujący ^{ef} (stan w dniu 31 XII):					
22	w tysiącach	1066,0	898,6	937,5	943,2	933,6
23	w tym kobiety	519,1	426,6	443,7	449,4	445,6
24	na 1000 ludności	406	351,4	368,8	371,0	368,5
25	w sektorze prywatnym w %	75,5	75,9	77,9	78,1	78,2
	według rodzajów działalności w %:					
26	rolnictwo, leśnictwo, łowiectwo i rybactwo	32,5	21,4	20,4	19,0	19,2
27	przemysł i budownictwo	26,7	29,2	29,3	29,0	28,4
28	usługi ^g	40,9	49,3	50,3	52,0	52,4

a Do 2012 r. – łącznie z prokuraturą; od 2014 r. bez czynów karalnych popełnionych przez nieletnich. b Patrz uwagi ogólne 2015 r. i migracjach zagranicznych za 2014 r. e Według faktycznego miejsca pracy i rodzaju działalności (od 2004 r.). f Dane wyników: w 2000 r. – Powszechnego Spisu Rolnego 1996, w latach 2005–2009 – Narodowego Spisu Powszechnego Ludności do Rocznika, ust. 2, pkt 1).

a Until 2012 – including prosecutor's office; since 2014 excluding punishable acts committed by juveniles. b See general notes data on international migration for 2014 were used. e By actual workplace and kind of activity (since 2004). f Data are compiled Census 1996, in 2005–2009 – of the Population and Housing Census 2002 as well as the Agricultural Census 2002, since 2010 –

2012	2013	2014	2015	2016	SPECIFICATION	No.
PUBLICZNE SAFETY						
68463	66474	51927	48321	46039	Ascertained crimes by the Police ^a in completed preparatory proceedings:	1
270,8	264,0	207,0	193,4	185,0	in absolute numbers	2
62,5	62,9	58,7	58,8	61,8	per 10 thous. population	3
OŚC^b TION^b						
2524651	2513093	2504136	2493603	2485323	Population (as of 31 XII)	4
1606066	1593021	1583389	1572862	1563595	urban areas	5
918585	920072	920747	920741	921728	rural areas	6
1321331	1315439	1310718	1305485	1301014	of which females	7
110	110	110	110	110	Females per 100 males (as of 31 XII)	8
139	138	137	137	136	Population per 1 km ² of total area (as of 31 XII)	9
Population of age (as of 31 XII):						
431872	426305	422069	418642	417570	pre-working	10
1588157	1568769	1550917	1530471	1508942	working	11
504622	518019	531150	544490	558811	post-working	12
5,0	4,3	4,5	4,6	4,7	Marriages per 1000 population	13
1,8	1,8	1,8	1,5	1,6	Divorces per 1000 population	14
9,4	8,9	9,1	8,9	9,2	Live births per 1000 population	15
12,4	12,4	11,9	12,5	12,1	Deaths ^c per 1000 population	16
-3,0	-3,5	-2,8	-3,6	-3,0	Natural increase per 1000 population	17
4,2	4,7	4,4	4,8	3,8	Infant deaths per 1000 live births	18
-0,7	-1,1	-0,8	-0,8 ^d	-0,6	Internal and international net migration for permanent residence per 1000 population	19
Life expectancy at the moment of birth:						
70,61	70,70	71,67	71,43	72,00	males	20
79,76	80,11	80,77	80,41	80,75	females	21
PRACY MARKET						
Employed persons^{ef} (as of 31 XII):						
924,6	925,3	944,1	956,9	980,4	in thousands	22
444,2	447,4	456,3	460,7	470,9	of which women	23
366,2	368,2	377,0	383,7	394,5	per 1000 population	24
79,5	79,8	80,3	80,8	81,2	in private sector in %	25
by kind of activities in %:						
19,4	19,4	19,0	18,8	18,3	agriculture, forestry and fishing	26
27,8	27,4	27,4	27,4	27,3	industry and construction	27
52,8	53,3	53,6	53,8	54,3	services ^g	28

działu „Ludność”, ust. 2. c Łącznie ze zgonami niemowląt. ^d Do obliczenia salda wykorzystano dane o migracjach wewnętrznych za opracowano z uwzględnieniem pracujących w gospodarstwach indywidualnych w rolnictwie wyszacowanych przy uwzględnieniu i Mieszkań 2002 oraz Powszechnego Spisu Rolnego 2002, od 2010 r. — Powszechnego Spisu Rolnego 2010. ^g Patrz uwagi ogólne

to the chapter “Population”, item 2. c Including infant deaths. ^d For calculating net migration, data on internal migration for 2015 and considering employed persons on private farms in agriculture estimated using the results: in 2000 — of the Agricultural of the Agricultural Census 2010. ^g See general notes to the Yearbook, item 2, point 1).

I. WAŻNIEJSZE DANE O WOJEWÓDZTWIE (cd.)
MAJOR DATA ON THE VOIVODSHIP (cont.)

Lp.	WYSZCZEGÓLNIENIE	2000	2005	2009	2010	2011
						RYNEK LABOUR
	Przeciętne zatrudnienie:					
	w przemyśle:					
1	w tysiącach.....	220,5	189,8	192,3	196,5	192,4
2	na 1000 ludności.....	84	74	76	77	76
	w budownictwie:					
3	w tysiącach.....	31,4	26,0	35,5	34,6	34,7
4	na 1000 ludności.....	12	10	14	14	14
5	Bezrobotni zarejestrowani (stan w dniu 31 XII) w tys.....	208,1	198,4	128,1	131,6	138,7
6	2000 = 100.....	100,0	95,4	61,6	63,3	66,6
	W % bezrobotnych zarejestrowanych (stan w dniu 31 XII):					
7	kobiety.....	52,3	50,3	49,5	50,3	51,3
8	w wieku do 25 lat.....	28,3	20,6	19,5	19,2	18,5
9	pozostający bez pracy dłużej niż 1 rok.....	47,6	52,0	24,7	29,7	35,1
10	Bezrobotni zarejestrowani (stan w dniu 31 XII) na 1 ofertę pracy.....	414	144	103	98	147
11	Stopa bezrobocia rejestrowanego ^a (stan w dniu 31 XII) w %.....	16,3	17,9	11,9	12,2	12,9
						WYNAGRODZENIA. ŚWIADCZENIA WAGES AND SALARIES.
12	Przeciętne miesięczne wynagrodzenia brutto w zł.....	1668,76	2052,90	2711,89	2877,62	3053,22
13	2000 = 100.....	100,0	123,0	162,5	172,4	183,0
14	w tym: w przemyśle.....	1664,10	2017,35	2639,57	2949,08	3155,47
15	w budownictwie.....	1481,54	1685,06	2287,02	2322,96	2523,93
	Przeciętna liczba emerytów i rencistów w tys.:					
16	pobierających emerytury i renty wypłacane przez Zakład Ubezpieczeń Społecznych.....	528	520	542	538	528
17	rolników indywidualnych.....	161	140	121	116	111
	Przeciętna miesięczna emerytura i renta brutto w zł:					
18	wypłacana przez Zakład Ubezpieczeń Społecznych.....	789,40	1049,42	1392,39	1481,17	1554,27
19	rolników indywidualnych ^b	589,21	741,54	896,10	940,86	973,40

^a Do wyliczenia przyjęto liczbę pracujących uwzględniającą pracujących w gospodarstwach indywidualnych w rolnictwie — Narodowego Spisu Powszechnego Ludności i Mieszkań 2002 oraz Powszechnego Spisu Rolnego 2002, od 2010 r. — w przypadku łączenia uprawnień do świadczeń z tego systemu z uprawnieniami do świadczeń z Funduszu

^a The number of employed persons, including estimated data of employed persons on private farms in agriculture Population and Housing Census 2002 as well as the Agricultural Census 2002, since 2010 — of the Agricultural Census from this system and to benefits from the Pension Fund.

2012	2013	2014	2015	2016	SPECIFICATION	No.
PRACY (dok.)						
MARKET (cont.)						
					<i>Average paid employment:</i>	
					<i>in industry:</i>	
186,7	180,3	183,0	182,4	187,1	<i>in thousands</i>	1
74	72	73	73	75	<i>per 1000 population</i>	2
					<i>in construction:</i>	
33,2	28,5	28,4	28,3	28,5	<i>in thousands</i>	3
13	11	11	11	11	<i>per 1000 population</i>	4
151,0	151,6	126,2	109,5	91,0	<i>Registered unemployed persons (as of 31 XII) in thous.</i>	5
72,6	72,8	60,6	52,6	43,8	<i>2000 = 100</i>	6
					<i>In % of registered unemployed (as of 31 XII):</i>	
49,6	48,8	49,2	49,8	50,7	<i>women</i>	7
17,3	16,2	14,3	13,1	11,2	<i>aged up to 25 years</i>	8
37,0	41,0	44,4	42,0	43,1	<i>out of work for longer than 1 year</i>	9
146	82	58	33	23	<i>Registered unemployed persons (as of 31 XII) per a job offer</i>	10
14,0	14,1	11,8	10,3	8,5	<i>Registered unemployment rate^a (as of 31 XII) in %</i>	11
Z UBEZPIECZEŃ SPOŁECZNYCH						
SOCIAL SECURITY BENEFITS						
3194,30	3315,58	3419,12	3574,28	3712,34	<i>Average monthly gross wages and salaries in zł</i>	12
191,4	198,7	204,9	214,2	222,5	<i>2000 = 100</i>	13
3327,37	3481,33	3563,84	3742,27	3835,23	<i>of which: in industry</i>	14
2525,99	2525,25	2667,85	2790,82	2908,07	<i>in construction</i>	15
					<i>Average number of retirees and pensioners in thous.:</i>	
519	513	508	508	510	<i>receiving retirement pay and pensions paid by the Social Insurance Institution</i>	16
108	104	102	102	102	<i>farmers</i>	17
					<i>Average monthly gross retirement pay and pension in zł:</i>	
1642,49	1730,12	1789,61	1843,94	1873,52	<i>paid by the Social Insurance Institution</i>	18
1043,43	1109,24	1132,37	1168,00	1170,59	<i>farmers^b</i>	19

twie wyszacowanych przy uwzględnieniu wyników: w 2000 r. — Powszechnego Spisu Rolnego 1996, w latach 2005—2009 Powszechnego Spisu Rolnego 2010. b Łącznie z wypłatami z pozarolniczego systemu ubezpieczeń społecznych, Emerytalno-Rentowego.

was used for calculation, estimated using the results: in 2000 — of the Agricultural Census 1996, in 2005—2009 — of the 2010. b Including payments from non-agricultural social security system, in case of a simultaneous right to benefits

I. WAŻNIEJSZE DANE O WOJEWÓDZTWIE (cd.)
MAJOR DATA ON THE VOIVODSHIP (cont.)

Lp.	WYSZCZEGÓLNIENIE	2000	2005	2009	2010	2011
		INFRASTRUKTURA KOMU MUNICIPAL INFRASTRU				
	Długość sieci rozdzielczej (stan w dniu 31 XII) w km:					
1	wodociągowej	18758,8	20536,6	21483,3	21750,1	21991,8
2	kanalizacyjnej ^a	2817,9	3666,5	4480,1	4774,1	5182,5
	Zużycie w gospodarstwach domowych:					
	wody z wodociągów:					
3	w hm ³	102,3	92,4	87,8	86,6	87,5
4	na 1 mieszkańca w m ³	38,9	35,8	34,5	34,0	34,5
	energii elektrycznej w miastach ^b :					
5	w GWh	1186,9	1227,1	1274,5	1312,0	1282,7
6	na 1 mieszkańca w kWh	692,4	734,7	779,6	806,2	791,7
	Zasoby mieszkaniowe ^{cd} (stan w dniu 31 XII):					
	mieszkania:					
7	w tysiącach	911,2	947,4	968,0	975,9	980,8
8	na 1000 ludności	346,7	367,6	380,8	383,9	387,1
	izby:					
9	w tysiącach	2947,2	3298,9	3396,4	3481,5	3503,9
10	na 1000 ludności	1121,5	1279,9	1336,2	1369,4	1382,9
	powierzchnia użytkowa mieszkań w m ² :					
11	w tysiącach	51327,6	61614,8	64025,4	65715,1	66296,3
12	na 1000 ludności	19532,4	23905,2	25188,7	25847,3	26166,0
13	przeciętna 1 mieszkania	56,3	65,0	66,1	67,3	67,6
	Mieszkania oddane do użytkowania:					
	mieszkania:					
14	w tysiącach	3,8	4,6	6,3	7,0	6,0
15	na 1000 ludności	1,4	1,8	2,5	2,7	2,4
	izby:					
16	w tysiącach	17,3	23,1	28,8	30,1	27,7
17	na 1000 ludności	6,6	8,9	11,3	11,8	10,9
	powierzchnia użytkowa mieszkań w m ² :					
18	w tysiącach	419,2	576,6	716,0	784,0	717,7
19	na 1000 ludności	159,5	223,7	281,3	308,8	282,8
20	przeciętna 1 mieszkania	110,6	126,3	112,9	112,7	119,2

^a Łącznie z kolektorami. ^b W 2000 r. bez gospodarstw domowych, których głównym źródłem utrzymania był dochód gi ogólne działu "Infrastruktura komunalna. Mieszkania – Mieszkania" ust. 3. d W 2000 r. – zamieszkałe.

^a Including collectors. ^b In 2000 excluding households, whose the main source of maintenance was income from ture. Dwellings – Dwellings", item 3. d In 2000 – inhabited.

2012	2013	2014	2015	2016	SPECIFICATION	No.
NALNA. MIESZKANIA CTURE. DWELLINGS						
					<i>Distribution network (as of 31 XII) in km:</i>	
22198,8	22415,8	22572,2	22754,5	22894,2	<i>water supply</i>	1
5592,1	5971,1	6202,7	6507,1	6658,2	<i>sewage^a</i>	2
					<i>Consumption in households:</i>	
					<i>water from water supply systems:</i>	
89,4	87,3	85,8	92,7	90,1	<i>in hm³</i>	3
35,4	34,7	34,2	37,1	36,2	<i>per capita in m³</i>	4
					<i>electricity in urban areas^b:</i>	
1244,8	1232,3	1175,0	1173,4	1177,7	<i>in GWh</i>	5
772,9	770,5	739,8	743,7	751,2	<i>per capita in kWh</i>	6
					<i>Dwelling stocks^{cd} (as of 31 XII):</i>	
					<i> dwellings:</i>	
987,6	992,4	997,8	1003,9	1009,9	<i>in thousands</i>	7
391,2	394,9	398,4	402,6	406,3	<i>per 1000 population</i>	8
					<i>rooms:</i>	
3531,9	3555,2	3579,6	3606,9	3633,0	<i>in thousands</i>	9
1399,0	1414,7	1429,5	1446,5	1461,8	<i>per 1000 population</i>	10
					<i>useful floor area of dwellings in m²:</i>	
66998,2	67608,0	68239,7	68923,5	69591,3	<i>in thousands</i>	11
26537,6	26902,3	27250,8	27640,1	28000,9	<i>per 1000 population</i>	12
67,8	68,1	68,4	68,7	68,9	<i>average per dwelling</i>	13
					<i>Dwellings completed:</i>	
					<i> dwellings:</i>	
8,0	6,0	6,5	7,2	7,1	<i>in thousands</i>	14
3,2	2,4	2,6	2,9	2,8	<i>per 1000 population</i>	15
					<i>rooms:</i>	
34,3	28,9	29,8	32,1	30,9	<i>in thousands</i>	16
13,6	11,5	11,9	12,8	12,4	<i>per 1000 population</i>	17
					<i>useful floor area of dwellings in m²:</i>	
862,3	758,8	769,8	804,8	790,2	<i>in thousands</i>	18
341,0	301,4	306,9	322,1	317,6	<i>per 1000 population</i>	19
107,5	126,3	118,4	112,6	111,9	<i>average per dwelling</i>	20

z użytkowanego gospodarstwa indywidualnego w rolnictwie. c Na podstawie bilansów zasobów mieszkaniowych; patrz uwaga private farm in agriculture. c Based on balances of dwelling stocks; see general notes to the chapter "Municipal infrastruc-

I. WAŻNIEJSZE DANE O WOJEWÓDZTWIE (cd.)
MAJOR DATA ON THE VOIVODSHIP (cont.)

Lp.	WYSZCZEGÓLNIENIE	2000	2005	2009	2010	2011
EDUKACJA ^a EDUCA						
	Uczniowie w szkołach ^b (stan na początku roku szkolnego) w tys.:					
1	podstawowych ^c	201,3	163,0	137,5	134,7	134,4
2	gimnazjalnych	74,5	100,1	83,6	79,6	75,5
3	specjalnych przysposabiających do pracy	x	0,3	0,6	0,6	0,7
4	zasadniczych zawodowych	31,0	11,9	12,4	11,7	11,0
5	liceach ogólnokształcących ^d	62,6	50,2	44,3	42,8	41,0
6	liceach profilowanych	x	11,1	4,0	2,9	2,2
7	technikach ^d	57,2	29,9	30,7	30,7	30,4
8	artystycznych ogólnokształcących ^e	1,5	0,7	0,7	0,7	0,7
9	policealnych	12,2	22,0	20,2	21,6	23,8
	Absolwenci szkół ^b w tys.:					
10	podstawowych	76,3 ^f	31,3	26,0	24,4	23,0
11	gimnazjów	x	33,4	28,9	27,3	26,2
12	specjalnych przysposabiających do pracy	x	x	0,1	0,1	0,1
13	zasadniczych zawodowych	10,8	3,9	3,4	4,0	4,0
14	liceów ogólnokształcących ^g	11,9	16,8	15,7	14,7	13,7
15	liceów profilowanych	x	3,9	2,2	1,6	1,1
16	techników ^g	11,3	9,3	6,0	6,1	6,8
17	artystycznych ogólnokształcących ^e	0,2	0,1	0,1	0,1	0,1
18	policealnych	5,5	6,6	5,4	5,7	5,1
19	Absolwenci szkół zasadniczych zawodowych, liceów ogólnokształcących, techników oraz artystycznych ogólnokształcących dających uprawnienia zawodowe ^g (bez szkół dla dorosłych) na 1000 ludności	13,1	13,2	10,8	10,5	10,2
20	Studenci szkół wyższych ⁱ (stan w dniu 30 XI) w tys.	99,7	131,0	139,1	122,8	114,3
21	Absolwenci szkół wyższych ^{ik} w tys.	15,1	24,3	31,8	36,6	33,6
22	Uczniowie szkół dla dorosłych (stan na początku roku szkolnego) w tys.	25,5	24,4	20,3	20,8	20,8
23	Absolwenci szkół dla dorosłych w tys.	5,9	7,8	4,8	4,5	5,0
	Wychowanie przedszkolne (stan na początku roku szkolnego):					
24	miejsca w przedszkolach w tys.	48,1	45,5	48,9	51,6	53,5
	dzieci w tys.:					
25	w przedszkolach ^l	45,1	41,9	50,0	52,8	54,5
26	w oddziałach przedszkolnych przy szkołach podstawowych	11,5	10,6	11,8	12,7	16,7
27	Dzieci w przedszkolach (stan na początku roku szkolnego) na 1000 dzieci w wieku 3—6 lat ^m	408	454	539	547	538

^a Patrz uwagi ogólne działu „Edukacja i wychowanie”, ust. 1 i 2. ^b Bez szkół dla dorosłych, z wyjątkiem szkół policealnych 2004/05 łącznie z uzupełniającymi odpowiednio: liceami ogólnokształcącymi i technikami. ^c Dające uprawnienia zawodowe. szkolnego 2005/06 i technikami od roku szkolnego 2006/07. ^d Od roku szkolnego 2004/05 łącznie z liceami profilowanymi zacyjnymi oraz zamiejscowymi ośrodkami dydaktycznymi, bez szkół resortu obrony narodowej oraz resortu spraw we z roku kalendarzowego. ^e Od roku szkolnego 2008/09 łącznie z zespołami wychowania przedszkolnego i punktami rocznika 6-latków.

^a See general notes to the chapter “Education”, item 1 and 2. ^b Excluding schools for adults, except post-secondary supplementary schools: general secondary and technical secondary respectively. ^c Leading to professional certification. school year and technical secondary since 2006/07 school year respectively. ^d Since 2004/05 school year including special another location as well as teaching centres in another location, excluding academies of the Ministry of National Defence 2000/01 academic year — the calendar year. ^e Since 2008/09 school year including pre-primary education groups and pre-primary old population.

2012	2013	2014	2015	2016	SPECIFICATION	No.
I WYCHOWANIE						
TION^a						
					<i>Pupils and students in schools^b (as of beginning of the school year) in thous.:</i>	
132,5	132,0	141,3	151,8	140,6	<i>primary^c</i>	1
71,9	69,2	67,0	66,0	65,4	<i>lower secondary</i>	2
0,7	0,7	0,7	0,7	0,7	<i>special job-training</i>	3
10,5	9,9	9,7	8,9	8,1	<i>basic vocational</i>	4
38,8	36,7	34,9	33,0	31,6	<i>general secondary^d</i>	5
1,3	0,6	-	-	-	<i>specialized secondary</i>	6
30,4	30,4	30,5	30,5	30,6	<i>technical secondary^d</i>	7
0,7	0,8	0,8	0,9	0,9	<i>general art^e</i>	8
23,3	20,7	20,1	20,0	20,0	<i>post-secondary</i>	9
					<i>Graduates of schools^b in thous.:</i>	
22,7	22,1	21,7	21,7	21,5	<i>primary</i>	10
24,9	23,8	22,5	21,9	21,6	<i>lower secondary</i>	11
0,1	0,2	0,1	0,2	0,2	<i>special job-training</i>	12
3,6	3,4	2,6	2,9	2,7	<i>basic vocational</i>	13
14,0	13,1	12,1	11,7	11,0	<i>general secondary^g</i>	14
0,8	0,7	0,5	-	-	<i>specialized secondary</i>	15
6,7	6,6	6,3	6,6	6,7	<i>technical secondary^g</i>	16
0,1	0,1	0,1	0,1	0,1	<i>general art^e</i>	17
6,1	6,1	6,4	5,5	5,5	<i>post-secondary</i>	18
					<i>Graduates of basic vocational, general and technical secondary as well as general art leading to professional certification schools^{9h} (excluding schools for adults) per 1000 population</i>	19
10,1	9,5	8,7	8,5	8,3		
107,2	97,1	91,7	85,5	82,6	<i>Students of higher education institutionsⁱ (as of 30 XI) in thous.</i>	20
31,1	27,5	25,8	22,9	20,2	<i>Graduates of higher education institutions^k in thous.</i>	21
					<i>Students of schools for adults (as of beginning of the school year) in thous.</i>	22
20,0	16,7	14,7	12,5	11,8		
5,0	4,8	4,2	4,2	3,2	<i>Graduates of schools for adults in thous.</i>	23
					<i>Pre-primary education (as of beginning of the school year):</i>	
56,8	59,6	61,6	61,0	66,6	<i>places in nursery schools in thous.</i>	24
					<i>children in thous.:</i>	
58,1	61,2	60,7	57,7	64,7	<i>in nursery schools^l</i>	25
					<i>in pre-primary sections in primary schools</i>	26
16,7	18,6	15,9	12,6	14,8		
551	571	562	-	640	<i>Children in nursery schools (as of beginning of the school year) per 1000 children aged 3–6^m</i>	27

nych. c Bez dzieci w wieku 6 lat objętych edukacją w placówkach wychowania przedszkolnego. d Od roku szkolnego f Dane obejmują absolwentów klasy VIII i VI. g Łącznie z uzupełniającymi odpowiednio: liceami ogólnokształcącymi od roku i szkołami specjalnymi przysposabiającymi do pracy. i Łącznie z filiami, zamiejscowymi podstawowymi jednostkami organizacyjnymi; bez cudzoziemców. k Z poprzedniego roku akademickiego, a w roku akademickim 2000/01 — przedszkolnymi. m W 2014 r. do przeliczeń wskaźnika użyto liczbę dzieci w grupie 3-6 w liczbie ludności w wieku 3-5 lat i połowie

schools. c Excluding children aged 6 attending pre-primary education establishments. d Since 2004/05 school year including f Data include graduates of 8th and 6th grade. g Including supplementary general schools: general secondary since 2005/06 lized secondary schools as well as special job-training schools. i Including branch sections, basic organizational units in and of the Ministry of the Interior and Administration; excluding foreigners. k From the previous academic year, and in points. m In 2014 the rate was calculated using the number of children aged 3-6 in the population aged 3-5 and in half of the 6-year

I. WAŻNIEJSZE DANE O WOJEWÓDZTWIE (cd.)
MAJOR DATA ON THE VOIVODSHIP (cont.)

Lp.	WYSZCZEGÓLNIENIE	2000	2005	2009	2010	2011
		OCHRONA ZDROWIA ^a HEALTH CARE ^a				
	Pracownicy medyczni ^b (stan w dniu 31 XII):					
1	lekarze	6549	6109	6129	6116	6213
2	lekarze dentyści	977	1000	770	700	804
3	pielęgniarki ^c	12642	11907	12584	11849	12203
4	Łóżka w szpitalach ogólnych ^d (stan w dniu 31 XII) na 10 tys. ludności	53,9	53,2	53,5	53,2	52,9
5	Leczeni w szpitalach ogólnych na 10 tys. ludności	1646,6	1961,0	2307,6	2436,7	2410,8
6	Przychodnie (stan w dniu 31 XII)	696	1031	1275	1279	1529
7	Apteki ogólnodostępne (stan w dniu 31 XII)	688	847	890	887	897
8	Liczba ludności (stan w dniu 31 XII) na 1 aptekę	3820	3043	2856	2866	2825
	Porady udzielone w zakresie ambulatoryjnej opieki zdrowotnej na 1 mieszkańca:					
9	lekarskie	5,6	6,7	7,4	7,1	7,3
10	stomatologiczne	0,6	0,9	1,0	0,9	1,0
11	Dzieci w żłobkach ^e i klubach dziecięcych (stan w dniu 31 XII) na 1000 dzieci w wieku do lat 3 ^f	30,6	31,3	37,5	39,5	42,5
		KULTURA. CULTURE.				
12	Biblioteki publiczne (łącznie z filiami; stan w dniu 31 XII)	596	568	561	559	555
13	Księgozbiór bibliotek publicznych (stan w dniu 31 XII) na 1000 ludności w wol.	3437	3474	3552	3520	3507
14	Czytelnicy bibliotek publicznych na 1000 ludności	184	182	164	162	162
	Wypożyczenia księgozbioru z bibliotek publicznych w wol.:					
15	na 1000 ludności	3540,6	3352,6	3097,5	3108,7	3198,2
16	na 1 czytelnika	19,3	18,4	18,8	19,2	19,8
	Miejsca w teatrach i instytucjach muzycznych (stan w dniu 31 XII):					
17	w liczbach bezwzględnych	4358	4579	3991	3939	4776
18	na 1000 ludności	1,7	1,8	1,6	1,5	1,9
19	Widzowie i słuchacze w teatrach i instytucjach muzycz- nych ^g na 1000 ludności	247	200	226	237	240
20	Muzea i oddziały muzealne (stan w dniu 31 XII)	39	41	46	46	48
21	Zwiedzający muzea i wystawy na 1000 ludności	214	213	275	279	312
22	Kina stałe (stan w dniu 31 XII)	40	34	28	23	24
23	Miejsca na widowni w kinach stałych (stan w dniu 31 XII) na 1000 ludności	4,75	4,27	5,06	4,65	4,51
24	Widzowie w kinach stałych na 1000 ludności	491	464	855	840	853
	Abonenci (stan w dniu 31 XII) na 1000 ludności:					
25	radiowi	266	264	211	208	206
26	televizyjni	259	254	203	201	199

a Od 2012 r. łącznie z danymi resortu obrony narodowej i spraw wewnętrznych. b Od 2005 pracujący bezpośrednio z pacjentami pielęgniarstwa. d Bez miejsc dziennych na oddziałach szpitalnych; od 2008 r. łącznie z łóżkami i inkubatorami dla na terenie województwa, łącznie z imprezami organizowanymi w plenerze.

a Since 2012 include data of the Ministry of National Defence, the Ministry of Interior. b Since 2005 working directly master nurses. d Excluding day places in hospital wards; since 2008 including beds and incubators for newborns. including out-door events.

2012	2013	2014	2015	2016	SPECIFICATION	No.
I POMOC SPOŁECZNA AND SOCIAL WELFARE						
					<i>Medical personnel^b (as of 31 XII):</i>	
6398	6341	6895	6676	6978	<i>doctors</i>	1
814	922	906	875	966	<i>dentists</i>	2
15219	13030	12718	12319	11995	<i>nurses^c</i>	3
52,0	53,4	53,1	52,1	51,4	<i>Beds in general hospitals^d (as of 31 XII) per 10 thous. population</i>	4
2419,4	2505,9	2511,8	2239,0	2292,8	<i>In-patients in general hospitals per 10 thous. population</i>	5
1523	1493	1546	1562	1619	<i>Out-patients departments (as of 31 XII)</i>	6
864	863	856	912	935	<i>Generally available pharmacies (as of 31 XII)</i>	7
2922	2912	2925	2734	2658	<i>Population (as of 31 XII) per 1 generally available pharmacy</i>	8
					<i>Consultations provided within the scope of out-patient health care per capita:</i>	
7,2	7,4	7,7	7,8	8,0	<i>doctors</i>	9
0,9	0,9	0,9	0,9	0,9	<i>dentists</i>	10
48,0	51,8	57,9	64,1	76,7	<i>Children in nurseries^e and children's clubs (as of 31 XII) per 1000 children up to age 3^f</i>	11
TURYSTYKA TOURISM						
549	548	542	530	517	<i>Public libraries (including branches; as of 31 XII)</i>	12
3472	3471	3461	3416	3377	<i>Public library collections (as of 31 XII) per 1000 population in vol.</i>	13
160	158	156	154	151	<i>Public library borrowers per 1000 population</i>	14
					<i>Public library loans in vol.:</i>	
3251,3	3240,4	3190,1	3108,7	3070	<i>per 1000 population</i>	15
20,3	20,5	20,4	20,1	20,4	<i>per borrower</i>	16
					<i>Seats in theatres and music institutions (as of 31 XII):</i>	
4772	4617	4893	4894	4964	<i>in absolute numbers</i>	17
1,9	1,8	2,0	2,0	2,0	<i>per 1000 population</i>	18
245	243	219	224	222	<i>Audience in theatres and music institutions^g per 1000 population</i>	19
45	47	50	51	49	<i>Museums with branches (as of 31 XII)</i>	20
286	360	448	446	401	<i>Museum and exhibition visitors per 1000 population</i>	21
22	22	22	21	24	<i>Fixed cinemas (as of 31 XII)</i>	22
4,60	4,69	4,60	5,1	5,6	<i>Seats in fixed cinemas (as of 31 XII) per 1000 population</i>	23
828	812	861	948	1157	<i>Audience in fixed cinemas per 1000 population</i>	24
					<i>Subscribers (as of 31 XII) per 1000 population:</i>	
208	210	210	210	210	<i>radio</i>	25
200	201	202	202	202	<i>television</i>	26

tem; od 2006 r. łącznie z osobami, dla których głównym miejscem pracy jest praktyka lekarska i pielęgnarska. c łącznie z magi-
noworodków. e łącznie z oddziałami żłobkowymi. f Do 2010 r. bez klubów dziecięcych. g Dane dotyczą działalności prowadzonej

with a patient; since 2006 including persons for whom the primary workplace is a medical and nurse practice. c Including
e Including nursery wards. f Until 2010 excluding children's clubs. g Data concern activity performed in voivodship area,

I. WAŻNIEJSZE DANE O WOJEWÓDZTWIE (cd.)
MAJOR DATA ON THE VOIVODSHIP (cont.)

Lp.	WYSZCZEGÓLNIENIE	2000	2005	2009	2010	2011
KULTURA. CULTURE.						
1	Baza noclegowa turystyki ^a (stan w dniu 31 VII).....	245	224	241	289	333
2	w tym hotele.....	51	50	71	86	94
3	Miejsca noclegowe ^a (stan w dniu 31 VII) na 10 tys. ludności	89,6	59,5	71,1	78,5	82,2
4	Korzystający z noclegów ^a na 1000 ludności	201	240	363	390	420
ROLNICTWO AGRICULTURE						
5	Użytki rolne (stan w czerwcu) ^{cd} w tys. ha	1204,0	1091,1	1105,3	979,7	977,9
6	w tym w dobrej kulturze rolnej w %	98,5	97,6	99,1
7	Powierzchnia zasiewów (stan w czerwcu) ^{de} w tys. ha	928,0	812,1	846,3	735,7	750,1
w tym w %:						
8	zboża podstawowe (łącznie z mieszankami zbożowymi) ..	68,3	75,8	77,5	76,9	77,6
9	w tym: pszenica	12,5	10,8	11,6	12,3	14,3
10	żyto.....	30,3	23,0	21,4	18,1	16,8
11	ziemniaki ^f	16,8	7,5	6,0	5,8	6,0
12	buraki cukrowe.....	1,4	1,3	0,8	0,9	1,0
Zbiory w tys. t:						
13	zboża podstawowe (łącznie z mieszankami zbożowymi)	1291,2	1653,9	2043,0	1750,6	1817,6
14	w tym: pszenica	294,5	291,4	371,5	349,1	415,6
15	żyto.....	496,1	416,2	464,8	308,2	295,3
16	ziemniaki ^f	2955,2	975,2	1066,8	903,3	1172,2
17	buraki cukrowe.....	504,9	394,8	368,4	280,6	355,7
Plony z 1 ha w dt:						
18	zboża podstawowe (łącznie z mieszankami zbożowymi)	20,4	26,9	31,1	30,8	31,2
19	w tym: pszenica	25,4	33,2	37,9	38,7	38,6
20	żyto	17,6	22,3	25,6	23,1	23,4
21	ziemniaki ^f	189	160	210	213	261
22	buraki cukrowe.....	382	361	549	421	493
Zwierzęta gospodarskie ^d (stan w czerwcu):						
bydło:						
23	w tysiącach sztuk.....	462,5	435,5	473,2	453,7	471,2
24	na 100 ha użytków rolnych ^e w szt.....	38,5	40,1	43,1	46,3	48,2
trzoda chlewna (w latach 2000-2009 oraz 2011-2013 – stan w końcu lipca):						
25	w tysiącach sztuk.....	1200,9	1363,5	1116,5	1308,2	1140,2
26	na 100 ha użytków rolnych ^e w szt.....	99,9	125,5	101,7	133,5	116,6
Produkcja na 1 ha użytków rolnych ^e :						
27	żywca rzeźnego w przeliczeniu na mięso (łącznie z tłuszczami i podrobami) ^g w kg.....	217,2	329,3	283,9	325,3	346,0
28	mleka krowiego w l	882,1	970,9	918,5	983,6	978,7

^a Od 2011 r. dotyczy obiektów posiadających 10 i więcej miejsc noclegowych. ^b Dane według siedziby użytkownika posiadaczy poniżej 1 ha użytków rolnych prowadzących działalność rolniczą o małej skali; patrz uwagi ogólne chni upraw trwałych, ogrodów przydomowych oraz upraw na przyoranie (nawozy zielone). ^f Od 2010 r. bez ogrodów króliczego i dziczyzny; w wadze poubojowej ciepłej.

^a Since 2011 concern establishments 10 and more bed places. ^b Data are presented according to the official residence of less than 1 ha of agricultural land who conduct agricultural activities on a small scale; see general notes to the chapter crops, kitchen gardens as well as area intended for ploughing (green fertilizers). ^f Since 2010 excluding kitchen gardens.

2012	2013	2014	2015	2016	SPECIFICATION	No.
TURYSTYKA (dok.) TOURISM (cont.)						
373	357	362	352	357	Tourist accommodation establishments ^a (as of 31 VII)	1
103	112	115	113	113	of which hotels	2
91,9	93,7	92,6	92,6	93,2	Number of beds ^a (as of 31 VII) per 10 thous. population	3
447	448	476	513	508	Tourists accommodated ^a per 1000 population	4
I LEŚNICTWO ^b AND FORESTRY ^b						
986,3	982,5	957,7	972,3	961,6	Agricultural land (as of June) ^{cd} in thous. ha	5
98,7	98,7	99,3	99,3	99,0	in good agricultural condition in %	6
742,1	752,4	739,3	765,3	746,4	Sown area (as of June) ^{de} in thous. ha	7
of which in %:						
76,4	74,9	74,6	72,5	71,8	basic cereals (including cereal mixed)	8
11,5	13,8	15,0	15,7	14,5	of which: wheat	9
17,4	20,7	17,3	13,1	13,3	rye	10
5,6	5,1	4,7	4,7	4,6	potatoes ^f	11
1,0	0,8	0,8	0,7	0,8	sugar beets	12
Crop production in thous. t:						
1680,7	1677,1	1986,1	1684,1	1691,4	basic cereals (including cereal mixed)	13
287,2	380,0	486,9	435,2	384,8	of which: wheat	14
322,0	374,7	367,0	245,7	252,6	rye	15
1099,8	733,4	1005,5	674,0	1040,1	potatoes ^f	16
389,3	301,0	389,8	260,7	330,1	sugar beets	17
Yields per 1 ha in dt:						
29,6	29,8	36,0	30,3	31,1	basis cereals (including cereal mixed)	18
33,6	36,6	43,9	36,3	35,5	of which: wheat	19
24,9	24,1	28,7	24,5	25,4	rye	20
266	192	291	188	300	potatoes ^f	21
506	516	686	511	565	sugar beets	22
Livestock ^d (as of June):						
cattle:						
456,3	450,4	464,4	460,4	456,2	in thousands heads	23
46,3	45,8	48,5	47,3	47,4	per 100 ha of agricultural land ^c in heads	24
pigs (in years 2000-2009 and 2011-2013 – as of the end of July):						
968,6	970,5	1057,0	1027,8	1079,6	in thousands heads	25
98,2	98,8	110,4	105,7	112,3	per 100 ha of agricultural land ^c in heads	26
Production per 1 ha of agricultural land ^c :						
350,4	329,8	427,6	416,7	441,9	animals for slaughter in terms of meat (including fats) ^g in kg	27
955,9	965,5	1093,5	1009,5	1029,7	cows' milk in l	28

gospodarstwa. c Od 2010 r. bez gruntów posiadaczy użytków rolnych nieprowadzących działalności rolniczej oraz gruntów działu „Rolnictwo, łowiectwo i leśnictwo”, ust. 2. d W 2010 r. dane Powszechnego Spisu Rolnego. e Od 2010 r. bez powierzchni przydomowych. g Dotyczy mięsa: wołowego, cielęcego, wieprzowego, baraniego, końskiego, drobiowego, koziego,

of land user. c Since 2010 excluding land of owners of agricultural land who do not conduct agricultural activities and owners "Agriculture, hunting and forestry", item 2. d In 2010 data of the Agricultural Census. e Since 2010 excluding permanent g Concerns meat: beef, veal, pork, mutton, horseflesh, poultry, goat, rabbit and game; in post-slaughter warm weight.

I. WAŻNIEJSZE DANE O WOJEWÓDZTWIE (cd.)
MAJOR DATA ON THE VOIVODSHIP (cont.)

Lp.	WYSZCZEGÓLNIENIE	2000	2005	2009	2010	2011
ROLNICTWO AGRICULTURE						
1	Skup produktów rolnych na 1 ha użytków rolnych ^b : ziarno zbóż podstawowych (łącznie z mieszankami zbożo- wymy) w kg	139	201	201	331	266
2	ziemniaki w kg.....	56	43	46	49	63
3	buraki cukrowe w kg.....	420	364	328	285	363
4	żywiec rzeźny w przeliczeniu na mięso (łącznie z tłuszczami) ^c w kg.....	129	254	224	271	286
5	mleko krowie w l	546	693	663	735	745
Zużycie nawozów w przeliczeniu na czysty składnik na 1 ha użytków rolnych ^{bde} w kg:						
6	mineralnych lub chemicznych (łącznie z wieloskładnikowymi)	74,6	117,9	120,1	122,9	137,8
7	wapniowych.....	97,4	133,3	23,2	30,1	29,2
8	Ciągniki rolnicze (stan w czerwcu; w 2000 r. - stan w dniu 31 XII) na 100 ha użytków rolnych ^{bef} w szt.	9,1	11,6	12,5	12,8	.
9	Powierzchnia gruntów leśnych (stan w dniu 31 XII) w tys. ha.....	379,4	384,8	389,6	391,5	391,3
Powierzchnia lasów (stan w dniu 31 XII):						
10	w tysiącach hektarów.....	372,3	377,6	382,3	384,1	384,0
11	na 1 mieszkańca w ha	0,14	0,15	0,15	0,15	0,15
12	Lesistość (stan w dniu 31 XII) w %	20,4	20,7	21,0	21,1	21,1
13	Pozyskanie drewna (grubizny) na 100 ha powierzchni lasów w m ³	239,3	251,8	288,2	289,2	301,2
PRZE INDU						
Produkcja sprzedana przemysłu:						
14	w milionach złotych (ceny bieżące).....	.	37574,9	48779,4	55480,0	65165,7
15	rok poprzedni =100 (ceny stałe)	96,9	115,3	114,1
16	2005 = 100 (ceny stałe)	100,0	118,9	137,1	156,3
17	na 1 zatrudnionego w zł (ceny bieżące)	198002	251274	277143	333943
18	na 1 mieszkańca w zł (ceny bieżące)	14552	19163	21787	25680
BUDOW COSTR						
Sprzedaż produkcji budowlano-montażowej ^g (ceny bieżące):						
19	w milionach złotych	4397,0	7394,9	8355,0	9595,2
20	na 1 mieszkańca w zł.....	.	1703	2905	3281	3781
TRANSPORT I ŁĄCZNOŚĆ TRANSPORT AND COMMUNI						
Linie kolejowe eksploatowane normalnotorowe ^h :						
21	w kilometrach	1074	1059	1055	1063	1059
22	na 100 km ² powierzchni ogólnej w km.....	5,9	5,8	5,8	5,8	5,8
Drogi publiczne o twardej nawierzchni (miejskie i zamiejskie):						
23	w kilometrach	16370	16490	18144	18648	19776
24	na 100 km ² powierzchni ogólnej w km.....	89,9	90,5	99,6	102,4	108,5
Samochody osobowe zarejestrowane ⁱ :						
25	w tysiącach sztuk.....	696,3	811,1	1090,8	1140,0	1200,9
26	na 1000 ludności.....	265,0	314,7	429,1	448,4	474,0

a Dane według siedziby użytkownika gospodarstwa. b Od 2010 r. bez gruntów posiadaczy użytków rolnych niepro o małej skali; patrz uwagi ogólne działu „Rolnictwo, łowiectwo i leśnictwo”, ust. 2. c Dotyczy mięsa: wołowego, e W 2010 r. dane Powszechnego Spisu Rolnego. f Od 2010 r. dane na podstawie badania cyklicznego przeprowadzonego co 3 lata. Państwowych (PKP), od 2005 r. również innych podmiotów, będących zarządcami infrastruktury kolejowej. i Od 2011 r. łącznie

a Data are presented according to the official residence of land user. b Since 2010 excluding land of owners of who conduct agricultural activities on a small scale; see general notes to the chapter "Agriculture, hunting and forestry", e In 2010 data of the Agricultural Census. f Since 2010 data on the basis of period survey conducted every three years. g Realized since 2005 of other entities which are administrators of railway infrastructure. i Since 2011 including having temporary permission

2012	2013	2014	2015	2016	SPECIFICATION	No.
I LEŚNICTWO ^a (dok.) AND FORESTRY ^a (cont.)						
					Procurement of agricultural products per 1 ha of agricultural land ^b :	
245	216	345	337	319	basic cereal grains (including cereal mixed) in kg	1
73	93	119	100	120	potatoes in kg	2
366	333	395	285	343	sugar beets in kg	3
293	310	368	387	400	animals for slaughter in terms of meat (including fats) ^c in kg	4
781	768	818	814	829	cows' milk in l	5
					Consumption of fertilizers in terms of pure ingredient per 1 ha of agricultural land ^{bde} in kg:	
125,1	166,7	135,6	126,9	136,5	mineral or chemical (including mixed fertilizers)	6
20,2	41,4	39,8	32,0	42,8	lime	7
					Agricultural tractors (as of June; in 2000 - as of 31 XII) per 100 ha of agricultural land ^{bef} in units	8
393,5	394,8	395,1	395,4	396,6	Forest land (as of 31 XII) in thous. ha	9
					Forest areas (as of 31 XII):	
386,1	387,5	387,8	388,2	389,4	in thousands hectare	10
0,15	0,15	0,15	0,16	0,16	per capita in ha	11
21,2	21,3	21,3	21,3	21,4	Forest cover (as of 31 XII) in %	12
283,2	288,6	302,7	300,1	325,6	Removals (timber) per 100 ha of forest area in m ³	13
MYSŁ STRY						
					Sold production of industry:	
70207,8	69287,9	70204,5	74501,5	75732,7	in million zlotys (current prices)	14
108,5	101,6	100,4	104,3	100,3	previous year = 100 (constant prices)	15
169,6	172,3	173,0	173,0	180,4	2005 = 100 (constant prices)	16
373364	369321	369610	388383	383393	per employee in zl (current prices)	17
27765	27519	27987	29822	30434	per capita in zl (current prices)	18
NICTO UCTION						
					Sales of construction and assembly production ^g (current prices):	
9279,8	7782,8	8434,2	9515,7	7647,2	in million zlotys	19
3670	3091	3362	3809	3073	per capita in zl	20
— STAN W DNIU 31 XII CATIONS — AS OF 31 XII						
					Railway lines operated - standard gauge ^h :	
1055	1058	1068	1069	1080	in kilometres	21
5,8	5,8	5,9	5,9	5,9	per 100 km ² of total area in km	22
					Hard surface public roads (urban and non-urban):	
19182	19373	19940	20151	20395	in kilometres	23
105,3	106,5	109,4	110,6	111,9	per 100 km ² of total area in km	24
					Registered passenger cars ⁱ :	
1236,2	1275,9	1314,0	1358,3	1416,9	in thousand units	25
489,7	507,7	524,7	544,7	570,1	per 1000 population	26

wadzących działalności rolniczej oraz gruntów posiadaczy poniżej 1 ha użytków rolnych prowadzących działalność rolniczą cielęcego, wieprzowego, baraniego, końskiego i drobiowego; w wadze poubojowej ciepłej. d W roku gospodarczym. g Zrealizowanej przez podmioty budowlane – według miejsca wykonywania robót. h Dane dotyczą sieci kolejowej Polskich Kolei z posiadającymi pozwolenia czasowe wydane w końcu roku.

owners of agricultural land who do not conduct agricultural activities and owners of less than 1 ha of agricultural land item 2. c Concerns meat: beef, veal, pork, mutton, horseflesh and poultry; in post-slaughter warm weight. d In farming year. by construction units – by place of performing works. g Data concern rail network of Polskie Koleje Państwowe (PKP), as well as given at the end of the year.

I. WAŻNIEJSZE DANE O WOJEWÓDZTWIE (cd.)
MAJOR DATA ON THE VOIVODSHIP (cont.)

Lp.	WYSZCZEGÓLNIENIE	2000	2005	2009	2010	2011
TRANSPORT I ŁĄCZNOŚĆ TRANSPORT AND COMMUNI						
1	Placówki dla usług pocztowych ^a : w liczbach bezwzględnych	453	476	462	464	497
2	na 100 tys. ludności	17,2	18,5	18,2	18,3	19,6
3	Telefoniczne łącza główne ^b : w tysiącach	767,4	806,8	548,0	526,8	442,1
4	na 1000 ludności	292,0	313,0	215,6	207,2	174,5
HAN TRA						
5	Sprzedaż detaliczna towarów (ceny bieżące): w milionach złotych.....	23533,2	24356,2	26416,5	27854,9	31429,0
6	na 1 mieszkańca w zł	8940	9433	10378	10938	12385
7	Sklepy (stan w dniu 31 XII) w tys.	28,8 ^c	28,0	27,1	23,8	25,0
8	Liczba ludności (stan w dniu 31 XII) na 1 sklep	91 ^c	92	94	107	101
FINANSE PUBLIC						
Budżety gmin ^d						
Dochody:						
9	w milionach złotych.....	1947,0	2903,7	4175,4	4710,0	4860,3
10	na 1 mieszkańca w zł	1132	1726	2495	2791	2886
Wydatki:						
11	w milionach złotych.....	1966,8	2924,0	4536,4	5059,6	5026,9
12	na 1 mieszkańca w zł	1143	1738	2710	2998	2984
Budżety miast na prawach powiatu						
Dochody:						
13	w milionach złotych.....	1689,0	2145,7	3117,1	3019,5	3236,2
14	na 1 mieszkańca w zł	1822	2386	3576	3515	3793
Wydatki:						
15	w milionach złotych.....	1777,3	2216,4	3351,8	3240,8	3561,5
16	na 1 mieszkańca w zł	1918	2464	3845	3772	4174
Budżety powiatów						
Dochody:						
17	w milionach złotych.....	828,1	888,9	1341,7	1496,4	1532,6
18	na 1 mieszkańca w zł	481	528	802	887	910
Wydatki:						
19	w milionach złotych.....	833,2	896,2	1392,5	1564,5	1557,1
20	na 1 mieszkańca w zł	484	533	832	927	924
Budżet województwa						
Dochody:						
21	w milionach złotych.....	160,4	311,7	1330,0	784,5	810,8
22	na 1 mieszkańca w zł	61	121	522	308	320
Wydatki:						
23	w milionach złotych.....	167,5	321,5	1425,3	863,2	956,7
24	na 1 mieszkańca w zł	63	125	560	339	377

^a Dane dotyczą poczty publicznej; w 2000 r. placówki pocztowe i placówki usług telekomunikacyjnych. ^b Dane dotyczą sklepów; patrz uwagi ogólne do działu „Handel i gastronomia”, ust. 9. ^d Bez dochodów i wydatków gmin mających również ^a *Data concern public post; in 2000 post offices and telecommunication service offices. ^b Data concern operators of the general notes to the chapter „Trade and catering”, item 9. ^d Excluding revenue and expenditure of gminas which are also*

2012	2013	2014	2015	2016	SPECIFICATION	No.
— stan w dniu 31 XII						
CATIONS — AS OF 31 XII						
507	489	475	.	.	Postal service offices ^a	1
20,1	19,5	19,0	.	.	in absolute numbers	2
					per 100 thous. population	
383,0	355,0	327,2	289,1	268,5	Fixed main line ^b :	3
151,7	141,2	130,7	115,9	108,1	in thousands	4
					per 1000 population	
DEL						
DE						
31538,5	31613,4	31388,5	32658,2	35218	Retail sales (current prices):	5
12473	12556	12513	13072	14153	in million zlotys	6
27,2	25,2	25,2	24,5	24,3	per capita in zł	7
93	100	99	102	102	Shops (as of 31 XII) in thous.	8
					Population (as of 31 XII) per shop	
PUBLICZNE						
FINANCE						
					Budgets of gminas^d	
					Revenue:	
5033,3	5158,2	5487,6	5671,7	6538,1	in million zlotys	9
2993	3075	3275	3394	3923	per capita in zł	10
					Expenditure:	
4957,8	5088,8	5404,4	5568,6	6292,8	in million zlotys	11
2948	3033	3226	3332	3776	per capita in zł	12
					Budgets of cities with powiat status	
					Revenue:	
3539,4	4167,9	3962,0	4418,9	4576,2	in million zlotys	13
4178	4961	4756	5343	5568	per capita in zł	14
					Expenditure:	
3822,5	4392,5	4433,2	4599,9	4472,0	in million zlotys	15
4513	5229	5322	5561	5441	per capita in zł	16
					Budgets of powiats	
					Revenue:	
1396,4	1430,3	1465,6	1454,5	1525,1	in million zlotys	17
830	853	875	870	915	per capita in zł	18
					Expenditure:	
1393,3	1415,5	1457,1	1445,1	1495,7	in million zlotys	19
829	844	870	865	897	per capita in zł	20
					Budget of voivodship	
					Revenue:	
821,9	751,4	751,6	747,0	707,3	in million zlotys	21
325	298	300	299	284	per capita in zł	22
					Expenditure:	
902,9	753,3	729,9	749,7	646,4	in million zlotys	23
357	299	291	300	260	per capita in zł	24

operatorów telekomunikacyjnych sieci publicznej. c Dane nieporównywalne w związku ze zmianą w 2004 r. metody badania status miasta na prawach powiatu.
public telecommunication network. c Data are not comparable due to change in 2004 the method of shop survey; see cities with powiat status.

I. WAŻNIEJSZE DANE O WOJEWÓDZTWIE (dok.)
MAJOR DATA ON THE VOIVODSHIP (cont.)

Lp.	WYSZCZEGÓLNIENIE	2000	2005	2009	2010	2011
					INWESTYCJE. ŚRO INVESTMENTS. FIX	
	Nakłady inwestycyjne (ceny bieżące):					
1	w milionach złotych.....	6593,4	9011,2	13364,3	13704,4	16853,0
2	na 1 mieszkańca w zł	2490	3490	5250	5382	6641
	Wartość brutto środków trwałych (stan w dniu 31 XII; bieżące ceny ewidencyjne):					
3	w milionach złotych.....	85925,8	110437,3	142653,1	143972,5	160265,9
4	na 1 mieszkańca w zł	32664	42847	56122	56628	63254
					PODMIOTY GOSPODARKI NARODOWEJ ^b ENTITIES OF THE NATIONAL ECONOMY ^b	
5	Ogółem w tys.	211,3	249,5	220,7	230,9	228,5
6	na 10 tys. ludności	800	968	868	908	902
	Osoby prawne i jednostki organizacyjne niemające osobowości prawnej:					
7	w tysiącach	41,0	48,2	49,1	50,8	52,2
8	2000 = 100	100,0	117,6	119,8	123,8	127,2
	w tym:					
9	spółdzielnie	1,1	1,0	1,0	1,0	1,0
10	spółki handlowe	7,5	11,3	13,4	14,2	14,9
11	w tym z udziałem kapitału zagranicznego	1,8	2,3	2,7	2,7	2,8
12	spółki cywilne	19,8	18,8	15,7	15,8	16,1
	Osoby fizyczne prowadzące działalność gospodarczą:					
13	w tysiącach	170,4	201,3	171,6	180,1	176,4
14	2000 = 100	100,0	118,1	100,7	105,7	103,5
15	na 10 tys. ludności	644	781	675	709	696
					RACHUNKI REGIONAL	
	Produkt krajowy brutto (ceny bieżące):					
16	w milionach złotych.....	.	.	.	88485	95463
17	na 1 mieszkańca w zł	34747	37620
18	Produkt krajowy brutto (ceny stałe) – rok poprzedni = 100....	104,9
	Wartość dodana brutto (ceny bieżące):					
19	w milionach złotych.....	.	.	.	77908	83948
20	na 1 mieszkańca w zł	30594	33082
	Nominalne dochody do dyspozycji brutto w sektorze gospodarstw domowych:					
21	w milionach złotych	60980	63594
22	na 1 mieszkańca w zł	23946	25061
23	Realne dochody do dyspozycji brutto w sektorze gospodarstw domowych – rok poprzedni = 100.....	100,7

a Dane za 2000 r. nieporównywalne w związku z nowelizacją w 2002 r. ustawy o rachunkowości. b Bez osób prowadzących działalność w sektorze "gospodarstwa regionalne", ust. 12.

a Data for 2000 are not comparable due to amendments in 2002 of the Act of Accounting. b Excluding persons tending item 12.

2012	2013	2014	2015	2016	SPECIFICATION	No.
DKI TRWAŁE ^a ED ASSETS ^a						
18118,9	16819,1	16226,7	17437,7	14292,8	Investment outlays (current prices): in million zlotys	1
7165	6680	6469	6980	5743	per capita in zł	2
172611,6	184188,6	204648,1	216320,5	228054,7	Gross value of fixed assets (as of 31 XII; current book-keeping prices): in million zlotys	3
68370	73292	81724	86750	91760	per capita in zł	4
w rejestrze REGON — stan w dniu 31 XII IN THE regon REGISTER — as of 31 XII						
234,1	237,9	239,6	241,5	243,3	Total in thous.	5
927	947	957	968	979	per 10 thous. population	6
Legal persons and organizational entities without legal personality:						
55,1	57,1	59,2	61,2	63,6	in thousands	7
134,4	139,3	144,4	149,3	155,1	2000 = 100	8
of which:						
1,0	1,0	1,0	1,0	1,0	co-operatives	9
15,9	17,2	18,5	20,1	21,8	commercial companies	10
3,0	3,1	3,2	3,3	3,4	of which with foreign capital participation	11
16,4	16,6	16,7	16,8	16,9	civil law partnerships	12
Natural persons conducting economic activity:						
179,0	180,9	180,4	180,3	179,7	in thousands	13
105,1	106,2	105,9	105,8	105,5	2000 = 100	14
709	720	720	723	723	per 10 thous. population	15
REGIONALNE ^c ACCOUNTS ^c						
99633	101070	104960	109353	.	Gross domestic product (current prices): in million zlotys	16
39402	40142	41842	43772	.	per capita in zł	17
102,1	100,8	103,6	103,2	.	Gross domestic product (constant prices) – – previous year = 100	18
Gross value added (current prices):						
88322	89746	93100	97016	.	in million zlotys	19
34929	35645	37115	38834	.	per capita in zł	20
Gross nominal disposable income in the households sector:						
66070	66892	68828	70362	.	in million zlotys	21
26129	26568	27438	28165	.	per capita in zł	22
101,2	100,4	103,4	103,4	.	Gross real disposable income in the households sector – previous year = 100	23

cych gospodarstwa indywidualne w rolnictwie. c Dane za lata 2010-2013 skorygowano; patrz uwagi ogólne działu „Rachunki private farms in agriculture. c Data for 2010-2013 has been adjusted; see general notes to the chapter “Regional accounts”,

II. WYBRANE DANE O PODREGIONACH (NTS 3) I POWIATACH (NTS 4)
SELECTED DATA BY SUBREGIONS (NUTS 3) AND POWIATS (NUTS 4)

Lp. No.	WYSZCZEGÓLNIENIE SPECIFICATION	Powierzchnia ^{ab} Total area ^{ab}		Ludność ^a Population ^a						
		w km ²	w odsetkach in %	w tys. in thous.	w odsetkach in %	wzrost lub spadek w stosunku do 2015 r. w % increase or decrease in relation to 2015 in %	na 1 km ² per 1 km ²		w miastach w % ogółu ludności in urban areas in % of total population	
							2005	2016	2005	2016
1	WOJEWÓDZTWO VOIVODSHIP	18219	100,0	2485,3	100,0	-0,3	141	136	64,6	62,9
2	Podregion łódzki Subregion	2206	12,1	386,2	15,5	0,1	170	175	63,9	61,3
	Powiaty: Powiaty:									
3	brzeziński	359	2,0	30,9	1,2	-0,1	85	86	40,4	40,5
4	łódzki wschodni	500	2,7	70,8	2,8	0,5	129	142	31,9	33,8
5	pabianicki	492	2,7	119,3	4,8	-0,2	243	242	74,1	70,5
6	zgierski	855	4,7	165,2	6,6	0,0	188	193	73,6	70,3
7	Podregion m. Łódź Subregion	293	1,6	696,5	28,0	-0,6	2608	2375	100,0	100,0
	Miasto na prawach powiatu: City with powiat status:									
8	Łódź	293	1,6	696,5	28,0	-0,6	2608	2375	100,0	100,0
9	Podregion piotrkowski Subregion	5972	32,8	588,8	23,7	-0,3	101	99	50,9	49,5
	Powiaty: Powiaty:									
10	bełchatowski	968	5,3	113,0	4,5	0,1	116	117	62,5	58,5
11	opoczyński	1040	5,7	77,2	3,1	-0,3	76	74	33,9	33,1
12	piotrkowski	1429	7,8	91,3	3,7	0,1	63	64	7,1	9,4
13	radomszczański	1443	7,9	114,3	4,6	-0,7	83	79	47,0	46,4
14	tomaszowski	1025	5,6	118,2	4,8	-0,4	118	115	55,2	53,8
	Miasto na prawach powiatu: City with powiat status:									
15	Piotrków Trybunalski	67	0,4	74,7	3,0	-0,7	1185	1111	100,0	100,0
16	Podregion sieradzki Subregion	5666	31,1	449,5	18,1	-0,2	81	79	38,4	37,6
	Powiaty: Powiaty:									
17	łaski	618	3,4	50,3	2,0	0,0	83	81	36,9	35,0
18	pajęczański	804	4,4	52,0	2,1	0,0	66	65	24,3	24,7
19	poddebicki	881	4,8	41,5	1,7	-0,5	48	47	25,5	25,6
20	sieradzki	1491	8,2	119,0	4,8	-0,2	81	80	43,9	43,4
21	wieluński	926	5,1	77,2	3,1	-0,1	84	83	31,1	29,7
22	wieruszowski	577	3,2	42,2	1,7	0,1	74	73	20,7	20,5
23	zduńskowolski	369	2,0	67,2	2,7	-0,3	184	182	68,7	66,4
24	Podregion skierniewicki Subregion	4082	22,4	364,3	14,7	-0,4	92	89	46,9	46,6
	Powiaty: Powiaty:									
25	kutnowski	887	4,9	98,6	4,0	-0,7	118	111	58,7	58,4
26	łęczycki	773	4,2	50,8	2,0	-0,6	69	66	28,9	28,3
27	łowicki	988	5,4	79,3	3,2	-0,4	84	80	36,7	36,3
28	rawski	646	3,5	49,1	2,0	-0,3	77	76	42,1	42,3
29	skierniewicki	753	4,1	38,2	1,5	0,1	50	51	x	x
	Miasto na prawach powiatu: City with powiat status:									
30	Skierniewice	35	0,2	48,3	1,9	-0,1	1485	1397	100,0	100,0

a Stan w dniu 31 XII. b Według ewidencji geodezyjnej.

a As of 31 XII. b According to geodetic register.

Przyrost naturalny na 1000 ludności <i>Natural increase per 1000 population</i>		Saldo migracji wewnętrznych i zagranicznych na pobyt stały <i>Net internal and international migration for permanent residence</i>				Zgony niemowląt na 1000 urodzeń żywych <i>Infant deaths per 1000 live births</i>		Ludność ^a w wieku <i>Population ^a at age</i>						Lp. No.
								poniżej 25 lat <i>below 25 years</i>		65 lat i więcej <i>and more</i>				
		w liczbach bezwzględnych <i>in absolute numbers</i>		na 1000 ludności <i>per 1000 population</i>				w % ogółu ludności <i>in % of total population</i>		wzrost lub spadek w stosunku do 2015 r. <i>w % increase or decrease in relation to 2014 in %</i>		w % ogółu ludności <i>in % of total population</i>		
2005	2016	2005	2016	2005	2016	2005	2016	2005	2016	2005	2016	2005	2016	
-3,4	-3,0	-1765	-1417	-0,7	-0,6	6,1	3,8	29,8	24,6	-1,6	14,9	18,3	3,3	1
-3,1	-2,6	1524	1491	4,1	3,9	4,7	3,2	29,3	24,8	-1,1	14,3	17,7	3,7	2
-2,9	-2,0	31	56	1,0	1,8	7,2	-	30,9	25,8	-1,5	13,8	16,9	3,5	3
-1,8	-1,0	574	486	9,0	6,9	5,2	4,5	31,0	26,4	-0,9	13,3	15,7	4,8	4
-3,5	-3,1	194	311	1,6	2,6	5,1	1,9	28,2	23,5	-1,3	15,2	18,9	3,3	5
-3,4	-2,9	725	638	4,5	3,9	3,7	4,1	29,2	24,8	-0,9	14,1	17,8	3,6	6
-6,1	-5,0	-1369	-832	-1,8	-1,2	6,8	3,9	25,2	20,8	-1,4	16,7	21,5	3,4	7
-6,1	-5,0	-1369	-832	-1,8	-1,2	6,8	3,9	25,2	20,8	-1,4	16,7	21,5	3,4	8
-1,2	-2,0	-563	-845	-0,9	-1,4	5,9	3,6	32,8	26,7	-1,9	13,5	16,4	3,5	9
0,9	0,9	61	-200	0,5	-1,8	5,5	3,6	35,3	26,7	-1,3	9,9	13,1	5,6	10
0,0	-0,5	-281	-242	-3,5	-3,1	5,7	3,9	35,3	28,5	-2,2	14,2	15,9	3,4	11
-1,0	-1,7	181	178	2,0	2,0	6,1	5,5	33,9	28,6	-1,8	14,9	15,9	2,5	12
-3,2	-4,4	-153	-261	-1,3	-2,3	7,7	-	31,6	25,9	-2,6	14,9	17,8	2,6	13
-2,6	-2,7	-70	-129	-0,6	-1,1	6,1	4,5	31,0	25,9	-1,8	14,6	17,8	3,5	14
-0,3	-3,3	-301	-191	-3,8	-2,5	3,9	4,4	30,2	24,7	-1,8	12,8	18,1	4,0	15
-2,2	-1,9	-540	-476	-1,2	-1,1	6,4	4,5	32,8	26,6	-1,9	14,2	16,8	2,9	16
-3,9	-1,9	-13	13	-0,3	0,3	4,7	2,1	32,1	25,5	-1,3	14,2	17,1	2,7	17
-2,4	-2,1	-137	-79	-2,5	-1,5	6,1	8,2	32,8	26,7	-1,7	15,4	17,1	2,5	18
-4,8	-3,6	-68	-65	-1,6	-1,6	5,8	-	30,8	25,8	-1,7	16,0	18,0	1,9	19
-1,8	-1,2	-192	-207	-1,6	-1,7	8,1	2,7	33,5	26,9	-2,5	13,8	16,8	3,1	20
-1,5	-1,8	-65	-55	-0,8	-0,7	11,8	5,5	32,7	26,8	-1,6	14,7	16,8	2,9	21
-1,4	-0,8	-33	16	-0,8	0,4	2,3	-	34,0	28,2	-1,2	13,2	15,4	2,8	22
-1,3	-2,5	-32	-99	-0,5	-1,5	1,6	11,4	32,5	26,0	-2,2	13,1	16,7	3,6	23
-2,9	-2,5	-817	-755	-2,1	-2,1	6,4	3,5	31,5	25,7	-1,9	14,6	17,6	3,1	24
-5,3	-4,6	-392	-276	-3,7	-2,8	8,3	3,7	30,0	23,7	-2,5	14,4	18,5	3,2	25
-4,3	-3,7	-143	-159	-2,6	-3,1	8,0	2,3	31,5	25,6	-2,2	16,4	18,4	2,1	26
-2,8	-1,9	-140	-167	-1,7	-2,1	5,4	5,2	32,2	26,2	-1,8	15,1	17,6	3,1	27
-0,9	-0,7	-99	-95	-2,0	-1,9	7,8	2,0	33,3	27,1	-2,4	13,8	16,4	3,5	28
-1,7	-2,9	-27	46	-0,7	1,2	5,1	2,8	32,9	28,4	-1,4	17,4	16,8	1,6	29
0,9	0,6	-16	-104	-0,3	-2,2	2,1	3,9	30,8	25,4	-0,7	11,2	16,4	5,4	30

II. WYBRANE DANE O PODREGIONACH (NTS 3) I POWIATACH (NTS 4) (cd.)

SELECTED DATA BY SUBREGIONS (NUTS 3) AND POWIATS (NUTS 4) (cont.)

Lp. No.	WYSZCZEGÓLNIENIE SPECIFICATION	Pobór wody na potrzeby gospodarki narodowej i ludności na 1 km ² w dam ³ Water withdrawal for needs of the national economy and population per 1 km ² in dam ³		Ścieki przemysłowe i komunalne oczyszczone w % ścieków wymagających oczyszczania Industrial and municipal wastewater treated in % of waste requiring treatment		Ludność korzystająca z oczyszczalni ścieków w % ludności ogółem ^a Population connected to wastewater treatment plants in % of total population ^a			
						ogółem total	miasta urban areas	wieś rural areas	
		2005	2016	2005	2016	2005	2016		
1	WOJEWÓDZTWO VOIVODSHIP	18,0	15,9	90,3	96,0	64,2	69,3	95,1	25,5
2	Podregion łódzki Subregion	11,6	12,2	55,3	99,9	60,3	60,7	86,8	19,4
	Powiaty: Powiats:								
3	brzeziński.....	4,1	4,7	98,7	99,7	40,5	36,8	76,4	9,8
4	łódzki wschodni	10,2	13,0	98,9	100,0	33,6	40,3	83,3	18,4
5	pabianicki.....	14,2	13,6	32,6	99,8	65,9	72,9	91,2	29,0
6	zgierski.....	14,1	13,9	95,3	100,0	70,6	65,2	85,5	17,2
7	Podregion m. Łódź Subregion	209,7	64,1	98,1	100,0	96,3	98,3	98,3	-
	Miasto na prawach powiatu: City with powiat status:								
8	Łódź	209,7	64,1	98,1	100,0	96,3	98,3	98,3	-
9	Podregion piotrkowski Subregion	20,8	25,9	95,6	99,5	55,1	63,9	94,3	34,2
	Powiaty: Powiats:								
10	bełchatowski	81,7	90,6	100,0	100,0	65,0	70,7	98,9	30,9
11	opoczyński	7,0	5,9	48,8	98,4	40,7	67,4	97,3	52,6
12	piotrkowski	6,6	15,2	97,7	100,0	21,2	33,2	84,5	27,8
13	radomszczański	12,8	11,2	96,6	100,0	45,0	59,4	93,2	30,1
14	tomaszowski	4,6	19,0	97,4	96,8	64,6	64,6	91,2	33,7
	Miasto na prawach powiatu: City with powiat status:								
15	Piotrków Trybunalski	76,9	53,6	98,1	99,8	94,1	93,7	93,7	-
16	Podregion sieradzki ... Subregion	8,3	6,7	89,4	72,5	41,2	52,6	94,3	27,5
	Powiaty: Powiats:								
17	łaski	7,4	8,4	95,8	100,0	39,5	49,6	97,2	24,0
18	pajęczański	7,5	6,7	98,6	18,2	31,3	47,2	97,0	30,9
19	poddębicki.....	20,5	10,0	66,5	100,0	28,1	29,9	86,9	10,4
20	sieradzki.....	5,2	4,9	97,8	99,9	41,9	51,2	93,2	19,0
21	wieluński	4,3	4,9	99,8	100,0	40,5	50,5	95,2	31,5
22	wieruszowski	3,9	4,5	94,6	96,9	35,0	62,5	100,0	52,9
23	zduńskowolski	11,4	11,8	77,2	99,9	61,8	71,7	93,9	27,7
24	Podregion skierniewicki Subregion	17,2	12,5	90,1	99,7	45,4	51,9	95,4	13,9
	Powiaty: Powiats:								
25	kutnowski	8,5	10,8	94,1	99,6	55,4	62,8	96,0	16,4
26	łęczycki	11,4	10,4	52,3	100,0	32,3	39,2	97,5	16,2
27	łowicki	44,3	22,9	96,0	99,6	36,4	41,3	89,6	13,8
28	rawski	7,5	7,6	91,3	100,0	42,0	44,2	95,0	7,0
29	skierniewicki	2,5	3,8	30,6	100,0	x	14,6	-	14,6
	Miasto na prawach powiatu: City with powiat status:								
30	Skierzwice.....	160,8	89,1	99,3	100,0	92,7	97,7	97,7	-

a Ludność korzystająca z oczyszczalni ścieków – dane szacunkowe, ludność ogółem – na podstawie bilansów. b Stan w dniu 31 XII.

a Population connected to wastewater treatment – estimated data, the total population – based on balances. b As of 31 XII.

Emisja zanieczyszczeń powietrza z zakładów szczególnie uciążliwych w tys. t <i>Emission of air pollutants from plants of significant nuisance to air quality in thous. t</i>				Powierzchnia o szczególnych walorach przyrodniczych prawnie chroniona ^b na 1 mieszkańca w m ² <i>Area of special nature value ^b under legal protection per capita in m²</i>		Odpady (z wyłączeniem odpadów komunalnych) wytworzone na 1 km ² w t <i>Waste (excluding municipal waste) generated per 1 km² in t</i>		Nakłady na środki trwałe (ceny bieżące) na 1 mieszkańca w zł <i>Outlays on fixed assets (current prices) per capita in zł</i>				Lp. No.
pyłowych <i>particulates</i>		gazowych <i>gases</i>		2005	2016	2005	2016	służące ochronie środowiska <i>in environmental protection</i>		służące gospodarce wodnej <i>in water management</i>		
2005	2016	2005	2016					2005	2016	2005	2016	
7,9	2,3	37526,0	40227,7	1159,3	1441,1	244,2	602,0	194	219	22	24	1
0,8	0,2	341,8	338,7	1514,0	1196,8	101,1	49,2	96	233	24	43	2
0,0	0,0	10,6	12,0	6411,7	6335,8	22,8	-	108	61	22	30	3
0,0	0,0	24,0	12,8	831,3	756,7	99,4	54,2	226	702	48	30	4
0,5	0,1	110,6	60,7	749,7	748,9	32,0	23,4	66	114	16	58	5
0,3	0,1	196,6	253,1	1421,8	747,4	174,8	81,8	64	150	20	40	6
0,9	0,1	2624,4	1794,8	22,0	39,5	1243,2	1515,7	157	284	11	27	7
0,9	0,1	2624,4	1794,8	22,0	39,5	1243,2	1515,7	157	284	11	27	8
4,9	1,4	33093,5	35802,8	740,4	1820,8	550,6	1641,2	433	272	20	17	9
3,7	0,8	32462,4	35066,1	49,2	2397,3	3056,7	9345,0	1845	902	22	34	10
0,3	0,2	147,3	171,1	1901,9	2708,6	71,3	63,8	223	90	40	26	11
0,1	0,0	28,4	10,8	1252,9	2021,7	17,6	42,6	57	45	21	7	12
0,2	0,0	135,8	106,8	505,5	2451,7	20,1	35,1	126	108	13	13	13
0,3	0,2	143,5	348,2	880,7	990,6	125,5	527,3	77	262	23	16	14
0,3	0,1	176,0	99,7	125,1	133,5	1044,8	550,7	74	49	1	-	15
1,0	0,4	1134,4	2014,9	2794,6	2952,6	17,5	78,7	83	79	27	15	16
-	0,0	-	17,9	4200,2	5211,1	-	6,5	25	130	32	21	17
0,2	0,1	771,7	1597,2	814,0	894,4	3,5	2,6	64	49	11	30	18
-	-	-	-	5021,2	5130,0	-	19,2	103	84	37	9	19
0,1	0,1	63,2	94,6	3026,4	3084,3	7,8	14,0	82	30	58	15	20
0,1	0,0	46,5	54,0	2338,5	2371,2	14,9	401,2	118	210	9	16	21
0,4	0,2	142,0	165,1	5391,9	5411,9	84,0	28,1	151	32	4	10	22
0,2	0,0	111,0	86,2	395,2	402,2	60,4	38,5	49	23	11	5	23
0,4	0,2	331,8	276,6	1810,8	1900,9	115,9	41,3	115	168	41	21	24
0,2	0,1	154,7	123,4	442,1	478,7	333,1	93,9	78	76	19	34	25
0,0	-	0,8	-	2000,0	1664,4	-	2,1	253	9	34	4	26
0,1	0,0	84,8	52,1	2634,5	2550,4	134,8	14,2	44	132	54	8	27
0,0	-	8,5	3,4	2674,3	3438,8	2,8	45,0	50	119	134	44	28
-	-	-	1,5	4730,8	4964,6	19,8	30,7	30	903	10	12	29
0,1	0,1	83,0	96,2	1,2	1,2	863,6	502,9	298	55	3	16	30

II. WYBRANE DANE O PODREGIONACH (NTS 3) I POWIATACH (NTS 4) (cd.)

SELECTED DATA BY SUBREGIONS (NTS 3) AND POWIATACH (NTS 4) (cont.)

Lp. No.	WYSZCZEGÓLNIENIE SPECIFICATION	Przestępstwa stwierdzone ^a w zakończonych postępowaniach przygotowawczych na 10 tys. ludności Ascertained crimes ^a in completed preparatory proceed- ings per 10 thous. population		Wskaźnik wykrywal- ności sprawców przestępstw stwier- dzonych ^a w % Rate of detectability of delinquents in ascertained crimes ^a in %		Pracujący ^{bcd}		Employed persons ^{bcd}			
		2005 ^h	2016 ⁱ	2005 ^h	2016 ⁱ	ogółem total		w % ogółem in % of total			
						w tys. in thous.	na 1000 ludności per 1000 population	rolnictwo, leśnictwo i rybactwo agriculture, forestry and fishing	przemysł i budow- nictwo industry and con- struction	usługi ^g services ^g	
						2005		2016			
1	WOJEWÓDZTWO	336,0	185,0	48,0	61,8	697,7	767,1	308,7	23,3	27,5	49,2
2	Podregion łódzki	281,8	152,3	60,4	69,2	80,1	95,5	308,7	19,5	35,5	45,0
	Subregion										
	Powiaty:										
	Powiaty:										
3	brzeziński	274,4	164,9	65,0	79,5	7,6	7,8	252,2	46,1	17,4	36,5
4	łódzki wschodni	294,9	150,0	53,1	67,2	14,1	17,4	246,3	22,1	32,1	45,8
5	pabianicki	286,9	150,2	63,4	66,0	26,4	29,0	242,7	14,7	40,6	44,6
6	zgierski	274,2	152,4	60,2	70,3	32,0	41,3	250,2	16,8	36,7	46,6
7	Podregion m. Łódź ...	511,6	238,3	29,3	44,1	200,3	238,1	341,8	0,8	24,2	75,0
	Subregion										
	Miasto na prawach powiatu:										
	City with powiat status:										
8	Łódź	511,6	238,3	29,3	44,1	200,3	238,1	341,8	0,8	24,2	75,0
9	Podregion piotrkowski	246,9	182,5	58,7	72,2	171,6	181,3	307,8	28,1	31,1	40,8
	Subregion										
	Powiaty:										
	Powiaty:										
10	bełchatowski	265,9	204,4	63,9	75,8	40,6	42,5	375,7	16,9	45,3	37,9
11	opoczyński	216,1	186,0	73,3	80,6	23,8	22,9	296,5	44,8	22,8	32,4
12	piotrkowski	224,4 ^k	104,7	54,2 ^k	69,4	22,0	24,3	265,9	57,5	13,2	29,2
13	radomszczański ...	264,2	197,2	59,7	82,3	31,2	32,0	279,6	29,5	31,6	38,9
14	tomaszowski	263,8	158,2	50,9	65,5	29,7	33,8	286,2	27,5	29,7	42,8
	Miasto na prawach powiatu:										
	City with powiat status:										
15	Piotrków Trybunalski	256,6	.	57,9	24,3	25,8	345,7	3,3	33,2	63,5
16	Podregion sieradzki .	251,6	122,3	67,5	70,8	134,6	137,3	305,5	42,6	26,0	31,4
	Subregion										
	Powiaty:										
	Powiaty:										
17	łaski	266,3	122,4	65,6	69,3	13,4	13,0	258,8	44,0	23,6	32,4
18	pajęczański	158,5	102,9	73,2	80,7	13,6	15,1	290,2	51,2	22,5	26,3
19	podębicki	318,4	121,3	71,9	61,1	13,8	12,9	310,0	58,9	16,6	24,5
20	sieradzki	249,5	131,8	60,0	66,4	36,8	39,7	333,8	47,3	18,8	33,9
21	wieluński	251,8	124,0	73,0	75,0	25,0	24,5	317,4	43,2	26,0	30,8
22	wieruszowski	216,7	108,1	74,9	69,7	14,2	13,8	326,7	36,1	37,6	26,3
23	zduńskowolski	297,4	127,8	65,9	75,3	17,8	18,3	272,6	16,8	44,2	39,0
24	Podregion skierniewicki	275,2	198,9	69,6	74,9	111,1	115,0	315,5	42,6	23,4	34,0
	Subregion										
	Powiaty:										
	Powiaty:										
25	kutnowski	304,0	311,0	63,3	84,4	28,6	30,8	312,5	28,8	32,7	38,5
26	łęczycki	256,0	110,4	75,5	72,5	17,3	16,5	324,3	55,3	15,7	29,1
27	łowicki	217,9	174,1	75,1	75,4	25,4	26,0	327,3	50,3	20,3	29,4
28	rawski	280,5	173,3	71,4	68,6	15,5	16,9	345,0	49,7	18,4	31,9
29	skierniewicki	303,7 ⁱ	108,2	69,2 ⁱ	52,0	10,3	12,7	331,8	69,9	14,7	15,4
	Miasto na prawach powiatu:										
	City with powiat status:										
30	Skiermiewice	201,2	.	61,1	14,0	12,1	250,4	5,5	33,4	61,2

a Przez Policję. b Stan w dniu 31 XII. c Według faktycznego miejsca pracy i rodzaju działalności; bez podmiotów gospodarczych o liczbie przy uwzględnieniu wyników: w 2005 r. – Narodowego Spisu Powszechnego Ludności i Mieszkań 2002 oraz Powszechnego Spisu f Przeciętne miesięczne wynagrodzenie brutto w kraju wynosiło 4290,52 zł. g Patrz uwagi ogólne do Rocznika, ust. 2, pkt 1). h Łącznie z miastem na prawach powiatu – Skierniewice.

a By the Police. b As of 31 XII. c By actual workplace and kind of activity; excluding economic entities employing up to 9 persons. d Data Housing Census 2002 as well as the Agricultural Census 2002, in 2016 – of the Agricultural Census 2010. e Excluding economic entities Yearbook, item 2, point 1). h Including prosecutor's office. i Excluding punishable acts committed by juveniles. k Including data on city with powiat

Bezrobotni zarejestrowani ^b Registered unemployed persons ^b					Stopa bezrobocia rejestrowanego ^{bd} w % Registered unemployment rate ^{bd} in %		Przeciętne miesięczne wynagrodzenia brutto ^e Average monthly gross wages and salaries ^e				Lp. No.
ogółem w tys. total in thous.	z liczby ogółem – w % of total number – in %				w zł in zł	Polska = = 100 ^f Poland = = 100 ^f	woje- wódz- two = = 100 voivod- ship = = 100				
	pozostający bez pracy dłużej niż 1 rok out of work for longer than 1 year	w wieku aged									
		24 lata i mniej 24 years and less	50 lat i więcej 50 years and more								
2005	2016				2005	2016	2005	2016			
198,4	91,0	43,1	11,2	31,7	17,9	8,5	2188,15	3925,10	91,5	100,0	1
31,9	14,5	40,4	10,2	32,3	21,8	9,9	1941,29	3540,82	82,5	90,2	2
2,2	1,2	44,8	13,6	29,5	18,0	10,5	1666,97	2901,50	67,6	73,9	3
5,2	2,6	45,4	10,8	31,7	20,0	9,2	1836,05	3256,75	75,9	83,0	4
9,0	4,4	37,0	9,1	34,3	19,1	9,6	1980,37	3539,63	82,5	90,2	5
15,5	6,3	39,8	10,0	31,6	25,3	10,2	1977,92	3737,14	87,1	95,2	6
54,7	26,9	49,7	6,3	38,3	16,4	7,9	2401,67	4230,12	98,6	107,8	7
54,7	26,9	49,7	6,3	38,3	16,4	7,9	2401,67	4230,12	98,6	107,8	8
51,2	20,4	37,0	12,3	28,7	19,2	8,3	2215,11	4112,94	95,9	104,8	9
9,2	4,1	40,6	13,2	25,5	15,9	7,5	3133,78	5778,97	134,7	147,2	10
8,1	2,6	22,5	13,7	28,1	21,9	8,7	2095,33	3263,60	76,1	83,1	11
5,5	2,6	35,9	17,4	26,3	17,0	8,0	1680,07	3196,29	74,5	81,4	12
11,3	4,1	44,6	11,1	31,8	21,9	9,1	1734,71	3220,16	75,1	82,0	13
11,7	4,4	35,5	10,0	29,6	23,0	9,3	1915,01	3295,07	76,8	83,9	14
5,4	2,6	37,2	10,6	30,4	14,8	7,4	1779,12	3229,18	75,3	82,3	15
33,6	16,2	41,8	16,2	27,0	16,7	8,7	1864,09	3376,74	78,7	86,0	16
3,6	2,2	42,6	13,3	30,4	17,4	11,5	1780,05	3041,80	70,9	77,5	17
3,7	1,7	35,6	16,4	22,9	17,2	8,4	2006,22	3530,89	82,3	90,0	18
3,2	1,6	48,6	16,7	25,0	16,3	9,3	1870,70	4094,44	95,4	104,3	19
10,2	4,3	36,5	20,3	25,2	18,5	8,1	1932,30	3453,10	80,5	88,0	20
4,5	2,8	46,4	16,4	25,5	12,5	8,6	1777,06	3383,38	78,9	86,2	21
2,6	1,0	35,0	18,3	30,2	12,9	5,8	1753,18	3094,11	72,1	78,8	22
5,9	2,6	47,2	10,0	31,1	20,2	9,8	1902,37	3271,45	76,2	83,3	23
27,1	13,0	44,0	14,7	27,9	16,8	8,6	2028,89	3519,19	82,0	89,7	24
10,8	5,0	43,0	15,2	25,3	23,5	11,9	2103,56	3685,59	85,9	93,9	25
4,9	2,3	52,2	15,0	28,8	19,5	10,6	2052,22	3725,91	86,8	94,9	26
4,6	2,5	45,4	14,4	30,2	13,3	7,4	1998,33	3337,54	77,8	85,0	27
2,8	1,2	35,5	17,1	28,7	13,2	5,5	1836,87	3366,71	78,5	85,8	28
1,6	0,8	40,8	17,1	27,7	11,3	5,0	2007,40	3467,73	80,8	88,3	29
2,3	1,4	40,8	9,6	31,1	11,6	7,7	2039,59	3437,05	80,1	87,6	30

pracujących do 9 osób. *d* Dane opracowano z uwzględnieniem pracujących w gospodarstwach indywidualnych w rolnictwie wyszacowanych Rolnego 2002, w 2016 r. – Powszechnego Spisu Rolnego 2010. *e* Bez podmiotów gospodarczych o liczbie pracujących do 9 osób. z prokuraturą. *i* Bez czynów karalnych popełnionych przez nieletnich. *k* Łącznie z miastem na prawach powiatu – Piotrków Trybunalski. *l* Łącznie

are compiled considering employed persons on private farms in agriculture estimated using the results: in 2005 – of the Population and employing up to 9 persons. *f* Average monthly gross wages and salaries in Poland amounted to 4290,52 zł. *g* See general notes to the status – Piotrków Trybunalski. *l* Including data on city with powiat status – Skierniewice.

II. WYBRANE DANE O PODREGIONACH (NTS 3) I POWIATACH (NTS 4) (cd.)

SELECTED DATA BY SUBREGIONS (NTS 3) AND POWIATS (NTS 4) (cont.)

Lp. No.	WYSZCZEGÓLNIENIE SPECIFICATION	Sieć rozdzielcza ^a na 100 km ² w km Distribution network ^a per 100 km ² in km						Zasoby mieszkaniowe ^{ab} Dwelling stocks ^{ab}		
		wodociągowa water supply system		kanalizacyjna ^d sewage system ^d		gazowa gas supply system		mieszkania na 1000 ludności dwellings per 1000 population	przeciętna powierz- chnia użytkowa 1 miesz- kania w m ² average useful floor area of dwelling in m ²	
		2005	2016	2005	2016	2005	2016			2005
1	WOJEWÓDZTWO	112,7	126,0	20,1	37,0	15,4	20,6	367,6	406,3	68,9
2	Podregion łódzki	138,3	160,0	22,9	40,0	40,3	52,6	379,5	395,1	75,0
	Subregion									
	Powiaty:									
	Powiaty:									
3	brzeziński	114,8	123,0	4,8	13,0	-	0,1	346,5	369,2	81,0
4	łódzki wschodni	139,7	161,0	15,5	35,0	62,6	76,3	347,3	342,2	95,7
5	pabianicki	136,9	155,0	39,7	57,0	60,8	71,3	401,6	426,7	68,0
6	zgierski	148,1	177,0	25,0	46,0	32,5	49,9	382,2	399,8	71,7
7	Podregion m. Łódź	414,0	457,0	302,2	385,0	351,1	393,2	432,4	508,2	54,1
	Subregion									
	Miasto na prawach powiatu:									
	City with powiat status:									
8	Łódź	414,0	457,0	302,2	385,0	351,1	393,2	432,4	508,2	54,1
9	Podregion piotrkowski	97,8	109,0	17,5	38,0	9,3	12,7	337,6	369,4	75,5
	Subregion									
	Powiaty:									
	Powiaty:									
10	bełchatowski	109,6	130,0	20,7	40,0	13,0	16,1	329,3	359,3	79,2
11	opoczyński	84,6	91,0	16,7	51,0	10,4	13,6	312,3	339,3	79,0
12	piotrkowski	101,1	109,0	8,2	24,0	2,4	3,5	311,3	331,1	88,7
13	radomszczański	86,0	99,0	15,7	27,0	6,5	8,6	343,3	377,8	76,2
14	tomaszowski	103,6	113,0	17,5	45,0	8,9	13,9	356,1	387,3	70,2
	Miasto na prawach powiatu:									
	City with powiat status:									
15	Piotrków Trybunalski	224,8	251,0	222,6	270,0	150,6	212,0	367,3	421,6	61,5
16	Podregion sieradzki....	102,6	114,0	12,9	27,0	2,2	5,8	318,3	343,9	81,7
	Subregion									
	Powiaty:									
	Powiaty:									
17	łaski	103,5	123,0	13,2	24,0	1,9	4,6	353,0	383,7	77,6
18	pajęczański	93,8	102,0	10,5	22,0	-	6,4	300,4	325,9	85,9
19	poddębicki	106,2	116,0	7,3	10,0	4,6	5,0	345,5	373,7	81,4
20	sieradzki	103,0	114,0	7,3	24,0	2,8	3,5	305,5	331,6	80,8
21	wieluński	102,6	111,0	13,1	30,0	-	10,7	305,8	328,9	86,9
22	wieruszowski	92,7	103,0	20,3	47,0	2,8	3,1	297,2	319,0	95,0
23	zduńskowolski	125,4	141,0	41,1	54,0	4,6	9,0	339,7	364,1	71,4
24	Podregion									
	skierniewicki	113,1	124,0	12,1	20,0	5,1	8,7	331,4	360,2	75,9
	Subregion									
	Powiaty:									
	Powiaty:									
25	kutnowski	138,7	147,0	16,6	29,0	6,1	9,1	351,3	384,4	65,8
26	łęczycki	128,6	137,0	8,9	14,0	2,3	7,4	312,1	340,7	79,7
27	łowicki	107,2	112,0	8,4	17,0	-	3,4	320,8	348,6	85,7
28	rawski	89,1	108,0	11,0	14,0	4,6	7,0	315,0	336,1	78,2
29	skierniewicki	79,9	96,0	2,9	8,0	-	0,0	298,9	322,4	91,0
	Miasto na prawach powiatu:									
	City with powiat status:									
30	Skierniewice	468,0	472,0	314,4	405,0	324,4	400,1	369,8	404,7	67,1

a Stan w dniu 31 XII. b Na podstawie bilansów zasobów mieszkaniowych. c Bez szkół specjalnych. d Łącznie z kolektorami. e Bez dzieci
a As of 31 XII. b Based on balances of dwelling stocks. c Excluding special schools. d Including collectors. e Excluding children aged 6

Mieszkania oddane do użytkowania <i>Dwellings completed</i>			Mieszkania, których budowę rozpoczęto <i>Dwellings in which construction has begun</i>	Uczniowie w szkołach dla dzieci i młodzieży ^c na 10 tys. ludności <i>Pupils and students of schools for children and youth^c per 10 thous. Population</i>					Uczniowie szkół policealnych ^c na 10 tys. ludności <i>Students of post-secondary schools^c per 10 thous. population</i>	Lp. No.	
ogółem <i>total</i>	wzrost lub spadek w stosunku do 2005 r. w % <i>increase or decrease in relation to 2005 in %</i>	na 1000 ludności <i>per 1000 population</i>		podstawowych ^e <i>primary^e</i>	gimnazjach <i>lower secondary</i>	zasadniczych zawodowych <i>basic vocational</i>	liceach ogólnokształcących <i>general secondary</i>	technikach <i>technical secondary</i>			
2016		2005	2016	2016	2016						
7065	154,8	1,8	2,8	7633	559	258	30	127	123	80	1
1511	135,8	3,0	3,9	1491	562	248	16	71	78	27	2
122	171,8	2,3	3,9	109	548	251	-	45	80	30	3
254	113,9	3,5	3,6	298	596	277	14	49	32	-	4
422	126,0	2,8	3,5	430	536	228	22	78	101	27	5
713	147,3	3,0	4,3	654	568	249	15	82	82	38	6
2066	302,9	0,9	3,0	2340	496	218	14	160	99	91	7
2066	302,9	0,9	3,0	2340	496	218	14	160	99	91	8
1675	106,3	2,6	2,8	1660	604	284	38	132	154	157	9
310	71,3	3,9	2,8	474	600	264	45	162	118	162	10
180	90,5	2,5	2,3	206	648	316	44	149	126	24	11
316	123,4	2,8	3,5	329	639	299	6	9	80	73	12
347	160,6	1,8	3,0	307	567	284	53	112	170	108	13
386	161,5	2,0	3,3	195	603	276	24	107	155	888	14
136	58,9	2,9	1,8	149	582	279	59	289	302	577	15
1063	158,2	1,5	2,4	1310	582	279	52	112	129	38	16
142	169,0	1,6	2,8	181	547	261	26	104	84	-	17
128	228,6	1,0	2,5	158	562	274	41	75	32	-	18
106	95,5	2,6	2,6	217	551	264	40	90	77	21	19
235	321,9	0,6	2,0	278	584	272	45	123	92	67	20
183	161,9	1,4	2,4	149	597	287	97	146	227	26	21
120	148,1	1,9	2,9	138	622	321	80	39	126	6	22
149	96,8	2,3	2,2	189	598	280	31	148	225	90	23
750	143,7	1,4	2,1	832	578	274	35	134	157	44	24
219	149,0	1,4	2,2	223	533	242	33	122	137	50	25
50	217,4	0,4	1,0	69	530	277	41	84	165	3	26
184	173,6	1,3	2,3	115	577	286	31	134	194	27	27
133	214,5	1,3	2,7	73	612	294	51	151	185	19	28
105	138,2	2,0	2,8	119	632	260	-	27	26	-	29
59	54,6	2,2	1,2	233	641	311	50	277	205	161	30

w wieku 6 lat objętych edukacją w placówkach wychowania przedszkolnego.
attending pre-primary education establishments.

II. WYBRANE DANE O PODREGIONACH (NTS 3) I POWIATACH (NTS 4) (cd.)
SELECTED DATA BY SUBREGIONS (NUTS 3) AND POWIATS (NUTS 4) (cont.)

Lp. No.	WYSZCZEGÓLNIENIE SPECIFICATION	Dzieci w przed- szkolach na 100 miejsc <i>Children attending nursery schools</i>		Łóżka w szpitalach ogólnych ^a na 10 tys. ludności <i>Beds in general hospitals ^a per 10 thous. population</i>		Liczba ludności ^a na <i>Population ^a per</i>				Biblioteki <i>Public</i>	
						1 podmiot ambulatoryjnej opieki zdrowotnej ^c <i>provider of out-patient health care ^c</i>		1 aptekę ogólnodostępną <i>generally available pharmacy</i>		księgozbiór ^a w wol. <i>collection ^a in vol.</i>	
		2005	2016 ^g	2005	2016	2005	2016	2005	2016	2005	2016
1	WOJEWÓDZTWO	92	93	53,2	51,4	1782	1375	3043	2658	3474,4	3377,1
2	Podregion łódzki	91	96	57,5	36,4	2071	1491	2884	2627	3025,1	2732,9
	<i>Powiaty:</i>										
	<i>Powiaty:</i>										
3	brzeziński	93	98	54,6	61,1	2040	1236	3060	2810	4012,9	4246,0
4	łódzki wschodni	92	97	81,4	3,4	2683	2360	4024	2950	2701,7	2596,2
5	pabianicki	90	95	49,3	33,6	2383	1473	2591	2294	2714,2	2410,0
6	zgierski	92	95	54,6	48,0	1747	1343	2771	2753	3197,2	2741,5
7	Podregion m. Łódź	87	94	76,5	85,0	1432	980	2576	2261	2804,9	2762,8
	<i>Subregion</i>										
	<i>Miasto na prawach powiatu:</i>										
	<i>City with powiat status:</i>										
8	Łódź	87	94	76,5	85,0	1432	980	2576	2261	2804,9	2762,8
9	Podregion piotrkowski	100	89	38,9	42,2	2270	1812	3217	2886	3481,3	3502,0
	<i>Subregion</i>										
	<i>Powiaty:</i>										
	<i>Powiaty:</i>										
10	bełchatowski	93	88	74,5	68,1	2501	1883	2814	2756	2967,1	3010,7
11	opoczyński	115	93	30,2	27,5	3154	2413	3943	2969	3108,6	2850,2
12	piotrkowski	100	87	0,0	5,7	3007	2946	6013	4567	4245,5	4241,1
13	radomszczański	91	93	27,4	40,3	2431	1844	3610	3009	3554,2	4250,1
14	tomaszowski	97	93	34,2	41,3	2054	1620	2634	2687	3383,4	3098,2
	<i>Miasto na prawach powiatu:</i>										
	<i>City with powiat status:</i>										
15	Piotrków Trybunalski	112	84	65,6	66,9	1398	1115	2414	2134	3751,3	3508,8
16	Podregion sieradzki	97	96	42,9	39,6	1770	1605	3485	3017	4619,0	4399,8
	<i>Subregion</i>										
	<i>Powiaty:</i>										
	<i>Powiaty:</i>										
17	łaski	93	96	67,7	33,2	1457	1226	2999	3352	4901,3	3535,8
18	pajęczański	86	92	12,7	5,4	2545	1926	3818	3250	4545,5	4475,4
19	poddębicki	95	91	29,5	69,2	1694	1338	3851	3191	5994,5	4746,3
20	sieradzki	105	102	65,4	66,2	1757	1860	3675	2903	4732,6	5099,9
21	wieluński	103	95	44,9	39,7	1703	1404	3560	2414	4668,3	5162,7
22	wieruszowski	91	92	19,3	9,5	1695	1625	4239	3017	4499,6	4363,0
23	zduńskowolski	96	98	28,5	23,9	1832	1868	2824	3736	3419,6	2681,4
24	Podregion skierniewicki	92	93	36,7	32,6	1829	1564	3731	2868	3887,0	3771,0
	<i>Subregion</i>										
	<i>Powiaty:</i>										
	<i>Powiaty:</i>										
25	kutnowski	86	95	38,0	35,9	1538	1369	3076	2241	4165,3	3592,0
26	łęczycki	93	95	45,3	47,9	1624	1302	4466	3173	4204,2	4099,0
27	łowicki	88	98	25,0	27,1	1794	1469	3438	2834	2892,7	3356,9
28	rawski	99	89	37,4	13,9	2749	2045	4948	4090	3096,4	3706,4
29	skierniewicki	93	83	-	-	2229	2387	12629	7640	5135,8	4489,2
	<i>Miasto na prawach powiatu:</i>										
	<i>City with powiat status:</i>										
30	Skierniewice	96	90	72,5	63,5	2034	1726	2712	2197	4455,7	3969,1

^a Stan w dniu 31 XII. ^b W ciągu roku. ^c Przychodnie łącznie z praktykami lekarskimi. ^d Łącznie z punktami bibliotecznymi. ^h Bez łóżek na oddziałach szpitalnych przy stacjach pogotowia ratunkowego; łącznie z łóżkami i inkubatorami dla noworodków. ^{i, k} Dotyczy: ⁱ -

^a As of 31 XII. ^b During the year. ^c Out-patient departments including medical practices. ^d Including library service points. ^e Excluding located in emergency stations; including beds and for newborns. ^{i, k} Concern: ⁱ - collective tourist accommodation establishments, ^k - establish

publiczne (z filiami) libraries (with branches)		Widzowie w kinach stałych ^b Audience in fixed cinemas ^b				Baza noclegowa turystyki Tourist accommodation establishments								Lp. No.
wypożyczenia księgozbioru ^{bde} w wol. loans ^{bde} in vol.	czytelnicy ^{bd} borrowers ^{bd}					miejsca noclegowe ^f number of beds ^f		stopień wykorzy- stania miejsc noclego- wych w % occupancy rate number of beds in %	udzielone noclegi ^b nights spent (overnight stay) ^b		korzystający z noclegów ^b tourists accommo- dated ^b			
1000 ludności 1000 population						ogółem total			w tys. in thous.					
2005	2016	2005	2016	2005	2016	2005 ^l	2016 ^k		2005 ^l	2016 ^k	2005 ^l	2016 ^k		
3352,6	3069,6	182	151	464	1158	15358	23186	31,0	1367,3	2327,1	618,5	1264,3	1	
2512,2	2415,7	156	125	38	121	2326	3244	24,2	164,8	261,7	67,2	163,6	2	
2337,4	2223,5	169	132	-	-	145	294	14,3	10,1	15,6	3,0	7,8	3	
2232,5	1947,1	136	102	80	369	593	681	20,3	46,7	47,7	17,5	35,1	4	
2440,6	2837,6	156	131	26	173	222	797	29,9	24,0	85,5	12,8	56,2	5	
2710,8	2346,8	162	128	38	-	1366	1472	25,1	84,0	113,0	34,0	64,5	6	
3705,8	3573,8	181	160	1251	2754	3526	6763	36,8	500,8	909,1	258,4	539,0	7	
3705,8	3573,8	181	160	1251	2754	3526	6763	36,8	500,8	909,1	258,4	539,0	8	
3277,4	2954,7	180	155	174	517	6015	6616	29,4	485,1	594,5	200,7	280,2	9	
3569,0	2820,8	205	150	288	1618	1080	1387	30,5	87,5	121,3	52,0	50,9	10	
1951,1	1993,4	118	106	48	263	89	174	15,5	8,7	10,6	5,3	6,2	11	
3067,0	2712,0	128	117	5	-	1448	1808	28,1	90,9	134,6	37,7	77,2	12	
3364,2	2776,4	213	220	153	439	294	547	20,2	31,5	40,2	13,8	20,2	13	
2910,2	2560,6	151	117	83	430	2436	2110	34,7	243,5	248,7	82,0	99,9	14	
4841,2	5339,9	261	219	497	3463	668	590	23,8	23,0	39,0	9,8	25,8	15	
3955,1	3185,0	218	161	67	183	2294	4130	29,1	139,8	263,3	55,6	148,1	16	
3054,3	2583,2	213	114	-	-	221	271	31,2	17,6	32,6	5,5	19,4	17	
3039,5	2383,5	187	172	80	-	10	225	19,9	1,1	9,5	0,2	2,8	18	
3235,1	2554,8	186	139	-	-	281	812	42,8	11,0	108,6	3,6	44,5	19	
6062,4	4086,4	279	184	-	-	197	731	30,5	18,8	58,7	9,7	30,0	20	
3907,2	4147,9	258	212	143	-	1032	1154	27,6	65,0	78,6	24,4	34,2	21	
2733,1	2110,7	164	145	53	399	210	259	22,4	19,0	15,7	8,3	6,6	22	
2853,1	2616,1	141	114	185	971	343	678	12,0	7,4	18,4	3,9	10,6	23	
2855,9	2839,8	168	141	223	680	1197	2433	29,0	76,8	239,8	36,7	133,4	24	
3553,4	3054,7	206	145	165	455	142	397	35,6	17,2	55,3	7,8	28,6	25	
2481,3	2673,1	143	134	93	1182	52	51	34,8	6,6	9,3	4,0	7,3	26	
2143,9	2263,4	115	117	55	369	443	374	22,9	21,4	24,9	11,7	11,5	27	
2153,1	2841,0	155	147	12	433	176	1450	27,8	9,5	138,7	4,5	81,7	28	
2100,8	2215,7	144	128	-	-	244	113	17,4	9,9	#	2,8	#	29	
4273,6	4015,3	238	182	1160	2347	140	48	-	12,2	#	5,9	#	30	

e Bez wypożyczeń międzybibliotecznych. f Stan w dniu 31 VII. g Łącznie z zespołami wychowania przedszkolnego i punktami przedszkolnymi. turystycznych obiektów zbiorowego zakwaterowania, k – obiektów posiadających 10 i więcej miejsc noclegowych.

interlibrary lending. f As of 31 VII. g Including pre-primary education groups and pre-primary points. h Excluding beds in hospital wards possessing 10 and more bed places.

II. WYBRANE DANE O PODREGIONACH (NTS 3) I POWIATACH (NTS 4) (dok.)
SELECTED DATA BY SUBREGIONS (NUTS 3) AND POWIATS (NUTS 4) (cont.)

Lp. No.	WYSZCZEGÓLNIENIE SPECIFICATION	Powierzchnia gruntów leśnych ^a w tys. ha Forest land ^a in thous. ha				Produkcja sprzedana przemysłu ^b (ceny bieżące) Sold production of industry ^b (current prices)				Dochody budżetów powiatów Revenue of powiats budgets	
		ogółem total	lasy pub- liczne public forests	lasy pry- watne private forests	w mln zł in mln zł		2005	2016	2005	2016	
					2005	2016					
1	WOJEWÓDZTWO VOIVODSHIP	384,8	396,6	262,7	133,9	32611,0	70209,7	12630	28215	344	915
2	Podregion łódzki Subregion	46,7	47,3	37,6	9,6	4303,2	9940,8	11490	25738	470	773
	Powiaty: Powiats:										
3	brzeziński	5,0	5,1	3,9	1,2	228,5	373,8	7454	12084	504	918
4	łódzki wschodni	12,4	12,4	10,6	1,9	354,3	1212,5	5525	17170	448	778
5	pabianicki	13,1	13,3	10,7	2,6	1816,4	3852,9	15218	32246	474	750
6	zgierski	16,2	16,5	12,5	4,0	1904,0	4501,6	11871	27252	469	761
7	Podregion m. Łódź Subregion	2,9	2,8	1,7	1,0	8720,6	15786,1	11314	22594	x	x
	Miasto na prawach powiatu: City with powiat status:										
8	Łódź	2,9	2,8	1,7	1,0	8720,6	15786,1	11314	22594	x	x
9	Podregion piotrkowski Subregion	173,2	175,6	120,9	54,7	10816,9	22974,4	17971	38978	503	929
	Powiaty: Powiats:										
10	bełchatowski	29,2	28,2	14,6	13,6	# 14467,9	#	128201	543	750	
11	opoczyński	31,7	32,7	20,0	12,7	# 1339,5	#	17326	437	761	
12	piotrkowski	34,5	35,5	24,1	11,3	503,1	838,5	5584	9187	379	750
13	radomszczański	44,1	45,1	33,1	11,9	1021,4	1861,2	8551	16230	583	761
14	tomaszowski	32,2	32,8	27,6	5,1	1108,3	2577,1	9142	21766	524	750
	Miasto na prawach powiatu: City with powiat status:										
15	Piotrków Trybunalski	1,4	1,4	1,4	0,0	1178,4	1890,2	14741	25234	x	x
16	Podregion sieradzki Subregion	119,9	126,3	73,9	52,4	5049,1	10536,1	11045	23449	563	980
	Powiaty: Powiats:										
17	łaski	13,3	13,3	7,3	6,0	377,4	#	7407	#	585	859
18	pajęczański	19,9	21,4	10,0	11,4	514,0	1185,4	9583	22837	388	755
19	poddębicki	13,8	14,6	8,7	5,9	#	#	#	#	518	986
20	sieradzki	27,6	30,3	18,2	12,1	#	1627,5	#	13677	635	997
21	wieluński	22,5	23,1	13,3	9,8	982,2	1772,6	12540	22965	556	1020
22	wieruszowski	14,9	15,3	10,7	4,6	1112,0	2109,7	26217	50031	587	994
23	zduńskowolski	7,9	8,3	5,7	2,5	975,7	1535,0	14374	22817	576	1158
24	Podregion skierniewicki Subregion	42,2	44,7	28,5	16,2	3721,2	10972,3	9849	30081	586	974
	Powiaty: Powiats:										
25	kutnowski	4,3	4,6	3,9	0,7	1259,4	5965,3	11979	60362	672	1138
26	łęczycki	4,2	4,4	3,0	1,4	#	#	#	#	609	1039
27	łowicki	9,5	10,3	5,3	5,0	#	1292,2	#	16270	532	870
28	rawski	8,0	8,4	4,2	4,2	409,9	947,8	8266	19279	712	1051
29	skierniewicki	16,1	16,9	12,0	4,9	95,5	#	2516	#	269	577
	Miasto na prawach powiatu: City with powiat status:										
30	Skierniewice	0,1	0,2	0,0	0,1	750,4	754,7	15393	15624	x	x

a Stan w dniu 31 XII. b Dane dotyczą podmiotów gospodarczych, w których liczba pracujących przekracza 9 osób. c W rejestrze Regon;
a As of 31 XII. b Data concern economic entities employing more than 9 persons. c In the REGON register; excluding persons tending private

Wydatki budżetów powiatów <i>Expenditure of powiats budgets</i>		Dochody budżetów miast na prawach powiatu <i>Budget revenue of cities with powiat status</i>		Wydatki budżetów miast na prawach powiatu <i>Budget expenditure of cities with powiat status</i>		Nakłady inwestycyjne w przedsiębiorstwach ^b według lokalizacji inwestycji (ceny bieżące) <i>Investment outlays in enterprises^b according to investment location (current prices)</i>		Wartość brutto środków trwałych w przedsiębiorstwach ^{ab} (bieżące ceny ewidencyjne) <i>Gross value of fixed assets in enterprises^{ab} (current book-keeping prices)</i>		Podmioty gospodarki narodowej ^{ac} na 10 tys. ludności <i>Entities of the national economy^{ac} per 10 thous. population</i>		Lp. No.
na 1 mieszkańca w zł <i>per capita in zł</i>												
2005	2016	2005	2016	2005	2016	2005	2016	2005	2016	2016		
533	897	2386	5568	2464	5441	2034	3706	23025	46907	979	1	
468	739	x	x	x	x	1197	2213	14219	31442	1032	2	
563	870	x	x	x	x	508	443	5941	8859	899	3	
442	734	x	x	x	x	1118	1554	11341	34568	1147	4	
461	737	x	x	x	x	1232	2041	17192	29377	1073	5	
465	717	x	x	x	x	1334	2951	14743	35819	979	6	
x	x	2397	5594	2464	5497	2899	3869	30237	54987	1331	7	
x	x	2397	5594	2464	5497	2899	3869	30237	54987	1331	8	
501	915	2398	5654	2615	5283	2677	4909	34425	74060	766	9	
520	1072	x	x	x	x	8981	15276	125405	258733	796	10	
439	940	x	x	x	x	1894	1369	15389	27918	589	11	
388	727	x	x	x	x	317	585	4858	11883	623	12	
580	894	x	x	x	x	808	2894	13618	33644	794	13	
532	914	x	x	x	x	1613	3313	15339	36513	786	14	
x	x	2398	5654	2615	5283	1662	3822	17852	39686	1005	15	
574	986	x	x	x	x	902	3330	11711	24217	830	16	
591	823	x	x	x	x	666	1049	7390	12039	867	17	
388	743	x	x	x	x	374	2150	12352	29760	754	18	
539	1000	x	x	x	x	2078	14714	7900	51148	777	19	
621	1031	x	x	x	x	715	3285	11546	20600	769	20	
568	1030	x	x	x	x	943	702	10951	17067	866	21	
616	949	x	x	x	x	1116	3321	17617	29157	861	22	
626	1177	x	x	x	x	913	2012	14319	23931	942	23	
598	938	2182	5055	2219	4884	1442	3493	12606	31969	777	24	
666	1063	x	x	x	x	2767	8072	18519	56384	780	25	
644	984	x	x	x	x	684	926	5288	12676	636	26	
519	872	x	x	x	x	906	1290	12191	24926	752	27	
740	1045	x	x	x	x	1130	3122	8629	33346	812	28	
330	551	x	x	x	x	463	1823	3458	8719	646	29	
x	x	2182	5055	2219	4884	1410	2145	19809	30973	1023	30	

bez osób prowadzących gospodarstwa indywidualne w rolnictwie. *farms in agriculture.*

DZIAŁ I

STAN I OCHRONA ŚRODOWISKA

Uwagi ogólne

1. Informacje o **poborze wody** dotyczą:

- 1) w pozycji „na cele produkcyjne (poza rolnictwem, leśnictwem, łowiectwem i rybactwem)” — jednostek organizacyjnych (włączając fermy przemysłowego chowu zwierząt oraz zakłady zajmujące się produkcją roślinną) wnoszących opłaty za pobór z ujęć własnych rocznie 5 dam³ i więcej wody podziemnej albo 20 dam³ i więcej wody powierzchniowej lub odprowadzających rocznie 20 dam³ i więcej ścieków;
- 2) w pozycji „nawodnienia w rolnictwie i leśnictwie oraz napełnianie i uzupełnianie stawów rybnych” — jednostek organizacyjnych rolnictwa, leśnictwa i rybactwa zużywających wodę na potrzeby nawadniania gruntów rolnych i leśnych o powierzchni od 20 ha oraz na potrzeby eksploatacji stawów rybnych o powierzchni od 10 ha;
- 3) w pozycji „eksploatacja sieci wodociągowej” — wszystkich jednostek nadzorujących pracę sieci wodociągowej (w tym również spółdzielni mieszkaniowych, spółek wodnych, zakładów usług wodnych, zakładów pracy itp.).

2. Dane o **ściekach** dotyczą ścieków odprowadzonych do wód lub do ziemi przez jednostki określone w ust. 1, pkt 1) i 3). Do tych samych jednostek odnoszą się dane o **wyposażeniu w oczyszczalnie ścieków**.

Jako **ścieki wymagające oczyszczenia** przyjęto wody odprowadzane siecią kanałów lub rowów otwartych bezpośrednio do wód lub do ziemi, lub do sieci kanalizacyjnej z jednostek produkcyjnych (łącznie z zanieczyszczonymi wodami z odwadniania zakładów górniczych i chłodniczymi), z innych jednostek oraz z gospodarstw domowych.

Większa ilość ścieków miejskich i wiejskich oczyszczanych od odprowadzonych siecią kanalizacyjną może występować w następujących przypadkach:

- oczyszczalnia otrzymuje ścieki oddzielnym kolektorem z zakładu lub do kolektora zakładowego odprowadzone są ścieki socjalno-bytowe z miast/wsi,
- kolektor zakładowy pełni rolę sieci kanalizacyjnej, lecz nie został przejęty przez jednostki prowadzące działalność wodociągowo-kanalizacyjną,

CHAPTER I

ENVIRONMENTAL PROTECTION

General notes

1. Information regarding **water withdrawal** concern:

- 1) in the item “for production purposes (excluding agriculture, forestry and fishing)” — organisational entities (including industrial livestock farming and crop production plants) making payments for the annual withdrawal of 5 dam³ or more of underground water, or 20 dam³ or more of surface water from their own intakes, or discharging 20 dam³ or more of waste water annually;
- 2) in the item “irrigation in agriculture and forestry as well as filling up and replenishing fish ponds” — agricultural, forest and fishing organisational entities, consuming water for irrigating agricultural or forest land of 20 ha or more in area, and for the purpose of exploiting fish ponds of 10 ha or more in area;
- 3) in the item “exploitation of water supply network” — all entities supervising the work of the water supply network (including housing co-operatives, water companies, water service plants, workplaces, etc.).

2. Data regarding **waste water** concern waste water discharged into waters or into the ground by entities described in item 1, points 1) and 3). Data regarding **equipment with waste water treatment plants** concern the same entities.

Wastewater requiring treatment is understood as water discharged by means of channel or open ditch systems directly into waters or into the ground or to sewage network from production entities (including contaminated drainage water from mines and cooling water), other entities as well as households.

A **larger volume of municipal and rural treated wastewater than discharged** via sewerage system may occur in the following cases:

- wastewater treatment plant receives sewerage from a separate interceptor from a plant or residential wastewater from cities and villages are discharged to an industrial interceptor,
- industrial interceptor fulfils a role of a sewerage network; however, it has not been taken over by water supply and sewage discharge entities,

- ścieki są dowożone do oczyszczalni,
- stosowania metody określania ścieków komunalnych odprowadzanych siecią kanalizacyjną opartej głównie na odczytach wodomierzy, przyjmując ilość ścieków równą ilości dostarczonej wody i informacjach o ryczałtowych ilościach odprowadzonych ścieków.

Dane o **ściekach oczyszczanych** dotyczą ścieków oczyszczanych mechanicznie, chemicznie, biologicznie oraz z podwyższonym usuwaniem biogenów i odprowadzonych do wód lub do ziemi.

Przez **ścieki oczyszczane mechanicznie** rozumie się ścieki poddane procesowi usuwania jedynie zanieczyszczeń nierozpuszczalnych, tj. ciał stałych i tłuszczów ulegających osadzeniu lub flotacji.

Chemiczne oczyszczanie ścieków polega na wytrącaniu niektórych związków rozpuszczalnych względnie ich neutralizacji metodami chemicznymi, takimi jak koagulacja, sorpcja na węglu aktywnym itp.

Biologiczne oczyszczanie ścieków następuje w procesie mineralizacji przez drobnoustroje w środowisku wodnym w sposób naturalny (np. poprzez rolnicze wykorzystanie ścieków, zraszanie pól, stawy rybne) lub w urządzeniach sztucznych (złoża biologiczne, osad czynny) i polega na usuwaniu ze ścieków zanieczyszczeń organicznych oraz związków biogenych i refrakcyjnych.

Podwyższone usuwanie biogenów w ściekach następuje w oczyszczalniach ścieków o wysoko efektywnych technologiach oczyszczania (głównie biologicznych, a także chemicznych) umożliwiających zwiększoną redukcję azotu i fosforu.

Kilkustopniowe oczyszczanie odprowadzanych ścieków, np. biologiczne z podwyższonym usuwaniem biogenów lub mechaniczno-chemiczno-biologiczne, zakwalifikowano do najwyższego stopnia oczyszczania (z podwyższonym usuwaniem biogenów, biologicznego lub chemicznego).

Dane o **ludności miast i wsi korzystającej z oczyszczalni ścieków** podano w oparciu o szacunek liczby ludności obsługiwanej przez oczyszczalnię ścieków pracującą na sieci kanalizacyjnej.

3 Informacje o emisji i redukcji zanieczyszczeń powietrza z zakładów szczególnie uciążliwych dla czystości powietrza dotyczą jednostek organizacyjnych ustalonych przez Ministra Ochrony Środowiska i Zasobów Naturalnych na podstawie określonej wysokości opłat wniesionych w 1986 r. za roczną emisję substancji zanieczyszczających

- *the waste water is delivered to wastewater treatment plants,*
- *the use of the method of estimating the municipal wastewater discharged via sewerage network based mainly on water meter readouts, adopting the volume of wastewater equal to the volume of supplied water and information on lump sum quantities of discharged wastewater.*

*Data regarding **treated wastewater** concern waste water treated mechanically, chemically, biologically, and with increased biogen removal, discharged into waters and into the ground.*

***Mechanical treatment of wastewater** is understood as the process of removing only non-soluble pollutants, i.e., solid bodies and fats subject to settlement or floatation.*

***Chemical treatment of wastewater** consists in precipitating certain soluble compounds, or their neutralization through chemical methods, such as coagulation, sorption on active carbon, etc.*

***Biological treatment of wastewater** occurs through mineralisation processes caused by microorganisms in the natural water environment (e.g. through agricultural use of waste water, field irrigation, fish ponds) or in artificial facilities (biofilters, activated sludge) and consists in the removal of organic pollutants or biogenous and refractive compounds from sewage.*

***Increased biogen removal from sewage** occurs in treatment plants with highly efficient treatment technologies (mostly biological, and also chemical) allowing for an increased reduction in nitrogen and phosphorus content.*

***A few steps treatment** of discharged wastewater, e.g. biological with increased biogene removal or mechanical, chemical and biological, was classified as the highest degree of the treatment process (with increased biogene removal, biological or chemical).*

*Data on **urban and rural population connected to wastewater treatment plants** are presented on a basis of a number of people served by wastewater treatment plants working on sewage network.*

3. Information regarding emission and reduction of air pollutants from plants of significant nuisance to air quality concerns organisational entities established by the Minister of Environmental Protection and Natural Resources on the basis of the defined amount of fees borne in 1986 for the annu-

powietrze według stawek określonych w rozporządzeniu Rady Ministrów z dnia 12 X 2015 r. w sprawie opłat za gospodarcze korzystanie ze środowiska i wprowadzanie w nim zmian (Dz. U. 2015, poz. 1875).

Ustalona zbiorowość badanych jednostek utrzymywana jest corocznie, co zapewnia m.in. porównywalność wyników badań i może być powiększana jedynie w szczególnych przypadkach, np. o jednostki nowo uruchomione lub rozbudowane o wysokiej skali progowej emisji zanieczyszczeń.

Dane o **emisji pyłów** dotyczą pyłów: ze spalania paliw, cementowo-wapienniczych i materiałów ogniotrwałych, krzemowych, nawozów sztucznych, węglowo-grafitowych, sadzy oraz innych rodzajów zanieczyszczeń pyłowych.

Dane o **emisji gazów** dotyczą: dwutlenku siarki, tlenu węgla, tlenków azotu, węglowodorów oraz innych rodzajów zanieczyszczeń gazowych (bez dwutlenku węgla).

Dane o emisji pyłów i gazów obejmują emisję zorganizowaną (z urządzeń technologicznych i ogrzewczych) oraz niezorganizowaną (z hałd, składowisk, w toku przeładunku substancji sypkich lub lotnych, z hal produkcyjnych itp.).

Wielkość emisji z poszczególnych źródeł i poszczególnych rodzajów zanieczyszczeń ustalona została albo na drodze pomiarów, albo na podstawie obliczeń z bilansu surowcowo-paliwowego w oparciu o wskaźniki emisji zanieczyszczeń dla charakterystycznych procesów technologicznych.

4. Ochrona przyrody polega na zachowaniu, zrównoważonym użytkowaniu oraz odnawianiu zasobów, tworów i składników przyrody (m.in. dziko występujących oraz objętych ochroną gatunkową roślin, zwierząt i grzybów, zwierząt prowadzących wędrowny tryb życia, siedlisk przyrodniczych).

Formami ochrony przyrody są: parki narodowe, rezerwy przyrody, parki krajobrazowe, obszary chronionego krajobrazu, obszary Natura 2000, stanowiska dokumentacyjne, użytki ekologiczne, zespoły przyrodniczo-krajobrazowe, pomniki przyrody, ochrona gatunkowa roślin, zwierząt i grzybów.

Podstawą prawną regulującą ustanowienie form ochrony przyrody jest ustawa z dnia 16 IV 2004 r. o ochronie przyrody (jednolity tekst, Dz. U. 2016 poz. 2134, z późniejszymi zmianami); formy te tworzone są w drodze rozporządzenia Rady Ministrów, lub Ministra Środowiska, zarządzenia regionalnego dyrektora ochrony środowiska, uchwały sejmiku województwa lub rady gminy.

Parki narodowe obejmują obszary wyróżniające się

al emission of substances polluting the air, according to rates defined in the decree of the Council of Ministers, dated 12 X 2015, regarding payments for economic use of the environment and modifications to it (Journal of Laws 2015, item 1875).

The established group of surveyed entities maintained annually which i.a. assures comparability of data and may only be increased in specific cases, e.g. by newly established or expanded entities with a high step scale of pollutant emission.

*Data regarding **particulate emissions** concern: particulates from the combustion of fuels, particulates from cement and lime, fire-resistant materials, silicates, artificial fertilisers, carbon and graphite, soot, as well as other types of particulates.*

*Data regarding **gas emissions** concern: sulphur dioxide, carbon monoxide, nitrogen oxides, hydrocarbons, as well as other types of gaseous pollutants (excluding carbon dioxide).*

Data regarding particulate and gas emission include organised emission (from technological and heating facilities) and non-organised emission (from waste dumps and landfills, in the course of reloading of volatile or loose substances, from production halls etc.).

***The emission volumes of different pollutant types from various sources** were estimated through measurements or on the basis of calculations of the raw material and fuel balance, based on pollutant emission indicators for the characteristic technological processes.*

4. Nature protection consists in maintaining, sustainable use and renovation of nature resources, objects and elements (among others, plants, animals and fungi originally existing in environment as well as subjected to species protection, wandering and migratory animals, habitats); forms of nature protection are: national parks, nature reserves, landscape parks, protected landscape areas, Natura 2000 areas, documentation sites, ecological arable lands, landscape-nature complexes, monuments of nature, plant, animal and fungi species protection.

The legal basis regulating establishing forms of nature protection is the Law on Nature Protection, dated 16 IV 2004 (uniform text, Journal of Laws 2016 item 2134, with later amendments); the forms are created by way of the decree of the Council of Ministers or the Minister of Environment, the regulation of regional director for environmental protection, the resolution of voivodship regional council or gmina council.

szczególными wartościami przyrodniczymi, naukowymi, społecznymi, kulturowymi i edukacyjnymi, o powierzchni nie mniejszej niż 1000 ha, na których ochronie podlega cała przyroda oraz walory krajobrazowe. Parki narodowe tworzy się w celu: zachowania różnorodności biologicznej, zasobów, tworów i składników przyrody nieożywionej i walorów krajobrazowych, przywrócenia właściwego stanu zasobów i składników przyrody oraz odtworzenia zniekształconych siedlisk przyrodniczych, siedlisk roślin, siedlisk zwierząt lub siedlisk grzybów.

Rezerwy przyrody obejmują wyróżniające się szczególnymi wartościami przyrodniczymi, naukowymi, kulturowymi lub walorami krajobrazowymi obszary zachowane w stanie naturalnym lub mało zmienionym, ekosystemy, ostoje i siedliska przyrodnicze, a także siedliska: roślin, zwierząt i grzybów oraz twory i składniki przyrody nieożywionej.

Parki krajobrazowe obejmują obszary chronione ze względu na wartości przyrodnicze, historyczne i kulturowe oraz walory krajobrazowe w celu zachowania oraz popularyzacji tych wartości w warunkach zrównoważonego rozwoju.

Obszary chronionego krajobrazu obejmują tereny chronione ze względu na wyróżniający się krajobraz o zróżnicowanych ekosystemach, wartościowe ze względu na możliwość zaspokajania potrzeb związanych z turystyką i wypoczynkiem lub pełnią funkcję korytarzy ekologicznych.

Pomniki przyrody są to pojedyncze twory przyrody żywej i nieożywionej lub ich skupiska o szczególnej wartości przyrodniczej, naukowej, kulturowej, historycznej lub krajobrazowej oraz odznaczające się indywidualnymi cechami, wyróżniającymi je wśród innych tworów, okazałych rozmiarów drzewa, krzewy gatunków rodzimych lub obcych, źródła, wodospady, wywierzyśka, skałki, jary, głazy narzutowe oraz jaskinie.

Na mocy ustawy z dnia 23 stycznia 2009 roku (Dz. U. z 2009 r. Nr 92, poz. 753, Nr 99, poz. 826), powoływanie stanowisk dokumentacyjnych, użytków ekologicznych, zespołów przyrodniczo-krajobrazowych, pomników przyrody weszło w kompetencje urzędów gmin.

5. Odpady oznaczają każdą substancję lub przedmiot, których posiadacz pozbywa się, zamierza pozbyć się lub do których pozbycia się jest obowiązany.

Dane o odpadach za lata 2000–2012 zostały opracowane w oparciu o ustawę z dnia 27 IV 2001 r. o odpadach, natomiast dane o odpadach za lata 2013–2016 opracowano w oparciu o Ustawę z dnia 14 XII 2012 r. o odpadach (Dz. U. z 2013 r., poz. 21) z późniejszymi zmianami.

National parks include protected areas distinguishing by particular natural, scientific, social, cultural and educational values, of the area of at least 1000 ha, where all nature elements and specific landscape features are protected. National parks are created to: preserve biodiversity, resources, formations and elements of inanimate nature and landscape features, restore a proper state of resources and elements of nature, reconstruct distorted natural habitats of plants, animals or fungi.

Nature reserves include areas having essential value for the environmental, scientific, cultural and landscape reasons in natural or slightly changed state — ecosystems, refuges and natural sites. They also protect habitats of plants, animals, fungi and formations and elements of inanimate nature.

Landscape parks are areas protected for natural, historical and cultural values, as well as for landscape features. The aim of landscape park's creation is preservation, popularisation and dissemination of these values in conditions of sustainable development.

Protected landscape areas include areas protected because of distinguishing landscape characterised by various ecosystem types. These areas are to be valuable because of their functions satisfying the needs of tourism and recreation and functions of ecological corridors.

Monuments of nature are single objects of animate and inanimate nature of special environmental, scientific, cultural, historical or landscape value and of distinctive individual features such as trees of impressive size, native and alien bushes, sources, waterfalls, exurgents, stones, ravines, erratic blocks and caves.

On the basis of the Law dated 23 I 2009 (Journal of Laws 2009, No 92, item 753, No 99, Item 826), constituting of documentation sites, ecological areas, landscape-nature complexes, monuments of nature has fallen within competence of gmina offices.

5. Waste means any substance or object which the holder discards or intends or is required to discard.

Data on waste for 2000–2012 was elaborated on the basis of the Law on waste of 27 IV 2001, whereas data on waste for the years 2013–2016 have been elaborated on the basis of the Law on Waste of 14 XII 2012 (Journal of Laws 2013, item 21) with later amendments.

Information regarding waste was compiled with the waste catalogue introduced by the decree of the Minister of the Environment dated 9 XII 2015 (Journal of Laws, item 1923).

Informacje o **odpadach** opracowane zostały zgodnie z katalogiem odpadów wprowadzonym rozporządzeniem Ministra Środowiska z dnia 9 XII 2014 r. (Dz. U., poz. 1923).

Dane dotyczące **odpadów odzyskanych i unieszkodliwionych** od 2014 roku obejmują odpady zagospodarowane przez wytwórcę we własnym zakresie. Dane za lata poprzednie dotyczą odpadów odzyskanych i unieszkodliwionych, zarówno we własnym zakresie, jak i przekazanych innym odbiorcom w celu odzysku lub unieszkodliwienia.

Informacje o **ilości i rodzajach odpadów** dotyczą zakładów, które wytworzyły w ciągu roku powyżej 1 tys. t odpadów lub nagromadziły 1 mln t i więcej odpadów (z wyłączeniem odpadów komunalnych).

Przez **odzysk odpadów** rozumie się jakikolwiek proces, którego głównym wynikiem jest to, aby odpady służyły użytecznemu zastosowaniu przez zastąpienie innych materiałów. Pełna definicja odzysku odpadów zawarta jest w ustawie z dnia 14 XII 2012 r. (Dz. U. 2013 poz. 21).

Przez **unieszkodliwienie odpadów** rozumie się proces niebędący odzyskiem, nawet jeżeli wtórnym skutkiem takiego procesu jest odzysk substancji lub energii.

Magazynowanie odpadów to czasowe przechowywanie odpadów, które obejmuje: wstępne magazynowanie odpadów przez ich wytwórcę, tymczasowe magazynowanie odpadów przez prowadzącego zbieranie odpadów, magazynowanie odpadów przez prowadzącego przetwarzanie odpadów.

Przez **odpady składowane** należy rozumieć odpady umieszczone na składowiskach i obiektach unieszkodliwiania odpadów (w tym hałdach, stawach osadowych).

Dane o **odpadach dotychczas składowanych (nagromadzonych)** dotyczą ilości odpadów zdeponowanych na terenach własnych zakładów w wyniku składowania w roku sprawozdawczym i w latach poprzednich.

6. Dane o **nakładach na środki trwale służących ochronie środowiska i gospodarce wodnej** oraz ich **efektach rzeczowych** prezentuje się zgodnie z Polską Klasyfikacją Statystyczną Dotyczącą Działalności i Urzędzeń Związanych z Ochroną Środowiska, wprowadzoną rozporządzeniem Rady Ministrów z dnia 2 III 1999 r. (Dz. U. Nr 25, poz. 218). Klasyfikacja ta opracowana została na podstawie Międzynarodowej Standardowej Statystycznej Klasyfikacji EKG/ONZ dotyczącej Działalności i Urzędzeń Związanych z Ochroną Środowiska i Europejskiego Systemu Zbierania Informacji Ekonomicznych dotyczących Ochrony Środowiska (SERIEE) wdrożonego przez Unię Europejską.

*Since 2014 data on **waste recovered and disposed** included waste treated by waste producer on its own. Data on waste recovered and disposed for previous years included waste treated both by waste producer on its own and transferred to other recipient for recovery or disposal.*

*Information regarding **the quantity and types of waste** concerns plants which generated over 1 thous. t of waste in the course of the year or accumulated 1 mln t of waste and more (excluding municipal waste).*

***Recovery of waste** shall mean any operations the principal result of which is waste serving a useful purpose by replacing other materials. Full definition of waste recovery is included in the Law dated 14 XII 2012 (Journal of Laws 2013 item 21).*

***Disposal of waste** shall mean any operation which is not recovery even where the operation has a secondary consequence the reclamation of substance or energy.*

***Waste storage** means a temporary waste which includes: preliminary storage of waste by its producer, temporary storage of waste by the unit collecting waste, storage of waste by the unit processing waste.*

***Landfilled waste** is understood as waste transferred to landfill areas (landfills, waste dumps, sludge tanks) of the plant generating it or to other areas.*

*Data regarding **waste landfilled until now (accumulated) waste** concern the quantity of waste deposited on the grounds of the plants generating it as a result depositing it during the reporting and previous years.*

6. Data regarding **outlays on fixed assets and tangible effects of investments in environmental protection and water management** are presented in accordance with the Polish Statistical Classification of Environmental Protection and Facilities, introduced on the basis of the Regulation of the Council of Ministers, dated 2 III 1999 (Journal of Laws No. 25, item 218). This classification was compiled on the basis of the ECE/UN Single European Standard Statistical Classification of Environmental Protection Activities and Facilities as well as the European System for the Collection of Economic Information on the Environment (SERIEE), implemented by the European Union.

Prezentowane dane dotyczą: osób prawnych i jednostek organizacyjnych niemających osobowości prawnej oraz osób fizycznych prowadzących działalność gospodarczą, w których liczba pracujących przekracza 9 osób (z wyłączeniem indywidualnych gospodarstw rolnych oraz osób fizycznych i spółek cywilnych prowadzących działalność gospodarczą — prowadzących księgi przychodów i rozchodów), jednostek prowadzących działalność zaklasyfikowaną według PKD 2007 do sekcji „Administracja publiczna i obrona narodowa; obowiązkowe zabezpieczenia społeczne”, a także spółek wodnościekowych bez względu na liczbę pracujących.

7. Fundusze ochrony środowiska i gospodarki wodnej są to fundusze tworzone m.in. z: opłat za korzystanie ze środowiska (tj. kwot pieniężnych pobieranych m.in. za: emisję zanieczyszczeń powietrza, składowanie odpadów oraz pobór i korzystanie z wód i wprowadzanie ścieków do wód lub do ziemi), kar za naruszenie wymagań w zakresie ochrony środowiska, spłat pożyczek udzielonych inwestorom.

Dane dotyczące funduszy ochrony środowiska i gospodarki wodnej (Narodowego i wojewódzkich) prezentuje się w układzie memoriałowym (z wyjątkiem kar za naruszenie wymagań w zakresie ochrony środowiska — w ujęciu kasowym).

8. Podziału wydatków inwestycyjnych według podregionów i powiatów dokonano na podstawie faktycznej lokalizacji inwestycji.

The presented data refer to: legal persons and organisational entities without legal personality as well as natural persons conducting economic activity employing more than 9 persons (with the exception of private farms as well as natural persons and civil law partnerships conducting economic activity — keeping the so-called revenues and expenses books), budgetary entities conducting economic activity classified according to NACE Rev. 2 to the section "Public administration and defence; compulsory social security" as well as water and sewage companies, regardless of the number of employees.

7. Environmental protection and water management funds are funds created from income originating i.a. from: payments for use of natural environment (i.e.: payments collected i.a. for: releasing air pollutants, landfilling waste as well as withdrawal and use of water and releasing wastewater into water or the ground) the fines for violating environmental protection requirements the repayments of loans granted for investors.

Data concerning environmental protection and water management funds (National and voivodship) are presented on accrual basis (excluding fines for violating environmental protection requirements — on cash basis).

8. *The division of investment expenditures by subregions and powiats is made on the basis of the actual location of the investment.*

TABLE 1. **POBÓR WODY NA POTRZEBY GOSPODARKI NARODOWEJ I LUDNOŚCI W 2016 R.**
WATER WITHDRAWAL FOR NEEDS OF THE NATIONAL ECONOMY AND POPULATION IN 2016

WYSZCZEGÓLNIENIE SPECIFICATION	Ogółem Grand total	Na cele / For purposes							Na 1 km ² Per 1 km ²
		produkcyjne ^a / production ^a			nawodnień w rolnictwie i leśnictwie oraz napełniania i uzupełniania stawów rybnych irrigation in agriculture and forestry as well as filling and completing fish ponds	eksploatacji sieci wodociągowej ^b exploitation of water supply network ^b			
		razem total	w tym wody of which waters			razem total	wody / waters		
			po- wierzchniowe surface	pod- ziemne under- ground			po- wierzchniowe surface	pod- ziemne under- ground	
w dam ³ / in dam ³									
WOJEWÓDZTWO	289500,0	96519,0	77124,0	18939,0	53286,0	139695,0	7687,7	132007,3	15,9
VOIVODSHIP									
Podregion łódzki	26809,6	2773,0	-	2773,0	1398,0	22638,6	-	22638,6	12,2
Subregion									
Powiaty:									
Powiaty:									
brzeziński	1702,3	159,0	-	159,0	19,0	1524,3	-	1524,3	4,7
łódzki wschodni	6508,9	305,0	-	305,0	-	6203,9	-	6203,9	13,0
pabianicki	6697,6	544,0	-	544,0	201,0	5952,6	-	5952,6	13,6
zgierski	11900,8	1765,0	-	1765,0	1178,0	8957,8	-	8957,8	13,9
Podregion m. Łódź	18778,9	1766,0	-	1766,0	-	17012,9	-	17012,9	64,1
Subregion									
Miasto na prawach powiatu:									
City with powiat status:									
Łódź	18778,9	1766,0	-	1766,0	-	17012,9	-	17012,9	64,1
Podregion piotrkowski ...	154592,4	83267,0	77003,0	5829,0	19451,0	51874,4	7658,3	44216,1	25,9
Subregion									
Powiaty:									
Powiaty:									
bełchatowski	87664,0	79235,0	76474,0	2332,0	2721,0	5708,0	-	5708,0	90,6
opoczyński	6100,9	966,0	410,0	550,0	1451,0	3683,9	-	3683,9	5,9
piotrkowski	21679,0	591,0	-	591,0	5652,0	15436,0	79,0	15357,0	15,2
radomszczański	16115,3	1027,0	-	1027,0	8817,0	6271,3	-	6271,3	11,2
tomaszowski	19440,8	1053,0	119,0	934,0	810,0	17577,8	7579,3	9998,5	19,0
Miasto na prawach powiatu:									
City with powiat status:									
Piotrków Trybunalski ...	3592,4	395,0	-	395,0	-	3197,4	-	3197,4	53,6
Podregion sieradzki	38170,8	3755,0	-	3734,0	9547,0	24868,8	0,1	24868,7	6,7
Subregion									
Powiaty:									
Powiaty:									
łaski	5210,6	157,0	-	157,0	2563,0	2490,6	-	2490,6	8,4
pajęczański	5422,9	1282,0	-	1261,0	440,0	3700,9	0,1	3700,8	6,7
poddębicki	8780,7	174,0	-	174,0	5954,0	2652,7	-	2652,7	10,0
sieradzki	7252,2	503,0	-	503,0	320,0	6429,2	-	6429,2	4,9
wieluński	4549,0	340,0	-	340,0	150,0	4059,0	-	4059,0	4,9
wieruszowski	2596,4	279,0	-	279,0	120,0	2197,4	-	2197,4	4,5
zdunówski	4359,0	1020,0	-	1020,0	-	3339,0	-	3339,0	11,8
Podregion skierniewicki	51148,3	4958,0	121,0	4837,0	22890,0	23300,3	29,3	23271,0	12,5
Subregion									
Powiaty:									
Powiaty:									
kutnowski	9572,6	2249,0	-	2249,0	-	7323,6	-	7323,6	10,8
łęczycki	8017,0	84,0	-	84,0	4594,0	3339,0	-	3339,0	10,4
łowicki	22643,8	1535,0	121,0	1414,0	15534,0	5574,8	-	5574,8	22,9
rawski	4923,5	109,0	-	109,0	2201,0	2613,5	7,3	2606,2	7,6
skierniewicki	2874,5	407,0	-	407,0	544,0	1923,5	22,0	1901,5	3,8
Miasto na prawach powiatu:									
City with powiat status:									
Skierniewice	3116,9	574,0	-	574,0	17,0	2525,9	-	2525,9	89,1

a Poza rolnictwem, leśnictwem, łowiectwem i rybactwem – z ujęć własnych. b Pobór wody na ujęciach przed wtłoczeniem do sieci.

a Excluding agriculture, forestry and fishing – from own intakes. b Water withdrawal by intakes before entering the water supply network.

TABL. 2. POWIERZCHNIA I POBÓR WODY DO NAWODNIEŃ W ROLNICTWIE I LEŚNICTWIE ORAZ NAPEŁNIANIA STAWÓW RYBNYCH W 2016 R.

AREA AND WATER WITHDRAWAL FOR IRRIGATION IN AGRICULTURE AND FORESTRY AS WELL AS WATER FOR FILLING FISH PONDS IN 2016

WYSZCZEGÓLNIENIE SPECIFICATION	Powierzchnia w ha Total area in ha		Pobór wody ^c w dam ³ Water withdrawal ^c in dam ³			
	nawadniania użytków rol- nych i gruntów leśnych ^a <i>irrigated agri- cultural and forest lands ^a</i>	napelnianych stawów ryb- nych ^b <i>filled fish ponds ^b</i>	do nawadniania użytków rolnych i gruntów leśnych <i>for irrigation of agricultural and forest lands</i>		do napelniania i uzupełniania stawów rybnych <i>for filling and completing fish ponds</i>	
			ogółem <i>total</i>	na 1 ha <i>per 1 ha</i>	ogółem <i>total</i>	na 1 ha <i>per 1 ha</i>
WOJEWÓDZTWO	339	3019	809	2,4	52685	17,5
VOIVODSHIP						
Podregion łódzki	94	200	208	2,2	1398	7,0
Subregion						
Powiaty:						
<i>Powiats:</i>						
brzeziński	-	11	-	-	19	1,7
łódzki wschodni	-	-	-	-	-	-
pabianicki	-	10	-	-	201	20,1
zgierski	94	179	208	2,2	1178	6,6
Podregion m. Łódź	-	-	-	-	-	-
Subregion						
Miasto na prawach powiatu:						
<i>City with powiat status:</i>						
Łódź	-	-	-	-	-	-
Podregion piotrkowski	25	951	200	8,0	19251	20,2
Subregion						
Powiaty:						
<i>Powiats:</i>						
bełchatowski	-	213	-	-	2721	12,8
opoczyński	25	136	200	8,0	1251	9,2
piotrkowski	-	148	-	-	5652	38,2
radomszczański	-	383	-	-	8817	23
tomaszowski	-	71	-	-	810	11,4
Miasto na prawach powiatu:						
<i>City with powiat status:</i>						
Piotrków Trybunalski	-	-	-	-	-	-
Podregion sieradzki	-	469	-	-	9547	20,4
Subregion						
Powiaty:						
<i>Powiats:</i>						
łaski	-	48	-	-	2563	53,4
pajęczański	-	30	-	-	440	14,7
poddębicki	-	339	-	-	5954	17,6
sieradzki	-	22	-	-	320	14,5
wieluński	-	19	-	-	150	7,9
wieruszowski	-	11	-	-	120	10,9
zduńskowolski	-	-	-	-	-	-
Podregion skierniewicki	220	1399	401	1,8	22489	16,1
Subregion						
Powiaty:						
<i>Powiats:</i>						
kutnowski	-	-	-	-	-	-
łęczycki	-	143	-	-	4594	32,1
łowicki	-	1035	-	-	15534	15,0
rawski	-	205	-	-	2201	10,7
skierniewicki	187	16	384	2,1	160	10,0
Miasto na prawach powiatu:						
<i>City with powiat status:</i>						
Skieniewice	33	-	17	0,5	-	-

a, b Obiekty o powierzchni co najmniej: a – 20 ha, b – 10 ha. c Łącznie z poborem ścieków do nawodnień.

a, b Facilities with an area of at least: a – 20 ha, b – 10 ha. c Including wastewater withdrawal for irrigation.

TABL. 3. ZUŻYCIE WODY NA POTRZEBY GOSPODARKI NARODOWEJ I LUDNOŚCI W 2016 R.
 WATER CONSUMPTION FOR NEEDS OF THE NATIONAL ECONOMY AND POPULATION IN 2016

WYSZCZEGÓLNIENIE SPECIFICATION	Ogółem	Przemysł	Rolnictwo i leśnictwo ^a	Eksploatacja sieci wodociągowej ^b	Przemysł	Rolnictwo i leśnictwo ^a	Eksploatacja sieci wodociągowej ^b
	Total	Industry	Agriculture and forestry ^a	Exploitation of water supply network ^b	Industry	Agriculture and forestry ^a	Exploitation of water supply network ^b
	w dam ³ in dam ³				w % ogółem in % of total		
WOJEWÓDZTWO VOIVODSHIP	263143,0	96668,0	53286,0	113189,0	36,7	20,2	43,0
Podregion łódzki Subregion	21060,1	3016,0	1398,0	16646,1	14,3	6,6	79,0
Powiaty: Powiaty:							
brzeziński	1442,3	159,0	19,0	1264,3	11,0	1,3	87,7
łódzki wschodni	3675,6	264,0	-	3411,6	7,2	-	92,8
pabianicki	5779,7	710,0	201,0	4868,7	12,3	3,5	84,2
zgierski	10162,5	1883,0	1178,0	7101,5	18,5	11,6	69,9
Podregion m. Łódź Subregion	37503,2	2038,0	-	35465,2	5,4	-	94,6
Miasto na prawach powiatu: City with powiat status:							
Łódź	37503,2	2038,0	-	35465,2	5,4	-	94,6
Podregion piotrkowski Subregion	126352,3	82972,0	19451,0	23929,3	65,7	15,4	18,9
Powiaty: Powiaty:							
bełchatowski	86803,0	78915,0	2721,0	5167,0	90,9	3,1	6,0
opoczyński	4605,3	910,0	1451,0	2244,3	19,8	31,5	48,7
piotrkowski	9816,5	595,0	5652,0	3569,5	6,1	57,6	36,4
radomszczański	14437,2	1073,0	8817,0	4547,2	7,4	61,1	31,5
tomaszowski	7467,1	1080,0	810,0	5577,1	14,5	10,8	74,7
Miasto na prawach powiatu: City with powiat status:							
Piotrków Trybunalski	3223,2	399,0	-	2824,2	12,4	-	87,6
Podregion sieradzki Subregion	31689,1	3833,0	9547,0	18309,1	12,1	30,1	57,8
Powiaty: Powiaty:							
łaski	4432,7	157,0	2563,0	1712,7	3,5	57,8	38,6
pajęczański	4531,9	1276,0	440,0	2815,9	28,2	9,7	62,1
poddębicki	8120,3	173,0	5954,0	1993,3	2,1	73,3	24,5
sieradzki	5463,4	539,0	320,0	4604,4	9,9	5,9	84,3
wieluński	3401,7	338,0	150,0	2913,7	9,9	4,4	85,7
wierszowski	2181,0	277,0	120,0	1784,0	12,7	5,5	81,8
zduńskowolski	3558,1	1073,0	-	2485,1	30,2	-	69,8
Podregion skierniewicki Subregion	46538,3	4809,0	22890,0	18839,3	10,3	49,2	40,5
Powiaty: Powiaty:							
kutnowski	7868,2	2079,0	-	5789,2	26,4	-	73,6
łęczycki	7036,1	102,0	4594,0	2340,1	1,4	65,3	33,3
łowicki	21770,5	1526,0	15534,0	4710,5	7,0	71,4	21,6
rawski	4395,4	109,0	2201,0	2085,4	2,5	50,1	47,4
skierniewicki	2637,7	407,0	544,0	1686,7	15,4	20,6	63,9
Miasto na prawach powiatu: City with powiat status:							
Skierniewice	2830,4	586,0	17,0	2227,4	20,7	0,6	78,7

^a Woda zużyta do nawadniania w rolnictwie i leśnictwie oraz napełniania i uzupełniania stawów rybnych. ^b Bez zużycia wody na cele przemysłowe z wodociągów stanowiących własność gmin, wojewódzkich zakładów usług wodnych i spółek wodnych.

^a Water consumption for irrigation in agriculture and forestry as well as for filling up and completing fish ponds. ^b Excluding consumption of water for industrial purposes by water supply network owned by gminas, voivodship waterworks and water companies.

TABL. 4. ŚCIEKI PRZEMYSŁOWE I KOMUNALNE^a ORAZ LUDNOŚĆ KORZYSTAJĄCA Z OCZYSZCZALNI ŚCIEKÓW W 2016 R.INDUSTRIAL AND MUNICIPAL WASTEWATER^a AND POPULATION CONNECTED TO WASTEWATER TREATMENT PLANTS IN 2016

WYSZCZEGÓLNIENIE SPECIFICATION	Ogółem Grand total	Oczyszczone Treated				Nieoczyszczone w dam ³ Untreated in dam ³	Ludność korzystająca z oczyszczalni ścieków w % ludności ogółem ^b Population using wastewater treatment plants in % of total popula- tion ^b
		razem total	mechanicz- nie mechanically	chemicznie ^c i bio- logicznie chemically ^c and biolo- gically	z podwyż- szonym usu- waniem bio- genów with increased biogene removal		
WOJEWÓDZTWO VOIVODSHIP	99993,9	96024,0	8,6	13,1	78,3	3969,9	69,3
Podregion łódzki Subregion	10994,0	10983,0	0,1	13,5	86,5	11,0	60,7
Powiaty: Powiats:							
brzeziński	720,0	718,0	-	28,4	71,6	2,0	36,8
łódzki wschodni	1266,0	1266,0	0,4	36,2	63,4	-	40,3
pabianicki	4522,0	4513,0	-	7,6	92,4	9,0	72,9
zgierski	4486,0	4486,0	0,1	10,6	89,3	-	65,2
Podregion m. Łódź Subregion	38081,0	38080,0	-	-	100,0	1,0	98,3
Miasto na prawach powiatu: City with powiat status:							
Łódź	38081,0	38080,0	-	-	100,0	1,0	98,3
Podregion piotrkowski Subregion	25263,0	25131,0	30,9	26,6	42,5	132,0	63,9
Powiaty: Powiats:							
bełchatowski	13204,0	13204,0	57,6	27,1	15,4	-	70,7
opoczyński	1872,0	1842,0	2,9	38,1	59,1	30,0	67,4
piotrkowski	1120,0	1120,0	-	73,1	26,9	-	33,2
radomszczański	3393,0	3393,0	-	25,2	74,8	-	59,4
tomaszowski	2966,0	2870,0	2,7	25,6	71,7	96,0	64,6
Miasto na prawach powiatu: City with powiat status:							
Piotrków Trybunalski	2708,0	2702,0	1,3	-	98,7	6,0	93,7
Podregion sieradzki Subregion	13818,9	10023,0	1,1	30,0	69,0	3795,9	52,6
Powiaty: Powiats:							
łaski	874,0	874,0	0,5	93,0	6,5	-	49,6
pajęczański	4600,0	839,0	-	55,9	44,1	3761,0	47,2
poddębicki	799,0	799,0	-	42,7	57,3	-	29,9
sieradzki	2399,0	2397,0	-	22,5	77,5	2,0	51,2
wieluński	1792,0	1792,0	-	18,9	81,1	-	50,5
wieruszowski	979,0	949,0	4,0	35,9	60,1	30,0	62,5
zduńskowolski	2375,9	2373,0	2,8	6,7	90,4	2,9	71,7
Podregion skierniewicki Subregion	11837,0	11807,0	3,1	11,6	85,2	30,0	51,9
Powiaty: Powiats:							
kutnowski	4956,0	4935,0	7,4	8,0	84,6	21,0	62,8
łęczycki	851,0	851,0	-	20,9	79,1	-	39,2
łowicki	2474,0	2465,0	-	8,7	91,3	9,0	41,3
rawski	981,0	981,0	-	30,1	69,9	-	44,2
skierniewicki	302,0	302,0	1,0	96,0	3,0	-	14,6
Miasto na prawach powiatu: City with powiat status:							
Skierniewice	2273,0	2273,0	-	0,0	100,0	-	97,7

^a Wymagające oczyszczenia odprowadzone do wód lub do ziemi. ^b Ludność korzystająca z oczyszczalni ścieków – dane szacunkowe; ludność ogółem – na podstawie bilansów ^c. Dotyczy tylko ścieków przemysłowych.

^a Requiring treatment discharged into waters or into the ground. ^b Population connected to wastewater treatment plants – estimated data; total population – based on balances. ^c Concerning only industrial wastewater.

TABL. 5. OCZYSZCZALNIE ŚCIEKÓW W 2016 R.

Stan w dniu 31 XII

WASTEWATER TREATMENT PLANTS IN 2016

As of 31 XII

Lp. No.	WYSZCZEGÓLNIENIE SPECIFICATION	Przemysłowe Industrial					
		ogółem total		w tym of which			
				biologiczne biological		z podwyższonym usuwaniem biogenów with increased biogenne removal	
liczba number	przepustowość w m ³ /d capacity in m ³ /24h	liczba number	przepustowość w m ³ /d capacity in m ³ /24h	liczba number	przepustowość w m ³ /d capacity in m ³ /24h		
1	WOJEWÓDZTWO VOIVODSHIP	62	90380	51	38756	3	5760
2	Podregion łódzki Subregion	12	7791	9	4571	-	-
	Powiaty: Powiats:						
3	brzeziński	1	605	1	605	-	-
4	łódzki wschodni	6	3804	5	1044	-	-
5	pabianicki	2	445	1	45	-	-
6	zgierski	3	2937	2	2877	-	-
7	Podregion m. Łódź Subregion	-	-	-	-	-	-
	Miasto na prawach powiatu: City with powiat status:						
8	Łódź	-	-	-	-	-	-
9	Podregion piotrkowski Subregion	20	37252	18	30402	-	-
	Powiaty: Powiats:						
10	bełchatowski	6	28130	6	28130	-	-
11	opoczyński	-	-	-	-	-	-
-	piotrkowski	5	1053	5	1053	-	-
13	radomszczański	5	3490	4	790	-	-
14	tomaszowski	3	429	3	429	-	-
	Miasto na prawach powiatu: City with powiat status:						
15	Piotrków Trybunalski	1	4150	-	-	-	-
16	Podregion sieradzki Subregion	16	3246	14	1636	1	1460
	Powiaty: Powiats:						
17	łaski	3	245	3	245	-	-
18	pajęczański	4	440	4	440	-	-
19	poddębicki	-	-	-	-	-	-
20	sieradzki	1	215	1	215	-	-
21	wieluński	3	2060	2	600	1	1460
22	wieruszowski	3	161	2	11	-	-
23	zduńskowolski	2	125	2	125	-	-
24	Podregion skierniewicki ... Subregion	14	42091	10	2147	2	4300
	Powiaty: Powiats:						
25	kutnowski	7	36587	4	643	1	300
26	łęczycki	1	386	1	386	-	-
27	łowicki	2	4010	1	10	1	4000
28	rawski	-	-	-	-	-	-
29	skierniewicki	2	1100	2	1100	-	-
	Miasto na prawach powiatu: City with powiat status:						
30	Skierniewice.....	2	8	2	8	-	-

a Pracujące na sieci kanalizacyjnej.

a Working on sewage network.

Komunalne ^a Municipal ^a						Lp. No.
ogółem total		w tym of which				
		biologiczne biological		z podwyższonym usuwaniem biogenów with increased biogenne removal		
liczba number	przepustowość w m ³ /d capacity in m ³ /24h	liczba number	przepustowość w m ³ /d capacity in m ³ /24h	liczba number	przepustowość w m ³ /d capacity in m ³ /24h	
206	545128	162	71852	42	473146	1
24	61544	14	5739	9	55775	2
3	6940	2	340	1	6600	3
6	7185	2	1530	3	5625	4
3	917	3	917	-	-	5
12	46502	7	2952	5	43550	6
1	215300	-	-	1	215300	7
1	215300	-	-	1	215300	8
77	108982	67	23142	10	85840	9
20	18083	19	5083	1	13000	10
11	9714	10	4214	1	5500	11
13	7548	9	4908	4	2640	12
18	34518	16	3818	2	30700	13
14	23119	13	5119	1	18000	14
1	16000	-	-	1	16000	15
63	62113	49	19227	14	42886	16
9	7484	7	7115	2	369	17
7	5563	5	2673	2	2890	18
7	4816	6	1501	1	3315	19
17	19098	15	3968	2	15130	20
11	9969	7	1342	4	8627	21
7	5189	5	2134	2	3055	22
5	9994	4	494	1	9500	23
41	97189	32	23744	8	73345	24
12	26674	10	1924	2	24750	25
10	24100	8	17625	2	6475	26
7	23222	6	2222	1	21000	27
6	8132	5	1132	1	7000	28
6	15061	3	841	2	14120	29
-	-	-	-	-	-	30

TABL. 6. EMISJA I REDUKCJA ZANIECZYSZCZEŃ POWIETRZA ^a W 2016 R.
EMISSION AND REDUCTION OF AIR POLLUTANTS ^a IN 2016

WYSZCZEGÓLNIENIE SPECIFICATION	Emisja zanieczyszczeń w t <i>Emission of air pollutants in t</i>				Zanieczyszczenia zatrzymane w urządzeniach do redukcji zanieczyszczeń w % zanie- czyszczeń wytworzonych <i>Pollutants retained in pollutant reduction systems in % of pollutants produced</i>	
	pyłowych <i>particulates</i>		gazowych (bez dwutlenku węgla) <i>gases (excluding carbon dioxide)</i>		pyłowe <i>particulates</i>	gazowe (bez dwutlen- ku węgla) <i>gases (excluding carbon diox- ide)</i>
	ogółem <i>total</i>	w tym ze spalania paliw <i>of which from the combustion of fuels</i>	ogółem <i>total</i>	w tym dwutle- nek siarki <i>of which sulphur dioxide</i>		
WOJEWÓDZTWO	2259	1675	107244	37616	100,0	85,7
VOIVODSHIP						
Podregion łódzki	151	130	2039	816	98,9	10,3
Subregion						
Powiaty:						
<i>Powiats:</i>						
brzeziński	4	4	64	31	98,4	-
łódzki wschodni	3	1	104	47	97,7	66,0
pabianicki	67	64	371	208	95,4	-
zgierski	77	61	1500	530	99,4	2,2
Podregion m. Łódź	121	114	6678	3211	99,9	44,5
Subregion						
Miasto na prawach powiatu:						
<i>City with powiat status:</i>						
Łódź	121	114	6678	3211	99,9	44,5
Podregion piotrkowski	1381	1073	84020	31460	100,0	88,4
Subregion						
Powiaty:						
<i>Powiats:</i>						
bełchatowski	822	737	79593	30121	100,0	88,9
opoczyński	175	35	489	160	90,8	-
piotrkowski	10	7	111	55	96,3	-
radomszczański	36	34	503	240	95,1	15,6
tomaszowski	202	143	2544	458	99,2	-
Miasto na prawach powiatu:						
<i>City with powiat status:</i>						
Piotrków Trybunalski	136	117	780	426	91,4	-
Podregion sieradzki	420	210	12331	1160	99,5	0,6
Subregion						
Powiaty:						
<i>Powiats:</i>						
łaski	20	19	152	36	64,3	-
pajęczański	93	13	9391	73	84,6	-
poddębicki	-	-	-	-	-	-
sieradzki	60	43	598	365	95,2	-
wieluński	45	35	535	271	93,8	3,6
wieruszowski	185	87	1209	119	99,8	3,4
zduńskowolski	17	13	446	296	99,2	3,3
Podregion skierniewicki ...	186	148	2176	969	95,0	1,1
Subregion						
Powiaty:						
<i>Powiats:</i>						
kutnowski	82	64	989	428	96,9	-
łęczycki	-	-	-	-	-	-
łowicki	22	20	327	157	90,5	-
rawski	-	-	-	-	-	-
skierniewicki	-	-	34	-	-	-
Miasto na prawach powiatu:						
<i>City with powiat status:</i>						
Skierniewice	82	64	826	384	89,8	2,9

a Z zakładów szczególnie uciążliwych dla czystości powietrza emitujących pyły, gazy lub równocześnie pyły i gazy.
a From plants of significant nuisance to air quality emitting particulates, gases or particulates and gases.

TABL. 7. OCHRONA PRZYRODY I KRAJOBRAZU^a W 2016 R.

Stan w dniu 31 XII

NATURE AND LANDSCAPE PROTECTION^a IN 2016

As of 31 XII

WYSZCZEGÓLNIENIE SPECIFICATION	Powierzchnia o szczególnych walorach przyrodniczych prawnie chroniona Legally protected areas possessing unique environmental value						Pomniki przyrody Nature monuments
	ogółem total		w tym of which				
	w ha in ha	w % powierzchni ogólnej in % of grand total areas	parki narodowe ^{bc} national parks ^{bc}	rezerwaty przyrody ^c nature reserves ^c	parki krajobrazowe ^{cd} landscape parks ^{cd}	obszary chronionego krajobrazu ^d areas of protected landscape ^d	
WOJEWÓDZTWO	358153,75	19,7	68,25	7418,76	95910,95	240883,28	3249
VOIVODSHIP							
Podregion łódzki	46223,69	21,0	-	677,60	8957,39	34489,88	501
Subregion							
Powiaty:							
Powiaty:							
brzeziński	19585,10	54,6	-	100,76	4251,84	14612,20	61
łódzki wschodni	5356,96	10,7	-	250,76	2810,00	2285,80	140
pabianicki	8934,76	18,2	-	17,57	-	7497,43	63
zgierski	12346,87	14,4	-	308,51	1895,55	10094,45	237
Podregion m. Łódź	2752,64	9,4	-	79,66	1605,90	-	277
Subregion							
Miasto na prawach powiatu:							
City with powiat status:							
Łódź	2752,64	9,4	-	79,66	1605,90	-	277
Podregion piotrkowski	107207,76	18,0	68,25	2494,33	33935,28	69588,63	1220
Subregion							
Powiaty:							
Powiaty:							
bełchatowski	27090,29	28,0	-	41,09	143,90	26652,00	96
opoczyński	20911,11	20,1	-	339,14	7677,40	12867,14	66
piotrkowski	18464,84	12,9	-	452,35	10241,50	7178,90	194
radomszczański	28032,30	19,4	-	789,21	5115,20	21978,59	287
tomaszowski	11712,42	11,4	68,25	837,22	9831,60	912,00	566
Miasto na prawach powiatu:							
City with powiat status:							
Piotrków Trybunalski	996,80	14,8	-	35,32	925,68	-	11
Podregion sieradzki	132719,33	23,4	-	3254,09	38262,78	82341,94	787
Subregion							
Powiaty:							
Powiaty:							
łaski	26203,85	42,4	-	68,44	11061,46	11030,00	71
pajęczański	4651,07	5,8	-	180,05	3516,72	-	77
poddębicki	21281,38	24,2	-	1028,65	-	20129,06	73
sieradzki	36705,53	24,6	-	1625,02	5974,10	28292,04	290
wieluński	18314,44	19,8	-	93,31	15369,50	-	133
wieruszowski	22858,20	39,6	-	57,36	-	22796,84	47
zduńskowolski	2704,86	7,3	-	201,26	2341,00	94,00	96
Podregion skierniewicki	69250,33	17,0	-	913,08	13149,60	54462,83	464
Subregion							
Powiaty:							
Powiaty:							
kutnowski	4718,68	5,3	-	95,68	-	4623,00	36
łęczycki	8450,00	10,9	-	-	-	8450,00	24
łowicki	20234,52	20,5	-	87,12	1985,90	18112,10	35
rawski	16877,80	26,1	-	309,53	-	16559,43	120
skierniewicki	18963,63	25,2	-	420,75	11159,40	6718,30	165
Miasto na prawach powiatu:							
City with powiat status:							
Skierniewice	5,70	0,2	-	-	4,30	-	84

a Patrz uwagi ogólne do działu, ust. 4. b Powierzchnia Kampinoskiego Parku Narodowego w granicach województwa. c Bez otuliny. d Bez powierzchni rezerwatów przyrody, stanowisk dokumentacyjnych, zespołów przyrodniczo-krajobrazowych i użytków ekologicznych położonych na terenie parków krajobrazowych i obszarów chronionego krajobrazu.

a See general notes to chapter, item 4. b Area of Kampinoski National Park in boundaries of the voivodship. c Excluding protection areas. d Excluding nature reserves, documentation sites, landscape-nature complexes and ecological arable lands located within landscape parks and protected landscape areas.

TABL. 8. ODPADY ^a WYTWORZONE I DOTYCHCZAS SKŁADOWANE (NAGROMADZONE) ORAZ TERENY ICH SKŁADOWANIA W 2016 R.WASTE ^a GENERATED AND LANDFILLED UP TO NOW (ACCUMULATED) AS WELL AS THEIR STORAGE YARDS AREAS IN 2016

WYSZCZEGÓLNIENIE SPECIFICATION	Odpady w tys. t Waste in thous. t						Tereny składowania odpadów, niezreklamowane (stan w końcu roku) w ha Waste landfill area, non-reclaimed (as of the end of the year) in ha
	wytworzone w ciągu roku generated during the year					dotychczas składowane (nagromadzone ^b ; stan w końcu roku) landfilled up to now (accumulated ^b ; as of the end of the year)	
	ogółem total	poddane odzyskowi ^c recovered ^c	unieszkodliwione ^c disposed ^c	przekazane innym odbiorcom transferred to other recipients	magazynowane czasowo temporary stored		
WOJEWÓDZTWO VOIVODSHIP	10968,4	607,9	8344,8	1209,7	806,0	103299,0	699,4
Podregion łódzki Subregion	108,5	27,6	0,3	58,1	22,5	481,2	17,0
Powiaty: Powiats:							
brzeziński	-	-	-	-	-	-	-
łódzki wschodni	27,1	17,8	-	8,6	0,7	-	-
pabianicki	11,5	-	-	11,5	-	-	-
zgierski	69,9	9,8	0,3	38,0	21,8	481,2	17,0
Podregion m. Łódź Subregion	444,1	22,2	75,1	343,8	3,0	800,2	19,9
Miasto na prawach powiatu: City with powiat status:							
Łódź	444,1	22,2	75,1	343,8	3,0	800,2	19,9
Podregion piotrkowski Subregion	9801,3	538,1	8269,4	218,3	775,5	102017,6	662,5
Powiaty: Powiats:							
belchatowski	9046,0	18,1	8249,9	64,1	713,9	100300,5	623,6
opoczyński	66,3	25,0	-	40,3	1,0	-	-
piotrkowski	60,9	60,9	-	-	-	-	-
radomszczański	50,7	0,1	0,4	49,7	0,5	-	-
tomaszowski	540,5	422,6	19,1	39,8	59,0	1356,9	29,8
Miasto na prawach powiatu: City with powiat status:							
Piotrków Trybunalski	36,9	11,4	-	24,4	1,1	360,2	9,1
Podregion sieradzki Subregion	445,8	15,6	-	427,3	2,9	-	-
Powiaty: Powiats:							
łaski	4,0	3,0	-	0,1	0,9	-	-
pajęczański	2,1	-	-	2,1	-	-	-
poddębicki	16,9	-	-	16,9	-	-	-
sieradzki	20,9	-	-	20,4	0,5	-	-
wieluński	371,5	-	-	371,4	0,1	-	-
wieruszowski	16,2	12,6	-	3,6	-	-	-
zduńskowolski	14,2	-	-	12,8	1,4	-	-
Podregion skierniewicki Subregion	168,7	4,4	-	162,2	2,1	-	-
Powiaty: Powiats:							
kutnowski	83,3	2,8	-	79,6	0,9	-	-
łęczycki	1,6	1,6	-	-	-	-	-
łowicki	14,0	-	-	13,5	0,5	-	-
rawski	29,1	-	-	28,5	0,6	-	-
skierniewicki	23,1	-	-	23,0	0,1	-	-
Miasto na prawach powiatu: City with powiat status:							
Skierniewice	17,6	-	-	17,6	-	-	-

a Z wyłączeniem odpadów komunalnych. b Na składowiskach (wałdach, stawach osadowych) własnych. c We własnym zakresie przez wytwórcę, patrz uwagi ogólne do działu, ust. 5.

a Excluding municipal wastes. b On own landfills (heaps, settling ponds). c By waste producer on its own, see general notes to the chapter, item 5.

TABL. 9. NAKŁADY NA ŚRODKI TRWAŁE SŁUŻĄCE OCHRONIE ŚRODOWISKA I GOSPODARCE WODNEJ WEDŁUG WYBRANYCH KIERUNKÓW INWESTOWANIA W 2016 R. (ceny bieżące)

OUTLAYS ON FIXED ASSETS IN ENVIRONMENTAL PROTECTION AND WATER MANAGEMENT BY SELECTED DIRECTIONS OF INVESTING IN 2016 (current prices)

WYSZCZEGÓLNIENIE SPECIFICATION	Ochrona środowiska Environmental protection				Gospodarka wodna Water management	
	ogółem total	w tym na of which on			ogółem total	w tym na ujęcia i doprowadzenia wody of which on water intakes and pipe systems
		ochronę powietrza atmosferycznego i klimatu protection of air and climate	gospodarę ściekową i ochronę wód wastewater management and protection of waters	gospodarę odpadami, ochronę i przywrócenie wartości użytkowej gleb oraz ochronę wód podziemnych i powierzchniowych waste management, protection and recovery of soils, protection of groundwater and surface water		
w tys. zł in thous. zł						
WOJEWÓDZTWO	544052,1	177358,8	143777,9	111835,4	59935,0	46718,1
VOIVODSHIP						
Podregion łódzki	89945,9	10686,2	26487,3	9250,2	16616,5	8153,3
Subregion						
Powiaty:						
Powiaty:						
brzeziński	1900,6	-	1740,6	99,6	919,5	717,2
łódzki wschodni	49712,5	-	13858,3	5884,8	2138,2	958,7
pabianicki	13630,9	3851,8	1026,9	1745,7	6934,0	1876,6
zgierski	24701,9	6834,4	9861,5	1520,1	6624,8	4600,8
Podregion m. Łódź	197464,1	127215,4	37580,6	3332,8	19037,7	18641,5
Subregion						
Miasto na prawach powiatu:						
City with powiat status:						
Łódź	197464,1	127215,4	37580,6	3332,8	19037,7	18641,5
Podregion piotrkowski	159968,4	30820,9	51767,1	63546,6	9967,2	9206,1
Subregion						
Powiaty:						
Powiaty:						
bełchatowski	101961,6	25097,0	13234,4	58586,4	3863,5	3675,5
opoczyński	6933,9	2637,6	1197,7	3022,0	2029,3	1990,0
piotrkowski	4127,9	-	2749,9	-	605,7	605,7
radomszczański	12301,7	2064,5	6872,7	1671,2	1553,2	1504,0
tomaszowski	30977,3	196,8	24871,4	267,0	1915,5	1430,9
Miasto na prawach powiatu:						
City with powiat status:						
Piotrków Trybunalski	3666,0	825,0	2841,0	-	-	-
Podregion sieradzki	35322,8	2449,7	14735,3	1634,8	6725,8	5049,4
Subregion						
Powiaty:						
Powiaty:						
łaski	6540,8	-	3490,7	643,7	1041,9	1041,9
pajęczański	2570,2	337,0	1315,1	-	1565,0	1168,0
poddębicki	3494,4	20,2	3474,2	-	368,2	183,2
sieradzki	3577,2	1771,7	1065,1	647,5	1746,8	1001,0
wieluński	16227,4	-	3821,2	219,6	1256,7	1053,4
wieruszowski	1365,2	320,8	1018,4	7,0	439,5	294,2
zduńskowolski	1547,6	-	550,6	117,0	307,7	307,7
Podregion skierniewicki	61350,9	6186,6	13207,6	34071,0	7587,8	5667,8
Subregion						
Powiaty:						
Powiaty:						
kutnowski	7461,1	2056,5	2992,4	-	3376,6	2216,7
łęczycki	457,2	-	425,4	5,0	208,5	69,3
łowicki	10452,2	3702,0	3457,1	-	648,9	575,2
rawski	5849,3	32,0	3663,7	-	2144,6	1675,6
skierniewicki	34494,1	396,1	32,0	34066,0	457,1	378,9
Miasto na prawach powiatu:						
City with powiat status:						
Skierniewice	2637,0	-	2637,0	-	752,1	752,1

TABL. 10. NAKŁADY NA ŚRODKI TRWAŁE SŁUŻĄCE OCHRONIE ŚRODOWISKA I GOSPODARCE WODNEJ WEDŁUG ŹRÓDEŁ FINANSOWANIA W 2016 R. (ceny bieżące)

OUTLAYS ON FIXED ASSETS IN ENVIRONMENTAL PROTECTION AND WATER MANAGEMENT BY FINANCING SOURCE IN 2016 (current prices)

A.OCHRONA ŚRODOWISKA

ENVIRONMENTAL PROTECTION

WYSZCZEGÓLNIENIE SPECIFICATION	Ogółem Total	W tym Of which							
		środki funds				z zagranicy ^b from foreign ^b	fundusze ekologiczne (pożyczki, kredyty i dotacje) ecological funds (loans, credits and allocations)	kredyty i pożyczki krajowe, w tym bankowe country credits and loans, of which banks	inne środki, w tym nakłady niefinansowane other funds, of which non-financial outlays
		własne ^a own ^a	z budżetu from budget		z zagranicy ^b from foreign ^b				
			centralne-go central	wojewódz-twa voivodship					
		w tys. zł		in thous. zł					
WOJEWÓDZTWO	544052,1	212443,7	95651,6	1479,8	24339,9	114283,3	69833,7	13588,4	
VOIVODSHIP									
Podregion łódzki	89945,9	22927,0	47280,9	-	6366,4	12666,5	98,0	607,1	
Subregion									
Powiaty:									
Powiaty:									
brzeziński	1900,6	600,6	65,4	-	-	1136,6	98,0	-	
łódzki wschodni	49712,5	2963,4	39085,6	-	6366,4	1289,2	-	7,9	
pabianicki	13630,9	6307,8	-	-	-	7323,1	-	-	
zgierski	24701,9	13055,2	8129,9	-	-	2917,6	-	599,2	
Podregion m. Łódź	197464,1	93631,6	29775,9	-	9641,4	57395,0	-	8,7	
Subregion									
Miasto na prawach powiatu:									
City with powiat status:									
Łódź	197464,1	93631,6	29775,9	-	9641,4	57395,0	-	8,7	
Podregion piotrkowski ..	159968,4	54776,1	5535,1	1479,8	6848,5	10657,5	65524,1	10773,6	
Subregion									
Powiaty:									
Powiaty:									
bełchatowski	101961,6	29510,8	5535,1	-	-	3797,1	53358,0	9760,6	
opoczyński	6933,9	3256,5	-	44,6	252,8	1867,0	1513,0	-	
piotrkowski	4127,9	2832,9	-	-	-	918,1	117,0	90,0	
radomszczański	12301,7	6396,8	-	-	250,0	3536,2	193,0	252,2	
tomaszowski	30977,3	9113,1	-	1435,2	6345,7	539,1	10343,1	670,8	
Miasto na prawach powiatu:									
City with powiat status:									
Piotrków Trybunalski	3666,0	3666,0	-	-	-	-	-	-	
Podregion sieradzki	35322,8	12454,4	12985,4	-	447,0	6902,0	335,0	2199,0	
Subregion									
Powiaty:									
Powiaty:									
łaski	6540,8	3097,1	-	-	-	3443,7	-	-	
pajęczański	2570,2	1694,3	-	-	-	875,9	-	-	
poddębicki	3494,4	276,4	-	-	-	1019,0	-	2199,0	
sieradzki	3577,2	1916,0	-	-	173,0	1153,2	335,0	-	
wieluński	16227,4	3034,0	12985,4	-	-	208,0	-	-	
wieruszowski	1365,2	1195,6	-	-	-	169,6	-	-	
zdunskowski	1547,6	1241,0	-	-	274,0	32,6	-	-	
Podregion skierniewicki	61350,9	28654,6	74,3	-	1036,6	26662,3	3876,6	-	
Subregion									
Powiaty:									
Powiaty:									
kutnowski	7461,1	4995,8	-	-	915,0	365,3	1185,0	-	
łęczycki	457,2	335,6	-	-	121,6	-	-	-	
łowicki	10452,2	4243,0	74,3	-	-	3321,3	1767,1	-	
rawski	5849,3	3851,1	-	-	-	1073,7	924,5	-	
skierniewicki	34494,1	12592,1	-	-	-	21902,0	-	-	
Miasto na prawach powiatu:									
City with powiat status:									
Skierniewice	2637,0	2637,0	-	-	-	-	-	-	

a Łącznie ze środkami z budżetu gmin będących inwestorami. b Środki bezzwrotne i zwrotne uzyskane w ramach międzynarodowych programów, funduszy pomocowych (w tym Fundusz Spójności), funduszy strukturalnych, pomocy bilateralnej, ekokonwersji.

a Including funds from budget of gminas, which are investors. b Non-returnable and returnable funds receive from international programs, assistance, funds (including Cohesion Fund), structural funds, bilateral assistance, ecological conversion.

TABL. 10. NAKŁADY NA ŚRODKI TRWAŁE SŁUŻĄCE OCHRONIE ŚRODOWISKA I GOSPODARCE WODNEJ WEDŁUG ŹRÓDEŁ FINANSOWANIA W 2016 R. (dok.)

OUTLAYS ON FIXED ASSETS IN ENVIRONMENTAL PROTECTION AND WATER MANAGEMENT BY FINANCING SOURCE IN 2016 (cont.)

B. GOSPODARKA WODNA

WATER MANAGEMENT

WYSZCZEGÓLNIENIE SPECIFICATION	Ogółem Total	W tym Of which						
		środki funds				fundusze ekologiczne (pożyczki, kredyty i dotacje) ecological funds (loans, credits and allocations)	kredyty i pożyczki krajowe, w tym bankowe country credits and loans, of which banks	inne środki, w tym nakłady niefinansowane other funds, of which non-financial outlays
		własne ^a own ^a	z budżetu from budget		z zagranicy ^b from foreign ^b			
			centralne- go central	wojewódz- twa voivodship				
		w tys. zł in thous. zł						
WOJEWÓDZTWO.....	59935,0	42610,9	-	97,6	2297,4	9600,0	2011,0	1148,4
VOIVODSHIP								
Podregion łódzki.....	16616,5	7573,8	-	-	848,9	5920,1	1428,0	845,7
Subregion								
Powiaty:								
Powiaty:								
brzeziński.....	919,5	502,0	-	-	-	89,5	328,0	-
łódzki wschodni	2138,2	477,3	-	-	848,9	812,0	-	-
pabianicki.....	6934,0	2411,4	-	-	-	4518,6	-	4,0
zgierski.....	6624,8	4183,1	-	-	-	500,0	1100,0	841,7
Podregion m. Łódź.....	19037,7	16937,7	-	-	806,0	-	-	-
Subregion								
Miasto na prawach powiatu:								
City with powiat status:								
Łódź	19037,7	16937,7	-	-	806,0	-	-	-
Podregion piotrkowski...	9967,2	7562,6	-	-	603,0	925,1	-	66,8
Subregion								
Powiaty:								
Powiaty:								
bełchatowski	3863,5	3421,0	-	-	-	442,5	-	-
opoczyński	2029,3	1426,3	-	-	603,0	-	-	-
piotrkowski.....	605,7	605,7	-	-	-	-	-	-
radomszczański.....	1553,2	1299,7	-	-	-	186,7	-	66,8
tomaszowski	1915,5	809,9	-	-	-	295,9	-	-
Miasto na prawach powiatu:								
City with powiat status:								
Piotrków Trybunalski ...	-	-	-	-	-	-	-	-
Podregion sieradzki.....	6725,8	6257,3	-	97,6	-	69,0	-	235,9
Subregion								
Powiaty:								
Powiaty:								
łaski	1041,9	806,0	-	-	-	-	-	235,9
pajęczański	1565,0	1565,0	-	-	-	-	-	-
poddębicki.....	368,2	368,2	-	-	-	-	-	-
sieradzki.....	1746,8	1583,2	-	97,6	-	-	-	-
wieluński	1256,7	1187,7	-	-	-	69,0	-	-
wieruszowski.....	439,5	439,5	-	-	-	-	-	-
zduńskowolski.....	307,7	307,7	-	-	-	-	-	-
Podregion skierniewicki	7587,8	4279,5	-	-	39,5	2685,8	583,0	-
Subregion								
Powiaty:								
Powiaty:								
kutnowski.....	3376,6	1020,8	-	-	-	2355,8	-	-
łęczycki	208,5	169,0	-	-	39,5	-	-	-
łowicki	648,9	581,9	-	-	-	67,0	-	-
rawski.....	2144,6	1298,6	-	-	-	263,0	583,0	-
skierniewicki	457,1	457,1	-	-	-	-	-	-
Miasto na prawach powiatu:								
City with powiat status:								
Skierniewice.....	752,1	752,1	-	-	-	-	-	-

a Łącznie ze środkami z budżetu gmin będących inwestorami. b Środki bezzwrotne i zwrotne uzyskane w ramach międzynarodowych programów, funduszy pomocowych (w tym Fundusz Spójności), funduszy strukturalnych, pomocy bilateralnej, ekokonwersji.

a Including funds from budget of gminas, which are investors. b Non-returnable and returnable funds receive from international programs, assistance, funds (including Cohesion Fund), structural funds, bilateral assistance, ecological conversion.

DZIAŁ II

PODZIAŁ ADMINISTRACYJNY I SAMORZĄD TERYTORIALNY

1. Z dniem 1 I 1999 r. (na mocy ustawy z dnia 24 VII 1998 r., Dz. U. Nr 96, poz. 603) wprowadzono zasadniczy trójstopniowy podział terytorialny państwa, którego jednostkami są: gminy, powiaty i województwa.

Gmina jest podstawową jednostką terytorialnego podziału kraju.

Jednostkami pomocniczymi w gminach są m.in. **sołectwa**, których organizację i zakres działania określa właściwa rada gminy odrębnym statutem.

Miejscowość – jednostka osadnicza lub inny obszar zabudowany odróżniający się od innych miejscowości odrębną nazwą, a przy jednakowej nazwie - odmiennym określeniem ich rodzaju. Rodzaj miejscowości to określenie charakteru miejscowości ukształtowanej w procesie rozwoju osadnictwa. Ustalanie i zmiana rodzaju miejscowości, tak jak ustalanie i zmiana ich nazw następuje w drodze rozporządzenia ministra właściwego do spraw administracji publicznej. Jedynie nadanie miejscowości statusu miasta, tj. zmiana rodzaju określenia np. "wieś", "kolonia" na "miasto" dokonywane jest rozporządzeniem Rady Ministrów.

Miejscowości podstawowe (miasta, miejscowości wiejskie) prezentuje się bez części integralnych – części wsi, kolonii, osad, przysiółków.

2. Kadencja rad gmin, rad miejskich na prawach powiatu i rad powiatów trwa 4 lata, licząc od dnia wyborów.

3. Charakterystykę demograficzno-zawodową radnych w jednostkach samorządu terytorialnego oparto o wyniki sprawozdawczości za rok 2014, aktualizującej dane o radnych zawarte w obwieszczeniach terytorialnych komisji wyborczych z wyborów samorządowych w dniu 16 XI 2014 r.

Grupowania radnych organów jednostek samorządu terytorialnego według grup zawodów dokonano na podstawie Klasyfikacji Zawodów i Specjalności na potrzeby rynku pracy wprowadzonej rozporządzeniem Ministra Pracy i Polityki Społecznej z dnia 27 IV 2010 r. (jednolity tekst Dz. U. 2014 poz. 760) z późniejszymi zmianami.

CHAPTER II

ADMINISTRATIVE DIVISION AND LOCAL GOVERNMENT

1. On 1 I 1999 a fundamental three-tier territorial division of the country (Journal of Laws No. 96, item 603, dated 24 VII 1998) was introduced, the entities of which are: gminas, powiats and voivodships.

The gmina is the basic unit of the country's territorial structure.

Auxiliary entities in gminas are, among others, **village administrator's offices**. Their organization and scope of activity is outlined by individual gmina councils in a separate statute.

Locality – a settlement unit or other settled area, differentiated from other localities with a separate name, and in case of identical name - different denotation of their type. The type of locality denotes the character of the locality, developed in the settlement development process. Determining and changing the locality type, the same as determining and changing their names, is done by way of regulation of a minister relevant for public administration issues. Only granting a locality the status of a town, that is changing the type of denotation, e.g. "village", "farmstead" into "town" is done by way of regulation of the Council of Ministers.

Basic localities (towns, rural localities) are presented excluding integral parts of basic localities – part of villages, farmsteads, settlements, hamlets.

2. Term of gmina councils, city councils in cities with powiat status and powiat councils lasts 4 years, counting from the day of election.

3. The demographic and occupational characteristic of councillors in local government entities is based on reporting results for 2014, updating information concerning councillors included in announcements of local election commissions from the 16 XI 2014 local government elections.

The grouping of councillors of organs of local government entities by groups of occupations is made on the basis of the Polish Classification of Occupations and Specializations for Labour Market Needs, which was introduced by a decree of the Minister of Labour and Social Policy, dated 27 IV 2010 (uniform text Journal of Laws 2014 item 760) with later amendments.

TABL. 1 (11). JEDNOSTKI PODZIAŁU TERYTORIALNEGO W 2016 R. ^a
Stan w dniu 31 XII
TERRITORIAL DIVISION UNITS IN 2016 ^a
As of 31 XII

WYSZCZEGÓLNIENIE SPECIFICATION	Gminy Gminas				Miasta Townns	Miejscowości wiejskie Rural localities	Sołectwa Village administrator's offices
	ogółem total	miejskie ^b urban ^b	miejsko- -wiejskie urban-rural	wiejskie rural			
WOJEWÓDZTWO	177	18	26	133	44	5009	3495
VOIVODSHIP							
Podregion łódzki	27	6	5	16	11	613	463
Subregion							
Powiaty:							
<i>Powiats:</i>							
brzeziński	5	1	-	4	1	128	92
łódzki wschodni	6	-	3	3	3	125	98
pabianicki	7	2	-	5	2	115	93
zgierski	9	3	2	4	5	245	180
Podregion m. Łódź	1	1	-	-	1	-	-
Subregion							
Miasto na prawach powiatu:							
<i>City with powiat status:</i>							
Łódź	1	1	-	-	1	-	-
Podregion piotrkowski	53	4	7	42	11	1580	1 058
Subregion							
Powiaty:							
<i>Powiats:</i>							
bechatowski	8	1	1	6	2	314	176
opoczyński	8	-	2	6	2	238	199
piotrkowski	11	-	2	9	2	404	278
radomszczański	14	1	2	11	3	358	212
tomaszowski	11	1	-	10	1	266	193
Miasto na prawach powiatu:							
<i>City with powiat status:</i>							
Piotrków Trybunalski	1	1	-	-	1	-	-
Podregion sieradzki	51	2	11	38	13	1615	1060
Subregion							
Powiaty:							
<i>Powiats:</i>							
łaski	5	-	1	4	1	183	133
pajęczański	8	-	2	6	2	205	122
poddębicki	6	-	2	4	2	329	194
sieradzki	11	1	3	7	4	399	293
wieluński	10	-	1	9	1	213	143
wieruszowski	7	-	1	6	1	159	94
zduńskowolski	4	1	1	2	2	127	81
Podregion skierniewicki	45	5	3	37	8	1201	914
Subregion							
Powiaty:							
<i>Powiats:</i>							
kutnowski	11	1	2	8	3	351	228
łęczycki	8	1	-	7	1	281	186
łowicki	10	1	-	9	1	210	196
rawski	6	1	1	4	2	177	155
skierniewicki	9	-	-	9	-	182	149
Miasto na prawach powiatu:							
<i>City with powiat status:</i>							
Skieriewice	1	1	-	-	1	-	-

^a Patrz uwagi ogólne działu „Podział administracyjny i samorząd terytorialny” ust. 1. ^b W tym 3 gminy mające również status miasta na prawach powiatu.

^a See general notes to the chapter “Administrative division and local government”, item 1. ^b Of which 3 gminas that are also cities with powiat status.

TABL. 2 (12). **RADNI RAD GMIN^a WEDŁUG PŁCI, WIEKU I POZIOMU WYKSZTAŁCENIA W 2016 R.**
Stan w dniu 31 XII
COUNCILLORS OF GMINA^a COUNCILS BY SEX, AGE AND EDUCATIONAL LEVEL IN 2016
As of 31 XII

WYSZCZEGÓLNIENIE SPECIFICATION	Ogółem Total	W tym kobiety Of which women	Z liczby ogółem — w wieku Of total number — at age					Z liczby ogółem — z wykształceniem Of total number — with education			
			18—29 lat	30—39	40—49	50—59	60 lat i więcej and more	wyższym tertiary	policeal- nym i średnim post- sec- ondary and sec- ondary	zasad- niczym zawo- dowym basic voca- tional	gimna- zjalnym i pod- stawo- wym lower sec- ondary and primary
WOJEWÓDZTWO VOIVODSHIP	2698	754	105	427	709	848	609	896	1063	615	124
PODREGION ŁÓDZKI ... SUBREGION	432	130	21	62	97	134	118	202	150	69	11
Powiat brzeziński	74	25	3	9	14	24	24	25	27	22	-
Gminy miejskie: Urban gminas:											
Brzeziny	15	3	1	2	2	4	6	9	6	-	-
Gminy wiejskie: Rural gminas:											
Brzeziny	15	5	1	-	4	3	7	3	6	6	-
Dmosin	15	10	-	1	1	8	5	2	11	2	-
Jeżów	14	2	1	2	4	3	4	5	-	9	-
Rogów	15	5	-	4	3	6	2	6	4	5	-
Powiat łódzki wschodni	96	22	4	9	17	35	31	34	41	16	5
Gminy miejsko-wiejskie: Urban-rural gminas:											
Koluszki	21	4	3	2	-	11	5	11	8	2	-
Rzgów	15	3	-	-	4	5	6	5	5	3	2
Tuszyn	15	4	-	1	4	7	3	3	9	3	-
Gminy wiejskie: Rural gminas:											
Andrespol	15	1	-	1	3	3	8	6	7	2	-
Brójce	15	4	-	3	3	5	4	2	5	5	3
Nowosolna	15	6	1	2	3	4	5	7	7	1	-
Powiat pabianicki	113	38	6	15	33	28	31	61	32	16	4
Gminy miejskie: Urban gminas:											
Konstantynów Łódzki	15	5	-	2	5	5	3	12	3	-	-
Pabianice	23	8	3	4	7	5	4	17	6	-	-
Gminy wiejskie: Rural gminas:											
Dłutów	15	4	1	1	6	2	5	2	8	3	2
Dobroń	15	4	-	3	5	2	5	8	4	2	1
Ksawerów	15	7	2	2	4	4	3	9	4	2	-
Lutomiersk	15	4	-	1	4	4	6	5	5	5	-
Pabianice	15	6	-	2	2	6	5	8	2	4	1
Powiat zgierski	149	45	8	29	33	47	32	82	50	15	2
Gminy miejskie: Urban gminas:											
Głowno	15	4	-	1	4	9	1	13	2	-	-
Ozorków	15	6	2	4	3	4	2	11	4	-	-
Zgierz	23	5	3	5	5	3	7	14	9	-	-
Gminy miejsko-wiejskie: Urban-rural gminas:											
Aleksandrów Łódzki	21	8	1	4	9	4	3	15	1	5	-
Stryków	15	2	-	3	2	6	4	7	7	1	-

^a Bez gmin mających status miasta na prawach powiatu.
^a Excluding gminas that are also cities with powiat status.

TABL. 2 (12). RADNI RAD GMIN^a WEDŁUG PŁCI, WIEKU I POZIOMU WYKSZTAŁCENIA W 2016 R. (cd.)
Stan w dniu 31 XII
COUNCILLORS OF GMINA^a COUNCILS BY SEX, AGE AND EDUCATIONAL LEVEL IN 2016
(cont.)
As of 31 XII

WYSZCZEGÓLNIENIE SPECIFICATION	Ogółem Total	W tym kobiety Of which women	Z liczby ogółem — w wieku Of total number — at age					Z liczby ogółem — z wykształceniem Of total number — with education				
			18—29 lat	30—39	40—49	50—59	60 lat i więcej and more	wyższym tertiary	policeal- nym i średnim post- sec- ondary and sec- ondary	zasad- niczym zawo- dowym basic voca- tional	gimna- zjalnym i pod- stawo- wym lower sec- ondary and primary	
PODREGION ŁÓDZKI (dok.) SUBREGION (cont.)												
Powiat zgierski (dok.) (cont.)												
Gminy wiejskie: Rural gminas:												
Głowno	15	4	1	5	3	3	3	5	5	4	1	
Ozorków	15	6	-	5	2	5	3	9	4	2	-	
Parzęczew	15	4	1	-	-	9	5	4	10	-	1	
Zgierz	15	6	-	2	5	4	4	4	8	3	-	
PODREGION PIOTRKOWSKI	807	243	23	122	233	253	176	275	321	164	47	
SUBREGION												
Powiat bełchatowski ...	128	37	6	21	42	34	25	60	37	22	9	
Gminy miejskie: Urban gminas:												
Bełchatów	23	7	1	3	5	7	7	18	4	-	1	
Gminy miejsko-wiejskie: Urban-rural gminas:												
Zelów	15	6	1	2	5	5	2	7	6	2	-	
Gminy wiejskie: Rural gminas:												
Bełchatów	15	3	1	1	6	4	3	3	6	3	3	
Drużbice	15	4	1	4	6	2	2	8	3	3	1	
Kleszczów	15	4	1	4	7	1	2	9	4	2	-	
Kluki	15	7	1	3	7	3	1	6	6	3	-	
Rusiec	15	1	-	3	2	5	5	4	3	6	2	
Szczerców	15	5	-	1	4	7	3	5	5	3	2	
Powiat opoczyński	126	38	1	17	38	36	34	34	53	34	5	
Gminy miejsko-wiejskie: Urban-rural gminas:												
Drzewica	15	5	1	2	5	5	2	6	8	1	-	
Opoczno	21	7	-	1	5	9	6	9	12	-	-	
Gminy wiejskie: Rural gminas:												
Białaczów	15	6	-	1	8	2	4	5	5	3	2	
Mniszków	15	3	-	1	8	2	4	-	5	10	-	
Paradyż	15	4	-	3	2	5	5	-	4	8	3	
Poświętne	15	4	-	3	3	4	5	5	6	4	-	
Sławno	15	4	-	4	4	3	4	5	5	5	-	
Zarnów	15	5	-	2	3	6	4	4	8	3	-	

a Bez gmin mających status miasta na prawach powiatu.
a Excluding gminas that are also cities with powiat status.

TABL. 2 (12). **RADNI RAD GMIN^a WEDŁUG PŁCI, WIEKU I POZIOMU WYKSZTAŁCENIA W 2016 R. (cd.)**
Stan w dniu 31 XII
COUNCILLORS OF GMINA^a COUNCILS BY SEX, AGE AND EDUCATIONAL LEVEL IN 2016
(cont.)
As of 31 XII

WYSZCZEGÓLNIENIE SPECIFICATION	Ogółem Total	W tym kobiety Of which women	Z liczby ogółem — w wieku Of total number — at age					Z liczby ogółem — z wykształceniem Of total number — with education				
			18—29 lat	30—39	40—49	50—59	60 lat i więcej and more	wyższym tertiary	policeal- nym i średnim post- -sec- -ondary and sec- -ondary	zasad- niczym zawo- -dowym basic voca- -tional	gimna- zjalnym i pod- -stawo- -wym lower sec- -ondary and primary	
PODREGION PIOTRKOWSKI (cd.) SUBREGION (cont.)												
Powiat piotrkowski	164	51	2	25	47	54	36	46	82	30	6	
Gminy miejsko-wiejskie: <i>Urban-rural gminas:</i>												
Sulejów	15	-	-	4	4	3	4	5	7	3	-	
Wolbórz	15	4	-	1	4	7	3	5	8	2	-	
Gminy wiejskie: <i>Rural gminas:</i>												
Aleksandrów	15	5	-	3	9	3	-	4	5	3	3	
Czarnocin	15	3	-	4	5	3	3	4	9	1	1	
Gorzkowice	15	5	-	1	3	4	7	4	7	4	-	
Grabica	15	5	2	1	3	8	1	3	5	7	-	
Łęki Szlacheckie	15	6	-	2	5	4	4	2	8	5	-	
Moszczenica	15	5	-	1	6	5	3	5	8	1	1	
Ręczno	14	4	-	1	5	5	3	2	9	3	-	
Rozprza	15	6	-	3	1	8	3	7	7	0	1	
Wola Krzysztoporska	15	8	-	4	2	4	5	5	9	1	-	
Powiat radomski	216	59	10	33	65	63	45	75	91	33	14	
Gminy miejskie: <i>Urban gminas:</i>												
Radomsko	21	5	-	2	13	4	2	17	4	-	-	
Gminy miejsko-wiejskie: <i>Urban-rural gminas:</i>												
Kamięńsk	15	4	1	3	2	5	4	5	7	1	2	
Przedbórz	15	3	1	1	5	5	3	3	9	3	-	
Gminy wiejskie: <i>Rural gminas:</i>												
Dobryzycze	15	5	1	2	3	7	2	4	9	1	1	
Gidle	15	6	1	1	1	6	6	7	4	4	-	
Gomunice	15	7	-	2	6	5	2	4	11	-	-	
Kobiele Wielkie	15	2	-	2	5	5	3	3	6	4	2	
Kodrąb	15	4	1	0	7	5	2	3	6	5	2	
Lgota Wielka	15	8	-	6	7	1	1	6	7	-	1	
Ładzice	15	5	-	4	5	3	3	4	8	1	2	
Masłowice	15	2	1	4	3	4	3	6	5	3	2	
Radomsko	15	2	1	3	3	2	6	8	3	3	1	
Wielgomłynny	15	3	-	1	3	5	6	1	5	6	-	
Zytno	15	3	3	2	2	6	2	4	7	2	1	
Powiat tomaszowski	98	30	2	12	21	42	21	39	30	20	9	
Gminy miejskie: <i>Urban gminas:</i>												
Tomaszów Mazowiecki	23	5	2	2	2	11	6	15	8	-	-	
Gminy wiejskie: <i>Rural gminas:</i>												
Bedków	15	7	-	2	5	5	3	3	4	5	3	
Budziszewice	15	4	-	3	2	5	5	5	2	5	3	
Czerniewice	15	6	-	3	3	5	4	3	4	7	1	
Inowódz	15	4	-	2	4	6	3	7	5	3	-	
Lubochnia	15	4	-	-	5	10	-	6	7	-	2	

a Bez gmin mających status miasta na prawach powiatu.
a Excluding gminas that are also cities with powiat status.

TABL. 2 (12). RADNI RAD GMIN^a WEDŁUG PŁCI, WIEKU I POZIOMU WYKSZTAŁCENIA W 2016 R. (cd.)
Stan w dniu 31 XII
COUNCILLORS OF GMINA^a COUNCILS BY SEX, AGE AND EDUCATIONAL LEVEL IN 2016
(cont.)
As of 31 XII

WYSZCZEGÓLNIENIE SPECIFICATION	Ogółem Total	W tym kobiety Of which women	Z liczby ogółem — w wieku Of total number — at age					Z liczby ogółem — z wykształceniem Of total number — with education				
			18—29 lat	30—39	40—49	50—59	60 lat i więcej and more	wyższym tertiary	policeal- nym i średnim post- sec- ondary and sec- ondary	zasad- niczym zawo- dowym basic voca- tional	gimna- zjalnym i pod- stawo- wym lower sec- ondary and primary	
PODREGION PIOTR- KOWSKI (dok.) SUBREGION (cont.)												
Powiat tomaszowski (dok.) (cont.)												
Gminy wiejskie (dok.): Rural gminas (cont.):												
Rokiciny	15	4	1	1	4	7	2	4	6	5	-	
Rzeczyca	15	6	1	1	4	7	2	3	5	7	-	
Tomaszów												
Mazowiecki	15	8	-	1	5	5	4	4	6	4	1	
Ujazd	15	4	-	5	5	2	3	7	3	5	-	
Zelechlinek	15	6	-	6	2	3	4	3	8	4	-	
PODREGION SIERADZKI	788	213	32	108	212	253	183	217	337	199	35	
SUBREGION												
Powiat łaski	80	19	3	6	14	26	31	26	31	21	2	
Gminy miejsko-wiejskie: Urban-rural gminas:												
Łask	21	4	-	1	6	8	6	9	9	2	1	
Gminy wiejskie: Rural gminas:												
Buczek	15	4	-	-	2	8	5	2	7	6	-	
Sędziejowice	15	7	1	2	3	4	5	7	5	3	-	
Widawa	15	1	1	2	2	3	7	3	5	6	1	
Wodzierady	14	3	1	1	1	3	8	5	5	4	-	
Powiat pajęczański	120	30	3	20	41	34	22	30	54	28	8	
Gminy miejsko-wiejskie: Urban-rural gminas:												
Działoszyn	15	6	-	1	3	9	2	8	5	2	-	
Pajęczno	15	3	-	2	5	2	6	6	7	2	-	
Gminy wiejskie: Rural gminas:												
Kielczygłów	15	2	-	2	5	5	3	1	4	7	3	
Nowa Brzeźnica	15	6	1	5	6	-	3	5	6	2	2	
Rzaśnia	15	1	-	2	6	5	2	2	8	4	1	
Siemkowice	15	2	-	2	5	5	3	2	9	2	2	
Strzelce Wielkie	15	3	2	2	4	6	1	2	9	4	-	
Sulmierzyce	15	7	-	4	7	2	2	4	6	5	-	
Powiat poddębicki	90	21	4	17	18	34	17	25	26	30	9	
Gminy miejsko-wiejskie: Urban-rural gminas:												
Poddębice	15	2	-	3	4	5	3	5	8	1	1	
Uniejów	15	4	-	3	3	6	3	7	1	6	1	
Gminy wiejskie: Rural gminas:												
Dalików	15	5	1	3	2	4	5	7	3	2	3	
Pęczniew	15	3	1	3	3	7	1	2	4	9	-	
Wartkowice	15	2	1	3	5	5	1	2	6	4	3	
Zadzim	15	5	1	2	1	7	4	2	4	8	1	

^a Bez gmin mających status miasta na prawach powiatu.
^a Excluding gminas that are also cities with powiat status.

TABL. 2 (12). RADNI RAD GMIN^a WEDŁUG PŁCI, WIEKU I POZIOMU WYKSZTAŁCENIA W 2016 R. (cd.)
Stan w dniu 31 XII
COUNCILLORS OF GMINA^a COUNCILS BY SEX, AGE AND EDUCATIONAL LEVEL IN 2016
(cont.)
As of 31 XII

WYSZCZEGÓLNIENIE SPECIFICATION	Ogółem Total	W tym kobiety Of which women	Z liczby ogółem — w wieku Of total number — at age					Z liczby ogółem — z wykształceniem Of total number — with education				
			18—29 lat	30—39	40—49	50—59	60 lat i więcej and more	wyższym tertiary	policeal- nym i średnim post- -sec- -ondary and sec- -ondary	zasad- niczym zawo- dowym basic voca- -tional	gimna- zjalnym i pod- stawo- wym lower sec- -ondary and primary	
PODREGION SIERADZKI (cd.) SUBREGION (cont.)												
Powiat sieradzki	171	54	7	21	42	60	41	45	78	43	5	
Gminy miejskie: Urban gminas:												
Sieradz	21	7	1	3	7	4	6	10	8	3	-	
Gminy miejsko-wiejskie: Urban-rural gminas:												
Błaszki	15	2	1	1	2	9	2	4	7	4	-	
Warta	15	4	1	1	3	5	5	5	5	5	-	
Złoczew	15	6	1	1	3	6	4	4	6	4	1	
Gminy wiejskie: Rural gminas:												
Braszewice	15	4	-	1	5	6	3	4	6	2	3	
Brzeźnio	15	5	1	1	3	6	4	2	11	1	1	
Burzenin	15	6	-	1	3	6	5	2	9	4	-	
Goszczanów	15	7	-	2	7	4	2	2	7	6	-	
Kłonowa	15	5	2	3	4	5	1	2	5	8	-	
Sieradz	15	3	-	1	4	6	4	4	8	3	-	
Wróblew	15	5	-	6	1	3	5	6	6	3	-	
Powiat wieluński	156	43	3	20	46	46	41	38	69	46	3	
Gminy miejsko-wiejskie: Urban-rural gminas:												
Wieluń	21	3	-	1	6	5	9	10	10	1	-	
Gminy wiejskie: Rural gminas:												
Biała	15	8	-	-	7	6	2	3	5	7	-	
Czarnożyły	15	2	-	1	5	9	9	-	8	7	-	
Konopnica	15	4	1	1	5	3	5	2	6	7	-	
Mokrsko	15	5	1	4	5	4	1	6	8	1	-	
Osjaków	15	6	-	3	3	5	4	2	10	3	-	
Ostrówek	15	-	-	4	4	4	3	3	5	7	-	
Pątnów	15	2	-	1	8	3	3	3	1	9	2	
Skomlin	15	8	1	4	3	5	2	3	10	2	-	
Wierzchlas	15	5	-	2	4	6	3	6	6	2	1	
Powiat wierszowski ...	105	25	10	15	27	38	15	29	46	24	6	
Gminy miejsko-wiejskie: Urban-rural gminas:												
Wierszów	15	2	1	4	4	4	2	8	6	1	-	
Gminy wiejskie: Rural gminas:												
Bolesławiec	15	9	1	2	2	8	2	2	10	2	1	
Czastary	15	5	1	2	5	7	-	6	6	3	-	
Galewice	15	1	1	2	2	6	4	2	5	6	2	
Lututów	15	5	2	1	5	6	1	3	8	4	-	
Łubnice	15	-	3	1	5	3	3	2	4	7	2	
Sokolniki	15	3	1	3	4	4	3	6	7	1	1	

^a Bez gmin mających status miasta na prawach powiatu.
^a Excluding gminas that are also cities with powiat status.

TABL. 2 (12). **RADNI RAD GMIN^a WEDŁUG PŁCI, WIEKU I POZIOMU WYKSZTAŁCENIA W 2016 R. (cd.)**
Stan w dniu 31 XII
COUNCILLORS OF GMINA^a COUNCILS BY SEX, AGE AND EDUCATIONAL LEVEL IN 2016
(cont.)
As of 31 XII

WYSZCZEGÓLNIENIE SPECIFICATION	Ogółem Total	W tym kobiety Of which women	Z liczby ogółem — w wieku Of total number — at age					Z liczby ogółem — z wykształceniem Of total number — with education				
			18—29 lat	30—39	40—49	50—59	60 lat i więcej and more	wyższym tertiary	policeal- nym i średnim post- -sec- -dary and sec- -ondary	zasad- niczym zawo- -dowym basic voca- -tional	gimna- zjalnym i pod- stawo- -wym lower sec- -ondary and primary	
PODREGION SIERADZKI (dok.) SUBREGION (cont.)												
Powiat zduńskowolski	66	21	2	9	24	15	16	24	33	7	2	
Gminy miejskie: <i>Urban gminas:</i>												
Zduńska Wola	21	4	1	5	6	3	6	15	6	-	-	
Gminy miejsko-wiejskie: <i>Urban-rural gminas:</i>												
Szadek	15	5	1	-	6	5	3	4	8	3	-	
Gminy wiejskie: <i>Rural gminas:</i>												
Zapolice	15	7	-	1	3	4	7	2	9	2	2	
Zduńska Wola	15	5	-	3	9	3	-	3	10	2	-	
PODREGION SKIERNIEWICKI	671	168	29	135	167	208	132	202	255	183	31	
Powiat kutnowski	170	48	6	29	49	49	37	45	70	49	6	
Gminy miejskie: <i>Urban gminas:</i>												
Kutno	21	4	-	3	8	8	2	11	7	2	1	
Gminy miejsko-wiejskie: <i>Urban-rural gminas:</i>												
Krośniewice	15	4	1	2	2	8	2	4	9	2	-	
Zychlin	14	7	-	1	6	5	2	6	6	2	-	
Gminy wiejskie: <i>Rural gminas:</i>												
Bedno	15	4	-	1	6	2	6	3	6	2	4	
Dąbrowice	15	6	-	1	6	4	4	1	4	9	1	
Krzyżanów	15	3	2	2	3	3	5	4	8	3	-	
Kutno	15	4	-	4	4	6	1	4	8	3	-	
Łanięta	15	3	-	4	5	3	3	3	5	7	-	
Nowe Ostrowy	15	5	1	1	4	4	5	2	6	7	-	
Oporów	15	4	1	8	2	2	2	4	6	5	-	
Strzelce	15	4	1	2	3	4	5	3	5	7	-	
Powiat łęczycki	120	26	1	33	27	36	23	46	35	32	7	
Gminy miejskie: <i>Urban gminas:</i>												
Łęczyca	15	1	1	4	2	6	2	9	5	1	-	
Gminy wiejskie: <i>Rural gminas:</i>												
Daszyna	15	4	-	3	5	4	3	7	4	4	-	
Góra Świętej Małgorzaty	15	3	-	1	3	6	5	4	1	7	3	
Grabów	15	3	-	6	2	3	4	6	4	4	1	
Łęczyca	15	3	-	1	2	6	6	3	4	6	2	
Piątek	15	4	-	6	4	4	1	5	5	4	1	
Świnice Warckie	15	4	-	5	4	4	2	4	6	5	-	
Witonia	15	4	-	7	5	3	-	8	6	1	-	

^a Bez gmin mających status miasta na prawach powiatu.
^a Excluding gminas that are also cities with powiat status.

TABL. 2 (12). RADNI RAD GMIN^a WEDŁUG PŁCI, WIEKU I POZIOMU WYKSZTAŁCENIA W 2016 R. (dok.)
Stan w dniu 31 XII
COUNCILLORS OF GMINA^a COUNCILS BY SEX, AGE AND EDUCATIONAL LEVEL IN 2016
(cont.)
As of 31 XII

WYSZCZEGÓLNIENIE SPECIFICATION	Ogółem Total	W tym kobiety Of which women	Z liczby ogółem — w wieku Of total number — at age					Z liczby ogółem — z wykształceniem Of total number — with education				
			18—29 lat	30—39	40—49	50—59	60 lat i więcej and more	wyższym tertiary	policeal- nym i średnim post- -sec- -ondary and sec- -ondary	zasad- niczym zawo- -dowym basic voca- -tional	gimna- zjalnym i pod- -stawo- -wym lower sec- -ondary and primary	
PODREGION SKIERNIEWICKI (dok.) SUBREGION (cont.)												
Powiat łowicki	156	26	12	30	38	55	21	46	67	38	5	
Gminy miejskie: Urban gminas:												
Łowicz	21	3	2	5	5	4	5	12	6	3	-	
Gminy wiejskie: Rural gminas:												
Bielawy	15	2	-	2	4	7	2	2	8	4	1	
Chaśno	15	3	2	4	2	5	2	4	6	4	1	
Domaniewice	15	3	4	1	4	5	1	5	5	5	-	
Kiernozia	15	3	1	5	5	3	1	5	6	3	1	
Kocierzew Południowy	15	3	-	3	2	9	1	2	4	8	1	
Łowicz	15	2	-	3	4	4	4	3	6	6	-	
Łyszkowice	15	4	1	4	2	7	1	4	11	0	-	
Nieborów	15	2	1	2	6	4	2	5	8	2	-	
Zduny	15	1	1	1	4	7	2	4	7	3	1	
Powiat rawski	90	23	3	19	27	22	19	23	29	32	6	
Gminy miejskie: Urban gminas:												
Rawa Mazowiecka	15	2	1	2	3	3	6	9	5	1	-	
Gminy miejsko-wiejskie: Urban-rural gminas:												
Biała Rawska	15	1	-	-	8	4	3	4	6	5	-	
Gminy wiejskie: Rural gminas:												
Cielądz	15	4	-	6	5	2	2	3	6	4	2	
Rawa Mazowiecka	15	5	-	4	4	5	2	3	-	11	1	
Regnów	15	7	-	1	5	4	5	-	4	8	3	
Sadkowice	15	4	2	6	2	4	1	4	8	3	-	
Powiat skierniewicki	135	45	7	24	26	46	32	42	54	32	7	
Gminy wiejskie: Rural gminas:												
Bolimów	15	7	1	5	1	5	3	8	6	1	-	
Gluchów	15	2	2	3	1	5	4	3	6	6	-	
Godzianów	15	6	1	2	3	6	3	4	7	2	2	
Kowiesy	15	6	-	1	4	6	4	4	4	6	1	
Lipce Reymontowskie	15	5	-	2	2	8	3	5	5	4	1	
Maków	15	5	1	4	3	3	4	7	5	2	1	
Nowy Kawęczyn	15	7	1	3	6	3	2	5	7	3	-	
Skierniewice	15	3	1	2	2	7	3	4	6	4	1	
Stupia	15	4	-	2	4	3	6	2	8	4	1	

a Bez gmin mających status miasta na prawach powiatu.
a Excluding gminas that are also cities with powiat status.

TABL. 3 (13). **RADNI RAD POWIATÓW I RAD MIAST W MIASTACH NA PRAWACH POWIATU WEDŁUG PŁCI, WIEKU I POZIOMU WYKSZTAŁCENIA W 2016 R.**
Stan w dniu 31 XII

COUNCILLORS OF POWIAT COUNCILS AND CITY COUNCILS IN CITIES WITH POWIAT STATUS BY SEX, AGE AND EDUCATIONAL LEVEL IN 2016
As of 31 XII

WYSZCZEGÓLNIENIE SPECIFICATION	Ogółem Total	W tym kobiety Of which women	Z liczby ogółem — w wieku Of total number — at age					Z liczby ogółem — z wykształceniem Of total number — with education			
			18—29 lat	30—39	40—49	50—59	60 lat i więcej and more	wyższym tertiary	policeal- nym i średnim post- -sec- -ondary and secondary	zasadni- czym za- wodowym basic voca- -tional	gimna- zjalnym i pod- -stawa- -wym lower secondary and primary
WOJEWÓDZTWO VOIVODSHIP	499	113	18	97	113	166	105	382	103	13	1
Podregion łódzki Subregion	86	22	4	14	19	24	25	70	15	1	-
Powiaty: Powiats:											
brzeziński	15	5	1	4	2	3	5	12	2	1	-
łódzki wschodni	19	8	2	2	6	4	5	15	4	-	-
pabianicki	23	3	-	4	6	5	8	21	2	-	-
zgierski	29	6	1	4	5	12	7	22	7	-	-
Podregion m. Łódź Subregion	40	13	3	16	8	7	6	36	4	-	-
Miasto na prawach powiatu: City with powiat status:											
Łódź	40	13	3	16	8	7	6	36	4	-	-
Podregion piotrkowski Subregion	132	30	2	16	45	43	26	109	23	-	-
Powiaty: Powiats:											
bełchatowski	23	6	-	2	8	9	4	19	4	-	-
opoczyński	19	4	1	2	10	3	3	14	5	-	-
piotrkowski	21	5	1	3	6	7	4	16	5	-	-
radomszczański	23	7	-	1	6	11	5	21	2	-	-
tomaszowski	23	2	-	3	9	8	3	17	6	-	-
Miasto na prawach powiatu: City with powiat status:											
Piotrków Trybunalski	23	6	-	5	6	5	7	22	1	-	-
Podregion sieradzki Subregion	129	27	1	23	23	53	29	91	29	9	-
Powiaty: Powiats:											
łaski	17	4	-	2	4	7	4	13	4	-	-
pajęczański	17	2	-	4	5	4	4	11	3	3	-
podębicki	17	4	-	4	1	6	6	11	4	2	-
sieradzki	23	6	-	7	4	9	3	18	5	-	-
wieluński	19	3	-	2	5	8	4	14	4	1	-
wieruszowski	17	3	-	1	-	11	5	12	3	2	-
zduńskowolski	19	5	1	3	4	8	3	12	6	1	-
Podregion skierniewicki Subregion	112	21	8	28	18	39	19	76	32	3	1
Powiaty: Powiats:											
kutnowski	21	4	1	17	2	1	-	12	9	-	-
łęczycki	17	4	1	1	4	7	4	13	2	2	-
łowicki	21	4	-	3	4	9	5	15	5	1	-
rawski	17	3	1	3	1	9	3	10	7	-	-
skierniewicki	15	2	4	1	3	3	4	8	6	-	1
Miasto na prawach powiatu: City with powiat status:											
Skierniewice	21	4	1	3	4	10	3	18	3	-	-

DZIAŁ III

BEZPIECZEŃSTWO PUBLICZNE

Uwagi ogólne

1. W Roczniku prezentowane są dane statystyczne o przestępstwach stwierdzonych w zakończonych postępowaniach przygotowawczych na podstawie systemu statystyki Komendy Głównej Policji.

2. **Przestępstwo stwierdzone** jest to zdarzenie, co do którego w zakończonym postępowaniu przygotowawczym potwierdzono, że jest przestępstwem. Przestępstwo – zgodnie z Kodeksem karnym z 1997 r. obowiązującym od 1 IX 1998 r. (ustawa z dnia 6 VI 1997 r., tekst jednolity Dz. U. 2016 poz. 1137, z późniejszymi zmianami) – jest to zbrodnia lub występki ścigany z oskarżenia publicznego lub z oskarżenia prywatnego, zgodnie z Kodeksem karnym skarbowym, obowiązującym od 17 X 1999 r. (ustawa z dnia 10 IX 1999 r., tekst jednolity Dz. U. 2016, poz. 2137) – jest to przestępstwo skarbowe.

Dane o przestępstwach stwierdzonych od 2014 r. nie obejmują czynów karalnych popełnionych przez nieletnich. Zgodnie z obowiązującą metodologią stwierdzenie popełnienia czynów karalnych przez nieletnich dokonywane jest w postępowaniu sądowym po uprzednim przekazaniu przez Policję akt w sprawach nieletnich do sądu rodzinnego.

Przestępstwo stwierdzone w zakończonym postępowaniu przygotowawczym, w którym ustalono przynajmniej jednego podejrzanego, jest to przestępstwo wykryte.

Informacje o przestępstwach stwierdzonych i wskaźnikach wykrywalności sprawców przestępstw opracowano na podstawie policyjnych systemów informacyjnych.

Dane o przestępstwach stwierdzonych opracowano według klasyfikacji Kodeksu karnego z 1997 r. i Kodeksu karnego skarbowego z 1999 r., lub innych ustaw szczególnych.

3. **Wskaźnik wykrywalności sprawców przestępstw** jest to stosunek liczby przestępstw wykrytych w danym roku (łącznie z wykrytymi po podjęciu z umorzenia) do liczby przestępstw stwierdzonych w danym roku, powiększonej o liczbę przestępstw stwierdzonych w podjętych postępowaniach, a umorzonych w latach poprzednich z powodu niewykrycia sprawców.

CHAPTER III

PUBLIC SAFETY

General notes

1. In the Yearbook statistical data are presented concerning ascertained crimes in completed preparatory proceedings, on the basis of the statistics system of the National Police Headquarters.

2. An **ascertained crime** is an event, which after the completion of preparatory proceedings was confirmed as a crime. In connection with the Criminal Code of 1997, valid since 1 IX 1998 (the law dated 6 VI 1997, uniform text Journal of Laws 2016 item 1137, with later amendments) crime is a felony or misdemeanour prosecuted upon by public accusation or private accusation, in connection with the Penal Fiscal Code valid since 17 X 1999 (the law dated 10 IX 1999, uniform text Journal of Laws 2016, item 2137) – is a fiscal offence.

Data about ascertained crimes since 2014 do not include punishable acts committed by juveniles. In accordance with the existing methodology, the specification of the number of juveniles committing punishable acts takes place during court proceedings after the Police provides records in juvenile cases to the family court.

An ascertained crime in completed preparatory proceeding, in which least one suspect was found is a detected crime.

Information regarding ascertained crimes and rates of detectability of delinquents in ascertained crimes has been prepared on the basis of police information systems.

Data concerning ascertained crimes have been prepared in accordance with the classification of the Criminal Code of 1997, the Penal Fiscal Code of 1999, or other specific laws.

3. **The rate of detectability of delinquents** is the relation of the number of detected crimes in a given year (including those detected after resumption following discontinuance) to the total number of crimes ascertained in a given year, plus the number of crimes recorded in commenced proceedings and discontinued in previous years due to undetected delinquents.

TABL. 1 (14). PRZESTĘPSTWA STWIERDZONE PRZEZ POLICJĘ^a W ZAKOŃCZONYCH POSTĘPOWANIACH PRZYGOTOWAWCZYCH W 2016 R.ASCERTAINED CRIMES BY THE POLICE^a IN COMPLETED PREPARATORY PROCEEDINGS IN 2016

WYSZCZEGÓLNIENIE SPECIFICATION	Ogółem Grand total	W tym przestępstwa Of which crimes			Z liczby ogółem przestępstwa Of grand total crimes		
		o charakterze kryminalnym criminal	o charakterze gospo- darczym economic	drogowe traffic	przeciwko życiu i zdrowiu against life and health	przeciwko mieniu against property	
						razem total	w tym kradzież samochodu of which automobile theft
WOJEWÓDZTWO	46039	30805	8039	5151	1172	24699	883
VOIVODSHIP							
Podregion łódzki	5881	3873	727	892	148	2994	103
Subregion							
Powiaty:							
<i>Powiats:</i>							
brzeziński	510	333	43	87	12	208	8
łódzki wschodni	1059	738	104	169	24	550	18
pabianicki	1795	1194	240	240	25	1017	30
zgierski	2517	1608	340	396	87	1219	47
Podregion m. Łódź	16652	13392	1780	975	373	11310	592
Subregion							
Miasto na prawach powiatu:							
<i>City with powiat status:</i>							
Łódź	16652	13392	1780	975	373	11310	592
Podregion piotrkowski	10757	6579	2075	1587	330	5167	95
Subregion							
Powiaty:							
<i>Powiats:</i>							
belchatowski	2307	1210	625	291	74	940	22
opoczyński	1438	776	431	179	54	792	10
piotrkowski	956	613	64	250	23	410	7
radomszczański	2261	1263	463	388	73	945	15
tomaszowski	1873	1327	182	313	49	965	31
Miasto na prawach powiatu:							
<i>City with powiat status:</i>							
Piotrków Trybunalski	1922	1390	310	166	57	1115	10
Podregion sieradzki	5494	3280	845	1016	178	2419	57
Subregion							
Powiaty:							
<i>Powiats:</i>							
łaski	615	380	79	115	14	267	7
pajęczański	534	237	146	117	11	219	2
poddębicki	504	336	60	76	20	259	6
sieradzki	1568	917	258	311	51	683	14
wieluński	957	572	136	182	34	371	13
wieruszowski	456	256	68	107	13	206	1
zduńskowski	860	582	98	108	35	414	14
Podregion skierniewicki	7255	3681	2612	681	143	2809	36
Subregion							
Powiaty:							
<i>Powiats:</i>							
kutnowski	3073	1015	1739	219	36	797	14
łęczycki	562	372	84	76	14	303	4
łowicki	1383	678	514	124	20	542	4
rawski	852	612	84	123	33	389	6
skierniewicki	413	287	39	58	14	215	2
Miasto na prawach powiatu:							
<i>City with powiat status:</i>							
Skierniewice	972	717	152	81	26	563	6

^a Patrz uwagi ogólne działu, ust. 2.

Ź r ó d ł o: dane Komendy Głównej Policji.

^a See general notes to the chapter, item 2.

S o u r c e: data of the National Police Headquarters.

MAPA ADMINISTRACYJNA WOJEWÓDZTWA ŁÓDZKIEGO

Stan w dniu 31 XII 2016

ADMINISTRATIVE MAP OF ŁÓDZKIE VOIVODSHIP

As of 31 XII 2016



Granica województwa
Voivodship's border

Granice powiatów
Powiat's border

Granice gmin
Gmina's border

Łódź

Nazwy miast na prawach powiatu
Names of cities with powiat status

Podregion łódzki
Łódzkie subregions

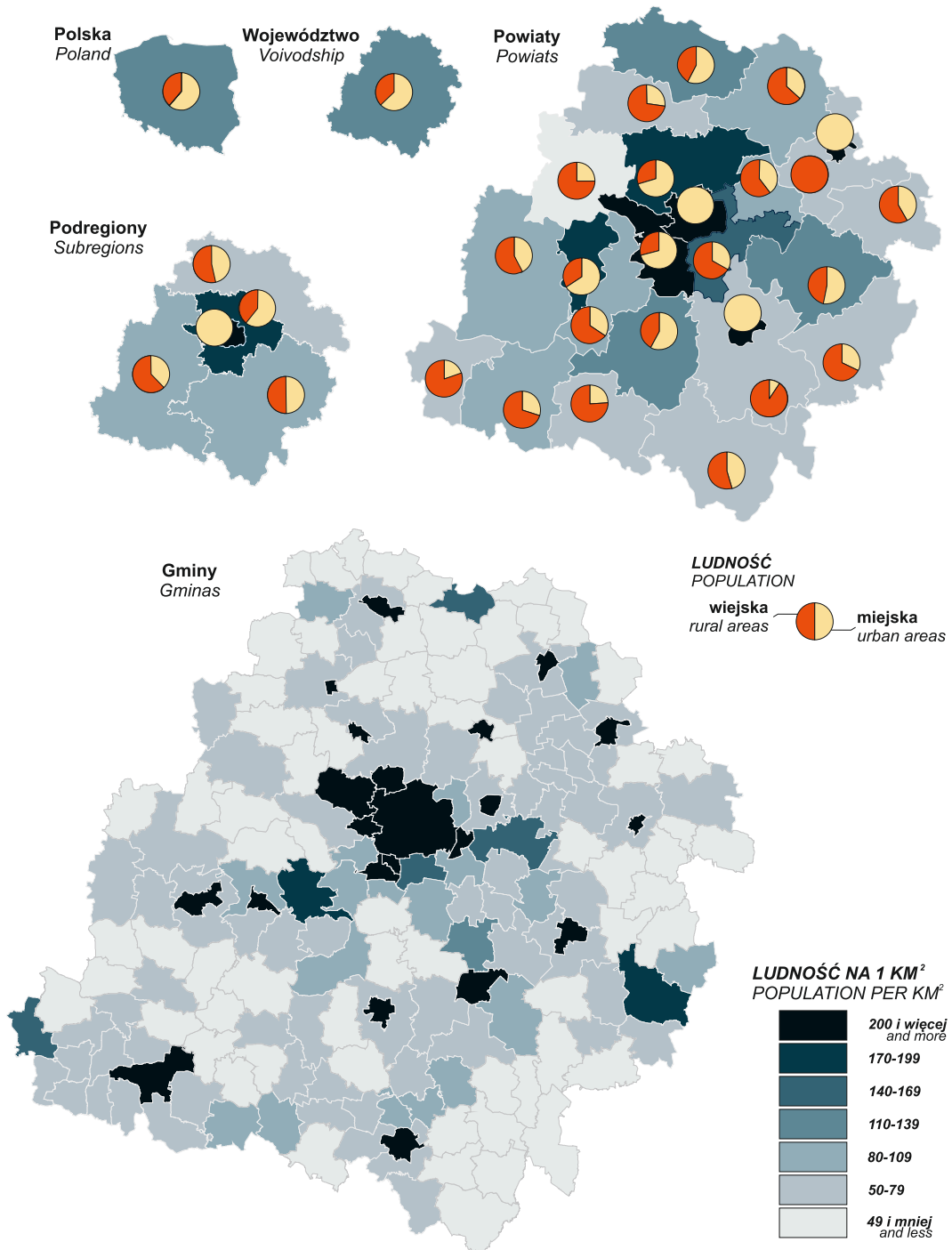
Podregion piotrkowski
Piotrkowski subregions

Podregion m. Łódź
City of Łódź

Podregion sieradzki
Sieradzki subregions

Podregion skierniewicki
Skierniewicki subregions

LUDNOŚĆ W 2016 R.
Stan w dniu 31 XII
POPULATION IN 2016
As of 31 XII



TABL. 2 (15). WSKAŹNIKI WYKRYWALNOŚCI SPRAWCÓW PRZESTĘPSTW STWIERDZONYCH PRZEZ POLICJĘ^a W 2016 R.RATES OF DETECTABILITY OF DELINQUENTS IN ASCERTAINED CRIMES BY THE POLICE^a IN 2016

WYSZCZEGÓLNIENIE SPECIFICATION	Ogółem Total	W tym przestępstw Of which crimes		
		o charakterze kryminalnym criminal	o charakterze gospodarczym economic	drogowych traffic
		w %	in %	
WOJEWÓDZTWO	61,8	49,0	80,7	98,1
VOIVODSHIP				
Podregion łódzki	69,2	59,4	72,7	98,2
Subregion				
Powiaty:				
<i>Powiats:</i>				
brzeziński	79,5	71,6	79,6	98,9
łódzki wschodni	67,2	59,3	61,0	97,6
pabianicki	66,1	54,3	78,3	98,8
zgierski	70,3	60,9	71,5	98,0
Podregion m. Łódź	44,1	36,2	62,7	96,9
Subregion				
Miasto na prawach powiatu:				
<i>City with powiat status:</i>				
Łódź	44,1	36,2	62,7	96,9
Podregion piotrkowski	72,2	60,0	85,4	98,4
Subregion				
Powiaty:				
<i>Powiats:</i>				
bełchatowski	75,8	64,6	80,7	98,6
opoczyński	80,6	67,9	94,4	99,4
piotrkowski	69,4	56,9	68,8	97,6
radomszczański	82,3	71,8	93,6	97,4
tomaszowski	65,5	55,5	72,1	99,4
Miasto na prawach powiatu:				
<i>City with powiat status:</i>				
Piotrków Trybunalski	57,9	46,6	81,6	98,8
Podregion sieradzki	70,8	58,5	76,3	98,9
Subregion				
Powiaty:				
<i>Powiats:</i>				
łaski	69,4	57,4	74,7	99,1
pajęczański	80,7	65,0	87,7	99,2
poddębicki	61,1	47,3	72,1	100,0
sieradzki	66,4	49,7	80,8	98,1
wieluński	75,0	64,0	79,4	99,5
wieruszowski	69,7	60,4	50,0	99,1
zduńskowolski	75,3	70,1	65,3	99,1
Podregion skierniewicki	74,9	57,0	93,0	97,7
Subregion				
Powiaty:				
<i>Powiats:</i>				
kutnowski	84,4	58,3	97,2	98,6
łęczycki	72,5	63,4	84,5	100,0
łowicki	75,4	58,3	91,3	97,6
rawski	68,6	60,4	75,3	98,4
skierniewicki	52,1	41,2	61,5	93,1
Miasto na prawach powiatu:				
<i>City with powiat status:</i>				
Skierniewice	61,1	53,9	72,4	95,1

a Patrz uwagi ogólne działu, ust. 2.

Źródło: dane Komendy Głównej Policji.

a See general notes to the chapter, item 2.

Source: data of the National Police Headquarters.

DZIAŁ IV LUDNOŚĆ

Uwagi ogólne

1. Tablice działu opracowano na podstawie:
 - 1) bilansów stanu i struktury ludności na terenie gminy. Bilanse ludności sporządzane są dla okresów międzyspisowych w oparciu o wyniki ostatniego spisu powszechnego, przy uwzględnieniu:
 - a) zmian w danym okresie spowodowanych ruchem naturalnym (urodzenia, zgony) i migracjami ludności (zameldowania i wymeldowania na pobyt stały z innych gmin i z zagranicy), a także przesunięciami adresowymi ludności z tytułu zmian administracyjnych,
 - b) różnicy między liczbą osób zameldowanych na pobyt czasowy ponad 3 miesiące (do 2005 r. — ponad 2 miesiące) na terenie gminy a liczbą osób czasowo nieobecnych (zameldowania i wymeldowania na pobyt czasowy z/do gmin);
 - 2) rejestrów Ministerstwa Cyfryzacji — o migracjach wewnętrznych i zagranicznych ludności na pobyt stały;
 - 3) sprawozdawczości urzędów stanu cywilnego — o zarejestrowanych małżeństwach, urodzeniach i zgonach;
 - 4) sprawozdawczości sądów — o prawomocnie orzeczonych separacjach i rozwodach.
2. Dane o ludności oraz współczynniki demograficzne, a także przeliczenia na 1 mieszkańca (1000 ludności itp.) opracowano — jeśli nie zaznaczono inaczej — przyjmując jako bazę wyjściową:
 - w 2005 — wyniki Narodowego Spisu Powszechnego Ludności i Mieszkań 2002,
 - dla lat 2010-2016 — wyniki Narodowego Spisu Powszechnego Ludności i Mieszkań 2011 (dla 2010 r. zastosowano podział administracyjny obowiązujący w dniu 31 XII 2011 r.).
3. Przez **ludność w wieku produkcyjnym** rozumie się ludność w wieku zdolności do pracy. Dla mężczyzn przyjęto wiek 18-64 lata, dla kobiet — 18-59 lat. Wśród ludności w wieku produkcyjnym wyróżnia się ludność **w wieku mobilnym**, tj. w wieku 18-44 lata i **niemobilnym**, tj. mężczyźni — 45-64 lata, kobiety — 45-59 lat. Przez ludność **w wieku nieprodukcyjnym** rozumie się ludność **w wieku przedprodukcyjnym**, tj. do 17 lat oraz **w wieku poprodukcyjnym**, tj. mężczyźni — 65 lat i więcej, kobiety — 60 lat i więcej.
4. Dane o **ruchu naturalnym ludności** w podziale terytorialnym opracowano:
 - małżeństwa — według miejsca zameldowania na pobyt stały męża przed ślubem (w przypadku, gdy mąż przed ślubem mieszkał za granicą, przyjmuje się miejsce zameldowania żony przed ślubem),
 - separacje — według miejsca zamieszkania osoby wnoszącej powództwo (w przypadku, gdy osoba wnosząca powództwo mieszka za granicą, przyjmuje się miejsce zamieszkania współmałżonka; w przypadku zgodnego wniosku stron przyjmuje się miejsce zamieszkania męża),

CHAPTER IV POPULATION

General notes

1. Chapter tables were compiled on the basis of:
 - 1) the balances of the size and structure of the in a gmina. Population balances are compiled for periods between censuses on the basis of the last census, taking into account:
 - a) changes in a given period connected with vital statistics (births, deaths) and migration of the population (registering and canceling registration for permanent residence from other gminas and from abroad) as well as address changes of the population due to changes in the administrative division,
 - b) difference between the number of people registered for temporary stay above 3 months (until 2005 — above 2 months) in a gmina and the number of people temporarily absent (registering and canceling registration for temporary stay from/to other gminas);
 - 2) the registers of the Ministry of Digital Affairs on internal and international migration of population for permanent residence;
 - 3) documentation of Civil Status Offices regarding registered marriages, births and deaths;
 - 4) documentation of regional courts — regarding legally valid decisions in actions for separation and divorce.
2. Data about population as well as demographic rates and indicators per capita (per 1000 of population etc.) were compiled — unless otherwise stated — on the basis:
 - for 2005 — of the results of the Population and Housing Census 2002,
 - for 2010-2016 — the results of the Population and Housing Census 2011 (for 2010 was applied the administrative division obligatory as of 31 XII 2011).
3. The **working age population** refers to males aged 18-64, and females aged 18-59. In this category the age groups of **mobility** (i.e. 18-44) and **non-mobility** (i.e. 45-64 for males and 45-59 for females) are distinguished. The **nonworking age population** is defined as the **pre-working age population**, i.e., up to the age of 17 and the **post-working age population**, i.e., 65 and more for males and 60 and more for females.
4. Data regarding the **vital statistics** according to territorial division were compiled as follows:
 - marriages — according to the husband's place of permanent residence before the marriage (in cases when the husband lived abroad before the marriage, the wife's place of residence before the marriage is used),
 - separations — according to the plaintiff's place of residence (in case when person filling petition residing abroad, place of residence of a spouse has been taken; in cases unanimous petition of both of persons — residence of husband is used),

- rozwody — według miejsca zamieszkania osoby wnoszącej powództwo (w przypadku, gdy osoba wnosząca powództwo mieszka za granicą, przyjmuje się miejsce zamieszkania współmałżonka),
- urodzenia — według miejsca zameldowania na pobyt stały matki noworodka,
- zgony — według miejsca zameldowania na pobyt stały osoby zmarłej.

Dane o **małżeństwach** uwzględniają związki małżeńskie zawarte w formie przewidzianej prawem w urzędach stanu cywilnego. Na mocy ustawy z dnia 24 VII 1998 r. (Dz. U. Nr 117, poz. 757) w urzędach stanu cywilnego rejestrowane są także małżeństwa podlegające prawu wewnętrznemu Kościoła lub Związku Wyznaniowego zawarte w obecności duchownego. Małżeństwo zawarte w tej formie podlega prawu polskiemu i pociąga za sobą takie same skutki cywilnoprawne, jak małżeństwo zawarte przed kierownikiem urzędu stanu cywilnego.

Małżeństwa wyznaniowe mogą być zawierane jedynie w dziesięciu Kościołach i Związku Wyznaniowym: Kościół Katolicki, Polski Autokefaliczny Kościół Prawosławny, Kościół Ewangelicko-Augsburski, Kościół Ewangelicko-Reformowany, Kościół Ewangelicko-Methodystyczny, Kościół Chrześcijan Baptystów, Kościół Adwentystów Dnia Siódmego, Kościół Polskokatolicki, Związek Gmin Wyznaniowych Żydowskich, Kościół Starokatolicki Mariawitów, Kościół Zielonoświątkowy.

Przyrost naturalny ludności stanowi różnicę między liczbą urodzeń żywych i zgonów w danym okresie.

Przez **niemowlęta** rozumie się dzieci w wieku poniżej 1 roku.

Dane o urodzeniach i zgonach (w tym zgonach niemowląt) prezentowane są zgodnie z kryteriami definicji urodzenia i zgonu noworodka rekomendowanej przez Światową Organizację Zdrowia.

5. Dane o migracjach wewnętrznych ludności opracowano na podstawie informacji ewidencyjnych o zameldowaniach osób na pobyt stały. Informacje te nie uwzględniają zmian adresu w obrębie tej samej gminy (miasta), z wyjątkiem gmin miejsko-wiejskich, dla których został zachowany podział na tereny miejskie i wiejskie.

6. Dane o migracjach zagranicznych ludności opracowano na podstawie informacji ewidencyjnych gmin o zameldowaniach osób przyjeżdżających do Polski na pobyt stały (imigracja) oraz o wymeldowaniach osób wyjeżdżających z Polski za granicę na stałe (emigracja).

7. Napływ ludności obejmuje zameldowania na pobyt stały, odpływ — wymeldowania ze stałego miejsca zamieszkania.

8. Współczynniki dotyczące ruchu naturalnego i migracji ludności w podziale terytorialnym obliczono jako iloraz liczby faktów określonego rodzaju i liczby ludności według stanu w dniu 30 VI: do 2009 r. — zameldowanej na pobyt stały, od 2010 r. — faktycznie zamieszkałej.

- divorces — according to the plaintiff's place of residence (in case when person filling petition residing aboard, place of residence of a spouse has been taken),
- births — according to the mother's place of permanent residence,
- deaths — according to the place of permanent residence of the deceased.

The data on marriages refers to marriages contracted according to lawful rules at the civil status offices. On the basis of the Law dated 24 VII 1998 (Journal of Laws, No. 117, item 757) in the local civil status offices in Poland are registered all marriages, including those based on the internal law of the Churches or the Religious Associations. Marriages contracted (on the basis of canonic laws marriages) subordinate the civil Polish laws and induce due to the same civil and law consequences as marriages contracted in the local civil status offices.

The religious marriages may be contracted in the ten Churches and Religious Associations: Kościół Katolicki, Polski Autokefaliczny Kościół Prawosławny, Kościół Ewangelicko-Augsburski, Kościół Ewangelicko-Reformowany, Kościół Ewangelicko-Methodystyczny, Kościół Chrześcijan Baptystów, Kościół Adwentystów Dnia Siódmego, Kościół Polskokatolicki, Związek Gmin Wyznaniowych Żydowskich, Kościół Starokatolicki Mariawitów, Kościół Zielonoświątkowy.

Natural increase of the population accounts for the difference between the number of live births and deaths in a given period.

Infant is a child under the age of 1.

Data by births and deaths (including infant deaths) are presented according to criteria of the definition of infant births and deaths recommended by the World Health Organization (WHO).

5. Data regarding **migration of the population** were compiled on the basis of information regarding the registration for permanent residence. This information does not include changes of address within the same gmina (town), with the exception of urban-rural gminas for which the division into urban and rural areas has been kept.

6. Data regarding **international migration of the population** were compiled on the basis of gmina documentation regarding the registration of people arriving to Poland for permanent residence (immigration) as well as regarding the removal from registration of people leaving Poland for permanent residence abroad (emigration).

7. The inflow of the population includes registration of arrival for permanent residence, outflow - registration of departure from permanent residence.

8. Rates concerning vital statistics and migration of the population according to territorial division were calculated as the ratio of the number of defined events to the number of population as of 30 VI: until 2009 — registered for permanent residence, — since 2010 — de facto population (population actually residing).

TABL. 1 (16). POWIERZCHNIA I LUDNOŚĆ W 2016 R.

Stan w dniu 31 XII

AREA AND POPULATION IN 2016

As of 31 XII

WYSZCZEGÓLNIENIE SPECIFICATION	Powierzchnia w km ² Area in km ²	Ludność Population				Kobiety na 100 mężczyzn Females per 100 males
		ogółem total	mężczyźni males	kobiety females	na 1 km ² per 1 km ²	
WOJEWÓDZTWO VOIVODSHIP	18219	2485323	1184309	1301014	136	110
miasta	1158	1563595	727040	836555	1350	115
<i>urban areas</i>						
wieś	17061	921728	457269	464459	54	102
<i>rural areas</i>						
PODREGION ŁÓDZKI SUBREGION	2206	386213	183517	202696	175	110
Powiat brzeziński	359	30912	14982	15930	86	106
Gmina miejska: <i>Urban gmina:</i>						
Brzeziny	22	12514	5905	6609	580	112
Gminy wiejskie: <i>Rural gminas:</i>						
Brzeziny	107	5649	2779	2870	53	103
Dmosin	100	4514	2226	2288	45	103
Jeżów	64	3459	1706	1753	54	103
Rogów	66	4776	2366	2410	72	102
Powiat łódzki wschodni	500	70796	34017	36779	142	108
Gminy miejsko-wiejskie: <i>Urban-rural gminas:</i>						
Koluski	157	23609	11238	12371	150	110
w tym miasto	11	13246	6273	6973	1338	111
<i>of which city</i>						
Rzgów	66	10121	4875	5246	153	108
w tym miasto	17	3378	1621	1757	201	108
<i>of which city</i>						
Tuszyn	130	12273	5943	6330	94	107
w tym miasto	23	7280	3448	3832	313	111
<i>of which city</i>						
Gminy wiejskie: <i>Rural gminas:</i>						
Andrespol	23	13540	6422	7118	580	111
Brójce	70	6467	3200	3267	94	102
Nowosolna	54	4786	2339	2447	89	105
Powiat pabianicki	492	119299	55996	63303	242	113
Gminy miejskie: <i>Urban gminas:</i>						
Konstantynów Łódzki	27	17892	8339	9553	657	115
Pabianice	33	66265	30508	35757	2009	117
Gminy wiejskie: <i>Rural gminas:</i>						
Dłutów	101	4535	2255	2280	45	101
Dobroń	95	7600	3722	3878	80	104
Ksawerów	14	7704	3671	4033	565	110
Lutomiersk	134	8198	4030	4168	61	103
Pabianice	88	7105	3471	3634	81	105
Powiat zgierski	855	165206	78522	86684	193	110
Gminy miejskie: <i>Urban gminas:</i>						
Głowno	20	14534	6882	7652	733	111
Ozorków	15	19809	9238	10571	1281	114
Zgierz	42	56929	26397	30532	1345	116

TABL. 1 (16). POWIERZCHNIA I LUDNOŚĆ W 2016 R. (cd.)

Stan w dniu 31 XII

AREA AND POPULATION IN 2016 (cont.)

As of 31 XII

WYSZCZEGÓLNIENIE SPECIFICATION	Powierzchnia w km ² Area in km ²	Ludność Population				Kobiety na 100 mężczyzn Females per 100 males
		ogółem total	mężczyźni males	kobiety females	na 1 km ² per 1 km ²	
PODREGION ŁÓDZKI (dok.) SUBREGION (cont.)						
Powiat zgierski (dok.) (cont.)						
Gminy miejsko-wiejskie: Urban-rural gminas:						
Aleksandrów Łódzki	116	30980	14793	16187	266	109
w tym miasto	14	21380	10031	11349	1547	113
of which city						
Stryków	158	12418	6082	6336	79	104
w tym miasto	8	3477	1668	1809	427	108
of which city						
Gminy wiejskie: Rural gminas:						
Głowno	105	4839	2417	2422	46	100
Ozorków	96	6942	3390	3552	73	105
Parzęczew	104	5012	2558	2454	48	96
Zgierz	199	13743	6765	6978	69	103
PODREGION M. ŁÓDŹ SUBREGION	293	696503	317130	379373	2375	120
Miasto na prawach powiatu: City with powiat status:						
Łódź	293	696503	317130	379373	2375	120
PODREGION PIOTRKOWSKI SUBREGION	5972	588805	286608	302197	99	105
Powiat bełchatowski	968	113004	55495	57509	117	104
Gmina miejska: Urban gmina:						
Bełchatów	35	58326	28485	29841	1684	105
Gmina miejsko-wiejska: Urban-rural gmina:						
Zelów	167	15042	7396	7646	90	103
w tym miasto	11	7725	3720	4005	719	108
of which city						
Gminy wiejskie: Rural gminas:						
Bełchatów	180	11048	5523	5525	61	100
Drużbice	113	5151	2559	2592	45	101
Kleszczów	125	5807	2882	2925	47	101
Kluki	119	4335	2114	2221	37	105
Rusiec	100	5161	2543	2618	52	103
Szczerców	129	8134	3993	4141	63	104
Powiat opoczyński	1040	77203	38216	38987	74	102
Gminy miejsko-wiejskie: Urban-rural gminas:						
Drzewica	118	10649	5244	5405	90	103
w tym miasto	5	3913	1932	1981	814	103
of which city						
Opoczno	191	34666	16934	17732	182	105
w tym miasto	25	21635	10493	11142	874	106
of which city						
Gminy wiejskie: Rural gminas:						
Białaczów	115	5845	2903	2942	51	101
Mniszków	124	4730	2402	2328	38	97
Paradyż	81	4440	2267	2173	55	96
Poświętne	141	3239	1651	1588	23	96
Sławno	129	7610	3789	3821	59	101
Zarnów	141	6024	3026	2998	43	99

TABL. 1 (16). POWIERZCHNIA I LUDNOŚĆ W 2016 R. (cd.)

Stan w dniu 31 XII

AREA AND POPULATION IN 2016 (cont.)

As of 31 XII

WYSZCZEGÓLNIENIE SPECIFICATION	Powierzchnia w km ² Area in km ²	Ludność Population				Kobiety na 100 mężczyzn Females per 100 males
		ogółem total	mężczyźni males	kobiety females	na 1 km ² per 1 km ²	
PODREGION PIOTRKOWSKI (cd.) SUBREGION (cont.)						
Powiat piotrkowski	1429	91334	45015	46319	64	103
Gminy miejsko-wiejskie: <i>Urban-rural gminas:</i>						
Sulejów	188	16265	8050	8215	86	102
w tym miasto	26	6272	3064	3208	239	105
<i>of which city</i>						
Wolbórz	152	7745	3811	3934	51	103
w tym miasto	15	2339	1122	1217	154	108
<i>of which city</i>						
Gminy wiejskie: <i>Rural gminas:</i>						
Aleksandrów	144	4397	2194	2203	31	100
Czarnocin	72	4095	1986	2109	57	106
Gorzkowice	102	8534	4191	4343	84	104
Grabica	128	6096	3054	3042	48	100
Łęki Szlacheckie	109	3560	1802	1758	33	98
Moszczenica	111	12821	6232	6589	115	106
Ręczno	89	3569	1775	1794	40	101
Rozprza	163	12343	6043	6300	76	104
Wola Krzysztoporska	171	11909	5877	6032	70	103
Powiat radomszczański	1443	114336	56030	58306	79	104
Gmina miejska: <i>Urban gmina:</i>						
Radomsko	51	46583	22092	24491	906	111
Gminy miejsko-wiejskie: <i>Urban-rural gminas:</i>						
Kamieńsk	96	6010	2997	3013	62	101
w tym miasto	12	2821	1385	1436	235	104
<i>of which city</i>						
Przedbórz	190	7263	3621	3642	38	101
w tym miasto	6	3649	1738	1911	600	110
<i>of which city</i>						
Gminy wiejskie: <i>Rural gminas:</i>						
Dobryczyce	51	4402	2213	2189	87	99
Gidle	116	6196	3119	3077	53	99
Gomunice	62	5896	2920	2976	94	102
Kobiele Wielkie	102	4451	2215	2236	44	101
Kodrąb	106	4603	2283	2320	43	102
Łgota Wielka	63	4306	2141	2165	68	101
Ładzice	83	4800	2469	2331	58	94
Masłowice	116	4218	2080	2138	36	103
Radomsko	86	5668	2804	2864	66	102
Wielgomłynny	123	4698	2422	2276	38	94
Żytno	198	5242	2654	2588	27	98
Powiat tomaszowski	1025	118234	56801	61433	115	108
Gmina miejska: <i>Urban gmina:</i>						
Tomaszów Mazowiecki	42	63601	29887	33714	1540	113
Gminy wiejskie: <i>Rural gminas:</i>						
Będków	57	3321	1670	1651	58	99
Budziszewice	30	2193	1075	1118	73	104
Czerniewice	128	5146	2580	2566	40	99
Inowódz	98	3828	1849	1979	39	107
Lubochnia	131	7198	3572	3626	55	102
Rokiciny	91	6157	2991	3166	68	106
Rzeczycza	109	4674	2384	2290	43	96
Tomaszów Mazowiecki	150	10945	5388	5557	73	103
Ujazd	97	7810	3756	4054	81	108
Żelechlinek	92	3361	1649	1712	36	104

TABL. 1 (16). POWIERZCHNIA I LUDNOŚĆ W 2016 R. (cd.)

Stan w dniu 31 XII

AREA AND POPULATION IN 2016 (cont.)

As of 31 XII

WYSZCZEGÓLNIENIE SPECIFICATION	Powierzchnia w km ² Area in km ²	Ludność Population				Kobiety na 100 mężczyzn Females per 100 males
		ogółem total	mężczyźni males	kobiety females	na 1 km ² per 1 km ²	
PODREGION PIOTRKOWSKI (dok.) SUBREGION (cont.)						
Miasto na prawach powiatu: City with powiat status:						
Piotrków Trybunalski	67	74694	35051	39643	1111	113
PODREGION SIERADZKI SUBREGION	5666	449504	220253	229251	79	104
Powiat łaski	618	50285	24476	25809	81	105
Gmina miejsko-wiejska: Urban-rural gmina:						
Łask	145	27936	13428	14508	192	108
w tym miasto	15	17604	8280	9324	1123	113
of which city						
Gminy wiejskie: Rural gminas:						
Buczek	92	5077	2500	2577	55	103
Sędziejowice	120	6429	3158	3271	54	104
Widawa	179	7474	3692	3782	42	102
Wodzierady	82	3369	1698	1671	41	98
Powiat pajęczański	804	52003	25797	26206	65	102
Gminy miejsko-wiejskie: Urban-rural gminas:						
Działoszyn	121	12715	6342	6373	105	100
w tym miasto	5	6040	2965	3075	1223	104
of which city						
Pajęczno	114	11719	5773	5946	103	103
w tym miasto	20	6829	3338	3491	338	105
of which city						
Gminy wiejskie: Rural gminas:						
Kielczygłów	87	4096	2044	2052	47	100
Nowa Brzeźnica	135	4645	2335	2310	34	99
Rząśnia	86	4857	2384	2473	56	104
Siemkowice	100	4837	2412	2425	48	101
Strzelce Wielkie	78	4665	2311	2354	60	102
Sulmierzyce	83	4469	2196	2273	54	104
Powiat poddębicki	881	41484	20580	20904	47	102
Gminy miejsko-wiejskie: Urban-rural gminas:						
Poddębice	225	15747	7691	8056	70	105
w tym miasto	6	7630	3602	4028	1300	112
of which city						
Uniejów	129	7068	3499	3569	55	102
w tym miasto	12	2984	1395	1589	244	114
of which city						
Gminy wiejskie: Rural gminas:						
Dalików	115	3870	1963	1907	34	97
Pęczniew	128	3512	1761	1751	27	99
Wartkowice	140	6255	3110	3145	45	101
Zadzim	144	5032	2556	2476	35	97
Powiat sieradzki	1491	119009	58143	60866	80	105
Gmina miejska: Urban gmina:						
Sieradz	51	42762	20180	22582	835	112

TABL. 1 (16). POWIERZCHNIA I LUDNOŚĆ W 2016 R. (cd.)

Stan w dniu 31 XII

AREA AND POPULATION IN 2016 (cont.)

As of 31 XII

WYSZCZEGÓLNIENIE SPECIFICATION	Powierzchnia w km ² Area in km ²	Ludność Population				Kobiety na 100 mężczyzn Females per 100 males
		ogółem total	mężczyźni males	kobiety females	na 1 km ² per 1 km ²	
PODREGION SIERADZKI (cd.) SUBREGION (cont.)						
Powiat sieradzki (dok.) (cont.)						
Gminy miejsko-wiejskie: Urban-rural gminas:						
Błaszki	201	14727	7329	7398	73	101
w tym miasto	2	2196	1053	1143	1356	109
of which city						
Warta	254	12844	6263	6581	50	105
w tym miasto	11	3303	1603	1700	304	106
of which city						
Złoczew	117	7222	3546	3676	62	104
w tym miasto	14	3371	1599	1772	244	111
of which city						
Gminy wiejskie: Rural gminas:						
Brąszewice	107	4531	2284	2247	42	98
Brzeźnio	129	6336	3193	3143	49	98
Burzenin	120	5533	2796	2737	46	98
Goszczanów	122	5534	2778	2756	46	99
Klonowa	95	2913	1443	1470	31	102
Sieradz	182	10468	5285	5183	58	98
Wróblew	113	6139	3046	3093	54	102
Powiat wieluński	926	77238	37858	39380	83	104
Gmina miejsko-wiejska: Urban-rural gmina:						
Wieluń	131	32008	15354	16654	245	108
w tym miasto	17	22973	10933	12040	1362	110
of which city						
Gminy wiejskie: Rural gminas:						
Biała	74	5513	2768	2745	74	99
Czarnożyły	70	4560	2270	2290	65	101
Konopnica	83	3841	1899	1942	46	102
Mokrsko	78	5428	2723	2705	70	99
Osjaków	101	4772	2391	2381	47	100
Ostrówek	101	4563	2240	2323	45	104
Pątnów	115	6559	3230	3329	57	103
Skomlin	55	3373	1683	1690	61	100
Wierzchlas	118	6621	3300	3321	56	101
Powiat wierzuszowski	577	42237	20885	21352	73	102
Gmina miejsko-wiejska: Urban-rural gmina:						
Wierzuszów	97	14307	6976	7331	147	105
w tym miasto	6	8639	4170	4469	1447	107
of which city						
Gminy wiejskie: Rural gminas:						
Bolesławiec	64	4054	2052	2002	63	98
Czastary	63	3967	1979	1988	63	100
Galewice	136	6243	3110	3133	46	101
Lututów	76	4606	2277	2329	61	102
Łubnice	61	4120	2037	2083	68	102
Sokolniki	80	4940	2454	2486	62	101

TABL. 1 (16). POWIERZCHNIA I LUDNOŚĆ W 2016 R. (cd.)

Stan w dniu 31 XII

AREA AND POPULATION IN 2016 (cont.)

As of 31 XII

WYSZCZEGÓLNIENIE SPECIFICATION	Powierzchnia w km ² Area in km ²	Ludność Population				Kobiety na 100 mężczyzn Females per 100 males
		ogółem total	mężczyźni males	kobiety females	na 1 km ² per 1 km ²	
PODREGION SIERADZKI (dok.) SUBREGION (cont.)						
Powiat zduńskowolski	369	67248	32514	34734	182	107
Gmina miejska: <i>Urban gmina:</i>						
Zduńska Wola	25	42698	20165	22533	1738	112
Gmina miejsko-wiejska: <i>Urban-rural gmina:</i>						
Szadek	152	7378	3666	3712	49	101
w tym miasto	17	1976	931	1045	110	112
<i>of which city</i>						
Gminy wiejskie: <i>Rural gminas:</i>						
Zapolice	81	5100	2602	2498	63	96
Zduńska Wola	111	12072	6081	5991	108	99
PODREGION SKIERNIEWICKI	4082	364298	176801	187497	89	106
SUBREGION						
Powiat kutnowski	887	98583	47398	51185	111	108
Gmina miejska: <i>Urban gmina:</i>						
Kutno	34	44718	20962	23756	1331	113
Gminy miejsko-wiejskie: <i>Urban-rural gminas:</i>						
Krośniewice	95	8613	4139	4474	91	108
w tym miasto	4	4458	2091	2367	1067	113
<i>of which city</i>						
Żychlin	77	12190	5871	6319	159	108
w tym miasto	9	8376	4000	4376	965	109
<i>of which city</i>						
Gminy wiejskie: <i>Rural gminas:</i>						
Bedno	125	5515	2773	2742	44	99
Dąbrowice	46	1912	907	1005	41	111
Krzyżanów	103	4292	2127	2165	42	102
Kutno	122	8741	4373	4368	71	100
Łanięta	55	2465	1290	1175	45	91
Nowe Ostrowy	72	3504	1702	1802	49	106
Oporów	68	2610	1282	1328	38	104
Strzelce	90	4023	1972	2051	45	104
Powiat łączycycki	773	50769	24704	26065	66	106
Gmina miejska: <i>Urban gmina:</i>						
Łęczycza	9	14362	6692	7670	1605	115
Gminy wiejskie: <i>Rural gminas:</i>						
Daszyna	81	3964	1916	2048	49	107
Góra Świętej Małgorzaty	90	4412	2161	2251	49	104
Grabów	156	6086	3051	3035	39	99
Łęczycza	151	8539	4232	4307	57	102
Piątek	133	6112	3030	3082	46	102
Świnice Warckie	93	3972	1988	1984	42	100
Witonia	60	3322	1634	1688	55	103

TABL. 1 (16). POWIERZCHNIA I LUDNOŚĆ W 2016 R. (dok.)

Stan w dniu 31 XII

AREA AND POPULATION IN 2016 (cont.)

As of 31 XII

WYSZCZEGÓLNIENIE SPECIFICATION	Powierzchnia w km ² Area in km ²	Ludność Population				Kobiety na 100 mężczyzn Females per 100 males
		ogółem total	mężczyźni males	kobiety females	na 1 km ² per 1 km ²	
PODREGION SKIERNIEWICKI (dok.) SUBREGION (cont.)						
Powiat łowicki	988	79340	38437	40903	80	106
Gmina miejska: <i>Urban gmina:</i>						
Łowicz	23	28811	13593	15218	1230	112
Gminy wiejskie: <i>Rural gminas:</i>						
Bielawy	164	5543	2764	2779	34	101
Chąśno	72	2949	1464	1485	41	101
Domaniewice	86	4659	2271	2388	54	105
Kierozia	76	3462	1724	1738	45	101
Kocierzew Południowy	94	4317	2201	2116	46	96
Łowicz	133	7684	3797	3887	58	102
Łyszkowice	107	6705	3259	3446	62	106
Nieborów	104	9401	4529	4872	90	108
Zduny	129	5809	2835	2974	45	105
Powiat rawski	646	49081	24235	24846	76	103
Gmina miejska: <i>Urban gmina:</i>						
Rawa Mazowiecka	14	17561	8395	9166	1230	109
Gmina miejsko-wiejska: <i>Urban-rural gmina:</i>						
Biała Rawska	208	11442	5682	5760	55	101
w tym miasto	9	3212	1565	1647	337	105
<i>of which city</i>						
Gminy wiejskie: <i>Rural gminas:</i>						
Cielądz	93	3992	2058	1934	43	94
Rawa Mazowiecka	164	8707	4332	4375	53	101
Regnów	46	1816	941	875	39	93
Sadkowice	121	5563	2827	2736	46	97
Powiat skierniewicki	753	38198	18908	19290	51	102
Gminy wiejskie: <i>Rural gminas:</i>						
Bolimów	112	4064	1976	2088	36	106
Głuchów	111	5829	2857	2972	53	104
Godzianów	44	2611	1321	1290	59	98
Kowiesy	86	2900	1435	1465	34	102
Lipce Reymontowskie	43	3295	1603	1692	77	106
Maków	81	5988	2966	3022	73	102
Nowy Kawęczyn	104	3369	1699	1670	32	98
Skierniewice	131	7484	3718	3766	57	101
Słupia	41	2658	1333	1325	65	99
Miasto na prawach powiatu: City with powiat status:						
Skierniewice	35	48327	23119	25208	1397	109

TABL. 2 (17). LUDNOŚĆ W WIEKU PRODUKCYJNYM I NIEPRODUKCYJNYM W 2016 R.

Stan w dniu 31 XII

WORKING AND NON-WORKING AGE POPULATION IN 2016

As of 31 XII

WYSZCZEGÓLNIENIE SPECIFICATION	Ogółem Total	W wieku Aged							Ludność w wieku nieprodukcyjnym na 100 osób w wieku produkcyjnym Non-working age popu- lation per 100 persons of working age
		przedprodukcyjnym pre-working		produkcyjnym working			poprodukcyjnym post-working		
		razem total	w tym kobiety of which females	razem total	w tym kobiety of which females	z razem w wieku mobilnym of total at mobility age	razem total	w tym kobiety of which females	
WOJEWÓDZTWO VOIVODSHIP	2485323	417570	202808	1508942	709963	933002	558811	388243	65
miasta urban areas	1563595	245632	119310	940400	450889	576214	377563	266356	66
wieś rural areas	921728	171938	83498	568542	259074	356788	181248	121887	62
PODREGION ŁÓDZKI SUBREGION	386213	66523	32361	235541	111986	145065	84149	58349	64
Powiat brzeziński.....	30912	5483	2657	18957	8792	11746	6472	4481	63
Gmina miejska: Urban gmina:									
Brzeziny	12514	2182	1085	7724	3657	4774	2608	1867	62
Gminy wiejskie: Rural gminas:									
Brzeziny	5649	1096	523	3440	1606	2208	1113	741	64
Dmosin	4514	767	371	2749	1236	1630	998	681	64
Jeżów	3459	587	285	2125	958	1300	747	510	63
Rogów	4776	851	393	2919	1335	1834	1006	682	64
Powiat łódzki wschodni ...	70796	13157	6475	43849	20869	26948	13790	9435	61
Gminy miejsko-wiejskie: Urban-rural gminas:									
Koluszki	23609	4131	2049	14390	6826	8885	5088	3496	64
w tym miasto of which city	13246	2257	1094	8089	3884	4962	2900	1995	64
Rzgów	10121	1949	973	6285	3000	3920	1887	1273	61
w tym miasto of which city	3378	571	277	2122	1007	1335	685	473	59
Tuszyn	12273	2178	1065	7743	3644	4698	2352	1621	59
w tym miasto of which city	7280	1177	572	4670	2242	2774	1433	1018	56
Gminy wiejskie: Rural gminas:									
Andrespol	13540	2563	1272	8277	3983	5033	2700	1863	64
Brójce	6467	1334	623	4128	1982	2630	1005	662	57
Nowosolna	4786	1002	493	3026	1434	1782	758	520	58
Powiat pabianicki	119299	19480	9425	72187	34556	44534	27632	19322	65
Gminy miejskie: Urban gminas:									
Konstantynów Łódzki	17892	2892	1420	10885	5243	6709	4115	2890	64
Pabianice	66265	9962	4814	39658	19157	24364	16645	11786	67
Gminy wiejskie: Rural gminas:									
Dłutów	4535	824	389	2771	1252	1727	940	639	64
Dobroń	7600	1380	661	4785	2258	3019	1435	959	59
Ksawerów	7704	1408	686	4653	2233	2902	1643	1114	66
Lutomiersk	8198	1559	726	5013	2347	3046	1626	1095	64
Pabianice	7105	1455	729	4422	2066	2767	1228	839	61

TABL. 2 (17). LUDNOŚĆ W WIEKU PRODUKCYJNYM I NIEPRODUKCYJNYM W 2016 R. (cd.)

Stan w dniu 31 XII

WORKING AND NON-WORKING AGE POPULATION IN 2016 (cont.)

As of 31 XII

WYSZCZEGÓLNIENIE SPECIFICATION	Ogółem Total	W wieku <i>Aged</i>							Ludność w wieku nieprodukcyjnym na 100 osób w wieku produkcyjnym Non-working age population per 100 persons of working age
		przedprodukcyjnym <i>pre-working</i>		produkcyjnym <i>working</i>			poprodukcyjnym <i>post-working</i>		
		razem <i>total</i>	w tym kobiety <i>of which females</i>	razem <i>total</i>	w tym kobiety <i>of which females</i>	z razem w wieku mobilnym <i>of total at mobility age</i>	razem <i>total</i>	w tym kobiety <i>of which females</i>	
PODREGION PIOTRKOWSKI (cd.) SUBREGION (cont.)									
Powiat bełchatowski (dok.) (cont.)									
Gminy wiejskie: <i>Rural gminas:</i>									
Bełchatów	11048	2184	1070	7090	3255	4455	1774	1200	56
Drużbice	5151	957	464	3209	1464	2025	985	664	61
Kleszczów	5807	1458	704	3646	1754	2574	703	467	59
Kluki	4335	834	422	2705	1266	1707	796	533	60
Rusiec	5161	930	472	3161	1424	1958	1070	722	63
Szczerców	8134	1542	761	5136	2401	3270	1456	979	58
Powiat opoczyński	77203	14888	7275	47410	21493	29793	14905	10219	63
Gminy miejsko-wiejskie: <i>Urban-rural gminas:</i>									
Drzewica	10649	1957	971	6351	2864	3946	2341	1570	68
w tym miasto	3913	691	340	2364	1057	1410	858	584	66
<i>of which city</i>									
Opoczno	34666	6653	3273	21788	10122	13614	6225	4337	59
w tym miasto	21635	3838	1840	13781	6466	8366	4016	2836	57
<i>of which city</i>									
Gminy wiejskie: <i>Rural gminas:</i>									
Białaczów	5845	1107	541	3553	1560	2265	1185	841	65
Mniszków	4730	928	420	2891	1297	1829	911	611	64
Paradyż	4440	967	473	2673	1154	1735	800	546	66
Poświętne	3239	574	273	1906	824	1165	759	491	70
Sławno	7610	1696	824	4578	2105	3002	1336	892	66
Żarnów	6024	1006	500	3670	1567	2237	1348	931	64
Powiat piotrkowski	91334	17764	8593	55980	25759	35678	17590	11967	63
Gminy miejsko-wiejskie: <i>Urban-rural gminas:</i>									
Sulejów	16265	3140	1472	10129	4718	6367	2996	2025	61
w tym miasto	6272	1116	536	3932	1843	2410	1224	829	60
<i>of which city</i>									
Wolbórz	7745	1454	717	4782	2209	2990	1509	1008	62
w tym miasto	2339	474	236	1424	686	871	441	295	64
<i>of which city</i>									
Gminy wiejskie: <i>Rural gminas:</i>									
Aleksandrów	4397	787	365	2624	1161	1613	986	677	68
Czarnocin	4095	791	387	2521	1188	1566	783	534	62
Gorzkowice	8534	1688	842	5187	2380	3386	1659	1121	65
Grabica	6096	1227	570	3724	1704	2425	1145	768	64
Łęki Szlacheckie	3560	669	318	2138	947	1328	753	493	67
Moszczenica	12821	2458	1190	7887	3652	4996	2476	1747	63
Ręczno	3569	620	315	2168	963	1354	781	516	65
Rozprza	12343	2480	1222	7559	3485	4910	2304	1593	63
Wola Krzysztoporska	11909	2450	1195	7261	3352	4743	2198	1485	64

TABL. 2 (17). LUDNOŚĆ W WIEKU PRODUKCYJNYM I NIEPRODUKCYJNYM W 2016 R. (cd.)

Stan w dniu 31 XII

WORKING AND NON-WORKING AGE POPULATION IN 2016 (cont.)

As of 31 XII

WYSZCZEGÓLNIENIE SPECIFICATION	Ogółem Total	W wieku Aged							Ludność w wieku nieprodukcyjnym na 100 osób w wieku produkcyjnym Non-working age population per 100 persons of working age
		przedprodukcyjnym pre-working		produkcyjnym working			poprodukcyjnym post-working		
		razem total	w tym kobiety of which females	razem total	w tym kobiety of which females	z razem w wieku mobilnym of total at mobility age	razem total	w tym kobiety of which females	
PODREGION PIOTRKOWSKI (cd.) SUBREGION (cont.)									
Powiat radomszczański	114336	19506	9414	70140	32170	43288	24690	16722	63
Gmina miejska: <i>Urban gminas:</i>									
Radomsko	46583	7444	3630	28286	13395	17129	10853	7466	65
Gminy miejsko-wiejskie: <i>Urban-rural gminas:</i>									
Kamieńsk	6010	1099	533	3767	1699	2350	1144	781	60
w tym miasto	2821	502	249	1818	847	1120	501	340	55
<i>of which city</i>									
Przedbórz	7263	1209	562	4568	2075	2876	1486	1005	59
w tym miasto	3649	574	287	2356	1110	1468	719	514	55
<i>of which city</i>									
Gminy wiejskie: <i>Rural gminas:</i>									
Dobryczyce	4402	892	431	2753	1251	1757	757	507	60
Gidle	6196	976	450	3876	1702	2318	1344	925	60
Gomunice	5896	1067	502	3644	1668	2262	1185	806	62
Kobiele Wielkie	4451	839	420	2756	1246	1748	856	570	62
Kodrąb	4603	845	417	2782	1251	1739	976	652	65
Lgota Wielka	4306	783	378	2692	1236	1735	831	551	60
Ładzice	4800	891	414	2940	1284	1854	969	633	63
Masłowice	4218	759	376	2544	1145	1608	915	617	66
Radomsko	5668	1004	488	3552	1627	2253	1112	749	60
Wielgomłynny	4698	835	378	2868	1248	1775	995	650	64
Żytno	5242	863	435	3112	1343	1884	1267	810	68
Powiat tomaszowski	118234	21168	10275	71239	33201	44333	25827	17957	66
Gmina miejska: <i>Urban gmina:</i>									
Tomaszów Mazowiecki ...	63601	10749	5197	37644	17813	23282	15208	10704	69
Gminy wiejskie: <i>Rural gminas:</i>									
Będków	3321	554	268	2052	894	1287	715	489	62
Budziszewice	2193	437	230	1351	600	838	405	288	62
Czerniewice	5146	1009	470	3219	1472	2010	918	624	60
Inowódz	3828	612	302	2340	1062	1412	876	615	64
Lubochnia	7198	1564	743	4373	2014	2815	1261	869	65
Rokiciny	6157	1097	533	3726	1729	2338	1334	904	65
Rzeczycza	4674	814	392	2878	1262	1794	982	636	62
Tomaszów Mazowiecki ...	10945	2183	1069	6946	3223	4363	1816	1265	58
Ujazd	7810	1452	734	4779	2236	2968	1579	1084	63
Żelechlinek	3361	697	337	1931	896	1226	733	479	74

TABL. 2 (17). LUDNOŚĆ W WIEKU PRODUKCYJNYM I NIEPRODUKCYJNYM W 2016 R. (cd.)

Stan w dniu 31 XII

WORKING AND NON-WORKING AGE POPULATION IN 2016 (cont.)

As of 31 XII

WYSZCZEGÓLNIENIE SPECIFICATION	Ogółem Total	W wieku <i>Aged</i>							Ludność w wieku nieprodukcyjnym na 100 osób w wieku produkcyjnym <i>Non-working age population per 100 persons of working age</i>
		przedprodukcyjnym <i>pre-working</i>		produkcyjnym <i>working</i>			poprodukcyjnym <i>post-working</i>		
		razem <i>total</i>	w tym kobiety <i>of which females</i>	razem <i>total</i>	w tym kobiety <i>of which females</i>	z razem w wieku mobilnym <i>of total at mobility age</i>	razem <i>total</i>	w tym kobiety <i>of which females</i>	
PODREGION PIOTRKOWSKI (dok.) SUBREGION (cont.)									
Miasto na prawach powiatu: City with powiat status: Piotrków Trybunalski	74694	13025	6396	44632	21316	27798	17037	11931	67
PODREGION SIERADZKI SUBREGION	449504	79827	38732	277936	128249	173014	91741	62270	62
Powiat łaski	50285	8553	4125	31176	14432	19385	10556	7252	61
Gmina miejsko-wiejska: <i>Urban-rural gmina:</i>									
Łask	27936	4682	2267	17336	8156	10770	5918	4085	61
w tym miasto	17604	2708	1326	10788	5133	6660	4108	2865	63
<i>of which city</i>									
Gminy wiejskie: <i>Rural gminas:</i>									
Buczek	5077	974	461	3155	1457	2006	948	659	61
Sędziejowice	6429	1151	549	3970	1813	2515	1308	909	62
Widawa	7474	1161	548	4575	2052	2761	1738	1182	63
Wodzierady	3369	585	300	2140	954	1333	644	417	57
Powiat pajęczański	52003	9079	4463	32252	14636	20109	10672	7107	61
Gminy miejsko-wiejskie: <i>Urban-rural gminas:</i>									
Działoszyn	12715	2269	1146	8024	3627	4864	2422	1600	58
w tym miasto	6040	995	504	3831	1772	2237	1214	799	58
<i>of which city</i>									
Pajęczno	11719	2094	1021	7167	3282	4492	2458	1643	64
w tym miasto	6829	1223	585	4110	1899	2602	1496	1007	66
<i>of which city</i>									
Gminy wiejskie: <i>Rural gminas:</i>									
Kielczygłów	4096	615	284	2529	1135	1533	952	633	62
Nowa Brzeźnica	4645	719	340	2918	1303	1827	1008	667	59
Rząśnia	4857	902	464	2997	1373	1969	958	636	62
Siemkowice	4837	946	450	2929	1330	1884	962	645	65
Strzelce Wielkie	4665	768	382	2954	1317	1844	943	655	58
Sulmierzyce	4469	766	376	2734	1269	1696	969	628	63

TABL. 2 (17). LUDNOŚĆ W WIEKU PRODUKCYJNYM I NIEPRODUKCYJNYM W 2016 R. (cd.)

Stan w dniu 31 XII

WORKING AND NON-WORKING AGE POPULATION IN 2016 (cont.)

As of 31 XII

WYSZCZEGÓLNIENIE SPECIFICATION	Ogółem Total	W wieku Aged							Ludność w wieku nieprodukcyjnym na 100 osób w wieku produkcyjnym Non-working age popu- lation per 100 persons of working age
		przedprodukcyjnym pre-working		produkcyjnym working			poprodukcyjnym post-working		
		razem total	w tym kobiety of which females	razem total	w tym kobiety of which females	z razem w wieku mobilnym of total at mobility age	razem total	w tym kobiety of which females	
PODREGION SIERADZKI (dok.) SUBREGION (cont.)									
Powiat wieluński (dok.) (cont.)									
Gminy wiejskie: Rural gminas:									
Biała	5513	1033	482	3384	1537	2183	1096	726	63
Czarnożyły	4560	862	394	2779	1262	1736	919	634	64
Konopnica	3841	675	341	2282	1007	1425	884	594	68
Mokrsko	5428	1069	519	3322	1475	2084	1037	711	63
Osjaków	4772	960	460	2887	1305	1823	925	616	65
Ostrówek	4563	840	410	2831	1291	1746	892	622	61
Pątnów	6559	1311	649	4026	1852	2589	1222	828	63
Skomlin	3373	674	320	2098	951	1361	601	419	61
Wierzchlas	6621	1175	563	4160	1895	2583	1286	863	59
Powiat wierzuszowski	42237	7940	3882	26351	12062	16607	7946	5408	60
Gmina miejsko-wiejska: Urban-rural gmina:									
Wierzuszów	14307	2707	1324	8891	4133	5601	2709	1874	61
w tym miasto	8639	1537	761	5348	2480	3329	1754	1228	62
of which city									
Gminy wiejskie: Rural gminas:									
Bolesławiec	4054	697	348	2569	1157	1545	788	497	58
Czastary	3967	770	373	2457	1115	1572	740	500	61
Galewice	6243	1187	574	3973	1817	2516	1083	742	57
Lututów	4606	896	434	2835	1303	1798	875	592	62
Łubnice	4120	778	381	2559	1157	1626	783	545	61
Sokolniki	4940	905	448	3067	1380	1949	968	658	61
Powiat zduńskowski	67248	11994	5850	41454	19394	25878	13800	9490	62
Gmina miejska: Urban gmina:									
Zduńska Wola	42698	7399	3614	26038	12473	16024	9261	6446	64
Gmina miejsko-wiejska: Urban-rural gmina:									
Szadek	7378	1272	596	4553	2068	2907	1553	1048	62
w tym miasto	1976	322	158	1215	571	800	439	316	63
of which city									
Gminy wiejskie: Rural gminas:									
Zapolecie	5100	931	461	3279	1432	2096	890	605	56
Zduńska Wola	12072	2392	1179	7584	3421	4851	2096	1391	59

TABL. 2 (17). LUDNOŚĆ W WIEKU PRODUKCYJNYM I NIEPRODUKCYJNYM W 2016 R. (cd.)

Stan w dniu 31 XII

WORKING AND NON-WORKING AGE POPULATION IN 2016 (cont.)

As of 31 XII

WYSZCZEGÓLNIENIE SPECIFICATION	Ogółem Total	W wieku Aged							Ludność w wieku nieproduk- cyjnym na 100 osób w wieku produkcyjnym Non-working age popu- lation per 100 persons of working age
		przedprodukcyjnym pre-working		produkcyjnym working			poprodukcyjnym post-working		
		razem total	w tym kobiety of which females	razem total	w tym kobiety of which females	z razem w wieku mobilnym of total at mobility age	razem total	w tym kobiety of which females	
PODREGION SKIERNIEWICKI	364298	63329	30675	222730	103115	136270	78239	53707	64
SUBREGION									
Powiat kutnowski	98583	15437	7476	60602	28004	36125	22544	15705	63
Gmina miejska: Urban gmina:									
Kutno	44718	6719	3252	26934	12690	15833	11065	7814	66
Gminy miejsko-wiejskie: Urban-rural gminas:									
Krośniewice	8613	1420	710	5321	2475	3181	1872	1289	62
w tym miasto	4458	722	345	2751	1344	1617	985	678	62
of which city									
Żychlin	12190	1844	884	7480	3431	4362	2866	2004	63
w tym miasto	8376	1240	576	5122	2368	2984	2014	1432	64
of which city									
Gminy wiejskie: Rural gminas:									
Bedno	5515	814	387	3443	1502	2007	1258	853	60
Dąbrowice	1912	306	154	1162	545	718	444	306	65
Krzyżanów	4292	700	364	2750	1210	1683	842	591	56
Kutno	8741	1468	694	5624	2572	3460	1649	1102	55
Łanięta	2465	455	202	1549	663	970	461	310	59
Nowe Ostrowy	3504	564	285	2211	1005	1325	729	512	58
Oporów	2610	464	225	1606	743	1001	540	360	63
Strzelce	4023	683	319	2522	1168	1585	818	564	60
Powiat łęczycki	50769	8534	4139	31063	14289	18936	11172	7637	63
Gmina miejska: Urban gmina:									
Łęczyca	14362	2389	1168	8608	4128	5147	3365	2374	67
Gminy wiejskie: Rural gminas:									
Daszyna	3964	691	360	2384	1076	1441	889	612	66
Góra Świętej Małgorzaty	4412	807	414	2614	1181	1602	991	656	69
Grabów	6086	965	447	3722	1655	2298	1399	933	64
Łęczyca	8539	1492	726	5359	2439	3320	1688	1142	59
Piątek	6112	1034	458	3774	1720	2308	1304	904	62
Świnice Warckie	3972	636	312	2502	1126	1538	834	546	59
Witonia	3322	520	254	2100	964	1282	702	470	58
Powiat łowicki	79340	14067	6878	48320	22438	29821	16953	11587	64
Gmina miejska: Urban gmina:									
Łowicz	28811	4873	2365	17409	8264	10646	6529	4589	65

TABL. 2 (17). LUDNOŚĆ W WIEKU PRODUKCYJNYM I NIEPRODUKCYJNYM W 2016 R. (dok.)
Stan w dniu 31 XII
WORKING AND NON-WORKING AGE POPULATION IN 2016 (cont.)
As of 31 XII

WYSZCZEGÓLNIENIE SPECIFICATION	Ogółem Total	W wieku <i>Aged</i>							Ludność w wieku nieprodukcyjnym na 100 osób w wieku produkcyjnym Non-working age population per 100 persons of working age
		przedprodukcyjnym <i>pre-working</i>		produkcyjnym <i>working</i>			poprodukcyjnym <i>post-working</i>		
		razem <i>total</i>	w tym kobiety <i>of which females</i>	razem <i>total</i>	w tym kobiety <i>of which females</i>	z razem w wieku mobilnym <i>of total at mobility age</i>	razem <i>total</i>	w tym kobiety <i>of which females</i>	
PODREGION SKIERNIEWICKI (dok.) SUBREGION (cont.)									
Powiat łowicki (dok.) (cont.)									
Gminy wiejskie: <i>Rural gminas:</i>									
Bielawy	5543	870	411	3331	1479	1988	1342	889	66
Chąśno	2949	527	263	1831	833	1138	591	389	61
Domaniewice	4659	911	442	2824	1326	1793	924	620	65
Kiernozia	3462	621	284	2083	941	1291	758	513	66
Kocierzew Południowy	4317	830	414	2619	1157	1640	868	545	65
Łowicz	7684	1448	692	4812	2227	3053	1424	968	60
Łyszkowice	6705	1261	630	4165	1926	2629	1279	890	61
Nieborów	9401	1736	887	5813	2721	3557	1852	1264	62
Zduny	5809	990	490	3433	1564	2086	1386	920	69
Powiat rawski	49081	9067	4401	30177	13840	18718	9837	6605	63
Gmina miejska: <i>Urban gmina:</i>									
Rawa Mazowiecka	17561	3184	1526	10797	5154	6609	3580	2486	63
Gmina miejsko-wiejska: <i>Urban-rural gmina:</i>									
Biała Rawska	11442	2117	1073	7034	3173	4374	2291	1514	63
w tym miasto	3212	624	317	2000	923	1213	588	407	61
of which city									
Gminy wiejskie: <i>Rural gminas:</i>									
Cielądz	3992	729	342	2509	1082	1539	754	510	59
Rawa Mazowiecka	8707	1652	823	5418	2455	3392	1637	1097	61
Regnów	1816	354	150	1110	499	699	352	226	64
Sadkowice	5563	1031	487	3309	1477	2105	1223	772	68
Powiat skierniewicki	38198	7387	3564	23214	10593	14631	7597	5133	65
Gminy wiejskie: <i>Rural gminas:</i>									
Bolimów	4064	769	393	2447	1119	1541	848	576	66
Głuchów	5829	1183	596	3457	1580	2183	1189	796	69
Godzianów	2611	522	252	1626	730	1016	463	308	61
Kowiesy	2900	506	249	1771	805	1080	623	411	64
Lipce Reymontowskie	3295	636	292	1966	928	1248	693	472	68
Maków	5988	1157	538	3661	1679	2309	1170	805	64
Nowy Kawęczyn	3369	590	298	2118	929	1296	661	443	59
Skierniewice	7484	1491	704	4578	2090	2914	1415	972	63
Słupia	2658	533	242	1590	733	1044	535	350	67
Miasto na prawach powiatu: City with powiat status: Skierniewice	48327	8837	4217	29354	13951	18039	10136	7040	65

TABL. 3 (18). LUDNOŚĆ WEDŁUG PŁCI ORAZ BIOLOGICZNYCH I EDUKACYJNYCH GRUP WIEKU W 2016 R.
Stan w dniu 31 XII
POPULATION BY SEX AND BIOLOGICAL AND EDUCATIONAL AGE GROUPS IN 2016
As of 31 XII

WYSZCZEGÓLNIENIE SPECIFICATION	Biologiczne grupy wieku Biological groups of age			Edukacyjne grupy wieku Educational groups of age					
	0-14 lat	15-64	65 lat i więcej and more	3-6 lat	7-12	13-15	16-18	19-24 lata	
o – ogółem k – w tym kobiety	total of which females								
WOJEWÓDZTWO	o	349643	1681032	454648	95399	144280	65062	69455	169435
VOIVODSHIP	k	169865	847069	284080	46451	70117	31632	33814	82900
miasta	o	207178	1053283	303134	57589	84224	37127	39257	95208
urban areas	k	100598	544030	191927	28072	40926	18011	19234	46747
wieś	o	142465	627749	151514	37810	60056	27935	30198	74227
rural areas	k	69267	303039	92153	18379	29191	13621	14580	36153
Podregion łódzki	o	55954	261886	68373	15253	23481	10237	10700	25546
Subregion	k	27262	132861	42573	7453	11442	5016	5121	12453
Powiaty: Powiats:									
brzeziński	o	4581	21099	5232	1276	1863	842	952	2173
	k	2212	10477	3241	634	881	426	461	1035
łódzki wschodni	o	11108	48574	11114	2933	4764	2066	2045	4866
	k	5499	24521	6759	1440	2379	1015	1000	2386
pabianicki	o	16372	80339	22588	4509	6858	2847	3147	7560
	k	7920	41105	14278	2219	3325	1412	1507	3709
zgierski	o	23893	111874	29439	6535	9996	4482	4556	10947
	k	11631	56758	18295	3160	4857	2163	2153	5323
Podregion m. Łódź	o	85607	460834	150062	23838	34392	14966	15246	38785
Subregion	k	41534	241170	96669	11648	16679	7236	7559	19240
Miasto na prawach powiatu: City with powiat status:									
Łódź	o	85607	460834	150062	23838	34392	14966	15246	38785
	k	41534	241170	96669	11648	16679	7236	7559	19240
Podregion piotrkowski	o	89262	402972	96571	24039	37372	17030	18451	43578
Subregion	k	43364	199634	59199	11625	18208	8273	8986	21150
Powiaty: Powiats:									
bełchatowski	o	17517	80680	14807	5028	7095	2998	3334	8241
	k	8482	40339	8688	2418	3455	1429	1641	4055
opoczyński	o	12307	52598	12298	3294	5174	2441	2651	6252
	k	6072	25303	7612	1600	2587	1203	1240	3042
piotrkowski	o	14689	62106	14539	3902	6184	2894	3214	7303
	k	7118	30285	8916	1879	2966	1407	1564	3549
radomszczański	o	15983	77957	20396	4186	6795	3354	3604	8888
	k	7709	38169	12428	2044	3276	1584	1760	4324
tomaszowski	o	17787	79449	20998	4734	7495	3315	3522	8251
	k	8588	39717	13128	2296	3638	1630	1730	3926
Miasto na prawach powiatu: City with powiat status:									
Piotrków Trybunalski	o	10979	50182	13533	2895	4629	2028	2126	4643
	k	5395	25821	8427	1388	2286	1020	1051	2254

TABL. 3 (18). LUDNOŚĆ WEDŁUG PŁCI ORAZ BIOLOGICZNYCH I EDUKACYJNYCH GRUP WIEKU

W 2016 R. (dok.)

Stan w dniu 31 XII

POPULATION BY SEX AND BIOLOGICAL AND EDUCATIONAL AGE GROUPS IN 2016 (cont.)

As of 31 XII

WYSZCZEGÓLNIENIE SPECIFICATION		Biologiczne grupy wieku Biological groups of age			Edukacyjne grupy wieku Educational groups of age				
		0-14 lat	15-64	65 lat i więcej and more	3-6 lat	7-12	13-15	16-18	19-24 lata
o – ogółem k – w tym kobiety	total of which females								
Podregion sieradzki	o	66050	307796	75658	17796	27397	12848	14273	34893
Subregion	k	32041	151023	46187	8669	13262	6215	6982	17111
Powiaty: Powiats:									
łaski	o	7101	34562	8622	1926	2909	1372	1493	3771
	k	3429	17062	5318	926	1419	677	723	1846
pajęczański	o	7480	35637	8886	1974	3141	1485	1624	4265
	k	3667	17218	5321	972	1528	721	811	2104
poddębicki	o	5887	28138	7459	1667	2368	1128	1181	3250
	k	2769	13616	4519	765	1158	539	587	1564
sieradzki	o	17520	81520	19969	4685	7269	3341	3886	9536
	k	8515	40212	12139	2271	3497	1611	1885	4719
wieluński	o	11453	52822	12963	3076	4785	2246	2675	5820
	k	5539	25862	7979	1500	2314	1068	1312	2858
wieruszowski	o	6576	29159	6502	1712	2760	1362	1336	3494
	k	3211	14177	3964	868	1331	661	658	1727
zdunskowski	o	10033	45958	11257	2756	4165	1914	2078	4757
	k	4911	22876	6947	1367	2015	938	1006	2293
Podregion skierniewicki	o	52770	247544	63984	14473	21638	9981	10785	26633
Subregion	k	25664	122381	39452	7056	10526	4892	5166	12946
Powiaty: Powiats:									
kutnowski	o	12814	67514	18255	3428	5274	2443	2694	7022
	k	6219	33550	11416	1697	2524	1193	1310	3399
łęczycki	o	7090	34319	9360	1899	2955	1413	1478	3949
	k	3464	16776	5825	943	1465	657	680	1921
łowicki	o	11600	53806	13934	3200	4728	2247	2540	5858
	k	5696	26639	8568	1556	2324	1133	1223	2897
rawski	o	7606	33414	8061	2121	3120	1436	1499	3719
	k	3690	16327	4829	1029	1522	703	754	1816
skierniewicki	o	6132	25636	6430	1669	2592	1184	1229	3062
	k	2967	12357	3966	803	1243	581	585	1484
Miasto na prawach powiatu: City with powiat status:									
Skierniewice	o	7528	32855	7944	2156	2969	1258	1345	3023
	k	3628	16732	4848	1028	1448	625	614	1429

TABL. 4 (19). RUCH NATURALNY LUDNOŚCI W 2016 R.

VITAL STATISTICS IN 2016

WYSZCZEGÓLNIENIE SPECIFICATION	Mażeń- stwa Marriages	Urodze- nia żywe Live births	Zgony Deaths		Przyrost naturalny Natural increase	Mażeń- stwa Marriages	Urodze- nia żywe Live births	Zgony Deaths		Przyrost naturalny Natural increase
			ogółem total	w tym nie- mowląt of which infants				ogółem total	w tym nie- mowląt ^a of which infants ^a	
			w liczbach bezwzględnych in absolute numbers					na 1000 ludności per 1000 population		
WOJEWÓDZTWO VOIVODSHIP	11712	22794	30213	86	-7419	4,71	9,16	12,14	3,77	-2,98
miasta	7206	13988	19375	54	-5387	4,60	8,92	12,36	3,86	-3,44
urban areas										
wieś	4506	8806	10838	32	-2032	4,89	9,57	11,77	3,63	-2,21
rural areas										
PODREGION ŁÓDZKI SUBREGION	1655	3474	4464	11	-990	4,29	8,99	11,56	3,17	-2,56
Powiat brzeziński	140	308	370	-	-62	4,53	9,96	11,96	-	-2,00
Gmina miejska: Urban gmina:										
Brzeziny	52	118	128	-	-10	4,15	9,42	10,22	-	-0,80
Gminy wiejskie: Rural gminas:										
Brzeziny	22	61	66	-	-5	3,90	10,81	11,70	-	-0,89
Dmosin	26	48	65	-	-17	5,74	10,60	14,36	-	-3,75
Jeżów	16	24	47	-	-23	4,63	6,94	13,60	-	-6,66
Rogów	24	57	64	-	-7	5,02	11,93	13,39	-	-1,46
Powiat łódzki wschodni ...	299	665	739	3	-74	4,23	9,42	10,46	4,51	-1,05
Gminy miejsko-wiejskie: Urban-rural gminas:										
Koluski	103	222	263	-	-41	4,36	9,40	11,14	-	-1,74
w tym miasto	63	127	133	-	-6	4,75	9,58	10,03	-	-0,45
of which city										
Rzgów	50	91	106	-	-15	4,96	9,03	10,52	-	-1,49
w tym miasto	21	30	45	-	-15	6,18	8,83	13,24	-	-4,41
of which city										
Tuszyn	61	112	135	2	-23	4,98	9,14	11,01	17,86	-1,88
w tym miasto	37	60	70	1	-10	5,10	8,26	9,64	16,67	-1,38
of which city										
Gminy wiejskie: Rural gminas:										
Andrespol	40	130	137	1	-7	2,96	9,63	10,15	7,69	-0,52
Brójce	25	78	62	-	16	3,90	12,17	9,67	-	2,50
Nowosolna	20	32	36	-	-4	4,20	6,72	7,56	-	-0,84
Powiat pabianicki	491	1045	1413	2	-368	4,11	8,75	11,83	1,91	-3,08
Gminy miejskie: Urban gminas:										
Konstantynów Łódzki	74	173	188	-	-15	4,14	9,68	10,52	-	-0,84
Pabianice	283	538	893	2	-355	4,25	8,08	13,41	3,72	-5,33
Gminy wiejskie: Rural gminas:										
Dłutów	18	51	38	-	13	3,97	11,25	8,38	-	2,87
Dobroń	25	67	78	-	-11	3,29	8,83	10,28	-	-1,45
Ksawerów	25	57	63	-	-6	3,24	7,40	8,18	-	-0,78
Lutomiersk	36	82	85	-	-3	4,40	10,03	10,40	-	-0,37
Pabianice	30	77	68	-	9	4,26	10,95	9,67	-	1,28
Powiat zgierski	725	1456	1942	6	-486	4,39	8,81	11,76	4,12	-2,94
Gminy miejskie: Urban gminas:										
Głowno	69	131	165	1	-34	4,74	9,00	11,33	7,63	-2,33
Ozorków	86	188	247	2	-59	4,34	9,49	12,47	10,64	-2,98
Zgierz	262	499	745	1	-246	4,59	8,74	13,05	2,00	-4,31

a Na 1000 urodzeń żywych.

a Per 1000 live births.

TABL. 4 (19). RUCH NATURALNY LUDNOŚCI W 2016 R. (cd.)

VITAL STATISTICS IN 2016 (cont.)

WYSZCZEGÓLNIENIE SPECIFICATION	Mażeń- stwa <i>Marriages</i>	Urodze- nia żywe <i>Live births</i>	Zgony <i>Deaths</i>		Przyrost naturalny <i>Natural increase</i>	Mażeń- stwa <i>Marriages</i>	Urodze- nia żywe <i>Live births</i>	Zgony <i>Deaths</i>		Przyrost naturalny <i>Natural increase</i>
			ogółem <i>total</i>	w tym nie- mowląt ^a <i>of which infants</i>				ogółem <i>total</i>	w tym nie- mowląt ^a <i>of which infants^a</i>	
PODREGION ŁÓDZKI (dok.) SUBREGION (cont.)										
Powiat zgierski (dok.) (cont.)										
Gminy miejsko-wiejskie: <i>Urban-rural gminas:</i>										
Aleksandrów Łódzki	133	264	326	1	-62	4,32	8,57	10,58	3,79	-2,01
w tym miasto	90	183	267	-	-84	4,21	8,56	12,49	-	-3,93
<i>of which city</i>										
Stryków	42	95	147	-	-52	3,37	7,63	11,81	-	-4,18
w tym miasto	14	31	43	-	-12	4,03	8,93	12,38	-	-3,46
<i>of which city</i>										
Gminy wiejskie: <i>Rural gminas:</i>										
Głowno	26	45	54	-	-9	5,36	9,27	11,13	-	-1,85
Ozorków	29	68	69	-	-1	4,20	9,86	10,00	-	-0,14
Parzęczew	20	48	61	-	-13	3,99	9,57	12,17	-	-2,59
Zgierz	58	118	128	1	-10	4,24	8,62	9,36	8,47	-0,73
PODREGION M. ŁÓDŹ	3149	6143	9663	24	-3520	4,51	8,79	13,83	3,91	-5,04
SUBREGION										
Miasto na prawach powiatu: City with powiat status:										
Łódź	3149	6143	9663	24	-3520	4,51	8,79	13,83	3,91	-5,04
PODREGION PIOTRKOWSKI	2863	5529	6690	20	-1161	4,86	9,38	11,35	3,62	-1,97
SUBREGION										
Powiat bełchatowski	603	1126	1022	4	104	5,34	9,98	9,06	3,55	0,92
Gmina miejska: <i>Urban gmina:</i>										
Bełchatów	331	584	409	2	175	5,67	10,00	7,00	3,42	3,00
Gmina miejsko-wiejska: <i>Urban-rural gmina:</i>										
Zelów	70	126	190	1	-64	4,66	8,39	12,65	7,94	-4,26
w tym miasto	42	67	80	1	-13	5,44	8,68	10,37	14,93	-1,68
<i>of which city</i>										
Gminy wiejskie: <i>Rural gminas:</i>										
Bełchatów	61	115	115	1	0	5,57	10,49	10,49	8,70	0,00
Drużbice	28	48	71	-	-23	5,42	9,30	13,75	-	-4,46
Kleszczów	25	92	40	-	52	4,41	16,24	7,06	-	9,18
Kluki	18	39	64	-	-25	4,16	9,02	14,81	-	-5,78
Rusiec	22	44	56	-	-12	4,25	8,51	10,83	-	-2,32
Szczerców	48	78	77	-	1	5,90	9,58	9,46	-	0,12
Powiat opoczyński	412	767	809	3	-42	5,33	9,92	10,46	3,91	-0,54
Gminy miejsko-wiejskie: <i>Urban-rural gminas:</i>										
Drzewica	63	99	116	-	-17	5,89	9,26	10,85	-	-1,59
w tym miasto	18	28	39	-	-11	4,56	7,10	9,89	-	-2,79
<i>of which city</i>										
Opoczno	180	338	303	-	35	5,17	9,72	8,71	-	1,01
w tym miasto	114	201	193	-	8	5,23	9,23	8,86	-	0,37
<i>of which city</i>										

a Na 1000 urodzeń żywych.

a Per 1000 live births.

TABL. 4 (19). RUCH NATURALNY LUDNOŚCI W 2016 R. (cd.)

VITAL STATISTICS IN 2016 (cont.)

WYSZCZEGÓLNIENIE SPECIFICATION	Mażeń- stwa <i>Marriages</i>	Urodze- nia żywe <i>Live births</i>	Zgony <i>Deaths</i>		Przyrost naturalny <i>Natural increase</i>	Mażeń- stwa <i>Marriages</i>	Urodze- nia żywe <i>Live births</i>	Zgony <i>Deaths</i>		Przyrost naturalny <i>Natural increase</i>
			ogółem <i>total</i>	w tym nie- mowląt <i>of which infants</i>				ogółem <i>total</i>	w tym nie- mowląt ^a <i>of which infants^a</i>	
PODREGION PIOTRKOWSKI (cd.) SUBREGION (cont.)										
Powiat opoczyński (dok.) (cont.)										
Gminy wiejskie: <i>Rural gminas:</i>										
Białaczów	27	42	87	-	-45	4,63	7,21	14,93	-	-7,72
Mniszków	22	55	56	-	-1	4,64	11,61	11,82	-	-0,21
Paradyż	26	47	44	2	3	5,82	10,52	9,85	42,55	0,67
Poświętne	21	32	41	-	-9	6,51	9,91	12,70	-	-2,79
Sławno	42	93	68	-	25	5,56	12,31	9,00	-	3,31
Zarnów	31	61	94	1	-33	5,15	10,13	15,61	16,39	-5,48
Powiat piotrkowski	409	901	1054	5	-153	4,48	9,87	11,55	5,55	-1,68
Gminy miejsko-wiejskie: <i>Urban-rural gminas:</i>										
Sulejów	73	155	173	1	-18	4,49	9,53	10,64	6,45	-1,11
w tym miasto	31	50	60	1	-10	4,94	7,96	9,55	20,00	-1,59
of which city										
Wolbórz	34	78	82	2	-4	4,39	10,07	10,59	25,64	-0,52
w tym miasto	10	25	17	1	8	4,27	10,68	7,26	40,00	3,42
of which city										
Gminy wiejskie: <i>Rural gminas:</i>										
Aleksandrów	16	41	61	-	-20	3,66	9,37	13,94	-	-4,57
Czarnocin	22	51	48	-	3	5,40	12,52	11,78	-	0,74
Gorzkowice	40	75	102	-	-27	4,69	8,79	11,95	-	-3,16
Grabica	27	62	68	-	-6	4,43	10,17	11,15	-	-0,98
Łęki Szlacheckie	23	41	47	1	-6	6,46	11,52	13,21	24,39	-1,69
Moszczenica	63	129	163	-	-34	4,92	10,07	12,72	-	-2,65
Ręczno	15	43	40	-	3	4,20	12,05	11,21	-	0,84
Rozprza	56	117	149	-	-32	4,55	9,50	12,10	-	-2,60
Wola Krzysztoporska	40	109	121	1	-12	3,35	9,13	10,13	9,17	-1,00
Powiat radomszczański	570	957	1465	-	-508	4,97	8,35	12,78	-	-4,43
Gmina miejska: <i>Urban gmina:</i>										
Radomsko	244	378	572	-	-194	5,21	8,07	12,21	-	-4,14
Gminy miejsko-wiejskie: <i>Urban-rural gminas:</i>										
Kamieński	39	42	74	-	-32	6,44	6,93	12,21	-	-5,28
w tym miasto	14	24	28	-	-4	4,93	8,45	9,86	-	-1,41
of which city										
Przedbórz	33	82	97	-	-15	4,53	11,25	13,31	-	-2,06
w tym miasto	18	43	38	-	5	4,94	11,81	10,44	-	1,37
of which city										
Gminy wiejskie: <i>Rural gminas:</i>										
Dobryszycze	21	35	50	-	-15	4,77	7,95	11,36	-	-3,41
Gidle	31	49	85	-	-36	5,00	7,90	13,70	-	-5,80
Gomunice	27	46	79	-	-33	4,58	7,80	13,39	-	-5,60
Kobiele Wielkie	18	41	62	-	-21	4,03	9,17	13,86	-	-4,70
Kodrąb	19	34	56	-	-22	4,14	7,40	12,19	-	-4,79
Łgota Wielka	17	34	45	-	-11	3,94	7,88	10,42	-	-2,55
Ładzice	18	37	74	-	-37	3,74	7,68	15,37	-	-7,68

a Na 1000 urodzeń żywych.

a Per 1000 live births.

TABL.4 (19). RUCH NATURALNY LUDNOŚCI W 2016 R. (cd.)

VITAL STATISTICS IN 2016 (cont.)

WYSZCZEGÓLNIENIE SPECIFICATION	Mażeń- stwa <i>Marriages</i>	Urodze- nia żywe <i>Live births</i>	Zgony <i>Deaths</i>		Przyrost naturalny <i>Natural increase</i>	Mażeń- stwa <i>Marriages</i>	Urodze- nia żywe <i>Live births</i>	Zgony <i>Deaths</i>		Przyrost naturalny <i>Natural increase</i>
			ogółem <i>total</i>	w tym nie- mowląt <i>of which infants</i>				ogółem <i>total</i>	w tym nie- mowląt ^a <i>of which infants^a</i>	
PODREGION PIOTRKOWSKI (dok.) SUBREGION (cont.)										
Powiat radomszczański (dok.) (cont.)										
Gminy wiejskie (dok.): <i>Rural gminas (cont.):</i>										
Masłowice	26	43	60	-	-17	6,18	10,23	14,27	-	-4,04
Radomsko	32	48	70	-	-22	5,70	8,55	12,48	-	-3,92
Wielgomłynny	18	47	59	-	-12	3,84	10,02	12,58	-	-2,56
Żytno	27	41	82	-	-41	5,13	7,79	15,59	-	-7,79
Powiat tomaszowski	551	1100	1415	5	-315	4,65	9,29	11,95	4,55	-2,66
Gmina miejska: <i>Urban gmina:</i>										
Tomaszów Mazowiecki ...	279	562	782	2	-220	4,38	8,81	12,26	3,56	-3,45
Gminy wiejskie: <i>Rural gminas:</i>										
Będków	17	29	41	-	-12	5,13	8,75	12,38	-	-3,62
Budziszewice	14	29	35	-	-6	6,33	13,12	15,84	-	-2,71
Czerniewice	22	55	56	2	-1	4,29	10,71	10,91	36,36	-0,19
Inowódz	14	28	51	-	-23	3,64	7,28	13,26	-	-5,98
Lubochnia	38	88	78	1	10	5,29	12,26	10,86	11,36	1,39
Rokiciny	32	59	85	-	-26	5,20	9,59	13,81	-	-4,22
Rzeczyca	19	57	53	-	4	4,05	12,15	11,30	-	0,85
Tomaszów Mazowiecki ...	63	110	103	-	7	5,79	10,11	9,47	-	0,64
Ujazd	40	54	92	-	-38	5,09	6,87	11,71	-	-4,84
Zelechlinek	13	29	39	-	-10	3,86	8,61	11,58	-	-2,97
Miasto na prawach powiatu: City with powiat status:										
Piotrków Trybunalski ...	318	678	925	3	-247	4,25	9,05	12,35	4,42	-3,30
PODREGION SIERADZKI SUBREGION	2258	4261	5103	19	-842	5,03	9,48	11,36	4,46	-1,87
Powiat łaski	212	482	576	1	-94	4,22	9,60	11,47	2,07	-1,87
Gmina miejsko-wiejska: <i>Urban-rural gmina:</i>										
Łask	116	268	272	1	-4	4,16	9,62	9,76	3,73	-0,14
w tym miasto	73	154	185	1	-31	4,14	8,74	10,49	6,49	-1,76
<i>of which city</i>										
Gminy wiejskie: <i>Rural gminas:</i>										
Buczek	22	50	62	-	-12	4,32	9,83	12,19	-	-2,36
Sędziejowice	29	54	89	-	-35	4,52	8,43	13,89	-	-5,46
Widawa	30	73	101	-	-28	4,00	9,74	13,48	-	-3,74
Wodzierady	15	37	52	-	-15	4,44	10,95	15,39	-	-4,44

a Na 1000 urodzeń żywych.

a Per 1000 live births.

TABL. 4 (19). RUCH NATURALNY LUDNOŚCI W 2016 R. (cd.)

VITAL STATISTICS IN 2016 (cont.)

WYSZCZEGÓLNIENIE SPECIFICATION	Mażeń- stwa <i>Marriages</i>	Urodze- nia żywe <i>Live births</i>	Zgony <i>Deaths</i>		Przyrost naturalny <i>Natural increase</i>	Mażeń- stwa <i>Marriages</i>	Urodze- nia żywe <i>Live births</i>	Zgony <i>Deaths</i>		Przyrost naturalny <i>Natural increase</i>
			ogółem <i>total</i>	w tym nie- mowląt ^a <i>of which infants</i>				ogółem <i>total</i>	w tym nie- mowląt ^a <i>of which infants^a</i>	
PODREGION SIERADZKI (cd.) SUBREGION (cont.)										
Powiat pajęcząński	290	488	599	4	-111	5,59	9,40	11,54	8,20	-2,14
Gminy miejsko-wiejskie: <i>Urban-rural gminas:</i>										
Działoszyn	76	127	131	-	-4	5,99	10,02	10,33	-	-0,32
w tym miasto	34	47	75	-	-28	5,62	7,77	12,40	-	-4,63
<i>of which city</i>										
Pajęczno	68	128	114	1	14	5,81	10,94	9,74	7,81	1,20
w tym miasto	38	71	66	1	5	5,58	10,42	9,69	14,08	0,73
<i>of which city</i>										
Gminy wiejskie: <i>Rural gminas:</i>										
Kielczygłów	28	31	56	-	-25	6,85	7,58	13,70	-	-6,12
Nowa Brzeźnica	24	36	64	-	-28	5,17	7,75	13,78	-	-6,03
Rzaśnia	29	47	51	1	-4	6,04	9,78	10,62	21,28	-0,83
Siemkowice	31	37	64	1	-27	6,39	7,63	13,20	27,03	-5,57
Strzelce Wielkie	20	44	63	1	-19	4,27	9,40	13,46	22,73	-4,06
Sulmierzyce	14	38	56	-	-18	3,14	8,52	12,55	-	-4,03
Powiat poddębicki	193	383	533	-	-150	4,64	9,22	12,83	-	-3,61
Gminy miejsko-wiejskie: <i>Urban-rural gminas:</i>										
Poddębice	66	142	173	-	-31	4,18	8,99	10,96	-	-1,96
w tym miasto	32	74	77	-	-3	4,17	9,64	10,03	-	-0,39
<i>of which city</i>										
Uniejów	48	51	92	-	-41	6,76	7,18	12,95	-	-5,77
w tym miasto	22	16	37	-	-21	7,31	5,32	12,29	-	-6,98
<i>of which city</i>										
Gminy wiejskie: <i>Rural gminas:</i>										
Dalików	25	43	38	-	5	6,46	11,12	9,82	-	1,29
Pęczniew	10	31	63	-	-32	2,85	8,83	17,95	-	-9,12
Wartkowice	29	58	92	-	-34	4,62	9,24	14,65	-	-5,42
Zadzim	15	58	75	-	-17	2,99	11,58	14,97	-	-3,39
Powiat sieradzki	616	1127	1275	3	-148	5,18	9,47	10,71	2,66	-1,24
Gmina miejska: <i>Urban gmina:</i>										
Sieradz	206	390	406	2	-16	4,81	9,11	9,49	5,13	-0,37
Gminy miejsko-wiejskie: <i>Urban-rural gminas:</i>										
Błaszki	88	134	169	1	-35	5,98	9,11	11,48	7,46	-2,38
w tym miasto	14	19	27	-	-8	6,33	8,59	12,20	-	-3,62
<i>of which city</i>										
Warta	59	110	154	-	-44	4,59	8,55	11,97	-	-3,42
w tym miasto	9	22	36	-	-14	2,72	6,64	10,86	-	-4,22
<i>of which city</i>										
Złoczew	37	71	83	-	-12	5,13	9,85	11,51	-	-1,66
w tym miasto	19	34	26	-	8	5,67	10,14	7,76	-	2,39
<i>of which city</i>										

a Na 1000 urodzeń żywych.

a Per 1000 live births.

TABL. 4 (19). RUCH NATURALNY LUDNOŚCI W 2016 R. (cd.)

VITAL STATISTICS IN 2016 (cont.)

WYSZCZEGÓLNIENIE SPECIFICATION	Małżeń- stwa <i>Marriages</i>	Urodze- nia żywe <i>Live births</i>	Zgony <i>Deaths</i>		Przyrost naturalny <i>Natural increase</i>	Małżeń- stwa <i>Marriages</i>	Urodze- nia żywe <i>Live births</i>	Zgony <i>Deaths</i>		Przyrost naturalny <i>Natural increase</i>
			ogółem total	w tym nie- mowląt ^a of which infants				ogółem total	w tym nie- mowląt ^a of which infants ^a	
PODREGION SIERADZKI (cd.) SUBREGION (cont.)										
Powiat sieradzki (dok.) (cont.)										
Gminy wiejskie: <i>Rural gminas:</i>										
Brąszewice	36	64	50	-	14	7,95	14,13	11,04	-	3,09
Brzeźnio	35	59	65	-	-6	5,52	9,31	10,26	-	-0,95
Burzenin	26	43	60	-	-17	4,69	7,75	10,81	-	-3,06
Goszczanów	32	49	73	-	-24	5,76	8,81	13,13	-	-4,32
Klonowa	15	30	32	-	-2	5,12	10,24	10,92	-	-0,68
Sieradz	47	104	108	-	-4	4,51	9,98	10,36	-	-0,38
Wróblew	35	73	75	-	-2	5,76	12,01	12,34	-	-0,33
Powiat wieluński	365	733	871	4	-138	4,73	9,50	11,28	5,46	-1,79
Gmina miejsko-wiejska: <i>Urban-rural gmina:</i>										
Wieluń	156	290	317	-	-27	4,88	9,06	9,91	-	-0,84
w tym miasto	110	216	228	-	-12	4,78	9,38	9,91	-	-0,52
<i>of which city</i>										
Gminy wiejskie: <i>Rural gminas:</i>										
Biała	21	55	61	-	-6	3,80	9,96	11,05	-	-1,09
Czarnożyły	13	44	61	-	-17	2,86	9,67	13,41	-	-3,74
Konopnica	21	41	52	1	-11	5,49	10,72	13,60	24,39	-2,88
Mokrusko	28	53	72	3	-19	5,16	9,77	13,27	56,60	-3,50
Osjaków	30	52	65	-	-13	6,29	10,89	13,62	-	-2,72
Ostrówek	23	44	56	-	-12	5,06	9,69	12,33	-	-2,64
Pątnów	22	51	71	-	-20	3,36	7,79	10,85	-	-3,06
Skomlin	18	31	41	-	-10	5,31	9,15	12,10	-	-2,95
Wierzchlas	33	72	75	-	-3	4,98	10,87	11,32	-	-0,45
Powiat wieruszowski	234	433	465	-	-32	5,55	10,27	11,03	-	-0,76
Gmina miejsko-wiejska: <i>Urban-rural gmina:</i>										
Wieruszów	74	130	118	-	12	5,18	9,10	8,26	-	0,84
w tym miasto	48	75	71	-	4	5,56	8,69	8,22	-	0,46
<i>of which city</i>										
Gminy wiejskie: <i>Rural gminas:</i>										
Bolesławiec	20	43	69	-	-26	4,94	10,63	17,05	-	-6,42
Czastary	21	36	44	-	-8	5,31	9,10	11,13	-	-2,02
Galewice	37	74	72	-	2	5,93	11,85	11,53	-	0,32
Lututów	24	52	57	-	-5	5,20	11,27	12,35	-	-1,08
Łubnice	25	37	39	-	-2	6,07	8,99	9,47	-	-0,49
Sokolniki	33	61	66	-	-5	6,73	12,44	13,46	-	-1,02

a Na 1000 urodzeń żywych.

a Per 1000 live births.

TABL. 4 (19). RUCH NATURALNY LUDNOŚCI W 2016 R. (cd.)

VITAL STATISTICS IN 2016 (cont.)

WYSZCZEGÓLNIENIE SPECIFICATION	Małżeń- stwa <i>Marriages</i>	Urodze- nia żywe <i>Live births</i>	Zgony <i>Deaths</i>		Przyrost naturalny <i>Natural increase</i>	Małżeń- stwa <i>Marriages</i>	Urodze- nia żywe <i>Live births</i>	Zgony <i>Deaths</i>		Przyrost naturalny <i>Natural increase</i>
			ogółem <i>total</i>	w tym nie- mowląt <i>of which infants</i>				ogółem <i>total</i>	w tym nie- mowląt ^a <i>of which infants^a</i>	
PODREGION SIERADZKI (dok.)										
SUBREGION (cont.)										
Powiat zduńskowski	348	615	784	7	-169	5,17	9,14	11,65	11,38	-2,51
Gmina miejska:										
<i>Urban gmina:</i>										
Zduńska Wola	221	394	521	4	-127	5,17	9,21	12,18	10,15	-2,97
Gmina miejsko-wiejska:										
<i>Urban-rural gmina:</i>										
Szadek	38	70	86	1	-16	5,15	9,48	11,65	14,29	-2,17
w tym miasto	5	10	15	-	-5	2,53	5,05	7,58	-	-2,53
<i>of which city</i>										
Gminy wiejskie:										
<i>Rural gminas:</i>										
Zapolice	29	44	70	1	-26	5,73	8,70	13,84	22,73	-5,14
Zduńska Wola	60	107	107	1	0	4,98	8,87	8,87	9,35	0,00
PODREGION SKIERNIEWICKI	1787	3387	4293	12	-906	4,90	9,29	11,77	3,54	-2,48
SUBREGION										
Powiat kutnowski	467	807	1265	3	-458	4,73	8,17	12,80	3,72	-4,63
Gmina miejska:										
<i>Urban gmina:</i>										
Kutno	204	370	551	2	-181	4,55	8,25	12,28	5,41	-4,04
Gminy miejsko-wiejskie:										
<i>Urban-rural gminas:</i>										
Krośniewice	37	74	109	-	-35	4,28	8,57	12,62	-	-4,05
w tym miasto	19	33	61	-	-28	4,26	7,40	13,68	-	-6,28
<i>of which city</i>										
Żychlin	52	110	165	-	-55	4,25	9,00	13,50	-	-4,50
w tym miasto	31	74	118	-	-44	3,68	8,79	14,02	-	-5,23
<i>of which city</i>										
Gminy wiejskie:										
<i>Rural gminas:</i>										
Bedlno	31	45	120	-	-75	5,59	8,11	21,64	-	-13,52
Dąbrowice	14	17	25	-	-8	7,31	8,88	13,06	-	-4,18
Krzyżanów	26	58	61	1	-3	6,06	13,52	14,22	17,24	-0,70
Kutno	44	54	69	-	-15	5,05	6,20	7,92	-	-1,72
Łanięta	11	14	29	-	-15	4,46	5,67	11,76	-	-6,08
Nowe Ostrowy	14	14	47	-	-33	3,98	3,98	13,36	-	-9,38
Oporów	13	23	31	-	-8	4,95	8,76	11,81	-	-3,05
Strzelce	21	28	58	-	-30	5,20	6,93	14,35	-	-7,42
Powiat łączycycki	263	443	629	1	-186	5,17	8,71	12,36	2,26	-3,66
Gmina miejska:										
<i>Urban gmina:</i>										
Łęczycza	68	125	168	-	-43	4,71	8,65	11,63	-	-2,98
Gminy wiejskie:										
<i>Rural gminas:</i>										
Daszyna	23	46	59	-	-13	5,80	11,61	14,89	-	-3,28
Góra Świętej Małgorzaty	20	32	55	-	-23	4,51	7,21	12,40	-	-5,18
Grabów	33	55	68	-	-13	5,41	9,01	11,14	-	-2,13
Łęczycza	46	88	112	-	-24	5,39	10,32	13,13	-	-2,81
Piątek	30	49	82	1	-33	4,88	7,98	13,35	20,41	-5,37
Świnice Warckie	22	20	55	-	-35	5,56	5,06	13,90	-	-8,85
Witonia	21	28	30	-	-2	6,35	8,47	9,07	-	-0,60

a Na 1000 urodzeń żywych.

a Per 1000 live births.

TABL. 4 (19). RUCH NATURALNY LUDNOŚCI W 2016 R. (dok.)

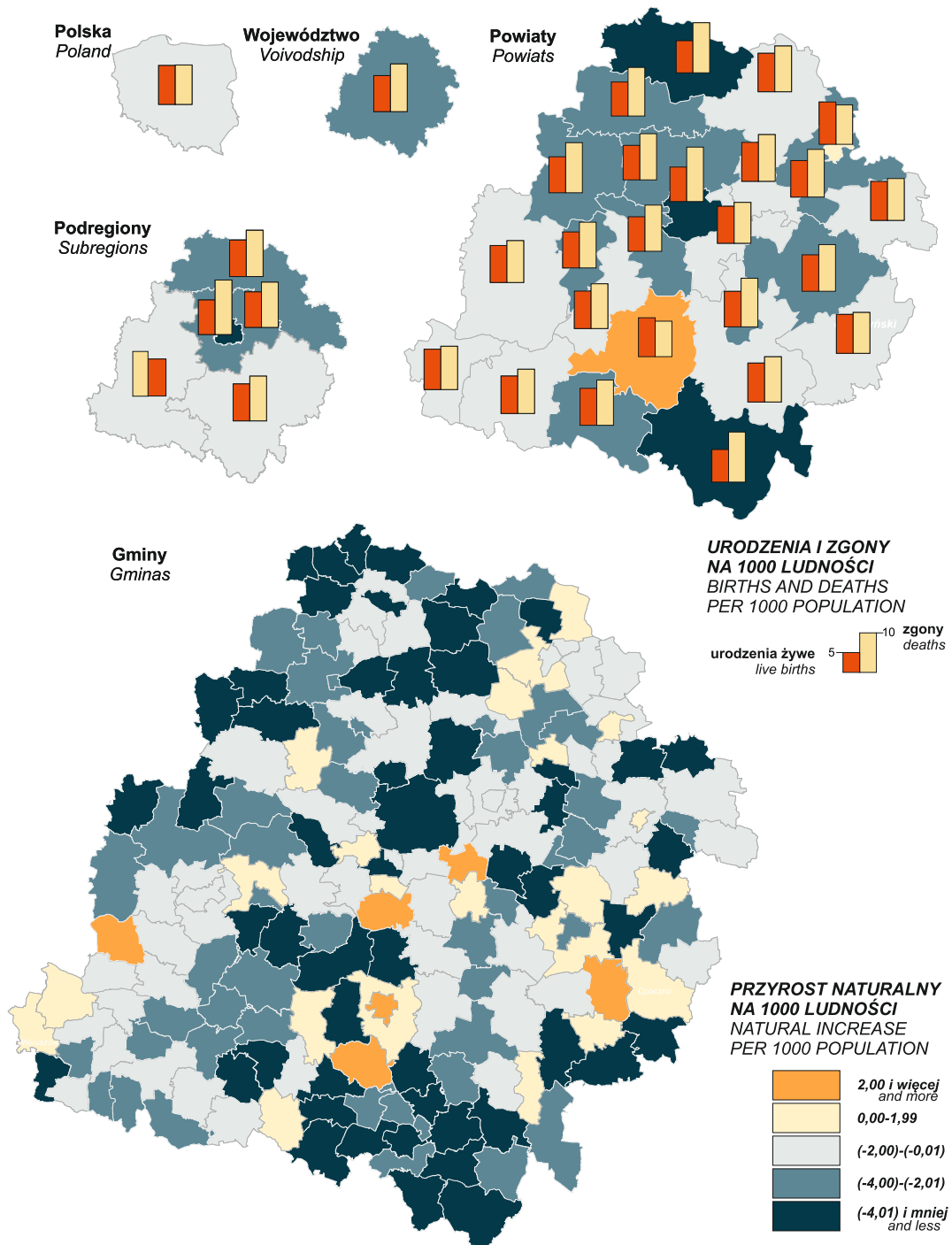
VITAL STATISTICS IN 2016 (cont.)

WYSZCZEGÓLNIENIE SPECIFICATION	Mażeń- stwa Marriages	Urodze- nia żywe Live births	Zgony Deaths		Przyrost naturalny Natural increase	Mażeń- stwa Marriages	Urodze- nia żywe Live births	Zgony Deaths		Przyrost naturalny Natural increase
			ogółem total	w tym nie- mowląt ^a of which infants				ogółem total	w tym nie- mowląt ^a of which infants ^a	
PODREGION SKIERNIEWICKI (dok.) SUBREGION (cont.)										
Powiat łowicki	393	776	924	4	-148	4,95	9,77	11,63	5,15	-1,86
Gmina miejska: <i>Urban gmina:</i>										
Łowicz	126	270	303	1	-33	4,37	9,37	10,51	3,70	-1,14
Gminy wiejskie: <i>Rural gminas:</i>										
Bielawy	21	46	83	-	-37	3,76	8,23	14,86	-	-6,62
Chąšno	15	33	45	-	-12	5,09	11,19	15,26	-	-4,07
Domaniewice	24	59	56	1	3	5,16	12,68	12,03	16,95	0,64
Kiernoza	19	29	41	-	-12	5,52	8,42	11,90	-	-3,48
Kocierzew Południowy	20	58	55	-	3	4,61	13,38	12,69	-	0,69
Łowicz	51	71	69	1	2	6,66	9,28	9,02	14,08	0,26
Łyszkowice	32	59	82	1	-23	4,76	8,78	12,20	16,95	-3,42
Nieborów	53	99	117	-	-18	5,62	10,50	12,41	-	-1,91
Zduny	32	52	73	-	-21	5,49	8,93	12,53	-	-3,60
Powiat rawski	238	488	522	1	-34	4,84	9,93	10,62	2,05	-0,69
Gmina miejska: <i>Urban gmina:</i>										
Rawa Mazowiecka	77	182	151	-	31	4,38	10,34	8,58	-	1,76
Gmina miejsko-wiejska: <i>Urban-rural gmina:</i>										
Biała Rawska	69	113	134	-	-21	6,03	9,88	11,71	-	-1,84
w tym miasto	11	32	35	-	-3	3,42	9,96	10,90	-	-0,93
<i>of which city</i>										
Gminy wiejskie: <i>Rural gminas:</i>										
Cielądz	19	36	56	-	-20	4,71	8,92	13,88	-	-4,96
Rawa Mazowiecka	41	80	92	1	-12	4,72	9,21	10,59	12,50	-1,38
Regnów	9	19	24	-	-5	4,95	10,45	13,20	-	-2,75
Sadkowice	23	58	65	-	-7	4,12	10,40	11,65	-	-1,25
Powiat skierniewicki	206	354	465	1	-111	5,40	9,28	12,19	2,82	-2,91
Gminy wiejskie: <i>Rural gminas:</i>										
Bolimów	22	41	47	-	-6	5,46	10,17	11,66	-	-1,49
Gluchów	25	58	77	1	-19	4,29	9,96	13,22	17,24	-3,26
Godzianów	22	26	27	-	-1	8,47	10,01	10,39	-	-0,38
Kowiesy	16	15	34	-	-19	5,48	5,14	11,65	-	-6,51
Lipce Reymontowskie	14	34	34	-	0	4,26	10,34	10,34	-	0,00
Maków	30	67	80	-	-13	5,02	11,22	13,39	-	-2,18
Nowy Kawęczyn	15	20	44	-	-24	4,44	5,91	13,01	-	-7,10
Skierniewice	48	75	85	-	-10	6,44	10,06	11,41	-	-1,34
Stupia	14	18	37	-	-19	5,20	6,69	13,75	-	-7,06
Miasto na prawach powiatu: City with powiat status: Skierniewice	220	519	488	2	31	4,55	10,74	10,10	3,85	0,64

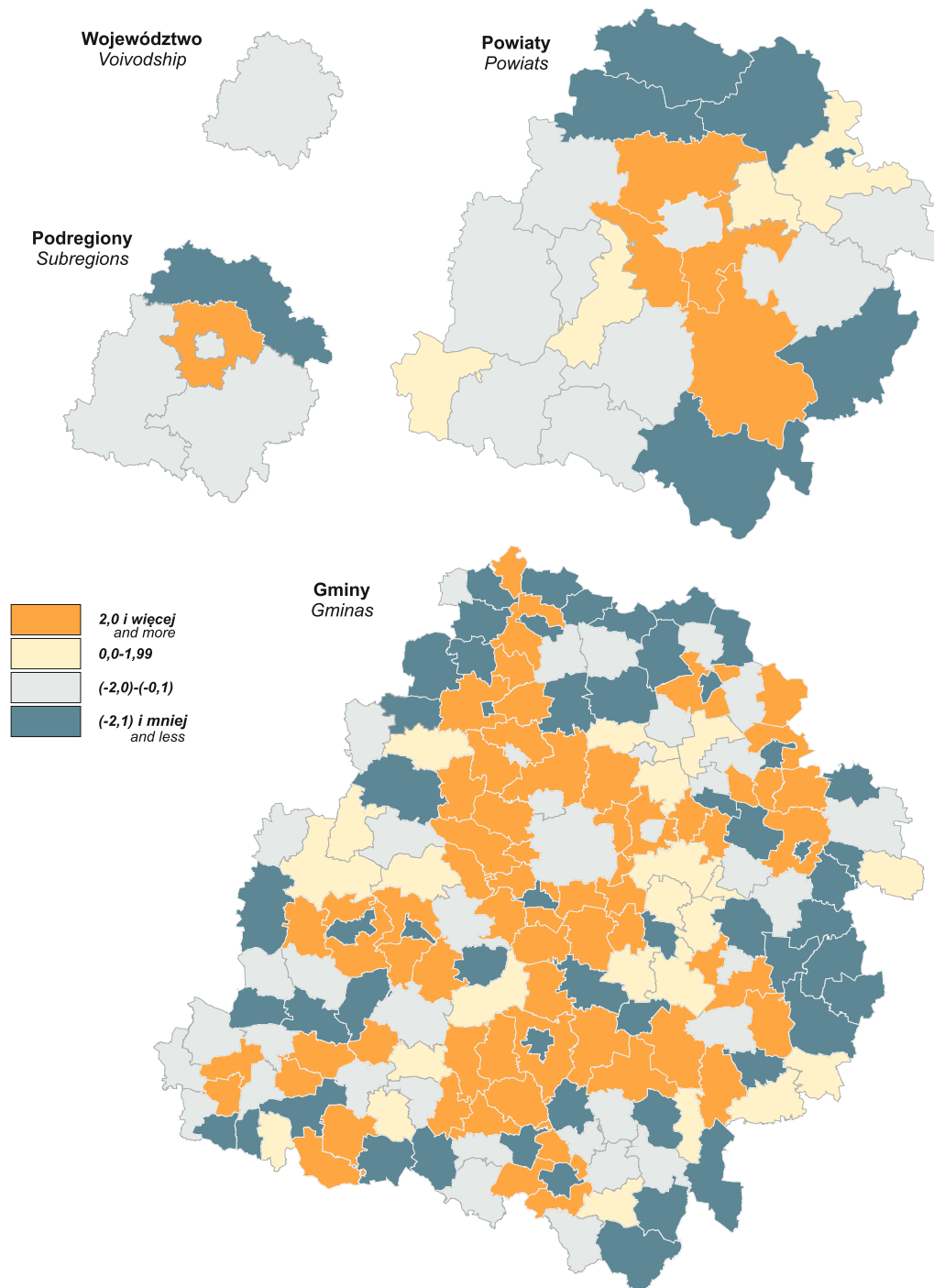
a Na 1000 urodzeń żywych.

a Per 1000 live births.

RUCH NATURALNY LUDNOŚCI W 2016 R.
VITAL STATISTICS IN 2016



**SALDO MIGRACJI WEWNĘTRZNYCH I ZAGRANICZNYCH
NA POBYT STAŁY NA 1000 LUDNOŚCI W 2016 R.
NET INTERNAL AND INTERNATIONAL MIGRATION
FOR PERMANENT RESIDENCE PER 1000 POPULATION IN 2016**



TABL. 5 (20). MAŁŻEŃSTWA, SEPARACJE I ROZWODY W 2016 R.
MARRIAGES, SEPARATIONS AND DIVORCES IN 2016

WYSZCZEGÓLNIENIE SPECIFICATION	Małżeństwa Marriages				Separacje Separations			Rozwody Divorces		
	ogółem total	w tym miasta of which urban areas	z ogółem of total		ogółem total	w tym miasta of which cities	na 100 tys. ludności per 100 thous. popula- tion	ogółem total	w tym miasta of which cities	na 1000 ludności per 1000 popula- tion
			cywilne civil	wyzna- niowe ^a religious ^a						
WOJEWÓDZTWO VOIVODSHIP	11712	7206	4271	7441	115	88	4,6	4086	3154	1,6
Podregion łódzki Subregion	1655	1051	630	1025	11	9	2,8	605	477	1,6
Powiaty: Powiats:										
brzeziński	140	52	32	108	-	-	-	45	30	1,5
łódzki wschodni	299	121	99	200	2	-	2,8	110	63	1,6
pabianicki	491	357	201	290	3	3	2,5	184	149	1,5
zgierski	725	521	298	427	6	6	3,6	266	235	1,6
Podregion m. Łódź Subregion	3149	3149	1520	1629	46	46	6,6	1337	1337	1,9
Miasto na prawach powiatu: City with powiat status:										
Łódź	3149	3149	1520	1629	46	46	6,6	1337	1337	1,9
Podregion piotrkowski ... Subregion	2863	1419	904	1959	24	15	4,1	931	601	1,6
Powiaty: Powiats:										
bełchatowski	603	373	204	399	-	-	-	228	161	2,0
opoczyński	412	132	91	321	4	2	5,2	85	42	1,1
piotrkowski	409	41	111	298	4	1	4,4	108	17	1,2
radomszczański	570	276	179	391	4	4	3,5	166	107	1,4
tomaszowski	551	279	190	361	7	3	5,9	189	119	1,6
Miasto na prawach powiatu: City with powiat status:										
Piotrków Trybunalski ...	318	318	129	189	5	5	6,7	155	155	2,1
Podregion sieradzki Subregion	2258	831	664	1594	27	12	6,0	624	333	1,4
Powiaty: Powiats:										
łaski	212	73	71	141	1	1	2,0	64	35	1,3
pajęczański	290	72	72	218	1	-	1,9	60	22	1,2
poddębicki	193	54	52	141	4	-	9,6	42	18	1,0
sieradzki	616	248	182	434	13	8	10,9	179	122	1,5
wieluński	365	110	98	267	3	2	3,9	110	47	1,4
wieruszowski	234	48	60	174	2	1	4,7	67	18	1,6
zduńskowolski	348	226	129	219	3	-	4,5	102	71	1,5
Podregion skierniewicki Subregion	1787	756	553	1234	7	6	1,9	589	406	1,6
Powiaty: Powiats:										
kutnowski	467	254	173	294	4	4	4,0	190	140	1,9
łęczycki	263	68	83	180	1	1	2,0	75	39	1,5
łowicki	393	126	104	289	-	-	-	107	61	1,3
rawski	238	88	53	185	-	-	-	59	42	1,2
skierniewicki	206	x	47	159	1	x	2,6	34	x	0,9
Miasto na prawach powiatu: City with powiat status:										
Skierniewice	220	220	93	127	1	1	2,1	124	124	2,6

a Ze skutkami cywilnymi.

a With civil law consequences.

TABL. 6 (21). ZGONY WEDŁUG WYBRANYCH PRZYCZYŃ^a W 2015 R.
 DEATHS BY SELECTED CAUSES^a IN 2015

WYSZCZEGÓLNIENIE SPECIFICATION	Ogółem Total	W tym Of which				
		nowotwory neoplasms	choroby układu krążenia diseases of the circulatory system	choroby układu oddechowego diseases of the respiratory system	choroby układu trawienego diseases of the digestive system	urazy i zatrucia według zewnętrznej przyczyny injuries and poisonings by external cause
na 10 tys. ludności per 10 thous. population						
WOJEWÓDZTWO	124,6	31,4	51,9	9,2	5,8	6,5
VOIVODSHIP						
miasta	127,2	33,5	49,8	9,7	6,5	6,1
<i>urban areas</i>						
wieś	120,1	27,8	55,6	8,4	4,5	7,2
<i>rural areas</i>						
Podregion łódzki	116,7	28,3	49,9	7,9	5,3	7,2
Subregion						
Powiaty:						
<i>Powiats:</i>						
brzeziński	120,3	29,8	55,6	4,9	4,9	9,7
łódzki wschodni	98,8	22,1	43,4	7,0	4,6	6,3
pabianicki	123,6	29,0	53,8	9,3	6,3	6,7
zgierski	118,6	30,2	48,6	7,8	5,1	7,5
Podregion m. Łódź	144,9	37,4	53,8	11,4	8,0	5,8
Subregion						
Miasto na prawach powiatu:						
<i>City with powiat status:</i>						
Łódź	144,9	37,4	53,8	11,4	8,0	5,8
Podregion piotrkowski	116,0	28,8	49,5	8,6	5,3	7,0
Subregion						
Powiaty:						
<i>Powiats:</i>						
bełchatowski	94,6	27,2	34,9	6,0	4,6	5,4
opoczyński	116,4	24,7	57,5	6,4	5,5	8,5
piotrkowski	118,9	26,9	49,8	10,7	5,3	7,8
radomszczański	123,4	29,4	55,7	8,4	5,9	6,9
tomaszowski	122,2	30,9	52,4	9,7	5,0	6,6
Miasto na prawach powiatu:						
<i>City with powiat status:</i>						
Piotrków Trybunalski ..	122,9	33,4	49,1	10,7	5,4	7,3
Podregion sieradzki	115,4	29,5	51,3	8,6	4,8	6,7
Subregion						
Powiaty:						
<i>Powiats:</i>						
łaski	124,6	34,3	51,9	5,9	5,0	7,9
pajęczański	121,8	29,3	52,0	9,0	4,6	7,7
poddębicki	129,5	29,5	62,8	6,5	5,5	6,7
sieradzki	107,2	26,5	45,5	10,6	5,1	6,9
wieluński	119,5	31,8	57,9	6,1	4,8	5,6
wierszowski	105,4	27,5	53,6	4,5	4,3	6,9
zduńskowolski	111,2	30,2	44,4	13,5	4,3	5,6
Podregion skierniewicki	119,2	29,6	54,9	8,2	4,0	6,3
Subregion						
Powiaty:						
<i>Powiats:</i>						
kutnowski	127,7	29,5	63,1	6,6	5,7	6,5
łęczycki	126,5	35,4	58,7	8,2	3,5	5,3
łowicki	120,3	28,3	57,6	6,6	2,8	7,4
rawski	114,9	26,1	44,8	16,0	2,6	8,1
skierniewicki	118,9	27,0	58,4	9,7	2,9	3,9
Miasto na prawach powiatu:						
<i>City with powiat status:</i>						
Skierniewice	97,0	31,3	37,5	5,1	4,9	5,1

^a Zgodnie z Międzynarodową Statystyczną Klasyfikacją Chorób i Problemów Zdrowotnych (X Rewizja).

^a In accordance with the "International Statistical Classification of Diseases and Related Health Problems (ICD — 10 Revision)".

TABL. 7 (22). MIGRACJE WEWNĘTRZNE I ZAGRANICZNE LUDNOŚCI NA POBYT STAŁY W 2016 R.

INTERNAL AND INTERNATIONAL MIGRATION OF POPULATION FOR PERMANENT RESIDENCE IN 2016

WYSZCZEGÓLNIENIE SPECIFICATION	Napływ ^a Inflow ^a				Odływ ^b Outflow ^b				Saldo migracji Net migration		Ogólne saldo migracji na 1000 ludności Total set migration per 1000 population
	ogółem total	z miast from urban areas	ze wsi from rural areas	z zagranicy from abroad	ogółem total	do miast to urban areas	na wieś to rural areas	za granicę abroad	ogółem total	w tym zagranicz- nych of which internatio- nal	
WOJEWÓDZTWO VOIVODSHIP	20681	12281	7777	623	22098	11051	10702	345	-1417	278	-0,6
Podregion łódzki Subregion	4939	3752	1111	76	3448	1971	1454	23	1491	53	3,9
Powiaty: Powiats:											
brzeziński	291	175	114	2	235	126	104	5	56	-3	1,8
łódzki wschodni	1107	874	213	20	621	382	238	1	486	19	6,9
pabianicki	1346	1040	275	31	1035	516	517	2	311	29	2,6
zgierski	2195	1663	509	23	1557	947	595	15	638	8	3,9
Podregion m. Łódź Subregion	3696	2135	1356	205	4528	2039	2284	205	-832	0	-1,2
Miasto na prawach powiatu: City with powiat status:											
Łódź	3696	2135	1356	205	4528	2039	2284	205	-832	0	-1,2
Podregion piotrkowski Subregion	5093	2891	2091	111	5938	2926	2939	73	-845	38	-1,4
Powiaty: Powiats:											
bełchatowski	1270	844	407	19	1470	603	861	6	-200	13	-1,8
opoczyński	621	301	300	20	863	451	403	9	-242	11	-3,1
piotrkowski	920	614	290	16	742	448	293	1	178	15	2,0
radomszczański	879	448	406	25	1140	583	505	52	-261	-27	-2,3
tomaszowski	899	484	402	13	1028	547	479	2	-129	11	-1,1
Miasto na prawach powiatu: City with powiat status:											
Piotrków Trybunalski	504	200	286	18	695	294	398	3	-191	15	-2,5
Podregion sieradzki Subregion	4134	2215	1808	111	4610	2144	2438	28	-476	83	-1,1
Powiaty: Powiats:											
łaski	538	359	176	3	525	273	251	1	13	2	0,3
pajęczański	409	192	213	4	488	250	237	1	-79	3	-1,5
poddębicki	348	206	141	1	413	210	203	-	-65	1	-1,6
sieradzki	1047	538	466	43	1254	604	636	14	-207	29	-1,7
wieluński	795	410	360	25	850	327	514	9	-55	16	-0,7
wieruszowski	412	146	255	11	396	170	224	2	16	9	0,4
zdunskowolski	585	364	197	24	684	310	373	1	-99	23	-1,5
Podregion skierniewicki Subregion	2819	1288	1411	120	3574	1971	1587	16	-755	104	-2,1
Powiaty: Powiats:											
kutnowski	850	368	446	36	1126	663	459	4	-276	32	-2,8
łęczycki	374	195	172	7	533	294	239	-	-159	7	-3,1
łowicki	508	232	255	21	675	390	276	9	-167	12	-2,1
rawski	383	153	225	5	478	245	232	1	-95	4	-1,9
skierniewicki	368	246	115	7	322	192	130	-	46	7	1,2
Miasto na prawach powiatu: City with powiat status:											
Skierniewice	336	94	198	44	440	187	251	2	-104	42	-2,2

a Zameldowania. b Wymeldowania.

a Registrations. b Deregistrations.

TABL. 8 (23). MIGRACJE WEWNĘTRZNE LUDNOŚCI NA POBYT STAŁY W 2016 R.
INTERNAL MIGRATION OF POPULATION FOR PERMANENT RESIDENCE IN 2016

Lp. No.	WYSZCZEGÓLNIENIE SPECIFICATION o – ogółem total k – w tym of which kobiety females		Napływ ^a Inflow ^a								
			ogółem grand total			do miast to urban areas			na wieś to rural areas		
			razem total	z miast from urban areas	ze wsi from rural areas	razem total	z miast from urban areas	ze wsi from rural areas	razem total	z miast from urban areas	ze wsi from rural areas
1	WOJEWÓDZTWO	o	20058	12281	7777	9587	4954	4633	10471	7327	3144
2	VOIVODSHIP	k	10695	6361	4334	5217	2618	2599	5478	3743	1735
3	wewnątrz	o	15854	9578	6276	6925	3197	3728	8929	6381	2548
4	województwa	k	8474	4959	3515	3812	1712	2100	4662	3247	1415
	<i>intra voivodship</i>										
5	między	o	4204	2703	1501	2662	1757	905	1542	946	596
6	województwami	k	2221	1402	819	1405	906	499	816	496	320
	<i>inter voivodships</i>										
7	Podregion łódzki	o	4863	3752	1111	2037	1361	676	2826	2391	435
8	Subregion	k	2579	1968	611	1080	714	366	1499	1254	245
	Powiaty:										
	<i>Powiats:</i>										
9	brzeziński	o	289	175	114	84	38	46	205	137	68
10		k	150	93	57	42	21	21	108	72	36
11	łódzki wschodni	o	1087	874	213	202	109	93	885	765	120
12		k	584	456	128	107	52	55	477	404	73
13	pabianicki	o	1315	1040	275	679	500	179	636	540	96
14		k	690	536	154	361	260	101	329	276	53
15	zgierski	o	2172	1663	509	1072	714	358	1100	949	151
16		k	1155	883	272	570	381	189	585	502	83
17	Podregion m. Łódź	o	3491	2135	1356	3491	2135	1356	x	x	x
18	Subregion	k	1939	1155	784	1939	1155	784	x	x	x
	Miasto na prawach										
	powiatu:										
	<i>City with powiat</i>										
	<i>status:</i>										
19	Łódź	o	3491	2135	1356	3491	2135	1356	x	x	x
20		k	1939	1155	784	1939	1155	784	x	x	x
21	Podregion	o	4982	2891	2091	1740	667	1073	3242	2224	1018
22	piotrkowski	k	2598	1465	1133	947	344	603	1651	1121	530
	Subregion										
	Powiaty:										
	<i>Powiats:</i>										
23	bełchatowski	o	1251	844	407	410	177	233	841	667	174
24		k	669	434	235	232	96	136	437	338	99
25	opoczyński	o	601	301	300	151	27	124	450	274	176
26		k	294	138	156	84	12	72	210	126	84
27	piotrkowski	o	904	614	290	44	27	17	860	587	273
28		k	463	312	151	20	10	10	443	302	141
29	radomszczański ...	o	854	448	406	295	95	200	559	353	206
30		k	430	227	203	153	46	107	277	181	96
31	tomaszowski	o	886	484	402	354	141	213	532	343	189
32		k	481	252	229	197	78	119	284	174	110
	Miasto na prawach										
	powiatu:										
	<i>City with powiat</i>										
	<i>status:</i>										
33	Piotrków	o	486	200	286	486	200	286	x	x	x
34	Trybunalski	k	261	102	159	261	102	159	x	x	x

a Zameldowania. b Wymeldowania.

a Registrations. b Deregistrations.

Odplyw ^b Outflow ^b									Saldo migracji Net migration			Lp. No.
ogółem grand total			z miast from urban areas			ze wsi from rural areas			ogółem total	w miastach in urban areas	na wsi in ruran areas	
razem total	do miast to urban areas	na wieś to rural areas	razem total	do miast to urban areas	na wieś to rural areas	razem total	do miast to urban areas	na wieś to rural areas				
21753	11051	10702	13457	6019	7438	8296	5032	3264	-1695	-3870	2175	1
11668	6077	5591	7034	3244	3790	4634	2833	1801	-973	-1817	844	2
15854	6925	8929	9578	3197	6381	6276	3728	2548	x	-2653	2653	3
8474	3812	4662	4959	1712	3247	3515	2100	1415	x	-1147	1147	4
5899	4126	1773	3879	2822	1057	2020	1304	716	-1695	-1217	-478	5
3194	2265	929	2075	1532	543	1119	733	386	-973	-670	-303	6
3425	1971	1454	2167	1066	1101	1258	905	353	1438	-130	1568	7
1822	1062	760	1131	565	566	691	497	194	757	-51	808	8
230	126	104	102	46	56	128	80	48	59	-18	77	9
127	66	61	55	23	32	72	43	29	23	-13	36	10
620	382	238	240	111	129	380	271	109	467	-38	505	11
343	215	128	134	66	68	209	149	60	241	-27	268	12
1033	516	517	764	336	428	269	180	89	282	-85	367	13
548	286	262	395	180	215	153	106	47	142	-34	176	14
1542	947	595	1061	573	488	481	374	107	630	11	619	15
804	495	309	547	296	251	257	199	58	351	23	328	16
4323	2039	2284	4323	2039	2284	x	x	x	-832	-832	x	17
2291	1091	1200	2291	1091	1200	x	x	x	-352	-352	x	18
4323	2039	2284	4323	2039	2284	x	x	x	-832	-832	x	19
2291	1091	1200	2291	1091	1200	x	x	x	-352	-352	x	20
5865	2926	2939	3186	1298	1888	2679	1628	1051	-883	-1446	563	21
3134	1608	1526	1648	691	957	1486	917	569	-536	-701	165	22
1464	603	861	1048	340	708	416	263	153	-213	-638	425	23
766	331	435	533	179	354	233	152	81	-97	-301	204	24
854	451	403	360	170	190	494	281	213	-253	-209	-44	25
464	256	208	185	89	96	279	167	112	-170	-101	-69	26
741	448	293	100	55	45	641	393	248	163	-56	219	27
424	264	160	56	36	20	368	228	140	39	-36	75	28
1088	583	505	501	224	277	587	359	228	-234	-206	-28	29
588	326	262	280	132	148	308	194	114	-158	-127	-31	30
1026	547	479	485	215	270	541	332	209	-140	-131	-9	31
539	280	259	241	104	137	298	176	122	-58	-44	-14	32
692	294	398	692	294	398	x	x	x	-206	-206	x	33
353	151	202	353	151	202	x	x	x	-92	-92	x	34

TABL. 8 (23). MIGRACJE WEWNĘTRZNE LUDNOŚCI NA POBYT STAŁY W 2016 R. (dok.)

INTERNAL MIGRATION OF POPULATION FOR PERMANENT RESIDENCE IN 2016 (cont.)

Lp. No.	WYSZCZEGÓLNIENIE SPECIFICATION o – ogółem k – w tym kobiety total of which females		Napływ ^a Inflow ^a								
			ogółem grand total			do miast to urban areas			na wieś to rural areas		
			razem total	z miast from urban areas	ze wsi from rural areas	razem total	z miast from urban areas	ze wsi from rural areas	razem total	z miast from urban areas	ze wsi from rural areas
1	Podregion sieradzki	o	4023	2215	1808	1238	482	756	2785	1733	1052
2	Subregion	k	2144	1133	1011	666	254	412	1478	879	599
	Powiaty: Powiats:										
3	łaski	o	535	359	176	184	106	78	351	253	98
4		k	296	193	103	104	61	43	192	132	60
5	pajęczański	o	405	192	213	86	18	68	319	174	145
6		k	223	105	118	46	10	36	177	95	82
7	poddębicki	o	347	206	141	65	27	38	282	179	103
8		k	183	101	82	40	16	24	143	85	58
9	sieradzki	o	1004	538	466	402	170	232	602	368	234
10		k	517	269	248	196	82	114	321	187	134
11	wieluński	o	770	410	360	171	46	125	599	364	235
12		k	426	217	209	96	25	71	330	192	138
13	wieruszowski	o	401	146	255	107	24	83	294	122	172
14		k	211	73	138	57	12	45	154	61	93
15	zduńskowolski	o	561	364	197	223	91	132	338	273	65
16		k	288	175	113	127	48	79	161	127	34
17	Podregion	o	2699	1288	1411	1081	309	772	1618	979	639
18	skierniewicki	k	1435	640	795	585	151	434	850	489	361
	Subregion										
	Powiaty: Powiats:										
19	kutnowski	o	814	368	446	397	111	286	417	257	160
20		k	424	168	256	225	58	167	199	110	89
21	łęczycki	o	367	195	172	86	31	55	281	164	117
22		k	190	95	95	37	10	27	153	85	68
23	łowicki	o	487	232	255	167	30	137	320	202	118
24		k	264	123	141	83	14	69	181	109	72
25	rawski	o	378	153	225	139	43	96	239	110	129
26		k	208	80	128	81	25	56	127	55	72
27	skierniewicki	o	361	246	115	x	x	x	361	246	115
28		k	190	130	60	x	x	x	190	130	60
	Miasto na prawach powiatu: City with powiat status:										
29	Skierniewice	o	292	94	198	292	94	198	x	x	x
30		k	159	44	115	159	44	115	x	x	x

a Zameldowania. b Wymeldowania.

a Registrations. b Deregistrations.

Odplyw ^b Outflow ^b									Saldo migracji Net migration			Lp. No.
ogółem grand total			z miast from urban areas			ze wsi from rural areas			ogółem total	w miastach in urban areas	na wsi in ruran areas	
razem total	do miast to urban areas	na wieś to rural areas	razem total	do miast to urban areas	na wieś to rural areas	razem total	do miast to urban areas	na wieś to rural areas				
4582	2144	2438	2113	820	1293	2469	1324	1145	-559	-875	316	1
2485	1199	1286	1104	462	642	1381	737	644	-341	-438	97	2
524	273	251	245	96	149	279	177	102	11	-61	72	3
278	147	131	124	52	72	154	95	59	18	-20	38	4
487	250	237	155	84	71	332	166	166	-82	-69	-13	5
269	142	127	86	48	38	183	94	89	-46	-40	-6	6
413	210	203	136	62	74	277	148	129	-66	-71	5	7
223	121	102	61	31	30	162	90	72	-40	-21	-19	8
1240	604	636	612	260	352	628	344	284	-236	-210	-26	9
653	325	328	318	144	174	335	181	154	-136	-122	-14	10
841	327	514	375	113	262	466	214	252	-71	-204	133	11
474	184	290	211	73	138	263	111	152	-48	-115	67	12
394	170	224	111	30	81	283	140	143	7	-4	11	13
220	102	118	59	20	39	161	82	79	-9	-2	-7	14
683	310	373	479	175	304	204	135	69	-122	-256	134	15
368	178	190	245	94	151	123	84	39	-80	-118	38	16
3558	1971	1587	1668	796	872	1890	1175	715	-859	-587	-272	17
1936	1117	819	860	435	425	1076	682	394	-501	-275	-226	18
1122	663	459	590	320	270	532	343	189	-308	-193	-115	19
601	378	223	295	175	120	306	203	103	-177	-70	-107	20
533	294	239	172	69	103	361	225	136	-166	-86	-80	21
286	157	129	90	34	56	196	123	73	-96	-53	-43	22
666	390	276	266	126	140	400	264	136	-179	-99	-80	23
362	216	146	137	67	70	225	149	76	-98	-54	-44	24
477	245	232	202	94	108	275	151	124	-99	-63	-36	25
274	152	122	102	56	46	172	96	76	-66	-21	-45	26
322	192	130	x	x	x	322	192	130	39	x	39	27
177	111	66	x	x	x	177	111	66	13	x	13	28
438	187	251	438	187	251	x	x	x	-146	-146	x	29
236	103	133	236	103	133	x	x	x	-77	-77	x	30

DZIAŁ V

RYNEK PRACY. WYNAGRODZENIA

Uwagi ogólne

1. Dane o **pracujących** dotyczą osób wykonujących pracę przynoszącą im zarobek lub dochód; do pracujących zalicza się:

- 1) osoby zatrudnione na podstawie stosunku pracy (umowa o pracę, powołanie, mianowanie lub wybór) lub stosunku służbowego;
 - 2) pracodawców i pracujących na własny rachunek, a mianowicie:
 - a) właścicieli, współwłaścicieli i dzierżawców gospodarstw indywidualnych w rolnictwie (łącznie z pomagającymi członkami ich rodzin), z pewnymi wyłączeniami w latach 2005—2009; patrz ust. 5,
 - b) właścicieli i współwłaścicieli (łącznie z pomagającymi członkami ich rodzin; z wyłączeniem wspólników spółek, którzy nie pracują w spółce) podmiotów prowadzących działalność gospodarczą poza gospodarstwami indywidualnymi w rolnictwie,
 - c) inne osoby pracujące na własny rachunek, np. osoby wykonujące wolne zawody;
 - 3) osoby wykonujące pracę nakładczą;
 - 4) agentów (łącznie z pomagającymi członkami ich rodzin oraz osobami zatrudnionymi przez agentów);
 - 5) członków spółdzielni produkcji rolniczej (rolniczych spółdzielni produkcyjnych i spółdzielni powstałych na ich bazie oraz spółdzielni kółek rolniczych),
 - 6) duchownych pełniących obowiązki duszpasterskie.
2. **Pełnozatrudnieni** są to osoby zatrudnione w pełnym wymiarze czasu pracy obowiązującym w danym zakładzie pracy lub na danym stanowisku pracy, w tym również osoby, które zgodnie z obowiązującymi przepisami pracują w skróconym czasie pracy, np. z tytułu warunków szkodliwych dla zdrowia lub przedłużonym czasie pracy, np. dozorczy mienia.

Niepełnozatrudnieni są to osoby, które zgodnie z umową o pracę pracują stale w niepełnym wymiarze czasu pracy. Niepełnozatrudnieni w głównym miejscu pracy są to osoby, które oświadczyły, że dany zakład jest ich głównym miejscem pracy.

3. Dane dotyczące **pracujących według stanu w dniu 31 XII** podano bez przeliczenia niepełnozatrudnionych na pełnozatrudnionych, przy przyjęciu zasady jednorozowego ujmowania tych osób **w głównym miejscu pracy**.

4. Dane dotyczące **przeciętnego zatrudnienia** ujmują wyłącznie zatrudnionych na podstawie stosunku pracy. Informacje dotyczą pracowników pełnozatrudnionych oraz niepełnozatrudnionych w przeliczeniu na pełnozatrudnionych.

5. Dane dotyczące **pracujących w gospodarstwach indywidualnych w rolnictwie według stanu w dniu 31 XII** w latach 2002-2009 wyszacowano na podstawie wyników Narodowego Spisu Powszechnego Ludności i Mieszkań 2002 oraz Powszechnego Spisu Rolnego 2002 oraz od 2010 r. – na podstawie Powszechnego Spisu Rolnego 2010.

CHAPTER V

LABOUR MARKET. WAGES AND SALARIES

General notes

1. Data regarding **employment** concern persons performing work providing earnings or income and include:

- 1) employees hired on the basis of an employment contract (labour contract, posting, appointment or election) or service relation;
- 2) employers and own-account workers, i.e.:
 - a) owners, co-owners, and leaseholders of private farms in agriculture (including contributing family workers), with some exceptions in 2005—2009; see item 5,
 - b) owners and co-owners (including contributing family workers; excluding partners in companies who do not work in them) of entities conducting economic activity other than that related to private farms in agriculture,
 - c) other self-employed persons, e.g., persons practicing learned professions;
- 3) outworkers;
- 4) agents (including contributing family workers and persons employed by agents);
- 5) members of agricultural production co-operatives (agricultural producers' cooperatives and cooperatives established on their basis as well as agricultural farmers' cooperatives),
- 6) clergy fulfilling priestly obligations.

2. **Full-time paid employees** are persons employed on a full-time basis, as defined by a given company or for a given position, as well as persons who, in accordance with regulations, work a shortened work-time period, e.g. due to hazardous conditions, or a longer work-time period, e.g. property caretaker.

Part-time paid employees are persons who, in accordance with labour contracts, regularly work on a part-time basis. Part-time paid employees in the main workplace are persons who declared that the given workplace is their main workplace.

3. Data concerning **employment as of 31 XII** are presented without converting part-time paid employees into full-time paid employees, each person being listed once according to the **main job**.

4. Data concerning **average paid employment** include exclusively employees hired on the basis of an employment contract. Information concerns full- and part-time paid employees in terms of full-time paid employees.

5. Data concerning **employed persons on private farms in agriculture as of 31 XII** in 2002-2009 were estimated on the basis of the results of the Population and Housing Census as well as the Agricultural Census 2002 as well as since 2010 on the basis of the Agricultural Census 2010.

Do pracujących w gospodarstwach indywidualnych zaliczono osoby pracujące w gospodarstwach prowadzących działalność rolniczą, przy czym:

- 1) w latach 2002-2009 nie zaliczono osób pracujących:
 - a) w gospodarstwach o powierzchni użytków rolnych powyżej 1 ha produkujących **wyłącznie** na własne potrzeby,
 - b) w gospodarstwach o powierzchni użytków rolnych do 1 ha (łącznie z indywidualnymi właścicielami zwierząt gospodarskich nieposiadających użytków rolnych) produkujących **wyłącznie** lub **głównie** na własne potrzeby;
- 2) od 2010 r. ujęto wszystkich pracujących w tych gospodarstwach niezależnie od powierzchni użytków rolnych oraz przeznaczenia produkcji rolniczej (razem z produkującymi **wyłącznie** lub **głównie** na własne potrzeby).

6. Dane o **bezrobotnych zarejestrowanych** obejmują osoby, które zgodnie z ustawą z dnia 20 IV 2004 r. o promocji zatrudnienia i instytucjach rynku pracy, obowiązującą od 1 VI 2004 r. (jednolity tekst Dz. U. 2016 poz. 645, z późniejszymi zmianami), określone są jako bezrobotne.

Pod pojęciem **bezrobotnego** należy rozumieć osobę, która ukończyła 18 lat i nie osiągnęła wieku emerytalnego, jest osobą niezatrudnioną i niewykonującą innej pracy zarobkowej, zdolną i gotową do podjęcia zatrudnienia w pełnym wymiarze czasu pracy (bądź jeśli jest to osoba niepełnosprawna — zdolna i gotowa do podjęcia zatrudnienia co najmniej w połowie tego wymiaru czasu pracy), nie uczącą się w szkole, z wyjątkiem szkół dla dorosłych (lub przystępująca do egzaminu eksternistycznego z zakresu tej szkoły) lub szkół wyższych w systemie studiów niestacjonarnych, zarejestrowaną we właściwym dla miejsca zameldowania (stałego lub czasowego) powiatowym urzędzie pracy oraz poszukującą zatrudnienia lub innej pracy zarobkowej, z dodatkowymi wyłączeniami dotyczącymi źródeł dochodów, zapisanymi w ustawie.

7. **Stopę bezrobocia rejestrowanego** obliczono jako stosunek liczby bezrobotnych zarejestrowanych do liczby cywilnej ludności aktywnej zawodowo, tj. bez osób odbywających czynną służbę wojskową oraz pracowników jednostek budżetowych prowadzących działalność w zakresie obrony narodowej i bezpieczeństwa publicznego.

8. Informacje o **wypadkach przy pracy** obejmują wszystkie wypadki przy pracy, jak również wypadki traktowane na równi z wypadkami przy pracy, niezależnie od tego, czy wykazana została niezdolność do pracy. Informacje o wypadkach przy pracy w jednostkach budżetowych prowadzących działalność w zakresie obrony narodowej i bezpieczeństwa publicznego dotyczą tylko pracowników cywilnych.

Informacje o **zatrudnionych w warunkach zagrożenia** czynnikami szkodliwymi dla zdrowia opracowano na podstawie sprawozdawczości, przy czym:

- 1) dane obejmują zatrudnionych w podmiotach zaliczanych do sekcji: rolnictwo, leśnictwo, łowiectwo i rybactwo (bez gospodarstw indywidualnych w rolnictwie, gospodarki łowieckiej oraz bez rybołówstwa w wodach morskich), górnictwo i wydobywanie, przetwórstwo przemysłowe, wytwarzanie i zaopatrywanie w energię elektryczną, gaz, parę wodną, gorącą wodę i powietrze do układów klimatyzacyjnych, dostawa wody; gospodarowanie ściekami i odpadami oraz działalność związana z rekultywacją,

The following employed persons on private farms conducting agricultural activity are included in the group of employed persons on private farms, while:

- 1) *in 2002-2009 are not included the following employed persons:*
 - a) *on farms with the area more than 1 ha of agricultural land producing **exclusively** for their own needs,*
 - b) *on farms with the area to 1 ha of agricultural land (including individual owners of livestock who do not possess agricultural land) producing **exclusively** or **mainly** for their own needs;*
- 2) *since 2010 are included the whole number of employed persons on those farms independently from area of agricultural land as well as from destination of agricultural output (including producing **exclusively** or **mainly** for their own needs).*

6. Data regarding **registered unemployed persons** include persons who, in accordance with the Law dated 20 IV 2004 on Promoting Employment and Labour Market Institutions, in force since 1 VI 2004 (uniform text Journal of Laws 2016 item 645, with later amendments), are classified as unemployed.

An **unemployed person** is understood as a person who is at least 18 years old and has not reached the retirement age, is not employed and not performing any other kind of paid work who is capable of work and ready to take full-time employment obligatory for a given job or service (or in case he/she is a disabled person — capable and ready to take work comprising no less than a half of working time), not attending a school with the exception of schools for adults (or taking extra curriculum exam within the scope of this school programme) or tertiary schools in part-time programme, looking for employment or other kind of paid work and registered in a powiat labour office, appropriate for his/her permanent stay, with additional provisions concerning the sources of income, included in the mentioned law.

7. The **registered unemployment rate** is calculated as the relation of the number of registered unemployed persons to the economically active civilian population, i.e., excluding persons in active military service as well as employees of budgetary entities conducting activity within the scope of national defence and public safety.

8. Information regarding **accidents at work** includes all accidents at work, as well as accidents treated equally to accidents at work, regardless of proved inability to work. Information regarding accidents at work in budgetary entities conducting activity within the scope of national defence and public safety concerns only civilian employees.

Information regarding **persons working in hazardous conditions** i.e., with substances hazardous to health, is compiled on the basis of reports:

- 1) *data concern persons employed by entities included in the sections: agriculture, forestry and fishing (excluding private farms in agriculture, hunting, trapping and related service activities as well as marine fishing), mining and quarrying, manufacturing, electricity, gas, steam and air conditioning supply; water supply; sewerage, waste management and remediation activities, construction (excluding development of building projects) wholesale and retail trade; repair of motor vehi-*

budownictwo (bez realizacji projektów budowlanych związanych ze wznoszeniem budynków), handel hurtowy i detaliczny; naprawa pojazdów samochodowych, włączając motocykle, transport i gospodarka magazynowa, informacja i komunikacja (bez pozostałej działalności usługowej w zakresie informacji), działalność profesjonalna, naukowa i techniczna (w zakresie badań naukowych i prac rozwojowych oraz działalności weterynaryjnej), działalność w zakresie usług administrowania i działalności wspierająca (w zakresie wynajmu i dzierżawy, działalności organizatorów turystyki, pośredników i agentów turystycznych oraz pozostałej działalności usługowej w zakresie rezerwacji i działalności z nią związanej oraz pozostałego sprzętania), edukacja (w zakresie szkół wyższych), opieka zdrowotna i pomoc społeczna (w zakresie opieki zdrowotnej), pozostała działalność usługowa (w zakresie naprawy i konserwacji komputerów i artykułów użytku osobistego i domowego);

- 2) dane dotyczą osób narażonych na działanie czynników związanych: ze środowiskiem pracy (substancje chemiczne, przemysłowe pyły zwiókniające, hałas, wibracja, gorący lub zimny mikroklimat itp.), z uciążliwością pracy (wymuszona pozycja ciała, nadmierne obciążenie fizyczne itp.) oraz z czynnikami mechanicznymi związanymi z maszynami szczególnie niebezpiecznymi;
- 3) do obliczenia wskaźnika na 1000 zatrudnionych przyjęto liczbę zatrudnionych na podstawie stosunku pracy według stanu w dniu 31 XII z roku badanego.

9. Przeciętne miesięczne wynagrodzenia (nominalne) przypadające na 1 zatrudnionego obliczono przyjmując:

- wynagrodzenia osobowe, bez wynagrodzeń osób wykonujących pracę nakładczą oraz uczniów, a także osób zatrudnionych za granicą,
- wypłaty z tytułu udziału w zysku i w nadwyżce bilansowej w spółdzielniach,
- dodatkowe wynagrodzenia roczne dla pracowników jednostek sfery budżetowej,
- honoraria wypłacone niektórym grupom pracowników za prace wynikające z umowy o pracę, np. dziennikarzom, realizatorom filmów, programów radiowych i telewizyjnych.

10. Dane o wynagrodzeniach podaje się **w ujęciu brutto**, tj. łącznie z zaliczkami na poczet podatku dochodowego od osób fizycznych oraz ze składkami na obowiązkowe ubezpieczenia społeczne (emerytalne, rentowe i chorobowe) płaconymi przez ubezpieczonego pracownika.

cles and motorcycles, transportation and storage, information and communication (excluding motion picture, video and television programme production, sound recording and music publishing activities as well as other information service activities), professional, scientific and technical activities (in the scope scientific research and development, as well as veterinary activities) administrative and support service activities (in the scope rental and leasing activities, travel agency, tour operator as well as other reservation service and related activities and other cleaning activities), education (only tertiary education), human health and social works activities (human health activities), other service activities (in the scope repair of computers and personal and household goods);

- 2) *data concern persons exposed to factors connected with the work environment (chemical substances, fibrosis-inducing industrial dusts, noise, vibrations, hot or cold micro-climates, etc.), strenuous work conditions (forced body positioning, excessive physical exertion, etc.) as well as mechanical factors connected with particularly dangerous machinery;*
- 3) *the number of employees hired on the basis of an employment contract as of 31 XII from the surveyed year was assumed in calculating the ratio per 1000 paid employees.*

9. The average monthly (nominal) wages and salaries per paid employee were calculated assuming:

- *personal wages and salaries, excluding wages and salaries of persons engaged in outwork as well as apprentices and persons employed abroad,*
- *payments from profit and balance surplus in co-operatives,*
- *annual extra wages and salaries for employees of budgetary sphere entities,*
- *fees paid to selected groups of employees for performing work in accordance with a labour contract, e.g., to journalists, film producers, radio and television program producers.*

10. *Data regarding wages and salaries are given in gross terms, i.e., including deductions for personal income taxes and also employee's contributions to compulsory social security (retirement, pension and illness) paid by insured employee.*

TABLE 1 (24). **PRACUJĄCY^a W 2016 R.**
Stan w dniu 31 XII
EMPLOYED PERSONS^a IN 2016
As of 31 XII

WYSZCZEGÓLNIENIE SPECIFICATION	Pracujący Employed persons		Rolnictwo, leśnictwo, łowiectwo i rybactwo <i>Agriculture, forestry and fishing</i>	Przemysł i budownictwo <i>Industry and construction</i>	Handel; naprawa pojazdów samo- chodowych ^Δ ; transport i gospo- darka magazy- nowa; zakwatero- wanie i gastrono- mia ^Δ ; informacja i komunikacja <i>Trade; repair of motor vehicles^Δ; transportation and storage; accommodation and catering^Δ; information and communication</i>	Działalność finansowa i ubezpiecze- niowa; obsługa ryнку nieruchomości ^Δ oraz pozostałe usługi ^b <i>Financial and insurance activities; real estate activities and other services^b</i>
	ogółem <i>total</i>	w tym kobiety <i>of which women</i>				
WOJEWÓDZTWO ... VOIVODSHIP	587872	300570	4221	210626	138134	234891
miasta <i>urban areas</i>	472918	249863	761	153253	114921	203983
wieś <i>rural areas</i>	114954	50707	3460	57373	23213	30908
PODREGION ŁÓDZKI SUBREGION	76969	39389	570	33885	18692	23822
Powiat brzeziński	4169	2386	19	1359	939	1852
Gminy miejskie: <i>Urban gminas:</i>						
Brzeziny	2165	1423	-	502	421	1242
Gminy wiejskie: <i>Rural gminas:</i>						
Brzeziny	551	237	#	301	#	97
Dmosin	586	248	6	202	240	138
Jeżów	438	250	-	199	75	164
Rogów	429	228	#	155	#	211
Powiat łódzki wschodni...	13673	6945	156	5593	4282	3642
Gminy miejsko-wiejskie: <i>Urban-rural gminas:</i>						
Koluszki	4205	1911	62	1683	1369	1091
w tym miasto <i>of which city</i>	3589	1554	#	1400	1280	#
Rzgów	3775	1885	#	1527	1575	#
w tym miasto <i>of which city</i>	2763	1436	#	1035	1166	#
Tuszyn	2370	1443	26	971	456	917
w tym miasto <i>of which city</i>	1725	1120	-	589	352	784
Gminy wiejskie: <i>Rural gminas:</i>						
Andrespol	1521	961	#	714	223	#
Brójce	960	361	#	489	201	#
Nowosolna	842	384	8	209	458	167
Powiat pabianicki	24899	13257	311	11767	5024	7797
Gminy miejskie: <i>Urban gminas:</i>						
Konstantynów Łódzki ...	5152	2807	#	2807	#	1499
Pabianice	14187	7836	#	5851	#	5089

^a Według faktycznego miejsca pracy i rodzaju działalności; bez podmiotów gospodarczych o liczbie pracujących do 9 osób oraz gospodarstw indywidualnych w rolnictwie. ^b Patrz uwagi ogólne do Rocznika, ust. 5.

^a By actual workplace and kind of activity; excluding economic entities employing up to 9 persons as well as private farms in agriculture.
^b See general notes to the Yearbook, item 5.

TABL. 1 (24). **PRACUJĄCY^a W 2016 R. (cd.)**
 Stan w dniu 31 XII
EMPLOYED PERSONS^a IN 2016 (cont.)
 As of 31 XII

WYSZCZEGÓLNIENIE SPECIFICATION	Pracujący Employed persons		Rolnictwo, leśnictwo, łowiectwo i rybactwo <i>Agriculture, forestry and fishing</i>	Przemysł i budownictwo <i>Industry and construction</i>	Handel; naprawa pojazdów samo- chodowych ^Δ ; transport i gospo- darka magazy- nowa; zakwatero- wanie i gastrono- mia ^Δ ; informacja i komunikacja <i>Trade; repair of motor vehicles^Δ; transportation and storage; accommodation and catering^Δ; information and communication</i>	Działalność finansowa i ubezpiecze- niowa; obsługa ryнку nieruchomości ^Δ oraz pozostałe usługi ^b <i>Financial and insurance activities; real estate activities and other services^b</i>
	ogółem <i>total</i>	w tym kobiety <i>of which women</i>				
PODREGION ŁÓDZKI (dok.) SUBREGION (cont.)						
Powiat pabianicki (dok.) (cont.)						
Gminy wiejskie: <i>Rural gminas:</i>						
Dłutów	485	252	22	259	90	114
Dobroń	1411	627	#	646	#	276
Ksawerów	1895	930	-	1232	388	275
Lutomiersk	901	426	7	566	85	243
Pabianice	868	379	#	406	#	301
Powiat zgierski	34228	16801	84	15166	8447	10531
Gminy miejskie: <i>Urban gminas:</i>						
Głowno	2314	1384	#	1013	#	729
Ozorków	4278	2088	-	2501	569	1208
Zgierz	10666	5704	#	4271	#	4600
Gminy miejsko-wiejskie: <i>Urban-rural gminas:</i>						
Aleksandrów Łódzki	5378	2520	#	2894	#	1358
w tym miasto	4422	2126	#	2313	#	1221
<i>of which city</i>						
Stryków	8786	3841	7	3583	3544	1652
w tym miasto	4706	1947	#	1543	1766	#
<i>of which city</i>						
Gminy wiejskie: <i>Rural gminas:</i>						
Głowno	209	131	#	#	61	114
Ozorków	871	379	#	#	468	251
Parzęczew	375	227	#	166	#	184
Zgierz	1351	527	27	566	323	435
PODREGION M. ŁÓDŹ	233786	124379	73	57655	61894	114164
SUBREGION						
Miasto na prawach powiatu: City with powiat status:						
Łódź	233786	124379	73	57655	61894	114164
PODREGION PIOTRKOWSKI	130594	61713	1016	56385	28808	44385
SUBREGION						
Powiat bełchatowski	35397	14404	258	19217	6017	9905
Gminy miejskie: <i>Urban gminas:</i>						
Bełchatów	12402	7841	141	3425	2801	6035

a Według faktycznego miejsca pracy i rodzaju działalności; bez podmiotów gospodarczych o liczbie pracujących do 9 osób oraz gospodarstw indywidualnych w rolnictwie. b Patrz uwagi ogólne do Rocznika, ust. 5.

a By actual workplace and kind of activity; excluding economic entities employing up to 9 persons as well as private farms in agriculture. b See general notes to the Yearbook, item 5.

TABLE 1 (24). **PRACUJĄCY^a W 2016 R. (cd.)**
 Stan w dniu 31 XII
EMPLOYED PERSONS^a IN 2016 (cont.)
 As of 31 XII

WYSZCZEGÓLNIENIE SPECIFICATION	Pracujący Employed persons		Rolnictwo, leśnictwo, łowiectwo i rybactwo <i>Agriculture, forestry and fishing</i>	Przemysł i budownictwo <i>Industry and construction</i>	Handel; naprawa pojazdów samo- chodowych ^Δ ; transport i gospo- darka magazy- nowa; zakwatero- wanie i gastrono- mia ^Δ ; informacja i komunikacja <i>Trade; repair of motor vehicles^Δ; transportation and storage; accommodation and catering^Δ; information and communication</i>	Działalność finansowa i ubezpiecze- niowa; obsługa ryнку nieruchomości ^Δ oraz pozostałe usługi ^b <i>Financial and insurance activities; real estate activities and other services^b</i>
	ogółem <i>total</i>	w tym kobiety <i>of which women</i>				
PODREGION PIOTRKOWSKI (cd.) SUBREGION (cont.)						
Powiat bełchatowski (dok.) (cont.)						
Gminy miejsko-wiejskie: <i>Urban-rural gminas:</i>						
Zelów	1563	1044	#	690	#	593
w tym miasto	1215	815	-	570	215	430
of which city						
Gminy wiejskie: <i>Rural gminas:</i>						
Bełchatów	1272	646	#	#	192	525
Drużbice	363	184	18	27	174	144
Kleszczów	16033	3285	#	12344	#	1616
Kluki	228	140	#	#	54	118
Rusiec	1130	582	#	837	#	179
Szczerców	2406	682	35	1328	348	695
Powiat opoczyński	12621	5846	90	5227	2983	4321
Gminy miejsko-wiejskie: <i>Urban-rural gminas:</i>						
Drzewica	891	522	9	300	157	425
w tym miasto	751	422	#	265	#	349
of which city						
Opoczno	8858	3942	#	3726	#	2720
w tym miasto	7728	3483	#	3076	#	2395
of which city						
Gminy wiejskie: <i>Rural gminas:</i>						
Białaczów	306	183	#	96	#	203
Mniszków	468	212	#	274	#	158
Paradyż	491	185	#	#	#	200
Poświętne	157	92	#	#	#	112
Sławno	943	357	4	458	247	234
Zarnów	507	353	13	101	124	269
Powiat piotrkowski	10468	5320	198	3216	3763	3291
Gminy miejsko-wiejskie: <i>Urban-rural gminas:</i>						
Sulejów	1291	802	74	423	283	511
w tym miasto	741	464	-	218	182	341
of which city						
Wolbórz	1983	1110	22	598	1016	347
w tym miasto	1279	735	#	277	753	#
of which city						
Gminy wiejskie: <i>Rural gminas:</i>						
Aleksandrów	208	99	#	72	#	123
Czarnocin	607	325	12	359	66	170

a Według faktycznego miejsca pracy i rodzaju działalności; bez podmiotów gospodarczych o liczbie pracujących do 9 osób oraz gospodarstw indywidualnych w rolnictwie. b Patrz uwagi ogólne do Rocznika, ust. 5.

a By actual workplace and kind of activity; excluding economic entities employing up to 9 persons as well as private farms in agriculture. b See general notes to the Yearbook, item 5.

TABL. 1 (24). **PRACUJĄCY^a W 2016 R. (cd.)**
 Stan w dniu 31 XII
EMPLOYED PERSONS^a IN 2016 (cont.)
 As of 31 XII

WYSZCZEGÓLNIENIE SPECIFICATION	Pracujący Employed persons		Rolnictwo, leśnictwo, łowiectwo i rybactwo <i>Agriculture, forestry and fishing</i>	Przemysł i budownictwo <i>Industry and construction</i>	Handel; naprawa pojazdów samo- chodowych ^Δ ; transport i gospo- darka magazynu- nowa; zakwatero- wanie i gastrono- mia ^Δ ; informacja i komunikacja <i>Trade; repair of motor vehicles^Δ; transportation and storage; accommodation and catering^Δ; information and communication</i>	Działalność finansowa i ubezpiecze- niowa; obsługa ryнку nieruchomości ^Δ oraz pozostałe usługi ^b <i>Financial and insurance activities; real estate activities and other services^b</i>
	ogółem <i>total</i>	w tym kobiety <i>of which women</i>				
PODREGION PIOTRKOWSKI (cd.) SUBREGION (cont.)						
Powiat piotrkowski (dok.) (cont.)						
Gminy wiejskie (dok.) <i>Rural gminas (cont.)</i>						
Gorzkowice	736	405	#	316	#	312
Grabica	486	262	26	93	140	227
Łęki Szlacheckie	255	145	-	#	#	129
Moszczenica	1547	745	10	422	675	440
Ręczno	206	109	#	#	88	98
Różprza	1102	622	#	313	#	536
Wola Krzysztoporska ...	2047	696	6	494	1149	398
Powiat radomszczański...	22720	11000	275	10096	5048	7301
Gminy miejskie: <i>Urban gminas:</i>						
Radomsko	15341	7157	36	7013	3501	4791
Gminy miejsko-wiejskie: <i>Urban-rural gminas:</i>						
Kamieński	1018	417	#	646	#	287
w tym miasto	445	278	-	143	75	227
of which city						
Przedbórz	1120	602	71	402	299	348
w tym miasto	763	479	#	232	#	301
of which city						
Gminy wiejskie: <i>Rural gminas:</i>						
Dobryzycy	416	219	#	111	#	194
Gidle	486	245	#	#	177	221
Gomunice	570	317	19	252	112	187
Kobiele Wielkie	319	182	9	92	71	147
Kodrąb	378	185	#	#	160	132
Lgota Wielka	386	245	10	124	95	157
Ładzice	641	346	6	321	88	226
Masłowice	426	188	18	225	38	145
Radomsko	629	231	#	352	#	131
Wielgomłynny	686	480	#	366	#	163
Zytno	304	186	38	57	37	172
Powiat tomaszowski	24555	12518	191	10045	5992	8327
Gminy miejskie: <i>Urban gminas:</i>						
Tomaszów Mazowiecki	17351	9122	18	6533	4386	6414
Gminy wiejskie: <i>Rural gminas:</i>						
Będków	157	112	4	-	43	110
Budziszewice	128	80	#	#	29	75
Czerniewice	558	273	6	164	218	170

a Według faktycznego miejsca pracy i rodzaju działalności; bez podmiotów gospodarczych o liczbie pracujących do 9 osób oraz gospodarstw indywidualnych w rolnictwie. b Patrz uwagi ogólne do Rocznika, ust. 5.

a By actual workplace and kind of activity; excluding economic entities employing up to 9 persons as well as private farms in agriculture. b See general notes to the Yearbook, item 5.

TABLE 1 (24). **PRACUJĄCY^a W 2016 R. (cd.)**
 Stan w dniu 31 XII
EMPLOYED PERSONS^a IN 2016 (cont.)
 As of 31 XII

WYSZCZEGÓLNIENIE SPECIFICATION	Pracujący Employed persons		Rolnictwo, leśnictwo, łowiectwo i rybactwo <i>Agriculture, forestry and fishing</i>	Przemysł i budownictwo <i>Industry and construction</i>	Handel; naprawa pojazdów samo- chodowych ^Δ ; transport i gospo- darka magazynu- nowa; zakwatero- wanie i gastrono- mia ^Δ ; informacja i komunikacja <i>Trade; repair of motor vehicles^Δ; transportation and storage; accommodation and catering^Δ; information and communication</i>	Działalność finansowa i ubezpiecze- niowa; obsługa ryнку nieruchomości ^Δ oraz pozostałe usługi ^b <i>Financial and insurance activities; real estate activities and other services^b</i>
	ogółem <i>total</i>	w tym kobiety <i>of which women</i>				
PODREGION PIOTRKOWSKI (dok.) SUBREGION (cont.)						
Powiat tomaszowski (dok.) (cont.)						
Gminy wiejskie (dok.) <i>Rural gminas (cont.)</i>						
Inowódz	700	376	#	289	#	291
Lubochnia	728	389	17	283	186	242
Rokiciny	776	488	17	388	157	214
Rzeczycza	288	192	#	#	59	129
Tomaszów Mazowiecki	1516	689	#	616	#	292
Ujazd	2113	660	18	1551	249	295
Żelechlinek	240	137	14	109	22	95
Miasto na prawach powiatu: City with powiat status:						
Piotrków Trybunalski	24833	12625	4	8584	5005	11240
PODREGION SIERADZKI SUBREGION	79501	40982	1068	35756	15000	27677
Powiat łaski	7527	4134	290	3077	1574	2586
Gminy miejsko-wiejskie: <i>Urban-rural gminas:</i>						
Łask	5271	2922	250	2129	1014	1878
w tym miasto	4323	2511	#	1602	#	1673
<i>of which city</i>						
Gminy wiejskie: <i>Rural gminas:</i>						
Buczek	520	262	11	209	133	167
Sędziejowice	709	361	8	#	#	230
Widawa	752	447	17	378	138	219
Wodzierady	275	142	4	#	#	92
Powiat pajęczański	7439	3731	93	3399	1246	2701
Gminy miejsko-wiejskie: <i>Urban-rural gminas:</i>						
Działoszyń	3218	1301	#	2085	#	691
w tym miasto	1627	895	#	885	#	551
<i>of which city</i>						
Pajęczno	1865	1048	6	601	318	940
w tym miasto	1606	962	#	413	#	899
<i>of which city</i>						
Gminy wiejskie: <i>Rural gminas:</i>						
Kielczygłów	473	232	#	216	#	163
Nowa Brzeźnica	280	161	#	#	94	145
Rząśnia	538	329	#	170	#	254
Siemkowice	266	178	7	80	39	140
Strzelce Wielkie	308	204	#	#	97	146
Sulmierzyce	491	278	61	152	56	222

^a Według faktycznego miejsca pracy i rodzaju działalności; bez podmiotów gospodarczych o liczbie pracujących do 9 osób oraz gospodarstw indywidualnych w rolnictwie. ^b Patrz uwagi ogólne do Rocznika, ust. 5.

^a By actual workplace and kind of activity; excluding economic entities employing up to 9 persons as well as private farms in agriculture. ^b See general notes to the Yearbook, item 5.

TABLE 1 (24). **PRACUJĄCY^a W 2016 R. (cd.)**
Stan w dniu 31 XII
EMPLOYED PERSONS^a IN 2016 (cont.)
As of 31 XII

WYSZCZEGÓLNIENIE SPECIFICATION	Pracujący Employed persons		Rolnictwo, leśnictwo, łowiectwo i rybactwo <i>Agriculture, forestry and fishing</i>	Przemysł i budownictwo <i>Industry and construction</i>	Handel; naprawa pojazdów samo- chodowych ^Δ ; transport i gospo- darka magazy- nowa; zakwatero- wanie i gastrono- mia ^Δ ; informacja i komunikacja <i>Trade; repair of motor vehicles^Δ; transportation and storage; accommodation and catering^Δ; information and communication</i>	Działalność finansowa i ubezpiecze- niowa; obsługa ryнку nieruchomości ^Δ oraz pozostałe usługi ^b <i>Financial and insurance activities; real estate activities and other services^b</i>
	ogółem <i>total</i>	w tym kobiety <i>of which women</i>				
PODREGION SIERADZKI (cd.) SUBREGION (cont.)						
Powiat poddębicki	5360	2980	115	2139	910	2196
Gminy miejsko-wiejskie: <i>Urban-rural gminas:</i>						
Poddębice	2577	1447	57	827	536	1157
w tym miasto	2135	1255	#	680	#	996
<i>of which city</i>						
Uniejów	726	495	15	59	236	416
w tym miasto	638	433	#	#	210	359
<i>of which city</i>						
Gminy wiejskie: <i>Rural gminas:</i>						
Dalików	220	116	#	#	33	123
Pęczniew	275	204	#	131	#	116
Wartkowice	1242	503	24	#	#	229
Zadzim	320	215	8	97	60	155
Powiat sieradzki	21057	10905	260	7473	4836	8488
Gminy miejskie: <i>Urban gminas:</i>						
Sieradz	12290	6749	#	3991	#	5801
Gminy miejsko-wiejskie: <i>Urban-rural gminas:</i>						
Błaszki	1535	779	48	567	491	429
w tym miasto	736	405	-	266	213	257
<i>of which city</i>						
Warta	1274	854	25	243	192	814
w tym miasto	851	577	#	168	#	569
<i>of which city</i>						
Złoczew	790	466	30	342	167	251
w tym miasto	627	398	#	241	#	208
<i>of which city</i>						
Gminy wiejskie: <i>Rural gminas:</i>						
Brąszewice	464	234	#	246	#	164
Brzeźnio	854	335	#	341	#	155
Burzenin	317	183	8	73	63	173
Goszczanów	287	184	28	50	46	163
Klonowa	211	98	8	55	59	89
Sieradz	1776	495	39	531	904	302
Wróblew	1259	528	18	1034	60	147
Powiat wieluński	14009	7251	130	6369	2629	4881
Gminy miejsko-wiejskie: <i>Urban-rural gminas:</i>						
Wieluń	10524	5270	61	5164	2076	3223
w tym miasto	9939	5013	37	4837	1980	3085
<i>of which city</i>						

^a Według faktycznego miejsca pracy i rodzaju działalności; bez podmiotów gospodarczych o liczbie pracujących do 9 osób oraz gospodarstw indywidualnych w rolnictwie. ^b Patrz uwagi ogólne do Rocznika, ust. 5.

^a By actual workplace and kind of activity; excluding economic entities employing up to 9 persons as well as private farms in agriculture.
^b See general notes to the Yearbook, item 5.

TABLE 1 (24). **PRACUJĄCY^a W 2016 R. (cd.)**
 Stan w dniu 31 XII
EMPLOYED PERSONS^a IN 2016 (cont.)
 As of 31 XII

WYSZCZEGÓLNIENIE SPECIFICATION	Pracujący Employed persons		Rolnictwo, leśnictwo, łowiectwo i rybactwo <i>Agriculture, forestry and fishing</i>	Przemysł i budownictwo <i>Industry and construction</i>	Handel; naprawa pojazdów samo- chodowych ^Δ ; transport i gospo- darka magazyn- owa; zakwatero- wanie i gastrono- mia ^Δ ; informacja i komunikacja <i>Trade; repair of motor vehicles^Δ; transportation and storage; accommodation and catering^Δ; information and communication</i>	Działalność finansowa i ubezpiecze- niowa; obsługa ryнку nieruchomości ^Δ oraz pozostałe usługi ^b <i>Financial and insurance activities; real estate activities and other services^b</i>
	ogółem <i>total</i>	w tym kobiety <i>of which women</i>				
PODREGION SIERADZKI (dok.) SUBREGION (cont.) Powiat wieluński (dok.) (cont.)						
Gminy wiejskie: <i>Rural gminas:</i>						
Biała	476	245	#	#	192	240
Czarnożyły	774	361	#	495	#	179
Konopnica	252	145	7	92	13	140
Mokrusko	381	235	#	123	#	219
Osjaków	583	279	8	276	146	153
Ostrówek	268	221	#	#	#	247
Pątnów	237	177	#	#	36	165
Skomlin	206	120	#	70	#	117
Wierzchlas	308	198	#	79	#	198
Powiat wierzuszowski	8894	4028	114	5194	1140	2446
Gminy miejsko-wiejskie: <i>Urban-rural gminas:</i>						
Wierzuszów	4923	2125	16	3223	622	1062
w tym miasto	3392	1478	#	1822	#	1004
<i>of which city</i>						
Gminy wiejskie: <i>Rural gminas:</i>						
Bolesławiec	609	269	8	251	95	255
Czastary	417	196	#	249	#	111
Galewice	1012	434	16	690	68	238
Lututów	614	319	5	249	115	245
Łubnice	483	248	53	272	44	114
Sokolniki	836	437	#	260	#	421
Powiat zduńskowolski	15215	7953	66	8105	2665	4379
Gminy miejskie: <i>Urban gminas:</i>						
Zduńska Wola	11732	6216	#	5769	#	3568
Gminy miejsko-wiejskie: <i>Urban-rural gminas:</i>						
Szadek	770	498	31	331	83	325
w tym miasto	549	354	#	261	#	201
<i>of which city</i>						
Gminy wiejskie: <i>Rural gminas:</i>						
Zapolice	354	184	-	192	38	124
Zduńska Wola	2359	1055	#	1813	#	362

^a Według faktycznego miejsca pracy i rodzaju działalności; bez podmiotów gospodarczych o liczbie pracujących do 9 osób oraz gospodarstw indywidualnych w rolnictwie. ^b Patrz uwagi ogólne do Rocznika, ust. 5.

^a By actual workplace and kind of activity; excluding economic entities employing up to 9 persons as well as private farms in agriculture.
^b See general notes to the Yearbook, item 5.

TABL. 1 (24). **PRACUJĄCY^a W 2016 R. (cd.)**
 Stan w dniu 31 XII
EMPLOYED PERSONS^a IN 2016 (cont.)
 As of 31 XII

WYSZCZEGÓLNIENIE SPECIFICATION	Pracujący Employed persons		Rolnictwo, leśnictwo, łowiectwo i rybactwo <i>Agriculture, forestry and fishing</i>	Przemysł i budownictwo <i>Industry and construction</i>	Handel; naprawa pojazdów samo- chodowych ^Δ ; transport i gospo- darka magazy- nowa; zakwatero- wanie i gastrono- mia ^Δ ; informacja i komunikacja <i>Trade; repair of motor vehicles^Δ; transportation and storage; accommodation and catering^Δ; information and communication</i>	Działalność finansowa i ubezpiecze- niowa; obsługa ryнку nieruchomości ^Δ oraz pozostałe usługi ^b <i>Financial and insurance activities; real estate activities and other services^b</i>
	ogółem <i>total</i>	w tym kobiety <i>of which women</i>				
PODREGION SKIERNIEWICKI	67022	34107	1494	26945	13740	24843
SUBREGION						
Powiat kutnowski	22331	10384	500	10078	4339	7414
Gminy miejskie: <i>Urban gminas:</i>						
Kutno	16432	7665	#	7577	#	5481
Gminy miejsko-wiejskie: <i>Urban-rural gminas:</i>						
Krośniewice	933	431	27	352	201	353
w tym miasto	749	346	#	310	#	314
of which city						
Żychlin	1998	796	21	1255	263	459
w tym miasto	1794	715	#	1134	#	425
of which city						
Gminy wiejskie: <i>Rural gminas:</i>						
Bedno	496	301	27	132	76	261
Dąbrowice	122	69	#	#	#	76
Krzyżanów	301	168	#	#	140	126
Kutno	1049	365	48	596	239	166
Łanięta	268	176	#	#	#	183
Nowe Ostrowy	138	110	4	#	#	117
Oporów	123	91	15	#	#	90
Strzelce	471	212	#	80	#	102
Powiat łączycki	7421	4069	82	2582	1524	3233
Gminy miejskie: <i>Urban gminas:</i>						
Łęczycza	4276	2654	#	1661	#	1781
Gminy wiejskie: <i>Rural gminas:</i>						
Daszyna	236	116	19	#	#	115
Góra Świętej Małgorzaty	302	150	7	#	#	155
Grabów	312	220	#	#	109	181
Łęczycza	1162	359	16	276	418	452
Piątek	580	279	18	267	56	239
Świnice Warckie	382	204	8	#	#	216
Witonia	171	87	#	#	#	94
Powiat łowicki	13091	7174	369	5264	2869	4589
Gminy miejskie: <i>Urban gminas:</i>						
Łowicz	8475	4410	63	3596	1928	2888

^a Według faktycznego miejsca pracy i rodzaju działalności; bez podmiotów gospodarczych o liczbie pracujących do 9 osób oraz gospodarstw indywidualnych w rolnictwie. ^b Patrz uwagi ogólne do Rocznika, ust. 5.

^a By actual workplace and kind of activity; excluding economic entities employing up to 9 persons as well as private farms in agriculture.
^b See general notes to the Yearbook, item 5.

TABL. 1 (24). **PRACUJĄCY^a W 2016 R. (dok.)**
Stan w dniu 31 XII
EMPLOYED PERSONS^a IN 2016 (cont.)
As of 31 XII

WYSZCZEGÓLNIENIE SPECIFICATION	Pracujący Employed persons		Rolnictwo, leśnictwo, łowiectwo i rybactwo <i>Agriculture, forestry and fishing</i>	Przemysł i budownictwo <i>Industry and construction</i>	Handel; naprawa pojazdów samo- chodowych ^Δ ; transport i gospo- darka magazy- nowa; zakwatero- wanie i gastrono- mia ^Δ ; informacja i komunikacja <i>Trade; repair of motor vehicles^Δ; transportation and storage; accommodation and catering^Δ; information and communication</i>	Działalność finansowa i ubezpiecze- niowa; obsługa ryнку nieruchomości ^Δ oraz pozostałe usługi ^b <i>Financial and insurance activities; real estate activities and other services^b</i>
	ogółem <i>total</i>	w tym kobiety <i>of which women</i>				
PODREGION SKIERNIEWICKI (dok.) SUBREGION (cont.)						
Powiat łowicki (dok.) (cont.)						
Gminy wiejskie: <i>Rural gminas:</i>						
Bielawy	676	453	101	223	59	293
Chaśno	316	211	20	#	#	101
Domaniewice	365	232	25	131	68	141
Kiernozia	162	128	12	#	#	130
Kocierzew Południowy	238	147	31	34	64	109
Łowicz	588	325	41	301	106	140
Łyszkowice	1090	640	17	#	#	215
Nieborów	764	356	19	194	221	330
Zduny	417	272	40	57	78	242
Powiat rawski	8665	4323	187	3114	2309	3055
Gminy miejskie: <i>Urban gminas:</i>						
Rawa Mazowiecka	5656	2791	#	1667	#	2048
Gminy miejsko-wiejskie: <i>Urban-rural gminas:</i>						
Biała Rawska	1319	785	24	550	267	478
w tym miasto	1074	649	13	460	227	374
of which city						
Gminy wiejskie: <i>Rural gminas:</i>						
Cielądz	308	115	#	#	-	104
Rawa Mazowiecka	903	324	44	605	48	206
Regnów	250	150	#	84	#	57
Sadkowice	229	158	#	#	54	162
Powiat skierniewicki	4099	1995	310	1869	697	1223
Gminy wiejskie: <i>Rural gminas:</i>						
Bolimów	358	169	#	174	#	141
Głuchów	478	269	56	109	117	196
Godzianów	213	129	4	90	28	91
Kowiesy	247	72	7	#	#	71
Lipce Reymontowskie ..	404	268	22	245	33	104
Maków	500	222	#	174	#	160
Nowy Kawęczyn	620	336	34	#	#	122
Skierniewice	1113	462	35	610	203	265
Słupia	166	68	#	#	89	73
Miasto na prawach powiatu: City with powiat status:						
Skierniewice	11415	6162	46	4038	2002	5329

a Według faktycznego miejsca pracy i rodzaju działalności; bez podmiotów gospodarczych o liczbie pracujących do 9 osób oraz gospodarstw indywidualnych w rolnictwie. b Patrz uwagi ogólne do Rocznika, ust. 5.

a By actual workplace and kind of activity; excluding economic entities employing up to 9 persons as well as private farms in agriculture. b See general notes to the Yearbook, item 5.

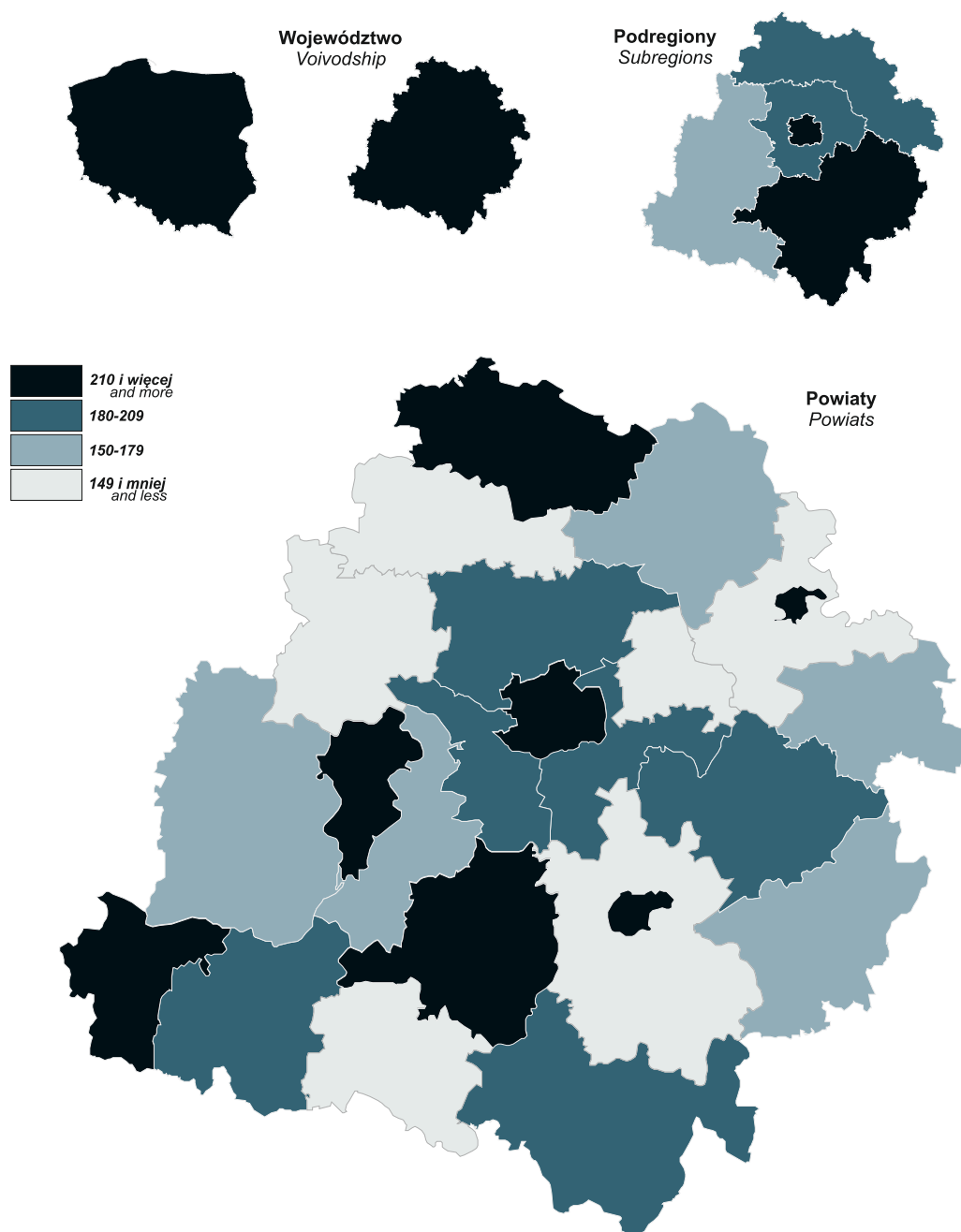
TABL. 2 (25). PRZECIĘTNE ZATRUDNIENIE ^a W 2016 R.
AVERAGE PAID EMPLOYMENT ^a IN 2016

WYSZCZEGÓLNIENIE SPECIFICATION	Ogółem Total	Rolnictwo, leśnictwo, łowiectwo i rybactwo Agriculture, forestry and fishing	Przemysł i budownictwo Industry and construction	Handel; naprawa pojazdów samo- chodowych ^Δ ; transport i gospo- darka magazynowa; zakwaterowanie i gastronomia ^Δ ; informacja i komunikacja Trade; repair of motor vehicles ^Δ ; transportation and storage; accommodation and catering ^Δ ; information and communication	Działalność finansowa i ubezpieczeniowa; obsługa rynku nieruchomości ^Δ oraz pozostałe usługi ^b Financial and insurance activities; real estate activities and other services ^b
WOJEWÓDZTWO	500079	2570	188768	95092	213649
VOIVODSHIP					
Podregion łódzki	61636	279	30040	11714	19604
Subregion					
Powiaty:					
Powiaty:					
brzeziński	3564	#	1264	#	1588
łódzki wschodni	10115	158	4808	2197	2952
pabianicki	21603	63	11274	3581	6886
zgierski	26355	#	12695	#	8378
Podregion m. Łódź	200712	45	49127	48780	102762
Subregion					
Miasto na prawach powiatu:					
City with powiat status:					
Łódź	200712	45	49127	48780	102762
Podregion piotrkowski ..	114917	649	56723	16554	40991
Subregion					
Powiaty:					
Powiaty:					
bełchatowski	39359	85	26984	3918	8372
opoczyński	10859	#	5306	#	3691
piotrkowski	7455	172	2844	1611	2828
radomszczański	15846	203	6586	3047	6010
tomaszowski	18411	130	6818	4044	7420
Miasto na prawach powiatu:					
City with powiat status:					
Piotrków Trybunalski	22988	#	8186	#	12671
Podregion sieradzki	65073	651	30859	9705	23858
Subregion					
Powiaty:					
Powiaty:					
łaski	6333	256	2741	1170	2167
pajęczański	6130	#	2885	#	2346
poddębicki	4770	87	2204	547	1931
sieradzki	15266	154	5598	2257	7257
wieluński	11808	85	5564	2170	3989
wieruszowski	7340	46	4606	777	1911
zdunowski	13425	#	7261	#/	4257
Podregion skierniewicki	57741	947	22019	8341	26434
Subregion					
Powiaty:					
Powiaty:					
kutnowski	17229	367	8659	2389	5814
łęczycki	6107	18	1713	1565	2812
łowicki	9599	334	3929	1485	3851
rawski	6441	35	2622	1380	2404
skierniewicki	3316	126	1451	577	1162
Miasto na prawach powiatu:					
City with powiat status:					
Skierniewice	15050	68	3645	945	10392

^a Bez podmiotów gospodarczych o liczbie pracujących do 9 osób oraz gospodarstw indywidualnych w rolnictwie; bez zatrudnionych za granicą. ^b Patrz uwagi ogólne do Rocznika, ust. 5.

^a Excluding economic entities employing up to 9 persons and private farms in agriculture; excluding persons employed abroad. ^b See general notes to the Yearbook, item 5.

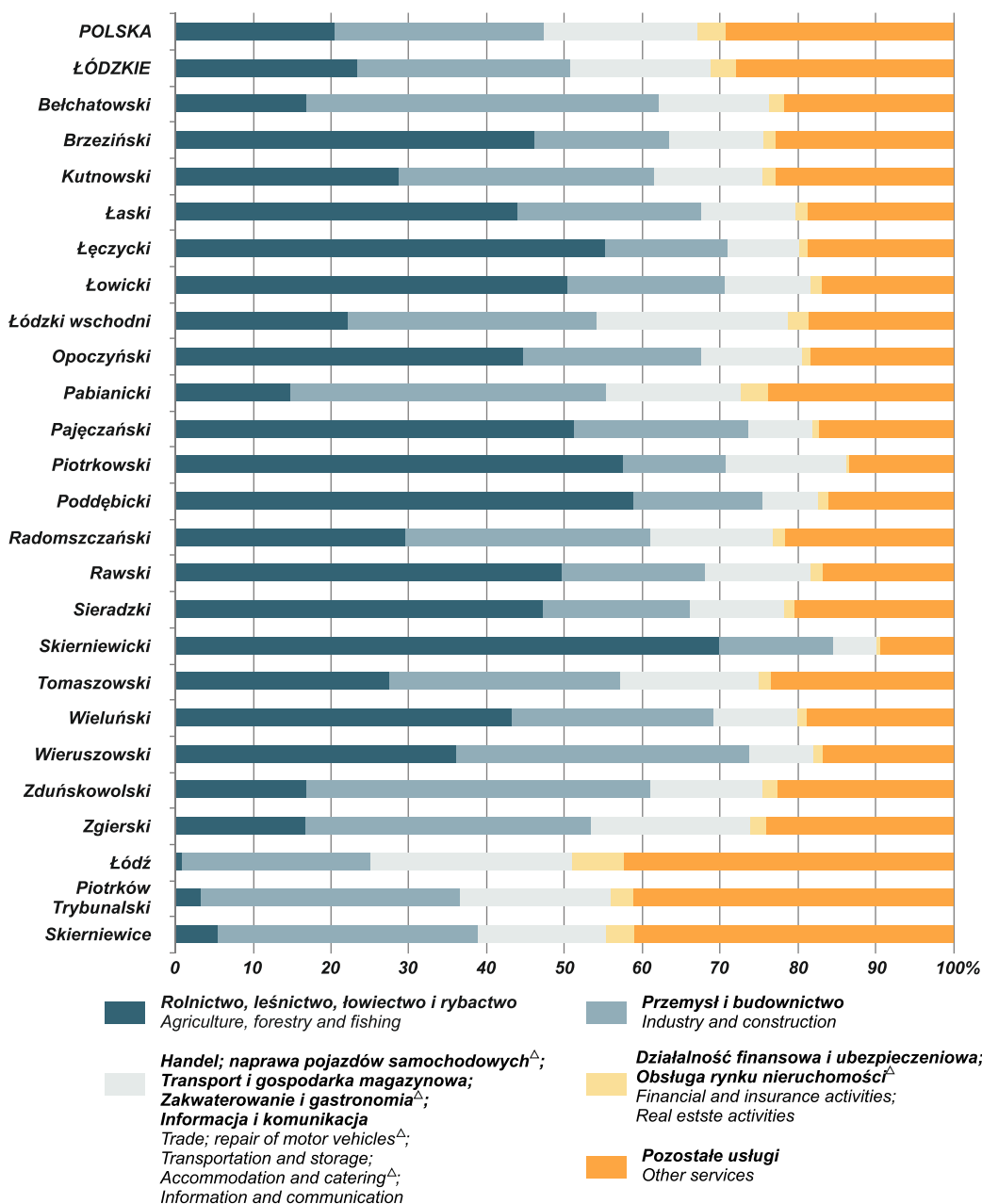
PRACUJĄCY^a NA 1000 LUDNOŚCI W 2016 R.
Stan w dniu 31 XII
EMPLOYED PERSONS^a PER 1000 POPULATION IN 2016
As of 31 XII



^a Według faktycznego miejsca pracy i rodzaju działalności; bez podmiotów gospodarczych o liczbie pracujących do 9 osób oraz gospodarstw indywidualnych w rolnictwie.

^a *By actual workplace and kind of activity; excluding economic entities employing up to 9 persons as well as private farms in agriculture.*

**STRUKTURA PRACUJĄCYCH^a W POWIATACH
WEDŁUG RODZAJÓW DZIAŁALNOŚCI W 2016 R.**
Stan w dniu 31 XII
**STRUCTURE OF EMPLOYED PERSONS^a IN POWIATS
BY KIND OF ACTIVITIES IN 2016**
As of 31 XII



^a Bez podmiotów gospodarczych o liczbie pracujących do 9 osób, bez pracujących w jednostkach budżetowych działających w zakresie obrony narodowej i bezpieczeństwa publicznego, z rolnictwem indywidualnym, według faktycznego miejsca pracy i rodzaju działalności.

^a Excluding economic entities employing up to 9 people and excluding budgetary entities conducting activity with in the scope of national defense and public safety, by actual workplace and kind of activity, with employed persons in private farms in agriculture.

TABL. 3 (26). **BEZROBOTNI ZAREJESTROWANI I STOPA BEZROBOCIA W 2016 R.**
Stan w dniu 31 XII
REGISTERED UNEMPLOYED PERSONS AND UNEMPLOYMENT RATE IN 2016
As of 31 XII

WYSZCZEGÓLNIENIE SPECIFICATION	Bezrobotni zarejestrowani <i>Registered unemployed persons</i>						Stopa bezrobocia rejestrowanego w % <i>Registered unemployment rate in %</i>
	z liczby ogółem <i>of grand total number</i>						
	ogółem <i>grand total</i>	zamieszkali na wsi <i>living in rural areas</i>	dotychczas niepracujący <i>previously not employed</i>	absolwenci ^a <i>school-leavers^a</i>	zwolnieni z przyczyn dotyczących zakładu pracy <i>terminated for company reasons</i>	posiadający prawo do zasiłku <i>possessing benefit rights</i>	
WOJEWÓDZTWO	91041	30353	9766	2928	4896	12251	8,5
VOIVODSHIP							
Podregion łódzki	14514	4906	1505	404	1026	2103	9,9
Subregion							
Powiaty:							
Powiaty:							
brzeziński	1232	633	169	55	98	147	10,5
łódzki wschodni	2571	1560	287	70	175	351	9,2
pabianicki	4369	1058	342	122	322	680	9,6
zgierski	6342	1655	707	157	431	925	10,2
Podregion m. Łódź	26921	-	1920	383	1486	3254	7,9
Subregion							
Miasto na prawach powiatu:							
City with powiat status:							
Łódź	26921	-	1920	383	1486	3254	7,9
Podregion piotrkowski	20359	9643	2273	830	1011	3340	8,3
Subregion							
Powiaty:							
Powiaty:							
bełchatowski	4090	1656	491	178	349	613	7,5
opoczyński	2599	1734	228	134	61	668	8,7
piotrkowski	2574	2256	311	145	101	430	8,0
radomszczanski	4074	2118	588	157	188	490	9,1
tomaszowski	4401	1879	448	130	183	748	9,3
Miasto na prawach powiatu:							
City with powiat status:							
Piotrków Trybunalski	2621	-	207	86	129	391	7,4
Podregion sieradzki	16198	9393	2158	818	755	2032	8,7
Subregion							
Powiaty:							
Powiaty:							
łaski	2162	1368	224	76	112	256	11,5
pajęczański	1715	1317	208	116	147	283	8,4
poddębicki	1591	1179	237	66	18	168	9,3
sieradzki	4271	2159	777	280	211	493	8,1
wieluński	2845	1843	372	157	63	321	8,6
wieruszowski	1041	762	146	61	69	190	5,8
zdunskowski	2573	765	194	62	135	321	9,8
Podregion skierniewicki	13049	6411	1910	493	618	1522	8,6
Subregion							
Powiaty:							
Powiaty:							
kutnowski	4957	2259	752	162	192	542	11,9
łęczycki	2281	1397	435	80	95	210	10,6
łowicki	2484	1405	308	111	101	292	7,4
rawski	1184	586	177	64	79	164	5,5
skierniewicki	764	764	106	38	49	108	5,0
Miasto na prawach powiatu:							
City with powiat status:							
Skierniewice	1379	-	132	38	102	206	7,7

a Za bezrobotnego absolwenta uważa się osobę w okresie do upływu 12 miesięcy od dnia ukończenia nauki potwierdzonej świadectwem, dyplomem lub innym dokumentem ukończenia szkoły (dotyczy absolwentów z wykształceniem zasadniczym zawodowym, średnim, policealnym lub wyższym), kursów zawodowych trwających co najmniej 24 miesiące lub nabycia uprawnień do wykonywania zawodu przez osoby niepełnosprawne.

Z r ó d ł o: dane Ministerstwa Rodziny, Pracy i Polityki Społecznej.

a An unemployed school-leaver is a person who has, within the last 12 months graduated any school confirmed by a certificate, diploma or other document completion of education (concerns school-leavers with basic vocational, secondary, post-secondary or tertiary education), has completed a minimum of 24 months of vocational training courses or disabled persons who acquiring qualifications to work in a given occupation.

S o u r c e: data of the Ministry of Family, Labour and Social Policy.

TABL. 4 (27). BEZROBOTNI NOWO ZAREJESTROWANI I WYREJESTROWANI ORAZ OFERTY PRACY W 2016 R.
NEWLY REGISTERED UNEMPLOYED PERSONS AND PERSONS REMOVED FROM
UNEMPLOYMENT ROLLS AS WELL AS JOB OFFERS IN 2016

WYSZCZEGÓLNIENIE SPECIFICATION	Bezrobotni nowo zarejestrowani ^a Newly registered unemployed persons ^a			Bezrobotni wyrejestrowani ^a Persons removed from unemployment rolls ^a			Oferty pracy Job offers	
	ogółem total	z liczby ogółem of total number		ogółem total	z liczby ogółem of total number		w ciągu roku during the year	stan w dniu 31 XII as of 31 XII
		kobiety women	po raz kolejny another time		kobiety women	z tytułu podjęcia pracy received jobs		
WOJEWÓDZTWO VOIVODSHIP	139950	66501	115745	158419	74889	83567	100464	4002
Podregion łódzki Subregion	23348	10940	19497	25911	12179	13526	21548	1152
Powiaty: Powiaty:								
brzeziński	1727	726	1390	1968	836	1077	1530	37
łódzki wschodni	3655	1705	2924	3814	1730	2216	4102	382
pabianicki	7274	3392	6221	8074	3775	4080	5362	462
zgierski	10692	5117	8962	12055	5838	6153	10554	271
Podregion m. Łódź Subregion	33981	15486	26765	39484	17818	20824	32244	1641
Miasto na prawach powiatu: City with powiat status:								
Łódź	33981	15486	26765	39484	17818	20824	32244	1641
Podregion piotrkowski Subregion	35528	17178	30161	39798	19313	21117	19740	638
Powiaty: Powiaty:								
bełchatowski	6840	3359	5725	7580	3851	4006	4642	61
opoczyński	5612	2760	4898	6053	2930	3407	1868	27
piotrkowski	4290	2184	3406	4911	2428	2545	2363	60
radomszczański	5935	2904	4898	6822	3437	3618	3686	125
tomaszowski	8475	3844	7442	9417	4354	4992	3750	208
Miasto na prawach powiatu: City with powiat status:								
Piotków Trybunalski	4376	2127	3792	5015	2313	2549	3431	157
Podregion sieradzki Subregion	26245	12750	21774	30036	14323	15441	12450	178
Powiaty: Powiaty:								
łaski	3408	1582	2958	3735	1773	1819	2000	42
pajęczański	2713	1444	2157	2949	1504	1599	1288	14
poddębicki	2346	1102	1966	2700	1209	1474	1215	29
sieradzki	7174	3441	6019	8495	4002	4063	3213	37
wieluński	3967	1865	3132	4445	1990	2550	1352	12
wieruszowski	2193	1147	1711	2527	1324	1335	1385	18
zdunskowolski	4444	2169	3831	5185	2521	2601	1997	26
Podregion skierniewicki Subregion	20848	10147	17548	23190	11256	12659	14482	393
Powiaty: Powiaty:								
kutnowski	7612	3714	6692	8476	4179	4757	4702	205
łęczycki	3165	1550	2713	3523	1705	1965	3399	90
łowicki	3985	1913	3248	4328	2073	2210	2566	25
rawski	2104	1026	1686	2348	1126	1120	1292	16
skierniewicki	1472	715	1169	1717	827	998	850	9
Miasto na prawach powiatu: City with powiat status:								
Skierniewice	2510	1229	2040	2798	1346	1609	1673	48

a W ciągu roku.

Źródło: dane Ministerstwa Rodziny, Pracy i Polityki Społecznej.

a During the year.

Source: data of the Ministry of Family, Labour and Social Policy.

TABL. 5 (28). BEZROBOTNI ZAREJESTROWANI WEDŁUG PŁCI W 2016 R.

Stan w dniu 31 XII

REGISTERED UNEMPLOYED PERSONS BY SEX IN 2016

As of 31 XII

WYSZCZEGÓLNIENIE SPECIFICATION	Ogółem Total	Mężczyźni Men	Kobiety Women	WYSZCZEGÓLNIENIE SPECIFICATION	Ogółem Total	Mężczyźni Men	Kobiety Women
WOJEWÓDZTWO VOIVODSHIP	91041	44925	46116	PODREGION ŁÓDZKI (dok.) SUBREGION (cont.)			
miasta.....	60688	30084	30604	Powiat zgierski	6342	3268	3074
urban areas				Gminy miejskie:			
wieś	30353	14841	15512	Urban gminas:			
rural areas				Głowno	817	492	325
				Ozorków	1057	533	524
				Zgierz	1900	913	987
PODREGION ŁÓDZKI SUBREGION	14514	7672	6842	Gminy miejsko-wiejskie:			
Powiat brzeziński	1232	702	530	Urban-rural gminas:			
Gminy miejskie:				Aleksandrów Łódzki ...	1089	547	542
Urban gminas:				Stryków	373	188	185
Brzeziny	599	351	248	Gminy wiejskie:			
Gminy wiejskie:				Rural gminas:			
Rural gminas:				Głowno	181	113	68
Brzeziny	195	87	108	Ozorków	291	151	140
Dmosin	162	96	66	Parzęczew	248	133	115
Jeżów	118	75	43	Zgierz	386	198	188
Rogów	158	93	65				
				PODREGION M. ŁÓDŹ ... SUBREGION	26921	13868	13053
Powiat łódzki wschodni	2571	1393	1178	Miasto na prawach powiatu: City with powiat status: Łódź	26921	13868	13053
Gminy miejsko-wiejskie:							
Urban-rural gminas:				PODREGION PIOTRKOWSKI	20359	9354	11005
Koluszki	906	471	435	SUBREGION			
Rzgów	313	186	127	Powiat bełchatowski	4090	1773	2317
Tuszyn	462	244	218	Gminy miejskie:			
Gminy wiejskie:				Urban gminas:			
Rural gminas:				Bełchatów	1 913	766	1 147
Andrespol	563	315	248	Gminy miejsko-wiejskie:			
Brójce	173	93	80	Urban-rural gminas:			
Nowosolna	154	84	70	Zelów	960	492	468
				Gminy wiejskie:			
Powiat pabianicki	4369	2309	2060	Rural gminas:			
Gminy miejskie:				Bełchatów	345	142	203
Urban gminas:				Drużbice	180	83	97
Konstantynów Łódzki	670	331	339	Kleszczów	136	60	76
Pabianice	2641	1412	1229	Kluki	147	61	86
Gminy wiejskie:				Rusiec	131	51	80
Rural gminas:				Szczerców	278	118	160
Dłutów	117	68	49				
Dobroń	236	132	104				
Ksawerów	212	114	98				
Lutomiersk	334	162	172				
Pabianice	159	90	69				

TABL. 5 (28). BEZROBOTNI ZAREJESTROWANI WEDŁUG PŁCI W 2016 R. (cd.)

Stan w dniu 31 XII

REGISTERED UNEMPLOYED PERSONS BY SEX IN 2016 (cont.)

As of 31 XII

WYSZCZEGÓLNIENIE SPECIFICATION	Ogółem Total	Mężczyźni Men	Kobiety Women	WYSZCZEGÓLNIENIE SPECIFICATION	Ogółem Total	Mężczyźni Men	Kobiety Women
PODREGION PIOTRKOWSKI (cd.) SUBREGION (cont.)				PODREGION PIOTRKOWSKI (dok.) SUBREGION (cont.)			
Powiat opoczyński	2599	1142	1457	Powiat radomszczański (dok.) (cont.)			
Gminy miejsko-wiejskie: <i>Urban-rural gminas:</i>				Gminy wiejskie: <i>Rural gminas:</i>			
Drzewica	390	175	215	Dobryczyce	131	52	79
Opoczno	1135	500	635	Gidle	229	111	118
Gminy wiejskie: <i>Rural gminas:</i>				Gomunice	190	72	118
Białaczów	297	113	184	Kobiele Wielkie	144	69	75
Mniszków	112	51	61	Kodrąb	148	63	85
Paradyż	142	71	71	Lgota Wielka	118	42	76
Poświętne	74	40	34	Ładzice	159	77	82
Sławno	211	89	122	Masłowice	199	79	120
Żarnów	238	103	135	Radomsko	185	69	116
Powiat piotrkowski	2574	1210	1364	Wielgomłynny	119	52	67
Gminy miejsko-wiejskie: <i>Urban-rural gminas:</i>				Żytno	191	91	100
Sulejów	610	269	341	Powiat tomaszowski	4401	2310	2091
Wolbórz	214	104	110	Gminy miejskie: <i>Urban gminas:</i>			
Gminy wiejskie: <i>Rural gminas:</i>				Tomaszów Mazowiecki	2522	1319	1203
Aleksandrów	138	72	66	Gminy wiejskie: <i>Rural gminas:</i>			
Czarnocin	72	36	36	Będków	87	46	41
Gorzkowice	236	94	142	Budziszewice	82	44	38
Grabica	129	64	65	Czerniewice	191	100	91
Łęki Szlacheckie	103	46	57	Inowódz	181	91	90
Moszczenica	346	177	169	Lubochnia	246	126	120
Ręczno	95	43	52	Rokiciny	165	80	85
Rozprza	321	152	169	Rzeczycza	143	81	62
Wola Krzysztoporska	310	153	157	Tomaszów Mazowiecki	384	216	168
Powiat radomszczański .	4074	1726	2348	Ujazd	275	133	142
Gminy miejskie: <i>Urban gminas:</i>				Żelechlinek	125	74	51
Radomsko	1655	686	969	Miasto na prawach powiatu: City with powiat status:			
Gminy miejsko-wiejskie: <i>Urban-rural gminas:</i>				Piotrków Trybunalski	2621	1193	1428
Kamieńsk	188	77	111				
Przedbórz	418	186	232				

TABL. 5 (28). BEZROBOTNI ZAREJESTROWANI WEDŁUG PŁCI W 2016 R. (cd.)

Stan w dniu 31 XII

REGISTERED UNEMPLOYED PERSONS BY SEX IN 2016 (cont.)

As of 31 XII

WYSZCZEGÓLNIENIE SPECIFICATION	Ogółem Total	Mężczyźni Men	Kobiety Women	WYSZCZEGÓLNIENIE SPECIFICATION	Ogółem Total	Mężczyźni Men	Kobiety Women
PODREGION SIERADZKI.....	16198	7727	8471	PODREGION SIERADZKI (cd.) SUBREGION (cont.)			
Powiat łaski	2162	1107	1055	Powiat sieradzki (dok.) (cont.)			
Gminy miejsko-wiejskie: <i>Urban-rural gminas:</i>				Gminy miejsko-wiejskie (dok.):			
Łask	1259	659	600	<i>Urban-rural gminas (cont.):</i>			
Gminy wiejskie: <i>Rural gminas:</i>				Warta	529	255	274
Buczek	213	96	117	Złoczew	282	126	156
Sędziejowice	289	159	130	Gminy wiejskie: <i>Rural gminas:</i>			
Widawa	326	165	161	Braszewice	149	56	93
Wodzierady	75	28	47	Brzeźnio	199	92	107
Powiat pajęczański	1715	767	948	Burzenin	253	120	133
Gminy miejsko-wiejskie: <i>Urban-rural gminas:</i>				Goszczanów	169	91	78
Działoszyn	330	127	203	Klonowa	86	31	55
Pajęczno	432	200	232	Sieradz	322	139	183
Gminy wiejskie: <i>Rural gminas:</i>				Wróblew	178	106	72
Kielczygłów	127	53	74	Powiat wieluński.....	2845	1352	1493
Nowa Brzeźnica	183	94	89	Gminy miejsko-wiejskie: <i>Urban-rural gminas:</i>			
Rząśnia	204	90	114	Wieluń	1340	641	699
Siemkowice	139	64	75	Gminy wiejskie: <i>Rural gminas:</i>			
Strzelce Wielkie	141	72	69	Biała	158	67	91
Sulmierzyce	159	67	92	Czarnożyły	144	78	66
Powiat poddębicki	1591	813	778	Konopnica	151	70	81
Gminy miejsko-wiejskie: <i>Urban-rural gminas:</i>				Mokrsko	157	74	83
Poddębice	583	289	294	Osjaków	178	83	95
Uniejów	277	147	130	Ostrówek	176	83	93
Gminy wiejskie: <i>Rural gminas:</i>				Pątnów	160	71	89
Dalików	140	74	66	Skomlin	125	66	59
Pęczniew	147	79	68	Wierzchlas	256	119	137
Wartkowice	239	114	125	Powiat wierszowski	1041	511	530
Zadzim	205	110	95	Gminy miejsko-wiejskie: <i>Urban-rural gminas:</i>			
Powiat sieradzki	4271	1998	2273	Wierszów	418	183	235
Gminy miejskie: <i>Urban gminas:</i>				Gminy wiejskie: <i>Rural gminas:</i>			
Sieradz	1628	770	858	Bolesławiec	77	36	41
Gminy miejsko-wiejskie: <i>Urban-rural gminas:</i>				Czastary	81	47	34
Błaszki	476	212	264	Galewice	168	91	77
				Lututów	117	56	61
				Łubnice	67	31	36
				Sokolniki	113	67	46

TABL. 5 (28). BEZROBOTNI ZAREJESTROWANI WEDŁUG PŁCI W 2016 R. (dok.)

Stan w dniu 31 XII

REGISTERED UNEMPLOYED PERSONS BY SEX IN 2016 (cont.)

As of 31 XII

WYSZCZEGÓLNIENIE SPECIFICATION	Ogółem Total	Mężczyźni Men	Kobiety Women	WYSZCZEGÓLNIENIE SPECIFICATION	Ogółem Total	Mężczyźni Men	Kobiety Women
PODREGION SIERADZKI (dok.) SUBREGION (cont.)				PODREGION SKIERNIEWICKI (dok.) SUBREGION (cont.)			
Powiat zduńskowski	2573	1179	1394	Powiat łowicki	2484	1337	1147
Gminy miejskie: <i>Urban gminas:</i>				Gminy miejskie: <i>Urban gminas:</i>			
Zduńska Wola	1727	774	953	Łowicz	1079	568	511
Gminy miejsko-wiejskie: <i>Urban-rural gminas:</i>				Gminy wiejskie: <i>Rural gminas:</i>			
Szadek	240	112	128	Bielawy	169	97	72
Gminy wiejskie: <i>Rural gminas:</i>				Chąšno	80	48	32
Zapolicy	190	95	95	Domaniewice	115	67	48
Zduńska Wola	416	198	218	Kiernozia	110	62	48
PODREGION SKIERNIEWICKI	13049	6304	6745	Kocierzew Południowy	82	40	42
SUBREGION				Łowicz	219	113	106
Powiat kutnowski	4957	2228	2729	Łyszkowice	186	110	76
Gminy miejskie: <i>Urban gminas:</i>				Nieborów	288	153	135
Kutno	1801	807	994	Zduny	156	79	77
Gminy miejsko-wiejskie: <i>Urban-rural gminas:</i>				Powiat rawski	1184	588	596
Krośniewice	593	248	345	Gminy miejskie: <i>Urban gminas:</i>			
Zychlin	787	331	456	Rawa Mazowiecka	498	241	257
Gminy wiejskie: <i>Rural gminas:</i>				Gminy miejsko-wiejskie: <i>Urban-rural gminas:</i>			
Bedno	212	101	111	Biała Rawska	242	123	119
Dąbrowice	102	45	57	Gminy wiejskie: <i>Rural gminas:</i>			
Krzyżanów	245	117	128	Cielądz	80	37	43
Kutno	414	211	203	Rawa Mazowiecka	226	115	111
Łanięta	176	85	91	Regnów	41	18	23
Nowe Ostrowy	263	126	137	Sadkowice	97	54	43
Oporów	121	56	65	Powiat skierniewicki	764	400	364
Strzelce	243	101	142	Gminy wiejskie: <i>Rural gminas:</i>			
Powiat łęczycki	2281	1146	1135	Bolimów	72	40	32
Gminy miejskie: <i>Urban gminas:</i>				Gluchów	61	36	25
Łęczyca	879	437	442	Godzianów	35	18	17
Gminy wiejskie: <i>Rural gminas:</i>				Kowiesy	66	34	32
Daszyna	183	86	97	Lipce Reymontowskie	52	28	24
Góra Świętej Małgorzaty	104	48	56	Maków	139	65	74
Grabów	275	144	131	Nowy Kawęczyn	74	42	32
Łęczyca	322	160	162	Skierniewice	219	112	107
Piątek	187	106	81	Słupia	46	25	21
Świnice Warckie	194	98	96	Miasto na prawach powiatu: City with powiat status: Skierniewice	1379	605	774
Witonia	137	67	70				

Źródło: dane Ministerstwa Rodziny, Pracy i Polityki Społecznej.

Source: data of the Ministry of Family, Labour and Social Policy.

TABL. 6 (29). BEZROBOTNI ZAREJESTROWANI WEDŁUG WIEKU I POZIOMU WYKSZTAŁCENIA W 2016 R.

Stan w dniu 31 XII

REGISTERED UNEMPLOYED PERSONS BY AGE AND EDUCATIONAL LEVEL IN 2016

As of 31 XII

WYSZCZEGÓLNIENIE SPECIFICATION	Ogółem Total	W wieku Aged					Z ogółem – z wykształceniem Of total – by educational level				
		24 lata i mniej 24 years and less	25-34	35-44	45-54	55 lat i więcej 55 and more	wyż- szym tertia- ry	średnim secondary		zasad- niczym zawo- dowym basic vacatio- nal	gimna- zjalnym, podsta- wowym i nie- pełnym podsta- wowym lower second- ary, primary and in- complete primary
								zawo- dowym ^a voca- tional ^a	ogólno- kształ- cącym general		
WOJEWÓDZTWO VOIVODSHIP	91041	10211	22662	21000	17350	19818	10719	17950	10267	21662	30443
Podregion łódzki Subregion	14514	1476	3459	3452	2916	3211	1489	2797	1729	3500	4999
Powiaty: Powiats:											
brzeziński	1232	167	311	274	220	260	90	256	119	328	439
łódzki wschodni	2571	278	673	574	487	559	304	546	355	608	758
pabianicki	4369	399	986	1063	874	1047	434	779	504	1049	1603
zgierski	6342	632	1489	1541	1335	1345	661	1216	751	1515	2199
Podregion m. Łódź Subregion	26921	1690	5535	6703	5617	7376	3514	4878	3136	4728	10665
Miasto na prawach powiatu: City with powiat status:											
Łódź	26921	1690	5535	6703	5617	7376	3514	4878	3136	4728	10665
Podregion piotrkowski Subregion	20359	2510	5551	4681	3720	3897	2440	4325	2239	5362	5993
Powiaty: Powiats:											
bełchatowski	4090	538	1243	955	670	684	575	835	482	1048	1150
opoczyński	2599	355	726	595	461	462	283	569	331	767	649
piotrkowski	2574	448	757	516	396	457	299	576	290	582	827
radomszczański	4074	451	992	927	832	872	491	811	374	1125	1273
tomaszowski	4401	440	1148	1053	863	897	418	991	411	1321	1260
Miasto na prawach powiatu: City with powiat status:											
Piotrków Trybunalski	2621	278	685	635	498	525	374	543	351	519	834
Podregion sieradzki ... Subregion	16198	2616	4556	3362	2712	2952	1908	3288	1758	4723	4521
Powiaty: Powiats:											
łaski	2162	287	562	463	396	454	228	421	225	678	610
pajęczański	1715	281	508	399	254	273	231	307	174	515	488
poddebicki	1591	266	446	339	287	253	138	309	139	420	585
sieradzki	4271	865	1223	786	685	712	567	912	544	1135	1113
wieluński	2845	468	831	605	438	503	388	590	251	970	646
wieruszowski	1041	191	287	181	149	233	114	220	92	352	263
zdunówowski	2573	258	699	589	503	524	242	529	333	653	816
Podregion skierniewicki Subregion	13049	1919	3561	2802	2385	2382	1368	2662	1405	3349	4265
Powiaty: Powiats:											
kutnowski	4957	753	1327	1155	917	805	431	972	537	1247	1770
łęczycki	2281	343	607	466	456	409	149	361	286	588	897
łowicki	2484	358	696	471	464	495	279	619	238	688	660
rawski	1184	202	311	242	217	212	138	271	100	323	352
skierniewicki	764	131	232	140	113	148	106	162	77	196	223
Miasto na prawach powiatu: City with powiat status:											
Skjerniewice	1379	132	388	328	218	313	265	277	167	307	363

a Łącznie z policealnym.

Źródło: dane Ministerstwa Rodziny, Pracy i Polityki Społecznej.

a Including post-secondary education.

Source: data of the Ministry of Family, Labour and Social Policy.

TABL. 7 (30). **BEZROBOTNI ZAREJESTROWANI WEDŁUG CZASU POZOSTAWANIA BEZ PRACY W 2016 R.**
Stan w dniu 31 XII
REGISTERED UNEMPLOYED PERSONS BY DURATION OF UNEMPLOYMENT IN 2016
As of 31 XII

WYSZCZEGÓLNIENIE SPECIFICATION	Ogółem Total	Według czasu pozostawania bez pracy ^a By duration of unemployment ^a					
		1 miesiąc i mniej 1 month and less	1-3	3-6	6-12	12-24	powyżej 24 miesiące more than 24 months
WOJEWÓDZTWO VOIVODSHIP	91041	8896	16049	12346	14483	15355	23912
Podregion łódzki Subregion	14514	1443	2602	2055	2556	2557	3301
Powiaty: Powiaty:							
brzeziński	1232	103	206	164	207	236	316
łódzki wschodni	2571	274	374	281	476	495	671
pabianicki	4369	467	780	679	827	725	891
zgierski	6342	599	1242	931	1046	1101	1423
Podregion m. Łódź Subregion	26921	1994	4180	3272	4100	4768	8607
Miasto na prawach powiatu: City with powiat status:							
Łódź	26921	1994	4180	3272	4100	4768	8607
Podregion piotrkowski Subregion	20359	2288	4099	3081	3367	3264	4260
Powiaty: Powiaty:							
bełchatowski	4090	404	815	588	624	626	1033
opoczyński	2599	352	596	524	541	335	251
piotrkowski	2574	289	562	377	422	438	486
radomszczański	4074	377	755	498	626	689	1129
tomaszowski	4401	589	903	673	674	695	867
Miasto na prawach powiatu: City with powiat status:							
Piotrków Trybunalski	2621	277	468	421	480	481	494
Podregion sieradzki Subregion	16198	1849	2958	2208	2418	2621	4144
Powiaty: Powiaty:							
łaski	2162	164	399	316	361	342	580
pajęczański	1715	153	300	284	368	398	212
poddębicki	1591	179	249	175	214	262	512
sieradzki	4271	739	859	586	526	578	983
wieluński	2845	250	482	362	432	464	855
wieruszowski	1041	130	219	169	159	157	207
zduńskowolski	2573	234	450	316	358	420	795
Podregion skierniewicki Subregion	13049	1322	2210	1730	2042	2145	3600
Powiaty: Powiaty:							
kutnowski	4957	520	816	683	805	793	1340
łęczycki	2281	175	341	251	324	357	833
łowicki	2484	228	448	337	344	430	697
rawski	1184	160	209	175	220	188	232
skierniewicki	764	78	166	97	111	128	184
Miasto na prawach powiatu: City with powiat status:							
Skierniewice	1379	161	230	187	238	249	314

^a Od momentu rejestracji w urzędzie pracy; przedziały zostały domknięte prawostronnie; np. w przedziale 3-6 uwzględniono osoby, które pozostawały bez pracy 3 miesiące i 1 dzień do 6 miesięcy.

Źródło: dane Ministerstwa Rodziny, Pracy i Polityki Społecznej.

^a From the date of registering in a labour office; intervals were shifted upward, e.g., in the interval 3-6 persons remaining unemployed from 3 months and 1 day to 6 months were included.

Source: data of the Ministry of Family, Labour and Social Policy.

TABL. 8 (31). BEZROBOTNI ZAREJESTROWANI WEDŁUG STAŻU PRACY W 2016 R.

Stan w dniu 31 XII

REGISTERED UNEMPLOYED PERSONS BY WORK SENIORITY IN 2016

As of 31 XII

WYSZCZEGÓLNIENIE SPECIFICATION	Ogółem Total	Bez stażu pracy No work seniority	Ze stażem ^a With work seniority ^a					powyżej 30 lat more than 30 years
			1 rok i mniej 1 year and less	1-5	5-10	10-20	20-30	
WOJEWÓDZTWO VOIVODSHIP	91041	9766	16881	19896	14540	15249	10911	3798
Podregion łódzki Subregion	14514	1505	2295	2941	2391	2710	1990	682
Powiaty: Powiaty:								
brzeziński	1232	169	192	287	190	219	132	43
łódzki wschodni	2571	287	465	498	412	452	340	117
pabianicki	4369	342	706	860	715	849	663	234
zgierski	6342	707	932	1296	1074	1190	855	288
Podregion m. Łódź Subregion	26921	1920	5742	5024	4349	4539	4098	1249
Miasto na prawach powiatu: City with powiat status:								
Łódź	26921	1920	5742	5024	4349	4539	4098	1249
Podregion piotrkowski Subregion	20359	2273	3496	4936	3434	3405	2040	775
Powiaty: Powiaty:								
bełchatowski	4090	491	748	1014	732	621	343	141
opoczyński	2599	228	431	698	455	435	253	99
piotrkowski	2574	311	461	653	408	402	256	83
radomszczański	4074	588	645	967	648	683	395	148
tomaszowski	4401	448	730	997	761	810	494	161
Miasto na prawach powiatu: City with powiat status:								
Piotrków Trybunalski	2621	207	481	607	430	454	299	143
Podregion sieradzki Subregion	16198	2158	2640	4000	2513	2652	1650	585
Powiaty: Powiaty:								
łaski	2162	224	365	491	336	404	244	98
pajęczański	1715	208	283	500	290	254	141	39
poddębicki	1591	237	255	409	251	262	137	40
sieradzki	4271	777	779	1003	561	603	419	129
wieluński	2845	372	460	726	481	430	265	111
wieruszowski	1041	146	135	263	148	177	126	46
zdunowolski	2573	194	363	608	446	522	318	122
Podregion skierniewicki ... Subregion	13049	1910	2708	2995	1853	1943	1133	507
Powiaty: Powiaty:								
kutnowski	4957	752	1094	1210	653	661	410	177
łęczycki	2281	435	498	509	320	322	150	47
łowicki	2484	308	512	529	367	406	254	108
rawski	1184	177	228	268	162	183	108	58
skierniewicki	764	106	128	184	127	121	65	33
Miasto na prawach powiatu: City with powiat status:								
Skierniewice	1379	132	248	295	224	250	146	84

^a Przedziały zostały domknięte prawostronnie, np. w przedziale 1-5 uwzględniono osoby, które pracowały 1 rok i 1 dzień do 5 lat.
Źródło: dane Ministerstwa Rodziny, Pracy i Polityki Społecznej.

^a Intervals were shifted upward, e.g., in the interval 1-5 persons who worked 1 year and 1 day to 5 years were included.
Source: data of the Ministry of Family, Labour and Social Policy.

TABL. 9 (32). BEZROBOTNI ZAREJESTROWANI BĘDĄCY W SZCZEGÓLNEJ SYTUACJI NA RYNKU PRACY W 2016 R.

Stan w dniu 31 XII

REGISTERED UNEMPLOYED PERSONS WITH A SPECIFIC SITUATION ON THE LABOUR

MARKET IN 2016

As of 31 XII

WYSZCZEGÓLNIENIE SPECIFICATION	W wieku Aged			Długotrwale bezrobotni ^a <i>Long-term unem- ployed ^a</i>	Korzystający ze świadczeń pomocy społecznej <i>Unemployed persons benefiting from social assistance</i>	Posiadający co najmniej jedno dziecko <i>Unemployed persons with at least one child</i>		Niepełno- sprawni <i>Disabled</i>
	do 30 roku życia <i>below 30 years</i>	do 25 roku życia <i>below 25 years</i>	powyżej 50 roku życia <i>over 50 years of age</i>			do 6 roku życia <i>under 6 years of age</i>	niepełno- sprawne do 18 roku życia <i>disabled child under 18 years of age</i>	
WOJEWÓDZTWO	21087	10211	28851	52220	1638	13684	147	7460
VOIVODSHIP								
Podregion łódzki	3096	1476	4687	8085	159	2175	47	1042
Subregion								
Powiaty:								
Powiaty:								
brzeziński	322	167	364	716	53	200	3	69
łódzki wschodni	603	278	816	1483	2	287	3	177
pabianicki	837	399	1500	2403	72	718	20	431
zgierski	1334	632	2007	3483	32	970	21	365
Podregion m. Łódź	4083	1690	10311	16723	82	3436	14	2912
Subregion								
Miasto na prawach powiatu:								
City with powiat status:								
Łódź	4083	1690	10311	16723	82	3436	14	2912
Podregion piotrkowski	5241	2510	5848	10581	973	3665	27	1597
Subregion								
Powiaty:								
Powiaty:								
belchatowski	1141	538	1044	2251	397	792	-	316
opoczyński	722	355	731	968	-	356	2	190
piotrkowski	873	448	678	1244	197	563	3	211
radomszczański	932	451	1296	2466	14	753	16	209
tomaszowski	954	440	1303	2316	55	636	2	389
Miasto na prawach powiatu:								
City with powiat status:								
Piotrków Trybunalski	619	278	796	1336	310	565	4	282
Podregion sieradzki	4918	2616	4366	9171	246	2537	39	1044
Subregion								
Powiaty:								
Powiaty:								
łaski	567	287	658	1286	1	246	4	153
pajęczański	554	281	393	840	-	199	5	70
poddębicki	494	266	398	989	-	302	-	102
sieradzki	1509	865	1078	2273	222	640	6	252
wieluński	896	468	726	1699	-	573	12	119
wieruszowski	335	191	314	487	23	180	2	76
zduńskowolski	563	258	799	1597	-	397	10	272
Podregion skierniewicki	3749	1919	3639	7660	178	1871	20	865
Subregion								
Powiaty:								
Powiaty:								
kutnowski	1416	753	1252	2997	1	705	2	315
łęczycki	663	343	657	1516	-	269	3	117
łowicki	733	358	749	1417	-	392	13	155
rawski	360	202	340	598	16	203	2	91
skierniewicki	260	131	212	405	66	103	-	53
Miasto na prawach powiatu:								
City with powiat status:								
Skierniewice	317	132	429	727	95	199	-	134

^a Pozostający w rejestrze powiatowego urzędu pracy łącznie przez okres ponad 12 miesięcy w okresie ostatnich 2 lat, z wyłączeniem okresów odbywania stażu i przygotowania zawodowego.

Źródło: dane Ministerstwa Rodziny, Pracy i Polityki Społecznej.

^a Remaining in the register rolls of the powiat labour office for the overall period of over 12 months during the last two years, excluding the periods of undergoing a traineeship and on a job occupational training.

Source: data of the Ministry of Family, Labour and Social Policy.

TABL. 10 (33). POSZKODOWANI W WYPADKACH PRZY PRACY ^a ORAZ LICZBA DNI NIEZDOLNOŚCI DO PRACY SPowodowaneJ WYPADKAMI W 2016 R.PERSONS INJURED IN ACCIDENTS AT WORK ^a AND THE NUMBER OF DAYS AN INABILITY TO WORK CAUSED BY ACCIDENTS IN 2016

WYSZCZEGÓLNIENIE SPECIFICATION	Poszkodowani Persons injured					Liczba dni niezdolności do pracy Number of days an inability to work	
	ogółem total	w tym kobiety of which women	z liczby ogółem – w wypadkach of total number – in accidents			ogółem total	na jednego poszkodowanego ^b per one person injured ^b
			śmier- telnych fatal	ciężkich serious	łżejszych light		
WOJEWÓDZTWO VOIVODSHIP	5349	2136	12	32	5305	244138	46
Podregion łódzki Subregion	648	273	1	4	643	28426	44
Powiaty: Powiaty:							
brzeziński	19	12	-	1	18	1202	63
łódzki wschodni	100	33	-	1	99	3640	36
pabianicki	181	87	1	-	180	8967	50
zgierski	348	141	-	2	346	14617	42
Podregion m. Łódź Subregion	2098	956	3	9	2086	90387	43
Miasto na prawach powiatu: City with powiat status:							
Łódź	2098	956	3	9	2086	90387	43
Podregion piotrkowski Subregion	1120	425	3	9	1108	57056	51
Powiaty: Powiaty:							
bełchatowski	304	139	-	-	304	15979	53
opoczyński	64	16	1	-	63	4064	64
piotrkowski	109	25	1	3	105	5279	49
radomszczański	204	69	-	1	203	8651	42
tomaszowski	217	95	1	3	213	11664	54
Miasto na prawach powiatu: City with powiat status:							
Piotrków Trybunalski	222	81	-	2	220	11419	51
Podregion sieradzki Subregion	783	250	3	8	772	40234	52
Powiaty: Powiaty:							
łaski	102	33	-	-	102	5723	56
pajęczański	32	3	1	1	30	1756	56
poddębicki	44	13	-	1	43	2376	54
sieradzki	263	95	-	3	260	13522	51
wieluński	117	46	1	1	115	5549	48
wieruszowski	74	17	1	-	73	3864	53
zduńskowolski	151	43	-	2	149	7444	49
Podregion skierniewicki ... Subregion	700	232	2	2	696	28035	40
Powiaty: Powiaty:							
kutnowski	225	72	-	1	224	9257	41
łęczycki	45	16	-	-	45	2027	45
łowicki	105	32	1	1	103	4784	46
rawski	79	16	-	-	79	3630	46
skierniewicki	23	12	-	-	23	1346	59
Miasto na prawach powiatu: City with powiat status:							
Skierniewice	223	84	1	-	222	6991	31

^a Zgłoszone w danym roku; bez wypadków w gospodarstwach indywidualnych w rolnictwie. ^b Bez osób poszkodowanych w wypadkach śmiertelnych oraz bez liczby dni niezdolności do pracy dla tych osób.

^a Registered in a given year; excluding accidents on private farms in agriculture. ^b Excluding persons injured in fatal accidents and without the number of days an inability to work of these persons.

TABL. 11 (34). ZATRUDNIENI W WARUNKACH ZAGROŻENIA^a W 2016 R.
Stan w dniu 31 XII
PERSONS WORKING IN HAZARDOUS CONDITION^a IN 2016
As of 31 XII

WYSZCZEGÓLNIENIE SPECIFICATION	Ogółem Grand total		Zagrożenie Hazard					
	ogółem total	w tym przez jedną grupę czynników of which one group of factors	związane connected with				czynnikami mechanicznymi związanymi z maszynami szczególnie niebezpiecznymi mechanical factors related to particularly dangerous machinery	
			ze środowiskiem pracy work environment		z uciążliwością pracy strenuous conditions		razem total	w tym przez jedną grupę czynników of which one group of factors
			razem total	w tym przez jedną grupę czynników of which one group of factors	razem total	w tym przez jedną grupę czynników of which one group of factors		
WOJEWÓDZTWO	18813	15220	10191	7488	5715	5170	2907	2562
VOIVODSHIP								
Podregion łódzki	3131	2858	1437	1240	1338	1298	356	320
Subregion								
Powiaty:								
Powiaty:								
brzeziński	52	50	44	42	8	8	-	-
łódzki wschodni	274	202	176	137	65	47	33	18
pabianicki	551	521	315	303	43	41	193	177
zgierski	2254	2085	902	758	1222	1202	130	125
Podregion m. Łódź	4236	3930	2091	1907	1866	1790	279	233
Subregion								
Miasto na prawach powiatu:								
City with powiat status:								
Łódź	4236	3930	2091	1907	1866	1790	279	233
Podregion piotrkowski	5973	4272	2328	1121	1978	1612	1667	1539
Subregion								
Powiaty:								
Powiaty:								
bełchatowski	2432	1513	922	304	1304	1036	206	173
opoczyński	365	363	119	117	228	228	18	18
piotrkowski	263	206	134	82	37	37	92	87
radomski	599	308	346	106	59	59	194	143
tomaszowski	510	387	367	283	45	45	98	59
Miasto na prawach powiatu:								
City with powiat status:								
Piotrków Trybunalski	1804	1495	440	229	305	207	1059	1059
Podregion sieradzki	3666	2490	2939	1893	348	295	379	302
Subregion								
Powiaty:								
Powiaty:								
łaski	201	157	114	79	51	51	36	27
pajęczański	78	72	47	47	-	-	31	25
poddębicki	328	328	324	324	2	2	2	2
sieradzki	544	470	353	303	130	125	61	42
wieluński	1220	378	1071	254	66	44	83	80
wieruszowski	636	468	468	363	52	26	116	79
zduńskowolski	659	617	562	523	47	47	50	47
Podregion skierniewicki	1807	1670	1396	1327	185	175	226	168
Subregion								
Powiaty:								
Powiaty:								
kutnowski	666	607	519	470	90	90	57	47
łęczycki	108	108	79	79	4	4	25	25
łowicki	132	107	108	107	-	-	24	-
rawski	278	259	180	173	71	71	27	15
skierniewicki	43	33	24	24	10	-	9	9
Miasto na prawach powiatu:								
City with powiat status:								
Skierniewice	580	556	486	474	10	10	84	72

a Liczeni tylko jeden raz w grupie czynnika przeważającego, tzn. mającego największe szkodliwe znaczenie na danym stanowisku pracy; dane dotyczą podmiotów, w których liczba pracujących przekracza 9 osób; patrz uwagi ogólne do działu „Rynek pracy”, ust. 8.

a Listed only once by predominant factor, i.e., the factor having the most hazardous effect at a given work post; data concern entities employing more than 9 person; see general notes to the chapter “Labour market”, item. 8.

TABL. 12 (35). ZATRUDNIENI W WARUNKACH ZAGROŻENIA CZYNNIKAMI SZKODLIWYMI I NIEBEZPIECZNYMI DLA ZDROWIA^a W 2016 R.

Stan w dniu 31 XII

PERSONS WORKING IN HAZARDOUS CONDITIONS TO AGENTS HARMFUL AND HAZARDOUS TO HEALTH^a IN 2016

As of 31 XII

WYSZCZEGÓLNIENIE SPECIFICATION	Zagrożenie związane Hazard connected with							z uciążliwością pracy strenuous conditions		z czynnikami mechanicznymi ^b mechanical factors ^b
	ze środowiskiem pracy work environment							razem total	w tym niedostateczne oświetlenie stanowiska pracy of which insufficient lighting of work-place	
	razem total	w tym of which								
	substancje chemiczne chemical substances	pyły przemysłowe industrial dusts	hałas noise	wibracje vibra- tions	mikro- klimat gorący hot micro- climate	mikro- klimat zimny cold micro- climate				
WOJEWÓDZTWO	10821	227	1300	7578	401	183	191	6243	926	3200
VOIVODSHIP										
Podregion łódzki	1553	44	63	1111	70	29	27	1386	78	422
Subregion										
Powiaty:										
brzeziński	44	-	-	11	-	2	16	8	-	-
łódzki wschodni	206	-	25	68	11	16	-	82	-	71
pabianicki	326	13	13	274	2	-	-	62	8	193
zgierski	977	31	25	758	57	11	11	1234	70	158
Podregion m. Łódź	2196	109	18	1731	104	60	55	1960	223	291
Subregion										
Miasto na prawach powiatu:										
City with powiat status:										
Łódź	2196	109	18	1731	104	60	55	1960	223	291
Podregion piotrkowski	2563	35	473	1641	85	86	25	2347	443	1799
Subregion										
Powiaty:										
Powiaty:										
bełchatowski	967	17	325	589	34	-	-	1537	443	268
opoczyński	119	-	-	119	-	-	-	228	-	20
piotrkowski	141	1	-	66	1	-	9	37	-	96
radomszczański	364	17	51	219	3	7	-	59	-	223
tomaszowski	416	-	18	323	-	55	16	100	-	133
Miasto na prawach powiatu:										
City with powiat status:										
Piotrków Trybunański	556	-	79	325	47	24	-	386	-	1059
Podregion sieradzki	3030	37	674	1889	93	7	16	357	52	449
Subregion										
Powiaty:										
Powiaty:										
łaski	121	-	10	108	1	1	1	60	-	69
pajęczański	49	-	-	47	-	-	-	-	-	52
poddębicki	324	-	-	316	-	-	-	2	-	2
sieradzki	361	-	46	260	9	6	9	130	52	77
wieluński	1079	11	601	384	73	-	2	66	-	83
wieruszowski	529	3	15	490	10	-	4	52	-	116
zdunskowolski	567	23	2	284	-	-	-	47	-	50
Podregion skierniewicki	1479	2	72	1206	49	1	68	193	130	239
Subregion										
Powiaty:										
Powiaty:										
kutnowski	559	-	4	505	43	-	-	98	98	64
łęczycki	79	2	41	36	-	-	-	4	4	25
łowicki	133	-	17	90	-	-	-	-	-	24
rawski	198	-	10	139	1	1	29	71	15	33
skierniewicki	24	-	-	17	1	-	-	10	3	9
Miasto na prawach powiatu:										
City with powiat status:										
Skierniewice	486	-	-	419	4	-	39	10	10	84

a Liczeni tyle razy, na ile czynników szkodliwych są narażeni; dane dotyczą podmiotów, w których liczba pracujących przekracza 9 osób; patrz uwagi ogólne działu „Rynek pracy”, ust. 8. b Związanymi z maszynami szczególnie niebezpiecznymi.

a Listed accordingly to the number of hazards with which they are threatened; data concern entities employing more than 9 persons; see general notes to the chapter “Labour market”, item. 8. b Related to particularly dangerous machinery.

TABL. 13 (36). ZATRUDNIENI NA STANOWISKACH PRACY, DLA KTÓRYCH DOKONANO OCENY RYZYKA ZAWODOWEGO^a W 2016 R.PAID EMPLOYEES ON POSITION FOR WHICH EVALUATION OF OCCUPATIONAL RISK WAS DONE^a IN 2016

WYSZCZEGÓLNIENIE SPECIFICATION	Przeprowadzenie oceny ryzyka zawodowego <i>Evaluation of occupational risk</i>	Wylimitowanie lub ograniczenie ryzyka zawodowego <i>Elimination or limitation of occupational risk</i>	Środki zastosowane do wyeliminowania lub ograniczenia ryzyka zawodowego <i>Appliance of means to elimination or limitation of occupational risk</i>		
			techniczne <i>technical</i>	organizacyjne <i>organizational</i>	ochrony indywidualnej <i>individuality protection</i>
na 1000 zatrudnionych badanej zbiorowości <i>per 1000 paid employees of total surveyed</i>					
WOJEWÓDZTWO	359,7	147,1	45,6	56,1	102,8
VOIVODSHIP					
Podregion łódzki	383,5	164,2	42,5	55,7	102,9
Subregion					
Powiaty:					
<i>Powiats:</i>					
brzeziński	437,6	263,4	63,5	89,7	215,8
łódzki wschodni	269,5	105,6	11,9	19,5	96,3
pabianicki	311,2	70,8	21,0	30,2	40,5
zgierski	476,7	247,1	68,4	85,3	140,5
Podregion m. Łódź	390,9	144,9	55,4	65,1	104,1
Subregion					
Miasto na prawach powiatu:					
<i>City with powiat status:</i>					
Łódź	390,9	144,9	55,4	65,1	104,1
Podregion piotrkowski	322,9	155,8	34,7	50,2	110,8
Subregion					
Powiaty:					
<i>Powiats:</i>					
bełchatowski	359,7	90,9	15,9	31,0	67,3
opoczyński	149,8	311,4	26,4	61,5	294,0
piotrkowski	241,3	118,8	20,4	35,8	97,0
radomszczański	320,5	256,2	69,7	127,0	136,7
tomaszowski	391,4	70,2	14,1	11,9	44,2
Miasto na prawach powiatu:					
<i>City with powiat status:</i>					
Piotrków Trybunalski	326,7	187,2	68,4	55,2	122,6
Podregion sieradzki	358,0	149,6	44,9	51,3	100,8
Subregion					
Powiaty:					
<i>Powiats:</i>					
łaski	229,3	177,0	103,0	25,5	65,4
pajęczański	323,4	34,9	2,1	5,6	28,2
poddębicki	242,1	143,9	49,9	84,8	66,7
sieradzki	323,5	175,0	42,1	90,7	140,7
wieluński	565,6	145,6	12,7	12,9	123,2
wieruszowski	415,4	89,9	25,5	8,0	73,5
zduńskowolski	297,8	198,2	77,4	86,4	110,3
Podregion skierniewicki	279,4	112,6	32,5	37,6	83,1
Subregion					
Powiaty:					
<i>Powiats:</i>					
kutnowski	340,1	112,3	17,6	22,3	83,5
łęczycki	146,6	46,1	16,6	26,8	34,2
łowicki	119,0	120,3	16,6	15,1	110,3
rawski	401,0	130,0	27,5	77,6	57,9
skierniewicki	168,2	63,7	30,5	35,4	47,5
Miasto na prawach powiatu:					
<i>City with powiat status:</i>					
Skierniewice	323,0	146,1	85,3	67,2	111,5

a Dane dotyczą podmiotów, w których liczba pracujących przekracza 9 osób; patrz uwagi ogólne do rozdziału „Rynek pracy”, ust. 8.

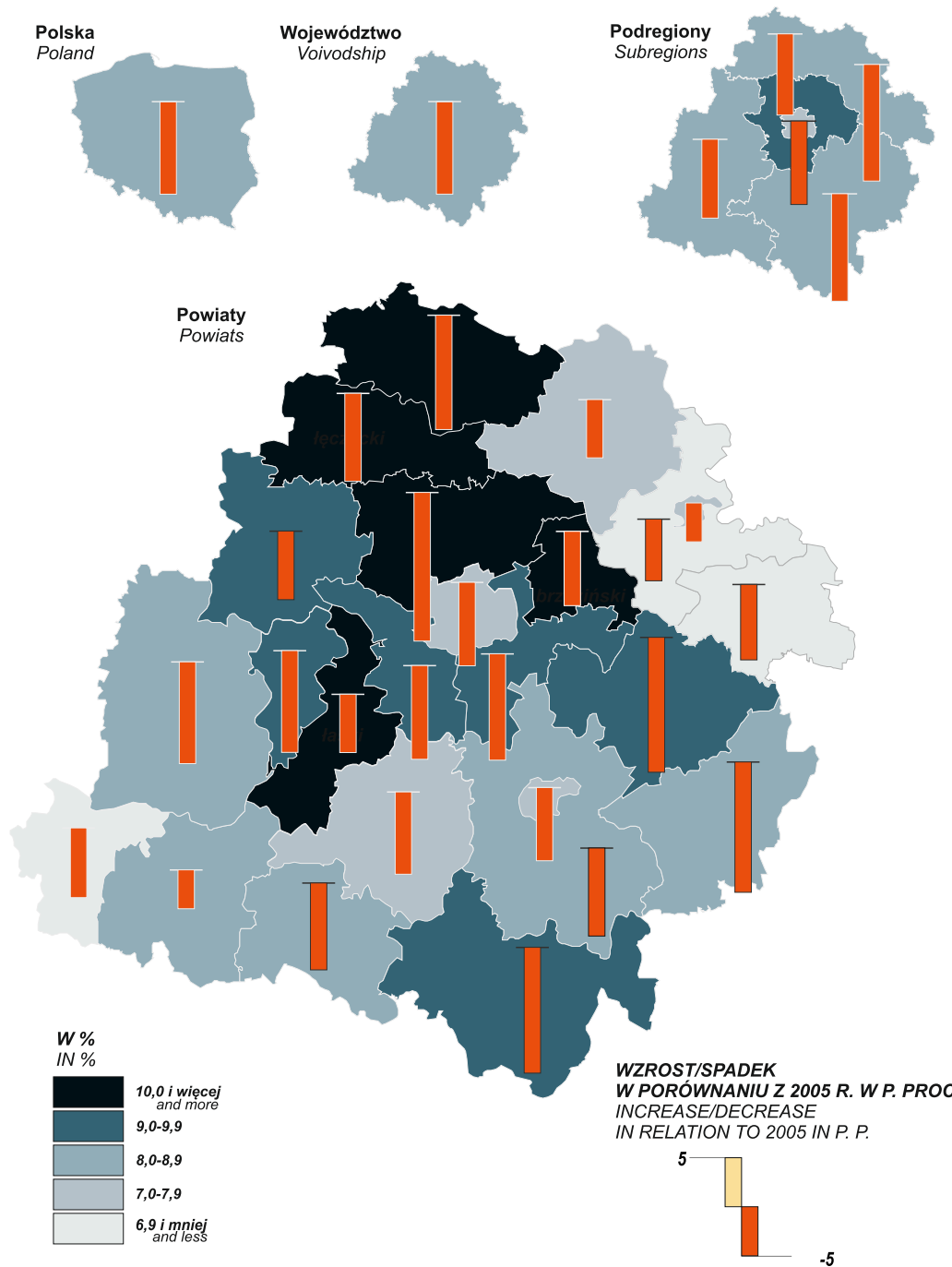
a Data concern entities employing more than 9 persons; see general notes to the chapter “Labour market”, item. 8.

STOPA BEZROBOCIA REJESTROWANEGO W 2016 R.

Stan w dniu 31 XII

REGISTERED UNEMPLOYMENT RATE IN 2016

As of 31 XII

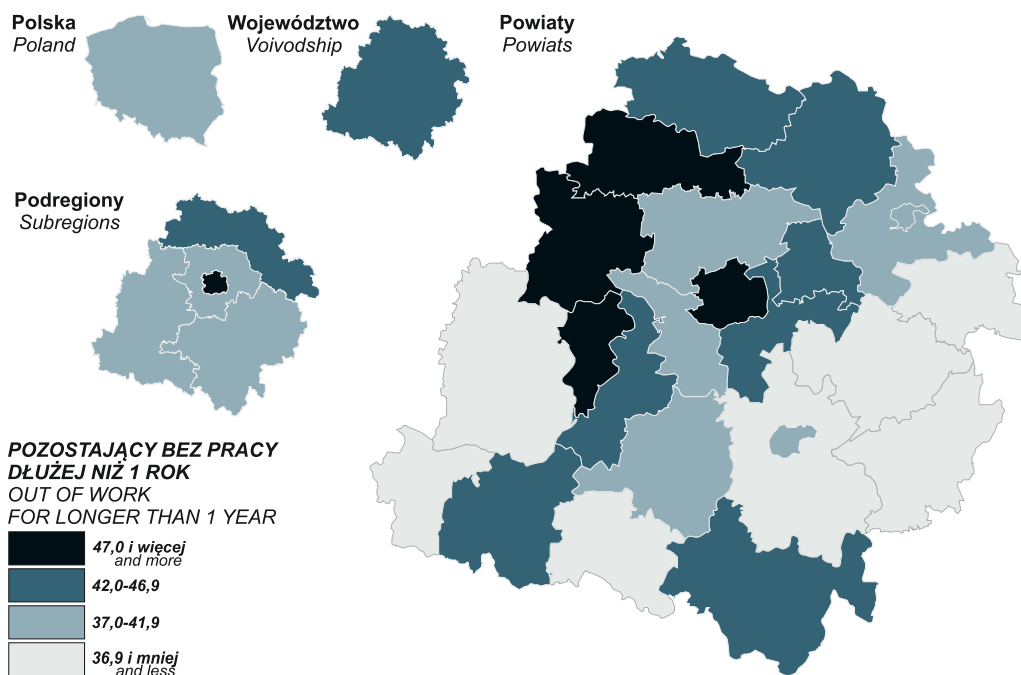
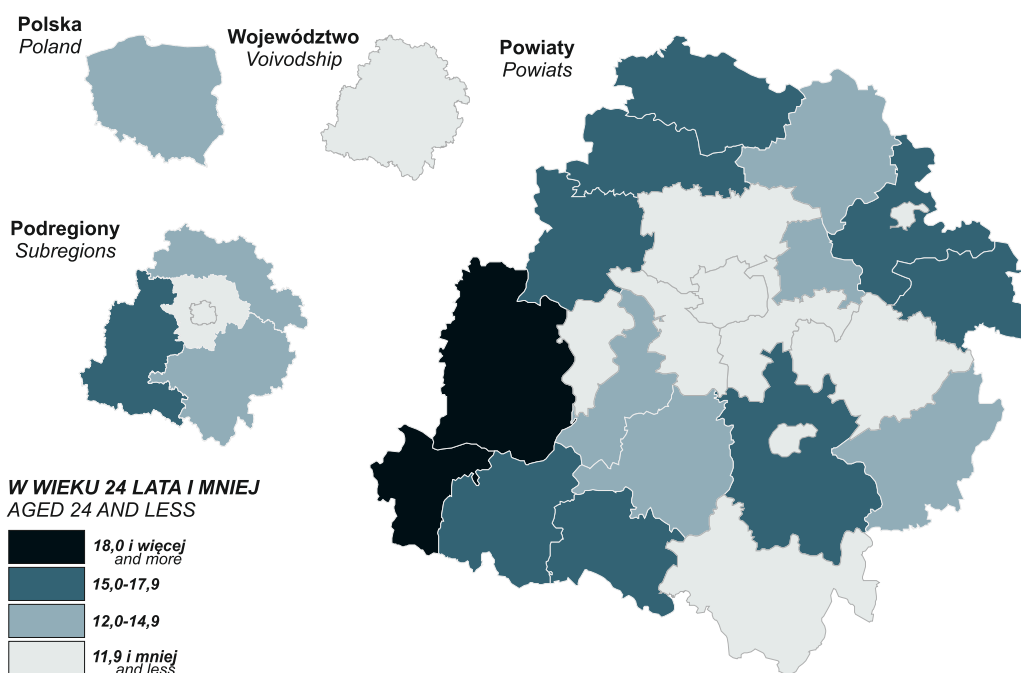


**BEZROBOTNI ZAREJESTROWANI WEDŁUG WYBRANYCH KATEGORII
W % BEZROBOTNYCH OGÓLEM W 2016 R.**

Stan w dniu 31 XII

*REGISTERED UNEMPLOYED PERSONS BY SELECTED CATEGORIES
IN % UNEMPLOYED PERSONS OF TOTAL IN 2016*

As of 31 XII



TABL. 14 (37). PRZECIĘTNE MIESIĘCZNE WYNAGRODZENIA BRUTTO ^a W 2016 R.
 AVERAGE MONTHLY GROSS WAGES AND SALARIES ^a IN 2016

WYSZCZEGÓLNIENIE SPECIFICATION	Ogółem Total	Rolnictwo, leśnictwo, łowiectwo i rybactwo Agriculture, forestry and fishing	Przemysł i budownictwo Industry and construction	Handel; naprawa pojazdów samo- chodowych ^Δ ; transport i gospo- darka magazynowa; zakwaterowanie i gastronomia ^Δ ; informacja i komunikacja Trade; repair of motor vehicles ^Δ ; transportation and storage; accommodation and catering ^Δ ; information and communication	Działalność finansowa i ubezpieczeniowa; obsługa rynku nieruchomości ^Δ oraz pozostałe usługi ^b Financial and insurance activities; real estate activities and other services ^b
WOJEWÓDZTWO	3925,10	4875,29	3909,28	3664,13	4043,80
VOIVODSHIP					
Podregion łódzki	3540,82	6062,66	3323,39	3574,54	3817,78
Subregion					
Powiaty:					
<i>Powiats:</i>					
brzeziński	2901,50	3241,67	2325,76	2477,18	3545,09
łódzki wschodni	3256,75	6265,24	3053,78	2780,57	3780,70
pabianicki	3539,63	4766,40	3460,70	3306,26	3785,63
zgierski	3737,14	7423,53	3402,62	4239,08	3908,18
Podregion m. Łódź	4230,12	1970,00	3783,63	4295,57	4413,41
Subregion					
Miasto na prawach powiatu:					
<i>City with powiat status:</i>					
Łódź	4230,12	1970,00	3783,63	4295,57	4413,41
Podregion piotrkowski	4112,94	5800,85	4878,56	2820,25	3548,81
Subregion					
Powiaty:					
<i>Powiats:</i>					
bełchatowski	5778,97	6232,75	6761,27	3276,07	3779,64
opoczyński	3263,60	6705,37	3209,70	2648,11	3586,72
piotrkowski	3196,29	3709,30	2692,58	2954,12	3809,60
radomszczański	3220,16	6851,64	2736,70	2605,11	3939,12
tomaszowski	3295,07	6215,32	3303,84	2460,09	3690,48
Miasto na prawach powiatu:					
<i>City with powiat status:</i>					
Piotrków Trybunalski	3229,18	2475,00	3547,87	3017,72	3058,67
Podregion sieradzki	3376,74	4878,47	3167,06	2645,77	3904,31
Subregion					
Powiaty:					
<i>Powiats:</i>					
łaski	3041,80	4983,43	2401,49	2567,06	3877,25
pajęczański	3530,89	2548,96	3589,40	2508,45	3850,61
poddębicki	4094,44	5383,81	4736,53	2618,86	3723,60
sieradzki	3453,10	4903,68	2936,85	2729,59	4045,57
wieluński	3383,38	6301,96	3240,14	2899,35	3784,29
wieruszowski	3094,11	2024,28	2909,09	2398,54	3848,61
zdunówski	3271,45	1826,11	3097,00	2477,70	3926,29
Podregion skierniewicki	3519,19	4021,88	3532,20	2955,99	3668,06
Subregion					
Powiaty:					
<i>Powiats:</i>					
kutnowski	3685,59	4329,04	3673,78	3438,73	3764,00
łęczycki	3725,91	1629,63	4383,33	2893,89	3800,57
łowicki	3337,54	3299,05	3078,80	2681,80	3857,73
rawski	3366,71	3221,90	3164,02	2508,55	4082,50
skierniewicki	3467,73	4909,39	3219,56	3112,13	3797,87
Miasto na prawach powiatu:					
<i>City with powiat status:</i>					
Skierniewice	3437,05	5255,88	3673,91	2827,36	3397,51

a Bez podmiotów gospodarczych o liczbie pracujących do 9 osób. b Patrz uwagi ogólne do Rocznika, ust. 5.

a Excluding economic entities employing up to 9 persons. b See general notes to the Yearbook, item 5.

DZIAŁ VI

INFRASTRUKTURA KOMUNALNA. MIESZKANIA

Uwagi ogólne

Infrastruktura komunalna

1. Dane o **urządzeniach komunalnych** dotyczą urządzeń czynnych i prezentowane są według lokalizacji obiektów.

2. Informacje o sieci wodociągowej, kanalizacyjnej i gazowej obejmują sieć obsługującą gospodarstwa domowe i innych użytkowników.

Informację o **długości sieci wodociągowej i gazowej** dotyczą sieci rozdzielczej (bez przyłączy prowadzących do budynków mieszkalnych i innych obiektów) oraz sieci przesyłowej (magistralnej), tj. przewodów doprowadzających do sieci rozdzielczej wodę i od 2003 r. – gaz.

Dane o **długości sieci kanalizacyjnej**, oprócz przewodów ulicznych uwzględniają kolektory, tj. przewody odbierające ścieki z sieci ulicznej; nie uwzględniają natomiast kanałów przeznaczonych wyłącznie do odprowadzania wód opadowych.

Przez **przyłącza wodociągowe, kanalizacyjne i gazowe** prowadzące do budynków mieszkalnych (łącznie z budynkami zbiorowego zamieszkania, jak np.: hotele pracownicze, domy studenckie i internaty, domy opieki społecznej) rozumie się odgałęzienia łączące poszczególne budynki z siecią rozdzielczą lub w przypadku kanalizacji – z siecią ogólnospławną.

3. Dane o **liczbie odbiorców i zużyciu energii elektrycznej** (od 2005 r.) obejmują również gospodarstwa domowe, których głównym źródłem utrzymania jest dochód z użytkowanego gospodarstwa indywidualnego w rolnictwie.

Dane o liczbie **odbiorców gazu** podano łącznie z odbiorcami korzystającymi z gazomierzy zbiorczych.

Dane o **zużyciu gazu** odnoszą się do wszystkich gospodarstw domowych.

Dane o **zużyciu energii elektrycznej i gazu z sieci** w gospodarstwach ustalono w oparciu o zaliczkowy system opłat.

4. Dane o **odpadach komunalnych** dotyczą odpadów powstających w gospodarstwach domowych, z wyłączeniem pojazdów wycofanych z eksploatacji, a także odpadów niezawierających odpadów niebezpiecznych pochodzących od innych wytwórców odpadów, które ze względu na swój charakter lub skład są podobne do odpadów powstających w gospodarstwach domowych.

5. Dane o **nieczystościach ciekłych** dotyczą nieczystości pochodzących z gospodarstw domowych (budynków mieszkalnych), budynków użyteczności publicznej oraz budynków jednostek prowadzących działalność gospodarczą — w przypadku gdy nie są odprowadzane siecią kanalizacyjną.

Mieszkania

CHAPTER VI

MUNICIPAL INFRASTRUCTURE. DWELLINGS

General notes

Municipal infrastructure

1. Data regarding **municipal installations** concern operative installations; data is presented by location of constructions.

2. Information regarding the length of the water supply, the sewage systems and gas supply system includes systems servicing households and others.

Information regarding the **length of the water supply and gas supply network** concerns distribution network (excluding connections leading to residential buildings and other constructions) as well as the transmission (main) network, i.e. conduits providing water to the distribution network and since 2003 - gas.

Data regarding the **length of the sewage network**, apart from street conduits, include collectors, i.e., conduits receiving sewage from the street network; while they do not include sewers designed exclusively for draining run-off.

Water supply, sewage and gas supply connections leading to residential buildings (including buildings with multiple residents, e.g.: employee boarding houses, student dormitories and boarding schools, social welfare homes) are understood as branches linking individual buildings with the distribution system or, in the case of the sewage system, with the main drainage system.

3. Data regarding the **number of consumers and the consumption of electricity** since 2005 include households, in which the main source of maintenance is income from a private farm in agriculture.

Data regarding the **number of consumers using gas from gas supply** include consumers using collective gas-meters.

Data regarding the **consumption of gas from gas supply**, concern all the households.

Data regarding the **consumption of electricity and gas from the gas supply system** in households is established on the basis of an estimated system of payments.

4. Data on **municipal waste** concern waste generated in households, excluding end-of-life vehicles and waste not containing hazardous waste originating from other producers of waste, which because of its character or composition is similar to waste from households.

5. Data on **liquid waste** concern waste which comes from households (dwellings), public buildings and buildings of units running a business — in case they are not discharged by sewage system.

Dwellings

1. Informacje o **zasobach mieszkaniowych i mieszkaniach oddanych do użytkowania** dotyczą mieszkań, a także izb i powierzchni użytkowej w tych mieszkaniach, znajdujących się w budynkach mieszkalnych i niemieszkalnych. Dane nie obejmują lokali zbiorowego zamieszkania (hotelu pracowniczych, domów studenckich i internatów, domów opieki społecznej i in.) i pomieszczeń nieprzeznaczonych na cele mieszkalne, a z różnych względów zamieszkałych (pomieszczeń inwentarskich, barakowozów, statków, wagonów i in.).

Mieszkanie jest to lokal składający się z jednej lub kilku izb łącznie z pomieszczeniami pomocniczymi, wybudowany lub przebudowany dla celów mieszkalnych, konstrukcyjnie wydzielony trwałymi ścianami w obrębie budynku, do którego to lokalu prowadzi niezależne wejście z klatki schodowej, ogólnego korytarza, wspólnej sieni bądź bezpośrednio z ulicy, podwórza lub ogrodu.

Izba jest to pomieszczenie w mieszkaniu oddzielone od innych pomieszczeń stałymi ścianami, o powierzchni co najmniej 4 m², z bezpośrednim oświetleniem dziennym, tj. oknem lub oszklonymi drzwiami w ścianie zewnętrznej budynku. Za izbę uważa się zarówno pokój, jak i kuchnię — jeśli odpowiada warunkom określonym w definicji.

Dane o **liczbie izb w mieszkaniach** uwzględniają także izby wykorzystywane wyłącznie do prowadzenia działalności gospodarczej, jeżeli izby te znajdowały się w obrębie mieszkania konstrukcyjnego i nie miały dodatkowego, oddzielnego wejścia z ulicy, podwórza lub z ogólnie dostępnej części budynku.

Powierzchnia użytkowa mieszkania jest to łączna powierzchnia pokoi, kuchni, przedpokoi, łazienek i wszystkich innych pomieszczeń wchodzących w skład mieszkania.

2. **Bilanse zasobów mieszkaniowych** sporządza się dla okresów międzyspisywanych w oparciu o wyniki ostatniego spisu powszechnego, przyjmując za podstawę mieszkania zamieszkałe i niezamieszkałe oraz uwzględniając przyrosty i ubytki zasobów mieszkaniowych.

3. Dane o **liczbie mieszkań wyposażonych w instalacje** (na podstawie bilansów zasobów mieszkaniowych) uwzględniają modernizację mieszkań spółdzielni mieszkaniowych, gmin, zakładów pracy, wspólnot mieszkaniowych i budownictwa społecznego czynszowego oraz szacunek przyrostu mieszkań, które zostały wyposażone w instalacje w budynkach indywidualnych w wyniku ich modernizacji.

4. Informacje o **budynkach oddanych do użytkowania** (przez wszystkich inwestorów):

- w zakresie liczby budynków obejmują tylko budynki nowo wybudowane,
- w zakresie kubatury budynków obejmują budynki nowo wybudowane i rozbudowane (tylko w części dotyczącej rozbudowy).

5. Informacje o **mieszkaniach oddanych do użytkowania** dotyczą mieszkań w budynkach nowo wybu-

1. *Information regarding **dwelling stocks and completed dwellings** concerns dwellings, as well as rooms and the useful floor space in these dwellings, located in residential and non-residential buildings. Data do not include collective accommodation facilities (employee hostels, student dormitories and boarding schools, social welfare homes and others) and spaces not designed for residential purposes, but which for various reasons are inhabited (animal accommodations, caravans, ships, wagons and others).*

*A **dwelling** is a premise comprising one or several rooms including auxiliary spaces, built or remodeled for residential purposes, structurally separated by permanent walls within a building, into which a separate access leads from a staircase, passage, common hall or directly from the street, courtyard or garden.*

*A **room** is a space in a dwelling separated from other spaces by permanent walls, with an area of at least 4 m², with direct day lighting, i.e., with a window or door containing a glass element in an external wall of the building. A kitchen area is treated as a room if it meets the conditions described in the definition.*

*Data regarding the **number of rooms in dwellings** also include rooms used exclusively for conducting economic activity, if these rooms are located within a construction of dwelling and do not have an additional, separate access from street, courtyard or from a common space in the building.*

*The **useful floor space** of a dwelling is the total useful floor area of the rooms, kitchen, foyers, bathrooms, and all other spaces comprising the dwelling.*

2. *The **balances of dwelling stocks** are estimated for the periods between censuses on the basis of results from last census assuming inhabited and uninhabited dwellings as a basis and considering increases and decreases of dwelling stocks.*

3. *Data regarding the **number of dwellings fitted with installations** (on the basis of balances of dwelling stocks) include the modernization of dwellings belonging to housing cooperatives, gminas, employers, condominiums and public building society dwellings as well as the estimate of the increase of dwellings which were fitted with installations in private buildings as a result of their modernization.*

4. *Information regarding **buildings completed** (by all investors):*

- *within the scope of the number of buildings includes only newly built buildings,*
- *within the scope of the cubic volume of buildings includes newly built and expanded buildings (only concerning the expanded portion).*

5. *Information regarding **dwellings completed** concerns dwellings in newly built and expanded buildings*

dowanych i rozbudowanych (w części stanowiącej rozbudowę) oraz uzyskanych w wyniku przebudowy pomieszczeń niemieszkalnych.

Informacje o efektach:

- **budownictwa indywidualnego** dotyczą mieszkań oddanych do użytkowania przez osoby fizyczne (prowadzące i nieprowadzące działalności gospodarczej), fundacje, kościoły i związki wyznaniowe, z przeznaczeniem na użytek własny inwestora lub na sprzedaż i wynajem,
- **budownictwa przeznaczonego na sprzedaż lub wynajem** dotyczą mieszkań oddanych do użytkowania przez różnych inwestorów w celu osiągnięcia zysku (bez mieszkań oddanych do użytkowania przez osoby fizyczne prowadzące działalność gospodarczą zaliczanych do budownictwa indywidualnego),
- **budownictwa spółdzielczego** dotyczą mieszkań oddanych do użytkowania przez spółdzielnie mieszkaniowe, z przeznaczeniem dla osób będących członkami tych spółdzielni.

(the enlarged portion) as well as dwellings obtained as a result of adapting non-residential spaces.

Information regarding the results of:

- **private construction** concerns dwellings completed by natural persons (conducting or not conducting economic activity), foundations, churches and religious associations, designed for the own use of the investor or for sale and rent,
- **construction for sale or rent** concerns dwellings completed by various investors in order to achieve a profit (excluding dwellings completed by natural persons conducting economic activity included in private construction),
- **cooperative construction** concerns dwellings completed by housing cooperatives, designed for persons being members of these cooperatives.

TABL. 1 (38). WODOCIĄGI I KANALIZACJA W 2016 R.
WATER SUPPLY AND SEWAGE SYSTEMS IN 2016

WYSZCZEGÓLNIENIE SPECIFICATION	Sieć rozdzielcza w km Distribution network in km		Przyłącza prowadzące do budynków mieszkalnych w szt. Connections leading to residential buildings in pcs		Zużycie wody z wodociągów w gospodarstwach domowych Consumption of water from water supply systems in households		Ścieki odprowadzone siecią kanalizacyjną w dam ³ Waste water discharged by sewage system in dam ³
	wodociągowa water supply	kanaliza- cyjna ^a sewage ^a	wodociągowe water supply system	kanalizacyjne sewage system	w dam ³ in dam ³	na 1 miesz- kańca w m ³ per capita in m ³	
	stan w dniu 31 XII as of 31 XII						
WOJEWÓDZTWO... VOIVODSHIP	22894,2	6658,2	399850	155538	90117,3	36,2	82087
miasta urban areas	4275,7	3676,2	130273	97206	54802,3	35,0	73775
wieś..... rural areas	18618,5	2982,0	269577	58332	35315,0	38,4	8312
PODREGION ŁÓDZKI SUBREGION	3524,8	889,8	82249	26072	13937,0	36,1	10462
Powiat brzeziński	439,5	46,8	7740	1574	1160,9	37,5	595
Gminy miejskie: Urban gminas:							
Brzeziny	61,5	18,5	1688	1079	347,4	27,7	514
Gminy wiejskie: Rural gminas:							
Brzeziny	113,7	-	2011	-	258,7	45,8	-
Dmosin	124,5	14,2	1554	152	147,2	32,5	16
Jeżów	62,7	14,1	1072	343	225,0	65,1	65
Rogów	77,1	-	1415	-	182,6	38,2	-
Powiat łódzki wschodni	804,3	172,5	19552	5884	2787,2	39,5	1038
Gminy miejsko-wiejskie: Urban-rural gminas:							
Koluszki	219,3	59,3	6101	2071	737,4	31,2	420
w tym miasto of which city	46,3	52,1	2529	1860	382,0	28,8	413
Rzgów	98,3	40,4	3315	1324	440,6	43,7	227
w tym miasto of which city	27,1	22,8	1096	919	130,0	38,3	162
Tuszyn	180,6	26,7	3477	809	434,5	35,4	128
w tym miasto of which city	50,7	25,8	1872	800	210,9	29,0	123
Gminy wiejskie: Rural gminas:							
Andrespol	123,6	44,8	3216	1657	635,6	47,1	260
Brójce	88,7	-	1965	-	270,9	42,3	-
Nowosolna	93,8	1,3	1478	23	268,2	56,3	3
Powiat pabianicki	764,3	280,8	19873	7090	3853,7	32,3	4414
Gminy miejskie: Urban gminas:							
Konstantynów Łódzki.....	69,8	38,3	3169	1111	543,9	30,4	695
Pabianice	141,3	150,1	5510	3278	1962,5	29,5	2993
Gminy wiejskie: Rural gminas:							
Dłutów	106,2	11,7	1413	333	146,8	32,4	32
Dobroń	104,0	21,2	2389	603	254,1	33,5	207
Ksawerów	41,3	39,1	1823	1468	217,4	28,2	451
Łutomiersk	187,0	-	3060	-	398,8	48,8	-
Pabianice	114,7	20,4	2509	297	330,2	46,9	36

^a Łącznie z kolektorami.

^a Including collectors.

TABL. 1 (38). WODOCIĄGI I KANALIZACJA W 2016 R. (cd.)
 WATER SUPPLY AND SEWAGE SYSTEMS IN 2016 (cont.)

WYSZCZEGÓLNIENIE SPECIFICATION	Sieć rozdzielcza w km Distribution network in km		Przyłącza prowadzące do budynków mieszkalnych w szt. Connections leading to residential buildings in pcs		Zużycie wody z wodociągów w gospodarstwach domowych Consumption of water from water supply systems in households		Ścieki odprowadzone siecią kanalizacyjną w dam ³ Waste water discharged by sewage system in dam ³
	wodociągowa water supply	kanaliza- cyjna ^a sewage ^a	wodociągowe water supply system	kanalizacyjne sewage system	w dam ³ in dam ³	na 1 miesz- kańca w m ³ per capita in m ³	
	stan w dniu 31 XII		as of 31 XII				
PODREGION ŁÓDZKI (dok.) SUBREGION (cont.)							
Powiat zgierski	1516,7	389,7	35084	11524	6135,2	37,1	4415
Gminy miejskie: Urban gminas:							
Głowno	56,7	51,7	1671	1169	435,3	29,9	364
Ozorków	58,7	43,6	2355	1310	544,0	27,5	678
Zgierz	217,6	164,8	8089	5433	1789,0	31,3	2058
Gminy miejsko-wiejskie: Urban-rural gminas:							
Aleksandrów Łódzki	249,9	43,3	7742	1747	1300,6	42,2	885
w tym miasto	94,4	37,6	4302	1362	943,2	44,1	755
of which city							
Stryków	190,0	65,1	3603	1481	437,5	35,1	351
w tym miasto	25,1	13,9	923	719	109,7	31,6	269
of which city							
Gminy wiejskie: Rural gminas:							
Głowno	110,9	-	1234	-	213,0	43,9	-
Ozorków	176,3	7,3	3342	118	474,2	68,8	28
Parzęczew	144,5	8,8	1288	212	230,4	46,0	46
Zgierz	312,1	5,1	5760	54	711,2	52,0	5
PODREGION M. ŁÓDŹ	1340,6	1128,2	26242	22490	26705,1	38,2	38080
SUBREGION							
Miasto na prawach powiatu: City with powiat status:							
Łódź	1340,6	1128,2	26242	22490	26705,1	38,2	38080
PODREGION PIOTRKOWSKI	6518,3	2293,1	121910	51113	20217,0	34,3	13910
SUBREGION							
Powiat bełchatowski	1256,7	388,7	21017	8685	4452,9	39,5	2739
Gminy miejskie: Urban gminas:							
Bełchatów	152,1	150,8	4310	3699	1842,0	31,5	2001
Gminy miejsko-wiejskie: Urban-rural gminas:							
Zelów	191,1	54,4	3147	1689	282,4	18,8	191
w tym miasto	35,9	37,3	1395	1476	143,9	18,6	173
of which city							
Gminy wiejskie: Rural gminas:							
Bełchatów	275,4	27,8	3959	512	750,6	68,5	38
Drużbice	138,2	4,0	1725	98	169,5	32,8	10
Kleszczów	102,3	88,8	1477	869	645,6	113,9	322
Kluki	129,5	4,0	1601	91	234,2	54,2	12
Rusiec	128,4	5,4	1878	195	226,6	43,8	25
Szczerców	139,7	53,5	2920	1532	302,0	37,1	140

a Łącznie z kolektorami.

a Including collectors.

TABL. 1 (38). WODOCIĄGI I KANALIZACJA W 2016 R. (cd.)

WATER SUPPLY AND SEWAGE SYSTEMS IN 2016 (cont.)

WYSZCZEGÓLNIENIE SPECIFICATION	Sieć rozdzielcza w km Distribution network in km		Przyłącza prowadzące do budynków mieszkalnych w szt. Connections leading to residential buildings in pcs		Zużycie wody z wodociągów w gospodarstwach domowych Consumption of water from water supply systems in households		Ścieki odprowadzone siecią kanalizacyjną w dam ³ Waste water discharged by sewage system in dam ³
	wodociągowa water supply	kanaliza- cyjna ^a sewage ^a	wodociągowe water supply system	kanalizacyjne sewage system	w dam ³ in dam ³	na 1 miesz- kańca w m ³ per capita in m ³	
	stan w dniu 31 XII		as of 31 XII				
PODREGION PIOTRKOWSKI (cd.) SUBREGION (cont.)							
Powiat opoczyński.....	946,5	529,1	18730	11161	1896,9	24,5	1789
Gminy miejsko-wiejskie: Urban-rural gminas:							
Drzewica	123,5	115,2	2729	2395	215,0	20,1	233
w tym miasto	25,3	17,8	826	763	95,0	24,1	140
of which city							
Opoczno	201,9	122,9	5927	4587	816,3	23,5	1115
w tym miasto	65,5	70,2	2724	2724	578,3	26,6	924
of which city							
Gminy wiejskie: Rural gminas:							
Białaczów	88,7	43,0	1786	1396	215,5	37,0	108
Mniszków	101,2	38,1	1522	461	137,2	29,0	34
Paradyż	83,3	47,6	1175	550	107,5	24,1	98
Poświętne	78,7	11,1	1224	163	110,8	34,3	13
Sławno	124,8	83,9	2183	1016	172,0	22,8	149
Żarnów	144,4	67,3	2184	593	122,6	20,4	39
Powiat piotrkowski	1564,0	340,1	26932	6986	3169,6	34,7	925
Gminy miejsko-wiejskie: Urban-rural gminas:							
Sulejów	195,1	32,9	5168	1136	513,9	31,6	113
w tym miasto	51,6	32,9	1855	1136	188,8	30,1	113
of which city							
Wolbórz	145,8	103,0	2237	1634	386,8	50,0	188
w tym miasto	17,0	15,9	605	539	112,5	48,1	85
of which city							
Gminy wiejskie: Rural gminas:							
Aleksandrów	121,5	-	1756	-	175,0	40,0	-
Czarnocin	73,8	39,4	1153	429	190,9	46,8	90
Gorzkowice	126,0	13,6	2722	705	265,2	31,1	126
Grabica	145,4	20,4	1611	163	300,9	49,4	15
Łęki Szlacheckie	83,8	-	850	-	64,0	18,0	-
Moszczenica	172,7	66,4	3227	1591	364,6	28,5	161
Ręczno	68,2	3,9	1220	112	144,0	40,4	22
Rozprza	168,9	14,4	3508	535	342,6	27,8	47
Wola Krzysztoporska....	262,8	46,1	3480	681	421,7	35,3	163
Powiat radomszczański ...	1421,0	393,5	27260	10669	3673,9	32,0	3080
Gminy miejskie: Urban gminas:							
Radomsko	159,7	133,2	7207	4596	1536,5	32,8	2370
Gminy miejsko-wiejskie: Urban-rural gminas:							
Kamieńsk	86,5	34,9	1879	1380	169,7	28,0	144
w tym miasto	42,9	20,3	898	737	83,1	29,3	88
of which city							
Przedbórz	114,1	26,6	2101	669	212,5	29,2	102
w tym miasto	39,6	23,7	987	625	140,3	38,5	100
of which city							

a Łącznie z kolektorami.

a Including collectors.

TABL. 1 (38). WODOCIĄGI I KANALIZACJA W 2016 R. (cd.)
 WATER SUPPLY AND SEWAGE SYSTEMS IN 2016 (cont.)

WYSZCZEGÓLNIENIE SPECIFICATION	Sieć rozdzielcza w km Distribution network in km		Przyłącza prowadzące do budynków mieszkalnych w szt. Connections leading to residential buildings in pcs		Zużycie wody z wodociągów w gospodarstwach domowych Consumption of water from water supply systems in households		Ścieki odprowadzone siecią kanalizacyjną w dam ³ Waste water discharged by sewage system in dam ³
	wodociągowa water supply	kanaliza- cyjna ^a sewage ^a	wodociągowe water supply system	kanalizacyjne sewage system	w dam ³ in dam ³	na 1 miesz- kańca w m ³ per capita in m ³	
	stan w dniu 31 XII		as of 31 XII				
PODREGION PIOTRKOWSKI (dok.) SUBREGION (cont.)							
Powiat radomszczański (dok.) (cont.)							
Gminy wiejskie: Rural gminas:							
Dobryszycy	82,4	24,6	1285	429	251,7	57,2	57
Gidle	113,3	24,2	1653	615	132,0	21,3	62
Gomunice	85,6	10,8	1733	390	194,4	33,0	71
Kobiele Wielkie	75,5	5,1	1162	117	154,6	34,6	20
Kodrąb	126,8	17,4	1467	251	144,0	31,3	23
Lgota Wielka	93,0	51,6	1132	717	137,3	31,8	71
Ładzice	79,0	12,6	1565	348	192,8	40,0	50
Masłowice	82,9	0,6	1175	12	112,0	26,6	5
Radomsko	77,0	29,4	1751	609	164,5	29,3	59
Wielgomłynny	101,3	15,1	1150	325	133,8	28,5	27
Żytno	143,9	7,4	2000	211	138,1	26,3	19
Powiat tomaszowski	1161,3	460,3	21317	9706	4668,2	39,4	2710
Gminy miejskie: Urban gminas:							
Tomaszów Mazowiecki	164,4	168,3	5576	4564	2552,0	40,0	2057
Gminy wiejskie: Rural gminas:							
Będków	78,0	19,0	970	198	156,5	47,2	23
Budziszewice	38,6	5,3	753	94	68,8	31,1	19
Czerniewice	130,2	33,6	1402	437	170,7	33,3	49
Inowódz	73,6	4,7	1489	108	192,0	49,9	30
Lubochnia	91,5	62,1	1776	1379	247,9	34,5	148
Rokiciny	123,3	34,7	1690	661	212,6	34,5	59
Rzeczyca	123,0	16,0	1311	111	180,0	38,4	15
Tomaszów Mazowiecki	133,3	66,6	3403	1293	496,2	45,6	57
Ujazd	107,6	31,7	2121	640	241,0	30,7	227
Żelechlinek	97,8	18,3	826	221	150,5	44,7	26
Miasto na prawach powiatu: City with powiat status:							
Piotrków Trybunalski	168,8	181,4	6654	3906	2355,5	31,4	2667
PODREGION SIERADZKI SUBREGION	6455,0	1520,5	101990	35701	14669,1	32,6	9370
Powiat łaski	761,9	146,6	12206	4109	1515,3	30,2	811
Gminy miejsko-wiejskie: Urban-rural gminas:							
Łask	225,8	85,3	5200	2718	782,8	28,1	656
w tym miasto	61,2	59,2	2376	2133	597,4	33,9	595
of which city							

a Łącznie z kolektorami.

a Including collectors.

TABL. 1 (38). WODOCIĄGI I KANALIZACJA W 2016 R. (cd.)

WATER SUPPLY AND SEWAGE SYSTEMS IN 2016 (cont.)

WYSZCZEGÓLNIENIE SPECIFICATION	Sieć rozdzielcza w km Distribution network in km		Przyłącza prowadzące do budynków mieszkalnych w szt. Connections leading to residential buildings in pcs		Zużycie wody z wodociągów w gospodarstwach domowych Consumption of water from water supply systems in households		Ścieki odprowadzone siecią kanalizacyjną w dam ³ Waste water discharged by sewage system in dam ³
	wodociągowa water supply	kanaliza- cyjna ^a sewage ^a	wodociągowe water supply system	kanalizacyjne sewage system	w dam ³ in dam ³	na 1 miesz- kańca w m ³ per capita in m ³	
	stan w dniu 31 XII		as of 31 XII				
PODREGION SIERADZKI (cd.)							
SUBREGION (cont.)							
Powiat łaski (dok.) (cont.)							
Gminy wiejskie: Rural gminas:							
Buczek	116,9	28,2	1285	551	153,3	30,1	57
Sędziejowice	143,1	22,1	2155	483	195,3	30,5	41
Widawa	175,9	11,0	2291	357	258,6	34,5	57
Wodzierady	100,2	-	1275	-	125,3	37,1	-
Powiat pajęczański	823,5	180,0	14069	5485	1599,5	30,8	816
Gminy miejsko-wiejskie: Urban-rural gminas:							
Działoszyn	84,5	59,1	3017	2209	348,2	27,5	370
w tym miasto	22,3	21,6	1214	1149	174,6	28,9	221
of which city							
Pajęczno	111,5	47,0	2525	1351	368,3	31,5	278
w tym miasto	26,8	30,9	1168	1122	247,2	36,3	259
of which city							
Gminy wiejskie: Rural gminas:							
Kielczygłów	64,2	-	1260	-	138,8	34,0	-
Nowa Brzeźnica	110,4	-	1297	-	126,1	27,2	-
Rząśnia	119,3	39,4	1590	850	190,2	39,6	63
Siemkowice	115,8	-	1421	-	130,6	26,9	-
Strzelce Wielkie	113,3	5,3	1466	212	134,4	28,7	23
Sulmierzyce	104,5	29,2	1493	863	162,9	36,5	82
Powiat poddębicki	1024,1	89,8	12178	2274	1670,1	40,2	799
Gminy miejsko-wiejskie: Urban-rural gminas:							
Poddębice	260,4	46,1	3299	1098	602,4	38,2	458
w tym miasto	30,5	34,5	1048	944	304,4	39,7	442
of which city							
Uniejów	148,9	13,3	2611	752	289,4	40,7	191
w tym miasto	16,2	7,1	1137	528	129,4	43,0	185
of which city							
Gminy wiejskie: Rural gminas:							
Dalików	160,8	0,7	1381	11	174,4	45,1	2
Pęczniew	103,0	0,9	1536	15	153,0	43,6	11
Wartkowice	188,5	23,5	1553	295	297,2	47,3	111
Zadzim	162,5	5,3	1798	103	153,7	30,7	26
Powiat sieradzki	1705,4	356,7	23529	7547	3906,7	32,8	2374
Gminy miejskie: Urban gminas:							
Sieradz	125,2	158,3	4222	3814	1221,1	28,5	1705
Gminy miejsko-wiejskie: Urban-rural gminas:							
Błaszki	326,6	18,2	3247	441	444,1	30,2	87
w tym miasto	6,8	9,8	274	276	79,8	36,1	61
of which city							

a Łącznie z kolektorami.

a Including collectors.

TABL. 1 (38). WODOCIĄGI I KANALIZACJA W 2016 R. (cd.)
 WATER SUPPLY AND SEWAGE SYSTEMS IN 2016 (cont.)

WYSZCZEGÓLNIENIE SPECIFICATION	Sieć rozdzielcza w km Distribution network in km		Przyłącza prowadzące do budynków mieszkalnych w szt. Connections leading to residential buildings in pcs		Zużycie wody z wodociągów w gospodarstwach domowych Consumption of water from water supply systems in households		Ścieki odprowadzone siecią kanalizacyjną w dam ³ Waste water discharged by sewage system in dam ³
	wodociągowa water supply	kanaliza- cyjna ^a sewage ^a	wodociągowe water supply system	kanalizacyjne sewage system	w dam ³ in dam ³	na 1 miesz- kańca w m ³ per capita in m ³	
	stan w dniu 31 XII		as of 31 XII				
PODREGION SIERADZKI (cd.) SUBREGION (cont.)							
Powiat sieradzki (dok.) (cont.)							
Gminy miejsko-wiejskie (dok.):							
<i>Urban-rural gminas (cont.):</i>							
Warta	269,2	14,9	3700	524	355,3	27,6	120
w tym miasto	19,3	10,4	691	462	116,0	35,0	117
of which city							
Złoczew	119,6	13,0	1788	310	251,0	34,8	168
w tym miasto	29,2	13,0	778	310	129,0	38,5	168
of which city							
Gminy wiejskie:							
<i>Rural gminas:</i>							
Brąszewice	108,8	12,1	1175	163	175,1	38,7	22
Brzeźnio	141,7	9,6	1833	239	311,8	49,2	36
Burzenin	122,3	5,3	1364	180	192,6	34,7	26
Goszczanów	175,5	9,0	1309	207	322,8	58,1	30
Klonowa	89,9	0,1	764	1	166,5	56,8	-
Sieradz	99,0	112,0	2517	1597	248,0	23,8	130
Wróblew	127,6	4,2	1610	71	218,4	35,9	50
Powiat wieluński	1026,2	279,2	17676	6456	2521,6	32,7	1383
Gminy miejsko-wiejskie:							
<i>Urban-rural gminas:</i>							
Wieluń	201,0	121,4	5368	3633	979,2	30,6	921
w tym miasto	91,7	66,4	2843	2355	717,6	31,2	796
of which city							
Gminy wiejskie:							
<i>Rural gminas:</i>							
Biała	89,3	0,7	1319	13	162,3	29,4	2
Czarnożyty	70,0	58,8	1243	893	152,2	33,5	103
Konopnica	93,2	10,8	1206	253	114,5	29,9	45
Mokrsko	91,7	20,7	1489	380	155,5	28,7	96
Osjaków	122,8	13,4	1402	418	157,4	33,0	75
Ostrówek	111,5	6,6	1216	135	179,0	39,4	67
Pałtnów	99,7	-	1628	-	271,3	41,4	-
Skomlin	43,6	24,9	938	495	136,5	40,3	50
Wierzchlas	103,4	21,9	1867	236	213,7	32,3	24
Powiat wierzuszowski	594,8	269,1	10275	5136	1474,6	35,0	909
Gminy miejsko-wiejskie:							
<i>Urban-rural gminas:</i>							
Wierzuszów	102,1	67,9	2425	1699	483,6	33,8	438
w tym miasto	33,8	28,2	1056	835	310,0	35,9	335
of which city							
Gminy wiejskie:							
<i>Rural gminas:</i>							
Bolesławiec	63,2	65,0	1214	1204	142,0	35,1	132
Czastary	54,4	29,3	1115	434	116,7	29,5	44
Galewice	143,8	38,9	1802	549	221,4	35,5	86
Lututów	93,2	6,2	1369	250	216,5	46,9	51
Łubnice	53,9	55,7	1029	854	145,4	35,3	108
Sokolniki	84,2	6,1	1321	146	149,0	30,4	50

a Łącznie z kolektorami.

a Including collectors.

TABL. 1 (38). WODOCIĄGI I KANALIZACJA W 2016 R. (cd.)

WATER SUPPLY AND SEWAGE SYSTEMS IN 2016 (cont.)

WYSZCZEGÓLNIENIE SPECIFICATION	Sieć rozdzielcza w km Distribution network in km		Przyłącza prowadzące do budynków mieszkalnych w szt. Connections leading to residential buildings in pcs		Zużycie wody z wodociągów w gospodarstwach domowych Consumption of water from water supply systems in households		Ścieki odprowadzone siecią kanalizacyjną w dam ³ Waste water discharged by sewage system in dam ³
	wodociągowa water supply	kanaliza- cyjna ^a sewage ^a	wodociągowe water supply system	kanalizacyjne sewagesys- tem	w dam ³ in dam ³	na 1 miesz- kańca w m ³ per capita in m ³	
	stan w dniu 31 XII		as of 31 XII				
PODREGION SIERADZKI (dok.) SUBREGION (cont.)							
Powiat zduńskowolski	519,1	199,1	12057	4694	1981,3	29,4	2278
Gminy miejskie: <i>Urban gminas:</i>							
Zduńska Wola	121,7	126,2	4910	2757	1191,7	27,9	1785
Gminy miejsko-wiejskie: <i>Urban-rural gminas:</i>							
Szadek	165,6	12,1	1891	395	256,1	34,7	73
w tym miasto	14,8	8,4	400	187	62,0	31,3	48
<i>of which city</i>							
Gminy wiejskie: <i>Rural gminas:</i>							
Zapolice	98,5	11,8	1501	299	161,4	31,9	51
Zduńska Wola	133,3	49,0	3755	1243	372,1	30,9	369
PODREGION SKIERNIEWICKI	5055,5	826,6	67459	20162	14589,1	40,0	10265
SUBREGION							
Powiat kutnowski	1304,2	257,1	16888	5969	3291,7	33,3	4429
Gminy miejskie: <i>Urban gminas:</i>							
Kutno	149,8	145,1	4556	3605	1391,5	31,0	3632
Gminy miejsko-wiejskie: <i>Urban-rural gminas:</i>							
Krośniewice	144,9	18,0	1608	568	266,8	30,9	241
w tym miasto	17,4	14,6	616	547	137,6	30,9	233
<i>of which city</i>							
Zychlin	120,3	25,1	1882	746	336,7	27,5	267
w tym miasto	26,9	15,0	829	510	227,1	27,0	238
<i>of which city</i>							
Gminy wiejskie: <i>Rural gminas:</i>							
Bedlno	151,9	-	1411	-	240,0	43,3	-
Dąbrowice	52,6	-	538	-	128,0	66,9	-
Krzyżanów	141,2	0,5	1081	18	173,5	40,4	3
Kutno	193,2	34,2	2643	467	332,3	38,2	216
Łanięta	68,3	18,3	577	274	59,4	24,1	22
Nowe Ostrowy	79,2	8,9	881	186	114,0	32,4	25
Oporów	91,0	-	669	-	91,7	34,9	-
Strzelce	111,8	7,0	1042	105	157,8	39,0	23
Powiat łączycki	1056,1	106,2	9840	1831	2074,3	40,8	767
Gminy miejskie: <i>Urban gminas:</i>							
Łęczycza	39,5	31,0	586	539	463,9	32,1	553
Gminy wiejskie: <i>Rural gminas:</i>							
Daszyna	117,8	4,2	889	37	129,4	32,7	16
Góra Świętej Małgorzaty	106,9	23,8	957	353	191,8	43,2	38
Grabów	216,4	21,6	1866	368	235,0	38,5	31
Łęczycza	183,4	-	2068	-	381,8	44,8	3
Piątek	168,3	17,1	1465	348	334,7	54,5	87
Swinice Warckie	120,8	8,2	1084	185	192,9	48,8	36
Witonia	103,0	0,3	925	1	144,8	43,8	3

a Łącznie z kolektorami.

a Including collectors.

TABL. 1 (38). WODOCIĄGI I KANALIZACJA W 2016 R. (dok.)
 WATER SUPPLY AND SEWAGE SYSTEMS IN 2016 (cont.)

WYSZCZEGÓLNIENIE SPECIFICATION	Sieć rozdzielcza w km Distribution network in km		Przyłącza prowadzące do budynków mieszkalnych w szt. Connections leading to residential buildings in pcs		Zużycie wody z wodociągów w gospodarstwach domowych Consumption of water from water supply systems in households		Ścieki odprowadzone siecią kanalizacyjną w dam ³ Waste water discharged by sewage system in dam ³
	wodociągowa water supply	kanaliza- cyjna ^a sewage ^a	wodociągowe water supply system	kanalizacyjne sewage system	w dam ³ in dam ³	na 1 miesz- kańca w m ³ per capita in m ³	
	stan w dniu 31 XII		as of 31 XII				
PODREGION SKIERNIEWICKI (dok.) SUBREGION (cont.)							
Powiat łowicki	1109,6	172,5	16255	4619	3975,6	50,1	1665
Gminy miejskie: Urban gminas:							
Łowicz	93,4	91,4	2054	2876	902,3	31,3	1394
Gminy wiejskie: Rural gminas:							
Bielawy	170,5	1,3	1615	28	287,4	51,5	6
Chąszno	77,5	5,4	771	62	361,0	122,5	5
Domaniewice	76,0	9,3	1133	261	262,0	56,3	41
Kiernozia	125,2	5,4	975	234	257,4	74,7	19
Kocierzew Południowy...	112,4	-	1372	-	374,0	86,3	-
Łowicz	101,5	20,9	2283	576	330,6	43,2	53
Łyszkowice	96,5	21,4	1824	256	247,5	36,8	106
Nieborów	133,0	-	2575	-	470,6	49,9	-
Zduny	123,6	17,4	1653	326	482,8	82,9	41
Powiat rawski	700,4	93,3	8862	1999	1732,5	35,2	981
Gminy miejskie: Urban gminas:							
Rawa Mazowiecka	53,6	45,5	1657	1175	525,5	29,9	684
Gminy miejsko-wiejskie: Urban-rural gminas:							
Biała Rawska	158,8	21,0	1721	408	292,4	25,6	233
w tym miasto	19,8	20,2	488	401	145,7	45,4	230
of which city							
Gminy wiejskie: Rural gminas:							
Cielądz	106,0	7,0	1091	137	152,8	37,9	31
Rawa Mazowiecka	179,1	16,8	2613	178	532,6	61,3	23
Regnów	57,1	-	480	-	90,2	49,6	-
Sadkowice	145,8	3,0	1300	101	139,0	24,9	10
Powiat skierniewicki	722,0	57,3	10727	1358	1517,4	39,8	151
Gminy wiejskie: Rural gminas:							
Bolimów	93,9	23,6	1320	491	213,7	53,0	57
Gluchów	91,1	13,2	1528	369	239,2	41,1	35
Godzianów	35,0	-	617	-	154,0	59,3	-
Kowiesy	92,5	-	812	-	63,1	21,6	-
Lipce Reymontowskie....	45,5	5,4	989	307	167,0	50,8	29
Maków	74,6	-	1749	-	195,9	32,8	-
Nowy Kawęczyn	98,9	9,6	1037	136	155,9	46,1	21
Skierniewice	144,3	-	1966	-	231,3	31,0	-
Słupia	46,2	5,5	709	55	97,3	36,2	9
Miasto na prawach powiatu: City with powiat status:							
Skierniewice	163,2	140,2	4887	4386	1997,6	41,4	2272

a Łącznie z kolektorami.

a Including collectors.

TABL. 2 (39). **SIEĆ GAZOWA ORAZ ODBIORCY I ZUŻYCIE GAZU Z SIECI W GOSPODARSTWACH DOMOWYCH W 2016 R.**
GAS SUPPLY SYSTEM AS WELL AS CONSUMERS AND CONSUMPTION OF GAS FROM GAS SUPPLY SYSTEM IN HOUSEHOLDS IN 2016

WYSZCZEGÓLNIENIE SPECIFICATION	Sieć gazowa w km <i>Distribution network in km</i>	Przyłącza prowa- dzące do budyn- ków w szt. ^a <i>Connections leading to buildings in pcs^a</i>	Odbiorcy gazu z sieci ^b <i>Consumers of gas from gas supply system ^b</i>	Zużycie gazu z sieci ^c <i>Consumption of gas from gas supply system ^c</i>	
				stan w dniu 31 XII <i>as of 31 XII</i>	w tys. m ³ <i>in thous. m³</i>
WOJEWÓDZTWO	4407,5	83304	426632	155346,5	62,4
VOIVODSHIP					
Podregion łódzki	1319,6	26725	64606	43453,6	112,5
Subregion					
Powiaty: <i>Powiats:</i>					
brzeziński	0,5	34	20	31,9	1,0
łódzki wschodni	431,4	8370	10629	12942,5	183,3
pabianicki	381,2	8194	29602	14204,1	118,9
zgierski	506,4	10127	24355	16275,1	98,5
Podregion m. Łódź	1179,1	27976	262543	68758,0	98,4
Subregion					
Miasto na prawach powiatu: <i>City with powiat status:</i>					
Łódź	1179,1	27976	262543	68758,0	98,4
Podregion piotrkowski	999,4	18407	76406	25995,1	44,1
Subregion					
Powiaty: <i>Powiats:</i>					
bełchatowski	162,4	4033	18291	3855,5	34,2
opoczyński	176,7	1298	4235	1277,6	16,5
piotrkowski	153,9	1374	1424	1447,5	15,9
radomszczański	152,7	3239	11000	5414,3	47,2
tomaszowski	196,2	3770	18644	5755,7	48,6
Miasto na prawach powiatu: <i>City with powiat status:</i>					
Piotrków Trybunalski	157,5	4693	22812	8244,5	110,1
Podregion sieradzki	428,1	3295	2796	4385,1	9,8
Subregion					
Powiaty: <i>Powiats:</i>					
łaski	41,1	348	341	641,8	12,8
pajęczański	51,8	221	195	255,4	4,9
poddębicki	81,3	781	690	931,4	22,4
sieradzki	62,6	750	584	1101,9	9,3
wieluński	117,7	388	326	451,5	5,8
wieruszowski	28,1	304	369	428,4	10,2
zduńskowolski	45,5	503	291	574,7	8,5
Podregion skierniewicki	481,3	6901	20281	12754,7	35,0
Subregion					
Powiaty: <i>Powiats:</i>					
kutnowski	107,8	1691	1603	3478,9	35,2
łęczycki	76,4	563	548	940,1	18,5
łowicki	48,2	792	472	1398,5	17,6
rawski	65,9	1124	4650	1865,5	37,9
skierniewicki	41,3	8	5	6,0	0,2
Miasto na prawach powiatu: <i>City with powiat status:</i>					
Skierniewice	141,7	2723	13003	5065,7	104,9

a Łącznie z przyłączami prowadzącymi do budynków niemieszkalnych. b Łącznie z korzystającymi z gazomierzy zbiorczych. c W jednostkach naturalnych, według których następuje rozliczenie z odbiorcami.

a Including with connections leading to non-residential buildings. b Including gas consumers using collective gas-meters. c Consumption of gas in natural units on the basis of which settlements with clients occur.

TABL. 3 (40). ODBIORCY ORAZ ZUŻYCIENIE ENERGII ELEKTRYCZNEJ W GOSPODARSTWACH DOMOWYCH^a W 2016 R.
 CONSUMERS AND CONSUMPTION OF ELECTRICITY IN HOUSEHOLDS^a IN 2016

WYSZCZEGÓLNIENIE SPECIFICATION	Odbiorcy energii elektrycznej ^b Consumers of electricity ^b	Zużycie energii elektrycznej Consumption of electricity		
		w GWh in GWh	na 1 mieszkańca per capita	na 1 odbiorcę ^c per consumer ^c
			w kWh in kWh	
WOJEWÓDZTWO	1019281	1950,7	783,9	1913,8
VOIVODSHIP				
Podregion łódzki	162041	374,7	970,2	2312,6
Subregion				
Powiaty:				
<i>Powiats:</i>				
brzeziński	12263	26,2	847,6	2138,0
łódzki wschodni	28304	73,4	1039,5	2593,7
pabianicki	52960	110,2	922,7	2081,7
zgierski	68514	164,9	998,0	2406,2
Podregion m. Łódź	328263	554,1	793,1	1688,1
Subregion				
Miasto na prawach powiatu:				
<i>City with powiat status:</i>				
Łódź	328263	554,1	793,1	1688,1
Podregion piotrkowski	225128	397,9	675,1	1767,4
Subregion				
Powiaty:				
<i>Powiats:</i>				
bechatowski	41825	75,1	665,2	1794,9
opoczyński	27893	42,4	548,4	1520,1
piotrkowski	33040	74,2	812,8	2245,5
radomszczański	43649	75,6	659,4	1732,3
tomaszowski	47179	83,5	705,3	1770,0
Miasto na prawach powiatu:				
<i>City with powiat status:</i>				
Piotrków Trybunalski	31542	47,1	629,1	1493,9
Podregion sieradzki	168931	336,8	749,6	1993,8
Subregion				
Powiaty:				
<i>Powiats:</i>				
łaski	22756	42,9	853,3	1883,6
pajęczański	17823	35,0	675,0	1965,9
poddębicki	18388	36,2	870,9	1968,1
sieradzki	42891	93,1	782,6	2171,3
wieluński	27084	51,9	672,4	1916,4
wieruszowski	13548	30,7	728,7	2268,1
zduńskowolski	26441	47,0	698,2	1776,5
Podregion skierniewicki	134918	287,1	787,0	2127,7
Subregion				
Powiaty:				
<i>Powiats:</i>				
kutnowski	38259	69,5	702,8	1815,4
łęczycki	17401	45,8	899,8	2631,5
łowicki	28499	68,3	860,0	2396,7
rawski	17866	39,6	804,5	2213,8
skierniewicki	13210	31,4	822,5	2375,9
Miasto na prawach powiatu:				
<i>City with powiat status:</i>				
Skierniewice	19683	32,6	674,3	1654,8

^a Łącznie z gospodarstwami domowymi, których głównym źródłem utrzymania jest dochód z użytkowanego gospodarstwa indywidualnego w rolnictwie. ^b Stan w dniu 31 XII. ^c Do przeliczeń przyjęto liczbę odbiorców według stanu w dniu 31 XII.

Źródło: dane Ministerstwa Gospodarki.

^a Including households, in which the main source of maintenance is income from a private farm in agricultural. ^b As of 31 XII. ^c The number of consumers as of 31 XII was used in calculations.

Source: data of the Ministry of Economy.

TABL. 4 (41). ODPADY KOMUNALNE ZMIESZANE, NIECZYSTOŚCI CIEKŁE I SKŁADOWISKA W 2016 R.
MIXED MUNICIPAL WASTE, LIQUID WASTE AND LANDFILL SITES IN 2016

WYSZCZEGÓLNIENIE SPECIFICATION	Zebrane odpady komunalne zmieszane ^{ab} Mixed municipal waste collected ^{ab}			Nieczystości ciekłe wywiezione ^{ac} Liquid waste ^{ac} removed		Czynne składowiska kontrolowane (stan w dniu 31 XII) Controlled landfill sites in operation (as of 31 XII)	
	ogółem total	w tym z gospodarstw domowych of which from households	na 1 miesz- kańca w kg per capita in kg	ogółem total	w tym z gospo- darstw domowych of which from households	liczba number	powierzchnia w ha area in ha
	w tys. t in thous. t			w dam ³ in dam ³			
WOJEWÓDZTWO	496,4	419,0	168,4	1475,7	1009,9	19	117,5
VOIVODSHIP							
Podregion łódzki	79,1	61,9	160,4	624,8	453,9	2	6,1
Subregion							
Powiaty:							
Powiaty:							
brzeziński	7,3	6,3	203,1	64,2	49,5	1	3,1
łódzki wschodni	12,1	8,5	120,4	202,7	166,0	-	-
pabianicki	29,1	22,4	187,5	89,8	59,2	-	-
zgierski	30,5	24,7	149,8	268,1	179,2	1	3,0
Podregion m. Łódź	170,7	157,9	226,0	185,4	158,8	-	-
Subregion							
Miasto na prawach powiatu:							
City with powiat status:							
Łódź	170,7	157,9	226,0	185,4	158,8	-	-
Podregion piotrkowski	96,8	77,4	131,3	292,5	188,4	6	45,8
Subregion							
Powiaty:							
Powiaty:							
bełchatowski	22,1	16,3	144,6	23,1	16,9	1	5,6
opoczyński	5,8	4,9	63,4	12,2	8,3	1	7,5
piotrkowski	9,2	7,4	81,3	104,6	64,7	-	-
radomszczański	23,3	19,5	170,1	48,0	35,8	3	27,9
tomaszowski	25,2	20,0	169,3	94,9	54,6	1	4,8
Miasto na prawach powiatu:							
City with powiat status:							
Piotrków Trybunalski	11,2	9,2	122,7	9,7	8,1	-	-
Podregion sieradzki	76,4	60,8	135,4	254,7	136,4	4	23,2
Subregion							
Powiaty:							
Powiaty:							
łaski	8,0	6,3	126,0	47,0	24,7	-	-
pajęczański	7,8	6,6	126,5	41,3	25,8	1	3,3
poddębicki	7,5	6,1	146,5	43,6	23,9	-	-
sieradzki	19,1	15,0	125,8	50,8	29,9	-	-
wieluński	10,8	8,6	111,9	35,0	10,7	1	5,9
wieruszowski	6,9	5,3	126,6	18,0	7,3	1	3,6
zduńskowolski	16,3	12,9	192,0	19,2	14,1	1	10,4
Podregion skierniewicki .	73,4	60,9	167,1	118,3	72,4	7	42,4
Subregion							
Powiaty:							
Powiaty:							
kutnowski	22,3	20,5	207,2	27,9	16,1	3	18,5
łęczycki	10,0	8,6	168,6	12,1	7,9	-	-
łowicki	14,6	11,1	140,1	21,8	10,1	1	19,1
rawski	9,5	7,4	150,0	21,5	14,1	2	2,3
skierniewicki	3,3	2,7	70,4	26,1	17,4	1	2,5
Miasto na prawach powiatu:							
City with powiat status:							
Skieriewice	13,7	10,7	221,4	8,9	6,8	-	-

a Dane szacunkowe. b Dane nie obejmują odpadów komunalnych zebranych selektywnie. c Gromadzone przejściowo w zbiornikach bezodpływowych.

a Estimated data. b Data do not include municipal waste collected separately. c Collected temporarily in cesspools.

TABL. 5 (42). ZASOBY MIESZKANIOWE^a W 2016 R.

Stan w dniu 31 XII

DWELLING STOCKS^a IN 2016

As of 31 XII

WYSZCZEGÓLNIENIE SPECIFICATION	Mieszkania Dwellings	Izby Rooms	Powierzchnia użytkowa mieszkań w tys. m ² Useful floor area of dwellings in thous. m ²	Przeciętna Average				
				liczba izb w mieszkaniu number of rooms in a dwelling	liczba osób ^b na number of persons ^b		powierzchnia użytkowa w m ² useful floor area in m ²	
					1 mieszkanie per dwelling	1 izbę per room	1 mieszkania per dwelling	na 1 osobę per person
WOJEWÓDZTWO VOIVODSHIP	1009883	3633004	69591,3	3,60	2,46	0,68	68,9	28,0
miasta urban areas	703773	2358444	41801,0	3,35	2,22	0,66	59,4	26,7
wieś rural areas	306110	1274560	27790,4	4,16	3,01	0,72	90,8	30,2
PODREGION ŁÓDZKI ... SUBREGION	152593	569323	11438,3	3,73	2,53	0,68	75,0	29,6
Powiat brzeziński	11414	44120	924,6	3,87	2,71	0,70	81,0	29,9
Gminy miejskie: Urban gminas:								
Brzeziny	4635	17135	338,7	3,70	2,70	0,73	73,1	27,1
Gminy wiejskie: Rural gminas:								
Brzeziny	2024	8235	191,5	4,07	2,79	0,69	94,6	33,9
Dmosin	1745	6751	144,9	3,87	2,59	0,67	83,1	32,1
Jeżów	1288	4915	103,5	3,82	2,69	0,70	80,3	29,9
Rogów	1722	7084	145,9	4,11	2,77	0,67	84,7	30,6
Powiat łódzki wschodni	24227	104403	2317,3	4,31	2,92	0,68	95,7	32,7
Gminy miejsko-wiejskie: Urban-rural gminas:								
Koluszki	8452	34593	681,4	4,09	2,79	0,68	80,6	28,9
w tym miasto of which city	4701	19022	351,8	4,05	2,82	0,70	74,8	26,6
Rzgów	3528	16566	405,3	4,70	2,87	0,61	114,9	40,0
w tym miasto of which city	1209	5664	131,3	4,68	2,79	0,60	108,6	38,9
Tuszyn	4624	18718	420,5	4,05	2,65	0,66	90,9	34,3
w tym miasto of which city	2902	11253	242,2	3,88	2,51	0,65	83,5	33,3
Gminy wiejskie: Rural gminas:								
Andrespol	3873	16796	376,8	4,34	3,50	0,81	97,3	27,8
Brójce	2162	9944	229,6	4,60	2,99	0,65	106,2	35,5
Nowosolna	1588	7786	203,8	4,90	3,01	0,61	128,3	42,6
Powiat pabianicki	50907	180421	3460,4	3,54	2,34	0,66	68,0	29,0
Gminy miejskie: Urban gminas:								
Konstantynów Łódzki	7218	27223	530,4	3,77	2,48	0,66	73,5	29,6
Pabianice	31055	100136	1734,3	3,22	2,13	0,66	55,8	26,2
Gminy wiejskie: Rural gminas:								
Dłutów	1836	6857	149,1	3,73	2,47	0,66	81,2	32,9
Dobroń	2632	11597	264,9	4,41	2,89	0,66	100,6	34,9
Ksawerów	2586	11438	254,3	4,42	2,98	0,67	98,3	33,0
Lutomiersk	3256	12970	293,6	3,98	2,52	0,63	90,2	35,8
Pabianice	2324	10200	233,8	4,39	3,06	0,70	100,6	32,9

a Na podstawie bilansu zasobów mieszkaniowych. b Patrz uwagi ogólne do Rocznika, ust. 9.

a Based on balance of dwelling stocks. b See general notes to the Yearbook, item 9.

TABL. 5 (42). ZASOBY MIESZKANIOWE^a W 2016 R. (cd.)

Stan w dniu 31 XII

DWELLING STOCKS^a IN 2016 (cont.)

As of 31 XII

WYSZCZEGÓLNIENIE SPECIFICATION	Mieszkania Dwellings	Izby Rooms	Powierzchnia użytkowa mieszkań w tys. m ² Useful floor area of dwellings in thous. m ²	Przeciętna Average				
				liczba izb w mieszkaniu number of rooms in a dwelling	liczba osób ^b na number of persons ^b		powierzchnia użytkowa w m ² useful floor area in m ²	
					1 mieszkanie per dwelling	1 izbę per room	1 mieszkania per dwelling	na 1 osobę per person
PODREGION ŁÓDZKI (dok.) SUBREGION (cont.)								
Powiat zgierski	66045	240379	4736,0	3,64	2,50	0,69	71,7	28,7
Gminy miejskie: Urban gminas:								
Głowno	5414	20601	391,3	3,81	2,68	0,71	72,3	26,9
Ozorków	7814	26215	448,3	3,35	2,54	0,76	57,4	22,6
Zgierz	23698	81465	1475,4	3,44	2,40	0,70	62,3	25,9
Gminy miejsko-wiejskie: Urban-rural gminas:								
Aleksandrów Łódzki ... w tym miasto	12415 9016	45718 30954	946,3 570,3	3,68 3,43	2,50 2,37	0,68 0,69	76,2 63,3	30,5 26,7
of which city								
Stryków	4705	18410	405,6	3,91	2,64	0,67	86,2	32,7
w tym miasto	1400	5072	99,0	3,62	2,48	0,69	70,7	28,5
of which city								
Gminy wiejskie: Rural gminas:								
Głowno	1546	6198	137,2	4,01	3,13	0,78	88,7	28,3
Ozorków	2422	10130	227,3	4,18	2,87	0,69	93,9	32,7
Parzęczew	2035	7620	158,7	3,74	2,46	0,66	78,0	31,7
Zgierz	5996	24022	546,0	4,01	2,29	0,57	91,1	39,7
PODREGION M. ŁÓDŹ SUBREGION	353968	1089921	19137,4	3,08	1,97	0,64	54,1	27,5
Miasto na prawach powiatu: City with powiat status:								
Łódź	353968	1089921	19137,4	3,08	1,97	0,64	54,1	27,5
PODREGION PIOTRKOWSKI	217524	839521	16413,9	3,86	2,71	0,70	75,5	27,9
SUBREGION								
Powiat bełchatowski ...	40607	164949	3215,0	4,06	2,78	0,69	79,2	28,5
Gminy miejskie: Urban gminas:								
Bełchatów	21332	85342	1526,6	4,00	2,73	0,68	71,6	26,2
Gminy miejsko-wiejskie: Urban-rural gminas:								
Zelów	5891	21576	424,0	3,66	2,55	0,70	72,0	28,2
w tym miasto	3092	11209	214,2	3,63	2,50	0,69	69,3	27,7
of which city								
Gminy wiejskie: Rural gminas:								
Bełchatów	3753	17067	379,4	4,55	2,94	0,65	101,1	34,3
Drużbice	1862	7555	164,9	4,06	2,77	0,68	88,6	32,0
Kleszczów	1626	7737	175,3	4,76	3,57	0,75	107,8	30,2
Kluki	1536	6507	136,5	4,24	2,82	0,67	88,8	31,5
Rusiec	1828	7473	160,9	4,09	2,82	0,69	88,0	31,2
Szczerców	2779	11692	247,3	4,21	2,93	0,70	89,0	30,4

a Na podstawie bilansu zasobów mieszkaniowych. b Patrz uwagi ogólne do Rocznika, ust. 9.

a Based on balance of dwelling stocks. b See general notes to the Yearbook, item 9.

TABL. 5 (42). ZASOBY MIESZKANIOWE^a W 2016 R. (cd.)

Stan w dniu 31 XII

DWELLING STOCKS^a IN 2016 (cont.)

As of 31 XII

WYSZCZEGÓLNIENIE SPECIFICATION	Mieszkania Dwellings	Izby Rooms	Powierzchnia użytkowa mieszkań w tys. m ² Useful floor area of dwellings in thous. m ²	Przeciętna Average				
				liczba izb w mieszkaniu number of rooms in a dwelling	liczba osób ^b na number of persons ^b		powierzchnia użytkowa w m ² useful floor area in m ²	
					1 mieszkanie per dwelling	1 izbę per room	1 mieszkania per dwelling	na 1 osobę per person
PODREGION PIOTRKOWSKI (cd.) SUBREGION (cont.)								
Powiat opoczyński.....	26196	102135	2070,5	3,90	2,95	0,76	79,0	26,8
Gminy miejsko-wiejskie: Urban-rural gminas:								
Drzewica	3428	13337	269,0	3,89	3,11	0,80	78,5	25,3
w tym miasto	1354	5251	96,5	3,88	2,89	0,75	71,2	24,6
of which city								
Opoczno	11573	45530	864,1	3,93	3,00	0,76	74,7	24,9
w tym miasto.....	7876	29978	525,8	3,81	2,75	0,72	66,8	24,3
of which city								
Gminy wiejskie: Rural gminas:								
Białaczów	2307	8241	175,6	3,57	2,53	0,71	76,1	30,0
Mniszków	1715	6874	151,2	4,01	2,76	0,69	88,1	32,0
Paradyż	1381	5606	121,1	4,06	3,22	0,79	87,7	27,3
Poświętne	1087	4290	94,9	3,95	2,98	0,76	87,3	29,3
Sławno	2254	9184	199,3	4,07	3,38	0,83	88,4	26,2
Zarnów	2451	9073	195,3	3,70	2,46	0,66	79,7	32,4
Powiat piotrkowski	30238	128228	2682,7	4,24	3,02	0,71	88,7	29,4
Gminy miejsko-wiejskie: Urban-rural gminas:								
Sulejów	5467	23492	484,0	4,30	2,98	0,69	88,5	29,8
w tym miasto	2174	9065	179,4	4,17	2,89	0,69	82,5	28,6
of which city								
Wolbórz	2593	10970	230,6	4,23	2,99	0,71	88,9	29,8
w tym miasto	774	3528	74,0	4,56	3,02	0,66	95,6	31,6
of which city								
Gminy wiejskie: Rural gminas:								
Aleksandrów	1853	7106	144,0	3,83	2,37	0,62	77,7	32,8
Czarnocin	1293	6018	125,7	4,65	3,17	0,68	97,2	30,7
Gorzkowice	3101	12639	256,6	4,08	2,75	0,68	82,7	30,1
Grabica	1958	8438	189,7	4,31	3,11	0,72	96,9	31,1
Łęki Szlacheckie	1321	5016	104,8	3,80	2,69	0,71	79,3	29,4
Moszczenica	4108	17294	366,4	4,21	3,12	0,74	89,2	28,6
Ręczno	1211	4942	106,5	4,08	2,95	0,72	88,0	29,8
Rozprza	3752	16353	332,9	4,36	3,29	0,75	88,7	27,0
Wola Krzysztoporska	3581	15960	341,6	4,46	3,33	0,75	95,4	28,7
Powiat radomszczański	43196	164158	3293,5	3,80	2,65	0,70	76,2	28,8
Gminy miejskie: Urban gminas:								
Radomsko	18782	69196	1275,0	3,68	2,48	0,67	67,9	27,4
Gminy miejsko-wiejskie: Urban-rural gminas:								
Kamieńsk	2199	8919	179,6	4,06	2,73	0,67	81,7	29,9
w tym miasto.....	1035	4549	94,0	4,40	2,73	0,62	90,8	33,3
of which city								
Przedbórz	2864	10795	218,3	3,77	2,54	0,67	76,2	30,1
w tym miasto.....	1512	5836	109,9	3,86	2,41	0,63	72,7	30,1
of which city								

a Na podstawie bilansu zasobów mieszkaniowych. b Patrz uwagi ogólne do Rocznika, ust. 9.

a Based on balance of dwelling stocks. b See general notes to the Yearbook, item 9.

TABL. 5 (42). ZASOBY MIESZKANIOWE^a W 2016 R. (cd.)

Stan w dniu 31 XII

DWELLING STOCKS^a IN 2016 (cont.)

As of 31 XII

WYSZCZEGÓLNIENIE SPECIFICATION	Mieszkania Dwellings	Izby Rooms	Powierzchnia użytkowa mieszkań w tys. m ² Useful floor area of dwellings in thous. m ²	Przeciętna Average				
				liczba izb w mieszkaniu number of rooms in a dwelling	liczba osób ^b na number of persons ^b		powierzchnia użytkowa w m ² useful floor area in m ²	
					1 mieszkanie per dwelling	1 izbę per room	1 mieszkanie per dwelling	na 1 osobę per person
PODREGION PIOTRKOWSKI (dok.) SUBREGION (cont.)								
Powiat radomszczański (dok.) (cont.)								
Gminy wiejskie: <i>Rural gminas:</i>								
Dobryszycy	1475	6086	134,8	4,13	2,98	0,72	91,4	30,6
Gidle	2530	9038	188,3	3,57	2,45	0,69	74,4	30,4
Gomunice	2242	8590	171,8	3,83	2,63	0,69	76,6	29,1
Kobiele Wielkie	1463	5975	132,5	4,08	3,04	0,74	90,5	29,8
Kodrąb	1536	6057	131,5	3,94	3,00	0,76	85,6	28,6
Lgota Wielka	1312	5881	128,4	4,48	3,28	0,73	97,9	29,8
Ładzice	1514	6070	135,0	4,01	3,17	0,79	89,1	28,1
Masłowice	1517	5721	123,7	3,77	2,78	0,74	81,6	29,3
Radomsko	1879	7821	168,2	4,16	3,02	0,72	89,5	29,7
Wielgomłynny	1640	6260	142,8	3,82	2,86	0,75	87,1	30,4
Żytno	2243	7749	163,7	3,45	2,34	0,68	73,0	31,2
Powiat tomaszowski	45795	169594	3216,9	3,70	2,58	0,70	70,2	27,2
Gminy miejskie: <i>Urban gminas:</i>								
Tomaszów Mazowiecki	26914	92408	1597,4	3,43	2,36	0,69	59,4	25,1
Gminy wiejskie: <i>Rural gminas:</i>								
Będków	1078	4843	107,2	4,49	3,08	0,69	99,5	32,3
Budziszewice	782	3115	64,3	3,98	2,80	0,70	82,2	29,3
Czerniewice	1599	6215	130,8	3,89	3,22	0,83	81,8	25,4
Inowódz	1642	6297	130,9	3,83	2,33	0,61	79,7	34,2
Lubochnia	2529	10083	199,6	3,99	2,85	0,71	78,9	27,7
Rokiciny	2133	9409	200,2	4,41	2,89	0,65	93,9	32,5
Rzeczyca	1426	5515	120,2	3,87	3,28	0,85	84,3	25,7
Tomaszów Mazowiecki	3567	16439	356,9	4,61	3,07	0,67	100,1	32,6
Ujazd	2815	10786	213,8	3,83	2,77	0,72	76,0	27,4
Żelechlinek	1310	4484	95,5	3,42	2,57	0,75	72,9	28,4
Miasto na prawach powiatu: City with powiat status: Piotrków Trybunalski	31492	110457	1935,4	3,51	2,37	0,68	61,5	25,9
PODREGION SIERADZKI	154572	626180	12635,2	4,05	2,91	0,72	81,7	28,1
SUBREGION Powiat łaski	19292	74977	1496,1	3,89	2,61	0,67	77,6	29,8
Gminy miejsko-wiejskie: <i>Urban-rural gminas:</i>								
Łask	11106	42225	803,0	3,80	2,52	0,66	72,3	28,7
w tym miasto	7554	27583	484,5	3,65	2,33	0,64	64,1	27,5
<i>of which city</i>								

a Na podstawie bilansu zasobów mieszkaniowych. b Patrz uwagi ogólne do Rocznika, ust. 9.

a Based on balance of dwelling stocks. b See general notes to the Yearbook, item 9.

TABL. 5 (42). ZASOBY MIESZKANIOWE^a W 2016 R. (cd.)

Stan w dniu 31 XII

DWELLING STOCKS^a IN 2016 (cont.)

As of 31 XII

WYSZCZEGÓLNIENIE SPECIFICATION	Mieszkania Dwellings	Izby Rooms	Powierzchnia użytkowa mieszkań w tys. m ² Useful floor area of dwellings in thous. m ²	Przeciętna Average				
				liczba izb w mieszkaniu number of rooms in a dwelling	liczba osób ^b na number of persons ^b		powierzchnia użytkowa w m ² useful floor area in m ²	
					1 mieszkanie per dwelling	1 izbę per room	1 mieszkania per dwelling	na 1 osobę per person
PODREGION SIERADZKI (cd.) SUBREGION (cont.)								
Powiat łaski (dok.) (cont.)								
Gminy wiejskie:								
Rural gminas:								
Buczek	1745	6918	146,0	3,96	2,91	0,73	83,7	28,8
Sędziejowice	2333	9580	203,2	4,11	2,76	0,67	87,1	31,6
Widawa	2825	11270	233,4	3,99	2,65	0,66	82,6	31,2
Wodzierady	1283	4984	110,5	3,88	2,63	0,68	86,1	32,8
Powiat pajęczański	16949	72548	1455,3	4,28	3,07	0,72	85,9	28,0
Gminy miejsko-wiejskie:								
Urban-rural gminas:								
Działoszyn	3913	17236	336,9	4,40	3,25	0,74	86,1	26,5
w tym miasto	2086	8946	164,3	4,29	2,90	0,68	78,7	27,2
of which city								
Pajęczno	3939	16780	322,3	4,26	2,98	0,70	81,8	27,5
w tym miasto	2437	10187	190,1	4,18	2,80	0,67	78,0	27,8
of which city								
Gminy wiejskie:								
Rural gminas:								
Kielczygłów	1257	5725	125,4	4,55	3,26	0,72	99,8	30,6
Nowa Brzeźnica	1721	6662	135,6	3,87	2,70	0,70	78,8	29,2
Rząśnia	1466	6539	137,8	4,46	3,31	0,74	94,0	28,4
Siemkowie	1446	6241	133,9	4,32	3,35	0,78	92,6	27,7
Strzelce Wielkie	1592	6485	130,9	4,07	2,93	0,72	82,2	28,0
Sulmierzyce	1615	6880	132,5	4,26	2,77	0,65	82,1	29,7
Powiat poddębicki	15504	60629	1262,7	3,91	2,68	0,68	81,4	30,4
Gminy miejsko-wiejskie:								
Urban-rural gminas:								
Poddębice	5727	22159	441,9	3,87	2,75	0,71	77,2	28,1
w tym miasto	2998	11222	204,4	3,74	2,55	0,68	68,2	26,8
of which city								
Uniejów	2909	11087	225,6	3,81	2,43	0,64	77,5	31,9
w tym miasto	1341	5122	99,7	3,82	2,23	0,58	74,4	33,4
of which city								
Gminy wiejskie:								
Rural gminas:								
Dalików	1453	5732	123,5	3,94	2,66	0,68	85,0	31,9
Pęczniew	1517	6302	135,6	4,15	2,32	0,56	89,4	38,6
Wartkowice	2004	8004	172,0	3,99	3,12	0,78	85,8	27,5
Zadzim	1894	7345	164,0	3,88	2,66	0,69	86,6	32,6
Powiat sieradzki	39461	157345	3187,2	3,99	3,02	0,76	80,8	26,8
Gminy miejskie:								
Urban gminas:								
Sieradz	16131	61385	1075,0	3,81	2,65	0,70	66,6	25,1
Gminy miejsko-wiejskie:								
Urban-rural gminas:								
Błaszki	4466	17917	402,3	4,01	3,30	0,82	90,1	27,3
w tym miasto	794	2708	50,9	3,41	2,77	0,81	64,1	23,2
of which city								

a Na podstawie bilansu zasobów mieszkaniowych. b Patrz uwagi ogólne do Rocznika, ust. 9.

a Based on balance of dwelling stocks. b See general notes to the Yearbook, item 9.

TABL. 5 (42). ZASOBY MIESZKANIOWE^a W 2016 R. (cd.)

Stan w dniu 31 XII

DWELLING STOCKS^a IN 2016 (cont.)

As of 31 XII

WYSZCZEGÓLNIENIE SPECIFICATION	Mieszkania Dwellings	Izby Rooms	Powierzchnia użytkowa mieszkań w tys. m ² Useful floor area of dwellings in thous. m ²	Przeciętna Average				
				liczba izb w mieszkaniu number of rooms in a dwelling	liczba osób ^b na number of persons ^b		powierzchnia użytkowa w m ² useful floor area in m ²	
					1 mieszkanie per dwelling	1 izbę per room	1 mieszkanie per dwelling	na 1 osobę per person
PODREGION SIERADZKI (cd.) SUBREGION (cont.)								
Powiat sieradzki (dok.) (cont.)								
Gminy miejsko-wiejskie (dok.): Urban-rural gminas (cont.):								
Warta	4104	16146	341,8	3,93	3,13	0,80	83,3	26,6
w tym miasto..... of which city	1223	4510	83,4	3,69	2,70	0,73	68,2	25,3
Złoczew	2257	9234	183,2	4,09	3,20	0,78	81,2	25,4
w tym miasto	1200	4777	92,0	3,98	2,81	0,71	76,7	27,3
w tym miasto								
of which city								
Gminy wiejskie: Rural gminas:								
Brąszewice	1206	5133	118,2	4,26	3,76	0,88	98,0	26,1
Brzeźnio	1918	8129	182,8	4,24	3,30	0,78	95,3	28,8
Burzenin	1884	7471	147,4	3,97	2,94	0,74	78,2	26,6
Goszczanów	1596	6618	161,3	4,15	3,47	0,84	101,1	29,1
Klonowa	923	3885	87,0	4,21	3,16	0,75	94,3	29,9
Sieradz	3098	13335	303,8	4,30	3,38	0,79	98,0	29,0
Wróblew	1878	8092	184,4	4,31	3,27	0,76	98,2	30,0
Powiat wieluński	25407	107748	2207,0	4,24	3,04	0,72	86,9	28,6
Gminy miejsko-wiejskie: Urban-rural gminas:								
Wieluń	11839	46937	887,8	3,96	2,70	0,68	75,0	27,7
w tym miasto..... of which city	9203	34700	609,8	3,77	2,50	0,66	66,3	26,5
of which city								
Gminy wiejskie: Rural gminas:								
Biała	1513	7216	162,2	4,77	3,64	0,76	107,2	29,4
Czarnożyty	1358	5971	130,2	4,40	3,36	0,76	95,8	28,5
Konopnica	1437	6048	129,3	4,21	2,67	0,64	90,0	33,7
Mokrsko	1630	7355	155,5	4,51	3,33	0,74	95,4	28,6
Osjaków	1549	6587	142,7	4,25	3,08	0,72	92,1	29,9
Ostrówek	1445	6280	128,5	4,35	3,16	0,73	89,0	28,2
Pątnów	1726	8115	183,1	4,70	3,80	0,81	106,1	27,9
Skomlin	947	4323	92,5	4,56	3,56	0,78	97,6	27,4
Wierzchlas	1963	8916	195,2	4,54	3,37	0,74	99,4	29,5
Powiat wierzowski...	13474	61033	1279,8	4,53	3,13	0,69	95,0	30,3
Gminy miejsko-wiejskie: Urban-rural gminas:								
Wieruszów	4890	21196	416,8	4,33	2,93	0,67	85,2	29,1
w tym miasto	3258	13347	247,2	4,10	2,65	0,65	75,9	28,6
of which city								
Gminy wiejskie: Rural gminas:								
Bolesławiec	1312	6043	130,2	4,61	3,09	0,67	99,2	32,1
Czastary	1260	5809	118,3	4,61	3,15	0,68	93,9	29,8
Galewice	1847	8669	188,9	4,69	3,38	0,72	102,3	30,3
Lututów	1541	6589	139,8	4,28	2,99	0,70	90,7	30,4
Łubnice	1091	5406	122,6	4,96	3,78	0,76	112,4	29,8
Sokolniki	1533	7321	163,3	4,78	3,22	0,67	106,5	33,0

a Na podstawie bilansu zasobów mieszkaniowych. b Patrz uwagi ogólne do Rocznika, ust. 9.

a Based on balance of dwelling stocks. b See general notes to the Yearbook, item 9.

TABL. 5 (42). ZASOBY MIESZKANIOWE^a W 2016 R. (cd.)

Stan w dniu 31 XII

DWELLING STOCKS^a IN 2016 (cont.)

As of 31 XII

WYSZCZEGÓLNIENIE SPECIFICATION	Mieszkania Dwellings	Izby Rooms	Powierzchnia użytkowa mieszkań w tys. m ² Useful floor area of dwellings in thous. m ²	Przeciętna Average				
				liczba izb w mieszkaniu number of rooms in a dwelling	liczba osób ^b na number of persons ^b		powierzchnia użytkowa w m ² useful floor area in m ²	
					1 mieszkanie per dwelling	1 izbę per room	1 mieszkanie per dwelling	na 1 osobę per person
PODREGION SIERADZKI (dok.) SUBREGION (cont.)								
Powiat zduńskowski ...	24485	91900	1747,1	3,75	2,75	0,73	71,4	26,0
Gminy miejskie: Urban gminas:								
Zduńska Wola.....	16513	59635	1061,6	3,61	2,59	0,72	64,3	24,9
Gminy miejsko-wiejskie: Urban-rural gminas:								
Szadek	2474	9671	207,9	3,91	2,98	0,76	84,1	28,2
w tym miasto	762	2869	56,2	3,77	2,59	0,69	73,7	28,4
of which city								
Gminy wiejskie: Rural gminas:								
Zapolice	1710	7010	149,9	4,10	2,98	0,73	87,7	29,4
Zduńska Wola.....	3788	15584	327,6	4,11	3,19	0,77	86,5	27,1
PODREGION SKIERNIEWICKI.....	131226	508059	9966,5	3,87	2,78	0,72	75,9	27,4
SUBREGION								
Powiat kutnowski.....	37900	136537	2493,5	3,60	2,60	0,72	65,8	25,3
Gminy miejskie: Urban gminas:								
Kutno	18999	67334	1097,9	3,54	2,35	0,66	57,8	24,6
Gminy miejsko-wiejskie: Urban-rural gminas:								
Krośniewice	2899	10330	194,0	3,56	2,97	0,83	66,9	22,5
w tym miasto	1647	5666	97,8	3,44	2,71	0,79	59,4	21,9
of which city								
Zychlin	5014	16869	293,4	3,36	2,43	0,72	58,5	24,1
w tym miasto	3645	11692	189,1	3,21	2,30	0,72	51,9	22,6
of which city								
Gminy wiejskie: Rural gminas:								
Bedno	1853	7404	164,5	4,00	2,98	0,74	88,8	29,8
Dąbrowice	606	2301	47,6	3,80	3,16	0,83	78,6	24,9
Krzyżanów	1407	5340	119,5	3,80	3,05	0,80	84,9	27,8
Kutno	2884	11609	252,1	4,03	3,03	0,75	87,4	28,8
Łanięta	762	2597	52,1	3,41	3,23	0,95	68,3	21,1
Nowe Ostrowy	1323	4344	84,8	3,28	2,65	0,81	64,1	24,2
Oporów	859	3394	82,0	3,95	3,04	0,77	95,4	31,4
Strzelce	1294	5015	105,8	3,88	3,11	0,80	81,7	26,3
Powiat łęczycki	17296	66420	1378,5	3,84	2,94	0,76	79,7	27,2
Gminy miejskie: Urban gminas:								
Łęczyca	5915	19263	319,8	3,26	2,43	0,75	54,1	22,3
Gminy wiejskie: Rural gminas:								
Daszyna	1189	4554	98,2	3,83	3,33	0,87	82,6	24,8
Góra Świętej Małgorzaty	1494	6953	161,8	4,65	2,95	0,63	108,3	36,7
Grabów	2141	8402	186,6	3,92	2,84	0,72	87,2	30,7
Łęczyca	2327	10027	230,8	4,31	3,67	0,85	99,2	27,0
Piątek	1979	7875	176,9	3,98	3,09	0,78	89,4	28,9
Swinice Warckie	1254	5070	111,9	4,04	3,17	0,78	89,2	28,2
Witonia	997	4276	92,4	4,29	3,33	0,78	92,7	27,8

a Na podstawie bilansu zasobów mieszkaniowych. b Patrz uwagi ogólne do Rocznika, ust. 9.

a Based on balance of dwelling stocks. b See general notes to the Yearbook, item 9.

TABL. 5 (42). ZASOBY MIESZKANIOWE^a W 2016 R. (dok.)

Stan w dniu 31 XII

DWELLING STOCKS^a IN 2016 (cont.)

As of 31 XII

WYSZCZEGÓLNIENIE SPECIFICATION	Mieszkania Dwellings	Izby Rooms	Powierzchnia użytkowa mieszkań w tys. m ² Useful floor area of dwellings in thous. m ²	Przeciętna Average				
				liczba izb w mieszkaniu number of rooms in a dwelling	liczba osób ^b na number of persons ^b		powierzchnia użytkowa w m ² useful floor area in m ²	
					1 mieszkanie per dwelling	1 izbę per room	1 mieszkania per dwelling	na 1 osobę per person
PODREGION SKIER- NIEWICKI (dok.) SUBREGION (cont.)								
Powiat łowicki	27656	115957	2370,0	4,19	2,87	0,68	85,7	29,9
Gminy miejskie: Urban gminas:								
Łowicz	11581	43948	779,1	3,79	2,49	0,66	67,3	27,0
Gminy wiejskie: Rural gminas:								
Bielawy	2015	8123	173,8	4,03	2,75	0,68	86,2	31,3
Chąśno	882	4169	99,3	4,73	3,34	0,71	112,6	33,7
Domaniewice	1416	6656	147,9	4,70	3,29	0,70	104,4	31,7
Kiernozia	1245	5305	110,5	4,26	2,78	0,65	88,7	31,9
Kocierzew Południowy	1217	5726	128,3	4,71	3,55	0,75	105,5	29,7
Łowicz	2285	10800	248,3	4,73	3,36	0,71	108,6	32,3
Łyszkowice	2114	8899	198,3	4,21	3,17	0,75	93,8	29,6
Nieborów	3047	13523	284,0	4,44	3,09	0,70	93,2	30,2
Zduny	1854	8808	200,6	4,75	3,13	0,66	108,2	34,5
Powiat rawski	16498	63452	1290,4	3,85	2,97	0,77	78,2	26,3
Gminy miejskie: Urban gminas:								
Rawa Mazowiecka.....	6365	24024	423,4	3,77	2,76	0,73	66,5	24,1
Gminy miejsko-wiejskie: Urban-rural gminas:								
Biała Rawska	3878	15083	316,0	3,89	2,95	0,76	81,5	27,6
w tym miasto	1194	4440	83,5	3,72	2,69	0,72	69,9	26,0
of which city								
Gminy wiejskie: Rural gminas:								
Cielądz	1242	4875	106,5	3,93	3,21	0,82	85,7	26,7
Rawa Mazowiecka.....	2702	10665	236,5	3,95	3,22	0,82	87,5	27,2
Regnów.....	577	2200	50,8	3,81	3,15	0,83	88,1	28,0
Sadkowie	1734	6605	157,2	3,81	3,21	0,84	90,6	28,2
Powiat skierniewicki....	12316	52087	1121,3	4,23	3,10	0,73	91,0	29,4
Gminy wiejskie: Rural gminas:								
Bolimów	1393	5656	119,3	4,06	2,92	0,72	85,6	29,4
Głuchów	1615	7146	166,7	4,42	3,61	0,82	103,2	28,6
Godzianów	732	3286	71,9	4,49	3,57	0,79	98,2	27,5
Kowiesy	1232	4766	103,1	3,87	2,35	0,61	83,7	35,6
Lipce Reymontowskie	1024	4621	97,7	4,51	3,22	0,71	95,4	29,7
Maków	1769	8022	165,8	4,53	3,38	0,75	93,7	27,7
Nowy Kawęczyn	1366	5079	106,6	3,72	2,47	0,66	78,0	31,6
Skierniewice.....	2441	10353	222,8	4,24	3,07	0,72	91,3	29,8
Stupia	744	3158	67,3	4,24	3,57	0,84	90,5	25,3
Miasto na prawach powiatu: City with powiat status: Skierniewice	19560	73606	1312,8	3,76	2,47	0,66	67,1	27,2

a Na podstawie bilansu zasobów mieszkaniowych. b Patrz uwagi ogólne do Rocznika, ust. 9.

a Based on balance of dwelling stocks. b See general notes to the Yearbook, item 9.

TABL. 6 (43). MIESZKANIA W ZASOBACH MIESZKANIOWYCH ^a WYPOSAŻONE W INSTALACJE W 2016 R.
Stan w dniu 31 XII
DWELLINGS IN DWELLING STOCKS ^a FITTED WITH INSTALLATIONS IN 2016
As of 31 XII

WYSZCZEGÓLNIENIE SPECIFICATION	Ogółem Total	Wyposażone w Fitted with				
		wodociąg water supply system	ustęp lavatory	łazienkę bathroom	gaz z sieci gas supply system	centralne ogrzewanie central heating
WOJEWÓDZTWO VOIVODSHIP	1009883	956308	903896	863266	450128	779076
Podregion łódzki Subregion	152593	144304	136853	130596	62642	117714
Powiaty: Powiats:						
brzeziński	11414	10561	9632	9164	9	8316
łódzki wschodni	24227	22952	21605	20562	9901	18735
pabianicki	50907	47849	45608	43799	29250	39725
zgierski	66045	62942	60008	57071	23482	50938
Podregion m. Łódź Subregion	353968	344726	329998	315838	289931	286130
Miasto na prawach powiatu: City with powiat status:						
Łódź	353968	344726	329998	315838	289931	286130
Podregion piotrkowski Subregion	217524	202604	189056	180366	76507	162174
Powiaty: Powiats:						
bełchatowski	40607	38398	36688	35507	18110	33491
opoczyński	26196	23477	21249	20348	4108	18443
piotrkowski	30238	27602	24418	22906	1277	20426
radomszczański	43196	39651	36403	34619	10424	29704
tomaszowski	45795	42450	39919	37880	18619	34426
Miasto na prawach powiatu: City with powiat status:						
Piotrków Trybunalski	31492	31026	30379	29106	23969	25684
Podregion sieradzki Subregion	154572	143368	133883	127188	1538	113279
Powiaty: Powiats:						
łaski	19292	17477	16127	15240	210	13545
pajęczański	16949	15725	14435	13602	7	12212
poddębicki	15504	13742	12530	11632	604	9353
sieradzki	39461	36511	34060	32633	305	28979
wieluński	25407	23943	22416	21509	25	19642
wieruszowski	13474	12561	11821	11301	261	10084
zdunówski	24485	23409	22494	21271	126	19464
Podregion skierniewicki Subregion	131226	121306	114106	109278	19510	99779
Powiaty: Powiats:						
kutnowski	37900	35530	33212	31529	1599	29948
łęczycki	17296	15728	14344	13436	450	11324
łowicki	27656	25562	24093	23112	334	20571
rawski	16498	14771	13882	13440	4562	11714
skierniewicki	12316	10717	9741	9222	1	8326
Miasto na prawach powiatu: City with powiat status:						
Skierniewice	19560	18998	18834	18539	12564	17896

^a Na podstawie bilansu zasobów mieszkaniowych.

^a Based on balance of dwelling stocks.

TABL. 7 (44). BUDYNKI ODDANE DO UŻYTKOWANIA W 2016 R.

BUILDINGS COMPLETED IN 2016

WYSZCZEGÓLNIENIE SPECIFICATION	Budynki ^a Buildings ^a				Kubatura ^b w dm ³ Cubic volume ^b in dm ³			
	ogółem grand total		w tym budynki indywidualne of which private buildings		ogółem grand total		w tym budynków indywidualnych of which private buildings	
	ogółem total	w tym mieszkalne of which residential	razem total	w tym mieszkalne of which residential	ogółem total	w tym budynków mieszkal- nych of which residential buildings	razem total	w tym budynków mieszkal- nych of which residential buildings
WOJEWÓDZTWO VOIVODSHIP	6410	4495	5905	4307	14073,7	4006,7	5976,9	3314,4
Podregion łódzki Subregion	1532	1233	1409	1147	2893,5	963,4	1249,1	865,4
Powiaty: Powiats:								
brzeziński	137	99	135	99	171,6	91,3	171,5	91,3
łódzki wschodni	307	261	296	259	237,3	205,8	234,8	204,6
pabianicki	468	361	399	295	460,9	252,9	390,9	211,0
zgierski	620	512	579	494	2023,8	413,3	451,8	358,5
Podregion m. Łódź Subregion	610	499	474	416	3419,3	898,6	646,1	403,7
Miasto na prawach powiatu: City with powiat status:								
Łódź	610	499	474	416	3419,3	898,6	646,1	403,7
Podregion piotrkowski Subregion	1857	1299	1807	1295	2683,2	1014,2	1901,5	989,0
Powiaty: Powiats:								
bełchatowski	384	310	384	310	254,1	219,2	254,1	219,2
opoczyński	296	182	284	182	282,9	125,3	191,1	125,3
piotrkowski	458	325	458	325	514,5	212,4	509,7	212,4
radomszczański	356	221	330	218	839,7	186,5	418,2	168,5
tomaszowski	265	202	263	202	595,0	192,5	424,8	192,5
Miasto na prawach powiatu: City with powiat status:								
Piotrków Trybunalski	98	59	88	58	196,9	78,3	103,5	71,1
Podregion sieradzki..... Subregion	1450	907	1344	905	2651,7	683,2	1181,4	668,3
Powiaty: Powiats:								
łaski	181	131	173	130	131,3	90,6	107,2	83,1
pajęczański	154	96	153	96	148,1	83,6	144,6	83,6
poddębicki.....	180	101	150	101	994,6	62,7	130,5	62,7
sieradzki.....	275	168	263	167	786,8	137,7	341,1	130,3
wieluński	310	184	276	184	219,7	131,6	196,5	131,6
wieruszowski.....	158	91	150	91	151,0	76,9	125,5	76,9
zduńskowolski.....	192	136	179	136	220,3	100,0	136,2	100,0
Podregion skierniewicki Subregion	961	557	871	544	2425,9	447,3	998,8	388,0
Powiaty: Powiats:								
kutnowski	252	128	197	121	1015,7	104,3	184,5	81,9
łęczycki	113	50	108	50	244,1	35,6	196,7	35,6
łowicki	180	113	173	110	230,2	98,1	184,8	83,3
rawski	180	99	175	98	621,8	81,4	234,3	72,4
skierniewicki	158	107	149	107	189,3	74,0	147,4	74,0
Miasto na prawach powiatu: City with powiat status:								
Skierniewice.....	78	60	69	58	124,8	53,9	51,1	40,8

a Nowo wybudowane. b Budynków nowo wybudowanych i rozbudowanych (tylko w części dotyczącej rozbudowy).

a Newly built. b Newly built and expanded buildings (exclusively in the enlarged portion).

TABL. 8 (45). MIESZKANIA ODDANE DO UŻYTKOWANIA W 2016 R.

DWELLINGS COMPLETED IN 2016

WYSZCZEGÓLNIENIE SPECIFICATION	Ogółem Total				W tym w budynkach indywidualnych Of which in private buildings			
	mieszkania dwellings	izby rooms	powierzchnia użytkowa w m ² useful floor area in m ²		mieszkania dwellings	izby rooms	powierzchnia użytkowa w m ² useful floor area in m ²	
			mieszkań of dwell- ings	przeciętna 1 mieszkania average per dwelling			mieszkań of dwell- ings	przeciętna 1 mieszkania average per dwelling
WOJEWÓDZTWO VOIVODSHIP	7065	30886	790229	111,9	5035	25536	672712	133,6
miasta urban areas	4039	14658	363652	90,0	2029	9397	248551	122,5
wieś rural areas	3026	16228	426577	141,0	3006	16139	424161	141,1
PODREGION ŁÓDZKI ... SUBREGION	1511	7084	197770	130,9	1198	6121	176689	147,5
Powiat brzeziński	122	699	19498	159,8	122	699	19498	159,8
Gminy miejskie: Urban gminas:								
Brzeziny	30	168	4801	160,0	30	168	4801	160,0
Gminy wiejskie: Rural gminas:								
Brzeziny	50	291	8129	162,6	50	291	8129	162,6
Dmosin	20	118	3324	166,2	20	118	3324	166,2
Jeżów	8	47	1333	166,6	8	47	1333	166,6
Rogów	14	75	1911	136,5	14	75	1911	136,5
Powiat łódzki wschodni	254	1487	41436	163,1	252	1475	41166	163,4
Gminy miejsko-wiejskie: Urban-rural gminas:								
Koluszki	50	275	7116	142,3	50	275	7116	142,3
w tym miasto	11	65	1703	154,8	11	65	1703	154,8
of which city								
Rzgów	51	295	8295	162,6	51	295	8295	162,6
w tym miasto	11	65	1753	159,4	11	65	1753	159,4
of which city								
Tuszyn	36	202	5265	146,3	34	190	4995	146,9
w tym miasto	10	53	1467	146,7	10	53	1467	146,7
of which city								
Gminy wiejskie: Rural gminas:								
Andrespol	46	256	6488	141,0	46	256	6488	141,0
Brójce	27	162	4780	177,0	27	162	4780	177,0
Nowosolna	44	297	9492	215,7	44	297	9492	215,7
Powiat pabianicki	422	2020	54520	129,2	309	1566	44663	144,5
Gminy miejskie: Urban gminas:								
Konstantynów Łódzki	149	659	15843	106,3	51	272	7928	155,5
Pabianice	80	345	10468	130,9	80	345	10468	130,9
Gminy wiejskie: Rural gminas:								
Dłutów	30	151	3877	129,2	30	151	3877	129,2
Dobroń	29	152	4376	150,9	29	152	4376	150,9
Ksawerów	30	178	5688	189,6	30	178	5688	189,6
Lutomiersk	39	210	5597	143,5	39	210	5597	143,5
Pabianice	65	325	8671	133,4	50	258	6729	134,6

TABL. 8 (45). MIESZKANIA ODDANE DO UŻYTKOWANIA W 2016 R. (cd.)

DWELLINGS COMPLETED IN 2016 (cont.)

WYSZCZEGÓLNIENIE SPECIFICATION	Ogółem Total				W tym w budynkach indywidualnych Of which in private buildings			
	mieszkania dwellings	izby rooms	powierzchnia użytkowa w m ² useful floor area in m ²		mieszkania dwellings	izby rooms	powierzchnia użytkowa w m ² useful floor area in m ²	
			mieszkań of dwell- ings	przeciętna 1 mieszkania average per dwelling			mieszkań of dwell- ings	przeciętna 1 mieszkania average per dwellings
PODREGION ŁÓDZKI (dok.) SUBREGION (cont.)								
Powiat zgierski.....	713	2878	82316	115,5	515	2381	71362	138,6
Gminy miejskie: <i>Urban gminas:</i>								
Głowno	21	107	3688	175,6	21	107	3688	175,6
Ozorków	23	116	3582	155,7	23	116	3582	155,7
Zgierz	101	428	12623	125,0	76	363	11189	147,2
Gminy miejsko-wiejskie: <i>Urban-rural gminas:</i>								
Aleksandrów Łódzki w tym miasto..... <i>of which city</i>	363 220	1285 655	34034 16199	93,8 73,6	190 47	853 223	24514 6679	129,0 142,1
Stryków	39	181	5752	147,5	39	181	5752	147,5
w tym miasto..... <i>of which city</i>	5	26	720	144,0	5	26	720	144,0
Gminy wiejskie: <i>Rural gminas:</i>								
Głowno	10	44	1271	127,1	10	44	1271	127,1
Ozorków	29	144	4524	156,0	29	144	4524	156,0
Parzęczew	30	133	3978	132,6	30	133	3978	132,6
Zgierz	97	440	12864	132,6	97	440	12864	132,6
PODREGION M. ŁÓDŹ SUBREGION	2066	6647	160914	77,9	687	3152	82048	119,4
Miasto na prawach powiatu: City with powiat status:								
Łódź	2066	6647	160914	77,9	687	3152	82048	119,4
PODREGION PIOTRKOWSKI..... SUBREGION	1675	8263	198579	118,6	1583	8055	193564	122,3
Powiat bełchatowski	310	1744	43641	140,8	310	1744	43641	140,8
Gminy miejskie: <i>Urban gminas:</i>								
Bełchatów	65	383	10079	155,1	65	383	10079	155,1
Gminy miejsko-wiejskie: <i>Urban-rural gminas:</i>								
Zelów	31	155	3644	117,5	31	155	3644	117,5
w tym miasto	10	58	1533	153,3	10	58	1533	153,3
<i>of which city</i>								
Gminy wiejskie: <i>Rural gminas:</i>								
Bełchatów	100	553	14111	141,1	100	553	14111	141,1
Drużbice	21	127	2825	134,5	21	127	2825	134,5
Kleszczów	35	193	4916	140,5	35	193	4916	140,5
Kluki	19	108	2634	138,6	19	108	2634	138,6
Rusiec	12	72	1756	146,3	12	72	1756	146,3
Szczerców	27	153	3676	136,1	27	153	3676	136,1

TABL. 8 (45). MIESZKANIA ODDANE DO UŻYTKOWANIA W 2016 R. (cd.)

DWELLINGS COMPLETED IN 2016 (cont.)

WYSZCZEGÓLNIENIE SPECIFICATION	Ogółem Total				W tym w budynkach indywidualnych Of which in private buildings			
	mieszkania dwellings	izby rooms	powierzchnia użytkowa w m ² useful floor area in m ²		mieszkania dwellings	izby rooms	powierzchnia użytkowa w m ² useful floor area in m ²	
			mieszkań of dwell- ings	przeciętna 1 mieszkania average per dwellings			mieszkań of dwell- ings	przeciętna 1 mieszkania average per dwellings
PODREGION PIOTRKOWSKI (cd.) SUBREGION (cont.)								
Powiat opoczyński	180	1047	22733	126,3	180	1047	22733	126,3
Gminy miejsko-wiejskie: <i>Urban-rural gminas:</i>								
Drzewica	13	78	1786	137,4	13	78	1786	137,4
w tym miasto..... <i>of which city</i>	3	18	369	123,0	3	18	369	123,0
Opoczno	64	390	8698	135,9	64	390	8698	135,9
w tym miasto	16	92	2035	127,2	16	92	2035	127,2
<i>of which city</i>								
Gminy wiejskie: <i>Rural gminas:</i>								
Białaczów	17	97	2080	122,4	17	97	2080	122,4
Mniszków	21	117	2500	119,0	21	117	2500	119,0
Paradyż	9	57	1176	130,7	9	57	1176	130,7
Poświętne	6	31	664	110,7	6	31	664	110,7
Sławno	26	147	3190	122,7	26	147	3190	122,7
Żarnów	24	130	2639	110,0	24	130	2639	110,0
Powiat piotrkowski	316	1755	41068	130,0	316	1755	41068	130,0
Gminy miejsko-wiejskie: <i>Urban-rural gminas:</i>								
Sulejów	67	381	8910	133,0	67	381	8910	133,0
w tym miasto	12	69	1461	121,8	12	69	1461	121,8
<i>of which city</i>								
Wolbórz	28	154	3315	118,4	28	154	3315	118,4
w tym miasto	3	19	492	164,0	3	19	492	164,0
<i>of which city</i>								
Gminy wiejskie: <i>Rural gminas:</i>								
Aleksandrów	11	56	1251	113,7	11	56	1251	113,7
Czarnocin	14	76	1751	125,1	14	76	1751	125,1
Gorzkowice	23	131	3256	141,6	23	131	3256	141,6
Grabica	16	83	1988	124,3	16	83	1988	124,3
Łęki Szlacheckie	5	30	648	129,6	5	30	648	129,6
Moszczenica	49	263	6183	126,2	49	263	6183	126,2
Ręczno	9	45	1060	117,8	9	45	1060	117,8
Rozprza	44	255	6183	140,5	44	255	6183	140,5
Wola Krzysztoporska	50	281	6523	130,5	50	281	6523	130,5
Powiat radomszczański	347	1489	38641	111,4	283	1359	35330	124,8
Gminy miejskie: <i>Urban gminas:</i>								
Radomsko	156	522	13061	83,7	100	400	9924	99,2
Gminy miejsko-wiejskie: <i>Urban-rural gminas:</i>								
Kamieńsk	21	112	3349	159,5	21	112	3349	159,5
w tym miasto..... <i>of which city</i>	14	78	2400	171,4	14	78	2400	171,4
Przedbórz	29	119	2791	96,2	21	111	2617	124,6
w tym miasto..... <i>of which city</i>	20	67	1613	80,7	12	59	1439	119,9

TABL. 8 (45). MIESZKANIA ODDANE DO UŻYTKOWANIA W 2016 R. (cd.)

DWELLINGS COMPLETED IN 2016 (cont.)

WYSZCZEGÓLNIENIE SPECIFICATION	Ogółem Total				W tym w budynkach indywidualnych Of which in private buildings			
	mieszkania dwellings	izby rooms	powierzchnia użytkowa w m ² useful floor area in m ²		mieszkania dwellings	izby rooms	powierzchnia użytkowa w m ² useful floor area in m ²	
			mieszkań of dwell- lings	przeciętna 1 mieszkania average per dwellings			mieszkań of dwell- lings	przeciętna 1 mieszkania average per dwellings
PODREGION PIOTRKOWSKI (dok.) SUBREGION (cont.)								
Powiat radomszczański (dok.) (cont.)								
Gminy wiejskie: Rural gminas:								
Dobryszycze	12	67	1739	144,9	12	67	1739	144,9
Gidle	14	75	1973	140,9	14	75	1973	140,9
Gomunice	24	121	3128	130,3	24	121	3128	130,3
Kobiele Wielkie	10	54	1783	178,3	10	54	1783	178,3
Kodrąb	12	66	1860	155,0	12	66	1860	155,0
Łgota Wielka	11	60	1647	149,7	11	60	1647	149,7
Ładzice	13	71	1680	129,2	13	71	1680	129,2
Masłowice	10	53	1335	133,5	10	53	1335	133,5
Radomsko	12	58	1724	143,7	12	58	1724	143,7
Wielgomłynny	8	38	965	120,6	8	38	965	120,6
Żytno	15	73	1606	107,1	15	73	1606	107,1
Powiat tomaszowski	386	1675	38828	100,6	378	1661	38510	101,9
Gminy miejskie: Urban gminas:								
Tomaszów Mazowiecki	215	707	14104	65,6	207	693	13786	66,6
Gminy wiejskie: Rural gminas:								
Będków	3	17	451	150,3	3	17	451	150,3
Budziszewice	6	36	779	129,8	6	36	779	129,8
Czerniewice	9	49	1155	128,3	9	49	1155	128,3
Inowłódz	5	31	702	140,4	5	31	702	140,4
Lubochnia	17	98	2391	140,6	17	98	2391	140,6
Rokiciny	32	180	4539	141,8	32	180	4539	141,8
Rzeczycza	5	27	678	135,6	5	27	678	135,6
Tomaszów Mazowiecki	67	378	9971	148,8	67	378	9971	148,8
Ujazd	21	121	3341	159,1	21	121	3341	159,1
Żelechlinek	6	31	717	119,5	6	31	717	119,5
Miasto na prawach powiatu: City with powiat status: Piotrków Trybunalski	136	553	13668	100,5	116	489	12282	105,9
PODREGION SIERADZKI	1063	5319	141821	133,4	1016	5156	139187	137,0
SUBREGION								
Powiat łaski	142	684	17274	121,6	121	605	16117	133,2
Gminy miejsko-wiejskie: Urban-rural gminas:								
Łask	89	421	10307	115,8	68	342	9150	134,6
w tym miasto of which city	37	161	3702	100,1	16	82	2545	159,1

TABL. 8 (45). MIESZKANIA ODDANE DO UŻYTKOWANIA W 2016 R. (cd.)

DWELLINGS COMPLETED IN 2016 (cont.)

WYSZCZEGÓLNIENIE SPECIFICATION	Ogółem Total				W tym w budynkach indywidualnych Of which in private buildings			
	mieszkania dwellings	izby rooms	powierzchnia użytkowa w m ² useful floor area in m ²		mieszkania dwellings	izby rooms	powierzchnia użytkowa w m ² useful floor area in m ²	
			mieszkań of dwell- ings	przeciętna 1 mieszkania average per dwellings			mieszkań of dwell- ings	przeciętna 1 mieszkania average per dwellings
PODREGION SIERADZKI (cd.) SUBREGION (cont.)								
Powiat sieradzki (dok.) (cont.)								
Gminy miejsko-wiejskie (dok.): <i>Urban-rural gminas</i> (cont.):								
Warta	9	46	1414	157,1	9	46	1414	157,1
w tym miasto	2	9	245	122,5	2	9	245	122,5
<i>of which city</i>								
Złoczew	15	90	2509	167,3	15	90	2509	167,3
w tym miasto	8	49	1543	192,9	8	49	1543	192,9
<i>of which city</i>								
Gminy wiejskie: <i>Rural gminas:</i>								
Brąszewice	8	42	972	121,5	8	42	972	121,5
Brzeźnio	20	115	3373	168,7	20	115	3373	168,7
Burzenin	5	30	768	153,6	5	30	768	153,6
Goszczanów	1	6	124	124,0	1	6	124	124,0
Klonowa	-	-	-	-	-	-	-	-
Sieradz	43	224	6173	143,6	43	224	6173	143,6
Wróblew	11	57	1602	145,6	11	57	1602	145,6
Powiat wieluński	183	889	27966	152,8	183	889	27966	152,8
Gminy miejsko-wiejskie: <i>Urban-rural gminas:</i>								
Wieluń	66	318	10464	158,5	66	318	10464	158,5
w tym miasto	26	124	4352	167,4	26	124	4352	167,4
<i>of which city</i>								
Gminy wiejskie: <i>Rural gminas:</i>								
Biała	14	74	2421	172,9	14	74	2421	172,9
Czarnożyły	9	43	1057	117,4	9	43	1057	117,4
Konopnica	8	38	1054	131,8	8	38	1054	131,8
Mokrsko	13	63	2080	160,0	13	63	2080	160,0
Osjaków	9	44	1216	135,1	9	44	1216	135,1
Ostrówek	10	45	1257	125,7	10	45	1257	125,7
Pątnów	32	166	5672	177,3	32	166	5672	177,3
Skomlin	4	17	454	113,5	4	17	454	113,5
Wierzchlas	18	81	2291	127,3	18	81	2291	127,3
Powiat wierzuszowski ...	120	608	16087	134,1	120	608	16087	134,1
Gminy miejsko-wiejskie: <i>Urban-rural gminas:</i>								
Wierzuszów	61	258	6610	108,4	61	258	6610	108,4
w tym miasto	42	147	3414	81,3	42	147	3414	81,3
<i>of which city</i>								
Gminy wiejskie: <i>Rural gminas:</i>								
Bolesławiec	9	52	1321	146,8	9	52	1321	146,8
Czastary	12	75	2077	173,1	12	75	2077	173,1
Galewice	12	76	2162	180,2	12	76	2162	180,2
Lututów	8	43	1115	139,4	8	43	1115	139,4
Łubnice	5	27	718	143,6	5	27	718	143,6
Sokolniki	13	77	2084	160,3	13	77	2084	160,3

TABL. 8 (45). MIESZKANIA ODDANE DO UŻYTKOWANIA W 2016 R. (cd.)

DWELLINGS COMPLETED IN 2016 (cont.)

WYSZCZEGÓLNIENIE SPECIFICATION	Ogółem Total				W tym w budynkach indywidualnych Of which in private buildings			
	mieszkania dwellings	izby rooms	powierzchnia użytkowa w m ² useful floor area in m ²		mieszkania dwellings	izby rooms	powierzchnia użytkowa w m ² useful floor area in m ²	
			mieszkań of dwell- ings	przeciętna 1 mieszkania average per dwellings			mieszkań of dwell- ings	przeciętna 1 mieszkania average per dwellings
PODREGION SIERADZKI (dok.) SUBREGION (cont.)								
Powiat zduńskowolski ...	149	808	20493	137,5	149	808	20493	137,5
Gminy miejskie: Urban gminas:								
Zduńska Wola	45	243	6618	147,1	45	243	6618	147,1
Gminy miejsko-wiejskie: Urban-rural gminas:								
Szadek	13	74	1880	144,6	13	74	1880	144,6
w tym miasto	2	12	283	141,5	2	12	283	141,5
of which city								
Gminy wiejskie: Rural gminas:								
Zapolice	33	183	4384	132,8	33	183	4384	132,8
Zduńska Wola	58	308	7611	131,2	58	308	7611	131,2
PODREGION SKIERNIEWICKI	750	3573	91145	121,5	551	3052	81224	147,4
SUBREGION								
Powiat kutnowski	219	920	22319	101,9	121	666	17477	144,4
Gminy miejskie: Urban gminas:								
Kutno	127	416	8754	68,9	29	162	3912	134,9
Gminy miejsko-wiejskie: Urban-rural gminas:								
Krośniewice	5	28	754	150,8	5	28	754	150,8
w tym miasto	3	16	428	142,7	3	16	428	142,7
of which city								
Zychlin	17	100	2458	144,6	17	100	2458	144,6
w tym miasto	11	63	1591	144,6	11	63	1591	144,6
of which city								
Gminy wiejskie: Rural gminas:								
Bedno	6	38	1086	181,0	6	38	1086	181,0
Dąbrowice	1	5	181	181,0	1	5	181	181,0
Krzyżanów	4	20	551	137,8	4	20	551	137,8
Kutno	48	258	6808	141,8	48	258	6808	141,8
Łanięta	1	7	370	370,0	1	7	370	370,0
Nowe Ostrowy	2	9	320	160,0	2	9	320	160,0
Oporów	2	9	191	95,5	2	9	191	95,5
Strzelce	6	30	846	141,0	6	30	846	141,0
Powiat łęczycki	50	286	7346	146,9	50	286	7346	146,9
Gminy miejskie: Urban gminas:								
Łęczyca	7	39	1305	186,4	7	39	1305	186,4
Gminy wiejskie: Rural gminas:								
Daszyna	5	24	494	98,8	5	24	494	98,8
Góra Świętej Małgorzaty	7	42	794	113,4	7	42	794	113,4
Grabów	5	29	742	148,4	5	29	742	148,4
Łęczyca	15	86	2000	133,3	15	86	2000	133,3
Piątek	4	23	832	208,0	4	23	832	208,0
Świnice Warckie	5	29	887	177,4	5	29	887	177,4
Witonia	2	14	292	146,0	2	14	292	146,0

TABL. 8 (45). MIESZKANIA ODDANE DO UŻYTKOWANIA W 2016 R. (dok.)

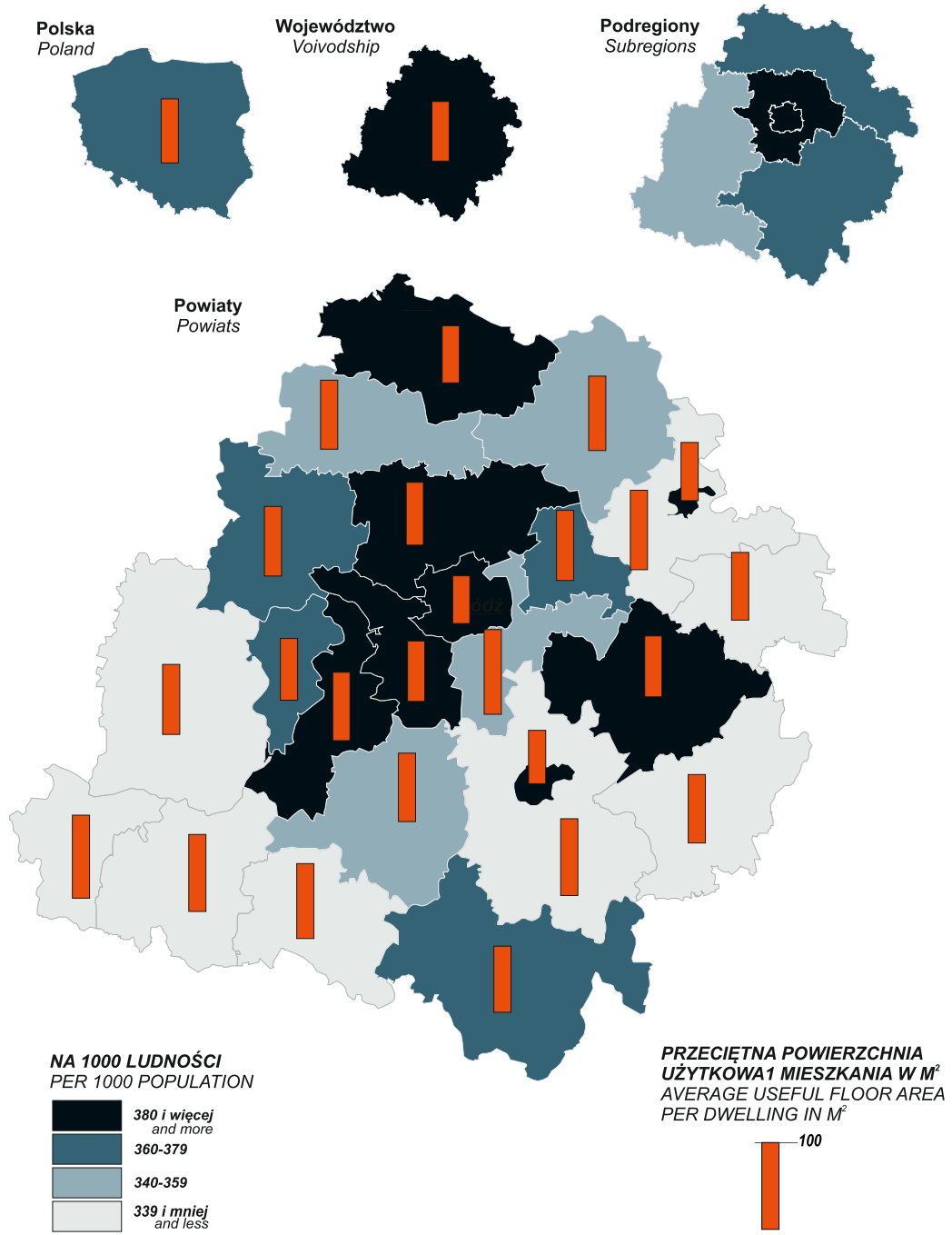
DWELLINGS COMPLETED IN 2016 (cont.)

WYSZCZEGÓLNIENIE SPECIFICATION	Ogółem Total				W tym w budynkach indywidualnych Of which in private buildings			
	mieszkania dwellings	izby rooms	powierzchnia użytkowa w m ² useful floor area in m ²		mieszkania dwellings	izby rooms	powierzchnia użytkowa w m ² useful floor area in m ²	
			mieszkań of dwell- lings	przeciętna 1 mieszkania average per dwellings			mieszkań of dwell- lings	przeciętna 1 mieszkania average per dwellings
PODREGION SKIER- NIEWICKI (dok.) SUBREGION (cont.)								
Powiat łowicki	184	847	19618	106,6	118	671	16370	138,7
Gminy miejskie: <i>Urban gminas:</i>								
Łowicz	92	321	6880	74,8	27	149	3702	137,1
Gminy wiejskie: <i>Rural gminas:</i>								
Bielawy	5	29	623	124,6	5	29	623	124,6
Chaśno	5	25	625	125,0	5	25	625	125,0
Domaniewice	7	42	1044	149,1	7	42	1044	149,1
Kiemozia	1	5	146	146,0	1	5	146	146,0
Kocierzew Południowy	4	22	499	124,8	4	22	499	124,8
Łowicz	29	169	4137	142,7	29	169	4137	142,7
Łyszkowice	9	54	1407	156,3	8	50	1337	167,1
Nieborów	31	174	4070	131,3	31	174	4070	131,3
Zduny	1	6	187	187,0	1	6	187	187,0
Powiat rawski	133	645	17914	134,7	98	554	16083	164,1
Gminy miejskie: <i>Urban gminas:</i>								
Rawa Mazowiecka.....	53	188	4705	88,8	18	97	2874	159,7
Gminy miejsko-wiejskie: <i>Urban-rural gminas:</i>								
Biała Rawska	14	75	1939	138,5	14	75	1939	138,5
w tym miasto	-	-	-	-	-	-	-	-
of which city								
Gminy wiejskie: <i>Rural gminas:</i>								
Cielądz	12	73	2170	180,8	12	73	2170	180,8
Rawa Mazowiecka.....	41	224	6356	155,0	41	224	6356	155,0
Regnów	5	31	914	182,8	5	31	914	182,8
Sadkowice	8	54	1830	228,8	8	54	1830	228,8
Powiat skierniewicki.....	105	557	14766	140,6	105	557	14766	140,6
Gminy wiejskie: <i>Rural gminas:</i>								
Bolimów	11	51	1366	124,2	11	51	1366	124,2
Głuchów	12	59	1589	132,4	12	59	1589	132,4
Godzianów	7	35	952	136,0	7	35	952	136,0
Kowiesy	7	35	1070	152,9	7	35	1070	152,9
Lipce Reymontowskie	3	17	532	177,3	3	17	532	177,3
Maków	13	80	1948	149,8	13	80	1948	149,8
Nowy Kawęczyn	10	57	1469	146,9	10	57	1469	146,9
Skierniewice.....	40	212	5598	140,0	40	212	5598	140,0
Słupia	2	11	242	121,0	2	11	242	121,0
Miasto na prawach powiatu: City with powiat status:								
Skierniewice	59	318	9182	155,6	59	318	9182	155,6

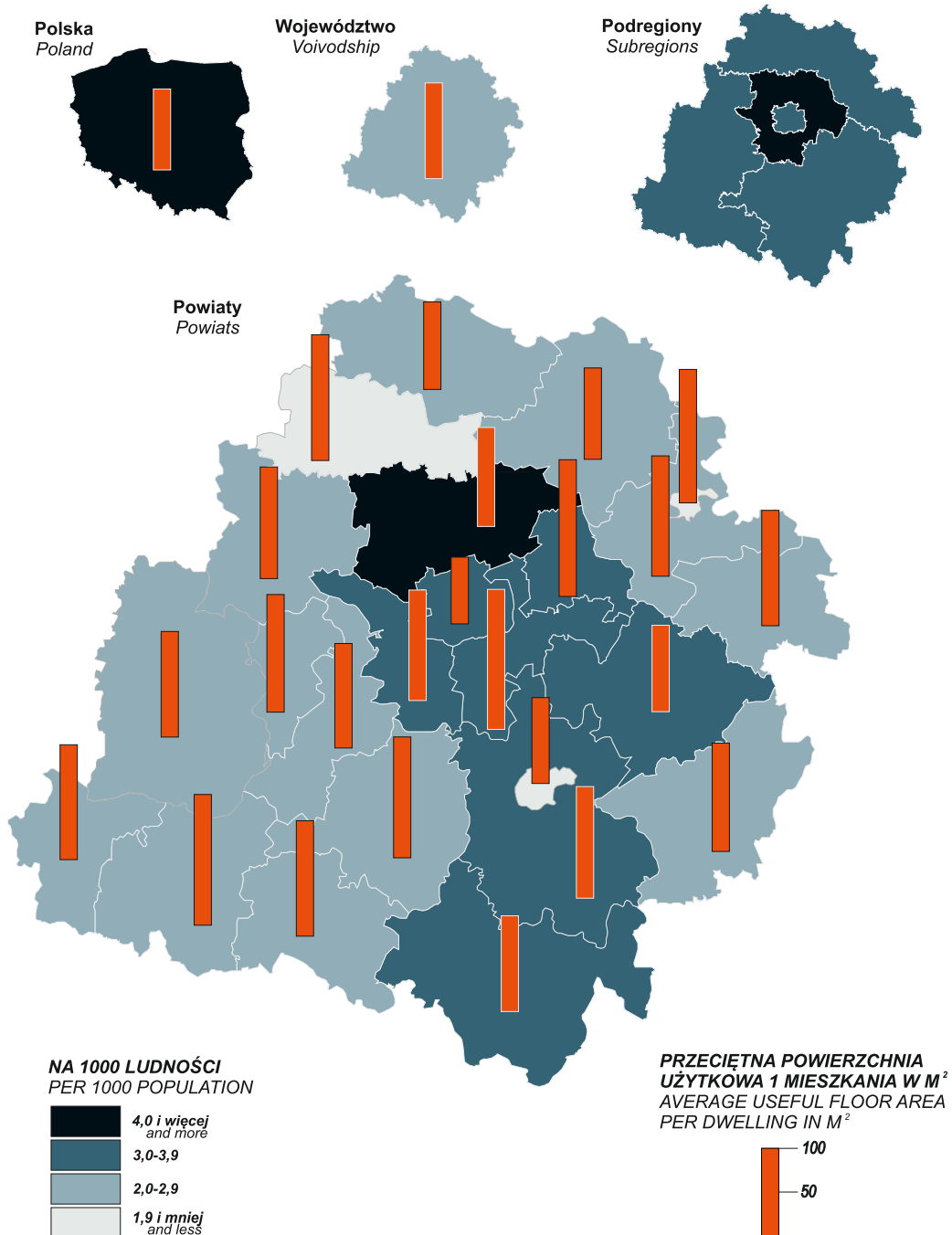
TABL. 9 (46). WYBRANE WSKAŹNIKI W ZAKRESIE MIESZKAŃ ODDANYCH DO UŻYTKOWANIA W 2016 R.
 SELECTED INDICES OF DWELLINGS COMPLETED IN 2016

WYSZCZEGÓLNIENIE SPECIFICATION	Mieszkania Dwellings		Izby na 1000 ludności Rooms per 1000 population	Przeciętna powierzchnia użytkowa 1 mieszkania w m ² Average useful floor area per dwelling in m ²	
	na 1000 ludności per 1000 population	na 1000 zawartych małżeństw per 1000 marriages		ogółem total	w budynkach indywidualnych in private build- ings
WOJEWÓDZTWO VOIVODSHIP	2,8	603	12,4	111,9	133,6
Podregion łódzki Subregion	3,9	913	18,3	130,9	147,5
Powiaty: Powiats:					
brzeziński	3,9	871	22,6	159,8	159,8
łódzki wschodni	3,6	849	21,1	163,1	163,4
pabianicki.....	3,5	859	16,9	129,2	144,5
zgierski.....	4,3	983	17,4	115,5	138,6
Podregion m. Łódź Subregion	3,0	656	9,5	77,9	119,4
Miasto na prawach powiatu: City with powiat status:					
Łódź	3,0	656	9,5	77,9	119,4
Podregion piotrkowski Subregion	2,8	585	14,0	118,6	122,3
Powiaty: Powiats:					
bełchatowski	2,8	514	15,5	140,8	140,8
opoczyński	2,3	437	13,5	126,3	126,3
piotrkowski	3,5	773	19,2	130,0	130,0
radomszczański	3,0	609	13,0	111,4	124,8
tomaszowski	3,3	701	14,2	100,6	101,9
Miasto na prawach powiatu: City with powiat status:					
Piotrków Trybunalski	1,8	428	7,4	100,5	105,9
Podregion sieradzki..... Subregion	2,4	471	11,8	133,4	137,0
Powiaty: Powiats:					
łaski	2,8	670	13,6	121,6	133,2
pajęczański	2,5	441	13,0	134,4	134,4
poddębicki.....	2,6	549	13,0	130,0	131,2
sieradzki.....	2,0	381	9,4	123,5	131,2
wieluński	2,4	501	11,5	152,8	152,8
wieruszowski.....	2,9	513	14,4	134,1	134,1
zduńskowolski.....	2,2	428	12,0	137,5	137,5
Podregion skierniewicki Subregion	2,1	420	9,8	121,5	147,4
Powiaty: Powiats:					
kutnowski	2,2	469	9,3	101,9	144,4
łęczycki	1,0	190	5,6	146,9	146,9
łowicki	2,3	468	10,7	106,6	138,7
rawski	2,7	559	13,1	134,7	164,1
skierniewicki	2,8	510	14,6	140,6	140,6
Miasto na prawach powiatu: City with powiat status:					
Skierniewice.....	1,2	268	6,6	155,6	155,6

ZASOBY MIESZKANIOWE W 2016 R.
Stan w dniu 31 XII
DWELLINGS STOCKS IN 2016
As of 31 XII



MIESZKANIA ODDANE DO UŻYTKOWANIA W 2016 R.
DWELLINGS COMPLETED IN 2016



TABL. 10 (47). MIESZKANIA ODDANE DO UŻYTKOWANIA WEDŁUG FORM BUDOWNICTWA W 2016 R.
DWELLINGS COMPLETED BY FORMS OF CONSTRUCTION IN 2016

WYSZCZEGÓLNIENIE SPECIFICATION	Mieszkania Dwellings				Powierzchnia użytkowa mieszkań w m ² Useful floor area of dwellings in m ²			
	ogółem total	w tym budownictwo of which construction			ogółem total	w tym budownictwo of which construction		
		spółdzielcze cooperative	przeznaczone na sprzedaż lub wynajem for sale or rent	indywidualne private		spółdzielcze cooperative	przeznaczone na sprzedaż lub wynajem for sale or rent	indywidualne private
WOJEWÓDZTWO..... VOIVODSHIP	7065	48	1771	5035	790229	2511	105997	672712
Podregion łódzki..... Subregion	1511	-	217	1198	197770	-	16951	176689
Powiaty: Powiats:								
brzeziński.....	122	-	-	122	19498	-	-	19498
łódzki wschodni	254	-	2	252	41436	-	270	41166
pabianicki.....	422	-	113	309	54520	-	9857	44663
zgierski.....	713	-	102	515	82316	-	6824	71362
Podregion m. Łódź Subregion	2066	-	1379	687	160914	-	78866	82048
Miasto na prawach powiatu: City with powiat status:								
Łódź	2066	-	1379	687	160914	-	78866	82048
Podregion piotrkowski..... Subregion	1675	-	76	1583	198579	-	4523	193564
Powiaty: Powiats:								
bełchatowski	310	-	-	310	43641	-	-	43641
opoczyński	180	-	-	180	22733	-	-	22733
piotrkowski	316	-	-	316	41068	-	-	41068
radomszczański	347	-	56	283	38641	-	3137	35330
tomaszowski	386	-	-	378	38828	-	-	38510
Miasto na prawach powiatu: City with powiat status:								
Piotrków Trybunalski	136	-	20	116	13668	-	1386	12282
Podregion sieradzki..... Subregion	1063	21	-	1016	141821	1157	-	139187
Powiaty: Powiats:								
łaski	142	21	-	121	17274	1157	-	16117
pajęczański	128	-	-	128	17197	-	-	17197
poddębicki.....	106	-	-	104	13777	-	-	13643
sieradzki.....	235	-	-	211	29027	-	-	27684
wieluński	183	-	-	183	27966	-	-	27966
wieruszowski.....	120	-	-	120	16087	-	-	16087
zduńskowolski.....	149	-	-	149	20493	-	-	20493
Podregion skierniewicki Subregion	750	27	99	551	91145	1354	5657	81224
Powiaty: Powiats:								
kutnowski	219	27	39	121	22319	1354	2445	17477
łęczycki	50	-	-	50	7346	-	-	7346
łowicki	184	-	25	118	19618	-	1381	16370
rawski	133	-	35	98	17914	-	1831	16083
skierniewicki	105	-	-	105	14766	-	-	14766
Miasto na prawach powiatu: City with powiat status:								
Skierniewice.....	59	-	-	59	9182	-	-	9182

DZIAŁ VII

EDUKACJA I WYCHOWANIE

Uwagi ogólne

1. System edukacji w Polsce funkcjonuje zgodnie z ustawą z dnia 7 IX 1991 r. o systemie oświaty (tekst jednolity Dz. U. z 2004 Nr 256, poz. 2572, z późniejszymi zmianami) oraz ustawą z dnia 27 VII 2005 r. – Prawo o szkolnictwie wyższym (Dz. U. Nr 164, poz. 1365), z późniejszymi zmianami.

Wśród szkół objętych systemem oświaty funkcjonują:

- od roku szkolnego 1999/2000 6-letnie szkoły podstawowe oraz 3-letnie gimnazja (powstałe w miejsce 8-letnich szkół podstawowych), w których nauka jest obowiązkowa,
- od roku szkolnego 2002/03 szkoły ponadgimnazjalne, tj. 2–3-letnie zasadnicze szkoły zawodowe, 3-letnie licea ogólnokształcące i profilowane, 4-letnie technika oraz od roku szkolnego 2004/05 szkoły dla absolwentów zasadniczych szkół zawodowych (tj. 2-letnie uzupełniające licea ogólnokształcące i 3-letnie technika uzupełniające) i 3-letnie szkoły specjalne przysposabiające do pracy; do szkół ponadgimnazjalnych zalicza się również szkoły artystyczne dające uprawnienia zawodowe oraz szkoły policealne,
- w roku szkolnym 2012/13 zakończono nabór do niektórych szkół ponadgimnazjalnych: liceów profilowanych, uzupełniających liceów ogólnokształcących, zasadniczych szkół zawodowych dla dorosłych oraz od roku szkolnego 2013/14 – techników uzupełniających.

2. Od roku szkolnego 2004/05 wprowadzono obowiązek odbycia rocznego przygotowania przedszkolnego w placówkach wychowania przedszkolnego przez dzieci w wieku 6 lat oraz w wieku 5 lat od roku szkolnego 2011/12.

W latach szkolnych 2009/10 – 2013/14 oraz w roku szkolnym 2016/17 dzieci 6-letnie na wniosek rodziców mogły rozpocząć naukę w I klasie szkoły podstawowej. W roku szkolnym 2014/15 obowiązek szkolny został nałożony na 6-letnie dzieci urodzone pomiędzy styczniem a czerwcem 2008 r., od w roku szkolnym 2015/16 – dzieci 6-letnie urodzone w 2009 r. oraz dzieci 7-letnie urodzone w drugiej połowie 2008 r. Dzieci urodzone w 2009 r., które w roku szkolnym 2015/16 rozpoczęły naukę w I klasie szkoły podstawowej, w roku szkolnym 2016/17 mogą kontynuować naukę w I klasie. W roku szkolnym 2016/17 obowiązkiem szkolnym objęto dzieci 7-letnie.

CHAPTER VII

EDUCATION

General notes

1. The educational system in Poland functions according to the Education System Act dated 7 IX 1991 (uniform text Journal of Laws 2004 No. 256, item 2572, with later amendments) and the Higher Education Act dated 27 VII 2005 (Journal of Laws No. 164, item 1365) with later amendments.

Among schools covered by the educational system, there are:

- since the 1999/2000 school year 6-year primary schools and 3-year lower secondary schools (which replaced 8-year primary schools), where education is compulsory,
- since the 2002/03 school year upper secondary schools, i.e. 2–3-year basic vocational schools, 3-year general secondary schools and specialized secondary schools, 4-year technical secondary schools, as well as since the 2004/05 school year supplementary schools for graduates from basic vocational schools (i.e. 2-year supplementary general secondary schools and 3-year supplementary technical secondary schools), and 3-year special job-training schools; upper secondary schools include also art schools leading to professional certification and post-secondary schools,
- since the 2012/13 school year recruitment to some upper secondary schools has been terminated: specialized secondary schools, supplementary general secondary schools, basic vocational schools for adults as well as since 2013/14 school year – supplementary technical schools.

2. Since 2004/05 school year an obligatory 1-year pre-primary education in pre-primary education establishments has been introduced for children at the age of 6 and at the age of 5 since 2011/12 school year.

In the school years 2009/10–2013/14 and in the 2016/17 school year children at the age of 6, at the request of parents, have been allowed to start education in the 1st grade of primary school. In the 2014/15 school year, the 1st grade of primary school was obligatory for children at the age of 6 (born in the first half of 2008), and in the 2015/16 school year for children at the age of 6 (born in 2009) and children at the age of 7 (born in the second half of 2008). Children born in 2009, who joined 1st grade of primary education in the 2015/16 school year, are allowed to continue their education in the 1st grade in the 2016/17 school year. In the 2016/17 school year children at the age of 7 have been subjected to obligatory education.

3. Informacje o szkołach artystycznych dających uprawnienia zawodowe – jeśli nie zaznaczono inaczej – dotyczą **ogólnokształcących szkół artystycznych**, które nie obejmują szkół realizujących wyłącznie kształcenie artystyczne.

Dane (z wyjątkiem szkół wyższych i dla dorosłych) prezentuje się – jeśli nie zaznaczono inaczej – łącznie ze szkołami specjalnymi.

4. Prezentowane w dziale dane dotyczą: wychowania przedszkolnego, szkół dla dzieci i młodzieży, policealnych, wyższych oraz szkół dla dorosłych.

5. Dane obejmują szkoły i placówki prowadzone przez jednostki administracji centralnej (rządowej), jednostki samorządu terytorialnego (gminy, powiaty i województwa) oraz inne osoby prawne i fizyczne.

6. Szkoły i placówki mogą być publiczne, niepubliczne oraz (z wyjątkiem szkół wyższych) niepubliczne o uprawnieniach szkół publicznych. Szkoła niepubliczna może uzyskać uprawnienia szkoły publicznej, jeżeli realizuje minimum programowe oraz stosuje zasady klasyfikowania i promowania uczniów ustalone przez Ministra Edukacji Narodowej, umożliwiające uzyskanie świadectw lub dyplomów państwowych. Jednostki administracji centralnej (rządowej), jednostki samorządu terytorialnego mogą prowadzić tylko szkoły publiczne. Szkoły podstawowe i gimnazja mogą być tylko publiczne lub niepubliczne o uprawnieniach szkoły publicznej.

7. **Szkoły dla dzieci i młodzieży** (łącznie ze szkołami specjalnymi) obejmują:

- 1) **szkoły podstawowe**, w tym szkoły sportowe i mistrzostwa sportowe (bez szkół specjalnych), szkoły filialne (bez szkół specjalnych), szkoły artystyczne niedające uprawnień zawodowych (bez szkół specjalnych) realizujące jednocześnie program szkoły podstawowej;
- 2) **gimnazja**, w tym szkoły sportowe i mistrzostwa sportowe (bez szkół specjalnych);
- 3) **szkoły ponadgimnazjalne**, obejmujące:
 - a) specjalne szkoły przysposabiające do pracy,
 - b) zasadnicze szkoły zawodowe,
 - c) licea ogólnokształcące, w tym szkoły sportowe i mistrzostwa sportowe (bez szkół specjalnych),
 - d) technika,
 - e) ogólnokształcące szkoły artystyczne dające uprawnienia zawodowe (bez szkół specjalnych).

W roku szkolnym 2012/13 zakończono nabór do niektórych typów szkół ponadgimnazjalnych funkcjonujących w latach szkolnych:

- 2002/03–2013/14 – 3-letnich liceów profilowanych,
- 2004/05–2013/14 – 2-letnich uzupełniających liceów ogólnokształcących i 3-letnich techników uzupełniających dla absolwentów zasadniczych szkół zawodowych

3. The information regarding art schools leading to professional certification - if not otherwise stated - refers exclusively to **general art schools**, and is presented excluding schools providing art education only.

Data (excluding higher education institution and schools for adults) are presented together with special schools, if not otherwise stated.

4. Data presented in the chapter are related to: pre-primary education, schools for children and youth, as well as post-secondary schools, tertiary education and schools for adults.

5. Data include schools and establishments managed by central (government) entities and local self-government entities (gminas, powiats and voivodships), as well as by other legal and natural persons.

6. Schools and establishments can be public, non-public and — except for higher education institutions — non-public with the competence of a public school. A non-public school can obtain the competence of a public school, if it implements the minimum programme as well as applies the principles of classifying and promoting pupils and students as established by the Ministry of National Education, allowing students to obtain state certificates or diplomas. Central (government) entities and local self-government entities can only administer public schools. Primary schools and lower secondary schools can be public schools or non-public schools with the competence of public schools only.

7. **Schools for children and youth** (including special schools) include:

- 1) **primary schools**, of which sports schools and athletic schools (excluding special schools), branch schools (excluding special schools) art schools not leading to professional certification (excluding special schools) simultaneously conducting a primary school programme;
- 2) **lower secondary schools**, of which sports schools and athletic schools (excluding special schools);
- 3) **upper secondary schools** which include:
 - a) special job-training schools,
 - b) basic vocational schools,
 - c) general secondary schools, of which sports schools and athletic schools (excluding special schools),
 - d) technical secondary schools,
 - e) general art schools leading to professional certification (excluding special schools),

Since the 2012/13 school year recruitment has been terminated in some types of upper secondary schools, which were functioning in the period of:

- 2002/03–2013/14 – 3-year specialized secondary schools,
- 2004/05–2013/14 – 2-year supplementary general secondary schools and 3-year supplementary technical secondary schools for graduates of basic vocational schools.

8. Szkoły policealne — kształcące w formie dziennej, wieczorowej i zaocznej oraz od roku szkolnego 2008/09 również w formie stacjonarnej i na odległość — obejmują:

- 1) policealne (pomaturalne) szkoły zawodowe (1-, 2- lub 3-letnie), łącznie ze szkołami specjalnymi;
- 2) nauczycielskie kolegia języków obcych (3-letnie) oraz kolegia nauczycielskie (3-letnie), w których absolwentom nie nadaje się tytułu licencjata;
- 3) kolegia pracowników służb społecznych (3-letnie).

9. Szkoły dla dorosłych kształcące w formie zaocznej, stacjonarnej i na odległość — obejmują:

- 1) szkoły podstawowe dla dorosłych;
- 2) gimnazja dla dorosłych;
- 3) funkcjonujące w latach szkolnych:
 - 2002/03–2014/15 — 2–3-letnie zasadnicze szkoły dla dorosłych oraz 3-letnie licea profilowane dla dorosłych,
 - 2004/05–2013/14 — 2-letnie uzupełniające licea ogólnokształcące dla dorosłych dla absolwentów zasadniczych szkół zawodowych,
 - 2004/05–2015/16 — 3-letnie technika uzupełniające dla dorosłych na podbudowie programowej zasadniczej szkoły zawodowej,
 - do roku szkolnego 2015/16 — 4-letnie technika dla dorosłych.

10. Szkoły specjalne organizowane są dla dzieci i młodzieży ze specjalnymi potrzebami edukacyjnymi, w tym dla młodzieży niepełnosprawnej. Kształcenie może być realizowane w systemie szkolnym lub w formie indywidualnej. Kształcenie specjalne odbywa się w funkcjonujących samodzielnie szkołach specjalnych, w szkołach ogólnodostępnych (w których tworzone są oddziały specjalne lub klasy integracyjne i ogólnodostępne) oraz w specjalnych ośrodkach szkolno-wychowawczych innych placówkach oświatowo-wychowawczych lub w placówkach wykonujących działalność leczniczą (łącznie z zakładami lecznictwa uzdrowiskowego).

11. Placówki wychowania przedszkolnego są to placówki opiekuńczo-wychowawcze, przeznaczone dla dzieci w wieku od lat 3 do rozpoczęcia przez nie nauki w szkole podstawowej, zapewniające dzieciom opiekę oraz mające na celu przygotowanie ich do nauki w szkole.

- Do placówek wychowania przedszkolnego zaliczono:
- przedszkola,
 - oddziały przedszkolne przy szkołach podstawowych oraz od roku szkolnego 2008/09:
 - zespoły wychowania przedszkolnego,
 - punkty przedszkolne.

8. Post-secondary schools — educating in day, evening and weekend form and since 2008/09 school year also in stationary form distance form — include:

- 1) post-secondary vocational schools (1-, 2- or 3-year), including special schools;
- 2) foreign language teacher training colleges (3-year) as well as teacher training colleges (3-year) in which graduates do not receive title of licentiate;
- 3) social service training colleges (3-year).

9. Schools for adults educating in weekend, in full-time, and in distance form — include:

- 1) primary schools for adults;
- 2) lower secondary schools for adults;
- 3) functioning in the school year:
 - 2002/03–2014/15 — 2–3-year basic vocational schools for adults and 3-year specialized secondary schools for adults,
 - 2004/05–2013/14 — 2-year supplementary secondary schools for adults for graduates of basic vocational schools,
 - 2004/05–2015/16 — 3-year supplementary technical schools for adults based on the programme of basic vocational school,
 - until 2015/16 school year — 4-year technical secondary schools for adults..

10. Special schools are organized for handicapped children and youth with special educational needs. Education may be conducted within the school system or individually. Special education occurs in special schools operating independently, in mainstream schools (in which special departments or integration and mainstream classes are established) as well as in special educational centres, other educational institutions or in the units performing health care activities (including health resorts treatment).

11. Pre-primary education establishments are care and educational centres designated for children from the age of 3 until the beginning of education in primary school, providing care for children and aimed at preparation to education in school.

Pre-primary education establishments include:

- nursery schools,
- pre-primary sections in primary schools and since 2008/09 school year:
- pre-primary education groups,
- pre-primary points.

12. Dane dotyczące:

- 1) wychowania przedszkolnego oraz szkół (poza szkołami wyższymi) podano według stanu na początku roku szkolnego; dane o absolwentach — na koniec roku szkolnego;
- 2) szkół wyższych — prezentuje się według stanu w dniu 30 XI; dane o absolwentach dotyczą liczby wydanych dyplomów ukończenia studiów wyższych.

13. Prezentowane informacje, z wyjątkiem danych o szkołach wyższych, od roku szkolnego 2007/08 (a w przypadku absolwentów - od roku szkolnego 2006/07) opracowano na podstawie systemu informacji oświatowej administrowanego przez Ministerstwo Edukacji Narodowej.

12. Data regarding:

- 1) *pre-primary education as well as schools (excluding higher education institutions), concern the beginning of the school year; data concerning graduates — the end of the school year;*
- 2) *tertiary education are presented as of 30 XI; data regarding graduates concern the number of diplomas issued at the end of studies.*

13. *The information presented, excluding the data on higher education institutions, since the 2007/08 school year (in the case of graduates - since the 2006/07 school year) has been completed on the basis of the Educational Information System administered by the Ministry of National Education.*

TABL. 1 (48). SZKOŁY PODSTAWOWE ^a DLA DZIECI I MŁODZIEŻY W ROKU SZKOLNYM 2016/17
 PRIMARY SCHOOLS ^a FOR CHILDREN AND YOUTH IN 2016/17 SCHOOL YEAR

WYSZCZEGÓLNIENIE SPECIFICATION	Szkoły Schools	Oddziały Sections	Uczniowie Pupils			Absolwenci ^b Graduates ^b	
			ogółem total	z ogółem of total		ogółem total	w tym kobiety of which females
				kobiety females	klasa I 1 st grade		
WOJEWÓDZTWO VOIVODSHIP	839	7931	140639	68177	12758	21483	10499
PODREGION ŁÓDZKI SUBREGION	107	1138	21933	10615	2154	3237	1576
Powiat brzeziński	13	108	1712	801	166	275	128
Gmina miejska: <i>Urban gmina:</i>							
Brzeziny	3	37	764	372	74	122	57
Gminy wiejskie: <i>Rural gminas:</i>							
Brzeziny	3	19	217	89	28	40	22
Dmosin	3	18	249	113	21	40	17
Jeżów	1	11	202	94	15	27	14
Rogów	3	23	280	133	28	46	18
Powiat łódzki wschodni	22	231	4243	2085	500	633	317
Gminy miejsko-wiejskie: <i>Urban-rural gminas:</i>							
Koluszki	7	78	1432	751	215	195	94
w tym miasto	3	45	901	467	140	109	51
<i>of which city</i>							
Rzgów	3	30	507	228	49	79	36
w tym miasto	1	17	318	140	27	56	25
<i>of which city</i>							
Tuszyn	4	44	746	370	79	112	55
w tym miasto	2	32	620	315	58	93	45
<i>of which city</i>							
Gminy wiejskie: <i>Rural gminas:</i>							
Andrespol	3	38	851	416	103	146	74
Brójce	3	24	442	198	27	53	28
Nowosolna	2	17	265	122	27	48	30
Powiat pabianicki	26	308	6457	3132	608	927	456
Gminy miejskie: <i>Urban gminas:</i>							
Konstantynów Łódzki	4	45	954	463	116	153	78
Pabianice	9	145	3250	1558	259	456	222
Gminy wiejskie: <i>Rural gminas:</i>							
Dłutów	1	13	240	120	27	46	16
Dobroń	3	23	419	211	32	61	35
Ksawerów	2	26	532	258	54	61	33
Lutomiersk	3	27	504	237	65	76	35
Pabianice	4	29	558	285	55	74	37
Powiat zgierski	46	491	9521	4597	880	1402	675
Gminy miejskie: <i>Urban gminas:</i>							
Głowno	4	46	821	402	62	125	57
Ozorków	3	55	1108	543	118	151	70
Zgierz	11	155	3098	1538	240	484	223

^a Bez dzieci w wieku 6 lat objętych edukacją w placówkach wychowania przedszkolnego. ^b Z roku szkolnego 2015/16.
 Źródło: dane Ministerstwa Edukacji Narodowej.

^a Excluding children aged 6 attending pre-primary education establishments. ^b From 2015/16 school year.
 Source: data of the Ministry of National Education.

TABL. 1 (48). SZKOŁY PODSTAWOWE ^a DLA DZIECI I MŁODZIEŻY W ROKU SZKOLNYM 2016/17 (cd.)
 PRIMARY SCHOOLS ^a FOR CHILDREN AND YOUTH IN 2016/17 SCHOOL YEAR (cont.)

WYSZCZEGÓLNIENIE SPECIFICATION	Szkoły Schools	Oddziały Sections	Uczniowie Pupils			Absolwenci ^b Graduates	
			ogółem total	z ogółem of total		ogółem total	w tym kobiety of which females
				kobiety females	klasa I 1 st grade		
PODREGION ŁÓDZKI (dok.) SUBREGION (cont.)							
Powiat zgierski (dok.) (cont.)							
Gminy miejsko-wiejskie: Urban-rural gminas:							
Aleksandrów Łódzki	7	87	1978	911	190	275	142
w tym miasto	4	57	1369	637	119	201	101
of which city							
Stryków	6	43	728	342	73	97	37
w tym miasto	2	17	347	150	28	49	19
of which city							
Gminy wiejskie: Rural gminas:							
Głowno	3	18	246	112	38	45	29
Ozorków	3	22	406	209	35	53	31
Parzęczew	2	19	358	176	37	54	28
Zgierz	7	46	778	364	87	118	58
PODREGION M. ŁÓDŹ	136	1764	35187	17035	3448	5276	2629
SUBREGION							
Miasto na prawach powiatu: City with powiat status:							
Łódź	136	1764	35187	17035	3448	5276	2629
PODREGION PIOTRKOWSKI... SUBREGION	221	2027	35809	17409	3351	5475	2629
Powiat bełchatowski	34	379	6809	3288	637	1000	493
Gmina miejska: Urban gmina:							
Bełchatów	10	174	3455	1655	298	543	269
Gmina miejsko-wiejska: Urban-rural gmina:							
Zelów	5	45	904	440	92	114	62
w tym miasto	2	27	608	293	54	67	36
of which city							
Gminy wiejskie: Rural gminas:							
Bełchatów	6	43	618	308	63	78	41
Drużbice	2	16	293	135	30	39	17
Kleszczów	2	27	456	214	36	48	24
Kluki	3	19	235	126	26	47	19
Rusiec	2	17	305	144	31	59	27
Szczerców	4	38	543	266	61	72	34
Powiat opoczyński	46	297	5018	2499	536	801	385
Gminy miejsko-wiejskie: Urban-rural gminas:							
Drzewica	7	36	671	358	75	104	46
w tym miasto	1	15	348	205	30	50	22
of which city							
Opoczno	17	126	2338	1160	225	369	183
w tym miasto	5	69	1557	778	145	253	129
of which city							

a Bez dzieci w wieku 6 lat objętych edukacją w placówkach wychowania przedszkolnego. b Z roku szkolnego 2015/16.
 Źródło: dane Ministerstwa Edukacji Narodowej.

a Excluding children aged 6 attending pre-primary education establishments. b From 2015/16 school year.
 Source: data of the Ministry of National Education.

TABL. 1 (48). SZKOŁY PODSTAWOWE ^a DLA DZIECI I MŁODZIEŻY W ROKU SZKOLNYM 2016/17 (cd.)
 PRIMARY SCHOOLS ^a FOR CHILDREN AND YOUTH IN 2016/17 SCHOOL YEAR (cont.)

WYSZCZEGÓLNIENIE SPECIFICATION	Szkoły Schools	Oddziały Sections	Uczniowie Pupils			Absolwenci ^b Graduates ^b	
			ogółem total	z ogółem of total		ogółem total	w tym kobiety of which females
				kobiety females	klasa I 1 st grade		
PODREGION PIOTRKOWSKI (cd.) SUBREGION (cont.) Powiat opoczyński (dok.) (cont.)							
Gminy wiejskie: Rural gminas:							
Białaczów	4	25	379	204	40	55	24
Mniszków	3	18	296	133	39	48	22
Paradyż	4	23	319	143	51	58	30
Poświętne	3	13	191	98	14	23	14
Stawno	6	36	501	245	60	96	36
Żarnów	2	20	323	158	32	48	30
Powiat piotrkowski	45	352	5839	2779	564	938	477
Gminy miejsko-wiejskie: Urban-rural gminas:							
Sulejów	7	57	1020	489	90	163	81
w tym miasto	2	22	392	185	43	66	33
of which city							
Wolbórz	4	30	480	215	35	63	30
w tym miasto	1	14	286	124	12	31	11
of which city							
Gminy wiejskie: Rural gminas:							
Aleksandrów	3	19	261	124	22	36	20
Czarnocin	2	14	263	124	32	43	22
Gorzkowice	3	31	529	270	22	100	53
Grabica	4	24	384	163	58	63	27
Łęki Szlacheckie	2	13	239	114	33	35	15
Moszczenica	6	50	813	396	96	147	64
Ręczno	2	14	208	101	18	30	18
Rozprza	6	51	873	422	74	144	81
Wola Krzysztoporska	6	49	769	361	84	114	66
Powiat radomszczański	46	380	6528	3137	523	1056	503
Gmina miejska: Urban gmina:							
Radomsko	12	135	2664	1287	246	423	206
Gminy miejsko-wiejskie: Urban-rural gminas:							
Kamieńsk	2	23	370	180	34	48	24
w tym miasto	1	17	309	152	28	41	22
of which city							
Przedbórz	2	21	383	190	19	66	28
w tym miasto	1	16	328	170	19	53	22
of which city							
Gminy wiejskie: Rural gminas:							
Dobryzycze	2	15	240	114	26	34	12
Gidle	3	19	305	135	10	46	19
Gomunice	2	19	337	173	23	56	27
Kobiele Wielkie	2	15	265	133	28	49	19
Kodrąb	2	18	297	134	12	35	19
Lgota Wielka	3	16	240	128	21	43	19
Ładzice	2	19	310	146	26	53	26
Masłowice	3	17	258	124	17	44	27
Radomsko	5	30	324	142	36	54	29
Wielgomłynny	3	14	265	124	10	46	20
Żytno	3	19	270	127	15	59	28

a Bez dzieci w wieku 6 lat objętych edukacją w placówkach wychowania przedszkolnego. b Z roku szkolnego 2015/16.

Źródło: dane Ministerstwa Edukacji Narodowej.

a Excluding children aged 6 attending pre-primary education establishments. b From 2015/16 school year.

Source: data of the Ministry of National Education.

TABL. 1 (48). SZKOŁY PODSTAWOWE ^a DLA DZIECI I MŁODZIEŻY W ROKU SZKOLNYM 2016/17 (cd.)
 PRIMARY SCHOOLS ^a FOR CHILDREN AND YOUTH IN 2016/17 SCHOOL YEAR (cont.)

WYSZCZEGÓLNIENIE SPECIFICATION	Szkoły Schools	Oddziały Sections	Uczniowie Pupils			Absolwenci ^b Graduates ^b	
			ogółem total	z ogółem of total		ogółem total	w tym kobiety of which females
				kobiety females	klasa I 1 st grade		
PODREGION PIOTRKOWSKI (dok.) SUBREGION (cont.)							
Powiat tomaszowski	34	391	7194	3521	619	1045	483
Gmina miejska: <i>Urban gmina:</i>							
Tomaszów Mazowiecki	11	201	3903	1917	319	557	255
Gminy wiejskie: <i>Rural gminas:</i>							
Będków	1	9	172	94	15	25	13
Budziszewice	1	9	185	97	12	26	15
Czerniewice	3	24	340	164	21	54	22
Inowódz	3	18	189	94	22	37	21
Lubochnia	2	26	462	214	55	71	28
Rokiciny	2	19	341	169	34	38	16
Rzeczyca	3	19	291	128	32	43	20
Tomaszów Mazowiecki	5	31	605	298	62	95	42
Ujazd	2	22	473	230	33	69	36
Zelechlinek	1	13	233	116	14	30	15
Miasto na prawach powiatu: City with powiat status: Piotrków Trybunalski	16	228	4421	2185	472	635	288
PODREGION SIERADZKI	212	1653	26403	12743	1750	4141	1992
SUBREGION							
Powiat łaski	20	169	2784	1342	231	463	228
Gmina miejsko-wiejska: <i>Urban-rural gmina:</i>							
Łask	10	94	1601	781	121	250	122
w tym miasto	4	58	1190	589	76	178	84
<i>of which city</i>							
Gminy wiejskie: <i>Rural gminas:</i>							
Buczek	2	15	288	131	36	64	30
Sędziejowice	2	19	357	168	28	59	33
Widawa	4	28	347	165	30	58	24
Wodzierady	2	13	191	97	16	32	19
Powiat pajęczański	27	192	2951	1447	147	448	220
Gminy miejsko-wiejskie: <i>Urban-rural gminas:</i>							
Działoszyn	7	49	720	362	38	119	61
w tym miasto	3	25	370	175	21	61	25
<i>of which city</i>							
Pajęczno	2	32	652	313	22	92	39
w tym miasto	1	25	537	257	11	75	29
<i>of which city</i>							
Gminy wiejskie: <i>Rural gminas:</i>							
Kielczygłów	2	16	211	108	15	36	16
Nowa Brzeźnica	4	17	255	115	10	40	17
Rząśnia	3	22	294	141	19	45	26
Siemkowice	3	17	299	150	11	33	14
Strzelce Wielkie	3	17	246	133	9	42	23
Sulmierzyce	3	22	274	125	23	41	24

^a Bez dzieci w wieku 6 lat objętych edukacją w placówkach wychowania przedszkolnego. ^b Z roku szkolnego 2015/16.
 Źródło: dane Ministerstwa Edukacji Narodowej.

^a Excluding children aged 6 attending pre-primary education establishments. ^b From 2015/16 school year.
 Source: data of the Ministry of National Education.

TABL. 1 (48). SZKOŁY PODSTAWOWE ^a DLA DZIECI I MŁODZIEŻY W ROKU SZKOLNYM 2016/17 (cd.)
 PRIMARY SCHOOLS ^a FOR CHILDREN AND YOUTH IN 2016/17 SCHOOL YEAR (cont.)

WYSZCZEGÓLNIENIE SPECIFICATION	Szkoły Schools	Oddziały Sections	Uczniowie Pupils			Absolwenci ^b Graduates ^b	
			ogółem total	z ogółem of total		ogółem total	w tym kobiety of which females
				kobiety females	klasa I 1 st grade		
PODREGION SIERADZKI (cd.) SUBREGION (cont.)							
Powiat poddębicki	16	133	2285	1099	139	351	166
Gminy miejsko-wiejskie: <i>Urban-rural gminas:</i>							
Poddębice	4	44	789	372	48	140	58
w tym miasto	1	28	640	306	39	112	45
<i>of which city</i>							
Uniejów	4	28	471	232	40	54	27
w tym miasto	1	13	276	140	17	39	19
<i>of which city</i>							
Gminy wiejskie: <i>Rural gminas:</i>							
Dalików	2	15	287	148	-	44	24
Pęczniew	2	12	199	96	15	30	14
Wartkowie	2	17	261	122	14	37	22
Zadzim	2	17	278	129	22	46	21
Powiat sieradzki	55	433	7024	3378	560	1060	506
Gmina miejska: <i>Urban gmina:</i>							
Sieradz	8	118	2561	1226	195	367	177
Gminy miejsko-wiejskie: <i>Urban-rural gminas:</i>							
Błaszki	9	59	868	413	35	118	62
w tym miasto	1	18	418	192	22	52	24
<i>of which city</i>							
Warta	10	59	762	361	83	112	53
w tym miasto	2	17	258	124	25	43	19
<i>of which city</i>							
Złoczew	4	33	478	247	37	81	38
w tym miasto	1	16	314	165	16	64	28
<i>of which city</i>							
Gminy wiejskie: <i>Rural gminas:</i>							
Brąszewice	5	28	311	145	16	51	27
Brzeźnio	4	25	345	164	47	58	19
Burzenin	2	20	326	154	23	49	26
Goszczanów	4	27	351	167	25	52	25
Klonowa	1	10	176	92	12	27	13
Sieradz	5	32	506	252	54	89	40
Wróblew	3	22	340	157	33	56	26
Powiat wieluński	44	308	4641	2249	251	743	348
Gmina miejsko-wiejska: <i>Urban-rural gmina:</i>							
Wieluń	11	102	1856	887	118	298	149
w tym miasto	4	61	1376	655	65	202	92
<i>of which city</i>							
Gminy wiejskie: <i>Rural gminas:</i>							
Biała	3	22	334	159	15	54	21
Czarnożyły	4	21	272	125	17	52	20
Konopnica	3	17	224	110	23	37	19
Mokrusko	5	27	354	184	10	48	23
Osjaków	3	22	304	148	7	53	27
Ostrówek	4	25	261	124	19	37	17
Pątnów	4	25	384	198	26	78	36
Skomlin	1	13	241	121	7	29	11
Wierzchnas	6	34	411	193	9	57	25

^a Bez dzieci w wieku 6 lat objętych edukacją w placówkach wychowania przedszkolnego. ^b Z roku szkolnego 2015/16.

Źródło: dane Ministerstwa Edukacji Narodowej.

^a Excluding children aged 6 attending pre-primary education establishments. ^b From 2015/16 school year.

Source: data of the Ministry of National Education.

TABLE 1 (48). SZKOŁY PODSTAWOWE ^a DLA DZIECI I MŁODZIEŻY W ROKU SZKOLNYM 2016/17 (cd.)
 PRIMARY SCHOOLS ^a FOR CHILDREN AND YOUTH IN 2016/17 SCHOOL YEAR (cont.)

WYSZCZEGÓLNIENIE SPECIFICATION	Szkoły Schools	Oddziały Sections	Uczniowie Pupils			Absolwenci ^b Graduates ^b	
			ogółem total	z ogółem of total		ogółem total	w tym kobiety of which females
				kobiety females	klasa I 1 st grade		
PODREGION SIERADZKI (dok.) SUBREGION (cont.)							
Powiat wierzuszowski	30	191	2627	1242	129	439	211
Gmina miejsko-wiejska: <i>Urban-rural gmina:</i>							
Wieruszów	5	55	965	457	62	151	76
w tym miasto	2	37	765	358	32	113	57
<i>of which city</i>							
Gminy wiejskie: <i>Rural gminas:</i>							
Bolesławiec	4	24	229	104	8	25	8
Czastary	3	16	209	107	3	43	20
Galewice	6	34	373	186	24	73	26
Lututów	4	19	288	129	21	52	35
Łubnice	3	17	255	119	3	42	21
Sokolniki	5	26	308	140	8	53	25
Powiat zduńskowski	20	227	4091	1986	293	637	313
Gmina miejska: <i>Urban gmina:</i>							
Zduńska Wola	8	133	2573	1229	185	405	197
Gmina miejsko-wiejska: <i>Urban-rural gmina:</i>							
Szadek	4	28	392	203	37	74	29
w tym miasto	1	12	250	124	20	45	15
<i>of which city</i>							
Gminy wiejskie: <i>Rural gminas:</i>							
Zapolice	2	18	259	130	15	34	18
Zduńska Wola	6	48	867	424	56	124	69
PODREGION SKIERNIEWICKI SUBREGION	163	1350	21307	10375	2055	3354	1673
Powiat kutnowski	37	321	5322	2580	533	834	434
Gmina miejska: <i>Urban gmina:</i>							
Kutno	8	120	2432	1196	180	379	194
Gminy miejsko-wiejskie: <i>Urban-rural gminas:</i>							
Krośniewice	4	39	651	314	130	62	29
w tym miasto	1	15	299	145	18	47	23
<i>of which city</i>							
Żychlin	4	33	560	269	35	90	43
w tym miasto	2	21	427	200	25	64	30
<i>of which city</i>							
Gminy wiejskie: <i>Rural gminas:</i>							
Bedno	6	30	301	140	41	51	26
Dąbrowice	1	7	128	74	8	18	11
Krzyżanów	3	18	149	80	20	34	17
Kutno	5	28	393	176	41	78	45
Łanięta	1	8	138	61	15	21	14
Nowe Ostrowy	2	14	211	101	20	37	18
Oporów	2	12	138	67	27	34	20
Strzelce	1	12	221	102	16	30	17

^a Bez dzieci w wieku 6 lat objętych edukacją w placówkach wychowania przedszkolnego. ^b Z roku szkolnego 2015/16.
 Źródło: dane Ministerstwa Edukacji Narodowej.

^a Excluding children aged 6 attending pre-primary education establishments. ^b From 2015/16 school year.
 Source: data of the Ministry of National Education.

TABL. 1 (48). SZKOŁY PODSTAWOWE ^a DLA DZIECI I MŁODZIEŻY W ROKU SZKOLNYM 2016/17 (dok.)
 PRIMARY SCHOOLS ^a FOR CHILDREN AND YOUTH IN 2016/17 SCHOOL YEAR (cont.)

WYSZCZEGÓLNIENIE SPECIFICATION	Szkoły Schools	Oddziały Sections	Uczniowie Pupils			Absolwenci ^b Graduates ^b	
			ogółem total	z ogółem of total		ogółem total	w tym kobiety of which females
				kobiety females	klasa I 1 st grade		
PODREGION SKIERNIEWICKI (dok.) SUBREGION (cont.)							
Powiat łęczycki	23	182	2756	1356	264	448	224
Gmina miejska: Urban gmina:							
Łęczyca	3	43	825	401	38	131	72
Gminy wiejskie: Rural gminas:							
Daszyna	2	13	218	119	28	30	16
Góra Świętej Małgorzaty	2	17	229	124	19	29	13
Grabów	4	27	318	145	25	45	19
Łęczyca	5	35	432	225	49	88	47
Piątek	2	20	343	161	42	64	27
Świnice Warckie	4	19	236	107	29	41	22
Witonia	1	8	155	74	34	20	8
Powiat łowicki	38	299	4661	2300	386	764	375
Gmina miejska: Urban gmina:							
Łowicz	7	87	1750	864	132	267	139
Gminy wiejskie: Rural gminas:							
Bielawy	4	25	319	160	32	56	32
Chaśno	2	12	174	91	26	25	14
Domaniewice	2	15	286	130	-	42	16
Kiernozia	2	16	271	105	17	53	16
Kocierzew Południowy	3	21	245	135	33	55	29
Łowicz	6	36	366	179	45	65	29
Łyszkwice	4	30	369	192	24	58	30
Nieborów	6	39	576	297	49	104	52
Zduny	2	18	305	147	28	39	18
Powiat rawski	23	194	3024	1475	346	496	225
Gmina miejska: Urban gmina:							
Rawa Mazowiecka	4	62	1224	583	118	195	85
Gmina miejsko-wiejska: Urban-rural gmina:							
Biała Rawska	7	52	685	371	91	117	58
w tym miasto of which city	1	17	362	192	45	58	30
Gminy wiejskie: Rural gminas:							
Cielądz	2	14	216	93	21	31	17
Rawa Mazowiecka	5	32	433	205	62	64	21
Regnów	1	7	112	58	12	29	16
Sadkowiec	4	27	354	165	42	60	28
Powiat skierniewicki	32	194	2415	1173	251	365	189
Gminy wiejskie: Rural gminas:							
Bolimów	3	20	262	137	27	39	19
Głuchów	6	35	411	217	62	63	39
Godzianów	2	13	190	85	7	30	17
Kowiesy	2	12	178	84	14	32	20
Lipce Reymontowskie	3	19	196	91	10	38	15
Maków	6	36	421	214	50	53	25
Nowy Kawęczyn	2	13	202	94	23	33	18
Skierniewice	5	32	417	188	41	56	26
Stupia	3	14	138	63	17	21	10
Miasto na prawach powiatu: City with powiat status:							
Skierniewice	10	160	3129	1491	275	447	226

^a Bez dzieci w wieku 6 lat objętych edukacją w placówkach wychowania przedszkolnego. ^b Z roku szkolnego 2015/16.
 Źródło: dane Ministerstwa Edukacji Narodowej.

^a Excluding children aged 6 attending pre-primary education establishments. ^b From 2015/16 school year.
 Source: data of the Ministry of National Education.

TABLE 2 (49). GIMNAZJA DLA DZIECI I MŁODZIEŻY W ROKU SZKOLNYM 2016/17
 LOWER SECONDARY SCHOOLS FOR CHILDREN AND YOUTH IN 2016/17 SCHOOL YEAR

WYSZCZEGÓLNIENIE SPECIFICATION	Szkoły Schools	Oddziały Sections	Uczniowie Pupils			Absolwenci ^a Graduates ^a	
			ogółem total	z ogółem of total		ogółem total	w tym kobiety of which females
				kobiety females	klasa I 1 st grade		
WOJEWÓDZTWO VOIVODSHIP	433	3077	65383	31675	22061	21580	10459
PODREGION ŁÓDZKI SUBREGION	60	448	9743	4712	3305	3134	1486
Powiat brzeziński	6	39	788	385	278	263	130
Gmina miejska: <i>Urban gmina:</i>							
Brzeziny	2	17	328	164	120	100	46
Gminy wiejskie: <i>Rural gminas:</i>							
Brzeziny	1	6	123	62	45	43	28
Dmosin	1	6	125	60	38	50	23
Jeżów	1	4	85	43	28	24	12
Rogów	1	6	127	56	47	46	21
Powiat łódzki wschodni	11	88	1972	945	685	608	279
Gminy miejsko-wiejskie: <i>Urban-rural gminas:</i>							
Koluszki	4	30	635	313	198	204	97
w tym miasto	3	24	513	249	155	171	85
<i>of which city</i>							
Rzgów	1	9	203	104	74	67	26
w tym miasto	1	9	203	104	74	67	26
<i>of which city</i>							
Tuszyn	3	17	318	152	115	116	65
w tym miasto	2	14	283	136	106	103	57
<i>of which city</i>							
Gminy wiejskie: <i>Rural gminas:</i>							
Andrespol	1	16	448	203	175	124	53
Brójce	1	7	153	68	54	39	16
Nowosolna	1	9	215	105	69	58	22
Powiat pabianicki	14	132	2774	1382	947	907	415
Gminy miejskie: <i>Urban gminas:</i>							
Konstantynów Łódzki	3	23	433	225	154	158	62
Pabianice	6	60	1278	615	412	432	210
Gminy wiejskie: <i>Rural gminas:</i>							
Dłutów	1	6	134	60	52	32	16
Dobroń	1	10	229	121	75	64	29
Ksawerów	1	11	233	128	87	101	43
Lutomiersk	1	10	219	107	80	56	24
Pabianice	1	12	248	126	87	64	31
Powiat zgierski	29	189	4209	2000	1395	1356	662
Gminy miejskie: <i>Urban gminas:</i>							
Głowno	3	17	356	174	103	125	64
Ozorków	2	21	462	222	143	167	89
Zgierz	6	59	1363	653	478	415	202

^a Z roku szkolnego 2015/16.

Źródło: dane Ministerstwa Edukacji Narodowej.

^a From 2015/16 school year.

Source: data of the Ministry of National Education.

TABL. 2 (49). GIMNAZJA DLA DZIECI I MŁODZIEŻY W ROKU SZKOLNYM 2016/17 (cd.)

LOWER SECONDARY SCHOOLS FOR CHILDREN AND YOUTH IN 2016/17 SCHOOL YEAR (cont.)

WYSZCZEGÓLNIENIE SPECIFICATION	Szkoły Schools	Oddziały Sections	Uczniowie Pupils			Absolwenci ^a Graduates ^a	
			ogółem total	z ogółem of total		ogółem total	w tym kobiety of which females
				kobiety females	klasa I 1 st grade		
PODREGION ŁÓDZKI (dok.) SUBREGION (cont.)							
Powiat zgierski (dok.) (cont.)							
Gminy miejsko-wiejskie: <i>Urban-rural gminas:</i>							
Aleksandrów Łódzki	4	33	793	388	261	218	93
w tym miasto	4	33	793	388	261	218	93
<i>of which city</i>							
Stryków	3	17	358	136	108	118	49
w tym miasto	1	10	223	97	77	74	37
<i>of which city</i>							
Gminy wiejskie: <i>Rural gminas:</i>							
Głowno	3	10	133	66	58	40	21
Ozorków	3	10	213	108	58	66	30
Parzęczew	1	6	152	76	54	61	30
Zgierz	4	16	379	177	132	146	84
PODREGION M. ŁÓDŹ	89	713	15775	7623	5479	4695	2324
SUBREGION							
Miasto na prawach powiatu: City with powiat status:							
Łódź	89	713	15775	7623	5479	4695	2324
PODREGION PIOTRKOWSKI...	113	781	16950	8199	5629	5773	2776
SUBREGION							
Powiat bełchatowski	20	153	3054	1442	1025	1042	488
Gmina miejska: <i>Urban gmina:</i>							
Bełchatów	7	72	1513	698	544	506	228
Gmina miejsko-wiejska: <i>Urban-rural gmina:</i>							
Zelów	2	20	424	214	118	137	67
w tym miasto	1	11	243	126	68	88	41
<i>of which city</i>							
Gminy wiejskie: <i>Rural gminas:</i>							
Bełchatów	5	18	277	121	84	108	42
Drużbice	1	6	125	61	38	54	24
Kleszczów	1	10	214	103	63	56	34
Kluki	1	6	137	66	51	41	22
Rusiec	2	9	140	73	55	44	22
Szczerców	1	12	224	106	72	96	49
Powiat opoczyński	17	110	2456	1213	809	874	421
Gminy miejsko-wiejskie: <i>Urban-rural gminas:</i>							
Drzewica	1	12	268	128	85	108	54
w tym miasto	1	12	268	128	85	108	54
<i>of which city</i>							
Opoczno	9	58	1259	622	411	422	193
w tym miasto	5	42	965	476	310	336	151
<i>of which city</i>							

a Z roku szkolnego 2015/16.

Źródło: dane Ministerstwa Edukacji Narodowej.

a From 2015/16 school year.

Source: data of the Ministry of National Education.

TABL. 2 (49). GIMNAZJA DLA DZIECI I MŁODZIEŻY W ROKU SZKOLNYM 2016/17 (cd.)

LOWER SECONDARY SCHOOLS FOR CHILDREN AND YOUTH IN 2016/17 SCHOOL YEAR (cont.)

WYSZCZEGÓLNIENIE SPECIFICATION	Szkoły Schools	Oddziały Sections	Uczniowie Pupils			Absolwenci ^a Graduates ^a	
			ogółem total	z ogółem of total		ogółem total	w tym kobiety of which females
				kobiety females	klasa I 1 st grade		
PODREGION PIOTRKOWSKI (cd.) SUBREGION (cont.) Powiat opoczyński (dok.) (cont.)							
Gminy wiejskie: Rural gminas:							
Białaczów	1	6	133	63	43	72	36
Mniszków	1	6	140	66	51	50	24
Paradyż	1	7	175	92	58	61	34
Poświętne	1	3	83	41	23	26	12
Sławno	2	12	260	125	95	80	40
Żarnów	1	6	138	76	43	55	28
Powiat piotrkowski	17	123	2731	1346	919	913	426
Gminy miejsko-wiejskie: Urban-rural gminas:							
Sulejów	2	17	435	199	145	146	64
w tym miasto	1	7	161	73	57	70	25
of which city							
Wolbórz	1	9	203	107	65	63	25
w tym miasto	1	9	203	107	65	63	25
of which city							
Gminy wiejskie: Rural gminas:							
Aleksandrów	1	6	128	65	41	45	17
Czarnocin	1	6	128	72	42	34	17
Gorzkowice	1	11	270	131	98	109	53
Grabica	2	9	205	86	70	70	35
Łęki Szlacheckie	1	6	102	43	31	32	16
Moszczenica	3	19	389	197	142	106	51
Ręczno	1	5	102	50	31	31	15
Rozprza	2	18	411	210	140	148	75
Wola Krzysztoporska	2	17	358	186	114	129	58
Powiat radomszcząński	26	154	3274	1550	1088	1124	539
Gmina miejska: Urban gmina:							
Radomsko	8	61	1372	684	463	442	220
Gminy miejsko-wiejskie: Urban-rural gminas:							
Kamieński	1	8	170	86	50	69	34
w tym miasto	1	8	170	86	50	69	34
of which city							
Przedbórz	1	8	203	89	68	69	30
w tym miasto	1	8	203	89	68	69	30
of which city							
Gminy wiejskie: Rural gminas:							
Dobryczyce	1	6	114	50	35	43	21
Gidle	2	8	145	63	48	48	21
Gomunice	1	6	158	74	53	71	28
Kobiele Wielkie	1	6	153	71	48	45	23
Kodrąb	1	6	140	66	33	52	30
Lgota Wielka	1	6	117	36	41	55	22
Ładzice	1	6	117	48	42	35	13
Masłowice	1	6	118	65	45	35	20
Radomsko	5	14	171	86	61	42	20
Wielgomłynny	1	6	146	65	45	57	30
Zytno	1	7	150	67	56	61	27

a Z roku szkolnego 2015/16.

Źródło: dane Ministerstwa Edukacji Narodowej.

a From 2015/16 school year.

Source: data of the Ministry of National Education.

TABL. 2 (49). GIMNAZJA DLA DZIECI I MŁODZIEŻY W ROKU SZKOLNYM 2016/17 (cd.)

LOWER SECONDARY SCHOOLS FOR CHILDREN AND YOUTH IN 2016/17 SCHOOL YEAR (cont.)

WYSZCZEGÓLNIENIE SPECIFICATION	Szkoły Schools	Oddziały Sections	Uczniowie Pupils			Absolwenci ^a Graduates ^a	
			ogółem total	z ogółem of total		ogółem total	w tym kobiety of which females
				kobiety females	klasa I 1 st grade		
PODREGION PIOTRKOWSKI (dok.) SUBREGION (cont.)							
Powiat tomaszowski	23	150	3298	1603	1087	1111	560
Gmina miejska:							
<i>Urban gmina:</i>							
Tomaszów Mazowiecki	9	82	1834	883	620	587	282
Gminy wiejskie:							
<i>Rural gminas:</i>							
Będków	1	4	84	48	26	36	16
Budziszewice	1	3	85	49	26	24	12
Czerniewice	1	7	145	62	58	48	25
Inowódz	1	5	86	41	32	28	15
Lubochnia	1	8	181	88	51	93	43
Rokiciny	1	6	146	74	40	40	27
Rzeczyca	1	7	141	75	41	43	24
Tomaszów Mazowiecki	4	14	284	126	95	93	46
Ujazd	2	9	214	107	68	81	45
Żelechlinek	1	5	98	50	30	38	25
Miasto na prawach powiatu: City with powiat status:							
Piotrków Trybunalski	10	91	2137	1045	701	709	342
PODREGION SIERADZKI	89	601	12667	6136	4230	4557	2242
SUBREGION							
Powiat łaski	9	57	1333	661	464	464	220
Gmina miejsko-wiejska:							
<i>Urban-rural gmina:</i>							
Łask	4	31	755	379	257	263	117
w tym miasto	4	31	755	379	257	263	117
<i>of which city</i>							
Gminy wiejskie:							
<i>Rural gminas:</i>							
Buczek	1	7	153	72	64	49	26
Sędziejowice	1	7	154	70	55	47	23
Widawa	2	9	185	94	58	78	41
Wodzierady	1	3	86	46	30	27	13
Powiat pajęczański	10	69	1437	704	456	556	290
Gminy miejsko-wiejskie:							
<i>Urban-rural gminas:</i>							
Działoszyn	3	17	355	188	116	152	85
w tym miasto	2	14	280	149	91	123	70
<i>of which city</i>							
Pajęczno	1	13	334	151	102	123	67
w tym miasto	1	13	334	151	102	123	67
<i>of which city</i>							
Gminy wiejskie:							
<i>Rural gminas:</i>							
Kielczygłów	1	6	105	49	36	45	11
Nowa Brzeźnica	1	7	123	53	40	40	19
Rząśnia	1	7	144	69	39	42	26
Siemkowice	1	7	149	71	39	67	30
Strzelce Wielkie	1	6	121	64	44	42	23
Sulmierzyce	1	6	106	59	40	45	29

a Z roku szkolnego 2015/16.

Źródło: dane Ministerstwa Edukacji Narodowej.

a From 2015/16 school year.

Source: data of the Ministry of National Education.

TABL. 2 (49). GIMNAZJA DLA DZIECI I MŁODZIEŻY W ROKU SZKOLNYM 2016/17 (cd.)

LOWER SECONDARY SCHOOLS FOR CHILDREN AND YOUTH IN 2016/17 SCHOOL YEAR (cont.)

WYSZCZEGÓLNIENIE SPECIFICATION	Szkoły Schools	Oddziały Sections	Uczniowie Pupils			Absolwenci ^a Graduates ^a	
			ogółem total	z ogółem of total		ogółem total	w tym kobiety of which females
				kobiety females	klasa I 1 st grade		
PODREGION SIERADZKI (cd.) SUBREGION (cont.)							
Powiat poddębicki	8	53	1097	528	354	377	177
Gminy miejsko-wiejskie: <i>Urban-rural gminas:</i>							
Poddębice	1	18	385	184	139	138	60
w tym miasto	1	18	385	184	139	138	60
<i>of which city</i>							
Uniejów	1	8	208	100	55	54	31
w tym miasto	1	8	208	100	55	54	31
<i>of which city</i>							
Gminy wiejskie: <i>Rural gminas:</i>							
Dalików	2	6	127	60	45	44	19
Pęczniew	1	6	99	47	30	26	13
Wartkowice	1	6	134	67	38	69	34
Zadzim	2	9	144	70	47	46	20
Powiat sieradzki	22	161	3296	1568	1085	1225	609
Gmina miejska: <i>Urban gmina:</i>							
Sieradz	6	61	1409	681	473	491	255
Gminy miejsko-wiejskie: <i>Urban-rural gminas:</i>							
Błaszki	3	19	396	206	121	147	77
w tym miasto	1	8	195	98	57	63	34
<i>of which city</i>							
Warta	5	23	375	167	113	121	47
w tym miasto	2	17	315	137	98	98	41
<i>of which city</i>							
Złoczew	1	12	250	118	81	94	51
w tym miasto	1	12	250	118	81	94	51
<i>of which city</i>							
Gminy wiejskie: <i>Rural gminas:</i>							
Brąszewice	1	7	146	65	48	71	33
Brzeźno	1	8	171	67	61	82	40
Burzenin	1	8	142	72	50	58	33
Goszczanów	2	9	159	77	53	71	30
Klonowa	1	5	85	39	27	32	19
Sieradz	-	-	-	-	-	-	-
Wróblew	1	9	163	76	58	58	24
Powiat wieluński	19	111	2245	1066	761	832	411
Gmina miejsko-wiejska: <i>Urban-rural gmina:</i>							
Wieluń	5	44	938	448	332	351	182
w tym miasto	5	44	938	448	332	351	182
<i>of which city</i>							
Gminy wiejskie: <i>Rural gminas:</i>							
Biała	1	7	167	77	58	56	27
Czarnożyły	2	8	131	60	48	53	30
Konopnica	1	6	97	49	37	44	21
Mokrsko	1	7	150	72	43	66	27
Osjaków	2	9	159	79	51	45	23
Ostrówek	1	6	126	67	42	41	18
Pątnów	3	9	197	87	71	77	40
Skomlin	1	6	98	47	29	30	14
Wierzchnas	2	9	182	80	50	69	29

a Z roku szkolnego 2015/16.

Źródło: dane Ministerstwa Edukacji Narodowej.

a From 2015/16 school year.

Source: data of the Ministry of National Education.

TABL. 2 (49). GIMNAZJA DLA DZIECI I MŁODZIEŻY W ROKU SZKOLNYM 2016/17 (cd.)

LOWER SECONDARY SCHOOLS FOR CHILDREN AND YOUTH IN 2016/17 SCHOOL YEAR (cont.)

WYSZCZEGÓLNIENIE SPECIFICATION	Szkoły Schools	Oddziały Sections	Uczniowie Pupils			Absolwenci ^a Graduates ^a	
			ogółem total	z ogółem of total		ogółem total	w tym kobiety of which females
				kobiety females	klasa I 1 st grade		
PODREGION SIERADZKI (dok.) SUBREGION (cont.)							
Powiat wierzuszowski	9	61	1357	660	456	443	225
Gmina miejsko-wiejska: <i>Urban-rural gmina:</i>							
Wierzuszów	2	25	475	244	159	142	64
w tym miasto	2	25	475	244	159	142	64
<i>of which city</i>							
Gminy wiejskie: <i>Rural gminas:</i>							
Bolesławiec	1	5	101	48	23	36	23
Czastary	1	6	138	63	46	48	23
Galewice	1	9	200	84	73	69	37
Lututów	1	6	152	76	52	49	28
Łubnice	1	3	135	65	42	44	25
Sokolniki	2	7	156	80	61	55	25
Powiat zduńskowolski	12	89	1902	949	654	660	310
Gmina miejska: <i>Urban gmina:</i>							
Zduńska Wola	6	58	1253	617	436	435	202
Gmina miejsko-wiejska: <i>Urban-rural gmina:</i>							
Szadek	2	9	194	92	70	69	33
w tym miasto	1	6	148	74	55	54	24
<i>of which city</i>							
Gminy wiejskie: <i>Rural gminas:</i>							
Zapolyce	1	6	128	75	33	47	23
Zduńska Wola	3	16	327	165	115	109	52
PODREGION SKIERNIEWICKI SUBREGION	82	534	10248	5005	3418	3421	1631
Powiat kutnowski	20	131	2507	1218	854	841	407
Gmina miejska: <i>Urban gmina:</i>							
Kutno	6	55	1109	541	385	337	164
Gminy miejsko-wiejskie: <i>Urban-rural gminas:</i>							
Krośniewice	1	9	174	95	59	75	36
w tym miasto	1	9	174	95	59	75	36
<i>of which city</i>							
Żychlin	2	16	295	122	101	105	54
w tym miasto	2	16	295	122	101	105	54
<i>of which city</i>							
Gminy wiejskie: <i>Rural gminas:</i>							
Bedlno	1	6	153	70	49	52	22
Dąbrowice	1	3	55	30	22	22	13
Krzyżanów	1	6	107	52	41	30	15
Kutno	3	13	227	116	79	79	38
Łanięta	1	5	86	43	20	33	17
Nowe Ostrowy	1	6	109	50	36	44	24
Oporów	2	6	82	41	34	29	14
Strzelce	1	6	110	58	28	35	10

a Z roku szkolnego 2015/16.

Źródło: dane Ministerstwa Edukacji Narodowej.

a From 2015/16 school year.

Source: data of the Ministry of National Education.

TABL. 2 (49). GIMNAZJA DLA DZIECI I MŁODZIEŻY W ROKU SZKOLNYM 2016/17 (dok.)

LOWER SECONDARY SCHOOLS FOR CHILDREN AND YOUTH IN 2016/17 SCHOOL YEAR (cont.)

WYSZCZEGÓLNIENIE SPECIFICATION	Szkoły Schools	Oddziały Sections	Uczniowie Pupils			Absolwenci ^a Graduates ^a	
			ogółem total	z ogółem of total		ogółem total	w tym kobiety of which females
				kobiety females	klasa I 1 st grade		
PODREGION SKIERNIEWICKI (dok.) SUBREGION (cont.)							
Powiat łęczycki	11	81	1465	697	472	447	210
Gmina miejska:							
Urban gmina:							
Łęczyca	2	18	320	153	108	114	52
Gminy wiejskie:							
Rural gminas:							
Daszyna	1	6	104	56	31	29	14
Góra Świętej Małgorzaty	1	6	107	52	24	33	11
Grabów	1	8	166	66	47	41	17
Łęczyca	1	18	382	194	128	101	56
Piątek	1	9	171	75	63	57	36
Swinice Warckie	3	11	133	66	49	45	14
Witonia	1	5	82	35	22	27	10
Powiat łowicki	19	117	2293	1153	770	835	383
Gmina miejska:							
Urban gmina:							
Łowicz	6	45	966	481	316	328	160
Gminy wiejskie:							
Rural gminas:							
Bielawy	3	11	175	91	59	58	28
Chąśno	1	3	85	44	27	32	13
Domaniewice	1	6	126	62	42	52	28
Kierozia	1	6	99	51	32	36	15
Kocierzew Południowy.....	2	7	122	70	53	61	24
Łowicz	1	11	218	112	84	72	28
Łyszkowice	1	6	121	62	44	53	22
Nieborów	2	14	244	117	79	90	43
Zduny	1	8	137	63	34	53	22
Powiat rawski	13	81	1478	723	502	491	248
Gmina miejska:							
Urban gmina:							
Rawa Mazowiecka	5	36	635	303	213	229	115
Gmina miejsko-wiejska:							
Urban-rural gmina:							
Biała Rawska	1	15	341	172	122	98	51
w tym miasto	1	15	341	172	122	98	51
of which city							
Gminy wiejskie:							
Rural gminas:							
Cielądz	1	6	108	60	32	47	26
Rawa Mazowiecka	3	10	139	63	47	51	32
Regnów.....	1	4	72	33	29	15	6
Sadkowiec	2	10	183	92	59	51	18
Powiat skierniewicki	10	52	995	479	317	335	159
Gminy wiejskie:							
Rural gminas:							
Bolimów	1	6	106	54	36	40	27
Głuchów	1	10	204	107	60	67	25
Godzianów	1	6	107	46	35	35	15
Kowiesy	1	3	69	38	23	23	15
Lipce Reymontowskie	1	4	98	41	38	26	8
Maków	1	9	189	93	58	71	33
Nowy Kawęczyn	1	5	103	54	35	34	18
Skierniewice	1	3	48	14	11	13	5
Słupia	2	6	71	32	21	26	13
Miasto na prawach powiatu: City with powiat status:							
Skierniewice	9	72	1510	735	503	472	224

a Z roku szkolnego 2015/16.

Źródło: dane Ministerstwa Edukacji Narodowej.

a From 2015/16 school year.

Source: data of the Ministry of National Education.

TABL. 3 (50). ZASADNICZE SZKOŁY ZAWODOWE DLA MŁODZIEŻY ORAZ SZKOŁY SPECJALNE PRZYSPOSABIAJĄCE DO PRACY W ROKU SZKOLNYM 2016/17

BASIC VOCATIONAL SCHOOLS FOR YOUTH AS WELL AS SPECIAL JOB-TRAINING SCHOOLS IN 2016/17 SCHOOL YEAR

WYSZCZEGÓLNIENIE SPECIFICATION	Szkoły Schools	Oddziały Sections	Uczniowie Pupils			Absolwenci ¹ Graduates ¹	
			ogółem total	z ogółem of total		ogółem total	w tym kobiety of which females
				kobiety females	klasa I 1 st grade		
WOJEWÓDZTWO a	99	443	8079	2340	2728	2746	846
VOIVODSHIP b	30	113	668	261	211	179	79
Podregion łódzki a	13	40	699	201	263	218	61
Subregion b	8	17	107	41	30	29	11
Powiaty: Powiats:							
brzeziński..... a	-	-	-	-	-	-	-
b	1	2	13	4	5	3	1
łódzki wschodni a	1	4	98	33	32	37	13
b	1	2	14	4	2	2	1
pabianicki..... a	5	17	289	71	124	98	17
b	2	5	31	11	10	11	4
zgierski a	7	19	312	97	107	83	31
b	4	8	49	22	13	13	5
Podregion m. Łódź a	16	78	1240	368	428	362	118
Subregion b	5	28	143	57	47	30	15
Miasto na prawach powiatu: City with powiat status:							
Łódź a	16	78	1240	368	428	362	118
b	5	28	143	57	47	30	15
Podregion piotrkowski a	29	128	2315	564	754	852	252
Subregion b	5	22	139	52	62	48	22
Powiaty: Powiats:							
bełchatowski a	5	24	535	142	183	204	59
b	1	3	23	8	8	12	7
opoczyński a	7	25	344	99	92	150	60
b	1	3	19	8	8	9	4
piotrkowski a	2	6	51	10	12	34	3
b	-	-	-	-	-	-	-
radomszczański a	7	31	627	131	204	204	46
b	1	10	58	24	29	14	7
tomaszowski a	4	15	314	82	86	102	37
b	1	3	18	4	5	4	1
Miasto na prawach powiatu: City with powiat status:							
Piotrków a	4	27	444	100	177	158	47
Trybunalski b	1	3	21	8	12	9	3

1 Z roku szkolnego 2015/16.

Źródło: dane Ministerstwa Edukacji Narodowej.

1 From 2015/16 school year.

Source: data of the Ministry of National Education.

TABL. 3 (50). ZASADNICZE SZKOŁY ZAWODOWE DLA MŁODZIEŻY ORAZ SZKOŁY SPECJALNE PRZYSPOSABIAJĄCE DO PRACY W ROKU SZKOLNYM 2016/17 (dok.)
 BASIC VOCATIONAL SCHOOLS FOR YOUTH AS WELL AS SPECIAL JOB-TRAINING SCHOOLS IN 2016/17 SCHOOL YEAR (cont.)

WYSZCZEGÓLNIENIE SPECIFICATION	Szkoły Schools	Oddziały Sections	Uczniowie Pupils			Absolwenci ¹ Graduates ¹	
			ogółem total	z ogółem of total		ogółem total	w tym kobiety of which females
				kobiety females	klasa I 1 st grade		
Podregion sieradzki a	20	101	2415	774	826	840	263
Subregion b	6	22	138	58	34	34	14
Powiaty: Powiats:							
łaski..... a	3	9	150	47	51	31	8
b	1	3	27	10	5	3	2
pajęczański a	2	8	211	73	63	97	33
b	1	3	17	9	8	2	1
poddębicki..... a	1	7	166	62	47	49	12
b	-	-	-	-	-	-	-
sieradzki..... a	5	23	560	192	199	180	72
b	2	8	44	19	9	14	9
wieluński a	4	30	762	237	262	253	72
b	1	3	23	10	6	10	1
wieruszowski..... a	2	13	340	95	111	124	34
b	-	-	-	-	-	-	-
zdunskowolski..... a	3	11	226	68	93	106	32
b	1	5	27	10	6	5	1
Podregion a	21	96	1410	433	457	474	152
skierniewicki b	6	24	141	53	38	38	17
Subregion							
Powiaty: Powiats:							
kutnowski a	6	23	377	130	127	116	31
b	1	6	35	15	6	6	3
łęczycki a	4	14	260	60	73	76	37
b	2	6	37	12	14	2	1
łowicki a	4	14	271	74	96	91	26
b	1	2	16	9	7	5	2
rawski a	4	33	257	95	65	122	38
b	1	2	11	3	-	12	6
skierniewicki a	-	-	-	-	-	-	-
b	-	-	-	-	-	-	-
Miasto na prawach powiatu: City with powiat status:							
Skierniewice..... a	3	12	245	74	96	69	20
b	1	8	42	14	11	13	5

¹ Z roku szkolnego 2015/16.

Źródło: dane Ministerstwa Edukacji Narodowej.

¹ From 2015/16 school year.

Source: data of the Ministry of National Education.

TABL. 4 (51). LICEA OGÓLNOKSZTAŁCĄCE DLA MŁODZIEŻY W ROKU SZKOLNYM 2016/17
 GENERAL SECONDARY SCHOOLS FOR YOUTH IN 2016/17 SCHOOL YEAR

WYSZCZEGÓLNIENIE SPECIFICATION	Szkoły Schools	Oddziały Sections	Uczniowie Pupils			Absolwenci ¹ Graduates ¹	
			ogółem total	z ogółem of total		ogółem total	w tym kobiety of which females
				kobiety females	klasa I 1 st grade		
WOJEWÓDZTWO VOIVODSHIP	151	1239	31640	19805	10409	11017	6821
Podregion łódzki Subregion	22	127	2759	1711	893	1043	641
Powiaty: Powiaty:							
brzeziński.....	2	6	139	78	25	71	50
łódzki wschodni	3	15	344	225	134	163	119
pabianicki.....	7	45	927	587	296	299	172
zgierski.....	10	61	1349	821	438	510	300
Podregion m. Łódź Subregion	54	441	11228	6600	3874	3663	2077
Miasto na prawach powiatu: City with powiat status:							
Łódź	54	441	11228	6600	3874	3663	2077
Podregion piotrkowski Subregion	29	288	7753	5074	2562	2717	1770
Powiaty: Powiaty:							
bełchatowski	8	75	1826	1187	601	639	429
opoczyński	5	47	1147	691	400	415	245
piotrkowski	1	5	78	40	24	27	13
radomszczański	4	44	1276	915	414	452	319
tomaszowski	5	45	1266	790	403	491	286
Miasto na prawach powiatu: City with powiat status:							
Piotrków Trybunalski	6	72	2160	1451	720	693	478

1 Z roku szkolnego 2015/16.

Ź r ó d ł o: dane Ministerstwa Edukacji Narodowej.

1 From 2015/16 school year.

S o u r c e: data of the Ministry of National Education.

TABL. 4 (51). LICEA OGÓLNOKSZTAŁCĄCE DLA MŁODZIEŻY W ROKU SZKOLNYM 2016/17 (dok.)
 GENERAL SECONDARY SCHOOLS FOR YOUTH IN 2016/17 SCHOOL YEAR (cont.)

WYSZCZEGÓLNIENIE SPECIFICATION	Szkoły Schools	Oddziały Sections	Uczniowie Pupils			Absolwenci ¹ Graduates ¹	
			ogółem total	z ogółem of total		ogółem total	w tym kobiety of which females
				kobiety females	klasa I 1 st grade		
Podregion sieradzki	22	195	5028	3336	1582	1832	1217
Subregion							
Powiaty:							
<i>Powiats:</i>							
łaski	3	21	522	291	148	201	112
pajęczański	2	17	390	260	124	142	106
poddębicki	1	17	373	243	112	115	73
sieradzki	7	53	1458	963	454	504	344
wieluński	3	39	1129	802	376	422	294
wieruszowski	1	8	164	126	43	72	49
zdunskowolski	5	40	992	651	325	376	239
Podregion							
skierniewicki	24	188	4872	3084	1498	1762	1116
Subregion							
Powiaty:							
<i>Powiats:</i>							
kutnowski	8	49	1204	794	380	448	299
łęczycki	2	16	424	271	108	193	129
łowicki	4	38	1063	683	326	339	215
rawski	4	29	742	496	238	300	219
skierniewicki	1	4	102	53	31	58	25
Miasto na prawach powiatu:							
<i>City with powiat status:</i>							
Skierniewice	5	52	1337	787	415	424	229

¹ Z roku szkolnego 2015/16.

Źródło: dane Ministerstwa Edukacji Narodowej.

¹ From 2015/16 school year.

Source: data of the Ministry of National Education.

TABL. 5 (52). **TECHNIKA¹ ORAZ OGÓLNOKSZTAŁCĄCE SZKOŁY ARTYSTYCZNE² DLA MŁODZIEŻY W ROKU SZKOLNYM 2016/17**

TECHNICAL SECONDARY SCHOOLS¹ AS WELL AS GENERAL ART SCHOOLS² FOR YOUTH IN 2016/17 SCHOOL YEAR

WYSZCZEGÓLNIENIE SPECIFICATION	Szkoły Schools	Oddziały Sections	Uczniowie Pupils			Absolwenci ³ Graduates ³	
			ogółem total	z ogółem of total		ogółem total	w tym kobiety of which females
				kobiety females	klasa I 1 st grade		
WOJEWÓDZTWO a	125	1377	31499	12268	9046	6803	2702
VOIVODSHIP b	7	61	895	675	229	126	93
Podregion łódzki a	14	147	3065	1099	898	759	306
Subregion b	1	4	35	12	-	11	3
Powiaty: Powiats:							
brzeziński a	1	13	247	145	68	83	43
..... b	-	-	-	-	-	-	-
łódzki wschodni a	2	14	229	31	72	51	6
..... b	-	-	-	-	-	-	-
pabianicki a	5	58	1241	457	365	280	123
..... b	1	4	35	12	-	11	3
zgierski a	6	62	1348	466	393	345	134
..... b	-	-	-	-	-	-	-
Podregion m. Łódź a	33	348	7658	3084	2309	1518	566
Subregion b	4	39	679	506	180	86	64
Miasto na prawach powiatu: City with powiat status:							
Łódź a	33	348	7658	3084	2309	1518	566
..... b	4	39	679	506	180	86	64
Podregion piotrkowski a	31	380	9152	3550	2506	1948	753
Subregion b	1	4	84	75	19	19	17
Powiaty: Powiats:							
bełchatowski a	5	53	1334	432	389	261	73
..... b	-	-	-	-	-	-	-
opoczyński a	3	32	974	350	264	232	62
..... b	-	-	-	-	-	-	-
piotrkowski a	4	59	731	257	153	177	67
..... b	-	-	-	-	-	-	-
radomszczański a	6	75	1941	778	530	412	166
..... b	-	-	-	-	-	-	-
tomaszowski a	6	66	1919	860	526	390	182
..... b	1	4	84	75	19	19	17
Miasto na prawach powiatu: City with powiat status:							
Piotrków a	7	95	2253	873	644	476	203
Trybunalski b	-	-	-	-	-	-	-

1 Łącznie z technikami uzupełniającymi. 2 Dające uprawnienia zawodowe. 3 Z roku szkolnego 2015/16.

Źródło: dane Ministerstwa Edukacji Narodowej.

1 Including supplementary technical secondary schools. 2 Leading professional certification. 3 From 2015/16 school year.

Source: data of the Ministry of National Education.

TABL. 5 (52). **TECHNIKA¹ ORAZ OGÓLNOKSZTAŁCĄCE SZKOŁY ARTYSTYCZNE² DLA MŁODZIEŻY W ROKU SZKOLNYM 2016/17 (dok.)**

TECHNICAL SECONDARY SCHOOLS¹ AS WELL AS GENERAL ART SCHOOLS² FOR YOUTH IN 2016/17 SCHOOL YEAR (cont.)

WYSZCZEGÓLNIENIE SPECIFICATION	Szkoły Schools	Oddziały Sections	Uczniowie Pupils			Absolwenci ³ Graduates ³	
			ogółem total	z ogółem of total		ogółem total	w tym kobiety of which females
				kobiety females	klasa I 1 st grade		
Podregion sieradzki a	24	244	5905	2410	1700	1235	541
Subregion b	1	14	97	82	30	10	9
Powiaty:							
Powiaty:							
łaski	a 2	15	421	227	104	99	50
	b -	-	-	-	-	-	-
pajęczański	a 2	10	166	38	47	28	10
	b -	-	-	-	-	-	-
poddębicki	a 1	14	320	153	96	66	39
	b -	-	-	-	-	-	-
sieradzki	a 4	45	1098	451	303	264	119
	b -	-	-	-	-	-	-
wieluński	a 4	61	1756	815	505	382	196
	b -	-	-	-	-	-	-
wieruszowski	a 2	23	531	195	174	126	39
	b -	-	-	-	-	-	-
zduńskowolski	a 9	76	1613	531	471	270	88
	b 1	14	97	82	30	10	9
Podregion a	23	258	5719	2125	1633	1343	536
skierniewicki b	-	-	-	-	-	-	-
Subregion							
Powiaty:							
Powiaty:							
kutnowski	a 7	65	1353	532	382	340	164
	b -	-	-	-	-	-	-
łęczycki	a 3	35	836	291	223	207	62
	b -	-	-	-	-	-	-
łowicki	a 5	65	1537	618	446	338	135
	b -	-	-	-	-	-	-
rawski	a 3	41	906	310	254	243	89
	b -	-	-	-	-	-	-
skierniewicki	a 1	4	98	37	13	22	6
	b -	-	-	-	-	-	-
Miasto na prawach powiatu:							
City with powiat status:							
Skiernewice	a 4	48	989	337	315	193	80
	b -	-	-	-	-	-	-

¹ Łącznie z technikami uzupełniającymi. ² Dające uprawnienia zawodowe. ³ Z roku szkolnego 2015/16.
Z r ó d ł o: dane Ministerstwa Edukacji Narodowej.

¹ Including supplementary technical secondary schools. ² Leading professional certification. ³ From 2015/16 school year.
S o u r c e: data of the Ministry of National Education.

TABL. 6 (53). SZKOŁY POLICEALNE W ROKU SZKOLNYM 2016/17
POST-SECONDARY SCHOOLS IN 2016/17 SCHOOL YEAR

WYSZCZEGÓLNIENIE SPECIFICATION	Szkoły Schools	Oddziały Sections	Uczniowie Students		Absolwenci ^a Graduates ^a	
			ogółem total	w tym kobiety of which women	ogółem total	w tym kobiety of which women
WOJEWÓDZTWO VOIVODSHIP	170	816	19952	13405	5517	3809
Podregion łódzki Subregion	12	59	1043	715	317	203
Powiaty: Powiats:						
brzeziński	1	7	92	54	10	8
łódzki wschodni	-	-	-	-	-	-
pabianicki	5	20	327	207	179	105
zgierski	6	32	624	454	128	90
Podregion m. Łódź Subregion	58	271	6333	4502	1445	1157
Miasto na prawach powiatu: City with powiat status:						
Łódź	58	271	6333	4502	1445	1157
Podregion piotrkowski Subregion	62	340	9266	5795	2912	1782
Powiaty: Powiats:						
bechatowski	13	74	1826	1169	431	295
opoczyński	3	8	185	90	61	32
piotrkowski	7	30	670	317	215	103
radomszczański	9	45	1230	875	262	202
tomaszowski	6	37	1046	804	173	132
Miasto na prawach powiatu: City with powiat status:						
Piotrków Trybunalski.....	24	146	4309	2540	1770	1018
Podregion sieradzki Subregion	16	67	1716	1225	426	345
Powiaty: Powiats:						
łaski	-	-	-	-	-	-
pajęczański	-	-	-	-	-	-
poddębicki	1	4	88	37	17	9
sieradzki	7	28	795	578	246	198
wieluński.....	2	11	202	142	64	56
wieruszowski.....	1	1	24	19	13	12
zduńskowolski	5	23	607	449	86	70
Podregion skierniewicki Subregion	22	79	1594	1168	417	322
Powiaty: Powiats:						
kutnowski	8	29	496	377	114	97
łęczycki.....	1	1	15	6	14	10
łowicki	3	9	212	170	56	49
rawski	2	4	94	36	54	14
skierniewicki	-	-	-	-	-	-
Miasto na prawach powiatu: City with powiat status:						
Skierniewice.....	8	36	777	579	179	152

a Z roku szkolnego 2015/16.

Z r ó d ł o: dane Ministerstwa Edukacji Narodowej.

a From 2015/16 school year.

S o u r c e: data of the Ministry of National Education.

TABL. 7 (54). UCZĄCY SIĘ JEZYKÓW OBCYCH W SZKOŁACH PODSTAWOWYCH I GIMNAZJACH DLA DZIECI I MŁODZIEŻY W ROKU SZKOLNYM 2016/17

PUPILS AND STUDENTS STUDYING FOREIGN LANGUAGES IN PRIMARY SCHOOLS AND LOWER SECONDARY SCHOOLS FOR CHILDREN AND YOUTH IN 2016/17 SCHOOL YEAR

WYSZCZEGÓLNIENIE SPECIFICATION	Szkoły podstawowe Primary schools			Gimnazja Lower secondary schools			
	nauczanie obowiązkowe obligatory education						
	angielskiego English	niemieckiego German	innego other	angielskiego English	niemieckiego German	francuskiego French	innego other
OGÓŁEM TOTAL							
WOJEWÓDZTWO	136209	3631	685	64219	41818	2484	6816
VOIVODSHIP							
Podregion łódzki	21575	202	37	9640	6784	655	800
Subregion							
Powiaty:							
<i>Powiats:</i>							
brzeziński	1695	11	-	773	361	-	290
łódzki wschodni	4228	-	-	1963	1466	-	39
pabianicki	6428	-	-	2743	2464	22	205
zgierski	9224	191	37	4161	2493	633	266
Podregion m. Łódź	34570	712	423	15398	8523	1342	2877
Subregion							
Miasto na prawach powiatu:							
<i>City with powiat status:</i>							
Łódź	34570	712	423	15398	8523	1342	2877
Podregion piotrkowski	33850	1502	47	16606	10937	137	910
Subregion							
Powiaty:							
<i>Powiats:</i>							
bechatowski	6791	33	-	3029	2399	-	119
opoczyński	5004	51	-	2444	1713	35	359
piotrkowski	5824	28	-	2721	1677	-	-
radomszczański	6293	123	-	3236	2378	14	-
tomaszowski	6209	887	-	3170	1952	-	412
Miasto na prawach powiatu:							
<i>City with powiat status:</i>							
Piotrków Trybunalski	3729	380	47	2006	818	88	20
Podregion sieradzki	25645	651	-	12534	9310	72	633
Subregion							
Powiaty:							
<i>Powiats:</i>							
łaski	2776	46	-	1320	1181	-	119
pajęczański	2725	229	-	1425	1419	-	-
poddębicki	2279	-	-	1096	1050	-	-
sieradzki	6952	119	-	3245	2354	-	24
wieluński	4574	-	-	2221	1460	28	-
wieruszowski	2281	257	-	1337	810	-	-
zduńskowolski	4058	-	-	1890	1036	44	490
Podregion skierniewicki	20569	564	178	10041	6264	278	1596
Subregion							
Powiaty:							
<i>Powiats:</i>							
kutnowski	5138	188	1	2485	1650	90	349
łęczycki	2724	-	1	1340	712	-	7
łowicki	4190	106	-	2283	1909	173	96
rawski	3010	-	102	1469	434	-	786
skierniewicki	2415	-	-	970	673	-	131
Miasto na prawach powiatu:							
<i>City with powiat status:</i>							
Skierniewice	3092	270	74	1494	886	15	227

TABL. 7 (54). UCZĄCY SIĘ JEZYKÓW OBCYCH W SZKOŁACH PODSTAWOWYCH I GIMNAZJACH DLA DZIECI I MŁODZIEŻY W ROKU SZKOLNYM 2016/17 (dok.)

PUPILS AND STUDENTS STUDYING FOREIGN LANGUAGES IN PRIMARY SCHOOLS AND LOWER SECONDARY SCHOOLS FOR CHILDREN AND YOUTH IN 2016/17 SCHOOL YEAR (cont.)

WYSZCZEGÓLNIENIE SPECIFICATION	Szkoły podstawowe Primary schools			Gimnazja Lower secondary schools			
	nauczanie obowiązkowe obligatory education						
	angielskiego English	niemieckiego German	innego other	angielskiego English	niemieckiego German	francuskiego French	innego other
W % OGÓŁU UCZNIÓW W SZKOŁACH IN % OF TOTAL PUPILS AND STUDENTS AT SCHOOLS							
WOJEWÓDZTWO	96,9	2,6	0,3	98,2	64,0	3,8	6,9
VOIVODSHIP							
Podregion łódzki	98,4	0,9	0,2	98,9	69,6	6,7	8,0
Subregion							
Powiaty:							
<i>Powiats:</i>							
brzeziński	99,0	0,6	-	98,1	45,8	-	36,8
łódzki wschodni	99,7	-	-	99,5	74,3	-	0,9
pabianicki	99,6	-	-	98,9	88,8	0,8	7,4
zgierski	96,9	2,0	0,4	98,9	59,2	15,0	6,3
Podregion m. Łódź	98,3	2,0	0,7	97,6	54,0	8,5	4,5
Subregion							
Miasto na prawach powiatu:							
<i>City with powiat status:</i>							
Łódź	98,3	2,0	0,7	97,6	54,0	8,5	4,5
Podregion piotrkowski	94,5	4,2	-	98,0	64,5	0,8	5,0
Subregion							
Powiaty:							
<i>Powiats:</i>							
bełchatowski	99,7	0,5	-	99,2	78,6	-	2,7
opoczyński	99,7	1,0	-	99,5	69,8	1,4	14,6
piotrkowski	99,7	0,5	-	99,6	61,4	-	-
radomszczański	96,4	1,9	-	98,8	72,6	0,4	-
tomaszowski	86,3	12,3	-	96,1	59,2	-	12,5
Miasto na prawach powiatu:							
<i>City with powiat status:</i>							
Piotrków Trybunalski	84,4	8,6	0,0	93,9	38,3	4,1	0,0
Podregion sieradzki	97,1	2,5	-	99,0	73,5	0,6	4,6
Subregion							
Powiaty:							
<i>Powiats:</i>							
łaski	99,7	1,7	-	99,0	88,6	-	5,0
pajęczański	92,3	7,8	-	99,2	98,8	-	-
poddębicki	99,7	-	-	99,9	95,7	-	-
sieradzki	99,0	1,7	-	98,5	71,4	-	0,7
wieluński	98,6	-	-	98,9	65,0	1,3	-
wieruszowski	86,8	9,8	-	98,5	59,7	-	-
zduńskowolski	99,2	-	-	99,4	54,5	2,3	25,8
Podregion skierniewicki	96,5	2,7	0,8	98,0	61,1	2,7	15,6
Subregion							
Powiaty:							
<i>Powiats:</i>							
kutnowski	96,5	3,5	0,0	99,1	65,8	3,6	13,9
łęczycki	98,8	-	0,0	91,5	48,6	-	0,5
łowicki	89,9	2,3	-	99,6	83,3	7,5	4,2
rawski	99,5	-	3,4	99,4	29,4	-	53,2
skierniewicki	100,0	-	-	97,5	67,6	-	13,2
Miasto na prawach powiatu:							
<i>City with powiat status:</i>							
Skierniewice	98,8	8,6	2,4	98,9	58,7	1,0	15,0

Źródło: dane Ministerstwa Edukacji Narodowej.

Source: data of the Ministry of National Education.

TABL. 8 (55). UCZĄCY SIĘ JĘZYKÓW OBCYCH W SZKOŁACH PONADGIMNAZJALNYCH^a DLA DZIECI I MŁODZIEŻY ORAZ POLICEALNYCH W ROKU SZKOLNYM 2016/17STUDENTS STUDYING FOREIGN LANGUAGES IN UPPER SECONDARY SCHOOLS^a FOR YOUTH AND IN POST-SECONDARY SCHOOLS IN 2016/17 SCHOOL YEAR

WYSZCZEGÓLNIENIE SPECIFICATION	Nauczanie obowiązkowe Obligatory education				
	angielskiego English	niemieckiego German	francuskiego French	rosyjskiego Russian	innego other
OGÓŁEM TOTAL					
WOJEWÓDZTWO	69502	43552	5808	6427	2805
VOIVODSHIP					
Podregion łódzki	6413	4439	551	462	74
Subregion					
Powiaty:					
<i>Powiats:</i>					
brzeziński	385	272	19	21	-
łódzki wschodni	661	476	44	52	-
pabianicki	2380	1918	110	107	74
zgierski	2987	1773	378	282	-
Podregion m. Łódź	20263	11155	3292	1323	2245
Subregion					
Miasto na prawach powiatu:					
<i>City with powiat status:</i>					
Łódź	20263	11155	3292	1323	2245
Podregion piotrkowski	18889	13273	721	1102	135
Subregion					
Powiaty:					
<i>Powiats:</i>					
bełchatowski	3720	2441	85	164	135
opoczyński	2275	1316	73	538	-
piotrkowski	842	827	-	-	-
radomszczański	3577	2934	387	138	-
tomaszowski	3441	2461	-	96	-
Miasto na prawach powiatu:					
<i>City with powiat status:</i>					
Piotrków Trybunalski	5034	3294	176	166	-
Podregion sieradzki	12307	8268	620	1435	181
Subregion					
Powiaty:					
<i>Powiats:</i>					
łaski	1082	710	-	123	124
pajęczański	679	449	90	96	-
poddębicki	808	610	-	-	-
sieradzki	2981	1838	113	149	25
wieluński	3239	2861	159	302	-
wieruszowski	871	257	-	256	-
zduńskowolski	2647	1543	258	509	32
Podregion skierniewicki	11630	6417	624	2105	170
Subregion					
Powiaty:					
<i>Powiats:</i>					
kutnowski	2831	1370	207	534	15
łęczycki	1380	958	-	218	-
łowicki	2892	2188	123	252	64
rawski	1740	472	-	530	-
skierniewicki	200	162	-	31	-
Miasto na prawach powiatu:					
<i>City with powiat status:</i>					
Skierniewice	2587	1267	294	540	91

^a Zasadnicze szkoły zawodowe (bez specjalnych przysposabiających do pracy), licea ogólnokształcące, licea profilowane, technika, uzupełniające: licea ogólnokształcące i technika, ogólnokształcące szkoły artystyczne dające uprawnienia zawodowe oraz szkoły policealne (bez kolegiów nauczycielskich, nauczycielskich kolegiów języków obcych i kolegiów pracowników służb społecznych).

Źródło: dane Ministerstwa Edukacji Narodowej.

^a Basic vocational schools (excluding special job-training schools), general secondary schools, specialized secondary schools, supplementary: general secondary schools and technical secondary schools, general art schools leading to professional certification and post-secondary schools (excluding teacher training colleges, foreign language teacher training colleges, colleges of social work).

Source: data of the Ministry of National Education.

TABL. 8 (55). UCZĄCY SIĘ JĘZYKÓW OBCYCH W SZKOŁACH PONADGIMNAZJALNYCH^a DLA DZIECI I MŁODZIEŻY ORAZ POLICEALNYCH W ROKU SZKOLNYM 2016/17 (dok.)STUDENTS STUDYING FOREIGN LANGUAGES IN UPPER SECONDARY SCHOOLS^a FOR YOUTH AND IN POST-SECONDARY SCHOOLS IN 2016/17 SCHOOL YEAR (cont.)

WYSZCZEGÓLNIENIE SPECIFICATION	Nauczanie obowiązkowe Obligatory education				
	angielskiego English	niemieckiego German	francuskiego French	rosyjskiego Russian	innego other
W % OGÓŁU UCZNIÓW W SZKOŁACH IN % OF TOTAL STUDENTS AT SCHOOLS					
WOJEWÓDZTWO	94,9	59,5	7,9	8,8	3,8
VOIVODSHIP					
Podregion łódzki	95,6	66,2	8,2	6,9	1,1
Subregion					
Powiaty:					
Powiaty:					
brzeziński	99,7	70,5	4,9	5,4	-
łódzki wschodni	98,5	70,9	6,6	7,8	-
pabianicki	91,2	73,5	4,2	4,1	2,8
zgierski	98,2	58,3	12,4	9,3	-
Podregion m. Łódź	96,7	53,3	15,7	6,3	10,7
Subregion					
Miasto na prawach powiatu:					
City with powiat status:					
Łódź	96,7	53,3	15,7	6,3	10,7
Podregion piotrkowski	94,9	66,7	3,6	5,5	0,7
Subregion					
Powiaty:					
Powiaty:					
bełchatowski	96,1	63,1	2,2	4,2	3,5
opoczyński	92,3	53,4	3,0	21,8	-
piotrkowski	97,9	96,2	-	-	-
radomszczański	93,1	76,3	10,1	3,6	-
tomaszowski	96,9	69,3	-	2,7	-
Miasto na prawach powiatu:					
City with powiat status:					
Piotrków Trybunalski	94,9	62,1	3,3	3,1	-
Podregion sieradzki	91,7	61,6	4,6	10,7	1,4
Subregion					
Powiaty:					
Powiaty:					
łaski	99,0	65,0	-	11,3	11,3
pajęczański	88,5	58,5	11,7	12,5	-
poddębicki	94,1	71,0	-	-	-
sieradzki	94,2	58,1	3,6	4,7	0,8
wieluński	88,8	78,5	4,4	8,3	-
wieruszowski	84,2	24,8	-	24,7	-
zduńskowolski	92,7	54,0	9,0	17,8	1,1
Podregion skierniewicki	94,9	52,4	5,1	17,2	1,4
Subregion					
Powiaty:					
Powiaty:					
kutnowski	93,8	45,4	6,9	17,7	0,5
łęczycki	90,8	63,0	-	14,3	-
łowicki	96,4	72,9	4,1	8,4	2,1
rawski	91,3	24,8	-	27,8	-
skierniewicki	100,0	81,0	-	15,5	-
Miasto na prawach powiatu:					
City with powiat status:					
Skierniewice	98,9	48,4	11,2	20,6	3,5

a Zasadnicze szkoły zawodowe (bez specjalnych przysposabiających do pracy), licea ogólnokształcące, licea profilowane, technika, uzupełniające: licea ogólnokształcące i technika, ogólnokształcące szkoły artystyczne dające uprawnienia zawodowe oraz szkoły policealne (bez kolegiów nauczycielskich, nauczycielskich kolegiów języków obcych i kolegiów pracowników służb społecznych).

Źródło: dane Ministerstwa Edukacji Narodowej.

a Basic vocational schools (excluding special job-training schools), general secondary schools, specialized secondary schools, supplementary: general secondary schools and technical secondary schools, general art schools leading to professional certification and post-secondary schools (excluding teacher training colleges, foreign language teacher training colleges, colleges of social work).

Source: data of the Ministry of National Education.

TABL. 9 (56). SZKOŁY DLA DOROSŁYCH W ROKU SZKOLNYM 2016/17

SCHOOLS FOR ADULTS IN 2016/17 SCHOOL YEAR

WYSZCZEGÓLNIENIE SPECIFICATION	Szkoły Schools	Oddziały Sections	Uczniowie Students			Absolwenci ^a Graduates ^a	
			ogółem total	z ogółem of total		ogółem total	w tym kobiety of which females
				kobiety females	klasa I 1 st grade		
WOJEWÓDZTWO	118	464	11773	4893	2969	3247	1436
VOIVODSHIP							
Podregion łódzki	13	49	909	404	215	279	136
Subregion							
Powiaty:							
Powiaty:							
brzeziński	2	6	133	60	18	40	21
łódzki wschodni	-	-	-	-	-	-	-
pabianicki	5	13	307	127	66	127	71
zgierski	6	30	469	217	131	112	44
Podregion m. Łódź	20	128	3337	1479	1141	716	330
Subregion							
Miasto na prawach powiatu:							
City with powiat status:							
Łódź	20	128	3337	1479	1141	716	330
Podregion piotrkowski	48	167	4754	1869	1008	1445	640
Subregion							
Powiaty:							
Powiaty:							
bełchatowski	12	43	1013	408	246	344	157
opoczyński	6	17	360	142	59	147	69
piotrkowski	6	19	404	146	93	175	69
radomszczański	7	23	738	292	179	182	75
tomaszowski	4	18	554	255	92	201	113
Miasto na prawach powiatu:							
City with powiat status:							
Piotrków Trybunalski	13	47	1685	626	339	396	157
Podregion sieradzki	19	58	1518	634	319	455	176
Subregion							
Powiaty:							
Powiaty:							
łaski	-	-	-	-	-	-	-
pajęczański	2	3	75	31	-	24	15
poddębicki	1	5	133	47	17	61	15
sieradzki	6	17	524	235	120	121	49
wieluński	2	9	273	122	41	111	41
wieruszowski	2	4	90	29	-	31	5
zduńskowolski	6	20	423	170	141	107	51
Podregion skierniewicki	18	62	1255	507	286	352	154
Subregion							
Powiaty:							
Powiaty:							
kutnowski	5	16	348	154	113	117	61
łęczycki	2	5	101	46	17	26	8
łowicki	3	10	160	48	18	63	16
rawski	3	7	185	64	14	50	15
skierniewicki	-	-	-	-	-	-	-
Miasto na prawach powiatu:							
City with powiat status:							
Skierniewice	5	24	461	195	124	96	54

a Z roku szkolnego 2015/16.

Ź r ó d ł o: dane Ministerstwa Edukacji Narodowej.

a From 2015/16 school year.

S o u r c e: data of the Ministry of National Education.

TABL. 10 (57). WYCHOWANIE PRZEDSZKOLNE ^a W ROKU SZKOLNYM 2016/17
 PRE-PRIMARY EDUCATION ^a IN 2016/17 SCHOOL YEAR

WYSZCZEGÓLNIENIE SPECIFICATION	Placówki Establishments		Miejsca w przed- szkolach Places in nursery schools	Oddziały Sections		Dzieci Children	
	ogółem total	w tym przedszkola of which nursery schools		ogółem total	w tym w przed- szkolach of which in nursery schools	ogółem total	w tym w przed- szkolach of which in nursery schools
WOJEWÓDZTWO	1283	672	66626	3838	2880	79528	62490
VOIVODSHIP							
PODREGION ŁÓDZKI	183	106	10223	590	452	12516	9845
SUBREGION							
Powiat brzeziński	17	6	629	51	30	963	615
Gmina miejska:							
Urban gmina:							
Brzeziny	5	3	404	22	17	502	396
Gminy wiejskie:							
Rural gminas:							
Brzeziny	3	-	-	6	-	96	-
Dmosin	3	-	-	6	-	87	-
Jeżów	2	1	80	6	4	107	80
Rogów	4	2	145	11	9	171	139
Powiat łódzki wschodni	41	26	2096	113	91	2495	2042
Gminy miejsko-wiejskie:							
Urban-rural gminas:							
Koluszki	8	5	690	34	31	777	727
w tym miasto	4	3	495	22	21	514	489
of which city							
Rzgów	6	4	445	20	18	381	346
w tym miasto	2	2	325	10	10	231	231
of which city							
Tuszyn	6	4	376	18	15	420	359
w tym miasto	4	4	376	15	15	359	359
of which city							
Gminy wiejskie:							
Rural gminas:							
Andrespol	8	6	395	20	17	477	407
Brójce	10	6	150	12	7	271	170
Nowosolna	3	1	40	9	3	169	33
Powiat pabianicki	46	29	3189	179	142	3808	3052
Gminy miejskie:							
Urban gminas:							
Konstantynów Łódzki	10	7	523	34	27	617	453
Pabianice	18	17	2342	99	98	2234	2214
Gminy wiejskie:							
Rural gminas:							
Dłutów	1	1	29	5	5	94	94
Dobroń	4	1	95	8	4	161	95
Ksawerów	4	2	125	11	5	241	125
Lutomiersk	5	1	75	12	3	234	71
Pabianice	4	-	-	10	-	227	-
Powiat zgierski	79	45	4309	247	189	5250	4136
Gminy miejskie:							
Urban gminas:							
Głowno	10	7	552	29	26	541	494
Ozorków	7	6	750	32	31	775	757
Zgierz	23	15	1540	78	66	1753	1528

^a Przedszkola, oddziały przedszkolne w szkołach podstawowych, zespoły wychowania przedszkolnego i punkty przedszkolne; łącznie z dziećmi przebywającymi przez cały rok szkolny w placówkach wykonujących działalność leczniczą.

Źródło: dane Ministerstwa Edukacji Narodowej.

^a Nursery schools, pre-primary sections of primary schools, pre-primary education groups and pre-primary points; including the children attending for all school year in the units performing health care activities.

Source: data of the Ministry of National Education.

TABL. 10 (57). WYCHOWANIE PRZEDSZKOLNE ^a W ROKU SZKOLNYM 2016/17 (cd.)PRE-PRIMARY EDUCATION ^a IN 2016/17 SCHOOL YEAR (cont.)

WYSZCZEGÓLNIENIE SPECIFICATION	Placówki Establishments		Miejsca w przed- szkolach Places in nursery schools	Oddziały Sections		Dzieci Children	
	ogółem total	w tym przedszkola of which nursery schools		ogółem total	w tym w przed- szkolach of which in nursery schools	ogółem total	w tym w przed- szkolach of which in nursery schools
PODREGION ŁÓDZKI (dok.) SUBREGION (cont.)							
Powiat zgierski (dok.) (cont.)							
Gminy miejsko-wiejskie: Urban-rural gminas:							
Aleksandrów Łódzki	12	7	860	48	38	1040	823
w tym miasto	8	6	740	37	33	807	716
of which city							
Stryków	10	4	282	23	14	452	282
w tym miasto	4	2	175	10	7	241	175
of which city							
Gminy wiejskie: Rural gminas:							
Głowno	3	3	100	5	5	82	82
Ozorków	3	1	75	6	3	121	68
Parzęczew	4	1	75	10	3	172	42
Zgierz	7	1	75	16	3	314	60
PODREGION M. ŁÓDŹ	256	214	22050	1009	952	21439	20769
SUBREGION							
Miasto na prawach powiatu: City with powiat status:							
Łódź	256	214	22050	1009	952	21439	20769
PODREGION PIOTRKOWSKI	343	154	15532	927	646	19223	13861
SUBREGION							
Powiat bełchatowski	61	28	3500	197	141	4147	3095
Gmina miejska: Urban gmina:							
Bełchatów	23	15	2266	113	91	2387	1942
Gmina miejsko-wiejska: Urban-rural gmina:							
Zelów	12	4	413	22	14	493	333
w tym miasto	6	4	413	16	14	387	333
of which city							
Gminy wiejskie: Rural gminas:							
Bełchatów	7	1	140	14	6	260	132
Drużbice	4	1	25	5	1	123	26
Kleszczów	3	3	326	14	14	325	325
Kluki	3	1	75	5	3	95	66
Rusiec	2	2	155	8	8	171	171
Szczerców	7	1	100	16	4	293	100
Powiat opoczyński	63	13	1121	121	46	2428	1034
Gminy miejsko-wiejskie: Urban-rural gminas:							
Drzewica	8	1	210	17	8	311	193
w tym miasto	1	1	210	8	8	193	193
of which city							
Opoczno	27	11	868	58	36	1220	798
w tym miasto	13	10	843	42	35	911	772
of which city							

^a Przedszkola, oddziały przedszkolne w szkołach podstawowych, zespoły wychowania przedszkolnego i punkty przedszkolne; łącznie z dziećmi przebywającymi przez cały rok szkolny w placówkach wykonujących działalność leczniczą.

Źródło: dane Ministerstwa Edukacji Narodowej.

^a Nursery schools, pre-primary sections of primary schools, pre-primary education groups and pre-primary points; including the children attending for all school year in the units performing health care activities.

Source: data of the Ministry of National Education.

TABL 10 (57). WYCHOWANIE PRZEDSZKOLNE ^a W ROKU SZKOLNYM 2016/17 (cd.)
 PRE-PRIMARY EDUCATION ^a IN 2016/17 SCHOOL YEAR (cont.)

WYSZCZEGÓLNIENIE SPECIFICATION	Placówki Establishments		Miejsca w przed- szkolach Places in nursery schools	Oddziały Sections		Dzieci Children	
	ogółem total	w tym przedszkola of which nursery schools		ogółem total	w tym w przed- szkolach of which in nursery schools	ogółem total	w tym w przed- szkolach of which in nursery schools
PODREGION PIOTRKOWSKI (cd.)							
SUBREGION (cont.)							
Powiat opoczyński (dok.) (cont.)							
Gminy wiejskie:							
Rural gminas:							
Białaczów	4	-	-	8	-	146	-
Mniszków	4	-	-	7	-	144	-
Paradyż	6	-	-	9	-	140	-
Poświętne	2	1	43	4	2	74	43
Sławno	9	-	-	12	-	257	-
Zarnów	3	-	-	6	-	136	-
Powiat piotrkowski	74	25	1912	147	81	2923	1641
Gminy miejsko-wiejskie:							
Urban-rural gminas:							
Sulejów	13	6	500	28	19	539	397
w tym miasto	4	2	175	10	7	194	147
of which city							
Wolbórz	6	3	205	16	11	290	203
w tym miasto	3	3	205	11	11	203	203
of which city							
Gminy wiejskie:							
Rural gminas:							
Aleksandrów	4	-	-	4	-	79	-
Czarnocin	3	1	50	5	2	123	50
Gorzkowice	6	3	225	14	10	295	225
Grabica	6	-	-	8	-	167	-
Łęki Szlacheckie	3	-	-	3	-	63	-
Moszczenica	10	4	272	21	11	434	223
Ręczno	3	-	-	4	-	82	-
Rozprza	9	3	345	22	15	434	299
Wola Krzysztoporska	11	5	315	22	13	417	244
Powiat radomskiego	60	24	2403	148	101	3092	2234
Gmina miejska:							
Urban gmina:							
Radomsko	21	12	1389	65	56	1386	1243
Gminy miejsko-wiejskie:							
Urban-rural gminas:							
Kamieńsk	2	2	183	8	8	180	180
w tym miasto	1	1	165	7	7	162	162
of which city							
Przedbórz	4	2	170	9	7	190	159
w tym miasto	3	2	170	8	7	177	159
of which city							
Gminy wiejskie:							
Rural gminas:							
Dobryzycze	2	1	85	6	4	126	85
Gidle	3	2	132	7	6	130	118
Gomunice	2	1	115	8	6	166	134
Kobiele Wielkie	3	-	-	5	-	88	-
Kodrąb	2	-	-	5	-	119	-
Lgota Wielka	4	1	75	5	3	106	72
Ładzice	2	1	100	7	4	154	94
Masłowice	4	1	72	7	3	125	67
Radomsko	5	-	-	6	-	111	-
Wielgomłynny	3	-	-	4	-	97	-
Żytno	3	1	82	6	4	114	82

^a Przedszkola, oddziały przedszkolne w szkołach podstawowych, zespoły wychowania przedszkolnego i punkty przedszkolne; łącznie z dziećmi przebywającymi przez cały rok szkolny w placówkach wykonujących działalność leczniczą.

Źródło: dane Ministerstwa Edukacji Narodowej.

^a Nursery schools, pre-primary sections of primary schools, pre-primary education groups and pre-primary points; including the children attending for all school year in the units performing health care activities.

Source: data of the Ministry of National Education.

TABL. 10 (57). WYCHOWANIE PRZEDSZKOLNE ^a W ROKU SZKOLNYM 2016/17 (cd.)PRE-PRIMARY EDUCATION ^a IN 2016/17 SCHOOL YEAR (cont.)

WYSZCZEGÓLNIENIE SPECIFICATION	Placówki Establishments		Miejsca w przed- szkolach Places in nursery schools	Oddziały Sections		Dzieci Children	
	ogółem total	w tym przedszkola of which nursery schools		ogółem total	w tym w przed- szkolach of which in nursery schools	ogółem total	w tym w przed- szkolach of which in nursery schools
PODREGION							
PIOTRKOWSKI (dok.)							
SUBREGION (cont.)							
Powiat tomaszowski	54	33	3479	183	146	4005	3229
Gmina miejska:							
Urban gmina:							
Tomaszów Mazowiecki	28	22	2251	104	96	2232	2060
Gminy wiejskie:							
Rural gminas:							
Będków	1	1	103	4	4	103	103
Budziszewice	2	1	50	4	2	88	44
Czerniewice	4	1	50	7	2	164	48
Inowódz	4	1	25	4	1	78	23
Lubochnia	3	2	325	14	13	305	291
Rokiciny	1	1	200	8	8	203	203
Rzeczyca	3	-	-	6	-	117	-
Tomaszów Mazowiecki	5	2	210	18	9	367	184
Ujazd	2	2	265	11	11	273	273
Żelechlinek	1	-	-	3	-	75	-
Miasto na prawach powiatu:							
City with powiat status:							
Piotrków Trybunalski	31	31	3117	131	131	2628	2628
PODREGION SIERADZKI	276	120	10657	716	476	14419	10359
SUBREGION							
Powiat łaski	34	13	1074	71	48	1507	1081
Gmina miejsko-wiejska:							
Urban-rural gmina:							
Łask	19	7	707	45	32	943	732
w tym miasto	10	6	682	36	31	802	708
of which city							
Gminy wiejskie:							
Rural gminas:							
Buczek	3	1	75	5	3	125	75
Sędziejowice	4	2	124	9	6	184	116
Widawa	4	1	125	8	5	176	115
Wodzierady	4	2	43	4	2	79	43
Powiat pajęczański	30	17	1484	88	68	1690	1358
Gminy miejsko-wiejskie:							
Urban-rural gminas:							
Działoszyn	7	7	536	25	25	480	480
w tym miasto	4	4	310	14	14	270	270
of which city							
Pajęczno	4	2	309	19	14	402	298
w tym miasto	3	2	309	16	14	341	298
of which city							
Gminy wiejskie:							
Rural gminas:							
Kielczygłów	1	1	125	6	6	111	111
Nowa Brzeźnica	4	1	77	9	3	132	62

^a Przedszkola, oddziały przedszkolne w szkołach podstawowych, zespoły wychowania przedszkolnego i punkty przedszkolne; łącznie z dziećmi przebywającymi przez cały rok szkolny w placówkach wykonujących działalność leczniczą.

Źródło: dane Ministerstwa Edukacji Narodowej.

^a Nursery schools, pre-primary sections of primary schools, pre-primary education groups and pre-primary points; including the children attending for all school year in the units performing health care activities.

Source: data of the Ministry of National Education.

TABL. 10 (57). WYCHOWANIE PRZEDSZKOLNE ^a W ROKU SZKOLNYM 2016/17 (cd.)
 PRE-PRIMARY EDUCATION ^a IN 2016/17 SCHOOL YEAR (cont.)

WYSZCZEGÓLNIENIE SPECIFICATION	Placówki Establishments		Miejsca w przed- szkolach Places in nursery schools	Oddziały Sections		Dzieci Children	
	ogółem total	w tym przedszkola of which nursery schools		ogółem total	w tym w przed- szkolach of which in nursery schools	ogółem total	w tym w przed- szkolach of which in nursery schools
PODREGION SIERADZKI (cd.) SUBREGION (cont.)							
Powiat pajęczański (dok.) (cont.)							
Gminy wiejskie (dok.): Rural gminas (cont.):							
Rząśnia	3	1	120	8	5	160	117
Siemkowice	4	1	50	5	2	123	54
Strzelce Wielkie	4	2	116	9	7	144	107
Sulmierzyce	3	2	151	7	6	138	129
Powiat poddębicki	24	8	890	59	38	1201	822
Gminy miejsko-wiejskie: Urban-rural gminas:							
Poddębice	6	3	459	21	18	492	427
w tym miasto	3	3	459	18	18	427	427
of which city							
Uniejów	4	1	200	11	8	236	191
w tym miasto	1	1	200	8	8	191	191
of which city							
Gminy wiejskie: Rural gminas:							
Dalików	3	1	40	10	4	128	26
Pęczniew	3	1	70	5	3	93	64
Wartkowice	6	1	46	7	2	144	46
Zadzim	2	1	75	5	3	108	68
Powiat sieradzki	66	24	2445	180	113	3667	2506
Gmina miejska: Urban gmina:							
Sieradz	17	12	1302	66	60	1442	1331
Gminy miejsko-wiejskie: Urban-rural gminas:							
Błaszki	10	2	226	23	10	409	228
w tym miasto	2	1	161	9	7	186	161
of which city							
Warta	8	1	150	15	6	314	150
w tym miasto	1	1	150	6	6	150	150
of which city							
Złoczew	5	1	120	10	6	214	147
w tym miasto	2	1	120	7	6	163	147
of which city							
Gminy wiejskie: Rural gminas:							
Brąszewice	7	1	80	12	4	214	85
Brzeźnio	4	2	152	11	7	218	153
Burzenin	2	2	175	8	8	149	149
Goszczańów	4	1	70	7	3	140	75
Klonowa	1	1	85	5	5	102	102
Sieradz	5	-	-	16	-	308	-
Wróblew	3	1	85	7	4	157	86

^a Przedszkola, oddziały przedszkolne w szkołach podstawowych, zespoły wychowania przedszkolnego i punkty przedszkolne; łącznie z dziećmi przebywającymi przez cały rok szkolny w placówkach wykonujących działalność leczniczą.

Źródło: dane Ministerstwa Edukacji Narodowej.

^a Nursery schools, pre-primary sections of primary schools, pre-primary education groups and pre-primary points; including the children attending for all school year in the units performing health care activities.

Source: data of the Ministry of National Education.

TABL. 10 (57). WYCHOWANIE PRZEDSZKOLNE ^a W ROKU SZKOLNYM 2016/17 (cd.)PRE-PRIMARY EDUCATION ^a IN 2016/17 SCHOOL YEAR (cont.)

WYSZCZEGÓLNIENIE SPECIFICATION	Placówki Establishments		Miejsca w przed- szkolach Places in nursery schools	Oddziały Sections		Dzieci Children	
	ogółem total	w tym przedszkola of which nursery schools		ogółem total	w tym w przed- szkolach of which in nursery schools	ogółem total	w tym w przed- szkolach of which in nursery schools
PODREGION SIERADZKI (dok.) SUBREGION (cont.)							
Powiat wieluński	52	22	1930	132	86	2628	1873
Gmina miejsko-wiejska: <i>Urban-rural gmina:</i>							
Wieluń	14	5	888	50	36	1120	853
w tym miasto	6	5	888	37	36	862	853
<i>of which city</i>							
Gminy wiejskie: <i>Rural gminas:</i>							
Biała	3	3	183	9	9	191	191
Czarnożyty	3	-	-	7	-	130	-
Konopnica	3	-	-	6	-	110	-
Mokrsko	5	4	174	11	9	186	168
Osjaków	4	1	108	10	6	185	122
Ostrówek	4	1	75	9	4	141	77
Pałtnów	9	4	199	13	8	225	174
Skomlin	1	1	120	6	6	113	113
Wierzchnas	6	3	183	11	8	227	175
Powiat wierzuszowski	35	19	1143	80	50	1508	1051
Gmina miejsko-wiejska: <i>Urban-rural gmina:</i>							
Wierzuszów	11	4	341	31	15	555	315
w tym miasto	8	4	341	26	15	477	315
<i>of which city</i>							
Gminy wiejskie: <i>Rural gminas:</i>							
Bolesławiec	4	4	155	7	7	133	133
Czastary	2	1	122	6	5	137	112
Galewice	6	1	55	13	4	214	89
Lututów	5	2	140	10	6	197	130
Łubnice	3	3	165	7	7	125	125
Sokolniki	4	4	165	6	6	147	147
Powiat zduńskowski	35	17	1691	106	73	2218	1668
Gmina miejska: <i>Urban gmina:</i>							
Zduńska Wola	19	12	1325	71	58	1492	1312
Gmina miejsko-wiejska: <i>Urban-rural gmina:</i>							
Szadek	5	1	100	12	4	239	89
w tym miasto	2	1	100	8	4	171	89
<i>of which city</i>							
Gminy wiejskie: <i>Rural gminas:</i>							
Zapolice	3	1	35	7	2	111	35
Zduńska Wola	8	3	231	16	9	376	232

^a Przedszkola, oddziały przedszkolne w szkołach podstawowych, zespoły wychowania przedszkolnego i punkty przedszkolne; łącznie z dziećmi przebywającymi przez cały rok szkolny w placówkach wykonujących działalność leczniczą.

Źródło: dane Ministerstwa Edukacji Narodowej.

^a Nursery schools, pre-primary sections of primary schools, pre-primary education groups and pre-primary points; including the children attending for all school year in the units performing health care activities.

Source: data of the Ministry of National Education.

TABL. 10 (57). WYCHOWANIE PRZEDSZKOLNE ^a W ROKU SZKOLNYM 2016/17 (cd.)
 PRE-PRIMARY EDUCATION ^a IN 2016/17 SCHOOL YEAR (cont.)

WYSZCZEGÓLNIENIE SPECIFICATION	Placówki Establishments		Miejsca w przed- szkolach Places in nursery schools	Oddziały Sections		Dzieci Children	
	ogółem total	w tym przedszkola of which nursery schools		ogółem total	w tym w przed- szkolach of which in nursery schools	ogółem total	w tym w przed- szkolach of which in nursery schools
PODREGION SKIERNIEWICKI... SUBREGION	225	78	8164	596	354	11931	7656
Powiat kutnowski	48	17	1800	125	80	2534	1746
Gmina miejska: Urban gmina:							
Kutno	12	8	1174	60	53	1287	1146
Gminy miejsko-wiejskie: Urban-rural gminas:							
Krośniewice	4	1	154	13	7	241	154
w tym miasto	1	1	154	7	7	154	154
of which city							
Żychlin	4	3	275	13	11	304	264
w tym miasto	2	2	250	10	10	249	249
of which city							
Gminy wiejskie: Rural gminas:							
Bedno	6	-	-	6	-	109	-
Dąbrowice	1	1	50	2	2	47	47
Krzyżanów	6	-	-	6	-	71	-
Kutno	7	1	40	12	2	211	32
Łanięta	1	1	40	2	2	40	40
Nowe Ostrowy	3	1	25	4	1	89	24
Oporów	2	-	-	3	-	59	-
Strzelce	2	1	42	4	2	76	39
Powiat łęczycki	28	10	909	76	43	1448	871
Gmina miejska: Urban gmina:							
Łęczyca	5	5	604	28	28	576	576
Gminy wiejskie: Rural gminas:							
Daszyna	4	-	-	4	-	57	-
Góra Świętej Małgorzaty	2	1	100	5	4	121	103
Grabów	4	-	-	9	-	143	-
Łęczyca	5	-	-	12	-	226	-
Piątek	2	1	140	7	6	154	137
Świnice Warckie	4	2	40	6	3	90	34
Witonia	2	1	25	5	2	81	21
Powiat łowicki	45	18	1655	132	73	2759	1641
Gmina miejska: Urban gmina:							
Łowicz	10	10	1150	49	49	1143	1143

^a Przedszkola, oddziały przedszkolne w szkołach podstawowych, zespoły wychowania przedszkolnego i punkty przedszkolne; łącznie z dziećmi przebywającymi przez cały rok szkolny w placówkach wykonujących działalność leczniczą.

Źródło: dane Ministerstwa Edukacji Narodowej.

^a Nursery schools, pre-primary sections of primary schools, pre-primary education groups and pre-primary points; including the children attending for all school year in the units performing health care activities.

Source: data of the Ministry of National Education.

TABL. 10 (57). WYCHOWANIE PRZEDSZKOLNE ^a W ROKU SZKOLNYM 2016/17 (dok.)PRE-PRIMARY EDUCATION ^a IN 2016/17 SCHOOL YEAR (cont.)

WYSZCZEGÓLNIENIE SPECIFICATION	Placówki Establishments		Miejsca w przed- szkolach Places in nursery schools	Oddziały Sections		Dzieci Children	
	ogółem total	w tym przedszkola of which nursery schools		ogółem total	w tym w przed- szkolach of which in nursery schools	ogółem total	w tym w przed- szkolach of which in nursery schools
PODREGION							
SKIERNIEWICKI (dok.)							
SUBREGION (cont.)							
Powiat łowicki (dok.)							
(cont.)							
Gminy wiejskie:							
<i>Rural gminas:</i>							
Bielawy	5	3	115	10	7	173	132
Chaśno	3	-	-	3	-	58	-
Domaniewice	2	-	-	8	-	163	-
Kierozia	1	1	75	4	4	87	87
Kocierzew Południowy.....	4	-	-	9	-	150	-
Łowicz	6	-	-	13	-	256	-
Łyszkowice	5	1	125	12	5	232	101
Nieborów	7	3	190	16	8	327	178
Zduny	2	-	-	8	-	170	-
Powiat rawski	37	11	1118	95	48	1851	1005
Gmina miejska:							
<i>Urban gmina:</i>							
Rawa Mazowiecka	11	8	756	43	33	887	677
Gmina miejsko-wiejska:							
<i>Urban-rural gmina:</i>							
Biała Rawska	7	1	187	17	8	332	186
w tym miasto	2	1	187	11	8	241	186
<i>of which city</i>							
Gminy wiejskie:							
<i>Rural gminas:</i>							
Cielądz	5	-	-	7	-	136	-
Rawa Mazowiecka	9	-	-	13	-	222	-
Regnów.....	1	-	-	3	-	64	-
Sadkowice	4	2	175	12	7	210	142
Powiat skierniewicki	45	7	530	69	22	1257	450
Gminy wiejskie:							
<i>Rural gminas:</i>							
Bolimów	4	2	125	8	5	138	98
Głuchów	12	1	50	13	2	193	50
Godzianów	2	1	125	6	5	119	95
Kowiesy	3	-	-	5	-	98	-
Lipce Reymontowskie	3	1	75	6	3	138	75
Maków	6	1	125	10	5	202	122
Nowy Kawęczyn	2	-	-	4	-	88	-
Skierniewice	10	-	-	11	-	188	-
Słupia	3	1	30	6	2	93	10
Miasto na prawach powiatu:							
City with powiat status:							
Skierniewice	22	15	2152	99	88	2082	1943

^a Przedszkola, oddziały przedszkolne w szkołach podstawowych, zespoły wychowania przedszkolnego i punkty przedszkolne; łącznie z dziećmi przebywającymi przez cały rok szkolny w placówkach wykonujących działalność leczniczą.

Źródło: dane Ministerstwa Edukacji Narodowej.

^a Nursery schools, pre-primary sections of primary schools, pre-primary education groups and pre-primary points; including the children attending for all school year in the units performing health care activities.

Source: data of the Ministry of National Education.

DZIAŁ VIII

OCHRONA ZDROWIA I POMOC SPOŁECZNA

Uwagi ogólne

1. Prezentowane w dziale dane o ochronie zdrowia podaje się łącznie z danymi o placówkach podległych resortom obrony narodowej, spraw wewnętrznych i administracji oraz Agencji Bezpieczeństwa Wewnętrznego, z wyłączeniem ochrony zdrowia w zakładach karnych.

2. **Porady udzielone** przez lekarzy i lekarzy dentyistów podaje się łącznie z badaniami profilaktycznymi oraz z poradami lekarskimi udzielonymi w izbach przyjęć szpitali ogólnych i orzeczeniami wojskowych komisji lekarskich.

3. Dane o **szpitalach** obejmują placówki medyczne, które do 2011 r. były traktowane jako filie.

4. Dane o **łóżkach** w placówkach **stacjonarnej opieki zdrowotnej** dotyczą łóżek znajdujących się stale w salach dla chorych, zajętych przez chorych lub przygotowanych na ich przyjęcie.

Dane o **łóżkach w szpitalach ogólnych** nie obejmują miejsc dziennych na oddziałach szpitalnych oraz do 2007 r. miejsc (łóżek i inkubatorów) dla noworodków.

5. **Apteki ogólnodostępne** nie obejmują aptek działających w strukturze i na potrzeby szpitali.

Punkty apteczne są to ogólnodostępne punkty sprzedaży leków gotowych, których asortyment jest ściśle określony i są głównie usytuowane na terenach wiejskich.

6. Dane o **opiece nad dziećmi do lat 3** prezentuje się zgodnie z ustawą z dnia 4 II 2011 r. (tekst jednolity Dz. U. 2015, poz. 1217), na podstawie której opieka może być organizowana w formie żłobka, klubu dziecięcego, sprawowana przez dziennego opiekuna oraz nianię.

7. Dane dotyczące **wspierania rodziny oraz pieczy zastępczej** prezentowane są zgodnie z ustawą z dnia 9 VI 2011 r. o wspieraniu rodziny i systemie pieczy zastępczej (jednolity tekst, Dz. U. 2016, poz. 575).

8. **Rodzinną pieczą zastępczą** jest sprawowana w przypadku niemożności zapewnienia dziecku opieki i wychowania przez rodziców. Zapewnia pracę z rodziną umożliwiającą powrót dziecka do rodziny lub gdy jest to niemożliwe – dążenie do przysposobienia dziecka, przygotowania dziecka do samodzielnego i odpowiedzialnego życia, zaspokojenie potrzeb emocjonalnych dzieci ze szczególnym uwzględnieniem potrzeb bytowych, zdrowotnych, edukacyjnych, kulturalno-rekreacyjnych i religij-

CHAPTER VIII

HEALTH CARE AND SOCIAL WELFARE

General notes

1. The data concerning health care presented in this chapter are given including health care units subordinated to the Ministry of National Defence, the Ministry of the Interior and Administration and the Internal Security Agency, excluding health care in prisons.

2. **Consultations provided** by doctors and dentists are presented together with preventive examinations also together with consultations provided by doctors in admission rooms in general hospitals and with the opinions of military medical commissions.

3. Data on **hospitals** include health care units, which until 2011 were treated as hospital branches..

4. Data regarding **beds in in-patient health care units** concern permanent beds in patient rooms, either occupied or prepared to receive patients.

Data regarding **beds in general hospitals** do not include day-time places in hospital wards and until 2007 places (beds and incubators) for newborn.

5. **General available pharmacies** do not include pharmacies, which operated in the structure and for needs of hospitals.

Pharmaceutical outlets are generally available sales outlets for selling prepared medicines, the range of which is precisely defined and are located in rural areas.

6. Data on **childcare for children up to the age of 3** are presented according to the Law on 4 II 2011 (uniform text Journal of Laws 2015, item 1217). Childcare can be organized in the form of a nurseries, kids clubs, provided by day carer and nanny.

7. Data concerning **family and institutional foster care** are presented according to the Law on Family Support and Foster Care System, dated 9 VI 2011 (uniform text Journal of Laws 2016, item 575).

8. **Family foster care** shall be exercised in case when it is impossible for the parents to provide care and education for child. It guarantees a work with a family to make possibility for a child to return to its family, or when it is impossible – efforts aimed at child's adoption; preparation of child to live an independent and responsible life, satisfaction of children's emotional needs, in particular the needs related to welfare, healthcare, education, culture, recreation and religious.

nych.

Formami rodzinnej pieczy zastępczej są:

1) rodzina zastępcza:

- a) spokrewniona,
- b) niezawodowa, umieszcza się w tym samym czasie nie więcej niż 3 dzieci (z wyjątkiem licznego rodzeństwa),
- c) zawodowa, umieszcza się w tym samym czasie nie więcej niż 3 dzieci (z wyjątkiem licznego rodzeństwa), w tym:
 - zawodowa specjalistyczna – umieszcza się w niej w szczególności: dzieci legitymujące się orzeczeniem o niepełnosprawności, dzieci na podstawie ustawy z dnia 26 X 1982 r. o postępowaniu w sprawach nieletnich (jednolity tekst, Dz. U. 2014, poz. 382, z późniejszymi zmianami), małoletnie matki z dziećmi,
 - zawodowa pełniąca funkcję pogotowia rodzinnego – przyjmuje dziecko na podstawie orzeczenia sądu w przypadku gdy dziecko zostało doprowadzone przez Policję lub Straż Graniczną na wniosek rodziców dziecka lub innej osoby w przypadku, o którym mowa w art. 12a ustawy z dn. 29 VII 2005 r. o przeciwdziałaniu przemocy w rodzinie (Dz. U. 2015, poz. 1390);

- 2) rodzinny dom dziecka** – w tym samym czasie może w nim przebywać łącznie nie więcej niż 8 dzieci (z wyjątkiem licznego rodzeństwa).

9. Instytucjonalna piecza zastępcza jest sprawowana w formie:

- 1) placówki opiekuńczo-wychowawczej, która jest prowadzona jak placówka typu:
 - **interwencyjnego** — zapewnia doraźną opiekę nad dzieckiem w czasie trwania sytuacji kryzysowej, w szczególności placówka jest obowiązana przyjąć dziecko w przypadkach wymagających natychmiastowego zapewnienia mu opieki,
 - **rodzinnego** — wychowuje dzieci w różnym wieku, w tym dorastające i usamodzielniające się; umożliwia wspólne wychowanie i opiekę licznemu rodzeństwu; współpracuje z koordynatorem rodzinnej pieczy zastępczej i asystentem rodziny,
 - **socjalizacyjnego** — zapewnia dziecku całodobową opiekę i wychowanie oraz zaspokaja jego niezbędne potrzeby, w szczególności emocjonalne, rozwojowe, zdrowotne, bytowe, społeczne i religijne; realizuje przygotowany we współpracy z asystentem rodziny plan pomocy dziecku; umożliwia kontakt dziecka z rodzicami i innymi osobami bliskimi, podejmuje działania w celu powrotu dziecka do rodziny; zapewnia dziecku dostęp do kształcenia dostosowanego do jego wieku i możliwości rozwojowych; obejmuje dziecko działa-

The form of family foster care are the following:

1) foster family:

- a) *related,*
- b) *non-professional – placed in it may be not more than 3 children (except for numerous siblings),*
- c) *professional - placed in it may be not more than 3 children (except for numerous siblings), including:*
 - *professional specialist shall receive in particular: children with a disability certificate, children on basis of the Law on Proceedings Involving Juveniles, dated 26 October 1982 (uniform text Journal of Laws 2014, item 382, with later amendments), underage mothers with children,*
 - *professional that performs the function of a family emergency house shall receive a child on the basis of a court ruling, case when a child was escorted by Police or Border Guard, upon consent of parents, child or another person in the case referred to in Article 12a of the Law on Counteracting Domestic Violence, dated 29 July 2005 (Journal of Laws 2015, item 1390);*

- 2) foster home** – placed in it may be not more than 8 children (except for numerous siblings).

9. Institutional foster care shall be exercised in the form of:

- 1) *care and education centre shall be run as:*
 - **an intervention** – provides immediate care for child in this crisis situation, especially if it is required for the centre to place the child under immediate care,
 - **a family** – educates children of various age groups, including adolescents and those becoming independent; enables common education and care for numerous siblings; cooperate with a family foster care coordinator and a family assistant,
 - **a socialization** – provides a child with full-time care and education, and fulfill its needs, especially emotional, development, health, living, social and religious needs, implements a child assistance plan prepared in cooperation with a family assistant, enables contacts with parents and other close persons, unless otherwise decided by a court, takes actions aimed at the child's return to a family, provides a child with access to education adjusted to its age development skills, provides a child with therapeutic actions, provides access to eligible healthcare services,

niami terapeutycznymi, zapewnia korzystanie z przy-
sługujących świadczeń zdrowotnych,

- **specjalistyczno-terapeutycznego** (od 2012 r.) –
sprawuje opiekę nad dzieckiem o indywidualnych po-
trezbach, w szczególności: legitymującym się orze-
czeniem o niepełnosprawności; wymagającym stosowa-
nia specjalnych metod wychowawczych
i specjalistycznej terapii; wymagających wyrównywa-
nia opóźnień rozwojowych i edukacyjnych. Placówka
zapewnia zajęcia wychowawcze, socjoterapeutyczne,
korekcyjne, kompensacyjne, logopedyczne
i terapeutyczne, rekompensujące braki w wychowaniu
w rodzinie i przygotowujące do życia społecznego, a
dzieciom niepełnosprawnym – odpowiednią rehabili-
tację i zajęcia rewalidacyjne;
- 2) regionalnej placówki opiekuńczo-terapeutycznej (od
2012 r.) – umieszczane są w niej dzieci, które ze
względu na stan zdrowia wymagają stosowania spe-
cjalistycznej opieki i rehabilitacji, i nie mogą zostać
umieszczone w rodzinnej pieczy zastępczej lub w pla-
cówce opiekuńczo-wychowawczej. W tym samym
czasie można w niej umieścić nie więcej niż 30 dzieci;
- 3) interwencyjnego ośrodka preadopcyjnego (od 2012 r.)
– umieszcza się w nim dzieci do ukończenia pierw-
szego roku życia, które wymagają specjalistycznej
opieki i w okresie oczekiwania na przysposobienie nie
mogą zostać umieszczone w rodzinnej pieczy zastę-
pczej. W ośrodku w tym samym czasie można umie-
ścić nie więcej niż 20 dzieci.

10. Dane o domach i zakładach pomocy społecznej
dotyczą placówek, dla których organami prowadzącymi
są: jednostki samorządu terytorialnego, stowarzyszenia,
organizacje społeczne, kościoły i związki wyznaniowe,
fundacje, osoby fizyczne i prawne.

Rodzaje domów i zakładów pomocy społecznej prezen-
tuje się zgodnie z ustawą o pomocy społecznej
z dnia 12 III 2004 r. (jednolity tekst, Dz. U. 2016,
poz. 930).

- **a specialist therapy** (since 2012) – provides care for
a child with individual needs, in particular: a child with
a disability certificate, a child requiring the application
of special education methods and specialist therapy, a
child requiring dealing with their developmental and
emotional retardation. The centre provides education-
al, socio-therapeutic, corrective, compensating,
speech therapy, and therapeutic activities compensat-
ing for lacks in upbringing in a family and preparing for
social life, as well as proper rehabilitation for disabled
children;
- 2) regional care and therapy centre (since 2012) –
a centre where children shall be placed, due to their
health condition requiring specialist care and rehabilita-
tion and cannot be placed in family foster care or care
and education centre. The total number of 30 children
at most be placed in a regional care and therapy cen-
tre at the same time;
- 3) pre-adoptive intervention centre (since 2012) -
a centre where children up to 1 year old requiring spe-
cial care shall be placed, who, waiting for adoption,
cannot be covered by foster family. The total number
of 20 children at most may be placed in the pre-
adoptive intervention centre at the same time.

**10. Data concerning social welfare homes and facili-
ties** are related to the institutions, for which the founding
bodies are: local self-government entities, associations,
social organizations, churches and religious associations,
foundations, natural and legal persons.

Types of social welfare homes and facilities are pre-
sented in according to the Law on Social Assistance
dated 12 III 2004 (uniform text Journal of Laws 2016, item
930, with later amendments).

TABL. 1 (58). ŁÓŻKA W SZPITALACH OGÓLNYCH, APTEKI OGÓLNODOSTĘPNE I PUNKTY APTECZNE
W 2016 R.

Stan w dniu 31 XII

BEDS IN GENERAL HOSPITALS, GENERALLY AVAILABLE PHARMACIES AND PHARMACEUTICAL
OUTLETS IN 2016

As of 31 XII

WYSZCZEGÓLNIENIE SPECIFICATION	Łóżka ^a w szpitalach ogólnych <i>Beds^a in general hospitals</i>	Apteki ^b <i>Pharmacies^b</i>	Punkty apteczne ^b <i>Pharmaceutical outlets^b</i>
WOJEWÓDZTWO	12777	935	96
VOIVODSHIP			
Podregion łódzki	1407	147	21
Subregion			
Powiaty:			
<i>Powiats:</i>			
brzeziński	189	11	4
łódzki wschodni	24	24	3
pabianicki	401	52	3
zgierski	793	60	11
Podregion m. Łódź	5920	308	
Subregion			
Miasto na prawach powiatu:			
<i>City with powiat status:</i>			
Łódź	5920	308	-
Podregion piotrkowski	2483	204	33
Subregion			
Powiaty:			
<i>Powiats:</i>			
bełchatowski	770	41	2
opoczyński	212	26	7
piotrkowski	52	20	8
radomszczański	461	38	12
tomaszowski	488	44	4
Miasto na prawach powiatu:			
<i>City with powiat status:</i>			
Piotrków Trybunalski	500	35	-
Podregion sieradzki	1780	149	18
Subregion			
Powiaty:			
<i>Powiats:</i>			
łaski	167	15	3
pajęczański	28	16	2
poddębicki	287	13	2
sieradzki	788	41	3
wieluński	307	32	6
wieruszowski	42	14	1
zduńskowolski	161	18	1
Podregion skierniewicki	1187	127	24
Subregion			
Powiaty:			
<i>Powiats:</i>			
kutnowski	354	44	6
łęczycki	243	16	5
łowicki	215	28	4
rawski	68	12	3
skierniewicki	-	5	6
Miasto na prawach powiatu:			
<i>City with powiat status:</i>			
Skierniewice	307	22	-

a Łącznie z łózkami i inkubatorami dla noworodków. b Patrz uwagi ogólne do działu, ust. 5.

Źródło: w zakresie szpitali ogólnych – dane Ministerstwa Zdrowia i Ministerstwa Spraw Wewnętrznych i Administracji.

a Including beds and incubators for newborns. b See general notes to the chapter, item 5.

Source: in regard to general hospitals – data of the Ministry of Health and the Ministry of the Interior and Administration.

TABL. 2 (59). **AMBULATORYJNA OPIEKA ZDROWOTNA W 2016 R.**

Stan w dniu 31 XII

OUT-PATIENT HEALTH CARE IN 2016

As of 31 XII

WYSZCZEGÓLNIENIE SPECIFICATION	Przychodnie Out-patients departments	Praktyki lekarskie ^a Medical practi- ces ^a	Porady udzielone ^b Consultations provided ^b			
			w tys. in thous.	na 1 mieszkańca per capita	lekarskie medical	stomatolo- giczne dental
					w tys.	in thous.
WOJEWÓDZTWO VOIVODSHIP	1619	189	21730,5	8,7	19442,0	2288,5
Podregion łódzki Subregion	235	24	386,2	7,7		
Powiaty: Powiaty:						
brzeziński	22	3	240,7	7,8	205,8	34,9
łódzki wschodni	27	3	459,8	6,5	420,4	39,4
pabianicki	77	4	1017,8	8,5	916,0	101,8
zgierski	109	14	1242,8	7,5	1095,1	147,7
Podregion m. Łódź Subregion	679	32	8382,5	12,0	7381,5	1001,0
Miasto na prawach powiatu: City with powiat status:						
Łódź	679	32	8382,5	12,0	7381,5	1001,0
Podregion piotrkowski Subregion	282	43	597,4	7,5		
Powiaty: Powiaty:						
bełchatowski	50	10	891,6	7,9	825,1	66,6
opoczyński	27	5	483,7	6,3	447,2	36,4
piotrkowski	28	3	387,7	4,2	364,0	23,7
radomszczański	52	10	904,6	7,9	801,4	103,2
tomaszowski	67	6	874,7	7,4	794,2	80,5
Miasto na prawach powiatu: City with powiat status:						
Piotrków Trybunalski	58	9	884,3	11,8	791,9	92,3
Podregion sieradzki Subregion	232	48	449,3	7,3		
Powiaty: Powiaty:						
łaski	34	7	359,1	7,1	330,4	28,7
pajęczański	23	4	312,0	6,0	295,2	16,8
poddębicki	23	8	331,2	8,0	297,5	33,7
sieradzki	51	13	1023,9	8,6	933,0	90,9
wieluński	48	7	537,9	7,0	468,5	69,4
wieruszowski	19	7	240,2	5,7	222,1	18,1
zduńskowski	34	2	495,6	7,4	440,0	55,7
Podregion skierniewicki Subregion	191	42	364,8	7,3		
Powiaty: Powiaty:						
kutnowski	53	19	742,1	7,5	698,8	43,2
łęczycki	34	5	369,6	7,3	332,8	36,8
łowicki	45	9	526,6	6,6	485,7	40,9
rawski	22	2	386,7	7,9	343,4	43,3
skierniewicki	11	5	116,1	3,0	103,8	12,4
Miasto na prawach powiatu: City with powiat status:						
Skierniewice	26	2	519,3	10,8	448,1	71,2

^a Dane obejmują podmioty, które podpisały kontrakty z Narodowym Funduszem Zdrowia lub z przychodniami. ^b W ciągu roku; łącznie z poradami opłacanymi przez pacjentów (środki niepubliczne); bez porad udzielonych w izbach przyjęć szpitali ogólnych — 418,2 tys. porad.

^a Data concern entities that have signed contract with National Health Fund or with out-patients departments. ^b During the year; including consultations paid by patients (non-public funds); excluding consultation provided by doctors in admission rooms in general hospitals — 418,2 thous. consultations.

TABL. 3 (60). **ŻŁOBKI I KLUBY DZIECIĘCE W 2016 R.**
Stan w dniu 31 XII
NURSERIES AND CHILDREN'S CLUBS IN 2016
As of 31 XII

WYSZCZEGÓLNIENIE SPECIFICATION	Żłobki Nurseries	Oddziały żłobkowe Nursery wards	Kluby dziecięce Children's clubs	Miejsca w żłobkach ^a i klubach dziecięcych Places in nurse- ries ^a and children's clubs	Dzieci przebywające w żłobkach ^a i klubach dziecięcych w ciągu roku Children staying in nurseries ^a and children's clubs during the year
WOJEWÓDZTWO	94	4	29	4964	8323
VOIVODSHIP					
Podregion łódzki					
Subregion					
Powiaty:					
<i>Powiats:</i>					
brzeziński	-	-	-	-	-
łódzki wschodni	1	-	-	30	18
pabianicki	6	-	1	289	444
zgierski	9	-	3	353	428
Podregion m. Łódź	42	-	8	2411	5182
Subregion					
Miasto na prawach powiatu:					
<i>City with powiat status:</i>					
Łódź	42	-	8	2411	5182
Podregion piotrkowski					
Subregion					
Powiaty:					
<i>Powiats:</i>					
bechatowski	7	-	1	395	432
opoczyński	1	1	2	63	72
piotrkowski	1	-	4	73	73
radomszczański	2	-	-	50	56
tomaszowski	2	-	-	115	203
Miasto na prawach powiatu:					
<i>City with powiat status:</i>					
Piotrków Trybunalski	3	-	4	240	298
Podregion sieradzki					
Subregion					
Powiaty:					
<i>Powiats:</i>					
łaski	-	1	1	53	84
pajęczański	-	-	1	20	21
poddębicki	2	-	2	85	80
sieradzki	2	-	-	60	102
wieluński	-	2	-	63	63
wieruszowski					
zdunskowolski	2	-	1	90	109
Podregion skierniewicki					
Subregion					
Powiaty:					
<i>Powiats:</i>					
kutnowski	2	-	-	38	40
łęczycki	-	-	1	15	21
łowicki	3	-	-	64	73
rawski	2	-	-	90	94
skierniewicki	1	-	-	24	20
Miasto na prawach powiatu:					
<i>City with powiat status:</i>					
Skierniewice	4	-	-	286	353

^a Łącznie z oddziałami żłobkowymi.
a Including nursery wards.

TABL. 4 (61). RODZINNA PIECZA ZASTĘPCZA W 2016 R.

Stan w dniu 31 XII

FAMILY FOSTER CARE IN 2016

As of 31 XII

WYSZCZEGÓLNIENIE SPECIFICATION	Rodziny zastępcze spokrewnione <i>Related foster families</i>		Rodziny zastępcze niezawodowe <i>Non-professional foster families</i>		Rodziny zastępcze zawodowe <i>Professional foster families</i>		Rodzinne domy dziecka <i>Foster homes</i>	
	liczba rodzin zastęp- czych <i>number of foster families</i>	dzieci ^a <i>children^a</i>	liczba rodzin zastęp- czych <i>number of foster families</i>	dzieci ^a <i>children^a</i>	liczba rodzin zastęp- czych <i>number of foster families</i>	dzieci ^a <i>children^a</i>	liczba rodzin- nych domów dziecka <i>number of foster homes</i>	dzieci ^a <i>children^a</i>
WOJEWÓDZTWO	1970	2564	880	1096	141	349	29	174
VOIVODSHIP								
Podregion łódzki	296	373	167	198	31	80	4	24
Subregion								
Powiaty:								
<i>Powiats:</i>								
brzeziński	18	22	9	11	4	11	1	7
łódzki wschodni	521	73	32	38	12	34	1	5
pabianicki	116	138	60	66	4	8	-	-
zgierski	110	140	66	83	11	27	2	12
Podregion m. Łódź	681	863	244	292	53	110	12	67
Subregion								
Miasto na prawach powiatu:								
<i>City with powiat status:</i>								
Łódź	681	863	244	292	53	110	12	67
Podregion piotrkowski	456	621	182	246	33	82	5	31
Subregion								
Powiaty:								
<i>Powiats:</i>								
bełchatowski	72	95	39	52	11	20	-	-
opoczyński	33	42	22	32	5	12	-	-
piotrkowski	72	100	14	21	2	7	1	6
radomszczański	106	142	36	43	8	28	2	17
tomaszowski	92	126	46	65	3	7	2	8
Miasto na prawach powiatu:								
<i>City with powiat status:</i>								
Piotrków Trybunalski	81	116	25	33	4	8	-	-
Podregion sieradzki	266	357	149	193	9	30	3	19
Subregion								
Powiaty:								
<i>Powiats:</i>								
łaski	23	26	18	27	1	3	-	-
pajęczański	21	28	14	19	-	-	-	-
poddębicki	25	33	12	18	1	2	2	12
sieradzki	72	97	40	52	5	20	-	-
wieluński	39	58	28	36	-	-	-	-
wieruszowski	26	38	14	15	1	3	-	-
zduńskowolski	60	77	23	26	1	2	1	7
Podregion skierniewicki	271	350	138	167	158	47	5	33
Subregion								
Powiaty:								
<i>Powiats:</i>								
kutnowski	91	119	47	56	6	16	3	22
łęczycki	37	51	12	18	3	10	-	-
łowicki	56	72	26	31	3	11	-	-
rawski	31	40	15	18	-	-	-	-
skierniewicki	22	29	14	18	2	7	-	-
Miasto na prawach powiatu:								
<i>City with powiat status:</i>								
Skierniewice	34	39	24	26	1	3	2	11

a W wieku 0-24.

a At the age of 0-24.

TABL. 5 (62). INSTYTUCJONALNA PIECZA ZASTĘPCZA W 2016 R.

Stan w dniu 31 XII

INSTITUTIONAL FOSTER CARE IN 2016

As of 31 XII

WYSZCZEGÓLNIENIE SPECIFICATION	Placówki opiekuńczo-wychowawcze Care and education centres						
	ogółem total	socjaliza- cyjne socialization	interwencyj- ne intervention	rodzinne family	łącznie zadania placówek combining tasks of the centres	specjali- styczno- terapeu- tyczne specialist therapy	
							a — placówki centres
WOJEWÓDZTWO	a	67	40	3	18	4	2
VOIVODSHIP	b	1260	936	75	139	95	15
	c	1203	907	71	134	76	15
Podregion łódzki	a	9	7	-	2	-	-
Subregion	b	157	141	-	16	-	-
	c	156	140	-	16	-	-
Powiaty: Powiats:							
brzeziński	a	-	-	-	-	-	-
	b	-	-	-	-	-	-
	c	-	-	-	-	-	-
łódzki wschodni	a	-	-	-	-	-	-
	b	-	-	-	-	-	-
	c	-	-	-	-	-	-
pabianicki	a	5	5	-	-	-	-
	b	81	81	-	-	-	-
	c	88	88	-	-	-	-
zgierski	a	4	2	-	2	-	-
	b	76	60	-	16	-	-
	c	68	52	-	16	-	-
Podregion m. Łódź	a	31	20	3	6	-	2
Subregion	b	566	433	75	43	-	15
	c	571	441	71	44	-	15
Miasto na prawach powiatu: City with powiat status:							
Łódź	a	31	20	3	6	-	2
	b	566	433	75	43	-	15
	c	571	441	71	44	-	15
Podregion piotrkowski	a	11	3	-	6	2	-
Subregion	b	180	88	-	50	42	-
	c	166	83	-	44	39	-
Powiaty: Powiats:							
bełchatowski	a	2	1	-	-	1	-
	b	56	28	-	-	28	-
	c	44	20	-	-	24	-
opoczyński	a	1	-	-	1	-	-
	b	10	-	-	10	-	-
	c	9	-	-	9	-	-
piotrkowski	a	2	-	-	2	-	-
	b	16	-	-	16	-	-
	c	13	-	-	13	-	-
radomszczański	a	-	-	-	-	-	-
	b	-	-	-	-	-	-
	c	-	-	-	-	-	-
tomaszowski	a	4	-	-	3	1	-
	b	38	-	-	24	14	-
	c	37	-	-	22	15	-
Miasto na prawach powiatu: City with powiat status:							
Piotrków Trybunalski	a	2	2	-	-	-	-
	b	60	60	-	-	-	-
	c	63	63	-	-	-	-

TABL. 5 (62). INSTYTUCJONALNA PIECZA ZASTĘPCZA W 2016 R. (dok.)

Stan w dniu 31 XII

INSTITUTIONAL FOSTER CARE IN 2016 (cont.)

As of 31 XII

WYSZCZEGÓLNIENIE SPECIFICATION		Placówki opiekuńczo-wychowawcze Care and education centres					
		ogółem total	sojaliza- cyjne socialization	interwencyj- ne intervention	rodzinne family	łącznie zadania placówek combining tasks of the centres	specjali- styczno- terapeu- tyczne specialist therapy
Podregion sieradzki	a	9	5	-	3	1	-
Subregion	b	182	140	-	22	20	-
	c	156	116	-	23	17	-
Powiaty:							
<i>Powiats:</i>							
łaski	a	1	-	-	-	1	-
	b	20	-	-	-	20	-
	c	17	-	-	-	17	-
pajęczański	a	1	-	-	1	-	-
	b	8	-	-	8	-	-
	c	6	-	-	6	-	-
poddębicki	a	-	-	-	-	-	-
	b	-	-	-	-	-	-
	c	-	-	-	-	-	-
sieradzki	a	3	3	-	-	-	-
	b	80	80	-	-	-	-
	c	67	67	-	-	-	-
wieluński	a	1	1	-	-	-	-
	b	30	30	-	-	-	-
	c	28	28	-	-	-	-
wieruszowski	a	2	-	-	2	-	-
	b	14	-	-	14	-	-
	c	17	-	-	17	-	-
zduńskowolski	a	1	1	-	-	-	-
	b	30	30	-	-	-	-
	c	21	21	-	-	-	-
Podregion skierniewicki	a	7	5	-	1	1	-
Subregion	b	175	134	-	8	33	-
	c	154	127	-	7	20	-
Powiaty:							
<i>Powiats:</i>							
kutnowski	a	3	2	-	1	-	-
	b	68	60	-	8	-	-
	c	67	60	-	7	-	-
łęczycki	a	-	-	-	-	-	-
	b	-	-	-	-	-	-
	c	-	-	-	-	-	-
łowicki	a	-	-	-	-	-	-
	b	-	-	-	-	-	-
	c	-	-	-	-	-	-
rawski	a	1	1	-	-	-	-
	b	30	30	-	-	-	-
	c	25	25	-	-	-	-
skierniewicki	a	2	2	-	-	-	-
	b	44	44	-	-	-	-
	c	42	42	-	-	-	-
Miasto na prawach powiatu:							
<i>City with powiat status:</i>							
Skierniewice	a	1	-	-	-	1	-
	b	33	-	-	-	33	-
	c	20	-	-	-	20	-

TABL. 6 (63). POMOC SPOŁECZNA STACJONARNA W 2016 R.

Stan w dniu 31 XII

STATIONARY SOCIAL WELFARE IN 2016

As of 31 XII

WYSZCZEGÓLNIENIE SPECIFICATION	Domy i zakłady (bez filii) Homes and facilities (excluding branches)	Miejsca (łącznie z filiami) Places (including branches)	Mieszkańcy (łącznie z filiami) Residents (including branches)
WOJEWÓDZTWO	107	8189	7827
VOIVODSHIP			
Podregion łódzki	18	1284	1242
Subregion			
Powiaty:			
<i>Powiats:</i>			
brzeziński	2	191	192
łódzki wschodni	4	237	236
pabianicki	6	532	495
zgierski	6	324	319
Podregion m. Łódź	35	2871	2731
Subregion			
Miasto na prawach powiatu:			
<i>City with powiat status:</i>			
Łódź	35	2871	2731
Podregion piotrkowski	26	1734	1675
Subregion			
Powiaty:			
<i>Powiats:</i>			
bełchatowski	5	331	293
opoczyński	2	179	179
piotrkowski	5	270	257
radomszczański	8	407	406
tomaszowski	4	341	344
Miasto na prawach powiatu:			
<i>City with powiat status:</i>			
Piotrków Trybunalski	2	206	196
Podregion sieradzki	14	1360	1262
Subregion			
Powiaty:			
<i>Powiats:</i>			
łaski	1	14	14
pajęczański	1	34	32
poddębicki	1	106	106
sieradzki	4	541	525
wieluński	3	263	207
wieruszowski	1	154	154
zduńskowski	3	248	224
Podregion skierniewicki	14	940	917
Subregion			
Powiaty:			
<i>Powiats:</i>			
kutnowski	8	614	614
łęczycki	2	127	127
łowicki	3	183	159
rawski	1	16	17
skierniewicki	-	-	-
Miasto na prawach powiatu:			
<i>City with powiat status:</i>			
Skierniewice	-	-	-

DZIAŁ IX

KULTURA. TURYSTYKA. SPORT

Uwagi ogólne

Kultura

1. Dane dotyczące **bibliotek** oparte są na sprawozdawczości rocznej. Kategoria biblioteki instytucji naukowych obejmuje działalność Biblioteki Narodowej, bibliotek Polskiej Akademii Nauk i jej placówek, bibliotek szkół wyższych i jednostek badawczo-rozwojowych oraz innych bibliotek, którym na mocy ustawy z dnia 27 VI 1997 r. o bibliotekach (Dz. U. Nr 85, poz. 539) nadano status biblioteki naukowej. Do grupy tej zaliczono również biblioteki fachowe towarzystw naukowych. Natomiast dane o naukowych bibliotekach publicznych i pedagogicznych ujęto odpowiednio w bibliotekach publicznych i pedagogicznych. Dane dotyczące bibliotek zakładów pracy nie obejmują bibliotek beletrystycznych.

2. Do **księgozbioru** bibliotek publicznych zaliczono książki i broszury oraz gazety i czasopisma.

Za **czytelnika** uważa się osobę, która w ciągu roku sprawozdawczego została zarejestrowana w bibliotece i dokonała co najmniej jednego wypożyczenia na zewnątrz.

3. W muzeach jako **muzealia** wykazano rzeczy ruchome i nieruchomości wpisane do inwentarza muzealiów.

4. Informacje o **kinach** dotyczą działalności kin ogólnie dostępnych, tj. powołanych do publicznego udostępniania filmów w formie projekcji na seansach filmowych, bez względu na rodzaj stosowanego nośnika filmu (taśma światłoczuła, taśma magnetyczna eksploatowana w technice wideo, nośnik cyfrowy).

Wśród kin stałych wyróżnia się:

- miniplexy – posiadające od 3 do 7 sal,
- multiplexy – posiadające 8 sal i więcej.

Do kin na wsi zalicza się również mini- i multiplexy otwierane w centrach handlowych zlokalizowanych na obrzeżach dużych miast.

Turystyka

1. Termin turystyka — zgodnie z Rozporządzeniem Parlamentu Europejskiego i Rady (UE) Nr 692/2011 obowiązującym od 2012 r. — oznacza czynności odwiedzających, którzy podejmują podróż do głównego miejsca docelowego położonego poza ich zwykłym otoczeniem, na okres krótszy niż rok, w dowolnym głównym celu, w tym w celu służbowym, wypoczynkowym lub innym celu osobistym, innym niż zatrudnienie przez podmiot miejscowy dla odwiedzanego miejsca.

Wszystkie kategorie podróżnych, które mieszczą się w zakresie pojęcia „turystyka” są określane mianem odwie-

CHAPTER IX

CULTURE. TOURISM. SPORT

General notes

Culture

1. Information concerning **libraries** is based on annual reporting data. The category libraries of scientific institutions includes the activity of the National Library, libraries of the Polish Academy of Science and its branches, libraries of higher education institutions and research-development units as well as other libraries which, on the basis of the Act on Libraries, dated 27 VI 1997 (Journal of Laws No. 85, item 539), were granted the status of a scientific library. Professional libraries of scientific societies are also included in this group. However, data concerning scientific public and pedagogical libraries were included respectively in public and pedagogical libraries. Data concerning workplace libraries do not include belletristic libraries.

2. Books and pamphlets as well as newspapers and magazines constitute the **collection** of public libraries.

A **borrower** is a person who in the course of a reporting year was registered at a library and checked out at least one item.

3. Movable subjects and real estate registered in exhibit inventory are presented as **exhibits** in museums.

4. Information regarding **cinemas** concerns the activity of public cinemas, i.e., established for the purpose of public film screenings, regardless of the film carrier used (light-sensitive and magnetic tape and digital).

Among fixed cinemas one can distinguish:

- miniplexes – equipped with 3 to 7 screens,
- multiplexes — equipped with 8 screens and more.

Cinemas in rural areas include also mini- and multiplexes opened in shopping centres located on outskirts of large cities.

Tourism

1. Term **tourism**, in accordance with the Regulation (EU) No.692/2011 of the European Parliament and of the Council in force since 2012, means the activity of visitors taking a trip to a main destination outside their usual environment, for less than a year, for any main purpose, including business, leisure or other personal purpose, other than to be employed by a resident entity in the place visited.

All categories of travellers which fall within the term “tour-

dzających. W grupie tej wyróżnia się:

- turystów, tj. osoby, które spędziły co najmniej jedną noc poza miejscem stałego zamieszkania,
- odwiedzających jedno-dniowych, tj. osoby, które nie nocują w miejscu odwiedzanym.

2. Baza noclegowa turystyki – dotyczy turystycznych obiektów noclegowych, tj. obejmuje obiekty hotelowe i pozostałe obiekty (od 2011 r. posiadających 10 i więcej miejsc noclegowych; do 2010 r. bez pokoi gościnnych i kwater agroturystycznych).

W ramach:

- obiektów hotelowych do grupy „inne obiekty hotelowe” zalicza się te, które nie spełniają wymagań dla hoteli, moteli i pensjonatów, ale świadczą usługi hotelarskie (np. zajazdy, gościńce) oraz obiekty w trakcie kategoryzacji,
- pozostałych obiektów do grupy „inne obiekty” zalicza się te, które nie odpowiadają warunkom przewidzianym dla poszczególnych rodzajów obiektów oraz obiekty wykorzystywane dla potrzeb turystyki (np. domy studenckie, internaty, hostele, ośrodki do wypoczynku sobotnio-niedzielnego i świątecznego, ośrodki sportowo-rekreacyjne, ośrodki kolonijne, zakłady uzdrowiskowe).

3. W informacjach o obiektach i miejscach noclegowych turystyki nie uwzględnia się obiektów i miejsc w obiektach przejściowo nieczynnych z powodu przebudowy, remontu itp.

4. Dane o miejscach noclegowych wykazano według stanu w dniu 31 VII; dotyczą miejsc całorocznych i sezonowych.

5. Stopień wykorzystania miejsc noclegowych lub pokoi – jest to stosunek liczby udzielonych noclegów lub wynajętych pokoi w danym roku do nominalnej liczby miejsc noclegowych lub pokoi w danym roku. Przez nominalną liczbę miejsc noclegowych lub pokoi rozumie się sumę miejsc noclegowych lub pokoi przygotowanych dla turystów w każdym dniu działalności obiektu.

Sport

1. Począwszy od 2002 r. informacje o uczniowskich klubach sportowych UKS i wyznaniowych klubach sportowych oraz klubach sportowych opracowywane są na podstawie badania cyklicznego przeprowadzanego co dwa lata.

2. W kategorii **ćwiczących, trenerów i instruktorów sportowych** wszystkie osoby liczone są wielokrotnie, jeśli ćwiczą, prowadzą zajęcia w kilku dyscyplinach sportu.

ism” are defined as visitors. This group comprises:

- *tourists, i.e., persons who spent at least one night away from their place of permanent residence,*
- *one-day visitors, i.e., persons who did not spend the night at the place visited.*

2. *Tourist accommodation establishments include hotels and similar facilities and other facilities (since 2011 with 10 and more bed places; until 2010 excluding rooms for rent and agrotourism lodgings).*

Within:

- *hotels and similar facilities, the group “other hotel facilities” has covered facilities which do not meet requirements for hotels, motels and boarding houses, but which provide hotel services (e.g. road houses, inns) as well as other hotel facilities during categorization,*
- *other facilities, the group “miscellaneous facilities” includes facilities which do not correspond to conditions expected in particular facilities, and other facilities used for tourism (e.g. student dormitories, boarding schools, weekend and holiday accommodation establishments, sport and recreational centres, holiday youth centres as well as health establishments.*

3. *Facilities and places temporarily inactive due to expansion, renovation, etc., are not included in data regarding facilities and the number of beds for tourists.*

4. *Data on number of beds are presented as of 31 VII; these data concern whole year’s and seasonal places.*

5. *Occupancy rate of bed places or rooms is a relation of the number of overnight stays or rooms rented in a given year to the nominal number of bed places or rooms in a given year. The nominal number of bed places or rooms shall mean total bed places or rooms prepared for tourists each day of a facility’s operation.*

Sport

1. *Since 2002 information regarding student sports clubs UKS and religious sports clubs as well as sports clubs has been compiled on the basis of periodic surveys conducted every two years.*

2. *In the categories **exercisers, coaches and sports instructors** each person are counted more than once, depending upon the number of disciplines practiced.*

TABL. 1 (64). BIBLIOTEKI PUBLICZNE (z filiami) W 2016 R.

PUBLIC LIBRARIES (with branches) IN 2016

WYSZCZEGÓLNIENIE SPECIFICATION	Biblioteki ^a Libraries ^a	Księgozbiór ^a w tys. wolumi- nów Collection ^a in thous. volumes	Czytelnicy Borrowers	Wypożyczenia w woluminach Loans in volumes		Liczba ludności na 1 bibliotekę ^a Number of population per library institution ^a
				w tys. in thous.	na 1 czytelnika per borrower	
WOJEWÓDZTWO VOIVODSHIP	517	8393,2	374943	7638,4	20,4	4807
PODREGION ŁÓDZKI ... SUBREGION	67	1055,5	48124	933,0	19,4	5764
Powiat brzeziński	7	131,2	4073	68,8	16,9	4416
Gminy miejskie: Urban gminas:						
Brzeziny	1	63,4	2484	32,6	13,1	12514
Gminy wiejskie: Rural gminas:						
Brzeziny	3	16,9	306	3,5	11,3	1883
Dmosin	1	14,5	286	4,6	16,2	4514
Jeżów	1	18,0	383	18,0	47,1	3459
Rogów	1	18,6	614	10,1	16,4	4776
Powiat łódzki wschodni	11	183,8	7218	137,5	19,1	6436
Gminy miejsko-wiejskie: Urban-rural gminas:						
Koluszki	3	65,6	2435	51,8	21,3	7870
w tym miasto	1	43,0	2051	46,2	22,5	13246
of which city						
Rzgów	1	25,9	911	13,8	15,1	10121
w tym miasto	1	25,9	911	13,8	15,1	3378
of which city						
Tuszyn	2	34,5	1825	34,6	19,0	6137
w tym miasto	2	34,5	1825	34,6	19,0	3640
of which city						
Gminy wiejskie: Rural gminas:						
Andrespol	2	31,5	1320	27,9	21,1	6770
Brójce	2	19,2	579	6,7	11,6	3234
Nowosolna	1	7,1	148	2,7	18,2	4786
Powiat pabianicki	16	287,5	15674	339,0	21,6	7456
Gminy miejskie: Urban gminas:						
Konstantynów Łódzki	2	28,5	2724	41,8	15,4	8946
Pabianice	5	151,7	9600	245,3	25,5	13253
Gminy wiejskie: Rural gminas:						
Dłutów	1	10,5	224	7,2	32,3	4535
Dobroń	2	25,1	788	10,4	13,2	3800
Ksawerów	1	16,0	686	12,8	18,7	7704
Lutomiersk	1	16,9	530	9,2	17,4	8198
Pabianice	4	38,7	1122	12,2	10,9	1776
Powiat zgierski	33	452,9	21159	387,7	18,3	5006
Gminy miejskie: Urban gminas:						
Głowno	1	22,7	1372	34,5	25,1	14534
Ozorków	3	50,5	2626	55,2	21,0	6603
Zgierz	6	136,1	7474	128,7	17,2	9488

^a Stan w dniu 31 XII.^a As of 31 XII.

TABL. 1 (64). BIBLIOTEKI PUBLICZNE W 2016 R. (cd.)

PUBLIC LIBRARIES IN 2016 (cont.)

WYSZCZEGÓLNIENIE SPECIFICATION	Biblioteki ^a Libraries ^a	Księgozbiór ^a w tys. wolumi- nów Collection ^a in thous. volumes	Czytelnicy Borrowers	Wypożyczenia w woluminach Loans in volumes		Liczba ludności na 1 bibliotekę ^a Number of population per library institution ^a
				w tys. in thous.	na 1 czytelnika per borrower	
PODREGION ŁÓDZKI (dok.) SUBREGION (cont.)						
Powiat zgierski (dok.) (cont.)						
Gminy miejsko-wiejskie: Urban-rural gminas:						
Aleksandrów Łódzki	7	89,7	5487	96,2	17,5	4426
w tym miasto of which city	4	62,4	4617	78,1	16,9	5345
Stryków	6	52,2	877	38,3	19,3	2069
w tym miasto of which city	1	15,1	1110	17,7	20,2	3477
Gminy wiejskie: Rural gminas:						
Głowno	1	14,0	190	3,8	20,0	4839
Ozorków	5	31,5	455	8,6	18,9	1388
Parzęczew	2	32,5	845	14,5	17,1	2506
Zgierz	2	23,7	723	8,0	11,0	6872
PODREGION M. ŁÓDŹ SUBREGION	80	1924,3	111694	2496,9	22,4	8706
Miasto na prawach powiatu: City with powiat status:						
Łódź	80	1924,3	111694	2496,9	22,4	8706
PODREGION PIOTRKOWSKI	125	2062,0	91288	1741,5	19,1	4710
PODREGION SUBREGION						
Powiat bełchatowski	18	340,2	16930	318,3	18,8	6278
Gminy miejskie: Urban gminas:						
Bełchatów	5	189,2	11094	213,2	19,2	11665
Gminy miejsko-wiejskie: Urban-rural gminas:						
Zelów	3	40,2	2292	46,2	20,2	5014
w tym miasto of which city	1	27,3	2025	43,2	21,3	7725
Gminy wiejskie: Rural gminas:						
Bełchatów	2	6,8	141	0,8	5,8	5524
Drużbice	1	12,6	300	11,5	38,4	5151
Kleszczów	3	38,1	1388	18,1	13,0	1936
Kluki	1	10,7	321	4,0	12,5	4335
Rusiec	2	22,0	490	7,2	14,7	2581
Szczerców	1	20,6	904	17,2	19,0	8134
Powiat opoczyński	19	220,0	8201	154,1	18,8	4063
Gminy miejsko-wiejskie: Urban-rural gminas:						
Drzewica	1	14,3	668	13,3	19,9	10649
w tym miasto of which city	1	14,3	668	13,3	19,9	3913
Opoczno	5	89,2	4575	95,6	20,9	6933
w tym miasto of which city	2	69,5	3824	76,7	20,1	10818

a Stan w dniu 31 XII.

a As of 31 XII.

TABL. 1 (64). BIBLIOTEKI PUBLICZNE W 2016 R. (cd.)

PUBLIC LIBRARIES IN 2016 (cont.)

WYSZCZEGÓLNIENIE SPECIFICATION	Biblioteki ^a Libraries ^a	Księgozbiór ^a w tys. wolumi- nów Collection ^a in thous. volumes	Czytelnicy Borrowers	Wypożyczenia w woluminach Loans in volumes		Liczba ludności na 1 bibliotekę ^a Number of population per library institution ^a
				w tys. in thous.	na 1 czytelnika per borrower	
PODREGION PIOTRKOWSKI (cd.) SUBREGION (cont.)						
Powiat opoczyński (dok.) (cont.)						
Gminy wiejskie: Rural gminas:						
Białaczów	2	18,6	704	9,0	12,8	2923
Mniszków	3	32,0	826	11,1	13,4	1577
Paradyż	-	-	-	-	-	-
Poświętne	2	19,6	420	12,1	28,7	1620
Sławno	3	20,5	442	5,9	13,4	2537
Żarnów	3	25,8	566	7,1	12,6	2008
Powiat piotrkowski	35	387,4	10691	247,5	23,2	2610
Gminy miejsko-wiejskie: Urban-rural gminas:						
Sulejów	5	76,4	2881	97,5	33,8	3253
w tym miasto	2	45,3	2021	78,0	38,6	3136
of which city						
Wolbórz	3	39,6	1161	16,3	14,0	2582
w tym miasto	1	23,5	777	9,5	12,3	2339
of which city						
Gminy wiejskie: Rural gminas:						
Aleksandrów	2	15,8	347	13,2	37,9	2199
Czarnocin	1	16,2	410	15,7	38,4	4095
Gorzkowice	5	30,0	1013	15,3	15,1	1707
Grabica	3	29,4	542	7,3	13,6	2032
Łęki Szlacheckie	2	18,1	438	8,9	20,3	1753
Moszczenica	4	48,6	924	25,8	27,9	3205
Ręczno	1	15,5	412	8,5	20,5	3569
Rozprza	5	61,8	1680	29,9	17,8	2469
Wola Krzysztoporska	4	36,1	883	9,1	10,4	2977
Powiat radomszczański	28	485,9	25183	318,4	12,6	4083
Gminy miejskie: Urban gminas:						
Radomsko	5	243,7	17625	179,8	10,2	9317
Gminy miejsko-wiejskie: Urban-rural gminas:						
Kamieńsk	2	23,1	776	20,7	26,6	3005
w tym miasto	1	15,1	562	12,5	22,2	2821
of which city						
Przedbórz	2	25,1	1078	23,4	21,7	3631
w tym miasto	1	17,4	929	18,1	19,5	3649
of which city						
Gminy wiejskie: Rural gminas:						
Dobryczyce	1	12,6	311	6,9	22,1	4402
Gidle	3	29,2	970	15,3	15,8	2065
Gomunice	2	19,6	745	10,4	14,0	2948
Kobiele Wielkie	1	14,5	469	6,0	12,8	4451
Kodrąb	1	16,0	531	10,3	19,4	4603
Lgota Wielka	1	14,2	463	7,3	15,7	4306
Ładzice	2	20,9	649	10,8	16,7	2400
Masłowice	1	15,6	534	11,0	20,7	4218
Radomsko	2	14,9	363	5,1	13,9	2834
Wielgomłynny	1	8,0	272	6,1	22,4	4698
Żytno	4	28,6	397	5,2	13,1	1311

a Stan w dniu 31 XII.

a As of 31 XII.

TABL. 1 (64). BIBLIOTEKI PUBLICZNE W 2016 R. (cd.)
PUBLIC LIBRARIES IN 2016 (cont.)

WYSZCZEGÓLNIENIE SPECIFICATION	Biblioteki ^a Libraries ^a	Księgozbiór ^a w tys. wolumi- nów Collection ^a in thous. volumes	Czytelnicy Borrowers	Wypożyczenia w woluminach Loans in volumes		Liczba ludności na 1 bibliotekę ^a Number of population per library institution ^a
				w tys. in thous.	na 1 czytelnika per borrower	
PODREGION PIOTRKOWSKI (dok.) SUBREGION (cont.)						
Powiat tomaszowski	22	366,3	13903	303,2	21,8	5374
Gminy miejskie: Urban gminas:						
Tomaszów						
Mazowiecki	4	195,4	8464	224,3	26,5	15900
Gminy wiejskie: Rural gminas:						
Będków	1	12,2	498	11,0	22,1	3321
Budziszewice	1	10,3	349	4,4	12,7	2193
Czerniewice	1	13,2	474	8,8	18,5	5146
Inowódz	1	10,4	351	5,3	15,1	3828
Lubochnia	-	-	-	-	-	-
Rokiciny	3	24,1	804	14,3	17,8	2052
Rzeczyca	1	13,3	508	6,0	11,8	4674
Tomaszów Mazowiecki	5	23,0	875	11,8	13,5	2189
Ujazd	4	47,4	1075	12,6	11,7	1953
Żelechlinek	1	17,1	505	4,7	9,4	3361
Miasto na prawach powiatu: City with powiat status: Piotrków Trybunalski	3	262,1	16380	400,0	24,4	24898
PODREGION SIERADZKI	153	1977,7	72494	1431,1	19,7	2938
SUBREGION						
Powiat łaski	13	177,8	5734	129,8	22,6	3868
Gminy miejsko-wiejskie: Urban-rural gminas:						
Łask	5	106,4	3596	84,6	23,5	5587
w tym miasto	3	90,5	3075	73,2	23,8	5868
of which city						
Gminy wiejskie: Rural gminas:						
Buczek	1	18,4	439	7,2	16,4	5077
Sędziejowice	4	23,8	808	22,6	27,9	1607
Widawa	2	22,4	644	11,2	17,5	3737
Wodzierady	1	6,7	247	4,2	17,0	3369
Powiat pajęczański	20	232,7	8926	123,7	13,9	2600
Gminy miejsko-wiejskie: Urban-rural gminas:						
Działoszyn	4	55,9	2892	33,5	11,6	3179
w tym miasto	2	36,9	2215	18,4	8,3	3020
of which city						
Pajęczno	2	46,6	2373	37,0	15,6	5860
w tym miasto	1	35,4	2075	21,1	15,0	6829
of which city						

^a Stan w dniu 31 XII.

^a As of 31 XII.

TABL. 1 (64). BIBLIOTEKI PUBLICZNE W 2016 R. (cd.)

PUBLIC LIBRARIES IN 2016 (cont.)

WYSZCZEGÓLNIENIE SPECIFICATION	Biblioteki ^a Libraries ^a	Księgozbiór ^a w tys. wolumi- nów Collection ^a in thous. volumes	Czytelnicy Borrowers	Wypożyczenia w woluminach Loans in volumes		Liczba ludności na 1 bibliotekę ^a Number of population per library institution ^a
				w tys. in thous.	na 1 czytelnika per borrower	
PODREGION SIERADZKI (cd.) SUBREGION (cont.)						
Powiat pajęczański (dok.) (cont.)						
Gminy wiejskie: Rural gminas:						
Kielczygłów	3	20,5	724	10,1	14,0	1365
Nowa Brzeźnica	3	20,4	535	9,5	17,7	1548
Rzaśnia	4	42,3	870	13,2	15,2	1214
Siemkowice	1	10,9	134	1,1	8,5	4837
Strzelce Wielkie	2	19,8	531	6,5	12,2	2333
Sulmierzyce	1	16,3	867	12,8	14,8	4469
Powiat poddębicki	16	196,9	5777	106,2	18,4	2593
Gminy miejsko-wiejskie: Urban-rural gminas:						
Poddębice	3	68,2	2691	45,3	16,8	5249
w tym miasto	3	68,2	2691	45,3	16,8	2543
of which city						
Uniejów	4	27,1	672	17,9	26,6	1767
w tym miasto	1	10,8	551	16,4	29,8	2984
of which city						
Gminy wiejskie: Rural gminas:						
Dalików	3	29,0	630	6,9	10,9	1290
Pęczniew	1	19,3	530	15,8	29,9	3512
Wartkowice	2	28,6	726	10,6	14,6	3128
Zadzim	3	24,6	528	9,6	18,2	1677
Powiat sieradzki	38	606,9	21935	486,3	22,2	3132
Gminy miejskie: Urban gminas:						
Sieradz	6	213,6	10176	242,7	23,8	7127
Gminy miejsko-wiejskie: Urban-rural gminas:						
Błaszki	2	36,2	1783	39,6	22,2	7364
w tym miasto	1	22,3	1216	31,5	25,9	2196
of which city						
Warta	8	83,2	2091	50,7	24,3	1606
w tym miasto	1	31,3	865	23,3	26,9	3303
of which city						
Złoczew	3	46,8	1347	23,0	17,1	2407
w tym miasto	1	27,6	919	15,7	17,1	3371
of which city						
Gminy wiejskie: Rural gminas:						
Brąszewice	3	40,1	1277	25,6	20,1	1510
Brzeźnio	3	36,5	1202	17,2	14,3	2112
Burzenin	2	29,5	559	7,4	13,2	2767
Goszczańców	4	36,6	1064	22,1	20,8	1384
Kłonowa	2	26,3	559	9,7	17,3	1457
Sieradz	4	40,3	1226	37,7	30,7	2617
Wróblew	1	17,9	651	11,4	17,6	6139

a Stan w dniu 31 XII.

a As of 31 XII.

TABL. 1 (64). BIBLIOTEKI PUBLICZNE W 2016 R. (cd.)

PUBLIC LIBRARIES IN 2016 (cont.)

WYSZCZEGÓLNIENIE SPECIFICATION	Biblioteki ^a Libraries ^a	Księgozbiór ^a w tys. wolumi- nów Collection ^a in thous. volumes	Czytelnicy Borrowers	Wypożyczenia w woluminach Loans in volumes		Liczba ludności na 1 bibliotekę ^a Number of population per library institution ^a
				w tys. in thous.	na 1 czytelnika per borrower	
PODREGION SIERADZKI (dok.) SUBREGION (cont.)						
Powiat wieluński	31	398,8	16367	320,2	19,6	2492
Gminy miejsko-wiejskie: Urban-rural gminas:						
Wieluń	8	133,0	7654	140,6	18,4	4001
w tym miasto	4	103,0	7221	134,7	18,7	5743
of which city						
Gminy wiejskie: Rural gminas:						
Biała	4	54,6	2012	45,5	22,6	1378
Czarnożyły	2	25,0	628	10,1	16,0	2280
Konopnica	2	22,3	575	13,6	23,6	1921
Mokrsko	4	36,0	1245	38,7	31,1	1357
Osjaków	2	25,2	969	15,7	16,2	2386
Ostrówek	2	25,5	700	11,7	16,8	2282
Pątnów	2	17,1	552	9,9	18,0	3280
Skomlin	2	20,6	708	11,4	16,1	1687
Wierzchlas	3	39,3	1324	23,0	17,3	2207
Powiat wieruszowski	20	184,3	6105	89,0	14,6	2112
Gminy miejsko-wiejskie: Urban-rural gminas:						
Wieruszów	6	63,1	2958	44,3	15,0	2385
w tym miasto	4	50,5	2606	40,7	15,6	2160
of which city						
Gminy wiejskie: Rural gminas:						
Bolesławiec	3	23,3	463	9,5	9,5	1351
Czastary	1	11,2	460	7,1	15,5	3967
Galewice	4	28,4	618	4,5	7,3	1561
Lututów	2	21,7	668	7,8	11,7	2303
Łubnice	3	24,8	499	6,2	12,5	1373
Sokolniki	1	11,8	439	9,5	21,6	4940
Powiat zduńskowolski	15	180,3	7650	176,0	23,0	4483
Gminy miejskie: Urban gminas:						
Zduńska Wola	4	83,5	5440	124,1	22,8	10675
Gminy miejsko-wiejskie: Urban-rural gminas:						
Szadek	5	45,0	940	29,0	30,8	1476
w tym miasto	1	21,4	633	21,2	33,4	1976
of which city						
Gminy wiejskie: Rural gminas:						
Zapolice	2	21,9	653	11,3	17,3	2550
Zduńska Wola	4	30,0	617	11,6	18,8	3018

a Stan w dniu 31 XII.

a As of 31 XII.

TABL. 1 (64). BIBLIOTEKI PUBLICZNE W 2016 R. (cd.)
 PUBLIC LIBRARIES IN 2016 (cont.)

WYSZCZEGÓLNIENIE SPECIFICATION	Biblioteki ^a Libraries ^a	Księgozbiór ^a w tys. wolumi- nów Collection ^a in thous. volumes	Czytelnicy Borrowers	Wypożyczenia w woluminach Loans in volumes		Liczba ludności na 1 bibliotekę ^a Number of population per library institution ^a
				w tys. in thous.	na 1 czytelnika per borrower	
PODREGION						
SKIERNIEWICKI	92	1373,8	51343	1035,9	20,2	3960
SUBREGION						
Powiat kutnowski	23	354,1	14297	301,9	21,1	4286
Gminy miejskie: Urban gminas:						
Kutno	5	131,8	6349	125,8	19,8	8944
Gminy miejsko-wiejskie: Urban-rural gminas:						
Krośniewice	2	35,2	2135	49,7	23,3	4307
w tym miasto	1	30,7	1934	44,6	23,1	4458
of which city						
Żychlin	3	46,1	2645	62,6	23,7	4063
w tym miasto	2	38,9	2445	56,4	23,1	4188
of which city						
Gminy wiejskie: Rural gminas:						
Bedno	1	16,5	522	12,5	24,0	5515
Dąbrowice	-	-	-	-	-	-
Krzyżanów	2	22,8	637	15,4	24,2	2146
Kutno	5	41,0	669	10,1	15,1	1748
Łanięta	1	15,7	401	5,6	14,0	2465
Nowe Ostrowy	1	16,5	235	3,3	14,0	3504
Oporów	1	11,1	435	12,5	28,8	2610
Strzelce	2	17,3	269	4,3	16,0	4023
Powiat łęczycki	14	208,1	6833	136,0	19,9	3626
Gminy miejskie: Urban gminas:						
Łęczyca	2	48,8	2899	61,3	21,1	7181
Gminy wiejskie: Rural gminas:						
Daszyna	2	30,6	757	13,9	18,3	1982
Góra Świętej Małgorzaty	1	13,8	496	6,1	12,2	4412
Grabów	4	35,0	793	20,6	26,0	1522
Łęczyca	1	16,7	325	5,4	16,6	8539
Piątek	1	23,6	717	9,9	13,8	6112
Świnice Warckie	2	21,4	431	10,7	24,7	1986
Witonia	1	18,1	415	8,3	20,0	3322
Powiat łowicki	19	266,3	9303	179,8	19,3	4176
Gminy miejskie: Urban gminas:						
Łowicz	4	72,0	4124	77,4	18,8	7203

a Stan w dniu 31 XII.

a As of 31 XII.

TABL. 1 (64). BIBLIOTEKI PUBLICZNE W 2016 R. (dok.)

PUBLIC LIBRARIES IN 2016 (cont.)

WYSZCZEGÓLNIENIE SPECIFICATION	Biblioteki ^a Libraries ^a	Księgozbiór ^a w tys. wolumi- nów Collection ^a in thous. volumes	Czytelnicy Borrowers	Wypożyczenia w woluminach Loans in volumes		Liczba ludności na 1 bibliotekę ^a Number of population per library institution ^a
				w tys. in thous.	na 1 czytelnika per borrower	
PODREGION SKIERNIEWICKI (dok.) SUBREGION (cont.)						
Powiat łowicki (dok.) (cont.)						
Gminy wiejskie: Rural gminas:						
Bielawy	1	18,9	282	5,9	21,0	5543
Chąsno	1	16,5	242	3,8	15,9	2949
Domaniewice	1	20,2	488	7,6	15,5	4659
Kiernoza	1	17,3	945	18,8	19,9	3462
Kocierzew Południowy	2	21,4	486	9,3	19,2	2159
Łowicz	2	22,2	423	6,8	16,0	3842
Łyszkowice	1	17,6	499	12,4	24,8	6705
Nieborów	5	40,6	1033	18,2	17,6	1880
Zduny	1	19,6	781	19,6	25,1	5809
Powiat rawski	11	181,9	7240	139,7	19,3	4462
Gminy miejskie: Urban gminas:						
Rawa Mazowiecka	2	77,8	4382	82,5	18,8	8781
Gminy miejsko-wiejskie: Urban-rural gminas:						
Biała Rawska	1	33,9	1277	25,2	19,7	11442
w tym miasto	1	33,9	1277	25,2	19,7	3212
of which city						
Gminy wiejskie: Rural gminas:						
Cielądz	2	15,8	255	3,9	15,1	1996
Rawa Mazowiecka	3	27,8	613	8,1	13,3	2902
Regnów	1	3,9	159	3,4	21,2	1816
Sadkowice	2	22,8	554	16,6	30,0	2782
Powiat skierniewicki	20	171,5	4895	84,5	17,3	1910
Gminy wiejskie: Rural gminas:						
Bolimów	1	20,8	666	16,9	25,4	4064
Głuchów	5	31,7	1013	11,7	11,5	1166
Godzianów	1	10,3	416	5,9	14,2	2611
Kowiesy	2	10,9	539	7,3	13,6	1450
Lipce Reymontowskie	1	14,7	280	3,5	12,4	3295
Maków	3	29,3	645	15,7	24,3	1996
Nowy Kawęczyn	1	8,6	240	3,2	13,3	3369
Skierniewice	5	33,2	892	18,8	21,1	1497
Słupia	1	12,0	204	1,6	7,9	2658
Miasto na prawach powiatu: City with powiat status:						
Skierniewice	5	191,8	8775	194,0	22,1	9665

a Stan w dniu 31 XII.

a As of 31 XII.

TABL. 2 (65). MUZEA W 2016 R.
 MUSEUMS IN 2016

WYSZCZEGÓLNIENIE SPECIFICATION	Muzea i oddziały muzealne ^a Museums and branches ^a	Muzealia ^a Museum exhibits ^a	Wystawy czasowe Temporary exhibitions		Zwiedzający Visitors	
			własne ^b own ^b	obce ^c exterior ^c	ogółem total	w tym młodzież szkolna ^d of which primary and secondary school students ^d
WOJEWÓDZTWO VOIVODSHIP	49	808571	242	115	996860	226802
Podregion łódzki Subregion	4	19849	9	13	29635	14039
Powiaty: Powiaty:						
brzeziński	2	5160	1	5	10398	8403
łódzki wschodni	-	-	-	-	-	-
pabianicki	1	10905	4	5	9356	963
zgierski	1	3784	4	3	9881	4673
Podregion m. Łódź Subregion	21	619992	139	23	538372	127898
Miasto na prawach powiatu: City with powiat status:						
Łódź	21	619992	139	23	538372	127898
Podregion piotrkowski Subregion	7	59314	48	53	72166	39812
Powiaty: Powiaty:						
bełchatowski	1	1838	22	-	2978	1013
opoczyński	1	5821	7	6	4600	3150
piotrkowski	1	310	-	-	2200	600
radomszczański	2	13875	2	22	18758	6876
tomaszowski	1	16482	3	20	14460	9723
Miasto na prawach powiatu: City with powiat status:						
Piotrków Trybunalski	1	20988	14	5	29170	18450
Podregion sieradzki Subregion	8	55947	22	14	44242	15134
Powiaty: Powiaty:						
łaski	1	2133	3	3	1636	625
pajęczański	-	-	-	-	-	-
poddębicki	1	1424	1	3	2969	941
sieradzki	4	29026	7	3	20975	5019
wieluński	2	23364	11	5	18662	8549
wieruszowski	-	-	-	-	-	-
zduńskowolski	-	-	-	-	-	-
Podregion skierniewicki Subregion	9	53469	24	12	312445	29919
Powiaty: Powiaty:						
kutnowski	4	21765	3	3	47852	11943
łęczycki	1	9236	3	3	37008	8829
łowicki	2	15042	11	3	219752	6549
rawski	1	5663	7	3	4283	1950
skierniewicki	1	1763	-	-	3550	648
Miasto na prawach powiatu: City with powiat status:						
Skierniewice	-	-	-	-	-	-

a Stan w dniu 31 XII. b W kraju. c Krajowe i z zagranicy. d Zwiedzająca muzea w zorganizowanych grupach.

a As of 31 XII. b In Poland. c Domestic and foreign. d Visiting museums in organized groups.

TABL. 3 (66). KINA STAŁE W 2016 R.
FIXED CINEMAS IN 2016

WYSZCZEGÓLNIENIE SPECIFICATION	Kina ^a Cinemas ^a	Miejsca na widowni ^a Seats ^a	Ludność na 1 miejsce ^a Population per seat ^a	Seanse Screenings	Widzowie Audience		
					ogółem total	na 1000 ludności per 1000 population	na 1 seans per screening
WOJEWÓDZTWO VOIVODSHIP	24^b	13996	178	109230	2878721	1158	26
Podregion łódzki Subregion	2	459	841	806	46796	121	58
Powiaty: Powiats:							
brzeziński	-	-	-	-	-	-	-
łódzki wschodni	1	181	391	384	26130	369	68
pabianicki	1	278	429	422	20666	173	49
zgierski	-	-	-	-	-	-	-
Podregion m. Łódź Subregion	8	7570	92	71875	1918099	2754	27
Miasto na prawach powiatu: City with powiat status:							
Łódź	8	7570	92	71875	1918099	2754	27
Podregion piotrkowski Subregion	7	4031	146	24685	562840	956	23
Powiaty: Powiats:							
bełchatowski	2	1069	106	10076	182892	1618	18
opoczyński	1	300	257	170	20331	263	120
piotrkowski	-	-	-	-	-	-	-
radomszczański	1	610	187	1246	50193	439	40
tomaszowski	2	993	119	1747	50786	430	29
Miasto na prawach powiatu: City with powiat status:							
Piotrków Trybunalski	1	1059	71	11446	258638	3463	23
Podregion sieradzki Subregion	2	414	1086	2074	82152	183	40
Powiaty: Powiats:							
łaski	-	-	-	-	-	-	-
pajęczański	-	-	-	-	-	-	-
poddębicki	-	-	-	-	-	-	-
sieradzki	-	-	-	-	-	-	-
wieluński	-	-	-	-	-	-	-
wieruszowski	1	100	422	414	16860	399	41
zduńskowolski	1	314	214	1660	65292	971	39
Podregion skierniewicki Subregion	5	1522	239	9790	268834	738	27
Powiaty: Powiats:							
kutnowski	1	350	282	1018	44843	455	44
łęczycki	1	258	197	4000	60000	1182	15
łowicki	1	138	575	972	29301	369	30
rawski	1	300	164	849	21244	433	25
skierniewicki	-	-	-	-	-	-	-
Miasto na prawach powiatu: City with powiat status:							
Skierniewice	1	476	102	2951	113446	2347	38

a Stan w dniu 31 XII. b W tym 5 miniplexów.

a As of 31 XII. b Of which 5 miniplex cinemas..

TABL. 4 (67). BAZA NOCLEGOWA TURYSTYKI ^a W 2016 R.
 TOURIST ACCOMMODATION ESTABLISHMENTS ^a IN 2016

WYSZCZEGÓLNIENIE SPECIFICATION	Obiekty ^b Facilities ^b	Miejsca noclegowe ^b Bed places ^b		Korzystający z noclegów Tourists accommodated		Udzielone noclegi Nights spent (overnight stays)	
		ogółem total	w tym caloroczne of which open all year	ogółem total	w tym turyści zagraniczni of which foreign tourists	ogółem total	w tym turytom zagranicz- nym of which foreign tourists
WOJEWÓDZTWO	357	23186	20134	1264278	175063	2327067	344727
VOIVODSHIP							
Podregion łódzki	66	3244	2759	163646	25608	261707	36194
Subregion							
Powiaty:							
Powiaty:							
brzeziński	6	294	294	7814	161	15568	623
łódzki wschodni	16	681	526	35102	11106	47685	12604
pabianicki	17	797	797	56209	6926	85460	11106
zgierski	27	1472	1142	64521	7415	112994	11861
Podregion m. Łódź	69	6763	6763	538982	102492	909112	208519
Subregion							
Miasto na prawach powiatu:							
City with powiat status:							
Łódź	69	6763	6763	538982	102492	909112	208519
Podregion piotrkowski	100	6616	5573	280222	27509	594455	58815
Subregion							
Powiaty:							
Powiaty:							
bełchatowski	15	1387	1322	50897	2452	121281	8760
opoczyński	8	174	174	6244	762	10623	1920
piotrkowski	23	1808	1105	77186	11951	134574	14121
radomszczański	14	547	547	20245	3619	40219	6400
tomaszowski	30	2110	2011	99899	4995	248715	20125
Miasto na prawach powiatu:							
City with powiat status:							
Piotrków Trybunalski	10	590	414	25751	3730	39043	7489
Podregion sieradzki	85	4130	2749	148073	9108	321963	16203
Subregion							
Powiaty:							
Powiaty:							
łaski	7	271	271	19358	824	32551	1802
pajęczański	5	225	135	2793	69	9469	164
poddębicki	17	812	670	44531	1816	108555	3144
sieradzki	13	731	381	29961	1267	58659	2548
wieluński	20	1154	705	34216	3057	78586	4465
wieruszowski	9	259	173	6602	857	15736	1299
zduńskowolski	14	678	414	10612	1218	18407	2781
Podregion							
skierniewicki	37	2433	2290	133355	10346	239830	24996
Subregion							
Powiaty:							
Powiaty:							
kutnowski	13	397	397	28592	3658	55317	10397
łęczycki	3	51	51	7254	152	9328	272
łowicki	11	374	344	11485	1377	24922	7638
rawski	6	1450	1450	81656	4901	138744	6283
skierniewicki	3	113	-	#	#	#	#
Miasto na prawach powiatu:							
City with powiat status:							
Skierniewice	1	48	48	#	#	#	#

a Posiadające 10 i więcej miejsc noclegowych. Dane opracowano z uwzględnieniem imputacji dla jednostek, które odmówiły udziału w badaniu. b Stan w dniu 31 VII.

a Concern establishments possessing 10 and more bed places. Data were compiled with consideration imputation for units, which refused to participate in survey. b As of 31 VII.

TABL. 5 (68). KLUBY SPORTOWE ^a W 2016 R.
 SPORTS CLUBS ^a IN 2016

WYSZCZEGÓLNIENIE SPECIFICATION	Kluby Clubs	Sekcje sportowe Sports sections	Członko- wie Members	Ćwiczący Persons practising sports				Trenerzy Coaches	Instruk- torzy sportowi Sports instruc- tors
				ogółem grand total	z liczby ogółem of grand total		w wieku do 18 lat aged up to 18		
					kobiety females	razem total			
WOJEWÓDZTWO VOIVODSHIP	924	1597	64909	62719	15685	44301	12751	1345	1231
Podregion łódzki Subregion	153	264	11090	10853	2798	7431	2186	252	180
Powiaty: Powiats:									
brzeziński	17	22	854	802	248	436	163	17	10
łódzki wschodni	27	61	2070	1839	465	1268	312	37	27
pabianicki	36	66	2878	3011	673	2030	553	74	53
zgierski	73	115	5288	5201	1412	3697	1158	124	90
Podregion m. Łódź Subregion	169	317	15826	14756	4618	10440	3458	354	328
Miasto na prawach powiatu: City with powiat status:									
Łódź	169	317	15826	14756	4618	10440	3458	354	328
Podregion piotrkowski Subregion	245	456	16881	16563	4147	12269	3656	330	331
Powiaty: Powiats:									
bełchatowski	53	89	4190	3602	804	2414	663	85	69
opoczyński	49	124	3261	3187	871	2583	836	46	57
piotrkowski	31	71	2591	2391	559	1827	456	34	47
radomszczański	40	68	2270	2405	480	1512	380	49	42
tomaszowski	44	73	3081	3181	1069	2580	1014	75	87
Miasto na prawach powiatu: City with powiat status:									
Piotrków Trybunalski.....	28	31	1488	1797	364	1353	307	41	29
Podregion sieradzki Subregion	208	331	11876	11135	2335	7562	1956	212	216
Powiaty: Powiats:									
łaski	21	27	1481	1358	376	1071	355	18	32
pajęczański	21	35	1845	1520	323	995	296	27	12
poddębicki	19	33	1179	1039	235	635	159	18	15
sieradzki	50	85	2796	2702	590	1890	492	58	54
wieluński.....	40	65	1904	2009	304	1304	234	46	25
wieruszowski.....	28	39	1086	1001	126	554	77	13	35
zduńskowolski.....	29	47	1585	1506	381	1113	343	32	43
Podregion skierniewicki Subregion	149	229	9236	9412	1787	6599	1495	197	176
Powiaty: Powiats:									
kutnowski	27	44	1785	1770	466	1194	380	46	31
jęczycki.....	22	46	1204	1142	217	801	184	19	24
łowicki	39	54	1866	2128	243	1307	224	51	37
rawski	27	33	1346	1506	274	1096	204	22	30
skierniewicki	17	22	1161	1039	114	683	98	24	12
Miasto na prawach powiatu: City with powiat status:									
Skierniewice.....	17	30	1874	1827	473	1518	405	35	42

a Stan w dniu 31 XII. Łącznie z uczniowskimi klubami sportowymi UKS i wyznaniowymi klubami sportowymi.

a As of 31 XII. Including Students Sports Clubs UKS and Religious Sports Clubs.

DZIAŁ X

LEŚNICTWO

Uwagi ogólne

1. Informacje w zakresie leśnictwa dotyczą:

1) **lasów publicznych** stanowiących własność:

- a) Skarbu Państwa — zarządzanych oraz użytkowanych czasowo lub wieczystie przez:
 - Państwowe Gospodarstwo Leśne Lasy Państwowe (w skrócie „Lasy Państwowe”), nadzorowane przez Ministra Środowiska,
 - jednostki ochrony przyrody (parki narodowe),
 - jednostki organizacyjne innych ministrów, wojewodów, gmin lub związków komunalnych i Agencji Nieruchomości Rolnych,
- b) gmin (w tym gmin mających również status miasta na prawach powiatu),
- c) innych jednostek publicznych, np. szkół wyższych, instytucji naukowych itp.;

2) **lasów prywatnych** stanowiących własność:

- a) osób fizycznych,
- b) wspólnot gruntowych będących własnością wszystkich lub części mieszkańców wsi,
- c) spółdzielni produkcji rolniczej,
- d) innych osób prawnych.

2. **Powierzchnia gruntów leśnych** obejmuje powierzchnię lasów oraz gruntów związanych z gospodarką leśną.

Do **powierzchni lasów** zalicza się grunty o zwartej powierzchni co najmniej 0,1 ha:

- pokryte roślinnością leśną (powierzchnia zalesiona),
- przejściowo pozbawione roślinności leśnej (zręby, halizny, płazowiny, plantacje choinek i krzewów oraz polećka łowieckie).

Są to grunty przeznaczone do produkcji leśnej lub wchodzące w skład rezerwatów przyrody i parków narodowych albo wpisane do rejestrów zabytków.

Do **gruntów związanych z gospodarką leśną** zalicza się grunty zajęte pod wykorzystywane dla potrzeb gospodarki leśnej: budynki i budowle, linie podziału przestrzennego lasu, drogi leśne, szkółki leśne, miejsca składowania drewna itp.

Przez **odnowienia** rozumie się powstawanie młodego drzewostanu w miejsce drzewostanu usuwanego lub usuniętego.

Zalesienia polegają na zakładaniu upraw leśnych na gruntach pozostających poprzednio poza uprawą leśną (niezaliczonych do powierzchni lasów).

Zadrzewienia są to produkcyjne i ochronne skupiska drzew i krzewów na terenach poza lasami. Występują wzdłuż tras komunikacyjnych i cieków wodnych, wśród upraw rolnych, przy domach i budynkach gospodarczych oraz w obrębie i przy zakładach przemysłowych. Do zadrzewień nie zalicza się: sadów, plantacji, szkółek drzew i krzewów, cmentarzy, urządzonej zieleni komunalnej w miastach, ogrodów działkowych, skupisk drzew otaczających obiekty zabytkowe.

3. Wskaźnik **lesistości** (lesistość) obliczono jako stosunek procentowy powierzchni lasów do ogólnej powierzchni województwa.

CHAPTER X

FORESTRY

General notes

1. Information within the scope of forestry concerns:

1) **public forests** owned by:

- a) the State Treasury — managed and utilized temporarily or perpetually by:
 - State Forests National Forest Holding (abbreviated as "State Forests") supervised by the Minister of Environment,
 - nature protection units (national parks),
 - organizational units supervised by different ministers, voivods, gminas or municipal associations and the Agricultural Property Agency,
- b) gminas (of which gminas which are also cities with powiat status),
- c) other public units, e.g. higher education institutions, science institutions etc.;

2) **private forests** owned by:

- a) natural persons,
- b) land held in common by all or part of the residents of a village,
- c) agricultural production cooperatives,
- d) other legal persons.

2. **Forest land** includes areas of forest as well as land connected with silviculture.

Forest areas include land with a homogeneous area of at least 0,1 ha:

- covered by forest vegetation (wooded area),
- temporarily devoid of forest vegetation (felling sites, blanks, irregularly stocked open stands, coniferous tree and bush plantations, hunting grounds).

These areas are designated for silviculture production, comprising portions of nature reserves and national parks or are registered as nature monuments.

Land connected with silviculture includes land used for purposes of forest management: buildings and structures, spatial division lines in forests, forest roads, forest nurseries, wood stockpiling areas, etc.

Renewals are understood as new tree stands forming in place of removed stands.

Afforestation consists in establishing woodland crops on land previously outside silviculture (not included in forest area).

Plantings are productive and protective clusters of trees and shrubs outside the forests. The term includes trees along roads, rivers, canals and among agricultural crops, on farmlands and within plants area. The term excludes orchards, plantations, forest and shrub nurseries, cemeteries and estate green belts within cities, home gardens and allotments, trees and shrubs surrounding monumental places.

3. The **forest cover indicator** (forest cover) was calculated as the percentage ratio of forest area to the total area of the voivodship.

TABL. 1 (69). POWIERZCHNIA GRUNTÓW LEŚNYCH W 2016 R.

Stan w dniu 31 XII

FOREST LAND IN 2016

As of 31 XII

WYSZCZEGÓLNIENIE SPECIFICATION	Ogółem Grand total	W tym lasy Of which forests	Z ogółem – grunty Of grand total – land					prywatne private	Lesistość w % Forest cover in %
			publiczne public		w tym of which				
			razem total	własność Skarbu Państwa owned by the State Treasury		w tym w zarządzie Lasów Państwowych of which managed by the State Forests	własność gmin owned by gmina		
				razem total					
w ha in ha									
WOJEWÓDZTWO VOIVODSHIP	396628,82	389369,70	262681,16	255728,64	253605,50	3333,74	133947,66	21,4	
PODREGION ŁÓDZKI ... SUBREGION	47284,18	46080,74	37648,00	35838,54	35248,83	346,86	9636,18	20,9	
Powiat brzeziński.....	5077,36	4880,46	3853,36	2407,46	2391,84	6,20	1224,00	13,6	
Gminy miejskie: Urban gminas:									
Brzeziny	80,66	80,66	16,66	11,66	9,35	5,00	64,00	3,7	
Gminy wiejskie: Rural gminas:									
Brzeziny	2379,07	2311,72	2053,07	2053,07	2046,53	0,00	326,00	21,7	
Dmosin	734,14	730,63	247,14	245,94	243,12	1,20	487,00	7,3	
Jeżów	415,17	415,17	178,17	16,87	13,40	-	237,00	6,5	
Rogów	1468,32	1342,28	1358,32	79,92	79,44	-	110,00	20,3	
Powiat łódzki wschodni	12432,25	12100,44	10577,25	10499,35	10399,43	68,90	1855,00	24,2	
Gminy miejsko-wiejskie: Urban-rural gminas:									
Koluszki	6624,11	6425,47	6383,11	6382,11	6378,11	-	241,00	40,9	
w tym miasto	11,40	11,26	6,40	6,40	3,40	-	5,00	1,1	
of which city									
Rzgów	274,04	273,95	32,04	27,67	20,03	4,37	242,00	4,1	
w tym miasto	117,00	117,00	-	-	-	-	117,00	7,0	
of which city									
Tuszyn	3197,76	3131,85	2421,76	2391,36	2319,08	22,40	776,00	24,1	
w tym miasto	499,96	490,03	424,96	394,56	367,56	22,40	75,00	21,1	
of which city									
Gminy wiejskie: Rural gminas:									
Andrespol	605,26	586,55	533,26	515,26	511,26	18,00	72,00	25,1	
Brójce	430,09	429,68	55,09	52,09	51,02	3,00	375,00	6,2	
Nowosolna	1300,99	1252,94	1151,99	1130,86	1119,93	21,13	149,00	23,2	
Powiat pabianicki	13276,92	12964,26	10706,41	10655,31	10649,22	37,20	2570,51	26,3	
Gminy miejskie: Urban gminas:									
Konstantynów Łódzki	284,08	275,98	245,29	234,39	234,39	10,90	38,79	10,1	
Pabianice	282,75	275,97	246,85	246,65	246,65	0,20	35,90	8,4	
Gminy wiejskie: Rural gminas:									
Dłutów	3872,71	3782,78	3192,64	3185,64	3181,54	7,00	680,07	37,4	
Dobroń	4041,28	3950,90	3459,53	3455,53	3455,48	4,00	581,75	41,4	
Ksawerów	2,20	2,20	-	-	-	-	2,20	0,2	
Lutomiersk	3160,21	3077,17	2263,29	2234,29	2233,12	15,10	896,92	23,0	
Pabianice	1633,69	1599,26	1298,81	1298,81	1298,04	-	334,88	18,2	

TABL. 1 (69). POWIERZCHNIA GRUNTÓW LEŚNYCH W 2016 R. (cd.)

Stan w dniu 31 XII

FOREST LAND IN 2016 (cont.)

As of 31 XII

WYSZCZEGÓLNIENIE SPECIFICATION	Ogółem Grand total	W tym lasy Of which forests	Z ogółem – grunty Of grand total – land					prywatne private	Lesistość w % Forest cover in %
			publiczne public			w tym of which			
			razem total	własność Skarbu Państwa owned by the State Treasury		własność gmin owned by gmina			
				razem total	w tym w zarządzie Lasów Państwowych of which managed by the State Forests				
w ha in ha									
PODREGION PIOTRKOWSKI (cd.) SUBREGION (cont.)									
Powiat bełchatowski (dok.) (cont.)									
Gminy wiejskie: Rural gminas:									
Bełchatów	6746,83	6643,80	3198,83	3186,90	3175,17	11,93	3548,00	36,8	
Drużbice	2321,31	2306,88	719,31	694,12	685,11	25,19	1602,00	20,4	
Kleszczów	2950,21	2860,78	2405,21	2305,01	2231,41	100,20	545,00	22,9	
Kluki	5740,83	5653,40	3123,83	3112,23	3103,10	11,60	2617,00	47,7	
Rusiec	1711,22	1709,01	224,22	224,22	224,12	-	1487,00	17,1	
Szczerców	3643,88	3597,95	2257,88	2253,88	2235,70	4,00	1386,00	27,9	
Powiat opoczyński	32701,06	32236,44	19987,06	19895,99	19671,68	91,07	12714,00	31,0	
Gminy miejsko-wiejskie: Urban-rural gminas:									
Drzewica	3893,21	3843,73	1810,21	1810,21	1805,86	-	2083,00	32,5	
w tym miasto	23,40	23,40	5,40	5,40	5,40	-	18,00	4,9	
of which city									
Opoczno	4041,64	3981,61	2320,64	2315,44	2306,95	5,20	1721,00	20,9	
w tym miasto	74,47	73,99	13,47	13,47	13,47	-	61,00	3,0	
of which city									
Gminy wiejskie: Rural gminas:									
Białaczów	4725,26	4652,84	2918,26	2914,36	2863,46	3,90	1807,00	40,6	
Mniszków	4313,13	4239,87	3387,13	3385,73	3360,68	1,40	926,00	34,1	
Paradyż	1269,36	1265,61	323,36	323,36	320,75	-	946,00	15,5	
Poświętne	8264,34	8118,80	5786,34	5783,84	5778,82	2,50	2478,00	57,7	
Stawno	2468,62	2445,24	1286,62	1271,45	1229,45	15,17	1182,00	18,9	
Żarnów	3725,50	3688,74	2154,50	2091,60	2005,71	62,90	1571,00	26,2	
Powiat piotrkowski	35456,82	34823,80	24138,82	24042,71	23804,57	96,11	11318,00	24,4	
Gminy miejsko-wiejskie: Urban-rural gminas:									
Sulejów	8188,45	8022,84	6339,45	6315,94	6266,64	23,51	1849,00	42,6	
w tym miasto	559,33	551,58	485,33	478,44	449,30	6,89	74,00	21,0	
of which city									
Wolbórz	4273,25	4162,03	3571,25	3557,25	3555,95	14,00	702,00	27,4	
w tym miasto	180,40	179,38	22,40	15,40	15,40	7,00	158,00	11,8	
of which city									
Gminy wiejskie: Rural gminas:									
Aleksandrów	4997,65	4926,93	3163,65	3144,95	3095,77	18,70	1834,00	34,2	
Czarnocin	501,76	500,02	21,76	21,76	21,52	-	480,00	7,0	
Gorzkowice	1638,08	1620,28	866,08	866,08	824,65	-	772,00	15,9	
Grabica	1261,07	1243,94	434,07	421,17	412,24	12,90	827,00	9,7	
Łęki Szlacheckie	3307,32	3275,04	1742,32	1735,34	1680,85	6,98	1565,00	30,1	
Moszczenica	1366,69	1340,12	889,69	877,34	876,04	12,35	477,00	12,0	
Ręczno	3545,80	3478,06	2845,80	2845,60	2839,30	0,20	700,00	39,1	
Rozprza	4468,24	4368,25	3342,24	3339,77	3319,81	2,47	1126,00	26,8	
Wola Krzysztoporska ..	1908,51	1886,29	922,51	917,51	911,80	5,00	986,00	11,0	

TABL. 1 (69). POWIERZCHNIA GRUNTÓW LEŚNYCH W 2016 R. (cd.)

Stan w dniu 31 XII

FOREST LAND IN 2016 (cont.)

As of 31 XII

WYSZCZEGÓLNIENIE SPECIFICATION	Ogółem Grand total	W tym lasy Of which forests	Z ogółem – grunty Of grand total – land					prywatne private	Lesistość w % Forest cover in %
			publiczne public			w tym of which			
			razem total	własność Skarbu Państwa owned by the State Treasury		własność gmin owned by gmina			
				razem total	w tym w zarządzie Lasów Państwowych of which managed by the State Forests				
w ha in ha									
PODREGION PIOTRKOWSKI (cd.) SUBREGION (cont.)									
Powiat									
radomszczański	45059,69	44154,27	33120,69	32864,10	32794,11	256,59	11939,00	30,6	
Gminy miejskie: Urban gminas:									
Radomsko	152,26	150,72	52,26	52,26	52,26	-	100,00	2,9	
Gminy miejsko-wiejskie: Urban-rural gminas:									
Kamieńsk	3625,20	3553,81	2547,20	2494,10	2493,33	53,10	1078,00	36,8	
w tym miasto	226,40	226,38	65,40	36,70	36,70	28,70	161,00	18,9	
of which city									
Przedbórz	10580,40	10298,81	9297,40	9280,80	9262,82	16,60	1283,00	54,3	
w tym miasto	24,90	24,90	1,90	-	-	1,90	23,00	4,1	
of which city									
Gminy wiejskie: Rural gminas:									
Dobryczyce	891,96	888,03	270,96	268,86	264,34	2,10	621,00	17,5	
Gidle	4065,18	3979,35	2936,18	2933,48	2926,99	2,70	1129,00	34,3	
Gomunice	2130,06	2093,16	1218,06	1199,46	1193,97	18,60	912,00	33,5	
Kobiele Wielkie	3215,65	3159,05	2281,65	2270,35	2267,38	11,30	934,00	31,1	
Kodrąb	1893,47	1872,76	1030,47	910,87	910,52	119,60	863,00	17,7	
Lgota Wielka	475,87	475,77	77,87	76,71	75,99	1,16	398,00	7,5	
Ładzice	1567,79	1547,56	797,79	785,36	784,09	12,43	770,00	18,7	
Masłowie	2136,67	2115,63	1123,67	1123,67	1111,19	-	1013,00	18,2	
Radomsko	3659,85	3559,79	3239,85	3239,85	3239,67	-	420,00	41,6	
Wielgomłyny	2744,18	2695,99	2051,18	2047,18	2037,40	4,00	693,00	21,9	
Żytno	7921,15	7763,84	6196,15	6181,15	6174,16	15,00	1725,00	39,3	
Powiat tomaszowski	32779,19	31978,17	27635,19	27365,37	27231,59	138,09	5144,00	31,2	
Gminy miejskie: Urban gminas:									
Tomaszów Mazowiecki	525,61	504,06	447,61	419,90	411,88	27,71	78,00	12,2	
Gminy wiejskie: Rural gminas:									
Będków	479,98	479,43	107,98	99,38	99,38	8,60	372,00	8,3	
Budziszewice	253,76	252,98	169,76	168,26	168,26	1,50	84,00	8,4	
Czerniewice	3802,21	3733,98	2854,21	2844,21	2842,05	10,00	948,00	29,2	
Inowódz	5870,49	5736,99	4919,49	4872,16	4868,66	37,10	951,00	58,6	
Lubochnia	7247,24	7013,90	7085,24	7084,40	7080,03	0,84	162,00	53,4	
Rokiciny	1328,07	1307,36	991,07	991,07	989,80	-	337,00	14,4	
Rzeczyca	1989,38	1944,08	1582,38	1576,28	1556,28	6,10	407,00	17,9	
Tomaszów Mazowiecki	6769,43	6574,90	6269,43	6264,99	6181,73	4,44	500,00	43,9	
Ujazd	3293,70	3212,91	2789,70	2755,90	2752,29	33,80	504,00	33,1	
Żelechlinek	1219,32	1217,58	418,32	288,82	281,23	8,00	801,00	13,2	

TABL. 1 (69). POWIERZCHNIA GRUNTÓW LEŚNYCH W 2016 R. (cd.)

Stan w dniu 31 XII

FOREST LAND IN 2016 (cont.)

As of 31 XII

WYSZCZEGÓLNIENIE SPECIFICATION	Ogółem Grand total	W tym lasy Of which forests	Z ogółem – grunty Of grand total – land					prywatne private	Lesistość w % Forest cover in %
			publiczne public			w tym of which			
			razem total	własność Skarbu Państwa owned by the State Treasury		własność gmin owned by gmina			
				razem total	w tym w zarządzie Lasów Państwowych of which managed by the State Forests				
w ha in ha									
PODREGION PIOTRKOWSKI (dok.) SUBREGION (cont.)									
Miasto na prawach powiatu: City with powiat status: Piotrków Trybunalski	1424,28	1382,55	1380,02	1377,02	1377,02	3,00	44,26	20,6	
PODREGION SIERADZKI SUBREGION	126288,71	124304,26	73926,75	73566,78	73115,61	330,35	52361,96	21,9	
Powiat łaski.....	13337,04	13157,13	7309,04	7292,89	7247,76	12,51	6028,00	21,3	
Gminy miejsko-wiejskie: Urban-rural gminas:									
Łask	2651,88	2610,82	1488,48	1487,58	1481,94	0,90	1163,40	18,0	
w tym miasto	269,32	263,27	191,72	191,72	191,72	-	77,60	16,8	
of which city									
Gminy wiejskie: Rural gminas:									
Buczek	1930,63	1898,91	1230,83	1226,63	1219,66	4,20	699,80	20,6	
Sędziejowice	3455,56	3395,28	2446,86	2439,11	2415,05	4,11	1008,70	28,3	
Widawa	4024,03	3987,57	1472,03	1468,73	1462,93	3,30	2552,00	22,4	
Wodzierady	1274,94	1264,55	670,84	670,84	668,18	-	604,10	15,4	
Powiat pajęczański	21414,57	21190,36	9992,47	9922,06	9779,14	70,41	11422,10	26,4	
Gminy miejsko-wiejskie: Urban-rural gminas:									
Działoszyn	3519,16	3503,24	1014,18	970,88	953,44	43,30	2504,98	29,0	
w tym miasto	14,89	14,83	12,89	10,49	10,49	2,40	2,00	3,0	
of which city									
Pajęczno	3560,69	3517,30	2296,23	2283,09	2277,34	13,14	1264,46	31,0	
w tym miasto	659,93	651,91	501,03	501,03	501,03	-	158,90	32,2	
of which city									
Gminy wiejskie: Rural gminas:									
Kielczygłów	1927,24	1913,14	663,74	654,14	652,03	9,60	1263,50	21,9	
Nowa Brzeźnica	6465,71	6385,27	3344,11	3344,11	3247,25	-	3121,60	47,2	
Rząśnia	892,67	885,72	317,23	317,23	313,58	-	575,44	10,3	
Siemkowice	3221,32	3169,75	1568,81	1566,01	1560,49	2,80	1652,51	31,7	
Strzelce Wielkie	908,46	898,27	591,46	591,46	589,74	-	317,00	11,5	
Sulmierzyce	919,32	917,67	196,71	195,14	185,27	1,57	722,61	11,1	

TABL. 1 (69). POWIERZCHNIA GRUNTÓW LEŚNYCH W 2016 R. (cd.)

Stan w dniu 31 XII

FOREST LAND IN 2016 (cont.)

As of 31 XII

WYSZCZEGÓLNIENIE SPECIFICATION	Ogółem Grand total	W tym lasy Of which forests	Z ogółem – grunty Of grand total – land				prywatne private	Lesistość w % Forest cover in %	
			publiczne public		w tym of which				
			razem total	w tym w zarządzie Lasów Państwowych of which managed by the State Forests	własność Skarbu Państwa owned by the State Treasury				własność gmin owned by gmina
					razem total				
w ha in ha									
PODREGION SIERADZKI (dok.) SUBREGION (cont.)									
Powiat wieluński (dok.) (cont.)									
Gminy wiejskie: Rural gminas:									
Biała	263,28	263,28	17,28	11,28	11,28	3,60	246,00	3,6	
Czarnożyły	1319,66	1281,29	1139,66	1139,66	1134,76	-	180,00	18,4	
Konopnica	2195,83	2168,69	1255,83	1253,03	1253,03	2,80	940,00	26,1	
Mokrusko	1496,57	1465,93	931,57	928,57	928,57	-	565,00	18,9	
Osjaków	3709,71	3680,23	1465,71	1455,61	1454,36	7,10	2244,00	36,4	
Ostrówek	2741,05	2729,63	817,05	809,95	808,32	2,30	1924,00	26,9	
Pątnów	4008,26	3953,11	2451,26	2451,26	2450,49	-	1557,00	34,5	
Skomlin	842,16	831,11	440,16	432,16	432,16	7,50	402,00	15,1	
Wierzchlas	4587,83	4501,86	3261,83	3251,33	3251,20	9,20	1326,00	37,8	
Powiat wieruszowski ...	15261,07	14982,79	10709,07	10668,17	10569,94	30,72	4552,00	26,0	
Gminy miejsko-wiejskie: Urban-rural gminas:									
Wieruszów	2326,57	2304,93	1083,57	1069,23	1015,66	4,16	1243,00	23,7	
w tym miasto	39,99	39,97	26,99	25,93	13,93	1,06	13,00	6,7	
of which city									
Gminy wiejskie: Rural gminas:									
Bolesławiec	1331,61	1308,68	1070,61	1068,91	1065,91	1,70	261,00	20,3	
Czastary	1433,97	1394,63	1200,97	1200,97	1196,81	-	233,00	22,2	
Galewice	6104,71	5984,04	4684,71	4662,65	4628,27	22,06	1420,00	44,1	
Lututów	874,24	863,68	353,24	353,24	353,12	-	521,00	11,3	
Lubnice	672,88	672,20	83,88	81,08	80,08	2,80	589,00	11,1	
Sokolniki	2517,09	2454,63	2232,09	2232,09	2230,09	-	285,00	30,7	
Powiat zduńskowski ...	8262,31	8088,94	5734,19	5691,89	5659,74	42,30	2528,12	21,9	
Gminy miejskie: Urban gminas:									
Zduńska Wola	120,42	119,45	69,63	64,63	64,63	5,00	50,79	4,9	
Gminy miejsko-wiejskie: Urban-rural gminas:									
Szadek	3547,37	3439,26	2978,16	2969,16	2963,99	9,00	569,21	22,7	
w tym miasto	303,63	293,75	281,97	281,97	281,97	-	21,66	16,4	
of which city									
Gminy wiejskie: Rural gminas:									
Zapolice	1291,75	1277,14	771,62	762,92	756,04	8,70	520,13	15,7	
Zduńska Wola	3302,77	3253,09	1914,78	1895,18	1875,08	19,60	1387,99	29,1	

TABL. 1 (69). POWIERZCHNIA GRUNTÓW LEŚNYCH W 2016 R. (cd.)

Stan w dniu 31 XII

FOREST LAND IN 2016 (cont.)

As of 31 XII

WYSZCZEGÓLNIENIE SPECIFICATION	Ogółem Grand total	W tym lasy Of which forests	Z ogółem – grunty Of grand total – land					prywatne private	Lesistość w % Forest cover in %
			publiczne public			w tym of which			
			razem total	własność Skarbu Państwa owned by the State Treasury		własność gmin owned by gmina			
				razem total	w tym w zarządzie Lasów Państwowych of which managed by the State Forests				
w ha in ha									
PODREGION									
SKIERNIEWICKI	44677,13	43916,27	28471,44	26160,42	25948,37	318,83	16205,69	10,8	
SUBREGION									
Powiat kutnowski.....	4558,18	4439,62	3901,18	3857,56	3845,52	18,80	657,00	5,0	
Gminy miejskie: Urban gminas:									
Kutno	88,73	88,46	54,73	21,01	21,01	18,00	34,00	2,6	
Gminy miejsko-wiejskie: Urban-rural gminas:									
Krośniewice	218,73	215,46	162,73	162,73	162,73	-	56,00	2,3	
w tym miasto	-	-	-	-	-	-	-	-	
of which city									
Żychlin	26,89	26,89	2,89	2,89	2,89	-	24,00	0,4	
w tym miasto	1,00	1,00	-	-	-	-	1,00	0,1	
of which city									
Gminy wiejskie: Rural gminas:									
Bedno	104,24	104,07	45,24	45,24	45,24	-	59,00	0,8	
Dąbrowice	14,37	14,27	12,37	12,37	12,37	-	2,00	0,3	
Krzyżanów	301,26	296,97	244,26	244,26	242,75	-	57,00	2,9	
Kutno	788,15	773,20	738,15	738,15	730,17	-	50,00	6,3	
Łanięta	400,08	378,52	348,08	347,51	347,51	-	52,00	6,9	
Nowe Ostrowy	1349,57	1303,06	1218,57	1217,77	1215,22	0,80	131,00	18,2	
Oporów	380,22	369,51	374,22	365,69	365,69	-	6,00	5,4	
Strzelce	885,94	869,21	699,94	699,94	699,94	-	186,00	9,6	
Powiat łęczycki.....	4400,20	4327,76	3044,72	3044,72	3027,39	-	1355,48	5,6	
Gminy miejskie: Urban gminas:									
Łęczyca	-	-	-	-	-	-	-	-	
Gminy wiejskie: Rural gminas:									
Daszyna	185,92	184,23	104,11	104,11	104,11	-	81,81	2,3	
Góra Świętej									
Małgorzaty	37,37	37,25	4,27	4,27	4,27	-	33,10	0,4	
Grabów	1209,16	1198,87	842,09	842,09	834,84	-	367,07	7,7	
Łęczyca	953,96	931,64	751,44	751,44	749,86	-	202,52	6,2	
Piątek	1212,28	1187,23	878,18	878,18	874,88	-	334,10	8,9	
Świnice Warckie	735,55	723,01	428,27	428,27	427,28	-	307,28	7,7	
Witonia	65,96	65,53	36,36	36,36	32,15	-	29,60	1,1	
Powiat łowicki	10302,00	10151,98	5275,14	4739,03	4619,18	142,91	5026,86	10,3	
Gminy miejskie: Urban gminas:									
Łowicz	151,58	150,38	122,78	0,78	-	122,00	28,80	6,4	

TABL. 1 (69). POWIERZCHNIA GRUNTÓW LEŚNYCH W 2016 R. (dok.)

Stan w dniu 31 XII

FOREST LAND IN 2016 (cont.)

As of 31 XII

WYSZCZEGÓLNIENIE SPECIFICATION	Ogółem Grand total	W tym lasy Of which forests	Z ogółem – grunty Of grand total – land				prywatne private	Lesistość w % Forest cover in %	
			publiczne public		w tym of which				
			razem total	w tym w zarządzie Lasów Państwowych of which managed by the State Forests	własność Skarbu Państwa owned by the State Treasury				własność gmin owned by gmina
					razem total				
w ha in ha									
PODREGION SKIERNIEWICKI (dok.) SUBREGION (cont.) Powiat łowicki (dok.) (cont.)									
Gminy wiejskie: Rural gminas:									
Bielawy	2593,66	2527,35	2201,66	2195,66	2143,85	6,00	392,00	15,4	
Chaśno	87,15	87,15	1,45	1,45	-	-	85,70	1,2	
Domaniewice	1306,73	1295,56	430,67	428,58	422,60	2,09	876,06	15,0	
Kiernozia	278,69	273,14	218,19	218,19	218,19	-	60,50	3,6	
Kocierzew Południowy	187,45	187,45	3,15	3,15	2,16	-	184,30	2,0	
Łowicz	1395,67	1381,61	560,07	554,74	538,20	5,33	835,60	10,4	
Łyszkowice	2148,52	2145,50	588,92	188,23	158,55	7,49	1559,60	20,0	
Nieborów	1987,87	1939,16	1135,17	1135,17	1124,47	-	852,70	18,7	
Zduny	164,68	164,68	13,08	13,08	11,16	-	151,60	1,3	
Powiat rawski	8380,84	8281,97	4228,91	4180,14	4146,73	3,20	4151,93	12,8	
Gminy miejskie: Urban gminas:									
Rawa Mazowiecka	59,54	59,28	22,14	21,54	21,54	0,60	37,40	4,2	
Gminy miejsko-wiejskie: Urban-rural gminas:									
Biała Rawska	2223,61	2194,93	1229,36	1228,36	1220,21	-	994,25	10,5	
w tym miasto	31,03	30,95	6,13	6,13	6,13	-	24,90	3,2	
of which city									
Gminy wiejskie: Rural gminas:									
Cielądz	1794,92	1774,06	824,04	824,04	816,91	-	970,88	19,1	
Rawa Mazowiecka	3207,37	3165,26	1626,67	1582,10	1568,97	-	1580,70	19,4	
Regnów	365,18	364,17	109,68	109,68	105,68	-	255,50	7,9	
Sadkowie	730,22	724,27	417,02	414,42	413,42	2,60	313,20	6,0	
Powiat skierniewicki	16879,42	16558,55	11973,00	10321,48	10292,06	122,92	4906,42	22,0	
Gminy wiejskie: Rural gminas:									
Bolimów	3913,73	3813,72	3052,18	3014,18	3012,81	38,00	861,55	34,1	
Gluchów	1491,14	1490,89	978,90	-	-	1,90	512,24	13,5	
Godzianów	319,90	319,89	31,90	23,90	23,28	8,00	288,00	7,3	
Kowiesy	2046,85	2011,84	1573,33	1554,40	1552,89	18,93	473,52	23,4	
Lipce Reymontowskie	763,34	763,34	567,34	15,25	14,13	2,09	196,00	17,8	
Maków	2303,07	2248,20	1386,74	1337,74	1334,56	49,00	916,33	27,6	
Nowy Kawęczyn	1912,29	1886,46	1220,51	1220,51	1218,04	-	691,78	18,1	
Skierniewice	4000,10	3895,21	3162,10	3155,50	3136,35	5,00	838,00	29,7	
Stupia	129,00	129,00	-	-	-	-	129,00	3,1	
Miasto na prawach powiatu: City with powiat status: Skierniewice	156,49	156,39	48,49	17,49	17,49	31,00	108,00	4,5	

TABL. 2 (70). POWIERZCHNIA LASÓW W 2016 R.

Stan w dniu 31 XII

FOREST AREAS IN 2016

As of 31 XII

WYSZCZEGÓLNIENIE SPECIFICATION	Ogółem Grand total	Lasy publiczne <i>Public forests</i>				Lasy prywatne <i>Private forests</i>
		razem total	w tym <i>of which</i>			
			własność Skarbu Państwa <i>owned by the State Treasury</i>		własność gmin <i>owned by gmina</i>	
			razem total	w tym w zarządzie Lasów Państwowych <i>of which managed by the State Forests</i>		
w ha		in ha				
WOJEWÓDZTWO VOIVODSHIP	389369,70	255449,82	248666,78	246544,64	3287,91	133919,88
PODREGION ŁÓDZKI SUBREGION	46080,74	36444,56	34761,00	34171,29	344,56	9636,18
Powiat brzeziński.....	4880,46	3656,46	2334,16	2318,54	6,20	1224,00
Gminy miejskie: <i>Urban gminas:</i>						
Brzeziny	80,66	16,66	11,66	9,35	5,00	64,00
Gminy wiejskie: <i>Rural gminas:</i>						
Brzeziny	2311,72	1985,72	1985,72	1979,18	-	326,00
Dmosin	730,63	243,63	242,43	239,61	1,20	487,00
Jeżów	415,17	178,17	16,87	13,40	-	237,00
Rogów	1342,28	1232,28	77,48	77,00	-	110,00
Powiat łódzki wschodni.....	12100,44	10245,44	10167,84	10067,92	68,60	1855,00
Gminy miejsko-wiejskie: <i>Urban-rural gminas:</i>						
Koluszki	6425,47	6184,47	6183,47	6179,47	-	241,00
w tym miasto	11,26	6,26	6,26	3,26	-	5,00
of which city						
Rzgów	273,95	31,95	27,58	19,94	4,37	242,00
w tym miasto	117,00	-	-	-	-	117,00
of which city						
Tuszyn	3131,85	2355,85	2325,75	2253,47	22,10	776,00
w tym miasto	490,03	415,03	384,93	357,93	22,10	75,00
of which city						
Gminy wiejskie: <i>Rural gminas:</i>						
Andrespol	586,55	514,55	496,55	492,55	18,00	72,00
Brójce	429,68	54,68	51,68	50,61	3,00	375,00
Nowosolna	1252,94	1103,94	1082,81	1071,88	21,13	149,00
Powiat pabianicki.....	12964,26	10393,75	10342,65	10336,56	37,20	2570,51
Gminy miejskie: <i>Urban gminas:</i>						
Konstantynów Łódzki	275,98	237,19	226,29	226,29	10,90	38,79
Pabianice	275,97	240,07	239,87	239,87	0,20	35,90
Gminy wiejskie: <i>Rural gminas:</i>						
Dłutów	3782,78	3102,71	3095,71	3091,61	7,00	680,07
Dobroń	3950,90	3369,15	3365,15	3365,10	4,00	581,75
Ksawerów	2,20	-	-	-	-	2,20
Lutomiersk	3077,17	2180,25	2151,25	2150,08	15,10	896,92
Pabianice	1599,26	1264,38	1264,38	1263,61	-	334,88

TABL. 2 (70). **POWIERZCHNIA LASÓW W 2016 R. (cd.)**
 Stan w dniu 31 XII
 FOREST AREAS IN 2016 (cont.)
 As of 31 XII

WYSZCZEGÓLNIENIE SPECIFICATION	Ogółem Grand total	Lasy publiczne <i>Public forests</i>				Lasy prywatne <i>Private forests</i>
		razem total	w tym <i>of which</i>			
			własność Skarbu Państwa <i>owned by the State Treasury</i>		własność gmin <i>owned by gmina</i>	
			razem total	w tym w zarządzie Lasów Państwowych <i>of which managed by the State Forests</i>		
w ha		in ha				
PODREGION ŁÓDZKI (dok.) SUBREGION (cont.)						
Powiat zgierski	16135,58	12148,91	11916,35	11448,27	232,56	3986,67
Gminy miejskie: <i>Urban gminas:</i>						
Głowno	561,60	489,89	485,79	484,29	4,10	71,71
Ozorków	105,10	100,38	1,38	-	99,00	4,72
Zgierz	1039,82	982,25	936,25	606,06	46,00	57,57
Gminy miejsko-wiejskie: <i>Urban-rural gminas:</i>						
Aleksandrów Łódzki	2928,28	2257,35	2232,19	2202,12	25,16	670,93
w tym miasto	107,62	73,22	67,06	66,29	6,16	34,40
<i>of which city</i>						
Stryków	1771,82	1427,03	1420,73	1419,40	6,30	344,79
w tym miasto	2,64	1,45	0,15	-	1,30	1,19
<i>of which city</i>						
Gminy wiejskie: <i>Rural gminas:</i>						
Głowno	1250,38	683,68	683,68	611,22	-	566,70
Ozorków	1046,86	756,84	744,84	743,78	12,00	290,02
Parzęczew	1675,31	1032,78	1032,78	1030,85	-	642,53
Zgierz	5756,41	4418,71	4378,71	4350,55	40,00	1337,70
PODREGION M. ŁÓDŹ	2734,16	1700,59	236,03	192,91	1461,92	1033,57
SUBREGION						
Miasto na prawach powiatu: City with powiat status:						
Łódź	2734,16	1700,59	236,03	192,91	1461,92	1033,57
PODREGION PIOTRKOWSKI	172334,27	117646,44	116680,93	115854,84	833,78	54687,83
SUBREGION						
Powiat bełchatowski	27759,04	14208,04	13959,12	13798,25	248,92	13551,00
Gminy miejskie: <i>Urban gminas:</i>						
Bełchatów	581,42	307,42	283,42	261,42	24,00	274,00
Gminy miejsko-wiejskie: <i>Urban-rural gminas:</i>						
Zelów	4405,80	2313,80	2241,80	2224,68	72,00	2092,00
w tym miasto	292,37	27,37	25,37	25,37	2,00	265,00
<i>of which city</i>						

TABL. 2 (70). POWIERZCHNIA LASÓW W 2016 R. (cd.)

Stan w dniu 31 XII

FOREST AREAS IN 2016 (cont.)

As of 31 XII

WYSZCZEGÓLNIENIE SPECIFICATION	Ogółem Grand total	Lasy publiczne <i>Public forests</i>				Lasy prywatne <i>Private forests</i>
		razem total	w tym <i>of which</i>			
			własność Skarbu Państwa <i>owned by the State Treasury</i>		własność gmin <i>owned by gmina</i>	
			razem total	w tym w zarządzie Lasów Państwowych <i>of which managed by the State Forests</i>		
		w ha	in ha			
PODREGION PIOTRKOWSKI (cd.) SUBREGION (cont.)						
Powiat bełchatowski (dok.) (cont.)						
Gminy wiejskie: <i>Rural gminas:</i>						
Bełchatów	6643,80	3095,80	3083,87	3072,14	11,93	3548,00
Drużbice	2306,88	704,88	679,69	670,68	25,19	1602,00
Kleszczów	2860,78	2315,78	2215,58	2141,98	100,20	545,00
Kluki	5653,40	3036,40	3024,80	3015,67	11,60	2617,00
Rusiec	1709,01	222,01	222,01	221,91	-	1487,00
Szczerców	3597,95	2211,95	2207,95	2189,77	4,00	1386,00
Powiat opoczyński	32236,44	19522,44	19431,37	19207,06	91,07	12714
Gminy miejsko-wiejskie: <i>Urban-rural gminas:</i>						
Drzewica	3843,73	1760,73	1760,73	1756,38	-	2083,00
w tym miasto	23,40	5,40	5,40	5,40	-	18,00
<i>of which city</i>						
Opoczno	3981,61	2260,61	2255,41	2246,92	5,20	1721,00
w tym miasto	73,99	12,99	12,99	12,99	-	61,00
<i>of which city</i>						
Gminy wiejskie: <i>Rural gminas:</i>						
Białaczów	4652,84	2845,84	2841,94	2791,04	3,90	1807,00
Mniszków	4239,87	3313,87	3312,47	3287,42	1,40	926,00
Paradyż	1265,61	319,61	319,61	317,00	-	946,00
Poświętne	8118,80	5640,80	5638,30	5633,28	2,50	2478,00
Stawno	2445,24	1263,24	1248,07	1206,07	15,17	1182,00
Żarnów	3688,74	2117,74	2054,84	1968,95	62,90	1571,00
Powiat piotrkowski	34823,80	23528,23	23432,12	23193,98	96,11	11295,57
Gminy miejsko-wiejskie: <i>Urban-rural gminas:</i>						
Sulejów	8022,84	6175,51	6152,00	6102,70	23,51	1847,33
w tym miasto	551,58	477,58	470,69	441,55	6,89	74,00
<i>of which city</i>						
Wolbórz	4162,03	3462,70	3448,70	3447,40	14,00	699,33
w tym miasto	179,38	22,37	15,37	15,37	7,00	157,01
<i>of which city</i>						
Gminy wiejskie: <i>Rural gminas:</i>						
Aleksandrów	4926,93	3093,38	3074,68	3025,50	18,70	1833,55
Czarnocin	500,02	21,36	21,36	21,12	-	478,66
Gorzkowice	1620,28	848,29	848,29	806,86	-	771,99
Grabica	1243,94	423,63	410,73	401,80	12,90	820,31
Łęki Szlacheckie	3275,04	1711,56	1704,58	1650,09	6,98	1563,48
Moszczenica	1340,12	864,34	851,99	850,69	12,35	475,78
Ręczno	3478,06	2779,48	2779,28	2772,98	0,20	698,58
Rozprza	4368,25	3242,42	3239,95	3219,99	2,47	1125,83
Wola Krzysztoporska	1886,29	905,56	900,56	894,85	5,00	980,73

TABL. 2 (70). POWIERZCHNIA LASÓW W 2016 R. (cd.)
Stan w dniu 31 XII
FOREST AREAS IN 2016 (cont.)
As of 31 XII

WYSZCZEGÓLNIENIE SPECIFICATION	Ogółem Grand total	Lasy publiczne <i>Public forests</i>				Lasy prywatne <i>Private forests</i>
		razem total	w tym <i>of which</i>			
			własność Skarbu Państwa <i>owned by the State Treasury</i>		własność gmin <i>owned by gmina</i>	
			razem total	w tym w zarządzie Lasów Państwowych <i>of which managed by the State Forests</i>		
		w ha <i>in ha</i>				
PODREGION PIOTRKOWSKI (cd.) SUBREGION (cont.)						
Powiat radomski.....	44154,27	32215,27	31958,68	31888,69	256,59	11939,00
Gminy miejskie: <i>Urban gminas:</i>						
Radomsko	150,72	50,72	50,72	50,72	-	100,00
Gminy miejsko-wiejskie: <i>Urban-rural gminas:</i>						
Kamieńsk	3553,81	2475,81	2422,71	2421,94	53,10	1078,00
w tym miasto	226,38	65,38	36,68	36,68	28,70	161,00
<i>of which city</i>						
Przedbórz	10298,81	9015,81	8999,21	8981,23	16,60	1283,00
w tym miasto	24,90	1,90	-	-	1,90	23,00
<i>of which city</i>						
Gminy wiejskie: <i>Rural gminas:</i>						
Dobryszycze	888,03	267,03	264,93	260,41	2,10	621,00
Gidle	3979,35	2850,35	2847,65	2841,16	2,70	1129,00
Gomunice	2093,16	1181,16	1162,56	1157,07	18,60	912,00
Kobiele Wielkie	3159,05	2225,05	2213,75	2210,78	11,30	934,00
Kodrąb	1872,76	1009,76	890,16	889,81	119,60	863,00
Lgota Wielka	475,77	77,77	76,61	75,89	1,16	398,00
Ładzice	1547,56	777,56	765,13	763,86	12,43	770,00
Masłowice	2115,63	1102,63	1102,63	1090,15	-	1013,00
Radomsko	3559,79	3139,79	3139,79	3139,61	-	420,00
Wielgomłynny	2695,99	2002,99	1998,99	1989,21	4,00	693,00
Żytno	7763,84	6038,84	6023,84	6016,85	15,00	1725,00
Powiat tomaszowski	31978,17	26834,17	26564,35	26431,57	138,09	5144,00
Gminy miejskie: <i>Urban gminas:</i>						
Tomaszów Mazowiecki	504,06	426,06	398,35	390,33	27,71	78,00
Gminy wiejskie: <i>Rural gminas:</i>						
Będków	479,43	107,43	98,83	98,83	8,60	372,00
Budziszewice	252,98	168,98	167,48	167,48	1,50	84,00
Czerniewice	3733,98	2785,98	2775,98	2773,82	10,00	948,00
Inowódz	5736,99	4785,99	4738,66	4735,16	37,10	951,00
Lubochnia	7013,90	6851,90	6851,06	6846,69	0,84	162,00
Rokiciny	1307,36	970,36	970,36	969,09	-	337,00
Rzeczyca	1944,08	1537,08	1530,98	1510,98	6,10	407,00
Tomaszów Mazowiecki	6574,90	6074,90	6070,46	5988,20	4,44	500,00
Ujazd	3212,91	2708,91	2675,11	2671,50	33,80	504,00
Żelechlinek	1217,58	416,58	287,08	279,49	8,00	801,00

TABL. 2 (70). POWIERZCHNIA LASÓW W 2016 R. (cd.)

Stan w dniu 31 XII

FOREST AREAS IN 2016 (cont.)

As of 31 XII

WYSZCZEGÓLNIENIE SPECIFICATION	Ogółem Grand total	Lasy publiczne <i>Public forests</i>				Lasy prywatne <i>Private forests</i>
		razem total	w tym <i>of which</i>			
			własność Skarbu Państwa <i>owned by the State Treasury</i>		własność gmin <i>owned by gmina</i>	
			razem total	w tym w zarządzie Lasów Państwowych <i>of which managed by the State Forests</i>		
w ha		in ha				
PODREGION PIOTRKOWSKI (dok.) SUBREGION (cont.)						
Miasto na prawach powiatu: City with powiat status:						
Piotrków trybunalski	1382,55	1338,29	1335,29	1335,29	3,00	44,26
PODREGION SIERADZKI..... SUBREGION	124304,26	71942,30	71582,38	71131,21	330,35	52361,96
Powiat łaski.....	13157,13	7129,13	7112,98	7067,85	12,51	6028,00
Gminy miejsko-wiejskie: <i>Urban-rural gminas:</i>						
Łask	2610,82	1447,42	1446,52	1440,88	0,90	1163,40
w tym miasto	263,27	185,67	185,67	185,67	-	77,60
<i>of which city</i>						
Gminy wiejskie: <i>Rural gminas:</i>						
Buczek	1898,91	1199,11	1194,91	1187,94	4,20	699,80
Sędziejowice	3395,28	2386,58	2378,83	2354,77	4,11	1008,70
Widawa	3987,57	1435,57	1432,27	1426,47	3,30	2552,00
Wodzierady	1264,55	660,45	660,45	657,79	-	604,10
Powiat pajęczański	21190,36	9768,26	9697,85	9554,93	70,41	11422,10
Gminy miejsko-wiejskie: <i>Urban-rural gminas:</i>						
Działoszyn	3503,24	998,26	954,96	937,52	43,30	2504,98
w tym miasto	14,83	12,83	10,43	10,43	2,40	2,00
<i>of which city</i>						
Pajęczno	3517,30	2252,84	2239,70	2233,95	13,14	1264,46
w tym miasto	651,91	493,01	493,01	493,01	-	158,90
<i>of which city</i>						
Gminy wiejskie: <i>Rural gminas:</i>						
Kielczygłów	1913,14	649,64	640,04	637,93	9,60	1263,50
Nowa Brzeźnica	6385,27	3263,67	3263,67	3166,81	-	3121,60
Rząśnia	885,72	310,28	310,28	306,63	-	575,44
Siemkowice	3169,75	1517,24	1514,44	1508,92	2,80	1652,51
Strzelce Wielkie	898,27	581,27	581,27	579,55	-	317,00
Sulmierzyce	917,67	195,06	193,49	183,62	1,57	722,61

TABL. 2 (70). POWIERZCHNIA LASÓW W 2016 R. (cd.)

Stan w dniu 31 XII

FOREST AREAS IN 2016 (cont.)

As of 31 XII

WYSZCZEGÓLNIENIE SPECIFICATION	Ogółem Grand total	Lasy publiczne <i>Public forests</i>				Lasy prywatne <i>Private forests</i>
		razem total	w tym <i>of which</i>			
			własność Skarbu Państwa <i>owned by the State Treasury</i>		własność gmin <i>owned by gmina</i>	
			razem total	w tym w zarządzie Lasów Państwowych <i>of which managed by the State Forests</i>		
w ha <i>in ha</i>						
PODREGION SIERADZKI (cd.) SUBREGION (cont.)						
Powiat poddębicki	14348,01	8468,96	8426,55	8414,35	42,41	5879,05
Gminy miejsko-wiejskie: <i>Urban-rural gminas:</i>						
Poddębice	5465,27	3822,27	3814,38	3813,50	7,89	1643,00
w tym miasto	48,93	3,43	1,73	1,73	1,70	45,50
<i>of which city</i>						
Uniejów	1369,52	621,36	613,36	610,72	8,00	748,16
w tym miasto	49,75	1,75	0,75	0,75	1,00	48,00
<i>of which city</i>						
Gminy wiejskie: <i>Rural gminas:</i>						
Dalików	1500,34	712,04	709,92	709,42	2,12	788,30
Pęczniew	1899,00	1132,33	1128,33	1121,33	4,00	766,67
Wartkowie	1592,07	1052,81	1038,21	1037,26	14,60	539,26
Zadzim	2521,81	1128,15	1122,35	1122,12	5,80	1393,66
Powiat sieradzki	29786,32	17640,63	17572,03	17460,17	68,60	12145,69
Gminy miejskie: <i>Urban gminas:</i>						
Sieradz	194,63	63,46	63,46	57,46	-	131,17
Gminy miejsko-wiejskie: <i>Urban-rural gminas:</i>						
Błaszki	2084,98	1424,93	1424,93	1420,34	-	660,05
w tym miasto	-	-	-	-	-	-
<i>of which city</i>						
Warta	5027,16	3378,92	3373,92	3356,21	5,00	1648,24
w tym miasto	2,00	-	-	-	-	2,00
<i>of which city</i>						
Złoczew	3077,26	1835,35	1832,85	1828,03	2,50	1241,91
w tym miasto	29,22	0,16	0,16	0,16	-	29,06
<i>of which city</i>						
Gminy wiejskie: <i>Rural gminas:</i>						
Brąszewice	3912,96	2804,13	2801,53	2800,48	2,60	1108,83
Brzeźnio	3315,38	1862,44	1853,44	1851,31	9,00	1452,94
Burzenin	3067,22	962,19	944,19	919,62	18,00	2105,03
Goszczanów	778,49	234,20	233,10	233,10	1,10	544,29
Klonowa	3240,77	2499,47	2489,77	2489,72	9,70	741,30
Sieradz	4037,55	2319,31	2298,81	2249,87	20,50	1718,24
Wróblew	1049,92	256,23	256,03	254,03	0,20	793,69
Powiat wieluński	22750,71	12943,71	12864,51	12855,83	63,40	9807,00
Gminy miejsko-wiejskie: <i>Urban-rural gminas:</i>						
Wieluń	1875,58	1452,58	1420,88	1420,88	30,90	423,00
w tym miasto	30,40	30,40	-	-	30,40	-
<i>of which city</i>						

TABL. 2 (70). POWIERZCHNIA LASÓW W 2016 R. (cd.)

Stan w dniu 31 XII

FOREST AREAS IN 2016 (cont.)

As of 31 XII

WYSZCZEGÓLNIENIE SPECIFICATION	Ogółem Grand total	Lasy publiczne <i>Public forests</i>				Lasy prywatne <i>Private forests</i>
		razem total	w tym <i>of which</i>			
			własność Skarbu Państwa <i>owned by the State Treasury</i>		własność gmin <i>owned by gmina</i>	
			razem total	w tym w zarządzie Lasów Państwowych <i>of which managed by the State Forests</i>		
w ha		in ha				
PODREGION SIERADZKI (dok.) SUBREGION (cont.)						
Powiat wieluński (dok.) (cont.)						
Gminy wiejskie: <i>Rural gminas:</i>						
Biała	263,28	17,28	11,28	11,28	3,60	246,00
Czarnożyły	1281,29	1101,29	1101,29	1096,39	-	180,00
Konopnica	2168,69	1228,69	1225,89	1225,89	2,80	940,00
Mokrsko	1465,93	900,93	897,93	897,93	-	565,00
Osjaków	3680,23	1436,23	1426,13	1424,88	7,10	2244,00
Ostrówek	2729,63	805,63	798,53	796,90	2,30	1924,00
Pątnów	3953,11	2396,11	2396,11	2395,34	-	1557,00
Skomlin	831,11	429,11	421,11	421,11	7,50	402,00
Wierzchlas	4501,86	3175,86	3165,36	3165,23	9,20	1326,00
Powiat wieruszowski	14982,79	10430,79	10389,94	10291,71	30,72	4552,00
Gminy miejsko-wiejskie: <i>Urban-rural gminas:</i>						
Wieruszów	2304,93	1061,93	1047,64	994,07	4,16	1243,00
w tym miasto <i>of which city</i>	39,97	26,97	25,91	13,91	1,06	13,00
Gminy wiejskie: <i>Rural gminas:</i>						
Bolesławiec	1308,68	1047,68	1045,98	1042,98	1,70	261,00
Czastary	1394,63	1161,63	1161,63	1157,47	-	233,00
Galewice	5984,04	4564,04	4541,98	4507,60	22,06	1420,00
Lututów	863,68	342,68	342,68	342,56	-	521,00
Łubnice	672,20	83,20	80,40	79,40	2,80	589,00
Sokolniki	2454,63	2169,63	2169,63	2167,63	-	285,00
Powiat zduńskowski	8088,94	5560,82	5518,52	5486,37	42,30	2528,12
Gminy miejskie: <i>Urban gminas:</i>						
Zduńska Wola	119,45	68,66	63,66	63,66	5,00	50,79
Gminy miejsko-wiejskie: <i>Urban-rural gminas:</i>						
Szadek	3439,26	2870,05	2861,05	2855,88	9,00	569,21
w tym miasto <i>of which city</i>	293,75	272,09	272,09	272,09	-	21,66
Gminy wiejskie: <i>Rural gminas:</i>						
Zapolice	1277,14	757,01	748,31	741,43	8,70	520,13
Zduńska Wola	3253,09	1865,10	1845,50	1825,40	19,60	1387,99

TABL. 2 (70). POWIERZCHNIA LASÓW W 2016 R. (cd.)

Stan w dniu 31 XII

FOREST AREAS IN 2016 (cont.)

As of 31 XII

WYSZCZEGÓLNIENIE SPECIFICATION	Ogółem Grand total	Lasy publiczne <i>Public forests</i>				Lasy prywatne <i>Private forests</i>
		razem total	w tym <i>of which</i>			
			własność Skarbu Państwa <i>owned by the State Treasury</i>		własność gmin <i>owned by gmina</i>	
			razem total	w tym w zarządzie Lasów Państwowych <i>of which managed by the State Forests</i>		
w ha <i>in ha</i>						
PODREGION SKIERNIEWICKI SUBREGION	43916,27	27715,93	25406,44	25194,39	317,30	16200,34
Powiat kutnowski.....	4439,62	3782,62	3739,00	3726,96	18,80	657,00
Gminy miejskie: <i>Urban gminas:</i>						
Kutno	88,46	54,46	20,74	20,74	18,00	34,00
Gminy miejsko-wiejskie: <i>Urban-rural gminas:</i>						
Krośniewice	215,46	159,46	159,46	159,46	-	56,00
w tym miasto	-	-	-	-	-	-
<i>of which city</i>						
Żychlin	26,89	2,89	2,89	2,89	-	24,00
w tym miasto	1,00	-	-	-	-	1,00
<i>of which city</i>						
Gminy wiejskie: <i>Rural gminas:</i>						
Bedlno	104,07	45,07	45,07	45,07	-	59,00
Dąbrowice	14,27	12,27	12,27	12,27	-	2,00
Krzyżanów	296,97	239,97	239,97	238,46	-	57,00
Kutno	773,20	723,20	723,20	715,22	-	50,00
Łanięta	378,52	326,52	325,95	325,95	-	52,00
Nowe Ostrowy	1303,06	1172,06	1171,26	1168,71	0,80	131,00
Oporów	369,51	363,51	354,98	354,98	-	6,00
Strzelce	869,21	683,21	683,21	683,21	-	186,00
Powiat łęczycki.....	4327,76	2977,38	2977,38	2960,05	-	1350,38
Gminy miejskie: <i>Urban gminas:</i>						
Łęczyca	-	-	-	-	-	-
Gminy wiejskie: <i>Rural gminas:</i>						
Daszyna	184,23	102,42	102,42	102,42	-	81,81
Góra Świętej Małgorzaty	37,25	4,15	4,15	4,15	-	33,10
Grabów	1198,87	831,80	831,80	824,55	-	367,07
Łęczyca	931,64	730,02	730,02	728,44	-	201,62
Piątek	1187,23	856,63	856,63	853,33	-	330,60
Świnice Warckie	723,01	416,43	416,43	415,44	-	306,58
Witonia	65,53	35,93	35,93	31,72	-	29,60
Powiat łowicki	10151,98	5125,12	4590,54	4470,69	141,38	5026,86
Gminy miejskie: <i>Urban gminas:</i>						
Łowicz	150,38	121,58	0,78	-	120,80	28,80

TABL. 2 (70). POWIERZCHNIA LASÓW W 2016 R. (dok.)

Stan w dniu 31 XII

FOREST AREAS IN 2016 (cont.)

As of 31 XII

WYSZCZEGÓLNIENIE SPECIFICATION	Ogółem Grand total	Lasy publiczne Public forests				Lasy prywatne Private forests
		razem total	w tym of which			
			własność Skarbu Państwa owned by the State Treasury		własność gmin owned by gmina	
			razem total	w tym w zarządzie Lasów Państwowych of which managed by the State Forests		
w ha		in ha				
PODREGION SKIERNIEWICKI (dok.)						
SUBREGION (cont.)						
Powiat łowicki (dok.) (cont.)						
Gminy wiejskie: Rural gminas:						
Bielawy	2527,35	2135,35	2129,35	2077,54	6,00	392,00
Chaśno	87,15	1,45	1,45	0,00	-	85,70
Domaniewice	1295,56	419,50	417,41	411,43	2,09	876,06
Kiernozia	273,14	212,64	212,64	212,64	-	60,50
Kocierzew Południowy	187,45	3,15	3,15	2,16	-	184,30
Łowicz	1381,61	546,01	541,01	524,47	5,00	835,60
Łyszkowice	2145,50	585,90	185,21	155,53	7,49	1559,60
Nieborów	1939,16	1086,46	1086,46	1075,76	-	852,70
Zduny	164,68	13,08	13,08	11,16	-	151,60
Powiat rawski	8281,97	4130,04	4081,27	4047,86	3,20	4151,93
Gminy miejskie: Urban gminas:						
Rawa Mazowiecka	59,28	21,88	21,28	21,28	0,60	37,40
Gminy miejsko-wiejskie: Urban-rural gminas:						
Biała Rawska	2194,93	1200,68	1199,68	1191,53	-	994,25
w tym miasto	30,95	6,05	6,05	6,05	-	24,90
of which city						
Gminy wiejskie: Rural gminas:						
Cielądz	1774,06	803,18	803,18	796,05	-	970,88
Rawa Mazowiecka	3165,26	1584,56	1539,99	1526,86	-	1580,70
Regnów	364,17	108,67	108,67	104,67	-	255,50
Sadkowice	724,27	411,07	408,47	407,47	2,60	313,20
Powiat skierniewicki	16558,55	11652,38	10000,86	9971,44	122,92	4906,17
Gminy wiejskie: Rural gminas:						
Bolimów	3813,72	2952,17	2914,17	2912,80	38,00	861,55
Gluchów	1490,89	978,90	-	-	1,90	511,99
Godzianów	319,89	31,89	23,89	23,27	8,00	288,00
Kowiesy	2011,84	1538,32	1519,39	1517,88	18,93	473,52
Lipce Reymontowskie	763,34	567,34	15,25	14,13	2,09	196,00
Maków	2248,20	1331,87	1282,87	1279,69	49,00	916,33
Nowy Kawęczyn	1886,46	1194,68	1194,68	1192,21	-	691,78
Skierniewice	3895,21	3057,21	3050,61	3031,46	5,00	838,00
Stupia	129,00	-	-	-	-	129,00
Miasto na prawach powiatu: City with powiat status:						
Skierniewice	156,39	48,39	17,39	17,39	31,00	108,00

TABL. 3 (71). GRUNTY NIELEŚNE ZALESIONE I PRZEZNACZONE DO ZALESIENIA W 2016 R.

NON-FOREST LAND AFFORESTED AND DESIGNATED FOR AFFORESTATION IN 2016

WYSZCZEGÓLNIENIE SPECIFICATION	Zalesienia gruntów nieleśnych ^a Afforestations non-forest land ^a				Powierzchnia gruntów nieleśnych przeznaczonych do zalesienia (stan w dniu 31 XII) Non-forest land designated for afforestation (as of 31 XII)	
	ogółem grand total	publiczne public		prywatne private	razem total	w tym w zarządzie Lasów Państwowych of which managed by the State Forests
		razem total	w tym w zarządzie Lasów Państwowych of which managed by the State Forests			
	w ha		in ha			
WOJEWÓDZTWO..... VOIVODSHIP	99,56	19,60	19,60	79,96	64,41	32,65
PODREGION ŁÓDZKI..... SUBREGION	5,30	5,30	5,30	-	0,28	0,28
Powiat brzeziński.....	-	-	-	-	-	-
Gminy miejskie: Urban gminas:						
- Brzeziny.....	-	-	-	-	-	-
Gminy wiejskie: Rural gminas:						
Brzeziny.....	-	-	-	-	-	-
Dmosin.....	-	-	-	-	-	-
Jeżów.....	-	-	-	-	-	-
Rogów.....	-	-	-	-	-	-
Powiat łódzki wschodni.....	-	-	-	-	-	-
Gminy miejsko-wiejskie: Urban-rural gminas:						
Koluszki.....	-	-	-	-	-	-
w tym miasto..... of which city	-	-	-	-	-	-
Rzgów.....	-	-	-	-	-	-
w tym miasto..... of which city	-	-	-	-	-	-
Tuszyn.....	-	-	-	-	-	-
w tym miasto..... of which city	-	-	-	-	-	-
Gminy wiejskie: Rural gminas:						
Andrespol.....	-	-	-	-	-	-
Brójce.....	-	-	-	-	-	-
Nowosolna.....	-	-	-	-	-	-
Powiat pabianicki.....	1,61	1,61	1,61	-	0,28	0,28
Gminy miejskie: Urban gminas:						
Konstantynów Łódzki.....	-	-	-	-	-	-
Pabianice.....	-	-	-	-	-	-
Gminy wiejskie: Rural gminas:						
Dłutów.....	-	-	-	-	-	-
Dobroń.....	-	-	-	-	0,28	0,28
Ksawerów.....	1,61	1,61	1,61	-	-	-
Lutomiersk.....	-	-	-	-	-	-
Pabianice.....	-	-	-	-	-	-
Powiat zgierski.....	3,69	3,69	3,69	-	-	-
Gminy miejskie: Urban gminas:						
Głowno.....	-	-	-	-	-	-
Ozorków.....	-	-	-	-	-	-
Zgierz.....	-	-	-	-	-	-

a Użytków rolnych i nieużytków przeznaczonych do zalesienia w planie zagospodarowania przestrzennego.

a Agricultural land and wasteland designated for afforestation in land development plan.

TABL. 3 (71). GRUNTY NIELEŚNE ZALESIONE I PRZEZNACZONE DO ZALESIENIA W 2016 R. (cd.)

NON-FOREST LAND AFFORESTED AND DESIGNATED FOR AFFORESTATION IN 2016 (cont.)

WYSZCZEGÓLNIENIE SPECIFICATION	Zalesienia gruntów nieleśnych ^a Afforestations non-forest land ^a				Powierzchnia gruntów nieleśnych przeznaczonych do zalesienia (stan w dniu 31 XII) Non-forest land designated for afforestation (as of 31 XII)	
	ogółem grand total	publiczne public		prywatne private	razem total	w tym w zarządzie Lasów Państwowych of which managed by the State Forests
		razem total	w tym w zarządzie Lasów Państwowych of which managed by the State Forests			
	w ha		in ha			
PODREGION ŁÓDZKI (dok.) SUBREGION (cont.) Powiat zgierski (dok.) (cont.)						
Gminy miejsko-wiejskie: Urban-rural gminas:						
Aleksandrów Łódzki	-	-	-	-	-	-
- of which city	-	-	-	-	-	-
Stryków	3,69	3,69	3,69	-	-	-
w tym miasto	-	-	-	-	-	-
of which city						
Gminy wiejskie: Rural gminas:						
Głowno	-	-	-	-	-	-
Ozorków	-	-	-	-	-	-
Parzęczew	-	-	-	-	-	-
Zgierz	-	-	-	-	-	-
PODREGION M. ŁÓDŹ SUBREGION						
Miasto na prawach powiatu: City with powiat status:						
Łódź	-	-	-	-	-	-
PODREGION PIOTRKOWSKI SUBREGION	70,28	6,77	6,77	63,51	15,71	15,71
Powiat bełchatowski	11,17	4,95	4,95	6,22	0,47	0,47
Gminy miejskie: Urban gminas:						
Bełchatów	-	-	-	-	-	-
Gminy miejsko-wiejskie: Urban-rural gminas:						
Zelów	1,58	0,22	0,22	1,36	-	-
w tym miasto	-	-	-	-	-	-
of which city						
Gminy wiejskie: Rural gminas:						
Bełchatów	1,00	-	-	1,00	-	-
Drużbice	-	-	-	-	-	-
Kleszczów	3,86	-	-	3,86	-	-
Kluki	1,09	1,09	1,09	-	-	-
Rusiec	-	-	-	-	0,47	0,47
Szczerców	3,64	3,64	3,64	-	-	-
Powiat opoczyński	15,28	1,06	1,06	14,22	-	-
Gminy miejsko-wiejskie: Urban-rural gminas:						
Drzewica	0,82	0,82	0,82	-	-	-
w tym miasto	-	-	-	-	-	-
of which city						
Opoczno	1,04	-	-	1,04	-	-
w tym miasto	-	-	-	-	-	-
of which city						

a Użytków rolnych i nieużytków przeznaczonych do zalesienia w planie zagospodarowania przestrzennego.

a Agricultural land and wasteland designated for afforestation in land development plan.

TABL. 3 (71). GRUNTY NIELEŚNE ZALESIONE I PRZEZNACZONE DO ZALESIENIA W 2016 R. (cd.)

NON-FOREST LAND AFFORESTED AND DESIGNATED FOR AFFORESTATION IN 2016 (cont.)

WYSZCZEGÓLNIENIE SPECIFICATION	Zalesienia gruntów nieleśnych ^a Afforestations non-forest land ^a				Powierzchnia gruntów nieleśnych przeznaczonych do zalesienia (stan w dniu 31 XII) Non-forest land designated for afforestation (as of 31 XII)	
	ogółem grand total	publiczne public		prywatne private	razem total	w tym w zarządzie Lasów Państwowych of which managed by the State Forests
		razem total	w tym w zarządzie Lasów Państwowych of which managed by the State Forests			
	w ha		in ha			
PODREGION PIOTRKOWSKI (cd.) SUBREGION (cont.)						
Powiat opoczyński (dok.) (cont.)						
Gminy wiejskie: <i>Rural gminas:</i>						
Białaczów	0,24	0,24	0,24	-	-	-
Mniszków	2,22	-	-	2,22	-	-
Paradyż	2,84	-	-	2,84	-	-
Poświętne	3,22	-	-	3,22	-	-
Sławno	0,71	-	-	0,71	-	-
Żarnów	4,19	-	-	4,19	-	-
Powiat piotrkowski	16,37	0,11	0,11	16,26	-	-
Gminy miejsko-wiejskie: <i>Urban-rural gminas:</i>						
Sulejów	-	-	-	-	-	-
w tym miasto of which city	-	-	-	-	-	-
Wolbórz	0,11	0,11	0,11	-	-	-
w tym miasto of which city	-	-	-	-	-	-
Gminy wiejskie: <i>Rural gminas:</i>						
Aleksandrów	5,77	-	-	5,77	-	-
Czarnocin	-	-	-	-	-	-
Gorzkowice	5,15	-	-	5,15	-	-
Grabica	-	-	-	-	-	-
Łęki Szlacheckie	3,52	-	-	3,52	-	-
Moszczenica	-	-	-	-	-	-
Ręczno	-	-	-	-	-	-
Różprza	-	-	-	-	-	-
Wola Krzysztoporska	1,82	-	-	1,82	-	-
Powiat radomszczański.....	26,00	-	-	26,00	-	-
Gminy miejskie: <i>Urban gminas:</i>						
Radomsko	-	-	-	-	-	-
Gminy miejsko-wiejskie: <i>Urban-rural gminas:</i>						
Kamieńsk	1,40	-	-	1,40	-	-
w tym miasto of which city	-	-	-	-	-	-
Przedbórz	4,50	-	-	4,50	-	-
w tym miasto of which city	-	-	-	-	-	-
Gminy wiejskie: <i>Rural gminas:</i>						
Dobryzycze	-	-	-	-	-	-
Gidle	0,50	-	-	0,50	-	-
Gomunice	-	-	-	-	-	-
Kobiele Wielkie	2,50	-	-	2,50	-	-
Kodrąb	3,45	-	-	3,45	-	-
Lgota Wielka	4,20	-	-	4,20	-	-
Ładzice	1,05	-	-	1,05	-	-
Masłowice	3,00	-	-	3,00	-	-
Radomsko	-	-	-	-	-	-
Wielgomłynny	1,00	-	-	1,00	-	-
Żytno	4,40	-	-	4,40	-	-

a Użytków rolnych i nieużytków przeznaczonych do zalesienia w planie zagospodarowania przestrzennego.

a Agricultural land and wasteland designated for afforestation in land development plan.

TABL. 3 (71). GRUNTY NIELEŚNE ZALESIONE I PRZEZNACZONE DO ZALESIENIA W 2016 R. (cd.)

NON-FOREST LAND AFFORESTED AND DESIGNATED FOR AFFORESTATION IN 2016 (cont.)

WYSZCZEGÓLNIENIE SPECIFICATION	Zalesienia gruntów nieleśnych ^a Afforestations non-forest land ^a				Powierzchnia gruntów nieleśnych przeznaczonych do zalesienia (stan w dniu 31 XII) Non-forest land designated for afforestation (as of 31 XII)	
	ogółem grand total	publiczne public		prywatne private	razem total	w tym w zarządzie Lasów Państwowych of which managed by the State Forests
		razem total	w tym w zarządzie Lasów Państwowych of which managed by the State Forests			
	w ha		in ha			
PODREGION PIOTRKOWSKI (dok.) SUBREGION (cont.)						
Powiat tomaszowski	1,46	0,65	0,65	0,81	15,24	15,24
Gminy miejskie: Urban gminas:						
Tomaszów Mazowiecki	-	-	-	-	-	-
Gminy wiejskie: Rural gminas:						
Będków	-	-	-	-	-	-
Budziszewice	-	-	-	-	-	-
Czerniewice	0,81	-	-	0,81	4,52	4,52
Inowódz	-	-	-	-	2,79	2,79
Lubochnia	-	-	-	-	7,04	7,04
Rokiciny	-	-	-	-	-	-
Rzeczyca	-	-	-	-	0,40	0,40
Tomaszów Mazowiecki	0,65	0,65	0,65	-	-	-
Ujazd	-	-	-	-	-	-
Żelechlinek	-	-	-	-	0,49	0,49
Miasto na prawach powiatu: City with powiat status: Piotrków trybunalski	-	-	-	-	-	-
PODREGION SIERADZKI	16,52	4,29	4,29	12,23	33,95	2,19
SUBREGION						
Powiat łaski.....	-	-	-	-	30,29	-
Gminy miejsko-wiejskie: Urban-rural gminas:						
Łask	-	-	-	-	2,04	-
w tym miasto	-	-	-	-	-	-
of which city						
Gminy wiejskie: Rural gminas:						
Buczek	-	-	-	-	5,21	-
Sędziejowice	-	-	-	-	14,46	-
Widawa	-	-	-	-	6,83	-
Wodzierady	-	-	-	-	1,75	-
Powiat pajęczański	4,50	-	-	4,50	1,51	1,51
Gminy miejsko-wiejskie: Urban-rural gminas:						
Działoszyn	-	-	-	-	-	-
w tym miasto	-	-	-	-	-	-
of which city						
Pajęczno	2,00	-	-	2,00	-	-
w tym miasto	-	-	-	-	-	-
of which city						

a Użytków rolnych i nieużytków przeznaczonych do zalesienia w planie zagospodarowania przestrzennego.

a Agricultural land and wasteland designated for afforestation in land development plan.

TABL. 3 (71). GRUNTY NIELEŚNE ZALESIONE I PRZEZNACZONE DO ZALESIENIA W 2016 R. (cd.)

NON-FOREST LAND AFFORESTED AND DESIGNATED FOR AFFORESTATION IN 2016 (cont.)

WYSZCZEGÓLNIENIE SPECIFICATION	Zalesienia gruntów nieleśnych ^a Afforestations non-forest land ^a				Powierzchnia gruntów nieleśnych przeznaczonych do zalesienia (stan w dniu 31 XII) Non-forest land designated for afforestation (as of 31 XII)	
	ogółem grand total	publiczne public		prywatne private	razem total	w tym w zarządzie Lasów Państwowych of which managed by the State Forests
		razem total	w tym w zarządzie Lasów Państwowych of which managed by the State Forests			
	w ha		in ha			
PODREGION SIERADZKI (cd.) SUBREGION (cont.)						
Powiat pajęczański (dok.) (cont.)						
Gminy wiejskie: Rural gminas:						
Kielczygłów	-	-	-	-	-	-
Nowa Brzeźnica	-	-	-	-	-	-
Rząśnia	1,50	-	-	1,50	-	-
Siemkowice	1,00	-	-	1,00	1,51	1,51
Strzelce Wielkie	-	-	-	-	-	-
Sulmierzyce	-	-	-	-	-	-
Powiat poddębicki	3,64	0,74	0,74	2,90	-	-
Gminy miejsko-wiejskie: Urban-rural gminas:						
Poddębice	0,74	0,74	0,74	-	-	-
w tym miasto	-	-	-	-	-	-
of which city						
Uniejów	-	-	-	-	-	-
w tym miasto	-	-	-	-	-	-
of which city						
Gminy wiejskie: Rural gminas:						
Dalików	-	-	-	-	-	-
Pęczniew	1,65	-	-	1,65	-	-
Wartkowie	0,69	-	-	0,69	-	-
Zadzim	0,56	-	-	0,56	-	-
Powiat sieradzki	5,12	1,33	1,33	3,79	-	-
Gminy miejskie: Urban gminas:						
Sieradz	-	-	-	-	-	-
Gminy miejsko-wiejskie: Urban-rural gminas:						
Błaszki	-	-	-	-	-	-
w tym miasto	-	-	-	-	-	-
of which city						
Warta	1,33	1,33	1,33	-	-	-
w tym miasto	-	-	-	-	-	-
of which city						
Złoczew	1,82	-	-	1,82	-	-
w tym miasto	-	-	-	-	-	-
of which city						
Gminy wiejskie: Rural gminas:						
Brąszewice	-	-	-	-	-	-
Brzeźnio	-	-	-	-	-	-
Burzenin	1,97	-	-	1,97	-	-
Goszczanów	-	-	-	-	-	-
Klonowa	-	-	-	-	-	-
Sieradz	-	-	-	-	-	-
Wróblew	-	-	-	-	-	-

a Użytków rolnych i nieużytków przeznaczonych do zalesienia w planie zagospodarowania przestrzennego.

a Agricultural land and wasteland designated for afforestation in land development plan.

TABL. 3 (71). GRUNTY NIELEŚNE ZALESIONE I PRZEZNACZONE DO ZALESIENIA W 2016 R. (cd.)

NON-FOREST LAND AFFORESTED AND DESIGNATED FOR AFFORESTATION IN 2016 (cont.)

WYSZCZEGÓLNIENIE SPECIFICATION	Zalesienia gruntów nieleśnych ^a Afforestations non-forest land ^a				Powierzchnia gruntów nieleśnych przeznaczonych do zalesienia (stan w dniu 31 XII) Non-forest land designated for afforestation (as of 31 XII)	
	ogółem grand total	publiczne public		prywatne private	razem total	w tym w zarządzie Lasów Państwowych of which managed by the State Forests
		razem total	w tym w zarządzie Lasów Państwowych of which managed by the State Forests			
	w ha		in ha			
PODREGION SIERADZKI (dok.) SUBREGION (cont.)						
Powiat wieluński	2,22	2,22	2,22	-	0,68	0,68
Gminy miejsko-wiejskie: Urban-rural gminas:						
Wieluń	0,50	0,50	0,50	-	0,68	0,68
w tym miasto of which city	-	-	-	-	-	-
Gminy wiejskie: Rural gminas:						
Biała	-	-	-	-	-	-
Czarnożyły	-	-	-	-	-	-
Konopnica	-	-	-	-	-	-
Mokrsko	-	-	-	-	-	-
Osjaków	1,72	1,72	1,72	-	-	-
Ostrówek	-	-	-	-	-	-
Pątnów	-	-	-	-	-	-
Skomlin	-	-	-	-	-	-
Wierzchlas	-	-	-	-	-	-
Powiat wierzowski	1,04	-	-	1,04	-	-
Gminy miejsko-wiejskie: Urban-rural gminas:						
Wierzów	1,04	-	-	1,04	-	-
w tym miasto of which city	-	-	-	-	-	-
Gminy wiejskie: Rural gminas:						
Bolesławiec	-	-	-	-	-	-
Czastary	-	-	-	-	-	-
Galewice	-	-	-	-	-	-
Lututów	-	-	-	-	-	-
Łubnice	-	-	-	-	-	-
Sokolniki	-	-	-	-	-	-
Powiat zduńskowolski	-	-	-	-	1,47	-
Gminy miejskie: Urban gminas:						
Zduńska Wola	-	-	-	-	-	-
Gminy miejsko-wiejskie: Urban-rural gminas:						
Szadek	-	-	-	-	-	-
w tym miasto of which city	-	-	-	-	-	-
Gminy wiejskie: Rural gminas:						
Zapolice	-	-	-	-	-	-
Zduńska Wola	-	-	-	-	1,47	-

^a Użytków rolnych i nieużytków przeznaczonych do zalesienia w planie zagospodarowania przestrzennego.

^a Agricultural land and wasteland designated for afforestation in land development plan.

TABL. 3 (71). GRUNTY NIELEŚNE ZALESIONE I PRZEZNACZONE DO ZALESIENIA W 2016 R. (cd.)

NON-FOREST LAND AFFORESTED AND DESIGNATED FOR AFFORESTATION IN 2016 (cont.)

WYSZCZEGÓLNIENIE SPECIFICATION	Zalesienia gruntów nieleśnych ^a Afforestations non-forest land ^a			Powierzchnia gruntów nieleśnych przeznaczonych do zalesienia (stan w dniu 31 XII) Non-forest land designated for afforestation (as of 31 XII)		
	ogółem grand total	publiczne public		prywatne private	razem total	w tym w zarządzie Lasów Państwowych of which managed by the State Forests
		razem total	w tym w zarządzie Lasów Państwowych of which managed by the State Forests			
	w ha		in ha			
PODREGION SKIERNIEWICKI	7,46	3,24	3,24	4,22	14,47	14,47
SUBREGION						
Powiat kutnowski	-	-	-	-	-	-
Gminy miejskie: Urban gminas:						
Kutno	-	-	-	-	-	-
Gminy miejsko-wiejskie: Urban-rural gminas:						
Krośniewice	-	-	-	-	-	-
w tym miasto	-	-	-	-	-	-
of which city						
Żychlin	-	-	-	-	-	-
w tym miasto	-	-	-	-	-	-
of which city						
Gminy wiejskie: Rural gminas:						
Bedno	-	-	-	-	-	-
Dąbrowice	-	-	-	-	-	-
Krzyżanów	-	-	-	-	-	-
Kutno	-	-	-	-	-	-
Łanięta	-	-	-	-	-	-
Nowe Ostrowy	-	-	-	-	-	-
Oporów	-	-	-	-	-	-
Strzelce	-	-	-	-	-	-
Powiat łęczycki	2,36	-	-	2,36	-	-
Gminy miejskie: Urban gminas:						
Łęczyca	-	-	-	-	-	-
Gminy wiejskie: Rural gminas:						
Daszyna	-	-	-	-	-	-
Góra Świętej Małgorzaty	-	-	-	-	-	-
Grabów	2,36	-	-	2,36	-	-
Łęczyca	-	-	-	-	-	-
Piątek	-	-	-	-	-	-
Świnice Warckie	-	-	-	-	-	-
Witonia	-	-	-	-	-	-
Powiat łowicki	0,89	0,89	0,89	-	1,81	1,81
Gminy miejskie: Urban gminas:						
Łowicz	-	-	-	-	-	-

a Użytków rolnych i nieużytków przeznaczonych do zalesienia w planie zagospodarowania przestrzennego.

a Agricultural land and wasteland designated for afforestation in land development plan.

TABL. 3 (71). GRUNTY NIELEŚNE ZALESIONE I PRZEZNACZONE DO ZALESIENIA W 2016 R. (dok.)

NON-FOREST LAND AFFORESTED AND DESIGNATED FOR AFFORESTATION IN 2016 (cont.)

WYSZCZEGÓLNIENIE SPECIFICATION	Zalesienia gruntów nieleśnych ^a Afforestations non-forest land ^a				Powierzchnia gruntów nieleśnych przeznaczonych do zalesienia (stan w dniu 31 XII) Non-forest land designated for afforestation (as of 31 XII)	
	ogółem grand total	publiczne public		prywatne private	razem total	w tym w zarządzie Lasów Państwowych of which managed by the State Forests
		razem total	w tym w zarządzie Lasów Państwowych of which managed by the State Forests			
	w ha		in ha			
PODREGION SKIERNIEWICKI (dok.) SUBREGION (cont.)						
Powiat łowicki (dok.) (cont.)						
Gminy wiejskie: Rural gminas:						
Bielawy	-	-	-	-	-	-
Chąšno	-	-	-	-	-	-
Domaniewice	-	-	-	-	-	-
Kierozia	-	-	-	-	-	-
Kocierzew Południowy	-	-	-	-	-	-
Łowicz	-	-	-	-	0,67	0,67
Łyszkowice	0,66	0,66	0,66	-	-	-
Nieborów	0,23	0,23	0,23	-	1,14	1,14
Zduny	-	-	-	-	-	-
Powiat rawski	1,34	0,33	0,33	1,01	8,87	8,87
Gminy miejskie: Urban gminas:						
Rawa Mazowiecka	-	-	-	-	-	-
Gminy miejsko-wiejskie: Urban-rural gminas:						
Biała Rawska	-	-	-	-	2,68	2,68
w tym miasto	-	-	-	-	-	-
of which city						
Gminy wiejskie: Rural gminas:						
Cielądz	1,01	-	-	1,01	-	-
Rawa Mazowiecka	0,33	0,33	0,33	-	6,19	6,19
Regnów	-	-	-	-	-	-
Sadkowice	-	-	-	-	-	-
Powiat skierniewicki	2,87	2,02	2,02	0,85	3,79	3,79
Gminy wiejskie: Rural gminas:						
Bolimów	-	-	-	-	-	-
Głuchów	-	-	-	-	-	-
Godzianów	-	-	-	-	-	-
Kowiesy	-	-	-	-	-	-
Lipce Reymontowskie	-	-	-	-	-	-
Maków	1,81	0,96	0,96	0,85	3,16	3,16
Nowy Kawęczyn	-	-	-	-	-	-
Skierniewice	1,06	1,06	1,06	-	0,63	0,63
Stupia	-	-	-	-	-	-
Miasto na prawach powiatu: City with powiat status: Skierniewice	-	-	-	-	-	-

^a Użytków rolnych i nieużytków przeznaczonych do zalesienia w planie zagospodarowania przestrzennego.

^a Agricultural land and wasteland designated for afforestation in land development plan.

TABL. 4 (72). LASY PRYWATNE I GMINNE W 2016 R.

PRIVATE AND GMINAS FORESTS IN 2016

WYSZCZEGÓLNIENIE SPECIFICATION	Powierzchnia gruntów leśnych ^a Forest land ^a				Lasy ochronne w % powierz- chni gruntów leśnych ^a Protective forests in % of forests land ^a	Odnowienia i zalesienia Renewals and afforestations		Pozys- kanie drewna (grubizny) w dam ³ Removals (timber) in dam ³
	ogółem total	w tym własność of which property of				ogółem total	w tym zalesie- nia ^b of which affore- stations ^b	
		osób fizycznych natural persons	wspólnot gruntow- wych land co- operatives	gmin gminas				
	w ha		in ha			w ha		
WOJEWÓDZTWO	137281,40	126933,22	5957,38	3333,74	1,1	154,05	79,96	102,4
VOIVODSHIP								
Podregion łódzki	9983,04	9421,72	160,21	346,86	-	5,77	-	3,6
Subregion								
Powiaty:								
Powiats:								
brzeziński	1230,20	1221,00	-	6,20	-	-	-	0,3
łódzki wschodni	1923,90	1742,00	110,00	68,90	-	-	-	0,7
pabianicki	2607,71	2487,39	49,71	37,20	-	0,77	-	1,6
zgierski	4221,23	3971,33	0,50	234,56	-	5,00	-	1,0
Podregion m. Łódź	2537,49	928,87	-	1503,92	59,3	1,28	-	1,6
Subregion								
Miasto na prawach powiatu:								
City with powiat status:								
Łódź	2537,49	928,87	-	1503,92	59,3	1,28	-	1,6
Podregion piotrkowski	55544,04	51195,26	3088,00	833,78	-	89,51	63,51	59,0
Subregion								
Powiaty:								
Powiats:								
belchatowski	13799,92	12724,00	827,00	248,92	-	6,42	6,22	9,2
opoczyński	12805,07	11872,00	530,00	91,07	-	14,22	14,22	32,9
piotrkowski	11414,11	10632,00	678,00	96,11	-	16,26	16,26	6,9
radomszczański	12195,59	11276,00	646,00	256,59	-	46,95	26,00	7,5
tomaszowski	5282,09	4650,00	407,00	138,09	-	5,66	0,81	2,5
Miasto na prawach powiatu:								
City with powiat status:								
Piotrków Trybunalski	47,26	41,26	-	3,00	-	-	-	0,0
Podregion sieradzki	52692,31	49880,19	2148,77	330,35	0,0	50,57	12,23	29,4
Subregion								
Powiaty:								
Powiats:								
łaski	6040,51	5633,00	375,00	12,51	-	18,41	-	6,2
pajęczański	11492,51	10298,00	990,10	70,41	-	7,50	4,50	3,0
poddębicki	5921,46	5673,71	205,34	42,41	-	2,90	2,90	2,1
sieradzki	12214,29	11959,69	86,00	68,60	-	13,39	3,79	8,2
wieluński	9870,40	9352,00	451,00	63,40	-	7,00	-	6,6
wieruszowski	4582,72	4478,00	4,00	30,72	0,2	1,37	1,04	2,6
zduńskowolski	2570,42	2485,79	37,33	42,30	-	-	-	0,7
Podregion skierniewicki	16524,52	15507,18	560,40	318,83	-	6,92	4,22	8,7
Subregion								
Powiaty:								
Powiats:								
kutnowski	675,80	646,00	2,00	18,80	-	-	-	0,6
ięczycki	1355,48	1316,47	19,20	-	-	2,86	2,36	1,0
łowicki	5169,77	4967,86	54,00	142,91	-	-	-	2,3
rawski	4155,13	4040,43	105,20	3,20	-	3,21	1,01	1,1
skierniewicki	5029,34	4460,42	380,00	122,92	-	0,85	0,85	3,9
Miasto na prawach powiatu:								
City with powiat status:								
Skierniewice	139,00	76,00	-	31,00	-	-	-	0,0

a Stan w dniu 31 XII. b Użytków rolnych i nieużytków przeznaczonych do zalesienia w planie zagospodarowania przestrzennego.
a As of 31 XII. b Agricultural land and wasteland designated for afforestation in land development plan.

DZIAŁ XI TRANSPORT

Uwagi ogólne

1. Drogi publiczne, ze względu na funkcje w sieci drogowej, dzielą się według przepisów ustawy z dnia 21 marca 1985 r. o drogach publicznych (jednolity tekst, Dz. U. 2016, poz. 1440), na następujące kategorie: drogi krajowe, wojewódzkie, powiatowe i gminne.

Do **dróg powiatowych** zalicza się drogi (poza krajowymi i wojewódzkimi) stanowiące połączenia miast będących siedzibami powiatów z siedzibami gmin i siedzib gmin między sobą.

Do **dróg gminnych** zalicza się drogi o znaczeniu lokalnym, stanowiące uzupełniającą sieć dróg (poza krajowymi, wojewódzkimi i powiatowymi) służącą miejscowym potrzebom, z wyłączeniem dróg wewnętrznych.

2. Dane o wypadkach drogowych obejmują zdarzenia mające związek z ruchem pojazdów na drogach publicznych, w wyniku których nastąpiła śmierć lub uszkodzenie ciała osób.

Za **śmiertelną ofiarę wypadku drogowego** uznano osobę zmarłą (w wyniku doznanych obrażeń) na miejscu wypadku lub w ciągu 30 dni.

Za **ranną ofiarę wypadku drogowego** uznano osobę, która doznała obrażeń ciała i otrzymała pomoc lekarską.

3. Od 2009 r. dane o pojazdach samochodowych i ciągnikach zarejestrowanych według stanu w dniu 31 XII pochodzą z centralnej ewidencji pojazdów (CEPiK) prowadzonej przez Ministerstwo Cyfryzacji i nie obejmują pojazdów wyrejestrowanych.

Dane obejmują pojazdy posiadające pozwolenie czasowe wydawane w końcu danego roku. Pozwolenie czasowe wydawane jest na okres do około 30 dni w celu załatwienia wszystkich formalności związanych z rejestracją pojazdu i niezbędnych do otrzymania docelowego dowodu rejestracyjnego.

CHAPTER XI TRANSPORT

General notes

1. Public roads are divided by the function within the road network on the basis of provisions to the Law on Public Roads (Journal of Laws 2016, item 1440) into following categories: national, voivodship, powiat and gmina roads.

Powiat roads include roads (excluding national and voivodship roads), which link powiat capital cities with gmina capital cities with other such cities.

Gmina roads are local roads complementing the road network (excluding domestic, voivodship and powiat roads) serving regional needs, excluding interior roads.

2. Data regarding road traffic accidents cover events connected with the movement of vehicles on public roads as a result of which death or injury occurred.

A road traffic accident fatality is understood as a person who died (as a result of injuries incurred) at the scene of the accident or within the course of 30 days.

A road traffic accident injury is understood as a person who incurred injuries and received medical attention.

3. Since 2009 data on road motor vehicles and tractors registered as of 31 December has come from central vehicle register maintained by Ministry of Digital Affairs and does not include vehicles being devoid of car registration.

Data include vehicles having temporary permission given by the ending of reference year. Temporary permission is passed by about 30 daily period with the aim of take care of formality be connected with vehicle registration and received ordinary registration book.

TABL. 1 (73). DROGI PUBLICZNE W 2016 R.

Stan w dniu 31 XII

PUBLIC ROADS IN 2016

As of 31 XII

WYSZCZEGÓLNIENIE SPECIFICATION	Drogi powiatowe <i>District roads</i>				Drogi gminne <i>Communal roads</i>			
	o nawierzchni twardej <i>on hard surface</i>			gruntowe <i>unsur- faced</i>	o nawierzchni twardej <i>on hard surface</i>			gruntowe <i>unsur- faced</i>
	ogółem <i>total</i>	na 100 km ² <i>per 100 km²</i>	z liczby ogółem o nawierz- chni ulep- szonej <i>of which of total improved</i>		ogółem <i>total</i>	na 100 km ² <i>per 100 km²</i>	z liczby ogółem o nawierz- chni ulep- szonej <i>of which of total improved</i>	
				w km				in km
WOJEWÓDZTWO	7486,5	41,1	7325,7	362,3	10109,5	55,5	8617,4	5363,8
VOIVODSHIP								
Podregion łódzki	949,1	43,0	940,9	40,7	1540,9	69,9	1333,1	816,3
Subregion								
Powiaty:								
<i>Powiats:</i>								
brzeziński.....	131,9	36,8	131,2	-	197,7	55,1	165,9	20,9
łódzki wschodni	214,8	43,0	213,1	11,2	383,8	76,8	310,8	233,0
pabianicki.....	190,0	38,6	184,2	3,2	365,8	74,3	327,8	191,2
zgierski.....	412,4	48,2	412,4	26,3	593,6	69,4	528,6	371,2
Podregion m. Łódź	393,1	134,0	386,8	12,9	350,6	119,6	325,7	199,3
Subregion								
Miasto na prawach powiatu:								
<i>City with powiat status:</i>								
Łódź	393,1	134,0	386,8	12,9	350,6	119,6	325,7	199,3
Podregion piotrkowski	1982,0	33,2	1951,5	95,1	3098,7	51,9	2666,8	1338,3
Subregion								
Powiaty:								
<i>Powiats:</i>								
bełchatowski	341,2	35,3	341,1	7,5	534,3	55,2	475,3	347,7
opoczyński	319,2	30,7	317,6	20,0	393,1	37,8	349,8	222,1
piotrkowski	516,1	36,1	492,8	8,5	730,2	51,1	630,0	183,2
radomszczański	397,4	27,5	397,4	39,8	638,9	44,3	510,0	232,4
tomaszowski	369,5	36,1	364,6	19,3	654,9	63,9	556,0	326,8
Miasto na prawach powiatu:								
<i>City with powiat status:</i>								
Piotrków Trybunalski	38,6	57,4	38,0	-	147,3	219,1	145,7	26,1
Podregion sieradzki	2191,9	38,7	2120,2	137,8	2509,7	44,3	1915,5	2050,8
Subregion								
Powiaty:								
<i>Powiats:</i>								
łaski.....	204,0	33,0	200,0	26,5	285,8	46,2	215,4	367,5
pajęczański	267,0	33,2	267,0	29,3	413,0	51,4	375,0	272,6
poddębicki.....	307,8	34,9	300,0	19,1	295,7	33,6	281,0	180,0
sieradzki.....	628,6	42,2	594,6	13,7	417,7	28,0	291,0	294,5
wieluński	345,6	37,3	344,0	17,5	512,7	55,3	292,8	515,6
wieruszowski.....	256,0	44,4	244,0	23,4	358,0	62,0	273,0	343,8
zduńskowolski.....	182,9	49,5	170,6	8,3	226,8	61,4	187,3	76,8
Podregion skierniewicki	1970,4	48,3	1926,3	75,8	2609,6	63,9	2376,3	959,1
Subregion								
Powiaty:								
<i>Powiats:</i>								
kutnowski.....	476,6	53,7	455,3	9,4	800,8	90,3	723,0	206,7
łęczycki	373,2	48,3	373,2	3,1	516,3	66,8	479,8	187,0
łowicki	527,4	53,4	519,2	31,2	503,3	50,9	475,9	115,4
rawski	299,7	46,4	287,6	24,3	299,3	46,3	251,1	247,9
skierniewicki	257,6	34,2	256,6	7,0	400,6	53,2	361,2	175,1
Miasto na prawach powiatu:								
<i>City with powiat status:</i>								
Skierniewice.....	35,9	103,8	34,4	0,8	89,3	258,1	85,3	27,0

Źródło: dane Generalnej Dyrekcji Dróg Krajowych i Autostrad.

Source: data of the General Directorate for National Roads and Motorways.

TABL. 2 (74). POJAZDY SAMOCHODOWE I CIĄGNIKI ZAREJESTROWANE^a W 2016 R.

Stan w dniu 31 XII

ROAD VEHICLES AND TRACTORS IN VEHICLE REGISTER^a IN 2016

As of 31 XII

WYSZCZEGÓLNIENIE SPECIFICATION	Ogółem Total	W tym Of which				
		samochody osobowe passenger cars	autobusy busses	samochody ciężarowe i ciągniki siodłowe ^b lorries and road tractors ^b	ciągniki balastowe i rolnicze balast and agricultural tractors	motocykle motorcycles
WOJEWÓDZTWO	1919517	1416932	6444	245589	147550	91405
VOIVODSHIP						
Podregion łódzki	301363	227548	876	40812	15861	14432
Subregion						
Powiaty:						
Powiats:						
brzeziński	29546	19699	92	4331	3411	1776
łódzki wschodni	61668	46280	263	8508	3435	2714
pabianicki	89446	70592	164	11132	3051	4052
zgierski	120703	90977	357	16841	5964	5890
Podregion m. Łódź	436654	365931	1404	54036	2016	10600
Subregion						
Miasto na prawach powiatu:						
City with powiat status:						
Łódź	436654	365931	1404	54036	2016	10600
Podregion piotrkowski	446198	327290	1987	53477	37940	22467
Subregion						
Powiaty:						
Powiats:						
belchatowski	85382	66562	499	8046	5276	4378
opoczyński	57797	41221	198	6255	7160	2630
piotrkowski	74415	51821	336	7934	10057	3682
radomszczański	89792	64404	240	12507	7620	4460
tomaszowski	90363	65382	220	11991	7196	5021
Miasto na prawach powiatu:						
City with powiat status:						
Piotrków Trybunalski	48449	37900	494	6744	631	2296
Podregion sieradzki	402990	276950	1288	51066	46768	24663
Subregion						
Powiaty:						
Powiats:						
łaski	46869	33997	132	5185	4375	2914
pajęczański	44760	30183	130	5950	5224	2999
poddębicki	41252	26085	165	4959	7029	2730
sieradzki	109946	73710	283	13993	14967	6428
wieluński	68084	44995	319	10355	8196	3799
wieruszowski	39102	28271	42	4690	4197	1724
zdunskowolski	52977	39709	217	5934	2780	4069
Podregion skierniewicki	332312	219213	889	46198	44965	19243
Subregion						
Powiaty:						
Powiats:						
kutnowski	86619	60130	255	10199	9499	6002
łęczycki	53770	33164	204	9024	8821	2341
łowicki	73439	47250	197	9373	11442	4813
rawski	49802	29880	116	9261	7604	2695
skierniewicki	37471	23879	26	4348	6886	2098
Miasto na prawach powiatu:						
City with powiat status:						
Skierniewice	31211	24910	91	3993	713	1294

^a Patrz uwagi ogólne do działu, ust. 3. ^b Łącznie z samochodami ciężarowo-osobowymi.
Źródło: dane Ministerstwa Cyfryzacji.

^a See general notes to the chapter, item. 3. ^b Including vans.
Source: data of the Ministry of Digital Affairs.

TABL. 3 (75). WYPADKI DROGOWE ^a I ICH OFIARY W 2016 R.
ROAD TRAFFIC ACCIDENTS ^a AND THEIR CASUALTIES IN 2016

WYSZCZEGÓLNIENIE SPECIFICATION	Wypadki Accidents	Ofiary wypadków Road traffic casualties	
		śmiertelne fatalities	ranni injured
WOJEWÓDZTWO	4222	214	5298
VOIVODSHIP			
Podregion łódzki	493	43	592
Subregion			
Powiaty:			
<i>Powiats:</i>			
brzeziński	55	7	70
łódzki wschodni	128	7	164
pabianicki	145	14	161
zgierski	165	15	197
Podregion m. Łódź	1714	17	2140
Subregion			
Miasto na prawach powiatu:			
<i>City with powiat status:</i>			
Łódź	1714	17	2140
Podregion piotrkowski	1106	76	1458
Subregion			
Powiaty:			
<i>Powiats:</i>			
belchatowski	191	14	265
opoczyński	79	8	100
piotrkowski	221	24	310
radomszczański	272	18	355
tomaszowski	201	8	240
Miasto na prawach powiatu:			
<i>City with powiat status:</i>			
Piotrków Trybunalski	142	4	188
Podregion sieradzki	361	43	419
Subregion			
Powiaty:			
<i>Powiats:</i>			
łaski	51	12	56
pajęczański	61	5	77
poddębicki	39	2	52
sieradzki	70	7	74
wieluński	37	6	42
wierszowski	40	6	45
zduńskowolski	63	5	73
Podregion skierniewicki	548	35	689
Subregion			
Powiaty:			
<i>Powiats:</i>			
kutnowski	215	11	272
łęczycki	62	4	75
łowicki	81	10	91
rawski	77	2	106
skierniewicki	78	5	110
Miasto na prawach powiatu:			
<i>City with powiat status:</i>			
Skierniewice	35	3	35

^a Zarejestrowane przez Policję.
Źródło: dane Komendy Głównej Policji.

^a Registered by the Police.
Source: data of the National Police Headquarters.

DZIAŁ XII

HANDEL

Uwagi ogólne

Targowiska są to wydzielone tereny i budowle (place, ulice, hale targowe) ze stałymi lub sezonowymi punktami sprzedaży drobnodetailnej lub urządzeniami przeznaczonymi do prowadzenia handlu w wyznaczone dni tygodnia lub codziennie (bazaary).

Targowiska sezonowe są to place i ulice, gdzie uruchamiane są na okres do 6 miesięcy punkty handlowe w związku ze wzmożonym ruchem nabywców (np. nadmorski ruch urlopowy) i działalność ta jest powtarzana w kolejnych sezonach.

CHAPTER XII

TRADE

General notes

Marketplaces are specific areas and structures (squares, streets, market halls) with permanent or seasonal outlets for small-scale retail sales or with facilities designated for conducting trade on specific days of the week or weekly (bazaars).

Seasonal marketplaces are those squares and streets where trade outlets conduct activity for a period of 6 months, in connection with increased demand from buyers (e.g., holiday seaside demand) and this activity is repeated in successive seasons.

TABL. 1 (76). TARGOWISKA W 2016 R.
Stan w dniu 31 XII
MARKETPLACES IN 2016
As of 31 XII

WYSZCZEGÓLNIENIE SPECIFICATION	Targowiska stałe Permanent marketplaces						Targowiska sezonowe ^a (w ciągu roku) Seasonal market-places ^a (during the year)	Roczne wpływy z opłaty targowej w tys. zł Annual receipts from market-place fees in thous. zł
	liczba number		powierzchnia w m ² area in m ²		stałe punkty sprzedaży drobnodetalicznej permanent small-retail sales outlets			
	ogółem total	w tym z przewagą sprzedaży drobnodetalicznej of which with predominance of small-retail sales	ogółem total	w tym sprzedaży w tym w tym sales area	ogółem total	w tym na targowiskach czynnych codziennie of which at marketplaces opened daily		
WOJEWÓDZTWO VOIVODSHIP	175	164	1445432	817357	6683	3193	115	19864,0
Podregion łódzki Subregion	35	28	432181	172325	1572	1007	50	3553,8
Powiaty: Powiats:								
brzeziński	3	2	32192	22903	61	61	2	484,4
łódzki wschodni	13	8	304926	86797	466	10	2	1935,7
pabianicki	9	9	27842	23564	539	539	-	388,1
zgierski	10	9	67221	39061	506	397	46	745,6
Podregion m. Łódź Subregion	30	29	171324	65350	2041	1091	3	3130,7
Miasto na prawach powiatu: City with powiat status:								
Łódź	30	29	171324	65350	2041	1091	3	3130,7
Podregion piotrkowski Subregion	42	40	318364	204935	1632	466	33	6450,9
Powiaty: Powiats:								
bełchatowski	8	7	56418	44807	675	93	12	470,8
opoczyński	4	4	38300	21350	210	114	3	1008,4
piotrkowski	6	6	44982	37054	471	36	2	367,2
radomszczański	10	9	90409	39879	86	40	8	1295,0
tomaszowski	7	7	46255	35145	158	151	8	2155,8
Miasto na prawach powiatu: City with powiat status:								
Piotrków Trybunalski	7	7	42000	26700	32	32	-	1153,7
Podregion sieradzki Subregion	43	42	321892	235862	1012	395	12	3484,9
Powiaty: Powiats:								
łaski	5	5	36246	28878	519	48	4	369,8
pajęczański	2	2	38277	29997	5	-	1	621,0
poddębicki	5	4	53070	31733	-	-	3	321,9
sieradzki	10	10	74455	56012	355	276	1	660,0
wieluński	6	6	41625	21725	47	2	-	708,7
wieruszowski	5	5	38840	32240	1	1	1	414,9
zduńskowolski	10	10	39379	35277	85	68	2	388,6
Podregion skierniewicki Subregion	25	25	201671	138885	426	234	17	3243,7
Powiaty: Powiats:								
kutnowski	5	5	49236	23981	-	-	11	1029,3
łęczycki	5	5	42514	31180	1	1	1	558,3
łowicki	4	4	53948	46214	133	133	2	730,2
rawski	6	6	38773	20310	268	95	1	144,2
skierniewicki	1	1	1200	1200	-	-	2	16,1
Miasto na prawach powiatu: City with powiat status:								
Skierniewice	4	4	16000	16000	24	5	-	765,6

a Liczba targowisk lub miejsc wyznaczonych na ulicach i placach uruchamianych okresowo.

a Number of marketplaces or places located on streets and squares open periodically.

DZIAŁ XIII

FINANSE PUBLICZNE

Uwagi ogólne

1. Ogólne zasady finansów publicznych, gospodarki finansowej jednostek samorządu terytorialnego, sprawozdawczości budżetowej oraz klasyfikacji dochodów i wydatków budżetowych regulują m.in. następujące akty prawne:

- ustawa z dnia 8 III 1990 r. o samorządzie gminnym (tekst jednolity Dz. U. z 2016 r. poz. 446, z późniejszymi zmianami),
- ustawa z dnia 5 VI 1998 r. o samorządzie powiatowym (tekst jednolity Dz. U. z 2016 r. poz. 814, z późniejszymi zmianami),
- ustawa z dnia 5 VI 1998 r. o samorządzie województwa (tekst jednolity Dz. U. z 2016 r. poz. 486, z późniejszymi zmianami),
- ustawa z dnia 13 XI 2003 r. o dochodach jednostek samorządu terytorialnego (tekst jednolity Dz. U. z 2016 r. poz. 198, z późniejszymi zmianami).

2. Na **dochody budżetów jednostek samorządu terytorialnego** składają się:

- 1) dochody własne, tj.:
 - a) dochody z tytułu udziału we wpływach z podatku dochodowego od osób prawnych i osób fizycznych,
 - b) wpływy z podatków oraz opłat ustalanych i pobieranych na podstawie odrębnych ustaw, w tym podatek od nieruchomości, podatek rolny, leśny, podatek od środków transportowych, podatek od czynności cywilnoprawnych, opłata skarbową, opłata eksploatacyjna, opłata targowa,
 - c) dochody z majątku, np. dochody z najmu i dzierżawy,
 - d) środki na dofinansowanie własnych zadań, z innych źródeł;
- 2) dotacje:
 - a) celowe z budżetu państwa na zadania: z zakresu administracji rządowej, własne, realizowane na podstawie porozumień z organami administracji rządowej,
 - b) przekazane w ramach programów finansowanych z udziałem środków europejskich oraz innych środków zagranicznych niepodlegających zwrotowi oraz płatności z budżetu środków europejskich,
 - c) otrzymane z funduszy celowych,

CHAPTER XIII

PUBLIC FINANCE

General notes

1. *The general principles of public finance, management of local government units, budgetary reporting and classification of budget revenue and expenditure are regulated by the following legal acts:*

- *the Law of 8 March 1990 on Gmina Local Government (uniform text Journal of Laws 2016 item 446, with later amendments),*
- *the Law of 5 June 1998 on Powiat Local Government (uniform text Journal of Laws 2016 item 814, with later amendments),*
- *the Law of 5 June 1998 on Voivodship Local Government (uniform text Journal of Laws 2016 item 486, with later amendments),*
- *the Law of 13 November 2003 on Incomes of Local Government Units (uniform text Journal of Laws 2016 item 198, with later amendments).*

2. **Budget revenue of local government units** comprise:

- 1) *own revenue, i.e.:*
 - a) *revenue from the share in receipts from personal and corporate income taxes,*
 - b) *receipts from charges and taxes established and collected on the basis of separate acts, including the tax on real estate, the agricultural tax, forest tax, the tax on means of transport, the tax on civil law transactions, stamp duty, royalties for mineral exploration and marketplace stall trading fee,*
 - c) *revenue from property, e.g. revenue from renting and leasing,*
 - d) *funds for the additional financing of own tasks from other sources;*
- 2) *grants:*
 - a) *targeted grants from the state budget for: government administration-related tasks, own tasks, task fulfilled on the basis of agreements with bodies of the government administration,*
 - b) *provided under programmes financed from European funds and other not reimbursable foreign funds and payments from the budget of European funds,*
 - c) *received from the targeted funds,*

- d) pozostałe dotacje, w tym realizowane na podstawie porozumień między jednostkami samorządu terytorialnego;
- 3) subwencja ogólna z budżetu państwa, która składa się z części: wyrównawczej, oświatowej, rekompensującej, równoważącej i regionalnej.

3. Wydatki jednostek samorządu terytorialnego dzielą się na majątkowe (w tym inwestycyjne) i bieżące, do których zalicza się m.in.:

- wydatki na wynagrodzenia (wraz z pochodnymi),
- wydatki na zakup materiałów i usług,
- dotacje, m.in. dla jednostek organizacyjno-prawnych działających w budżetach jednostek samorządu terytorialnego,
- wydatki na obsługę długu,
- wydatki z tytułu udzielenia poręczeń i gwarancji.

- d) *other grants, including grants based on agreements with bodies of the government administration;*
- 3) *general subvention from the state budget, consisting of the following parts: equalization, educational, compensatory, balancing and regional.*

3. Expenditures of local government units are divided into: *property-related (including investment-related) and current expenditures, such as:*

- *expenditures on wages and salaries (including derivatives),*
- *expenditures on the purchase of materials and services,*
- *grants, among others, for organisational and legal units operating within local government units budgets,*
- *expenditures on debt servicing,*
- *expenditures related to granting endorsements and guarantees.*

U w a g a do tablic 1-4

W danych o dochodach i wydatkach budżetów gmin nie uwzględniono budżetów gmin mających status miasta na **N o t e to tables 1-4**

The budgets of gminas which are also cities with powiat status were not included in the data regarding revenue and

TABL. 1 (77). **DOCHODY BUDŻETÓW GMIN WEDŁUG RODZAJÓW W 2016 R.**

BUDGET REVENUE OF GMINAS BY TYPE IN 2016

Lp.	WYSZCZEGÓLNIENIE SPECIFICATION	Ogółem Grand total	W tym						
			razem total	dochody własne					
				w tym				podatek od nieruchomości tax on real estate	podatek rolny agricultural tax
				udziały w podatkach stanowiących dochód budżetu państwa share in income from taxes comprising state budget revenue		w podatku dochodowym od in income tax			
				razem total	osób prawnych corporate	osób fizycznych personal			
w tys. zł									
1	O G Ó Ł E M..... TOTAL	6538116,5	3113638,7	1137054,0	53338,5	1083715,5	942053,3	80128,3	
	PODREGION ŁÓDZKI SUBREGION								
	Powiat brzeziński								
	Gminy miejskie:								
	<i>Urban gminas:</i>								
2	Brzeziny	43743,2	19514,0	8755,4	147,6	8607,8	4890,3	112,2	
	Gminy wiejskie:								
	<i>Rural gminas:</i>								
3	Brzeziny	18981,4	8037,6	3113,2	67,2	3046,0	2328,5	439,9	
4	Dmosin	16412,7	7246,0	2323,9	11,3	2312,6	2281,6	511,0	
5	Jeżów	12299,0	5195,1	1591,9	8,8	1583,1	904,6	391,4	
6	Rogów	16577,2	5520,3	2439,7	9,3	2430,4	934,6	409,2	
	Powiat łódzki wschodni								
	Gminy miejsko-wiejskie:								
	<i>Urban-rural gminas:</i>								
7	Koluszki	90907,8	48482,7	19831,2	549,6	19281,6	14476,7	315,2	
8	Rzgów	50890,7	34856,9	13747,4	1070,5	12676,8	15426,5	266,9	
9	Tuszyn	49219,1	26265,0	8713,4	227,5	8486,0	7522,2	593,3	
	Gminy wiejskie:								
	<i>Rural gminas:</i>								
10	Andrespol	47043,2	23424,5	11993,5	15,6	11977,8	4145,9	58,4	
11	Brójce	24956,5	12281,0	4671,9	59,6	4612,3	3667,1	349,4	
12	Nowosolna	22680,9	13538,1	8119,7	79,3	8040,4	3342,5	205,5	
	Powiat pabianicki								
	Gminy miejskie:								
	<i>Urban gminas:</i>								
13	Konstantynów Łódzki ..	63912,5	40077,5	15328,9	606,0	14722,9	10945,5	209,5	
14	Pabianice	216414,0	128330,2	56410,0	4038,3	52371,7	28644,0	163,0	
	Gminy wiejskie:								
	<i>Rural gminas:</i>								
15	Dłutów	16955,7	5705,4	2454,4	14,2	2440,1	1284,2	231,7	
16	Dobroń	27589,3	14233,0	6123,6	187,5	5936,1	3805,9	200,4	
17	Ksawerów	34191,2	21561,9	8405,3	1186,5	7218,8	6204,4	138,4	
18	Lutomiersk	28578,7	13718,0	5968,2	9,9	5958,3	3660,0	662,6	
19	Pabianice	36433,3	22008,2	7407,2	87,1	7320,1	7886,1	353,5	

prawach powiatu, które zostały ujęte w dochodach i wydatkach powiatów i miast na prawach powiatu.

expenditure of gminas budgets. They are included in revenue and expenditure of powiats and cities with powiat status.

<i>Of which</i>											<i>No.</i>
<i>ovn revenue</i>					<i>dotacje celowe z budżetu państwa targeted grants from the state budget</i>			<i>subwencja ogólna z budżetu państwa general subvention from the state budget</i>			
<i>of which</i>					<i>razem total</i>	<i>w tym of which</i>		<i>razem total</i>	<i>w tym część oświatowa of which educational part</i>		
<i>podatek od środków transportowych tax on means of transport</i>	<i>podatek od czynności cywilno-prawnych tax on civil law transactions</i>	<i>opłata skarbową stamp duty</i>	<i>dochody z majątku revenue from property</i>	<i>wpływy z usług revenue from services</i>		<i>na zadania z zakresu administracji rządowej for government administration tasks</i>	<i>na zadania własne for own tasks</i>				
<i>in thous. zł</i>											
55551,4	54650,4	10237,7	143026,1	132439,8	1743069,4	1471115,3	270331,6	1553198,6	1168713,4	1	
314,9	417,4	143,3	967,2	1142,9	13657,3	10421,3	3200,0	9129,6	6136,3	2	
270,8	134,9	12,3	99,7	625,2	6382,7	5974,8	407,9	4161,6	2902,9	3	
413,9	108,7	16,9	186,2	657,6	5043,0	4642,2	400,9	3984,7	3247,1	4	
203,7	81,7	15,7	171,7	438,6	3995,9	3617,8	378,1	3034,3	2462,9	5	
211,8	77,7	12,5	102,7	453,8	5144,8	4565,5	579,3	5648,9	3395,2	6	
523,4	703,5	60,5	3966,3	363,4	21011,5	17097,9	3838,9	12956,6	12945,5	7	
381,3	1168,4	34,9	246,8	10,7	8575,6	7592,1	983,4	6068,7	5950,2	8	
472,4	494,5	58,6	2066,3	1521,5	13822,2	11232,7	2541,5	7735,5	6895,3	9	
271,3	565,3	37,3	1269,9	298,1	11353,4	9280,4	2073,0	10548,7	10548,7	10	
354,7	364,2	27,6	959,9	180,7	6156,3	5439,0	717,3	5620,1	5160,5	11	
234,7	391,7	30,2	189,2	-	4266,7	3684,0	582,8	3975,2	3927,6	12	
220,0	1004,4	55,0	4007,8	1827,7	13899,2	11553,2	2316,7	8166,6	8093,6	13	
989,0	2723,5	591,8	6726,4	10614,6	51659,0	42804,8	8792,2	33109,6	30292,7	14	
224,2	143,4	14,0	131,8	24,1	6035,3	5360,5	674,8	5098,5	3301,6	15	
243,0	327,8	34,6	358,7	1596,4	6854,5	6234,7	619,8	6380,9	5680,9	16	
567,0	374,0	13,4	915,8	2245,2	6080,0	5453,2	626,8	6539,2	6539,2	17	
111,9	455,6	39,1	294,2	986,9	7663,4	6912,5	750,9	6965,9	5906,0	18	
458,3	436,3	15,9	194,5	1950,5	7857,4	5487,7	2369,7	6345,9	6294,3	19	

TABL. 1 (77). DOCHODY BUDŻETÓW GMIN WEDŁUG RODZAJÓW W 2016 R. (cd.)
 BUDGET REVENUE OF GMINAS BY TYPE IN 2016 (cont.)

Lp.	WYSZCZEGÓLNIENIE SPECIFICATION	Ogółem Grand total	W tym dochody własne						
			razem total	w tym				podatek od nierucho- mości tax on real estate	podatek rolny agricultu- ral tax
				udziały w podatkach stanowiących dochód budżetu państwa share in income from taxes comprising state budget revenue					
				razem total	w podatku dochodowym od in income tax		podatek od nierucho- mości tax on real estate		
osób prawnych corporate	osób fizycznych personal								
w tys. zł									
PODREGION ŁÓDZKI (dok.) SUBREGION (cont.) Powiat zgierski									
Gminy miejskie:									
Urban gminas:									
1	Głowno	44459,8	22697,9	9343,9	487,3	8856,6	7104,4	86,8	
2	Ozorków	69690,9	34921,3	13037,1	433,0	12604,1	10484,3	82,3	
3	Zgierz	197213,8	114543,9	46605,7	2172,7	44433,0	23848,0	102,8	
Gminy miejsko-wiejskie:									
Urban-rural gminas:									
4	Aleksandrów Łódzki	110648,3	61622,8	27090,5	1000,0	26090,5	15834,3	404,7	
5	Stryków	67743,4	44760,9	11873,2	3357,7	8515,5	27151,2	431,2	
Gminy wiejskie:									
Rural gminas:									
6	Głowno	18087,0	4733,0	1565,5	-2,0	1567,5	837,0	747,0	
7	Ozorków	26735,2	13508,3	4124,3	255,0	3869,3	6065,9	676,0	
8	Parzęczew	21895,7	9386,5	2668,7	10,8	2658,0	4460,4	326,0	
9	Zgierz	49974,2	24970,9	11208,4	145,9	11062,5	7879,2	408,6	
PODREGION PIOTRKOWSKI SUBREGION Powiat bełchatowski									
Gminy miejskie:									
Urban gminas:									
10	Bełchatów	212814,6	127386,4	78563,1	2524,9	76038,2	23232,8	93,5	
Gminy miejsko-wiejskie:									
Urban-rural gminas:									
11	Zelów	54245,4	18851,0	7961,3	88,3	7873,0	5068,5	423,7	
Gminy wiejskie:									
Rural gminas:									
12	Bełchatów	44616,1	24182,6	10935,0	242,6	10692,4	7087,7	373,8	
13	Drużbice	18583,9	6305,4	2403,7	13,5	2390,2	1506,7	342,0	
14	Kleszczów	270320,4	256900,5	14754,9	9832,0	4922,9	134375,1	25,5	
15	Kluki	16570,4	7477,7	3123,0	9,7	3113,3	2792,2	71,6	
16	Rusiec	20079,4	9039,0	2749,9	24,4	2725,5	3745,0	243,8	
17	Szczerców	54038,5	33530,4	5999,6	557,1	5442,5	18329,6	55,9	
Powiat opoczyński									
Gminy miejsko-wiejskie:									
Urban-rural gminas:									
18	Drzewica	40539,1	9568,2	4874,7	185,6	4689,1	1384,2	307,4	
19	Opoczno	128585,0	49913,3	23314,0	967,0	22346,9	14744,0	685,7	

<i>Of which</i>										
<i>ovn revenue</i>					<i>dotacje celowe z budżetu państwa targeted grants from the state budget</i>			<i>subwencja ogólna z budżetu państwa general subvention from the state budget</i>		
<i>of which</i>					<i>razem total</i>	<i>w tym of which</i>		<i>razem total</i>	<i>w tym część oświatowa of which educational part</i>	<i>No.</i>
<i>podatek od środków transportowych tax on means of transport</i>	<i>podatek od czynności cywilno- prawnych tax on civil law transactions</i>	<i>opłata skarbową stamp duty</i>	<i>dochody z majątku revenue from property</i>	<i>wpływy z usług revenue from services</i>		<i>na zadania z za- kresu admini- stracji rządowej for go- vernment admini- stration tasks</i>	<i>na zadania własne for own tasks</i>			
<i>in thous. zł</i>										
255,0	648,0	66,3	871,4	140,0	13162,2	10720,6	2441,6	8331,2	6548,8	1
397,4	491,9	55,1	3200,7	2471,7	18130,3	14260,8	3869,5	13863,6	10594,8	2
1119,5	2693,2	743,1	16841,9	8317,8	47855,0	36436,8	11197,6	33598,9	31172,1	3
313,1	1729,8	121,3	2244,4	747,8	28157,3	23837,3	4173,0	19112,9	18089,9	4
371,7	667,9	49,9	168,6	390,6	11356,9	9736,5	1620,4	10687,1	10483,9	5
99,6	93,9	12,4	38,5	595,5	6533,0	6145,5	387,5	5229,0	2754,9	6
163,1	273,8	19,0	276,0	248,5	7169,8	6296,8	863,1	5857,8	5125,1	7
84,8	112,2	25,8	252,6	192,2	5092,3	4444,5	647,8	5283,0	4496,0	8
532,0	1018,7	41,6	367,9	166,5	12902,2	10700,8	2201,4	11717,2	10152,7	9
1599,0	2534,7	527,3	5728,4	1319,7	47473,6	38079,1	9394,5	35261,3	34781,5	10
270,9	354,8	39,2	702,2	569,4	17645,5	14794,6	2850,9	17457,4	11122,0	11
386,4	393,3	34,9	270,6	1697,0	10250,0	8698,5	1551,5	8588,0	7161,6	12
191,3	148,3	26,6	232,0	760,3	5450,0	4750,6	699,4	6621,3	3832,8	13
1051,4	257,8	26,7	5187,8	436,1	5359,3	4752,1	607,3	7684,2	7684,2	14
44,0	104,6	20,1	88,5	524,3	4621,6	3302,2	1319,4	4168,2	3386,5	15
132,5	221,2	14,7	148,5	767,5	5995,2	5409,7	585,6	4821,7	3993,6	16
220,1	195,1	27,1	203,5	236,3	8860,7	7849,8	1011,0	9800,1	9542,6	17
112,2	113,5	24,4	113,3	43,6	13458,7	11593,7	1865,1	16846,0	9358,3	18
1261,3	765,0	299,7	1334,1	1409,3	37430,8	31929,2	5500,5	30634,1	29390,8	19

TABL. 1 (77). DOCHODY BUDŻETÓW GMIN WEDŁUG RODZAJÓW W 2016 R. (cd.)
 BUDGET REVENUE OF GMINAS BY TYPE IN 2016 (cont.)

Lp.	WYSZCZEGÓLNIENIE SPECIFICATION	Ogółem Grand total	W tym					
			dochody własne					
			razem total	udziały w podatkach stanowiących dochód budżetu państwa share in income from taxes comprising state budget revenue		podatek od nierucho- mości tax on real estate	podatek rolny agricultu- ral tax	w tym
				razem total	osób prawnych corporate			
w tys. zł								
PODREGION PIOTRKOWSKI (cd.)								
SUBREGION (cont.)								
Powiat opoczyński (dok.) (cont.)								
Gminy wiejskie:								
Rural gminas:								
1	Białaczów	21679,7	4973,6	2108,0	2,9	2105,1	662,4	333,1
2	Mniszków	18113,7	5725,0	1617,9	37,3	1580,6	1854,8	405,3
3	Paradyż	18967,3	5060,2	1416,1	28,6	1387,5	1749,3	309,8
4	Poświętne	12678,3	3164,0	1166,0	0,5	1165,5	566,1	129,5
5	Sławno	31048,7	10964,9	3106,4	279,6	2826,8	3615,4	371,6
6	Żarnów	23193,2	5779,7	2066,0	0,9	2065,0	1080,4	386,0
Powiat piotrkowski								
Gminy miejsko-wiejskie:								
Urban-rural gminas:								
7	Sulejów	56621,1	20378,1	9564,8	33,0	9531,8	4175,1	730,0
8	Wolbórz	32386,4	15386,3	5087,4	171,0	4916,4	6484,6	827,0
Gminy wiejskie:								
Rural gminas:								
9	Aleksandrów	17612,8	3486,6	1339,8	1,7	1338,1	574,5	282,9
10	Czarnocin	15817,8	5625,8	1678,7	14,9	1663,8	1077,4	480,6
11	Gorzkowice	31633,8	11864,3	5450,2	11,7	5438,5	2786,8	437,5
12	Grabica	25483,1	10650,8	2510,4	21,5	2488,9	4146,3	789,7
13	Łęki Szlacheckie	13970,0	3155,5	1326,5	8,3	1318,1	353,0	303,0
14	Moszczenica	50384,1	19666,3	6916,0	122,2	6793,8	7448,0	951,9
15	Ręczno	13295,2	3218,5	1297,8	0,8	1297,0	370,5	240,9
16	Rozprza	43469,9	12380,0	6388,5	35,9	6352,6	2488,5	809,5
17	Wola Krzysztoporska ...	50026,1	23421,3	6060,0	189,3	5870,8	8697,2	1112,5
Powiat radomszczański								
Gminy miejskie:								
Urban gminas:								
18	Radomsko	167463,2	89740,9	34786,3	1866,0	32920,3	33253,1	195,9
Gminy miejsko-wiejskie:								
Urban-rural gminas:								
19	Kamieńsk	30767,8	18313,9	4525,0	73,3	4451,7	6438,3	157,3
20	Przedbórz	29588,3	8040,5	3431,9	48,9	3383,0	1691,3	129,8
Gminy wiejskie:								
Rural gminas:								
21	Dobryzycze	15748,0	6819,3	2294,4	25,2	2269,2	2363,3	126,5
22	Gidle	21916,7	6350,7	2654,5	14,5	2639,9	976,2	264,7
23	Gomunice	22105,9	8991,2	3802,2	9,7	3792,4	1550,5	119,8
24	Kobiele Wielkie	15888,1	3838,3	1535,5	49,0	1486,5	722,8	413,4
25	Kodrąb	18163,2	5048,1	1913,6	21,5	1892,0	606,9	397,2

<i>Of which</i>											
<i>ovn revenue</i>					<i>dotacje celowe z budżetu państwa targeted grants from the state budget</i>			<i>subwencja ogólna z budżetu państwa general subvention from the state budget</i>			<i>No.</i>
<i>of which</i>					<i>razem total</i>	<i>w tym of which</i>		<i>razem total</i>	<i>w tym część oświatowa of which educational part</i>		
<i>podatek od środków transportowych tax on means of transport</i>	<i>podatek od czynności cywilno- prawnych tax on civil law transactions</i>	<i>opłata skarbową stamp duty</i>	<i>dochody z majątku revenue from property</i>	<i>wpływy z usług revenue from services</i>		<i>na zadania z zakresu administracji rządowej for go- vernment admini- stration tasks</i>	<i>na zadania własne for own tasks</i>				
<i>in thous. zł</i>											
41,5	64,3	20,1	84,9	786,6	7505,7	6642,0	804,1	9097,5	4843,6	1	
158,0	85,6	16,0	95,6	662,2	5725,4	5236,0	489,4	6529,2	3833,0	2	
112,6	51,3	12,7	123,3	720,9	6460,8	5874,6	586,1	7056,5	4763,7	3	
57,4	64,9	16,8	71,2	432,3	4115,0	3743,3	371,7	5285,7	2698,2	4	
424,1	122,5	20,9	308,2	964,6	10420,0	9559,2	860,7	8303,4	7088,4	5	
109,3	132,3	21,3	184,7	658,2	7597,4	6615,6	884,6	9099,0	4455,3	6	
412,5	568,5	51,0	864,1	206,5	18561,6	15321,0	3240,6	16866,5	11833,5	7	
382,9	319,8	34,3	316,3	370,8	9145,6	7636,5	1509,2	7576,2	6408,5	8	
16,6	50,0	11,8	220,4	332,0	6641,4	5989,2	652,2	7317,4	3729,6	9	
138,8	64,6	15,0	319,7	1039,7	4693,0	4177,3	515,7	5396,7	3621,0	10	
227,0	123,7	24,1	190,8	1161,1	9124,8	8050,5	1074,3	10622,1	7650,6	11	
677,6	140,2	25,0	469,9	126,1	8271,9	7677,7	594,2	6465,4	5503,1	12	
91,6	39,2	10,5	111,8	280,1	4754,3	4294,4	459,9	6002,2	2926,9	13	
497,9	250,6	39,1	728,5	387,0	16813,7	12683,6	4130,1	11066,6	10871,5	14	
52,7	76,2	8,9	95,8	424,4	4125,4	3632,4	493,0	5936,4	3043,3	15	
244,5	185,2	32,0	322,6	12,9	12911,1	11624,9	1285,5	17906,1	11674,2	16	
314,9	221,7	37,2	1327,6	2507,2	13968,8	11835,9	2132,9	11811,4	10482,5	17	
1686,2	2160,4	521,5	1354,8	1827,5	45056,7	37005,8	8030,3	27942,5	27942,5	18	
211,7	149,8	21,7	552,0	112,9	5830,4	5156,5	673,8	6599,0	5835,9	19	
133,8	143,4	24,5	304,1	164,0	10348,9	8779,9	1569,0	10739,1	5888,5	20	
121,6	119,3	13,5	69,3	752,3	4897,1	4402,7	494,4	4022,5	3391,6	21	
251,1	107,5	17,4	142,7	752,8	7003,6	5953,4	1050,2	8521,2	4391,9	22	
135,1	137,9	16,8	42,8	1142,4	5302,2	4701,6	600,6	7757,2	5506,7	23	
256,3	90,1	13,6	48,8	65,0	5600,1	5056,7	543,4	6375,2	3571,6	24	
276,3	95,9	14,5	459,1	55,4	5741,3	5083,4	657,9	7289,3	4203,3	25	

TABL. 1 (77). DOCHODY BUDŻETÓW GMIN WEDŁUG RODZAJÓW W 2016 R. (cd.)
 BUDGET REVENUE OF GMINAS BY TYPE IN 2016 (cont.)

Lp.	WYSZCZEGÓLNIENIE SPECIFICATION	Ogółem Grand total	W tym dochody własne						
			razem total	w tym				podatek od nierucho- mości tax on real estate	podatek rolny agricultu- ral tax
				udziały w podatkach stanowiących dochód budżetu państwa share in income from taxes comprising state budget revenue					
				razem total	w podatku dochodowym od in income tax		podatek od nierucho- mości tax on real estate		
osób prawnych corporate	osób fizycznych personal								
w tys. zł									
PODREGION PIOTRKOWSKI (dok.) SUBREGION (cont.) Powiat radomski (dok.) (cont.)									
Gminy wiejskie (dok.): Rural gminas (cont.):									
1	Lgota Wielka	16860,4	5507,3	2226,0	1,9	2224,2	931,9	322,1	
2	Ładzice	17488,2	6716,9	1965,3	0,4	1964,9	2693,9	314,2	
3	Mastowice	16598,5	5612,5	3049,9	0,8	3049,1	891,2	348,0	
4	Radomsko	22088,8	9729,7	3340,0	46,0	3294,0	2444,8	225,9	
5	Wielgomłynny	19077,9	5872,2	1998,1	9,0	1989,0	809,0	474,2	
6	Żyto	20029,1	4688,4	1530,9	7,3	1523,5	743,1	581,3	
Powiat tomaszowski									
Gminy miejskie: Urban gminas:									
7	Tomaszów Mazowiecki	245664,1	114883,0	48724,1	2442,5	46281,6	32274,4	92,3	
Gminy wiejskie: Rural gminas:									
8	Będków	12242,1	3568,4	1203,0	5,4	1197,5	325,8	483,9	
9	Budziszewice	9092,2	2356,9	933,8	1,1	932,7	345,9	201,6	
10	Czerniewice	19719,4	6441,5	1971,9	31,2	1940,6	1671,1	295,4	
11	Inowódz	17184,3	9282,0	2194,4	24,5	2169,9	3316,5	150,0	
12	Lubochnia	31199,6	10907,7	4049,1	100,3	3948,8	3638,9	398,6	
13	Rokiciny	22411,5	10285,4	3988,8	16,8	3972,0	2188,7	615,0	
14	Rzeczyca	20258,0	4487,8	1385,2	0,8	1384,5	649,4	359,2	
15	Tomaszów Mazowiecki	43667,8	21255,4	8741,5	103,4	8638,1	5718,1	443,5	
16	Ujazd	35789,5	18774,4	6579,7	197,6	6382,1	8515,6	308,1	
17	Żelechlinek	14665,1	3660,9	1260,4	0,6	1259,9	630,9	123,8	
PODREGION SIERADZKI SUBREGION Powiat łaski									
Gminy miejsko-wiejskie: Urban-rural gminas:									
18	Łask	92996,2	44688,7	20243,4	438,7	19804,7	12071,5	518,9	
Gminy wiejskie: Rural gminas:									
19	Buczek	23614,6	11933,5	3174,1	1,0	3173,0	5422,4	353,0	
20	Sędziejowice	23926,9	8291,0	3435,3	1,1	3434,2	1327,5	633,0	
21	Widawa	28830,5	9000,6	3720,2	44,3	3675,9	1767,4	537,4	
22	Wodzierady	12532,6	5529,2	2403,9	2,2	2401,7	1300,2	302,5	

<i>Of which</i>											
<i>ovn revenue</i>					<i>dotacje celowe z budżetu państwa targeted grants from the state budget</i>			<i>subwencja ogólna z budżetu państwa general subvention from the state budget</i>			<i>No.</i>
<i>of which</i>					<i>razem total</i>	<i>w tym of which</i>		<i>razem total</i>	<i>w tym część oświatowa of which educational part</i>		
<i>podatek od środków transportowych tax on means of transport</i>	<i>podatek od czynności cywilno- prawnych tax on civil law transac- tions</i>	<i>opłata skarbowa stamp duty</i>	<i>dochody z majątku revenue from property</i>	<i>wpływ z usług revenue from services</i>		<i>na zadania z zakresu administracji rządowej for go- vernment admini- stration tasks</i>	<i>na zadania własne for own tasks</i>				
<i>in thous. zł</i>											
225,2	75,1	10,5	87,5	787,5	5483,1	4956,9	526,2	5801,1	3841,6	1	
171,1	267,1	13,6	180,7	164,2	5462,2	4688,8	773,4	5298,3	4290,6	2	
88,4	73,5	16,2	125,0	322,0	5446,9	4794,0	652,9	5446,5	3249,9	3	
329,4	114,3	8,6	84,4	711,9	6355,4	5507,6	847,8	5940,0	4563,2	4	
115,7	160,0	13,5	182,2	30,2	6012,0	5347,7	664,3	7088,6	4041,6	5	
35,4	103,7	12,7	217,9	46,9	7088,8	6132,1	956,7	8138,9	3948,8	6	
2358,8	1878,6	559,5	9225,8	2252,5	81238,3	54768,2	26458,1	44226,8	38898,4	7	
41,3	31,4	9,5	156,5	817,1	3399,3	3055,8	326,7	5014,6	2583,7	8	
153,8	41,7	8,2	100,5	235,2	2983,3	2607,7	375,6	3695,9	2383,0	9	
207,5	107,2	12,9	47,0	681,4	7184,6	6263,0	921,6	5780,5	4234,2	10	
83,6	87,7	17,4	364,7	433,7	3769,2	3337,4	417,4	3211,1	2534,9	11	
240,2	153,6	13,7	139,6	17,0	10305,8	7858,4	2447,4	8393,8	6433,1	12	
222,9	105,4	22,9	235,2	1118,9	6008,7	5123,5	885,2	5733,6	4208,8	13	
164,0	72,6	12,6	268,5	729,7	7188,4	5916,8	1196,7	7865,4	3900,3	14	
1031,2	361,7	19,1	389,9	438,5	11816,3	10136,2	1680,0	9265,2	8112,3	15	
269,7	-93,7	25,8	328,2	241,8	9794,3	7890,5	1903,8	7114,1	6427,5	16	
84,6	94,7	12,7	113,5	622,7	4832,7	4335,4	497,3	5966,0	3052,6	17	
611,3	1065,0	293,2	1134,7	1028,9	25588,9	22088,0	3500,9	20321,6	17121,1	18	
199,9	143,1	20,8	106,7	509,4	5764,9	4873,7	891,2	4773,5	4050,5	19	
180,7	119,2	15,5	218,2	1107,9	7416,5	6594,5	822,0	8035,5	4650,5	20	
241,8	138,3	18,0	240,7	1083,9	9350,6	8264,9	1085,7	10052,1	5234,3	21	
69,4	188,4	17,1	51,9	322,7	3656,8	3224,1	432,7	3101,2	2521,7	22	

TABL. 1 (77). DOCHODY BUDŻETÓW GMIN WEDŁUG RODZAJÓW W 2016 R. (cd.)
 BUDGET REVENUE OF GMINAS BY TYPE IN 2016 (cont.)

Lp.	WYSZCZEGÓLNIENIE SPECIFICATION	Ogółem Grand total	W tym dochody własne						
			razem total	w tym				podatek od nierucho- mości tax on real estate	podatek rolny agricultu- ral tax
				udziały w podatkach stanowiących dochód budżetu państwa share in income from taxes comprising state budget revenue					
				razem total	w podatku dochodowym od in income tax		podatek od nierucho- mości tax on real estate		
osób prawnych corporate	osób fizycznych personal								
w tys. zł									
PODREGION SIERADZKI (cd.) SUBREGION (cont.) Powiat pajęczański									
Gminy miejsko-wiejskie: Urban-rural gminas:									
1	Działoszyn	50860,5	29848,5	11658,3	731,9	10926,5	9882,4	122,2	
2	Pajęczno	37572,9	17012,7	7713,5	141,7	7571,9	4009,0	456,5	
Gminy wiejskie: Rural gminas:									
3	Kielczygłów	16431,3	5673,9	2137,0	4,1	2132,9	1959,6	75,8	
4	Nowa Brzeźnica	16952,4	5187,8	1783,9	6,9	1777,0	1143,6	386,7	
5	Rząśnia	54638,8	43031,9	2505,9	5,8	2500,1	19769,3	40,6	
6	Siemkowice	19876,5	5610,6	1826,4	9,2	1817,2	1171,6	160,6	
7	Strzelce Wielkie	17231,5	5186,2	2024,2	2,4	2021,8	791,2	371,7	
8	Sulmierzyce	28724,8	20285,4	2842,1	15,8	2826,3	14255,3	202,0	
Powiat poddębicki									
Gminy miejsko-wiejskie: Urban-rural gminas:									
9	Poddębice	55147,6	22546,3	9165,6	256,7	8908,9	6088,1	903,6	
10	Uniejów	40647,9	16845,2	3293,8	75,5	3218,4	3939,9	503,0	
Gminy wiejskie: Rural gminas:									
11	Dalików	16071,3	4345,0	1629,4	8,4	1620,9	876,7	360,5	
12	Pęczniew	13872,1	4070,2	1084,2	1,0	1083,2	1108,0	433,5	
13	Wartkowice	24442,2	10254,0	2219,3	3,5	2215,8	2825,5	607,1	
14	Zadzim	17956,9	5635,9	1764,3	6,7	1757,6	1166,9	778,0	
Powiat sieradzki									
Gminy miejskie: Urban gminas:									
15	Sieradz	144647,1	84024,3	37604,0	1614,6	35989,4	22164,6	165,7	
Gminy miejsko-wiejskie: Urban-rural gminas:									
16	Błaszki	54322,5	15661,7	5523,1	81,8	5441,3	3844,2	1799,2	
17	Warta	45768,5	12609,3	4236,1	23,2	4212,9	1853,3	1536,8	
18	Złoczew	29673,0	8093,3	2971,4	34,9	2936,5	2111,5	563,1	
Gminy wiejskie: Rural gminas:									
19	Brąszewice	20333,2	4372,0	1446,3	5,2	1441,1	761,1	95,1	
20	Brzeźnio	22670,0	6558,0	2712,9	112,3	2600,6	1289,8	536,9	
21	Burzenin	21376,1	6960,5	2081,4	7,2	2074,1	909,6	468,1	
22	Goszczanów	21297,5	4565,6	1273,3	6,7	1266,6	611,8	659,6	
23	Klonowa	11948,7	3168,6	866,1	3,1	863,0	1077,4	168,9	
24	Sieradz	37007,0	13378,5	5522,6	147,7	5374,8	4124,3	735,2	
25	Wróblew	23926,6	9505,6	2734,7	286,9	2447,8	3088,0	970,9	

<i>Of which</i>											<i>No.</i>
<i>ovn revenue</i>					<i>dotacje celowe z budżetu państwa targeted grants from the state budget</i>			<i>subwencja ogólna z budżetu państwa general subvention from the state budget</i>			
<i>of which</i>					<i>razem total</i>	<i>w tym of which</i>		<i>razem total</i>	<i>w tym część oświatowa of which educational part</i>		
<i>podatek od środków transportowych tax on means of transport</i>	<i>podatek od czynności cywilno- prawnych tax on civil law transactions</i>	<i>opłata skarbową stamp duty</i>	<i>dochody z majątku revenue from property</i>	<i>wpływy z usług revenue from services</i>		<i>na zadania z zakresu administracji rządowej for go- vernment admini- stration tasks</i>	<i>na zadania własne for own tasks</i>				
<i>in thous. zł</i>											
1581,6	360,3	35,9	1113,5	311,9	11901,0	10501,8	1399,2	8936,1	8480,0	1	
398,5	265,8	218,9	830,6	50,8	11238,5	9929,4	1309,1	9158,4	7072,4	2	
174,5	86,2	8,7	101,3	512,8	4732,8	4146,5	576,3	5812,0	3090,5	3	
71,1	86,1	16,8	122,4	378,0	4649,3	3929,3	720,0	6825,1	3710,1	4	
100,9	102,9	16,0	78,9	143,9	5226,5	4828,5	398,0	4673,9	3973,9	5	
111,3	51,1	14,7	333,5	1134,0	6034,5	5483,5	551,0	8136,9	4483,7	6	
85,3	60,4	17,6	115,9	812,1	4992,1	4386,3	605,8	6360,9	3655,1	7	
91,0	136,3	21,5	861,5	629,5	4474,2	3816,6	657,6	3606,6	3518,2	8	
539,3	398,0	168,8	1395,9	555,5	16443,1	14178,5	2264,6	12702,7	8482,0	9	
268,0	173,9	38,1	1575,1	3648,3	8715,4	6840,1	1875,2	8825,6	5829,1	10	
34,3	82,5	16,8	34,2	485,6	5303,8	4600,3	512,9	6265,4	3849,7	11	
58,4	81,2	15,9	264,0	130,4	4548,7	4038,8	509,9	4601,3	2635,9	12	
95,5	148,8	20,1	374,4	1355,4	7474,4	6780,1	694,3	5969,2	4176,1	13	
82,8	99,7	18,3	103,0	818,2	5761,7	5246,8	514,9	6429,5	3944,3	14	
1009,5	1522,3	652,7	9111,6	1668,4	33608,4	29348,0	4255,4	23448,7	23448,7	15	
554,5	265,2	47,7	597,7	137,0	17360,7	15230,9	2108,7	20892,7	12461,8	16	
373,7	289,9	43,0	244,8	134,9	14365,1	12661,5	1703,5	18205,0	9858,3	17	
201,0	232,4	19,6	725,5	29,3	10134,5	9357,9	768,6	11321,7	7122,2	18	
366,2	79,4	18,2	56,5	652,4	7552,7	7017,7	534,9	8341,3	4928,6	19	
174,0	142,2	19,7	285,2	77,0	6981,2	6143,2	838,1	8871,6	4921,3	20	
149,2	192,1	17,9	412,9	1212,3	6368,6	5699,6	669,1	7883,7	4565,8	21	
90,3	83,2	23,6	97,2	836,1	7011,5	6496,8	514,7	9436,4	4681,3	22	
130,3	44,7	7,7	62,4	341,1	4081,1	3718,5	362,6	4452,4	2471,0	23	
338,8	300,8	19,5	28,0	218,9	12039,5	10656,8	1382,7	11584,8	7417,4	24	
323,3	144,5	21,8	109,4	1083,7	6561,1	5944,4	616,6	7469,7	4779,5	25	

TABL. 1 (77). DOCHODY BUDŻETÓW GMIN WEDŁUG RODZAJÓW W 2016 R. (cd.)
 BUDGET REVENUE OF GMINAS BY TYPE IN 2016 (cont.)

Lp.	WYSZCZEGÓLNIENIE SPECIFICATION	Ogółem Grand total	W tym dochody własne						
			razem total	w tym				podatek od nierucho- mości tax on real estate	podatek rolny agricultu- ral tax
				udziały w podatkach stanowiących dochód budżetu państwa share in income from taxes comprising state budget revenue					
				razem total	w podatku dochodowym od in income tax		podatek od nierucho- mości tax on real estate		
osób prawnych corporate	osób fizycznych personal								
w tys. zł									
PODREGION SIERADZKI (dok.) SUBREGION (cont.) Powiat wieluński									
Gminy miejsko-wiejskie:									
Urban-rural gminas:									
1	Wieluń	115550,0	62640,6	25729,9	928,8	24801,0	14237,8	723,4	
Gminy wiejskie:									
Rural gminas:									
2	Biała	20123,4	4881,5	1868,5	10,6	1857,9	742,0	621,2	
3	Czarnożyły	16272,8	6111,9	1931,5	32,9	1898,6	1613,1	597,0	
4	Konopnica	15300,7	4498,4	1395,4	12,5	1382,9	842,5	430,0	
5	Mokrsko	20514,1	5969,0	2021,0	15,7	2005,3	1244,3	578,6	
6	Osjaków	20306,5	5715,2	2287,6	12,7	2275,0	1260,8	154,9	
7	Ostrówek	17778,7	4840,0	1497,8	3,5	1494,3	1451,4	281,8	
8	Pątnów	25291,2	6041,0	2294,8	2,7	2292,1	803,6	506,4	
9	Skomlin	13318,5	3612,6	1218,4	48,7	1169,7	567,1	306,4	
10	Wierzchnas	23639,3	6416,2	2876,3	3,7	2872,6	775,3	394,3	
Powiat wieruszowski									
Gminy miejsko-wiejskie:									
Urban-rural gminas:									
11	Wieruszów	58076,7	29164,7	11798,7	913,1	10885,6	10303,8	148,5	
Gminy wiejskie:									
Rural gminas:									
12	Bolesławiec	14102,7	4473,3	1848,7	11,7	1837,0	572,5	197,1	
13	Czastary	14746,6	3647,1	1364,1	11,9	1352,1	680,9	211,2	
14	Galewice	24273,0	7324,6	2890,2	30,1	2860,1	1449,3	86,3	
15	Lututów	17678,9	5563,0	2226,8	30,7	2196,1	905,5	275,7	
16	Łubnice	15529,9	5160,0	1725,1	6,7	1718,4	802,2	541,3	
17	Sokolniki	20674,8	6149,9	2198,2	51,8	2146,3	1197,1	285,1	
Powiat zduńskowski									
Gminy miejskie:									
Urban gminas:									
18	Zduńska Wola	136258,6	63955,3	32128,3	1561,6	30566,8	18055,6	123,3	
Gminy miejsko-wiejskie:									
Urban-rural gminas:									
19	Szadek	25109,4	8760,3	3188,8	34,0	3154,8	1863,0	1105,1	
Gminy wiejskie:									
Rural gminas:									
20	Zapolice	16683,2	5469,0	2787,7	5,2	2782,5	1032,4	371,2	
21	Zduńska Wola	40790,8	15038,0	6938,3	57,3	6880,9	4661,2	569,1	

<i>Of which</i>										<i>No.</i>
<i>own revenue</i>					<i>dotacje celowe z budżetu państwa targeted grants from the state budget</i>			<i>subwencja ogólna z budżetu państwa general subvention from the state budget</i>		
<i>of which</i>					<i>razem total</i>	<i>w tym of which</i>		<i>razem total</i>	<i>w tym część oświatowa of which educational part</i>	
<i>podatek od środków transportowych tax on means of transport</i>	<i>podatek od czynności cywilno- prawnych tax on civil law transactions</i>	<i>opłata skarbową stamp duty</i>	<i>dochody z majątku revenue from property</i>	<i>wpływ z usług revenue from services</i>		<i>na zadania z za- kresu admini- stracji rządowej for go- vernment admini- stration tasks</i>	<i>na zadania własne for own tasks</i>			
<i>in thous. zł</i>										
3251,9	1075,1	438,8	7504,1	61,1	30681,9	25608,3	5073,6	21506,6	20749,8	1
237,2	110,8	16,1	30,8	434,2	6427,8	5804,0	623,8	8440,9	4764,7	2
132,7	95,9	13,0	64,1	804,6	4534,3	4128,7	405,6	5445,3	3547,9	3
62,6	64,1	12,8	289,6	566,5	5211,8	4689,7	522,1	5548,1	3235,9	4
68,5	91,9	18,4	94,3	708,4	7183,0	6537,1	631,1	7277,2	4838,0	5
77,2	87,7	14,9	291,5	669,4	6174,6	5338,8	835,7	7256,7	4552,8	6
91,7	83,0	13,7	23,5	601,2	6180,8	5639,3	541,5	6644,3	3748,7	7
94,4	84,5	15,8	322,6	579,2	7616,3	6845,7	754,1	10864,8	5755,9	8
36,2	47,4	9,9	68,1	543,6	3770,0	3287,7	482,3	5884,8	3195,8	9
163,2	114,3	18,0	162,9	614,9	6677,7	6045,1	632,6	10503,5	6120,3	10
726,5	680,0	142,5	1089,9	722,4	16707,4	12848,5	3858,9	10625,7	10385,0	11
155,5	80,6	12,1	133,2	811,1	4342,9	3867,0	470,5	5286,4	3211,4	12
113,3	67,2	11,1	122,3	510,6	4521,9	3995,4	526,5	6360,8	3402,3	13
181,4	135,1	15,2	149,5	1135,4	6894,4	6053,1	841,3	9863,1	5748,8	14
226,2	73,9	14,7	177,6	742,0	5246,8	4702,3	544,5	6859,1	4307,1	15
438,7	46,4	12,8	64,0	880,8	4420,8	3963,4	457,4	5928,5	3774,6	16
249,1	83,5	13,5	395,5	587,0	5945,1	5007,9	937,2	8214,3	5154,3	17
782,6	1377,9	321,4	1184,9	948,6	37385,5	31667,3	5718,3	33088,1	25914,8	18
141,4	158,7	19,2	88,2	383,3	8323,4	6944,1	1379,3	7299,2	5403,0	19
106,4	131,9	14,3	74,4	98,8	5567,4	5004,2	563,2	5630,1	3491,5	20
154,1	257,0	22,3	210,1	212,0	12816,1	11175,4	1640,7	12701,2	10388,1	21

TABL. 1 (77). DOCHODY BUDŻETÓW GMIN WEDŁUG RODZAJÓW W 2016 R. (cd.)
 BUDGET REVENUE OF GMINAS BY TYPE IN 2016 (cont.)

Lp.	WYSZCZEGÓLNIENIE SPECIFICATION	Ogółem Grand total	W tym					
			dochody własne					
			razem total	udziały w podatkach stanowiących dochód budżetu państwa share in income from taxes comprising state budget revenue		podatek od nierucho- mości tax on real estate	podatek rolny agricultu- ral tax	
				razem total	w podatku dochodowym od in income tax			
		osób prawnych corporate	osób fizycznych personal					
w tys. zł								
PODREGION SKIERNIEWICKI SUBREGION								
Powiat kutnowski								
Gminy miejskie:								
Urban gminas:								
1	Kutno	174725,8	110633,0	41527,5	4035,0	37492,5	39851,3	185,8
Gminy miejsko-wiejskie:								
Urban-rural gminas:								
2	Krośniewice	34581,5	13380,3	3724,1	165,1	3559,1	3479,9	1109,7
3	Żychlin	40791,6	19883,9	7590,6	445,1	7145,5	6610,5	792,4
Gminy wiejskie:								
Rural gminas:								
4	Bedlno	18626,8	6616,9	2781,1	25,7	2755,4	1040,9	988,1
5	Dąbrowice	9384,8	3457,6	713,0	2,0	710,9	1609,7	428,7
6	Krzyżanów	18872,2	8720,3	1824,8	7,5	1817,4	2184,1	787,1
7	Kutno	29421,0	12826,6	5455,5	8,4	5447,1	2292,1	1564,7
8	Łanięta	10108,2	3346,7	704,2	14,5	689,8	959,7	558,0
9	Nowe Ostrowy	14967,3	6021,6	1275,3	13,0	1262,4	1494,7	473,7
10	Oporów	9040,3	3040,0	744,4	0,8	743,6	637,5	863,5
11	Strzelce	14815,9	5637,8	1867,3	6,4	1860,9	1427,9	812,9
Powiat łączycki								
Gminy miejskie:								
Urban gminas:								
12	Łęczycza	55306,4	28582,9	11307,2	746,2	10561,0	7163,3	41,8
Gminy wiejskie:								
Rural gminas:								
13	Daszyna	16390,6	5976,1	1074,7	11,5	1063,2	985,1	918,4
14	Góra Świętej Małgorzaty	14818,2	4618,9	1222,0	11,7	1210,4	809,6	883,5
15	Grabów	22984,7	8266,8	1641,3	4,9	1636,4	1308,2	1401,3
16	Łęczycza	28443,8	9981,5	3529,8	113,1	3416,7	2048,0	1089,0
17	Piątek	19601,2	6061,9	2307,0	30,9	2276,1	1453,1	865,3
18	Świnice Warckie	13756,4	3778,5	1218,1	6,3	1211,8	694,0	375,9
19	Witonia	11871,7	4327,9	1122,8	4,4	1118,4	625,5	684,4
Powiat łowicki								
Gminy miejskie:								
Urban gminas:								
20	Łowicz	108454,3	63397,7	26037,5	586,1	25451,4	16375,1	63,9

<i>Of which</i>											<i>No.</i>
<i>ovn revenue</i>					<i>dotacje celowe z budżetu państwa targeted grants from the state budget</i>			<i>subwencja ogólna z budżetu państwa general subvention from the state budget</i>			
<i>of which</i>					<i>razem total</i>	<i>w tym of which</i>		<i>razem total</i>	<i>w tym część oświatowa of which educational part</i>		
<i>podatek od środków transportowych tax on means of transport</i>	<i>podatek od czynności cywilno- prawnych tax on civil law transac- tions</i>	<i>opłata skarbowa stamp duty</i>	<i>dochody z majątku revenue from property</i>	<i>wpływy z usług revenue from services</i>		<i>na zadania z za- kresu admini- stracji rządowej for go- vernment admini- stration tasks</i>	<i>na zadania własne for own tasks</i>				
<i>in thous. zł</i>											
1770,9	2314,8	481,7	6380,3	975,5	35540,7	30086,0	5299,0	23587,0	22039,4	1	
243,6	1090,0	24,4	301,9	293,5	11744,0	8787,9	2956,0	9313,9	6315,2	2	
230,9	496,1	31,4	1495,0	380,9	13142,5	10158,0	2984,5	7406,6	6130,3	3	
178,6	116,2	22,1	217,0	572,2	5651,6	5094,0	557,6	6348,2	4377,5	4	
17,7	22,1	7,2	134,9	331,2	3024,1	2268,8	755,3	2825,3	1726,3	5	
212,4	150,5	13,7	96,4	352,7	5081,7	4364,9	716,8	4023,3	2505,1	6	
257,1	382,8	21,0	79,2	1262,5	8193,5	7207,0	986,5	8013,0	5990,9	7	
25,4	42,1	5,9	257,0	209,1	3459,3	2923,3	536,1	3302,1	1784,3	8	
26,8	45,8	12,1	242,6	530,2	4585,3	3795,8	789,5	4340,0	2940,7	9	
18,1	33,5	11,0	83,3	234,0	3047,8	2631,7	416,1	2952,5	1758,8	10	
48,2	107,5	13,1	101,2	540,8	4389,8	3893,2	496,6	4561,6	2867,7	11	
397,0	404,2	209,4	2334,3	2012,2	17098,6	12875,5	4214,1	8071,1	7337,0	12	
76,3	59,3	8,2	788,1	1023,1	4747,5	4008,9	738,6	4971,1	2737,2	13	
146,7	56,6	18,0	63,9	661,2	5029,5	4536,5	493,0	5143,6	2959,6	14	
40,8	97,0	31,8	296,6	1875,9	7410,6	6147,9	1262,7	7141,1	4156,7	15	
916,7	151,5	12,0	139,9	1048,7	8664,7	7714,3	950,5	9735,8	7069,7	16	
131,3	115,8	21,2	61,5	114,6	6853,1	6257,6	595,5	6535,3	4683,5	17	
38,1	121,9	13,5	133,7	490,1	4141,4	3714,7	422,7	5660,0	2775,9	18	
19,2	63,8	10,7	230,3	553,4	3753,9	3091,5	662,4	3788,0	2022,2	19	
1655,2	893,9	313,7	6591,3	2331,7	25752,3	20608,7	4916,3	18811,2	18524,1	20	

TABL. 1 (77). DOCHODY BUDŻETÓW GMIN WEDŁUG RODZAJÓW W 2016 R. (dok.)

BUDGET REVENUE OF GMINAS BY TYPE IN 2016 (cont.)

Lp.	WYSZCZEGÓLNIENIE SPECIFICATION	Ogółem Grand total	W tym dochody własne						
			razem total	w tym				podatek od nierucho- mości tax on real estate	podatek rolny agricultu- ral tax
				udziały w podatkach stanowiących dochód budżetu państwa share in income from taxes comprising state budget revenue					
				razem total	w podatku dochodowym od in income tax		podatek od nierucho- mości tax on real estate		
osób prawnych corporate	osób fizycznych personal								
w tys. zł									
PODREGION SKIERNIEWICKI (dok.) SUBREGION (cont.)									
Powiat łowicki (dok.) (cont.)									
Gminy wiejskie: Rural gminas:									
1	Bielawy	20405,2	5860,4	2057,2	70,9	1986,2	883,2	1030,7	
2	Chąsno	10141,6	2887,0	874,0	2,9	871,1	348,5	503,5	
3	Domaniewice	15689,0	5682,5	1984,0	8,9	1975,1	1403,3	343,9	
4	Kiernozia	12506,0	3906,0	1057,1	8,3	1048,8	605,2	734,7	
5	Kocierzew Południowy	14425,1	2998,9	1100,1	16,1	1083,9	446,6	654,2	
6	Łowicz	27601,0	9779,9	3761,2	19,9	3741,3	1957,5	519,9	
7	Łyszkowice	22125,6	9696,1	4282,0	579,6	3702,4	2104,8	330,5	
8	Nieborów	30077,8	12080,8	5821,5	57,0	5764,6	2643,1	409,0	
9	Zduny	18573,6	6517,5	2463,1	26,7	2436,4	766,1	963,0	
Powiat rawski									
Gminy miejskie: Urban gminas:									
10	Rawa Mazowiecka	70035,7	41392,3	20236,3	648,3	19588,0	11073,0	44,3	
Gminy miejsko-wiejskie: Urban-rural gminas:									
11	Biała Rawska	46045,1	16117,4	5790,3	282,1	5508,2	4650,9	1728,7	
Gminy wiejskie: Rural gminas:									
12	Cielądz	15770,8	3854,3	1399,2	53,0	1346,2	817,4	265,1	
13	Rawa Mazowiecka	30307,8	12835,8	4157,9	233,6	3924,3	5510,4	394,2	
14	Regnów	7255,5	2359,0	563,3	8,7	554,5	924,0	304,1	
15	Sadkowice	21560,6	5538,8	1182,8	7,0	1175,8	1297,1	1200,4	
Powiat skierniewicki									
Gminy wiejskie: Rural gminas:									
16	Bolimów	14808,1	5877,9	2157,6	20,2	2137,5	1436,4	380,8	
17	Gluchów	23340,2	7173,9	2115,2	2,1	2113,1	2795,7	641,7	
18	Godzianów	10933,2	3470,7	1141,4	16,0	1125,4	393,4	284,6	
19	Kowiesy	12910,9	4954,2	982,8	5,6	977,2	1303,4	520,9	
20	Lipce Reymontowskie	11500,3	3744,3	1596,3	1,6	1594,7	680,2	256,0	
21	Maków	21864,1	7994,9	4335,1	218,2	4116,9	1248,2	427,3	
22	Nowy Kawęczyn	12437,6	5079,9	1986,2	91,8	1894,5	1228,0	546,8	
23	Skierniewice	27150,2	12735,1	4621,2	114,9	4506,3	4521,5	558,7	
24	Słupia	9685,2	2868,9	1126,5	1,0	1125,5	388,9	301,0	

<i>Of which</i>											<i>No.</i>
<i>ovn revenue</i>					<i>dotacje celowe z budżetu państwa targeted grants from the state budget</i>			<i>subwencja ogólna z budżetu państwa general subvention from the state budget</i>			
<i>of which</i>					<i>razem total</i>	<i>w tym of which</i>		<i>razem total</i>	<i>w tym część oświatowa of which educational part</i>		
<i>podatek od środków transportowych tax on means of transport</i>	<i>podatek od czynności cywilno- prawnych tax on civil law transac- tions</i>	<i>opłata skarbową stamp duty</i>	<i>dochody z majątku revenue from property</i>	<i>wpływy z usług revenue from services</i>		<i>na zadania z za- kresu admini- stracji rządowej for go- vernment admini- stration tasks</i>	<i>na zadania własne for own tasks</i>				
<i>in thous. zł</i>											
32,6	78,3	31,7	202,9	782,3	6549,9	5770,1	779,8	7911,6	4751,6	1	
120,1	47,0	11,9	90,6	555,9	3186,1	2993,8	192,3	4015,8	2285,8	2	
181,6	86,2	19,2	165,4	627,1	4832,7	4493,6	339,1	5075,2	3900,1	3	
100,4	43,5	14,8	148,9	564,5	3826,3	3480,2	346,1	4711,7	3035,7	4	
131,6	67,9	13,3	32,6	43,9	4884,6	4643,2	241,4	6472,3	3769,6	5	
321,4	214,6	18,9	33,4	1268,7	8014,6	7552,9	461,7	9235,6	5491,0	6	
142,1	126,2	23,1	520,3	778,1	6935,3	6267,7	667,6	5233,8	4347,6	7	
294,8	180,7	35,0	188,9	759,5	7926,3	7228,3	697,9	9900,9	7772,5	8	
171,4	79,6	23,1	371,6	856,2	6482,9	5007,8	1475,0	5337,4	3861,7	9	
904,2	1284,5	263,1	2639,0	245,1	17519,1	14024,8	3494,3	11124,2	11114,1	10	
732,5	284,1	54,6	590,7	77,8	15642,2	13377,5	2264,8	12633,1	9447,4	11	
50,1	56,4	15,8	44,5	486,7	5441,4	4677,7	763,7	6426,0	3205,5	12	
192,2	263,7	19,5	143,3	68,3	10145,1	8816,6	1328,5	7129,8	5712,6	13	
93,7	46,4	8,0	100,7	7,1	2665,8	2378,4	287,5	2204,7	1663,9	14	
260,7	130,3	24,1	88,7	382,7	7816,6	7235,4	581,3	8108,7	4870,3	15	
85,9	112,1	15,9	223,4	617,7	4018,3	3546,7	453,0	4655,4	3663,9	16	
164,4	67,7	15,1	246,7	150,8	7519,6	6889,0	630,6	8599,0	5764,3	17	
49,6	39,1	6,1	189,3	335,8	2993,7	2654,7	339,0	4468,8	2763,1	18	
87,1	64,4	16,0	445,9	272,0	4403,4	3279,7	1123,7	3348,7	2153,8	19	
173,7	79,9	6,2	263,5	159,2	3382,2	3010,8	371,4	4137,9	2744,6	20	
211,5	108,1	12,3	257,9	479,9	5742,0	5191,2	550,8	7804,9	5518,6	21	
77,9	78,9	12,8	205,5	451,1	3511,3	3240,1	271,2	3634,0	2546,5	22	
205,1	275,8	15,8	199,8	886,1	7749,0	6578,1	1169,4	6612,6	4515,8	23	
192,4	48,9	5,9	93,4	195,8	3252,8	2883,0	359,8	3563,5	2070,3	24	

TABL. 2 (78). WYDATKI BUDŻETÓW GMIN WEDŁUG RODZAJÓW W 2016 R.

BUDGET EXPENDITURE OF GMINAS BY TYPE IN 2016

WYSZCZEGÓLNIENIE SPECIFICATION	Ogółem Grand total	Wydatki bieżące Current expenditure						Wydatki majątkowe Property expenditure
		razem total	w tym of which					
			dotacje grants	świadczenia na rzecz osób fizycznych benefits for natural persons	wydatki bieżące jednostek budżetowych current expenditure of budgetary units			
					razem total	w tym of which	zakup materiałów i usług purchase of materials and services	
				wynagrodzenia wages and salaries				
		w tys. zł		in thous. zł				
OGÓŁEM	6292786,6	5606505,5	307465,4	1572937,4	3615006,2	1859770,4	1091118,8	686281,1
TOTAL								
PODREGION ŁÓDZKI								
SUBREGION								
Powiat brzeziński								
Gminy miejskie:								
Urban gminas:								
Brzeziny	42519,0	39425,5	1780,1	11630,1	25459,8	12098,4	9845,4	3093,5
Gminy wiejskie:								
Rural gminas:								
Brzeziny	19931,6	16976,7	123,8	6043,8	10780,5	4764,8	4009,6	2954,9
Dmosin	16735,7	15499,8	344,8	4570,5	10378,8	5131,2	3013,9	1236,0
Jeżów	12501,9	11919,6	259,4	3626,3	7908,9	4221,7	2336,4	582,2
Rogów	14969,2	14070,3	1408,2	4665,5	7940,4	4166,9	2357,6	898,9
Powiat łódzki								
wschodni								
Gminy miejsko-wiejskie:								
Urban-rural gminas:								
Koluszki	81018,4	66260,4	3157,6	18204,1	44274,1	22983,8	14736,2	14758,1
Rzgów	47138,1	37552,1	2882,9	8246,9	25225,7	12493,0	8952,6	9586,0
Tuszyn	47754,8	44342,1	2118,3	13172,1	28641,6	15261,7	9078,0	3412,7
Gminy wiejskie:								
Rural gminas:								
Andrespol	43108,7	36894,8	3815,9	10225,1	22714,7	12575,0	6819,4	6213,9
Brójce	23366,2	21219,8	812,7	5831,7	14438,1	7245,1	4834,3	2146,4
Nowosolna	22628,2	18917,0	2042,7	4112,6	12271,4	6508,3	3655,5	3711,2
Powiat pabianicki								
Gminy miejskie:								
Urban gminas:								
Konstantynów Łódzki	60413,2	55921,9	4105,5	12888,6	38064,3	17313,3	15843,2	4491,3
Pabianice	220224,0	204062,4	15642,2	46446,5	139550,8	64110,0	48382,9	16161,6
Gminy wiejskie:								
Rural gminas:								
Dłutów	15932,5	14715,2	126,4	4888,5	9555,0	5112,0	2514,2	1217,3
Dobroń	25226,4	24217,0	629,5	6502,9	17000,1	8424,8	6042,8	1009,5
Ksawerów	32338,9	27751,1	1622,0	5325,6	20634,3	10103,6	6870,1	4587,9
Lutomiersk	27259,3	24558,5	1420,1	7269,8	15739,4	8353,5	4502,4	2700,8
Pabianice	35867,1	29904,2	817,2	6088,5	22403,4	11215,1	6862,0	5963,0
Powiat zgierski								
Gminy miejskie:								
Urban gminas:								
Głowno	43974,4	40776,5	2665,0	12101,0	25755,5	14045,5	7044,4	3197,9
Ozorków	66737,8	62331,9	1654,6	16284,3	44173,2	23110,3	14364,0	4405,9
Zgierz	190542,8	177980,5	7131,6	42352,4	127416,9	56288,2	55035,9	12562,3

TABL. 2 (78). WYDATKI BUDŻETÓW GMIN WEDŁUG RODZAJÓW W 2016 R. (cd.)
 BUDGET EXPENDITURE OF GMINAS BY TYPE IN 2016 (cont.)

WYSZCZEGÓLNIENIE SPECIFICATION	Ogółem Grand total	Wydatki bieżące Current expenditure						Wydatki majątkowe Property expenditure
		razem total	w tym of which					
			dotacje grants	świadczenia na rzecz osób fizycznych benefits for natural persons	wydatki bieżące jednostek budżetowych current expenditure of budgetary units			
					razem total	w tym of which	zakup materiałów i usług purchase of materials and services	
				wynagrodzenia wages and salaries				
		w tys. zł		in thous. zł				
PODREGION ŁÓDZKI (dok.) SUBREGION (cont.)								
Powiat zgierski (dok.) (cont.)								
Gminy miejsko-wiejskie: Urban-rural gminas:								
Aleksandrów Łódzki	112121,3	95306,5	6501,4	26054,0	61536,9	32545,3	20507,5	16814,8
Stryków	69193,0	55981,9	5758,4	11029,5	36942,5	17816,9	12749,4	13211,1
Gminy wiejskie: Rural gminas:								
Głowno	16744,5	15076,8	640,2	4723,4	9595,9	4583,9	3296,1	1667,7
Ozorków	25948,0	23936,4	1168,1	6673,4	15979,3	8240,3	4837,2	2011,6
Parzęczew	21891,3	17955,4	1229,1	4618,0	11912,4	6306,5	3601,0	3935,9
Zgierz	49535,4	42868,3	3346,9	12843,7	26517,9	14132,8	8235,0	6667,2
PODREGION PIOTRKOWSKI SUBREGION								
Powiat bełchatowski								
Gminy miejskie: Urban gminas:								
Bełchatów	208048,5	185406,5	17832,6	44198,1	121361,9	68643,1	34973,7	22642,0
Gminy miejsko-wiejskie: Urban-rural gminas:								
Zelów	53496,2	48293,2	2193,9	15544,4	30026,2	16116,9	9157,1	5203,1
Gminy wiejskie: Rural gminas:								
Bełchatów	46007,6	39742,0	1628,4	9888,9	27780,7	14983,2	8502,4	6265,6
Drużbice	18621,0	16602,0	410,5	4841,1	11159,0	5933,7	3197,3	2019,0
Kleszczów	229013,1	181567,6	8258,5	7869,6	113274,3	20524,5	30379,3	47445,6
Kluki	16807,6	13350,2	204,0	3675,8	9462,2	4952,0	3127,5	3457,3
Rusiec	19540,8	18779,5	712,0	5479,0	12431,9	6380,6	3929,4	761,3
Szczerców	47072,1	41280,9	2390,2	8923,1	27490,3	15497,2	7509,3	5791,2
Powiat opoczyński								
Gminy miejsko-wiejskie: Urban-rural gminas:								
Drzewica	38228,7	33743,4	1362,7	12007,8	20246,8	11649,5	4951,8	4485,4
Opoczno	120336,7	107580,5	9626,8	33517,8	62650,9	35368,6	16975,4	12756,2
Gminy wiejskie: Rural gminas:								
Białaczów	21722,2	20084,8	284,6	7105,7	12573,1	7297,8	2979,9	1637,4
Mniszków	16997,4	16308,2	384,5	5425,0	10276,8	5845,6	2394,6	689,2
Paradyż	18460,5	16876,1	303,1	6136,5	10422,1	6150,1	2210,8	1584,3
Poświętne	11448,6	10713,1	237,4	3739,0	6700,1	3568,3	1918,2	735,4
Stawno	31304,1	27997,2	1509,1	8961,4	17368,1	9809,6	4361,3	3306,9
Zarnów	20207,7	19602,1	482,1	7037,2	11955,1	6621,6	3192,0	605,6

TABL. 2 (78). WYDATKI BUDŻETÓW GMIN WEDŁUG RODZAJÓW W 2016 R. (cd.)

BUDGET EXPENDITURE OF GMINAS BY TYPE IN 2016 (cont.)

WYSZCZEGÓLNIENIE SPECIFICATION	Ogółem Grand total	Wydatki bieżące Current expenditure						Wydatki majątkowe Property expenditure
		razem total	w tym of which					
			dotacje grants	świadczenia na rzecz osób fizycznych benefits for natural persons	wydatki bieżące jednostek budżetowych current expenditure of budgetary units			
					razem total	w tym of which	zakup materiałów i usług purchase of materials and services	
				wynagrodzenia i pensje wages and salaries				
		w tys. zł		in thous. zł				
PODREGION PIOTRKOWSKI (cd.) SUBREGION (cont.)								
Powiat piotrkowski								
Gminy miejsko-wiejskie: Urban-rural gminas:								
Sulejów	53271,5	49724,2	2990,1	17004,5	29393,0	15816,9	8630,8	3547,3
Wolbórz	30194,2	27864,7	1868,2	8431,5	17366,5	9477,5	4463,2	2329,5
Gminy wiejskie: Rural gminas:								
Aleksandrów	17069,9	15498,0	1175,7	5215,3	9029,1	4936,8	2288,6	1571,9
Czarnocin	16560,4	14042,7	165,2	4233,4	9590,8	5011,8	2714,9	2517,6
Gorzkowice	31106,5	27940,7	630,0	8703,3	18472,7	11279,8	3575,4	3165,7
Grabica	25728,0	22047,4	1035,7	7726,7	13254,9	6387,1	4264,2	3680,6
Łęki Szlacheckie	13858,9	12908,6	168,0	4440,4	8284,9	4741,3	1901,0	950,3
Moszczenica	46338,6	40368,0	3625,1	13708,9	22463,3	12565,2	5931,3	5970,5
Ręczno	13372,7	11762,2	131,6	3834,6	7744,1	4521,9	1770,8	1610,6
Rozprza	41981,8	41097,5	1817,1	12261,1	26516,7	15666,0	5921,6	884,3
Wola Krzysztoporska	48437,8	40419,0	1807,4	13116,3	25276,1	12947,3	7437,0	8018,9
Powiat radomszczański								
Gminy miejskie: Urban gminas:								
Radomsko	167962,0	149933,3	7447,7	41795,2	99486,8	55226,0	25671,3	18028,7
Gminy miejsko-wiejskie: Urban-rural gminas:								
Kamieński	25373,6	22944,0	623,3	5808,1	16487,7	8760,1	4965,4	2429,6
Przedbórz	27923,1	25655,5	1246,5	9385,9	14790,4	8453,9	3692,2	2267,6
Gminy wiejskie: Rural gminas:								
Dobryszycy	15615,8	14842,0	279,8	4664,9	9845,7	5462,6	2661,6	773,8
Gidle	21809,6	20499,0	651,6	6679,4	12996,1	7298,2	3454,0	1310,7
Gomunice	21271,0	20017,3	577,4	5075,7	14191,3	7358,3	4648,2	1253,7
Kobiele Wielkie	15122,3	14536,2	603,3	5105,8	8791,1	5118,0	1984,5	586,2
Kodrąb	17105,1	15427,5	156,3	5269,7	9931,5	5216,6	2972,5	1677,5
Lgota Wielka	16647,9	15272,7	247,0	4510,7	10424,0	5738,4	2779,8	1375,2
Ładzice	16260,2	15868,4	519,0	5119,7	10217,3	5779,7	2696,0	391,7
Masłowie	16619,4	14844,4	189,7	4911,7	9731,2	5388,5	2365,1	1775,0
Radomsko	20642,6	19143,3	232,4	6339,0	12388,6	7098,6	3206,6	1499,3
Wielgomłynny	17049,5	16386,3	701,7	5456,7	10072,0	5508,5	2553,7	663,3
Żytno	18144,9	17795,6	417,3	6299,4	10910,9	5971,4	2763,8	349,4

TABL. 2 (78). WYDATKI BUDŻETÓW GMIN WEDŁUG RODZAJÓW W 2016 R. (cd.)
 BUDGET EXPENDITURE OF GMINAS BY TYPE IN 2016 (cont.)

WYSZCZEGÓLNIENIE SPECIFICATION	Ogółem Grand total	Wydatki bieżące Current expenditure						Wydatki majątkowe Property expenditure
		razem total	w tym of which					
			dotacje grants	świadczenia na rzecz osób fizycznych benefits for natural persons	wydatki bieżące jednostek budżetowych current expenditure of budgetary units			
					razem total	w tym of which	zakup materiałów i usług purchase of materials and services	
					wynagrodzenia wages and salaries			
		w tys. zł		in thous. zł				
PODREGION PIOTRKOWSKI (dok.) SUBREGION (cont.)								
Powiat tomaszowski								
Gminy miejskie: Urban gminas:								
Tomaszów								
Mazowiecki	235983,0	201377,6	13009,5	65485,3	120639,9	65800,0	37330,7	34605,3
Gminy wiejskie: Rural gminas:								
Będków	11474,5	11095,1	104,9	3046,5	7788,3	4055,1	2356,5	379,4
Budziszewice	8440,2	8119,9	65,8	2784,4	5237,0	2906,6	1321,3	320,3
Czerniewice	21107,0	18973,3	608,0	6824,2	11462,5	6422,2	2563,9	2133,7
Inowódz	17590,9	14848,1	1362,4	3597,0	9242,9	4579,3	3127,7	2742,9
Lubochnia	31710,3	24435,4	1040,9	8563,4	14585,1	8545,0	3533,3	7275,0
Rokiciny	21411,3	19191,9	632,8	5516,1	12842,1	6608,3	3999,0	2219,3
Rzeczyca	20065,4	17789,6	455,0	6050,1	11128,3	5929,4	3081,7	2275,8
Tomaszów								
Mazowiecki	43006,2	33064,9	1806,0	11312,2	19791,9	10304,0	6115,3	9941,3
Ujazd	34810,3	30415,4	2173,9	8996,4	18926,4	9858,7	5318,5	4394,8
Żelechlinek	13199,5	11989,0	284,5	4389,0	7247,4	3967,4	1617,0	1210,5
PODREGION SIERADZKI SUBREGION								
Powiat łaski								
Gminy miejsko-wiejskie: Urban-rural gminas:								
Łask	87059,7	75806,8	4811,1	22655,7	47845,8	26354,0	13771,9	11252,8
Gminy wiejskie: Rural gminas:								
Buczek	25491,6	18109,0	716,1	4756,3	12617,9	5431,2	3308,8	7382,6
Sędziejowice	22674,4	21514,1	736,4	6159,6	14542,9	7585,5	4318,5	1160,3
Widawa	26661,9	24520,0	955,7	7498,5	15921,6	8410,1	4328,3	2141,9
Wodzierady	11888,6	10910,7	356,3	3209,9	7327,0	3776,0	2207,8	977,8

TABL. 2 (78). WYDATKI BUDŻETÓW GMIN WEDŁUG RODZAJÓW W 2016 R. (cd.)

BUDGET EXPENDITURE OF GMINAS BY TYPE IN 2016 (cont.)

WYSZCZEGÓLNIENIE SPECIFICATION	Ogółem Grand total	Wydatki bieżące Current expenditure						Wydatki majątkowe Property expenditure
		razem total	w tym of which					
			dotacje grants	świadczenia na rzecz osób fizycznych benefits for natural persons	wydatki bieżące jednostek budżetowych current expenditure of budgetary units			
					razem total	w tym of which	zakup materiałów i usług purchase of materials and services	
				wynagrodzenia wages and salaries				
				w tys. zł in thous. zł				
PODREGION SIERADZKI (cd.) SUBREGION (cont.)								
Powiat pajęczański								
Gminy miejsko-wiejskie: Urban-rural gminas:								
Działoszyn	48684,7	43891,5	1496,4	10463,2	31650,3	16765,1	10125,9	4793,3
Pajęczno	37781,9	35104,3	1050,7	10281,4	23376,7	14703,5	4520,9	2677,6
Gminy wiejskie: Rural gminas:								
Kielczygłów	15915,3	14673,5	383,7	4248,1	9869,4	5346,7	2723,2	1241,8
Nowa Brzeźnica	16604,1	16056,9	173,0	4213,5	11598,1	6775,2	2945,4	547,2
Rząśnia	47647,0	30602,0	2863,0	5423,5	15712,1	8601,9	4562,7	17045,0
Siemkowice	18672,3	17072,4	114,1	5624,6	11304,9	6686,0	2577,7	1599,9
Strzelce Wielkie	16481,0	15310,4	234,7	4568,1	10305,6	5856,4	2533,2	1170,6
Sulmierzyce	26904,5	22800,5	948,5	4431,7	16055,8	8475,4	4882,7	4104,0
Powiat poddębicki								
Gminy miejsko-wiejskie: Urban-rural gminas:								
Poddębice	49998,8	45319,9	2610,0	14566,6	27609,1	13661,1	7823,9	4679,0
Uniejów	35823,7	32010,3	844,1	7555,1	23228,2	8462,2	10836,5	3813,4
Gminy wiejskie: Rural gminas:								
Dalików	14838,5	14131,2	600,9	4438,8	9062,6	4986,7	2129,9	707,3
Pęczniew	13109,7	12095,7	495,9	4010,2	7466,4	3883,7	2068,2	1014,0
Wartkowice	24617,4	18791,7	273,5	6791,4	11580,0	6086,8	3101,7	5825,7
Zadzim	17019,7	16515,1	190,2	5035,0	10984,5	5773,1	3023,4	504,6
Powiat sieradzki								
Gminy miejskie: Urban gminas:								
Sieradz	134621,6	122047,6	6509,5	31311,1	82785,4	39274,3	32152,6	12573,9
Gminy miejsko-wiejskie: Urban-rural gminas:								
Błaszki	52707,4	49808,1	1736,3	16826,9	30798,6	16730,4	8289,7	2899,3
Warta	43383,4	40983,8	2468,2	13268,2	25023,3	12815,7	7837,9	2399,6
Złoczew	28744,7	27091,3	1960,3	8879,3	15911,1	9077,1	3882,8	1653,3

TABL. 2 (78). WYDATKI BUDŻETÓW GMIN WEDŁUG RODZAJÓW W 2016 R. (cd.)
BUDGET EXPENDITURE OF GMINAS BY TYPE IN 2016 (cont.)

WYSZCZEGÓLNIENIE SPECIFICATION	Ogółem Grand total	Wydatki bieżące Current expenditure						Wydatki majątkowe Property expenditure
		razem total	w tym of which					
			dotacje grants	świadczenia na rzecz osób fizycznych benefits for natural persons	wydatki bieżące jednostek budżetowych current expenditure of budgetary units			
					razem total	w tym of which wynagrodzenia wages and salaries	zakup materiałów i usług purchase of materials and services	
		w tys. zł		in thous. zł				
PODREGION SIERADZKI (cd.) SUBREGION (cont.) Powiat sieradzki (dok.) (cont.)								
Gminy wiejskie: Rural gminas:								
Brąszewice	20007,1	18644,4	1524,5	7004,5	10034,9	5795,4	2357,5	1362,8
Brzeźnio	21491,4	20392,5	1058,0	6214,0	12962,6	6916,5	3613,8	1098,9
Burzenin	20862,9	19534,9	519,1	5940,0	12937,9	6785,2	3819,2	1328,0
Goszczanów	19800,0	19352,3	561,9	6338,4	12377,6	6982,0	2595,8	447,8
Klonowa	10883,2	10635,0	376,0	3571,3	6670,9	3680,6	1632,9	248,2
Sieradz	35528,0	33647,9	488,6	11119,3	21908,1	11275,1	6924,9	1880,2
Wróblew	23516,3	19225,2	528,0	5719,4	12861,6	6971,7	3406,6	4291,1
Powiat wieluński								
Gminy miejsko-wiejskie: Urban-rural gminas:								
Wieluń	111413,3	95452,2	8196,5	27512,4	58678,0	28756,5	21496,1	15961,1
Gminy wiejskie: Rural gminas:								
Biała	19035,0	17949,0	607,7	5907,8	11307,6	6125,9	3104,7	1086,0
Czarnożyty	15901,1	13686,1	510,9	4169,8	8926,8	5011,8	2244,8	2214,9
Konopnica	15958,0	14295,9	1251,2	3662,8	9245,5	4907,0	2731,7	1662,1
Mokrsko	20975,8	19333,2	425,8	6022,8	12542,4	7196,0	3052,0	1642,7
Osjaków	19835,3	17959,4	2516,8	5226,2	10080,3	5435,9	2866,9	1875,9
Ostrówek	17598,0	16790,6	302,0	5252,3	11126,5	6626,6	2216,2	807,4
Pątnów	22287,6	20967,0	679,4	7187,8	12774,0	6683,7	3237,6	1320,6
Skomlin	13265,6	12138,3	360,7	3582,7	7969,7	4489,9	1922,9	1127,3
Wierzchlas	24164,0	21581,1	1655,6	6258,3	13569,8	7685,3	3490,3	2582,9
Powiat wierszowski								
Gminy miejsko-wiejskie: Urban-rural gminas:								
Wieruszów	58818,2	48699,8	2552,5	13577,0	32208,6	17338,5	9644,0	10118,4
Gminy wiejskie: Rural gminas:								
Bolesławiec	13997,1	13383,9	2354,1	3845,4	7068,0	3621,2	2218,8	613,2
Czastary	14249,5	13320,8	745,2	4115,4	8430,6	4540,0	2314,1	928,7
Galewice	22825,4	20185,1	709,9	6433,2	12855,1	7750,8	2610,1	2640,3
Lututów	15622,3	15336,7	824,4	4826,6	9463,1	5719,1	1853,5	285,6
Łubnice	14917,6	14281,5	609,6	4002,8	9440,8	5215,1	2482,5	636,1
Sokolniki	20377,6	16739,0	442,7	5026,3	11222,2	6454,0	2658,9	3638,6

TABL. 2 (78). WYDATKI BUDŻETÓW GMIN WEDŁUG RODZAJÓW W 2016 R. (cd.)
 BUDGET EXPENDITURE OF GMINAS BY TYPE IN 2016 (cont.)

WYSZCZEGÓLNIENIE SPECIFICATION	Ogółem Grand total	Wydatki bieżące Current expenditure						Wydatki majątkowe Property expenditure
		razem total	w tym of which					
			dotacje grants	świadczenia na rzecz osób fizycznych benefits for natural persons	wydatki bieżące jednostek budżetowych current expenditure of budgetary units			
					razem total	w tym of which	zakup materiałów i usług purchase of materials and services	
				wynagrodzenia and salaries				
		w tys. zł		in thous. zł				
PODREGION SIERADZKI (dok.) SUBREGION (cont.)								
Powiat zduńskowski								
Gminy miejskie: Urban gminas:								
Zduńska Wola	131913,7	120695,8	3420,6	35305,8	80941,5	42777,8	25526,0	11217,9
Gminy miejsko-wiejskie: Urban-rural gminas:								
Szadek	24126,1	23305,2	1511,4	7550,3	14113,9	7570,8	3784,8	820,9
Gminy wiejskie: Rural gminas:								
Zapolice	16006,6	15294,1	1036,8	5145,7	9056,4	4851,5	2606,4	712,4
Zduńska Wola	41714,2	36483,6	760,1	12219,3	23337,1	13024,7	6369,2	5230,6
PODREGION SKIERNIEWICKI SUBREGION								
Powiat kutnowski								
Gminy miejskie: Urban gminas:								
Kutno	169888,5	153799,0	15055,1	35169,7	102198,2	49658,7	38832,9	16089,6
Gminy miejsko-wiejskie: Urban-rural gminas:								
Krośniewice	35200,5	30691,1	2360,3	11235,0	16921,0	8502,8	4850,5	4509,4
Żychlin	39706,7	36675,8	2734,2	12901,6	20806,0	11152,4	6123,4	3030,9
Gminy wiejskie: Rural gminas:								
Bedlno	15488,8	15328,4	600,0	4732,5	9884,1	5397,4	2188,4	160,4
Dąbrowice	8726,0	7857,0	96,8	2430,5	5214,1	2515,6	1646,9	869,0
Krzyżanów	17446,5	13460,6	915,4	4109,6	8377,8	3739,6	1973,3	3985,9
Kutno	29293,5	26347,9	3972,6	7545,6	14709,2	7294,5	4655,5	2945,6
Łanięta	10104,7	9543,2	354,7	3038,6	6099,2	2905,3	1535,4	561,5
Nowe Ostrowy	14869,2	14070,6	114,3	4359,6	9502,8	5195,1	2487,6	798,7
Oporów	8693,4	7753,9	125,2	2465,8	5065,1	2798,2	1091,6	939,5
Strzelce	13279,9	12430,6	432,9	3801,1	8125,8	3924,0	2304,3	849,3
Powiat łęczycki								
Gminy miejskie: Urban gminas:								
Łęczyca	53801,7	47572,2	2845,2	14952,1	29524,8	15545,0	9709,2	6229,5
Gminy wiejskie: Rural gminas:								
Daszyna	18116,1	15463,7	87,9	4569,1	10418,2	4422,3	3869,7	2652,5
Góra Świętej Małgorzaty	14214,4	13745,1	84,5	4270,0	9305,5	4575,7	2957,4	469,4
Grabów	21739,7	20935,9	550,4	6354,3	13880,8	7094,9	3647,4	803,8
Łęczyca	26755,4	25657,9	112,4	8046,7	17274,1	9387,2	4543,3	1097,5
Piątek	19073,4	18903,9	180,0	6094,2	12519,1	6664,5	3396,6	169,5
Świnice Warckie	13346,6	12396,8	483,6	3600,7	8195,4	4365,7	2089,4	949,8
Witonia	12813,1	10458,8	321,5	3205,2	6845,0	3627,5	1806,4	2354,3

TABL. 2 (78). WYDATKI BUDŻETÓW GMIN WEDŁUG RODZAJÓW W 2016 R. (dok.)

BUDGET EXPENDITURE OF GMINAS BY TYPE IN 2016 (cont.)

WYSZCZEGÓLNIENIE SPECIFICATION	Ogółem Grand total	Wydatki bieżące Current expenditure						Wydatki majątkowe Property expenditure
		razem total	w tym of which					
			dotacje grants	świadczenia na rzecz osób fizycznych benefits for natural persons	wydatki bieżące jednostek budżetowych current expenditure of budgetary units			
					razem total	w tym of which wynagrodzenia i usług wages and salaries	zakup materiałów i usług purchase of materials and services	
				w tys. zł		in thous. zł		
PODREGION SKIERNIEWICKI (dok.) SUBREGION (cont.)								
Powiat łowicki								
Gminy miejskie: Urban gminas:								
Łowicz	106356,0	94743,2	8029,8	22916,7	63372,6	33937,7	19602,6	11612,9
Gminy wiejskie: Rural gminas:								
Bielawy	19912,4	19329,4	2005,9	5539,1	11712,5	6119,6	2937,9	583,0
Chaśno	9833,4	9381,9	285,1	2706,7	6375,1	3066,3	1945,8	451,4
Domaniewice	16236,9	13867,6	668,7	4389,5	8799,8	4834,9	2255,2	2369,3
Kiernozia	11929,6	11441,4	356,1	3267,8	7785,5	3898,0	1982,6	488,1
Kocierzew								
Południowy	13299,6	13044,7	1896,0	4134,7	6941,7	3585,5	1801,2	255,0
Łowicz	26652,0	23141,3	3215,8	7342,2	12520,4	5920,8	4441,3	3510,7
Łyszkowice	22375,1	19917,4	617,0	6485,3	12795,6	6885,4	3573,4	2457,7
Nieborów	29640,2	27210,2	1290,3	7431,8	18391,3	10553,8	4820,4	2429,9
Zduny	21727,7	17433,6	642,6	4610,0	11937,3	6066,2	3458,3	4294,1
Powiat rawski								
Gminy miejskie: Urban gminas:								
Rawa Mazowiecka ...	67850,7	62008,0	5842,5	15381,8	39853,6	23166,2	10611,0	5842,7
Gminy miejsko-wiejskie: Urban-rural gminas:								
Biała Rawska	45443,9	39522,6	1457,3	13530,3	24155,6	12732,8	6972,4	5921,3
Gminy wiejskie: Rural gminas:								
Cielądz	15600,4	14098,3	479,1	4750,1	8770,8	4870,0	2053,7	1502,1
Rawa Mazowiecka ...	30502,8	27327,9	1162,5	9046,5	17046,2	9020,4	4994,2	3174,9
Regnów	7794,0	6924,5	141,0	2345,9	4397,9	2549,4	849,1	869,4
Sadkowice	21609,8	20300,3	179,8	7040,5	12793,6	6925,1	2957,2	1309,6
Powiat skierniewicki								
Gminy wiejskie: Rural gminas:								
Bolimów	15163,4	13261,3	1824,1	3421,9	7968,6	3860,8	2703,2	1902,1
Gluchów	23095,8	20916,5	1013,9	6617,0	13225,5	6898,9	3732,1	2179,3
Godzianów	11116,0	9248,5	142,1	2619,1	6302,5	3598,7	1467,4	1867,4
Kowiesy	12548,8	10156,4	598,4	3208,0	6305,2	2951,8	2074,7	2392,4
Lipce Reymontowskie	10692,6	10221,7	1287,4	3069,5	5756,0	3062,1	1712,7	470,9
Maków	21014,9	18780,7	266,9	5345,8	13116,3	7372,8	3456,1	2234,2
Nowy Kawęczyn	11788,1	10655,5	145,2	3168,7	7279,7	3804,3	2001,3	1132,7
Skjerniewice	27077,0	24713,2	1256,0	7389,0	15767,3	7274,8	5106,0	2363,8
Stupia	9343,7	8801,7	300,1	2911,7	5540,1	3140,6	1398,7	542,0

TABL. 3 (79). WYDATKI BUDŻETÓW GMIN WEDŁUG DZIAŁÓW W 2016 R.
BUDGET EXPENDITURE OF GMINAS BY DIVISION IN 2016

WYSZCZEGÓLNIENIE SPECIFICATION	Ogółem Total	W tym Of which									
		rolnic- two agricul- ture and hunting	tran- sport i łącz- ność tran- sport and commu- nication	gospo- darka miesz- kaniowa dwelling econo- my	admini- stracja pub- liczna public admini- stration	oświata i wycho- wanie educa- tion	ochro- na zdro- wia health care	pomoc społecz- na i po- zostałe zadania w zakre- sie poli- tyki spo- łecznej social assista- nce and other tasks in sphere of social policy	gospo- darka komu- nalna i ochro- na śro- dowiska municipal econo- my and environ- mental protec- tion	kultura i ochro- na dzie- dzictwa narodow- wego culture and pro- tection of nation- al heri- tage	kultura fizyczna physical educa- tion
w tys. zł in thous. zł											
OGÓŁEM	6292786,6	106197,6	443990,0	140847,1	609016,0	1998563,4	49989,3	1776201,3	525349,9	166553,8	128399,3
TOTAL											
PODREGION ŁÓDZKI											
SUBREGION											
Powiat brzeziński											
Gminy miejskie: Urban gminas:											
Brzeziny	42519,0	34,1	2436,8	888,7	3884,0	10772,2	233,3	13814,6	4993,5	1456,1	2488,4
Gminy wiejskie: Rural gminas:											
Brzeziny	19931,6	782,7	2151,8	741,0	1968,0	5407,4	42,4	6465,7	1100,2	321,5	0,3
Dmosin	16735,7	658,3	667,4	647,5	1764,4	5077,7	56,9	4917,9	1278,7	324,2	105,0
Jeżów	12501,9	300,3	660,1	42,4	1826,1	3858,8	73,6	3860,7	867,7	216,9	85,6
Rogów	14969,2	281,1	562,9	6,7	1839,5	5347,4	43,8	5073,5	957,3	271,7	73,2
Powiat łódzki wschodni											
Gminy miejsko-wiejskie: Urban-rural gminas:											
Koluszki	81018,4	391,6	12187,0	689,7	6294,9	26781,2	333,0	20146,8	8141,2	1887,9	1680,4
Rzgów	47138,1	2020,2	9073,3	1059,2	5936,6	11389,6	276,0	8802,1	3214,4	1259,1	1506,4
Tuszyn	47754,8	547,3	3799,9	418,1	5386,3	13036,6	166,7	15327,2	2549,2	1425,9	2582,4
Gminy wiejskie: Rural gminas:											
Andrespol	43108,7	23,1	2873,1	586,2	3604,7	15470,3	262,1	11018,8	4554,7	790,0	1004,4
Brójce	23366,2	266,0	1865,6	506,1	2606,8	8522,1	55,5	6170,9	1162,3	706,8	52,7
Nowosolna	22628,2	1504,3	2658,5	6,8	3057,4	6996,7	27,9	4250,0	2513,4	614,0	57,3
Powiat pabianicki											
Gminy miejskie: Urban gminas:											
Konstantynów Łódzki	60413,2	43,1	2938,8	3132,5	4718,5	19619,6	423,8	16092,9	6637,3	1363,3	2831,7
Pabianice	220224,0	19,3	21373,1	6892,7	14288,4	65054,2	9136,3	63833,6	14090,3	3649,4	8338,6
Gminy wiejskie: Rural gminas:											
Dłutów	15932,5	280,4	715,1	116,2	1527,2	5186,7	41,3	6132,9	668,5	230,3	143,1
Dobroń	25226,4	1019,0	1998,9	109,2	2828,0	8517,6	134,1	6890,7	1862,3	878,8	198,3
Ksawerów	32338,9	1331,2	3617,5	1127,6	3795,0	9968,5	312,5	6357,0	3746,9	730,8	139,8
Lutomiersk	27259,3	370,3	2893,4	370,3	3845,1	8269,4	54,9	7465,1	1455,2	865,3	404,1
Pabianice	35867,1	533,6	5242,3	232,2	3177,0	10659,2	1781,1	6438,7	4227,1	899,6	306,7

TABL. 3 (79). WYDATKI BUDŻETÓW GMIN WEDŁUG DZIAŁÓW W 2016 R. (cd.)
 BUDGET EXPENDITURE OF GMINAS BY DIVISION IN 2016 (cont.)

WYSZCZEGÓLNIENIE SPECIFICATION	Ogółem Total	W tym Of which									
		rolnic- two i łowiec- two agricul- ture and hunting	tran- sport i łącz- ność tran- sport and commu- nication	gospo- darka miesz- kaniowa dwelling econo- my	admini- stracja pub- liczna public admini- stration	oświata i wych- wanie educa- tion	ochro- na zdrowia health care	pomoc społecz- na i pozostałe zadania w zakre- sie poli- tyki społecznej social assista- nce and other tasks in sphere of social policy	gospo- darka komu- nalna i ochro- na środowiska municipal econo- my and environ- mental protection	kultura i ochro- na dziedzictwa narodowego culture and protection of national heritage	kultura fizyczna physical educa- tion
		w tys. zł					in thous. zł				
PODREGION ŁÓDZKI (dok.) SUBREGION (cont.)											
Powiat zgierski											
Gminy miejskie: Urban gminas:											
Głowno	43974,4	31,4	3287,6	428,0	4614,7	14578,4	376,7	14350,3	3793,6	510,0	213,4
Ozorków	66737,8	10,5	3855,3	3486,2	5649,0	23541,9	692,3	19566,8	4589,3	768,6	2719,5
Zgierz	190542,8	35,6	24228,5	11650,4	15202,0	54768,2	1083,4	51716,6	13825,8	4011,1	6927,9
Gminy miejsko-wiejskie: Urban-rural gminas:											
Aleksandrów Łódzki	112121,3	241,0	4919,2	12040,1	11406,7	32588,2	627,4	30916,6	8849,8	1033,4	5092,5
Stryków	69193,0	1793,0	3345,6	3180,4	6186,2	22754,4	252,8	13120,5	10561,1	2630,3	1080,2
Gminy wiejskie: Rural gminas:											
Głowno	16744,5	521,9	830,2	5,2	1872,9	5031,2	22,0	6063,8	931,2	168,5	74,8
Ozorków	25948,0	1391,9	786,7	506,5	3959,8	7529,0	112,1	7032,7	2794,9	807,5	162,1
Parzęczew	21891,3	433,0	1250,3	2880,2	3330,3	6465,7	93,7	5002,8	1192,8	576,0	88,8
Zgierz	49535,4	772,4	4199,0	623,1	5784,6	15826,5	194,1	13597,0	6143,9	804,9	665,3
PODREGION PIOTRKOWSKI											
SUBREGION											
Powiat bełchatowski											
Gminy miejskie: Urban gminas:											
Bełchatów	208048,5	6,8	20673,1	4317,3	18963,6	70608,0	1430,1	56635,5	16658,4	6299,2	4611,7
Gminy miejsko-wiejskie: Urban-rural gminas:											
Zelów	53496,2	777,3	1222,6	190,3	5397,0	17972,6	124,0	19477,1	4876,9	1120,2	451,7
Gminy wiejskie: Rural gminas:											
Bełchatów	46007,6	2967,9	1915,0	386,4	5500,4	15443,7	107,1	10712,0	3667,5	1594,1	1171,3
Drużbice	18621,0	713,4	1050,7	136,9	2129,8	6223,0	49,4	5222,8	1307,6	452,7	197,8
Kleszczów	229013,1	109,2	17330,7	1188,3	9569,9	29128,2	6406,1	7935,2	76934,2	7322,4	2952,4
Kluki	16807,6	97,1	1140,8	105,2	1819,4	6821,3	47,6	4014,9	1646,3	380,0	81,7
Rusiec	19540,8	408,0	1117,8	146,0	2498,8	6404,1	117,9	5815,6	1110,8	604,6	113,2
Szczerców	47072,1	3105,6	952,0	171,8	3296,3	17234,0	338,3	9706,5	5233,8	1416,3	1593,0

TABL. 3 (79). WYDATKI BUDŻETÓW GMIN WEDŁUG DZIAŁÓW W 2016 R. (cd.)

BUDGET EXPENDITURE OF GMINAS BY DIVISION IN 2016 (cont.)

WYSZCZEGÓLNIENIE SPECIFICATION	Ogółem Total	W tym Of which									
		rolnictwo i łowiectwo agriculture and hunting	transport i łączność transport and communication	gospodarka mieszkaniowa dwelling economy	administracja publiczna public administration	oświata i wychowanie education	ochrona zdrowia health care	pomoc społeczna i pozostałe zadania w zakresie polityki społecznej social assistance and other tasks in sphere of social policy	gospodarka komunalna i ochrona środowiska municipal economy and environmental protection	kultura i ochrona dziedzictwa narodowego culture and protection of national heritage	kultura fizyczna physical education
		w tys. zł in thous. zł									
PODREGION PIOTRKOWSKI (cd.) SUBREGION (cont.)											
Powiat opoczyński											
Gminy miejsko-wiejskie: Urban-rural gminas:											
Drzewica	38228,7	288,5	3526,6	275,7	3094,2	12728,5	168,6	12675,5	2257,9	1342,7	761,9
Opoczno	120336,7	402,2	8371,5	4311,7	8532,4	42154,6	599,0	37624,3	10413,0	3396,3	1332,1
Gminy wiejskie: Rural gminas:											
Białaczów	21722,2	396,1	1195,5	11,6	2940,5	7004,4	84,8	7686,4	1275,6	430,7	88,5
Mniszków	16997,4	886,6	430,6	0,0	2147,1	5405,3	89,3	5597,7	1392,9	420,5	76,3
Paradyż	18460,5	429,2	925,0	20,7	1847,8	6477,8	25,3	6058,6	2057,2	24,0	51,5
Poświętne	11448,6	636,6	853,3	20,3	1810,6	3280,7	30,6	3830,3	519,8	203,3	91,4
Stawno	31304,1	2152,6	1093,9	420,1	3696,7	10492,8	52,4	10491,5	891,1	678,5	492,3
Żarnów	20207,7	425,2	571,9	90,1	2538,4	6008,6	65,8	8342,5	841,8	280,2	68,3
Powiat piotrkowski											
Gminy miejsko-wiejskie: Urban-rural gminas:											
Sulejów	53271,5	367,5	2304,6	483,1	4595,1	19663,6	254,0	19404,4	3427,6	888,0	230,6
Wolbórz	30194,2	579,5	2135,6	178,0	3657,6	10288,7	138,0	9036,9	1743,2	980,4	394,4
Gminy wiejskie: Rural gminas:											
Aleksandrów	17069,9	499,1	1504,8	134,9	2237,0	4688,8	87,6	6350,8	714,9	228,0	71,6
Czarnocin	16560,4	320,8	892,8	594,6	1513,8	4963,5	53,7	4622,2	2309,1	311,5	82,6
Gorzkowice	31106,5	369,3	1240,9	382,1	3183,9	10251,2	34,8	8824,7	3910,1	478,7	443,8
Grabica	25728,0	587,3	1911,6	0,3	2380,0	7626,5	48,7	7879,6	3709,2	933,4	107,1
Łęki Szlacheckie	13858,9	278,1	456,4	127,3	1840,3	4606,5	50,8	4595,3	521,7	168,0	37,7
Moszczenica	46338,6	454,1	5970,5	320,5	3364,6	15319,6	134,5	14804,7	2092,3	1325,2	418,5
Ręczno	13372,7	233,2	983,0	127,0	2277,4	4045,4	33,1	4077,9	737,0	125,0	159,3
Rozprza	41981,8	648,5	950,3	199,3	4626,2	18159,1	173,7	13250,8	1694,9	771,5	319,2
Wola Krzysztoporska	48437,8	730,8	2913,0	1600,6	3734,4	15210,0	124,8	13720,7	3736,6	3706,6	1130,4

TABL. 3 (79). WYDATKI BUDŻETÓW GMIN WEDŁUG DZIAŁÓW W 2016 R. (cd.)
 BUDGET EXPENDITURE OF GMINAS BY DIVISION IN 2016 (cont.)

WYSZCZEGÓLNIENIE SPECIFICATION	Ogółem Total	W tym Of which									
		rolnictwo i łowiectwo agriculture and hunting	transport i łączność transport and communication	gospodarka mieszkaniowa dwelling economy	administracja publiczna public administration	oświata i wychowanie education	ochrona zdrowia health care	pomoc społeczna i pozostałe zadania w zakresie polityki społecznej social assistance and other tasks in sphere of social policy	gospodarka komunalna i ochrona środowiska municipal economy and environmental protection	kultura i ochrona dziedzictwa narodowego culture and protection of national heritage	kultura fizyczna physical education
w tys. zł in thous. zł											
PODREGION PIOTRKOWSKI (cd.) SUBREGION (cont.)											
Powiat radomszczański											
Gminy miejskie: Urban gminas:											
Radomsko	167962,0	219,6	10576,1	2856,1	13090,1	53538,8	1528,5	53645,9	15778,3	7519,4	3595,5
Gminy miejsko-wiejskie: Urban-rural gminas:											
Kamieńsk	25373,6	352,5	1706,7	186,0	2353,8	10072,5	179,4	5970,8	3045,6	371,2	434,5
Przedbórz	27923,1	242,8	1009,3	472,2	2799,7	7727,5	162,4	10344,5	2070,3	1310,8	158,2
Gminy wiejskie: Rural gminas:											
Dobryczyce	15615,8	229,7	449,0	98,2	2018,7	5873,2	64,6	4917,3	1096,8	182,2	88,7
Gidle	21809,6	620,8	833,9	195,5	2436,5	7421,1	78,8	7044,9	1484,4	705,3	56,1
Gomunice	21271,0	651,9	1404,2	63,1	3271,9	7442,4	69,0	5517,1	1015,3	361,0	406,5
Kobiele Wielkie	15122,3	362,9	388,6	6,2	1847,8	5166,5	67,6	5352,1	708,5	737,3	60,1
Kodrąb	17105,1	726,8	1012,4	17,9	1995,8	5725,2	173,9	5519,9	864,6	485,9	93,9
Lgota Wielka	16647,9	751,3	512,8	242,3	1837,1	5127,6	116,8	5316,8	1040,5	532,6	167,6
Ładzice	16260,2	198,0	546,1	252,7	1964,2	6267,3	82,1	5367,2	931,0	253,6	2,7
Masłowice	16619,4	516,3	1546,1	112,2	2147,4	4583,4	156,0	5574,9	790,2	355,7	2,7
Radomsko	20642,6	125,7	710,3	20,1	2103,3	7964,8	62,7	6594,6	1885,1	134,6	35,0
Wielgomłyny	17049,5	737,5	579,9	50,0	2500,8	5146,1	62,8	5749,9	833,2	675,7	64,9
Żytno	18144,9	530,1	391,4	6,4	2004,8	6601,4	54,4	6768,5	885,3	381,0	40,3
Powiat tomaszowski											
Gminy miejskie: Urban gminas:											
Tomaszów Mazowiecki	235983,0	4,9	21249,1	2319,9	12697,3	73589,4	2666,5	76327,2	14484,1	4896,4	18759,7
Gminy wiejskie: Rural gminas:											
Będków	11474,5	282,0	241,4	0,0	1419,8	4277,0	26,7	3136,3	1280,1	154,3	37,5
Budziszewice	8440,2	153,4	324,8	42,8	1220,3	2997,0	29,0	2852,5	356,8	102,0	37,1
Czerniewice	21107,0	628,9	1223,6	350,4	2171,0	5769,3	68,1	7037,7	1918,5	1165,5	80,6
Inowódz	17590,9	61,8	717,1	170,1	2681,0	6259,8	119,8	4020,1	2144,5	578,8	45,9
Lubochnia	31710,3	405,1	5217,5	1341,4	3172,5	8733,0	86,0	9014,4	1647,8	465,0	131,8
Rokiciny	21411,3	359,7	1877,4	226,4	2548,1	6290,2	78,6	6080,0	1402,6	631,2	111,2
Rzeczyca	20065,4	517,6	1764,7	233,3	2394,5	6005,0	62,3	6331,0	1281,7	431,6	189,3
Tomaszów Mazowiecki	43006,2	136,4	5012,2	437,8	4783,6	12698,1	180,7	11500,3	5317,8	1592,7	488,4

TABL. 3 (79). WYDATKI BUDŻETÓW GMIN WEDŁUG DZIAŁÓW W 2016 R. (cd.)

BUDGET EXPENDITURE OF GMINAS BY DIVISION IN 2016 (cont.)

WYSZCZEGÓLNIENIE SPECIFICATION	Ogółem Total	W tym Of which									
		rolniczo i łowiectwo agriculture and hunting	transport i łączność transport and communication	gospodarka mieszkaniowa dwelling economy	administracja publiczna public administration	oświata i wychowanie education	ochrona zdrowia health care	pomoc społeczna i pozostałe zadania w zakresie polityki społecznej social assistance and other tasks in sphere of social policy	gospodarka komunalna i ochrona środowiska municipal economy and environmental protection	kultura i ochrona dziedzictwa narodowego culture and protection of national heritage	kultura fizyczna physical education
w tys. zł in thous. zł											
PODREGION PIOTRKOWSKI (dok.) SUBREGION (cont.)											
Powiat tomaszowski (dok.) (cont.)											
Gminy wiejskie (dok.): Rural gminas (cont.):											
Ujazd	34810,3	442,7	3593,4	1712,8	4250,4	9663,0	386,3	9501,4	1188,7	1438,3	1313,9
Żelechlinek	13199,5	390,3	847,5	79,9	1548,3	3594,1	47,9	4663,7	843,6	291,7	38,5
PODREGION SIERADZKI SUBREGION											
Powiat łaski											
Gminy miejsko-wiejskie: Urban-rural gminas:											
Łask	87059,7	466,7	9847,8	1021,1	7814,9	27818,6	431,2	26725,7	6322,8	1804,6	2899,3
Gminy wiejskie: Rural gminas:											
Buczek	25491,6	3353,6	3155,3	3035,9	2667,5	5200,1	67,4	5215,8	705,9	541,6	920,9
Sędziejowice	22674,4	351,6	1575,2	198,7	2389,5	7099,0	78,2	7069,9	1531,6	763,9	78,0
Widawa	26661,9	670,8	2064,8	271,9	2531,4	8059,9	204,6	9042,3	1249,2	590,3	142,2
Wodzierady	11888,6	342,4	998,1	149,9	1469,2	3957,4	36,4	3475,5	622,6	264,5	30,0
Powiat pajęczański											
Gminy miejsko-wiejskie: Urban-rural gminas:											
Działoszyn	48684,7	1625,9	2629,8	1126,0	7438,8	16749,0	210,5	12102,0	2379,5	1109,6	890,7
Pajęczno	37781,9	216,4	1111,8	146,4	3929,8	14935,9	213,0	11153,6	2677,4	877,5	1116,0
Gminy wiejskie: Rural gminas:											
Kielczygłów	15915,3	347,3	960,9	133,6	2008,5	5256,5	41,0	4435,2	696,8	417,4	73,8
Nowa Brzeźnica	16604,1	530,9	339,6	14,0	2530,8	6651,5	36,5	4370,8	905,1	326,0	199,5
Rząśnia	47647,0	2765,2	7144,5	267,1	3557,0	8508,9	538,0	5681,0	8948,3	1531,9	1140,3
Siemkowice	18672,3	399,0	835,5	211,5	1932,0	6457,7	671,5	6097,6	625,0	236,9	44,7
Strzelce Wielkie	16481,0	268,2	617,9	10,2	1970,6	5862,8	60,7	4701,4	1458,3	327,8	118,0
Sulmierzyce	26904,5	899,6	1800,2	678,1	3376,9	7238,2	376,2	4832,0	2723,4	1058,4	718,2

TABL. 3 (79). WYDATKI BUDŻETÓW GMIN WEDŁUG DZIAŁÓW W 2016 R. (cd.)
 BUDGET EXPENDITURE OF GMINAS BY DIVISION IN 2016 (cont.)

WYSZCZEGÓLNIENIE SPECIFICATION	Ogółem Total	W tym Of which									
		rolnictwo i łowiectwo agriculture and hunting	transport i łączność transport and communication	gospodarka mieszkaniowa dwelling economy	administracja publiczna public administration	oświata i wychowanie education	ochrona zdrowia health care	pomoc społeczna i pozostałe zadania w zakresie polityki społecznej social assistance and other tasks in sphere of social policy	gospodarka komunalna i ochrona środowiska municipal economy and environmental protection	kultura i ochrona dziedzictwa narodowego culture and protection of national heritage	kultura fizyczna physical education
w tys. zł in thous. zł											
PODREGION SIERADZKI (cd.) SUBREGION (cont.)											
Powiat poddębicki											
Gminy miejsko-wiejskie: Urban-rural gminas:											
Poddębice	49998,8	931,0	2700,5	1923,2	5205,9	15531,3	556,7	16392,6	2863,1	1023,1	556,5
Uniejów	35823,7	603,5	1766,3	1273,0	7104,6	7980,8	236,4	7688,8	1508,9	912,2	90,0
Gminy wiejskie: Rural gminas:											
Dalików	14838,5	535,5	309,8	156,5	1839,8	5370,3	57,1	4741,1	703,3	323,0	33,6
Pęczniew	13109,7	668,8	782,3	44,6	1627,4	3957,6	69,0	4296,4	1050,0	223,6	55,4
Wartkowice	24617,4	845,5	1869,5	213,8	2407,1	6138,7	47,5	7194,0	4259,6	287,3	46,1
Zadzim	17019,7	808,0	322,8	35,6	2139,5	5995,6	65,5	5231,5	1103,0	225,5	27,0
Powiat sieradzki											
Gminy miejskie: Urban gminas:											
Sieradz	134621,6	62,8	7527,2	6254,3	10330,8	44754,2	987,1	36931,7	14109,6	2877,7	5713,9
Gminy miejsko-wiejskie: Urban-rural gminas:											
Błaszki	52707,4	1086,1	1682,1	222,2	5133,1	20062,0	130,2	17550,1	2743,2	1122,1	247,9
Warta	43383,4	1060,7	2047,7	425,2	4543,6	14151,6	166,3	13832,3	3718,4	1301,9	492,7
Złoczew	28744,7	542,9	670,0	82,7	2303,8	10568,3	135,7	10246,6	1687,7	1130,4	117,3
Gminy wiejskie: Rural gminas:											
Brąszewice	20007,1	456,1	1274,1	18,7	1940,8	7104,5	47,4	7118,3	603,6	285,0	46,6
Brzeźnio	21491,4	586,8	1300,5	134,8	2500,2	7561,1	87,4	6594,5	1262,1	696,8	161,4
Burzenin	20862,9	456,1	792,0	630,9	2297,4	6610,5	843,0	6227,4	851,1	706,5	178,7
Goszczanów	19800,0	738,0	458,1	21,7	2087,9	7414,0	69,1	6631,3	851,6	593,0	45,3
Klonowa	10883,2	362,5	339,7	127,7	1459,3	3451,6	22,7	3780,1	380,9	363,1	21,3
Sieradz	35528,0	663,8	1578,7	36,5	3511,4	12966,5	71,1	11592,5	2976,7	526,1	248,9
Wróblew	23516,3	626,3	2215,8	129,4	2867,5	7796,5	75,8	5995,7	1795,9	443,0	113,6
Powiat wieluński											
Gminy miejsko-wiejskie: Urban-rural gminas:											
Wieluń	111413,3	4686,9	7993,2	6517,1	6588,4	34241,5	792,5	31281,0	7659,9	5333,6	1877,7

TABL. 3 (79). WYDATKI BUDŻETÓW GMIN WEDŁUG DZIAŁÓW W 2016 R. (cd.)

BUDGET EXPENDITURE OF GMINAS BY DIVISION IN 2016 (cont.)

WYSZCZEGÓLNIENIE SPECIFICATION	Ogółem Total	W tym Of which									
		rolnictwo i łowiectwo agriculture and hunting	transport i łączność transport and communication	gospodarka mieszkaniowa dwelling economy	administracja publiczna public administration	oświata i wychowanie education	ochrona zdrowia health care	pomoc społeczna i pozostałe zadania w zakresie polityki społecznej social assistance and other tasks in sphere of social policy	gospodarka komunalna i ochrona środowiska municipal economy and environmental protection	kultura i ochrona dziedzictwa narodowego culture and protection of national heritage	kultura fizyczna physical education
w tys. zł in thous. zł											
PODREGION SIERADZKI (dok.) SUBREGION (cont.)											
Powiat wieluński (dok.) (cont.)											
Gminy wiejskie: Rural gminas:											
Biała	19035,0	519,7	784,8	40,9	2074,9	7214,7	74,2	6192,2	742,8	513,1	176,2
Czarnożyły	15901,1	294,9	971,1	14,6	1839,4	5643,9	38,1	4307,6	1202,1	428,2	74,0
Konopnica	15958,0	290,9	463,6	193,4	1888,7	4633,7	53,5	4943,0	1569,5	240,8	115,3
Mokrsko	20975,8	318,5	738,8	313,4	1778,6	8146,3	69,1	6845,0	1064,9	365,6	111,3
Osjaków	19835,3	316,4	1675,8	145,8	3258,5	5938,6	90,1	5810,1	974,0	539,3	82,4
Ostrówek	17598,0	348,8	712,1	55,8	1915,5	6246,0	39,5	6034,4	720,6	281,1	50,1
Pątnów	22287,6	415,5	551,6	158,2	2293,6	9190,1	78,1	7393,9	957,1	186,4	51,3
Skomlin	13265,6	294,7	163,8	629,4	1746,0	4333,5	33,4	3806,4	599,5	297,1	56,1
Wierzchlas	24164,0	329,1	2153,5	356,4	2713,3	9440,1	76,6	6378,5	1183,4	303,1	91,0
Powiat wierzuszowski											
Gminy miejsko-wiejskie: Urban-rural gminas:											
Wierzuszów	58818,2	308,7	3220,4	1592,2	4863,2	19763,8	331,4	18256,0	4066,7	1780,3	1336,4
Gminy wiejskie: Rural gminas:											
Bolesławiec	13997,1	295,2	295,1	396,3	1832,3	4468,7	60,5	4302,2	1150,9	396,3	75,9
Czastary	14249,5	245,9	349,1	102,9	1943,4	5227,4	47,3	4422,6	976,7	453,1	89,5
Galewice	22825,4	334,9	827,7	156,9	2406,7	8635,6	64,3	6345,2	1324,5	622,0	174,2
Lututów	15622,3	416,8	136,8	195,6	1825,9	6061,4	77,4	4697,3	875,6	410,5	64,5
Łubnice	14917,6	293,7	331,0	159,0	1809,9	5288,4	20,3	4243,4	1204,0	585,8	127,2
Sokolniki	20377,6	261,4	2979,1	119,7	1938,5	6853,8	85,4	5286,0	859,7	476,2	75,1
Powiat zduńskowski											
Gminy miejskie: Urban gminas:											
Zduńska Wola	131913,7	5,5	12395,5	809,2	10619,6	50219,1	739,7	40624,7	8225,8	3623,0	2432,4
Gminy miejsko-wiejskie: Urban-rural gminas:											
Szadek	24126,1	700,3	875,4	156,2	2718,8	9168,4	94,3	7983,2	1196,7	519,6	62,1
Gminy wiejskie: Rural gminas:											
Zapolice	16006,6	249,4	427,2	63,0	1956,2	5076,6	43,3	5528,4	1541,7	572,9	32,0
Zduńska Wola	41714,2	306,8	2777,1	432,5	6151,5	14918,2	78,3	12530,6	2408,9	406,8	149,4

TABL. 3 (79). WYDATKI BUDŻETÓW GMIN WEDŁUG DZIAŁÓW W 2016 R. (cd.)

BUDGET EXPENDITURE OF GMINAS BY DIVISION IN 2016 (cont.)

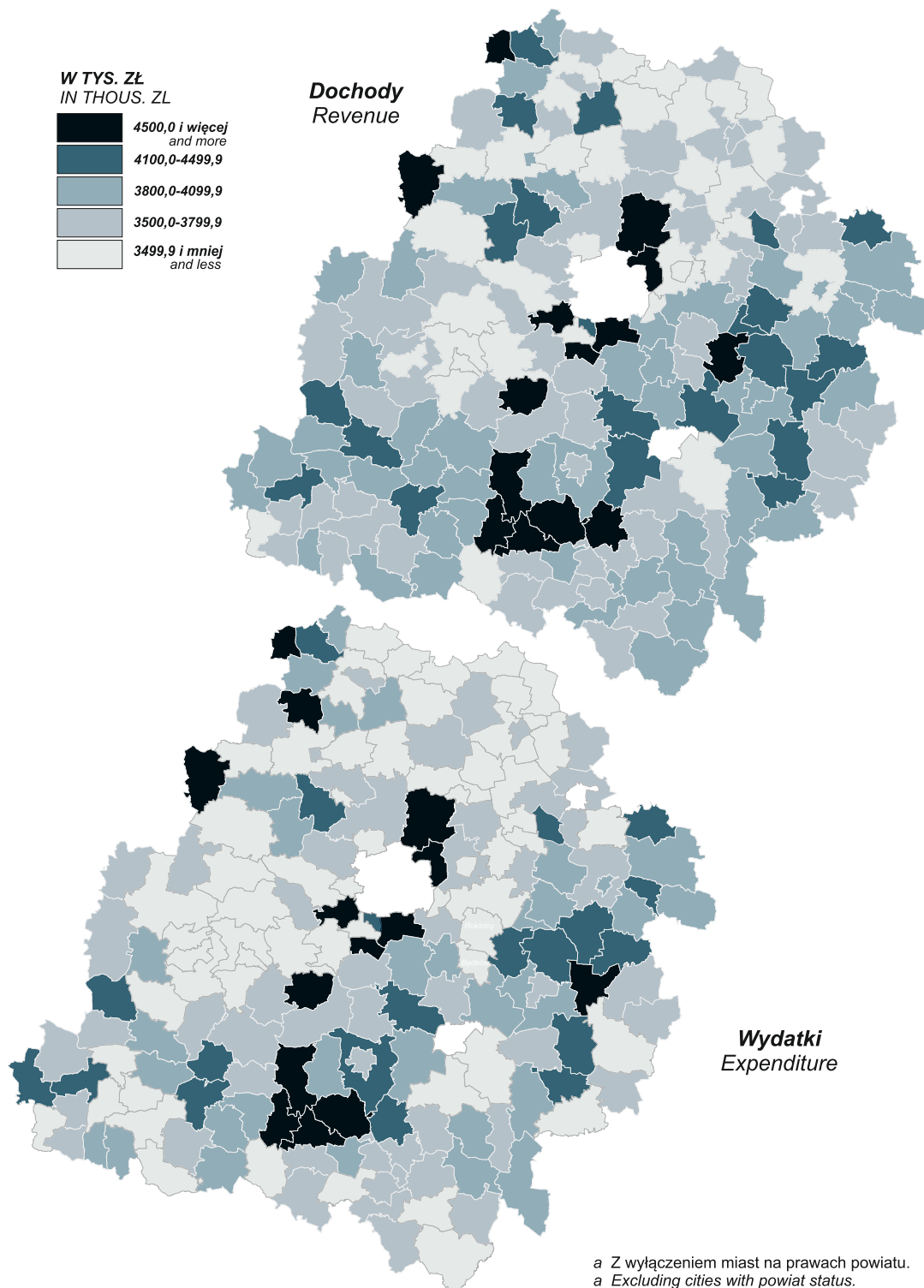
WYSZCZEGÓLNIENIE SPECIFICATION	Ogółem Total	W tym Of which									
		rolnictwo i łowiectwo agriculture and hunting	transport i łączność transport and communication	gospodarka mieszkaniowa dwelling economy	administracja publiczna public administration	oświata i wychowanie education	ochrona zdrowia health care	pomoc społeczna i pozostałe zadania w zakresie polityki społecznej social assistance and other tasks in sphere of social policy	gospodarka komunalna i ochrona środowiska municipal economy and environmental protection	kultura i ochrona dziedzictwa narodowego culture and protection of national heritage	kultura fizyczna physical education
w tys. zł in thous. zł											
PODREGION SKIERNIEWICKI SUBREGION											
Powiat kutnowski											
Gminy miejskie: Urban gminas:											
Kutno	169888,5	40,8	16360,5	5215,5	15084,2	46205,3	1963,9	43965,9	16131,8	9153,8	4911,9
Gminy miejsko-wiejskie: Urban-rural gminas:											
Krośniewice	35200,5	596,9	2957,3	604,3	3351,2	11181,1	134,1	11920,6	2655,0	1023,6	99,7
Żychлін	39706,7	402,9	1059,1	677,3	5979,3	12460,8	205,7	14739,2	1868,2	1288,2	286,9
Gminy wiejskie: Rural gminas:											
Bedno	15488,8	812,6	194,1	8,7	1998,1	6072,5	8,7	4731,6	647,9	338,8	84,8
Dąbrowice	8726,0	308,7	353,5	18,5	1548,1	2084,5	21,1	3060,8	395,0	206,5	42,7
Krzyżanów	17446,5	755,1	2044,8	144,1	1964,0	3823,0	48,8	4099,8	1857,1	301,5	1958,9
Kutno	29293,5	2053,8	2375,2	273,0	3095,9	8957,7	58,6	8199,6	1763,9	940,2	51,2
Łanięta	10104,7	375,3	273,5	99,4	1944,1	2687,5	29,3	3152,4	483,7	347,4	0,0
Nowe Ostrowy	14869,2	336,7	411,8	149,7	1588,2	4852,8	41,8	4697,1	1784,1	235,8	65,4
Oporów	8693,4	438,2	973,3	3,2	1241,2	2698,1	21,8	2546,6	268,3	80,9	9,6
Strzelce	13279,9	535,8	998,0	543,2	1803,6	3500,5	25,7	3886,3	758,9	288,8	24,4
Powiat łęczycki											
Gminy miejskie: Urban gminas:											
Łęczyca	53801,7	8,0	1340,5	3865,6	4503,7	17001,5	309,9	18167,8	4258,6	2298,0	734,5
Gminy wiejskie: Rural gminas:											
Daszyna	18116,1	493,1	444,5	1588,4	2206,7	4557,3	33,7	4667,8	936,6	261,4	1,2
Góra Świętej Małgorzaty	14214,4	849,4	234,9	128,7	1730,7	4811,3	42,4	4536,5	1014,6	187,2	37,5
Grabów	21739,7	1048,5	654,4	74,3	2678,2	7484,6	87,5	6596,7	1956,5	397,7	78,0
Łęczyca	26755,4	758,8	896,6	110,6	2889,0	10879,4	68,8	8207,8	1226,8	136,4	75,5
Piątek	19073,4	772,9	213,4	18,9	2523,3	6895,5	100,4	6571,6	1361,1	228,3	80,7
Świnice Warckie	13346,6	518,1	951,9	147,0	1402,3	4702,3	46,2	3766,9	833,2	436,9	59,5
Witonia	12813,1	389,0	150,5	94,6	3653,7	3647,9	74,5	3376,2	562,0	174,0	26,0
Powiat łowicki											
Gminy miejskie: Urban gminas:											
Łowicz	106356,0	15,8	8261,4	9371,2	7827,0	37203,2	675,1	26791,7	6369,5	2738,5	4261,4
Gminy wiejskie: Rural gminas:											
Bielawy	19912,4	937,7	606,4	139,1	2293,7	8085,5	67,4	5613,3	956,3	181,9	111,1
Chąśno	9833,4	443,7	292,9	108,8	1473,8	2986,5	30,7	2856,6	548,1	255,6	86,4
Domaniewice	16236,9	437,1	949,8	73,0	1429,7	5778,3	69,9	4500,4	812,5	583,6	201,8

TABL. 3 (79). WYDATKI BUDŻETÓW GMIN WEDŁUG DZIAŁÓW W 2016 R. (dok.)

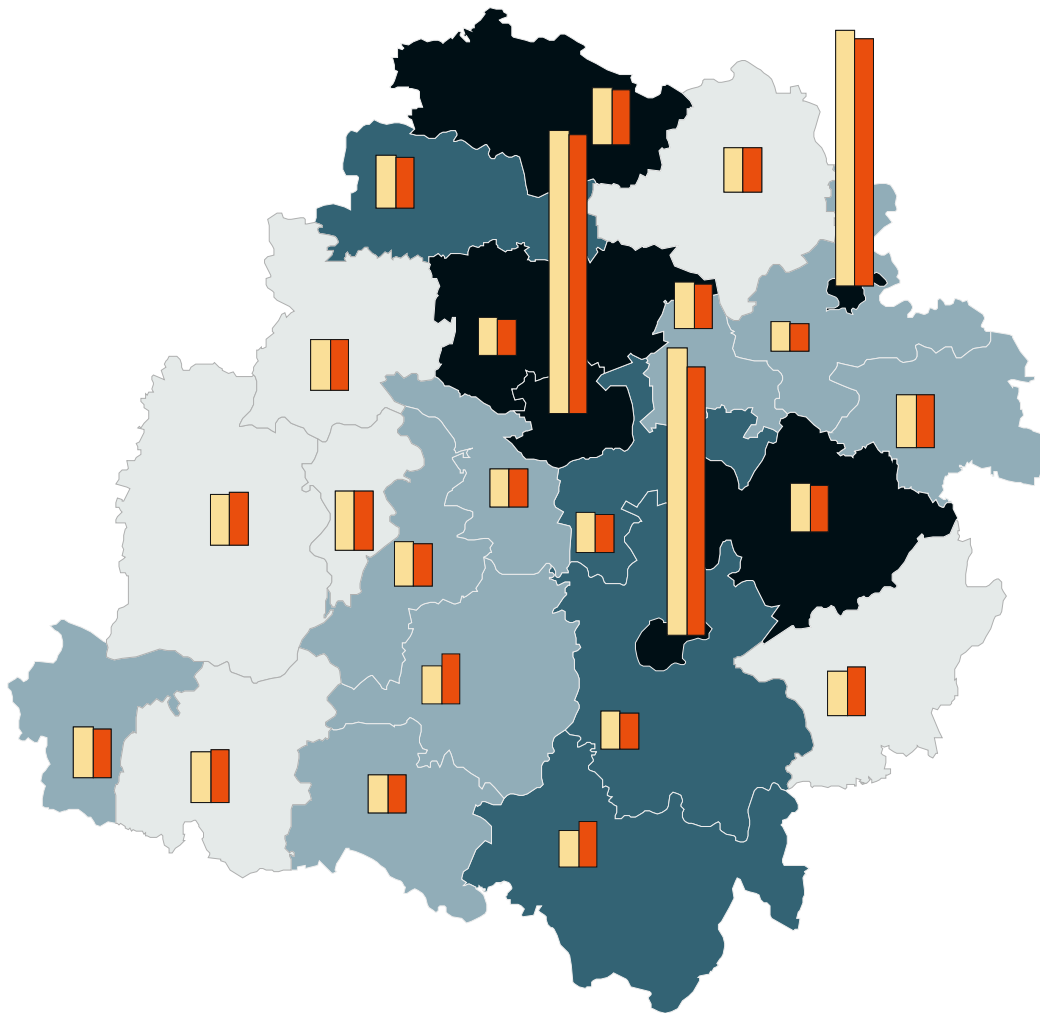
BUDGET EXPENDITURE OF GMINAS BY DIVISION IN 2016 (cont.)

WYSZCZEGÓLNIENIE SPECIFICATION	Ogółem Total	W tym Of which									
		rolnictwo i łowiectwo agriculture and hunting	transport i łączność transport and communication	gospodarka mieszkaniowa dwelling economy	administracja publiczna public administration	oświata i wychowanie education	ochrona zdrowia health care	pomoc społeczna i pozostałe zadania w zakresie polityki społecznej social assistance and other tasks in sphere of social policy	gospodarka komunalna i ochrona środowiska municipal economy and environmental protection	kultura i ochrona dziedzictwa narodowego culture and protection of national heritage	kultura fizyczna physical education
w tys. zł in thous. zł											
PODREGION SKIERNIEWICKI (dok.) SUBREGION (cont.)											
Powiat łowicki (dok.) (cont.)											
Gminy wiejskie (dok.): Rural gminas (cont.):											
Kiernozia	11929,6	904,0	300,5	55,7	1280,3	3791,0	29,2	3494,0	832,7	320,3	31,9
Kocierzew Południowy	13299,6	643,5	243,8	226,0	1617,6	4953,0	36,1	4317,9	572,1	380,0	95,8
Łowicz	26652,0	546,3	1934,0	106,7	2415,0	8880,6	80,3	7522,7	2051,8	1062,1	676,1
Łyszkowice	22375,1	392,8	1212,5	89,2	2121,6	7739,0	57,0	6686,7	1583,5	618,0	126,3
Nieborów	29640,2	388,9	1287,4	239,9	2981,1	12989,1	84,9	7451,1	1453,6	1464,1	341,7
Zduny	21727,7	846,9	1317,9	18,7	2287,7	6767,2	49,8	4635,3	1084,3	447,7	3226,1
Powiat rawski											
Gminy miejskie: Urban gminas:											
Rawa Mazowiecka ...	67850,7	13,3	1994,0	1663,5	6406,1	26276,6	500,1	19814,7	4462,8	2628,7	1665,1
Gminy miejsko-wiejskie: Urban-rural gminas:											
Biała Rawska	45443,9	1389,2	3461,1	750,8	4192,5	13188,0	174,6	15370,0	2655,0	1120,4	293,6
Gminy wiejskie: Rural gminas:											
Cielądz	15600,4	398,3	720,9	8,3	1680,6	5526,6	52,1	5054,9	666,0	205,8	91,2
Rawa Mazowiecka ...	30502,8	1918,9	2019,2	946,9	3059,0	9822,1	178,9	10362,1	987,4	436,4	155,4
Regnów	7794,0	940,4	216,8	73,9	1124,9	2281,2	29,8	2599,7	213,7	125,1	26,0
Sadkowice	21609,8	842,0	627,9	313,2	2154,2	8450,2	64,9	7342,0	751,0	189,7	105,1
Powiat skierniewicki											
Gminy wiejskie: Rural gminas:											
Bolimów	15163,4	373,0	1469,3	117,5	1656,7	5064,0	33,3	3675,8	1520,5	410,8	56,4
Głuchów	23095,8	979,3	1739,4	148,3	2296,5	8704,7	73,3	6928,3	892,3	410,7	140,9
Godzianów	11116,0	356,1	574,1	125,8	1031,7	3952,0	28,1	2644,6	469,7	619,7	711,2
Kowiesy	12548,8	335,6	2570,9	415,0	1384,2	3078,9	50,4	3467,3	701,7	190,0	16,0
Lipce Reymontowskie	10692,6	229,0	297,2	106,2	1359,8	3796,2	137,5	3257,7	566,2	386,2	85,5
Maków	21014,9	359,5	1687,3	239,9	2251,0	8170,5	71,5	5597,7	1025,1	355,3	166,8
Nowy Kawęczyn	11788,1	558,4	1004,1	90,5	1411,4	4389,5	16,1	3083,6	629,3	95,9	56,6
Skierniewice	27077,0	1496,4	2233,7	139,0	2951,1	7651,2	40,1	8044,3	1815,9	815,8	131,9
Stupia	9343,7	295,5	750,7	103,9	1257,2	2851,3	23,0	3068,8	467,0	123,0	44,6

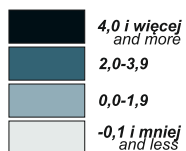
DOCHODY I WYDATKI BUDŻETÓW GMIN^a NA 1 MIESZKAŃCA W 2016 R.
REVENUE AND EXPENDITURE OF BUDGET OF GMINAS^a PER CAPITA IN 2016



**DOCHODY, WYDATKI I WYNIK FINANSOWY BUDŻETÓW POWIATÓW
ORAZ MIAST NA PRAWACH POWIATU W 2016 R.**
REVENUE, EXPENDITURE AND FINANCIAL RESULT OF BUDGET OF POWIATS
AND CITIES WITH POWIAT STATUS IN 2016



WYNIK FINANSOWY W MLN ZŁ
FINANCIAL RESULT IN MLN ZŁ



**DOCHODY I WYDATKI
NA 1 MIESZKAŃCA W ZŁ**
REVENUE AND EXPENDITURE
PER CAPITA IN ZŁ

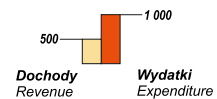


TABLE 4 (80). DOCHODY I WYDATKI BUDŻETÓW GMIN NA 1 MIESZKAŃCA W 2016 R.
BUDGET REVENUE AND EXPENDITURE OF GMINAS PER CAPITA IN 2016

WYSZCZEGÓLNIENIE SPECIFICATION	Dochody Revenue		Wydatki Expenditure		
	ogółem total	w tym własne of which own revenue	ogółem total	w tym of which	
				bieżące current expenditure	inwestycyjne ^a investment expenditure ^a
w zł in zł					
OGÓŁEM TOTAL	3923,22	1868,35	3776,00	3364,20	405,00
PODREGION ŁÓDZKI SUBREGION					
Powiat brzeziński					
Gminy miejskie: Urban gminas:					
Brzeziny	3492,19	1557,88	3394,46	3147,49	203,06
Gminy wiejskie: Rural gminas:					
Brzeziny	3363,71	1424,35	3532,10	3008,46	523,64
Dmosin	3624,70	1600,27	3696,05	3423,09	272,96
Jeżów	3558,75	1503,20	3617,44	3448,97	168,47
Rogów	3468,75	1155,13	3132,29	2944,19	188,10
Powiat łódzki wschodni					
Gminy miejsko-wiejskie: Urban-rural gminas:					
Koluszki	3849,41	2052,96	3430,66	2805,74	624,92
Rzgów	5051,18	3459,75	4678,72	3727,25	951,46
Tuszyn	4014,93	2142,51	3895,49	3617,11	278,38
Gminy wiejskie: Rural gminas:					
Andrespol	3485,72	1735,66	3194,18	2733,76	460,43
Brójce	3893,98	1916,21	3645,84	3310,94	334,91
Nowosolna	4760,89	2841,75	4749,83	3970,82	779,01
Powiat pabianicki					
Gminy miejskie: Urban gminas:					
Konstantynów Łódzki	3576,93	2242,97	3381,08	3129,72	251,36
Pabianice	3250,48	1927,49	3307,71	3064,97	219,61
Gminy wiejskie: Rural gminas:					
Dłutów	3740,51	1258,63	3514,77	3246,24	268,53
Dobroń	3635,43	1875,48	3324,08	3191,06	133,02
Ksawerów	4437,53	2798,43	4197,14	3601,70	595,44
Lutomiersk	3495,86	1678,04	3334,47	3004,10	330,37
Pabianice	5178,86	3128,38	5098,39	4250,77	847,62

a Łącznie z dotacjami na finansowanie zadań inwestycyjnych samorządowych zakładów budżetowych.

a Including grants for financing investment tasks of local government budgetary establishments.

TABL. 4 (80). DOCHODY I WYDATKI BUDŻETÓW GMIN NA 1 MIESZKAŃCA W 2016 R. (cd.)
 BUDGET REVENUE AND EXPENDITURE OF GMINAS PER CAPITA IN 2016 (cont.)

WYSZCZEGÓLNIENIE SPECIFICATION	Dochody Revenue		Wydatki Expenditure		
	ogółem total	w tym własne of which own revenue	ogółem total	w tym of which	
				bieżące current expenditure	inwestycyjne ^a investment expenditure ^a
w zł in zł					
PODREGION ŁÓDZKI (dok.) SUBREGION (cont.)					
Powiat zgierski					
Gminy miejskie: Urban gminas:					
Głowno	3052,93	1558,60	3019,60	2800,01	219,59
Ozorków	3517,43	1762,54	3368,38	3146,01	222,37
Zgierz	3453,53	2005,85	3336,71	3116,72	219,99
Gminy miejsko-wiejskie: Urban-rural gminas:					
Aleksandrów Łódzki	3591,08	1999,96	3638,88	3093,16	545,72
Stryków	5441,67	3595,54	5558,12	4496,90	1061,22
Gminy wiejskie: Rural gminas:					
Głowno	3727,74	975,48	3451,06	3107,33	343,72
Ozorków	3876,35	1958,58	3762,22	3470,55	291,67
Parzęczew	4366,91	1872,05	4366,04	3581,06	784,98
Zgierz	3652,55	1825,09	3620,48	3133,19	487,29
PODREGION PIOTRKOWSKI SUBREGION					
Powiat bełchatowski					
Gminy miejskie: Urban gminas:					
Bełchatów	3643,65	2181,01	3562,05	3174,39	380,13
Gminy miejsko-wiejskie: Urban-rural gminas:					
Zelów	3611,07	1254,89	3561,19	3214,83	346,36
Gminy wiejskie: Rural gminas:					
Bełchatów	4070,44	2206,24	4197,39	3625,76	503,21
Drużbice	3600,14	1221,50	3607,32	3216,20	391,13
Kleszczów	47709,22	45340,71	40418,84	32045,10	8020,75
Kluki	3833,97	1730,16	3888,84	3088,90	799,94
Rusiec	3881,58	1747,35	3777,46	3630,28	147,18
Szczerców	6638,64	4119,21	5782,81	5071,36	711,45
Powiat opoczyński					
Gminy miejsko-wiejskie: Urban-rural gminas:					
Drzewica	3791,89	894,98	3575,78	3156,24	419,55
Opoczno	3696,25	1434,79	3459,14	3092,46	337,32
Gminy wiejskie: Rural gminas:					
Białaczów	3721,20	853,70	3728,50	3447,45	281,05
Mniszków	3822,26	1208,05	3586,71	3441,28	145,43
Paradyż	4246,09	1132,79	4132,63	3777,96	354,68
Poświętne	3927,61	980,18	3546,65	3318,82	227,83
Sławno	4111,33	1451,92	4145,13	3707,25	437,88
Żarnów	3851,40	959,77	3355,65	3255,08	100,56

a Łącznie z dotacjami na finansowanie zadań inwestycyjnych samorządowych zakładów budżetowych.

a Including allocations for financing investment tasks of self-government budgetary establishments.

TABLE 4 (80). DOCHODY I WYDATKI BUDŻETÓW GMIN NA 1 MIESZKAŃCA W 2016 R. (cd.)
 BUDGET REVENUE AND EXPENDITURE OF GMINAS PER CAPITA IN 2016 (cont.)

WYSZCZEGÓLNIENIE SPECIFICATION	Dochody Revenue		Wydatki Expenditure		
	ogółem total	w tym własne of which own revenue	ogółem total	w tym of which	
				bieżące current expenditure	inwestycyjne ^a investment expenditure ^a
		w zł	in zł		
PODREGION PIOTRKOWSKI (cd.) SUBREGION (cont.)					
Powiat piotrkowski					
Gminy miejsko-wiejskie: Urban-rural gminas:					
Sulejów	3482,02	1253,19	3276,03	3057,88	218,15
Wolbórz	4182,67	1987,12	3899,55	3598,69	300,86
Gminy wiejskie: Rural gminas:					
Aleksandrów	4025,77	796,95	3901,70	3542,40	359,30
Czarnocin	3881,66	1380,58	4063,89	3446,07	617,82
Gorzkowice	3706,79	1390,24	3645,01	3274,05	370,96
Grabica	4180,30	1747,17	4220,47	3616,69	603,78
Łęki Szlacheckie	3926,35	886,87	3895,15	3628,05	267,10
Moszczenica	3932,26	1534,87	3616,53	3150,55	465,98
Ręczno	3726,22	902,06	3747,96	3296,57	451,39
Rozprza	3530,98	1005,61	3410,10	3338,27	71,83
Wola Krzysztoporska	4189,44	1961,42	4056,43	3384,89	671,54
Powiat radomszczański					
Gminy miejskie: Urban gminas:					
Radomsko	3573,92	1915,21	3584,57	3199,81	352,75
Gminy miejsko-wiejskie: Urban-rural gminas:					
Kamięńsk	5078,03	3022,59	4187,76	3786,76	401,00
Przedbórz	4059,31	1103,10	3830,86	3519,76	311,10
Gminy wiejskie: Rural gminas:					
Dobryczyce	3577,47	1549,13	3547,42	3371,64	175,78
Gidle	3532,10	1023,48	3514,85	3303,62	211,23
Gomunice	3748,03	1524,45	3606,48	3393,91	212,57
Kobiele Wielkie	3552,79	858,30	3381,56	3250,49	131,07
Kodrąb	3953,68	1098,85	3723,35	3358,19	365,16
Lgota Wielka	3905,58	1275,72	3856,36	3537,79	318,56
Ładzice	3632,03	1394,99	3376,98	3295,62	81,36
Masłowice	3947,33	1334,73	3952,29	3530,18	422,11
Radomsko	3936,69	1734,03	3678,96	3411,75	267,21
Wielgomłynny	4066,91	1251,80	3634,52	3493,13	141,39
Żyto	3807,81	891,33	3449,61	3383,19	66,42
Powiat tomaszowski					
Gminy miejskie: Urban gminas:					
Tomaszów Mazowiecki	3852,29	1801,49	3700,47	3157,82	511,29

^a Łącznie z dotacjami na finansowanie zadań inwestycyjnych samorządowych zakładów budżetowych.

^a Including grants for financing investment tasks of local government budgetary establishments.

TABL. 4 (80). DOCHODY I WYDATKI BUDŻETÓW GMIN NA 1 MIESZKAŃCA W 2016 R. (cd.)
 BUDGET REVENUE AND EXPENDITURE OF GMINAS PER CAPITA IN 2016 (cont.)

WYSZCZEGÓLNIENIE SPECIFICATION	Dochody Revenue		Wydatki Expenditure		
	ogółem total	w tym własne of which own revenue	ogółem total	w tym of which	
				bieżące current expenditure	inwestycyjne ^a investment expenditure ^a
w zł in zł					
PODREGION PIOTRKOWSKI (dok.) SUBREGION (cont.)					
Powiat tomaszowski (dok.) (cont.)					
Gminy wiejskie: Rural gminas:					
Będków	3695,17	1077,10	3463,48	3348,96	114,51
Budziszewice	4114,14	1066,46	3819,11	3674,17	144,94
Czerniewice	3841,68	1254,91	4112,02	3696,34	415,68
Inowódz	4466,93	2412,78	4572,63	3859,65	712,99
Lubochnia	4345,35	1519,17	4416,48	3403,25	1013,22
Rokiciny	3641,77	1671,33	3479,24	3118,61	360,63
Rzeczyca	4318,49	956,69	4277,42	3792,27	485,15
Tomaszów Mazowiecki	4014,69	1954,16	3953,87	3039,89	913,98
Ujazd	4555,69	2389,82	4431,04	3871,62	559,42
Żelechlinek	4354,24	1086,97	3919,10	3559,69	359,42
PODREGION SIERADZKI SUBREGION					
Powiat łaski					
Gminy miejsko-wiejskie: Urban-rural gminas:					
Łask	3337,62	1603,87	3124,56	2720,70	402,81
Gminy wiejskie: Rural gminas:					
Buczek	4641,23	2345,43	5010,15	3559,16	1450,99
Sędziejowice	3733,33	1293,65	3537,90	3356,86	181,04
Widawa	3847,15	1201,04	3557,77	3271,95	285,81
Wodzierady	3710,07	1636,82	3519,41	3229,94	289,47
Powiat pajęczański					
Gminy miejsko-wiejskie: Urban-rural gminas:					
Działoszyn	4011,40	2354,16	3839,79	3461,75	378,05
Pajęczno	3209,99	1453,45	3227,85	2999,09	228,76
Gminy wiejskie: Rural gminas:					
Kietczykłów	4019,41	1387,95	3893,19	3589,42	303,77
Nowa Brzeźnica	3651,18	1117,33	3576,15	3458,31	117,84
Rząśnia	11373,61	8957,52	9918,19	6370,11	3548,08
Siemkowice	4099,10	1157,06	3850,76	3520,81	329,94
Strzelce Wielkie	3682,72	1108,41	3522,33	3272,15	250,18
Sulmierzyce	6439,10	4547,27	6031,05	5111,08	919,97

a Łącznie z dotacjami na finansowanie zadań inwestycyjnych samorządowych zakładów budżetowych.

a Including grants for financing investment tasks of local government budgetary establishments.

TABLE 4 (80). DOCHODY I WYDATKI BUDŻETÓW GMIN NA 1 MIESZKAŃCA W 2016 R. (cd.)
 BUDGET REVENUE AND EXPENDITURE OF GMINAS PER CAPITA IN 2016 (cont.)

WYSZCZEGÓLNIENIE SPECIFICATION	Dochody Revenue		Wydatki Expenditure		
	ogółem total	w tym własne of which own revenue	ogółem total	w tym of which	
				bieżące current expenditure	inwestycyjne ^a investment expenditure ^a
w zł in zł					
PODREGION SIERADZKI (cd.) SUBREGION (cont.)					
Powiat poddębicki					
Gminy miejsko-wiejskie: Urban-rural gminas:					
Poddębice	3492,79	1427,98	3166,69	2870,34	296,34
Uniejów	5723,44	2371,90	5044,17	4507,22	514,14
Gminy wiejskie: Rural gminas:					
Dalików	4154,94	1123,31	3836,22	3653,35	182,87
Pęczniew	3953,30	1159,93	3736,02	3447,06	288,96
Wartkowie	3893,31	1633,33	3921,21	2993,26	927,95
Zadzim	3584,93	1125,15	3397,82	3297,09	100,73
Powiat sieradzki					
Gminy miejskie: Urban gminas:					
Sieradz	3379,60	1963,18	3145,36	2851,58	292,62
Gminy miejsko-wiejskie: Urban-rural gminas:					
Błaszki	3691,39	1064,26	3581,64	3384,62	197,02
Warta	3557,05	979,98	3371,68	3185,18	186,49
Złoczew	4116,67	1122,82	3987,89	3758,51	172,49
Gminy wiejskie: Rural gminas:					
Brąszewice	4490,54	965,55	4418,53	4117,57	300,96
Brzeźnio	3576,84	1034,71	3390,87	3217,49	173,38
Burzenin	3852,94	1254,59	3760,44	3521,08	239,37
Goszczanów	3831,18	821,30	3561,80	3481,25	80,55
Klonowa	4078,06	1081,43	3714,40	3629,69	84,71
Sieradz	3551,53	1283,92	3409,60	3229,16	131,26
Wróblew	3935,95	1563,68	3868,45	3162,56	705,89
Powiat wieluński					
Gminy miejsko-wiejskie: Urban-rural gminas:					
Wieluń	3611,39	1957,76	3482,10	2983,25	498,85
Gminy wiejskie: Rural gminas:					
Biała	3644,88	884,16	3447,75	3251,04	194,89
Czarnożyły	3578,02	1343,86	3496,27	3009,27	487,01
Konopnica	4001,22	1176,36	4173,11	3738,47	434,64
Mokrsko	3780,01	1099,88	3865,09	3562,40	302,68
Osjaków	4254,45	1197,40	4155,73	3762,71	393,02
Ostrówek	3913,43	1065,38	3873,66	3695,93	177,73
Pątnów	3863,61	922,86	3404,76	3203,02	201,74
Skomlin	3931,08	1066,28	3915,46	3582,72	332,73
Wierzchnas	3569,27	968,78	3648,49	3258,50	389,99

a Łącznie z dotacjami na finansowanie zadań inwestycyjnych samorządowych zakładów budżetowych.

a Including grants for financing investment tasks of local government budgetary establishments.

TABL. 4 (80). DOCHODY I WYDATKI BUDŻETÓW GMIN NA 1 MIESZKAŃCA W 2016 R. (cd.)
 BUDGET REVENUE AND EXPENDITURE OF GMINAS PER CAPITA IN 2016 (cont.)

WYSZCZEGÓLNIENIE SPECIFICATION	Dochody Revenue		Wydatki Expenditure		
	ogółem total	w tym własne of which own revenue	ogółem total	w tym of which	
				bieżące current expenditure	inwestycyjne ^a investment expenditure ^a
		w zł	in zł		
PODREGION SIERADZKI (dok.) SUBREGION (cont.)					
Powiat wierszowski					
Gminy miejsko-wiejskie: Urban-rural gminas:					
Wieruszów	4064,72	2041,20	4116,62	3408,44	689,01
Gminy wiejskie: Rural gminas:					
Bolesławiec	3484,72	1105,34	3458,64	3307,13	151,52
Czastary	3728,59	922,16	3602,91	3368,09	234,82
Galewice	3887,41	1173,06	3655,57	3232,71	422,86
Lututów	3829,92	1205,15	3384,38	3322,51	61,87
Łubnice	3772,15	1253,35	3623,42	3468,91	148,68
Sokolniki	4217,62	1254,57	4157,00	3414,73	730,14
Powiat zduńskowski					
Gminy miejskie: Urban gminas:					
Zduńska Wola	3185,25	1495,05	3083,68	2821,45	262,24
Gminy miejsko-wiejskie: Urban-rural gminas:					
Szadek	3401,90	1186,87	3268,68	3157,46	111,22
Gminy wiejskie: Rural gminas:					
Zapolice	3297,73	1081,04	3163,98	3023,15	140,83
Zduńska Wola	3382,60	1247,03	3459,18	3025,43	433,75
PODREGION SKIERNIEWICKI SUBREGION					
Powiat kutnowski					
Gminy miejskie: Urban gminas:					
Kutno	3895,52	2466,57	3787,67	3428,96	358,72
Gminy miejsko-wiejskie: Urban-rural gminas:					
Krośniewice	4002,96	1548,82	4074,60	3552,63	521,98
Żychlin	3337,01	1626,63	3248,26	3000,31	247,95
Gminy wiejskie: Rural gminas:					
Bedno	3358,60	1193,09	2792,79	2763,87	28,92
Dąbrowice	4903,22	1806,46	4559,03	4105,03	454,00
Krzyżanów	4399,11	2032,70	4066,79	3137,68	929,11
Kutno	3378,62	1472,97	3363,98	3025,71	338,27
Łanięta	4097,35	1356,59	4095,93	3868,34	227,59
Nowe Ostrowy	4255,70	1712,14	4227,82	4000,73	227,09
Oporów	3442,62	1157,65	3310,49	2952,74	357,76
Strzelce	3666,41	1395,15	3286,28	3076,12	210,17
Powiat łączycki					
Gminy miejskie: Urban gminas:					
Łęczycza	3827,70	1978,19	3723,56	3292,42	431,14

a Łącznie z dotacjami na finansowanie zadań inwestycyjnych samorządowych zakładów budżetowych.

a Including grants for financing investment tasks of local government budgetary establishments.

TABLE 4 (80). DOCHODY I WYDATKI BUDŻETÓW GMIN NA 1 MIESZKAŃCA W 2016 R. (dok.)
 BUDGET REVENUE AND EXPENDITURE OF GMINAS PER CAPITA IN 2016 (cont.)

WYSZCZEGÓLNIENIE SPECIFICATION	Dochody Revenue		Wydatki Expenditure		
	ogółem total	w tym własne of which own revenue	ogółem total	w tym of which	
				bieżące current expenditure	inwestycyjne ^a investment expenditure ^a
w zł in zł					
PODREGION SKIERNIEWICKI (dok.) SUBREGION (cont.)					
Powiat łęczycki (dok.) (cont.)					
Gminy wiejskie: Rural gminas:					
Daszyna	4135,90	1507,98	4571,32	3902,01	669,31
Góra Świętej Małgorzaty	3339,68	1040,99	3203,61	3097,83	105,78
Grabów	3766,75	1354,76	3562,72	3430,99	131,73
Łęczyca	3334,56	1170,17	3136,62	3007,96	128,66
Piątek	3190,30	986,63	3104,40	3076,81	27,59
Swinice Warckie	3477,35	955,13	3373,77	3133,68	240,09
Witonia	3589,87	1308,70	3874,54	3162,63	711,91
Powiat łowicki					
Gminy miejskie: Urban gminas:					
Łowicz	3762,12	2199,17	3689,33	3286,50	402,83
Gminy wiejskie: Rural gminas:					
Bielawy	3652,93	1049,13	3564,70	3460,33	104,37
Chaśno	3440,16	979,30	3335,61	3182,48	153,13
Domaniewice	3371,08	1220,98	3488,80	2979,71	509,09
Kiernozia	3630,19	1133,83	3462,86	3321,17	141,69
Kocierzew Południowy	3327,60	691,78	3067,96	3009,15	58,81
Łowicz	3606,56	1277,92	3482,56	3023,82	458,74
Łyszkowice	3292,50	1442,87	3329,62	2963,89	365,73
Nieborów	3189,25	1280,97	3142,84	2885,19	257,65
Zduny	3188,05	1118,69	3729,43	2992,37	737,06
Powiat rawski					
Gminy miejskie: Urban gminas:					
Rawa Mazowiecka	3980,20	2352,37	3856,03	3523,98	332,05
Gminy miejsko-wiejskie: Urban-rural gminas:					
Biała Rawska	4023,87	1408,50	3971,33	3453,86	517,46
Gminy wiejskie: Rural gminas:					
Cielądz	3907,53	954,99	3865,31	3493,14	372,17
Rawa Mazowiecka	3488,06	1477,24	3510,51	3145,11	365,40
Regnów	3990,91	1297,59	4287,11	3808,88	478,23
Sadkowice	3864,59	992,80	3873,43	3638,69	234,73
Powiat skierniewicki					
Gminy wiejskie: Rural gminas:					
Bolimów	3672,65	1457,82	3760,77	3289,01	471,76
Gluchów	4006,91	1231,58	3964,95	3590,82	374,13
Godzianów	4208,32	1335,93	4278,66	3559,86	718,80
Kowiesy	4423,05	1697,23	4299,01	3479,42	819,59
Lipce Reymontowskie	3498,71	1139,12	3252,99	3109,74	143,25
Maków	3659,88	1338,29	3517,73	3143,74	373,99
Nowy Kawęczyn	3677,59	1502,04	3485,55	3150,64	334,91
Skierniewice	3643,34	1708,95	3633,52	3316,31	317,20
Stupia	3600,45	1066,52	3473,51	3272,02	201,49

a Łącznie z dotacjami na finansowanie zadań inwestycyjnych samorządowych zakładów budżetowych.

a Including grants for financing investment tasks of local government budgetary establishments.

TABL. 5 (81). DOCHODY BUDŻETÓW POWIATÓW I MIAST NA PRAWACH POWIATU WEDŁUG RODZAJÓW W 2016 R.

BUDGET REVENUE OF POWIATS AND CITIES WITH POWIAT STATUS BY TYPE IN 2016

WYSZCZEGÓLNIENIE SPECIFICATION	Ogółem Grand total	W tym Of which								
		dochody własne own revenue				dotacje celowe z budżetu państwa targeted grants from the state budget		subwencja ogólna z budżetu państwa general subvention from the state budget		
		razem total	w tym of which			razem total	w tym of which		razem total	w tym część oświatowa of which educational part
			udział w podatku dochodowym od osób prawnych share in corporate income tax	udział w podatku dochodowym od osób fizycznych share in personal income tax	dochody z majątku revenue from property		na zadania z zakresu administracji rządowej for government administration tasks	na zadania własne for own tasks		
w tys. zł in thous. zł										
OGÓŁEM	6101308,1	3362214,1	91731,1	1355844,2	288656,0	961834,4	742839,1	217790,8	1398313,0	1241605,0
TOTAL										
powiaty	1525110,1	576648,1	11201,2	293942,4	22803,5	245287,7	183536,0	61516,5	616113,6	494888,5
powiats										
miasta na prawach powiatu	4576198,0	2785566,0	80529,9	1061901,7	265852,5	716546,7	559303,0	156274,3	782199,4	746716,5
cities with powiat status										
Podregion łódzki										
Subregion										
Powiaty:										
Powiats:										
brzeziński	28383,2	13007,1	51,3	4876,8	1242,4	7128,2	5119,9	2004,1	7900,3	5509,9
łódzki wschodni	54956,5	28219,4	417,7	17650,6	256,3	11431,3	7758,8	3665,7	9162,6	8279,2
pabianicki	89579,3	46283,3	1278,9	26030,0	478,0	15026,0	11997,0	3013,6	25900,5	23626,3
zgierski	125689,4	50397,4	1643,1	32455,3	171,6	23362,0	18938,9	4411,0	46427,1	39940,0
Podregion m. Łódź										
Subregion										
Miasto na prawach powiatu:										
City with powiat status:										
Łódź	3908457,0	2473749,4	73580,5	919472,8	242441,1	580171,9	450358,2	129614,4	604874,8	581649,0
Podregion piotrkowski										
Subregion										
Powiaty:										
Powiats:										
bełchatowski	122877,0	66779,9	2854,7	30703,3	854,6	13126,7	11933,0	1182,7	40230,4	37589,8
opoczyński	68103,5	20853,0	313,4	10352,1	22,3	12538,4	7824,9	4703,2	29249,4	22194,5
piotrkowski	69425,8	25175,4	125,2	12750,7	2276,6	9145,9	5622,9	3513,2	26754,2	17580,5
radomszczański	105071,5	37229,0	441,5	18140,2	3764,0	14578,7	11610,6	2956,5	50846,2	41174,4
tomaszowski	112381,5	43050,9	615,2	21185,6	2714,1	16255,1	13211,1	3028,9	45340,9	38293,8
Miasto na prawach powiatu:										
City with powiat status:										
Piotrków Trybunalski ...	423547,3	193829,0	2980,6	82391,6	16671,9	88674,9	69426,6	18489,9	114628,5	106435,9

TABL. 5 (81). DOCHODY BUDŻETÓW POWIATÓW I MIAST NA PRAWACH POWIATU WEDŁUG RODZAJÓW W 2016 R. (dok.)

BUDGET REVENUE OF POWIATS AND CITIES WITH POWIAT STATUS BY TYPE IN 2016 (cont.)

WYSZCZEGÓLNIENIE SPECIFICATION	Ogółem Grand total	W tym Of which								
		dochody własne own revenue				dotacje celowe z budżetu państwa targeted grants from the state budget		subwencja ogólna z budżetu państwa general subvention from the state budget		
		razem total	w tym of which			razem total	w tym of which		razem total	w tym część oświatowa of which educational part
			udział w podatku dochodowym od osób prawnych share in corporate income tax	udział w podatku dochodowym od osób fizycznych share in personal income tax	dochody z majątku revenue from property		na zadania z zakresu administracji rządowej for government administration tasks	na zadania własne for own tasks		
w tys. zł in thous. zł										
Podregion sieradzki Subregion										
Powiaty: Powiats:										
łaski	43124,7	15355,7	101,7	8812,3	2460,1	8023,3	6435,8	1582,2	17512,8	14099,3
pajęczański	39188,9	14743,4	191,5	8563,9	158,5	7790,9	6313,6	1469,7	14685,8	10512,2
poddębicki	40977,6	12185,7	73,4	5100,5	1135,5	11313,0	7272,3	4033,8	14164,9	8731,3
sieradzki	118691,1	40886,7	484,9	17534,9	724,4	19720,6	12326,5	7382,7	52506,6	40502,3
wieluński	78744,5	22247,5	224,1	11405,3	242,8	12581,2	7998,2	4573,9	38491,1	32269,3
wieruszowski	41916,1	15152,3	215,6	6237,2	1502,6	8779,8	6435,8	2337,6	14610,3	10436,8
zduńskowolski	77899,6	24485,6	344,7	11767,6	106,1	11789,3	10088,0	1689,5	34797,8	31293,4
Podregion skierniewicki Subregion										
Powiaty: Powiats:										
kutnowski	112495,6	42238,8	985,9	17219,3	3065,9	17174,0	11719,9	5445,1	48645,5	36393,9
łęczycki	52871,4	14668,5	193,6	6101,1	431,6	7282,0	6458,6	816,4	29780,8	23430,9
łowicki	69064,5	21620,1	290,7	13036,0	454,1	9723,7	8108,7	1563,4	35171,8	28231,4
rawski	51665,9	13966,7	256,3	8705,8	345,6	7224,1	5488,8	1726,8	25786,8	21992,2
skierniewicki	22002,6	8101,7	97,7	5313,8	396,4	1293,6	872,9	416,5	8147,8	2806,8
Miasto na prawach powiatu: City with powiat status:										
Skierniewice	244193,7	117987,6	3968,8	60037,3	6739,6	47699,9	39518,2	8170,0	62696,1	58631,6

TABL. 6 (82). DOCHODY BUDŻETÓW POWIATÓW I MIAST NA PRAWACH POWIATU WEDŁUG DZIAŁÓW W 2016 R.

BUDGET REVENUE OF POWIATS AND CITIES WITH POWIAT STATUS BY DIVISION IN 2016

WYSZCZEGÓLNIENIE SPECIFICATION	Ogółem Total	W tym Of which							
		transport i łączność transport and communication	gospodarka mieszkaniowa dwelling economy	administracja publiczna public administration	bezpieczeństwo publiczne i ochrona przeciwpożarowa public safety and fire care	oświata i wychoowanie education	ochrona zdrowia health care	pomoc społeczna; pozostałe zadania w zakresie polityki społecznej social assistance; other tasks in sphere of social policy	gospodarka komunalna i ochrona środowiska municipal economy and environmental
w tys. zł in thous. zł									
O G Ó Ł E M	6101308,1	475445,9	575554,6	84029,1	170163,6	127519,7	92253,8	808282,5	160668,9
TOTAL									
powiaty	1525110,1	63939,0	26031,7	39920,9	95893,4	29531,1	53619,2	192231,2	23028,1
<i>powiats</i>									
miasta na prawach powiatu	4576198,0	411506,9	549522,9	44108,2	74270,2	97988,6	38634,6	616051,3	137640,8
<i>cities with powiat status</i>									
Podregion łódzki									
Subregion									
Powiaty:									
<i>Powiats:</i>									
brzeziński	28383,2	269,4	1397,5	363,8	3260,8	186,1	837,3	7118,9	39,4
łódzki wschodni	54956,5	5805,8	584,1	594,5	3973,9	144,8	1690,1	10030,2	126,8
pabianicki	89579,3	298,4	1717,4	664,9	6292,1	2146,3	3106,4	16440,0	431,7
zgierski	125689,4	2528,5	1618,8	4942,2	11402,9	2576,3	4686,0	13683,3	345,0
Podregion m. Łódź									
Subregion									
Miasto na prawach powiatu:									
<i>City with powiat status:</i>									
Łódź	3908457,0	390847,2	522836,5	41091,6	60787,0	78579,9	36102,7	502997,6	99026,3
Podregion piotrkowski									
Subregion									
Powiaty:									
<i>Powiats:</i>									
belchatowski	122877,0	1564,8	1800,3	445,0	5970,9	1412,9	2776,6	10916,1	15943,6
opoczyński	68103,5	6912,2	476,8	2145,6	4536,0	2380,5	1538,7	8174,7	201,2
piotrkowski	69425,8	3551,0	1807,2	1306,0	0,0	2344,7	5577,4	10157,3	359,8
radomszczański	105071,5	2890,0	4508,0	3482,5	6133,5	1408,1	2991,7	10160,4	1624,3
tomaszowski	112381,5	7876,2	978,6	6704,8	6766,6	2218,2	2986,0	14122,1	472,0
Miasto na prawach powiatu:									
<i>City with powiat status:</i>									
Piotrków Trybunalski	423547,3	5199,4	19103,8	2248,9	8405,6	10667,0	34,9	76731,2	33714,2

TABL. 6 (82). DOCHODY BUDŻETÓW POWIATÓW I MIAST NA PRAWACH POWIATU WEDŁUG DZIAŁÓW W 2016 R. (dok.)

BUDGET REVENUE OF POWIATS AND CITIES WITH POWIAT STATUS BY DIVISION IN 2016 (cont.)

WYSZCZEGÓLNIENIE SPECIFICATION	Ogółem Total	W tym Of which							
		transport i łączność transport and communication	gospodarka mieszkaniowa dwelling economy	administracja publiczna public administration	bezpieczeństwo publiczne i ochrona przeciwpożarowa public safety and fire care	oświata i wychowanie education	ochrona zdrowia health care	pomoc społeczna; pozostałe zadania w zakresie polityki społecznej social assistance; other tasks in sphere of social policy	gospodarka komunalna i ochrona środowiska municipal economy and environmental
		w tys. zł		in thous. zł					
Podregion sieradzki Subregion									
Powiaty: Powiats:									
łaski	43124,7	2724,2	441,8	1864,2	3763,8	492,2	3524,8	1597,6	77,2
pajęczański	39188,9	2712,9	821,3	1696,3	3442,3	469,3	1118,8	2661,9	387,5
poddębicki	40977,6	4169,1	227,6	1317,9	3277,9	676,5	2018,9	6236,7	44,9
sieradzki	118691,1	3163,6	885,6	5416,9	6402,8	2399,3	3135,2	18325,0	184,4
wieluński	78744,5	3285,4	612,8	188,0	4459,5	2280,7	1958,5	6847,4	162,9
wieruszowski	41916,1	933,4	1701,7	1400,0	3268,9	920,8	1778,5	7514,0	109,3
zdunówowski	77899,6	6584,3	863,4	280,1	5161,2	1929,9	1908,2	10690,1	926,4
Podregion skierniewicki Subregion									
Powiaty: Powiats:									
kutnowski	112495,6	1133,8	3600,0	2306,9	6100,7	814,6	6815,2	21351,0	995,2
łęczycki	52871,4	29,2	569,8	1789,4	3515,6	1338,9	1575,2	5811,2	60,7
łowicki	69064,5	1399,1	747,0	194,0	4651,8	990,5	1915,7	6464,4	202,7
rawski	51665,9	3389,1	358,7	1475,3	3512,0	1679,0	1659,3	2048,4	278,1
skierniewicki	22002,6	2718,5	313,2	1342,6	-	721,4	20,4	1880,3	55,0
Miasto na prawach powiatu: City with powiat status:									
Skierniewice	244193,7	15460,3	7582,7	767,6	5077,7	8741,7	2497,0	36322,5	4900,3

TABL. 7 (83). WYDATKI BUDŻETÓW POWIATÓW I MIAST NA PRAWACH POWIATU WEDŁUG RODZAJÓW W 2016 R.

BUDGET EXPENDITURE OF POWIATS AND CITIES WITH POWIAT STATUS BY TYPE IN 2016

WYSZCZEGÓLNIENIE SPECIFICATION	Ogółem Grand total	Wydatki bieżące Current expenditure					Wydatki majątkowe Property expenditure	
		razem total	w tym of which				razem total	w tym inwestycyjne ^a of which investments expenditure ^a
			dotacje grants	świadczenia na rzecz osób fizycznych benefits for natural persons	wynagrodzenia wages and salaries	zakup materiałów i usług purchase of materials and services		
		w tys. zł		in thous. zł				
OGÓŁEM	5967724,5	5091244,8	400926,1	660394,0	1931634,8	1343371,9	876479,7	786851,2
TOTAL								
powiaty	1495678,7	1322224,9	65483,7	64793,8	727662,8	222450,4	173453,8	170146,6
<i>powiats</i>								
miasta na prawach powiatu	4472045,9	3769019,9	335442,4	595600,2	1203972,0	1120921,5	703026,0	616704,5
<i>cities with powiat status</i>								
Podregion łódzki Subregion								
Powiaty: <i>Powiats:</i>								
brzeziński	26912,7	25602,5	826,9	1391,7	14323,3	4882,0	1310,2	1310,2
łódzki wschodni	51851,7	42766,3	3258,6	2968,3	23498,5	6309,7	9085,4	9085,4
pabianicki	88064,2	83355,1	1932,7	3941,2	48750,8	14577,0	4709,2	4709,2
zgierski	118437,0	108695,8	10702,8	5773,1	58964,3	15631,1	9741,2	9741,2
Podregion m. Łódź Subregion								
Miasto na prawach powiatu: <i>City with powiat status:</i>								
Łódź	3840394,4	3206556,3	284444,4	482333,9	986441,0	1009932,2	633838,1	548951,9
Podregion piotrkowski Subregion								
Powiaty: <i>Powiats:</i>								
bełchatowski	120954,4	114427,3	5228,5	4424,9	55733,7	14478,0	6527,2	6027,2
opoczyński	72657,9	54128,5	3451,6	2528,4	30908,2	8879,0	18529,5	18529,5
piotrkowski	66369,6	57766,5	1648,9	4070,8	27648,4	13210,4	8603,0	8603,0
radomszczański	102491,8	91603,3	5877,7	5142,6	50050,8	13695,5	10888,5	10888,5
tomaszowski	108265,8	94438,5	3946,8	5712,8	51212,0	17403,0	13827,3	13827,3
Miasto na prawach powiatu: <i>City with powiat status:</i>								
Piotrków Trybunalski ...	395721,0	355365,9	32861,3	78103,3	132799,9	74149,7	40355,2	39620,0

^a Łącznie z dotacjami na finansowanie zadań inwestycyjnych samorządowych zakładów budżetowych.

^a Including grants for financing investment tasks of local government budgetary establishments.

TABL. 7 (83). WYDATKI BUDŻETÓW POWIATÓW I MIAST NA PRAWACH POWIATU WEDŁUG RODZAJÓW
W 2016 R. (dok.)

BUDGET EXPENDITURE OF POWIATS AND CITIES WITH POWIAT STATUS BY TYPE IN 2016
(cont.)

WYSZCZEGÓLNIENIE SPECIFICATION	Ogółem Grand total	Wydatki bieżące Current expenditure					Wydatki majątkowe Property expenditure	
		razem total	w tym of which				razem total	w tym inwes- tycyjne ^a of which invest- ments expenditure ^a
			dotacje grants	świadczenia na rzecz osób fizycznych benefits for natural persons	wynagro- dzenia wages and salaries	zakup materiałów i usług purchase of mater- ials and services		
		w tys. zł		in thous. zł				
Podregion sieradzki Subregion								
Powiaty: Powiats:								
łaski	41332,0	33624,0	541,9	1653,8	18989,2	5835,9	7708,0	7708,0
pajęczański	38585,5	33491,6	1038,3	1458,7	19757,6	5269,6	5093,9	5093,9
poddębicki	41557,0	31996,1	451,2	1639,2	17904,3	5745,0	9560,9	9560,9
sieradzki	122713,6	107068,9	6001,1	4230,8	61344,3	17677,5	15644,7	15644,7
wieluński	79485,8	65905,2	1697,0	2737,6	38051,5	10934,0	13580,6	13580,6
wieruszowski	40029,2	35651,3	1910,8	1739,1	19202,5	7466,4	4377,9	4377,9
zduńskowolski	79175,6	68079,3	2279,6	3025,8	38485,2	11924,5	11096,3	9289,2
Podregion skierniewicki Subregion								
Powiaty: Powiats:								
kutnowski	105014,1	101294,7	6605,1	4318,9	54636,5	19167,4	3719,4	2719,4
łęczycki	50091,8	49417,0	210,1	2234,1	29891,9	8486,8	674,8	674,8
łowicki	69274,3	62554,0	5297,3	2856,5	35343,9	8834,1	6720,3	6720,3
rawski	51374,2	44859,8	1095,1	1635,7	26567,4	7560,4	6514,4	6514,4
skierniewicki	21040,4	15499,2	1481,6	1309,8	6398,5	4483,1	5541,2	5541,2
Miasto na prawach powiatu: City with powiat status:								
Skierniewice	235930,4	207097,7	18136,8	35163,0	84731,1	36839,6	28832,7	28132,7

a Łącznie z dotacjami na finansowanie zadań inwestycyjnych samorządowych zakładów budżetowych.

a Including grants for financing investment tasks of local government budgetary establishments.

TABL. 8 (84). WYDATKI BUDŻETÓW POWIATÓW I MIAST NA PRAWACH POWIATU WEDŁUG DZIAŁÓW W 2016 R.

BUDGET EXPENDITURE OF POWIATS AND CITIES WITH POWIAT STATUS BY DIVISION IN 2016

WYSZCZEGÓLNIENIE SPECIFICATION	W tym Of which								
	Ogółem Total	transport i łącz- ność transport and commu- nication	adminis- tracja publiczna public admini- stration	bezpie- czeństwo publiczne i ochrona przeciw- pożarowa public safety and fire care	oświata i wycho- wanie education	ochrona zdrowia health care	pomoc społecz- na; po- zostałe zadania w zakre- sie po- lityki społecz- nej social assistance; other tasks in sphere of social policy	eduka- cyjna opieka wychow- awcza educati- onal care	kultura i ochro- na dzie- dztwa naro- dowo- wego culture and protec- tion of national heritage
	w tys. zł in thous. zł								
OGÓŁEM	5967724,5	933650,0	508399,9	213117,3	1635787,4	115676,3	1211514,5	193150,2	162454,5
TOTAL									
powiaty.....	1495678,7	185811,0	182379,3	96656,0	475845,3	59186,9	316677,2	89715,4	9869,4
powiats									
miasta na prawach powiatu	4472045,9	747839,0	326020,7	116461,3	1159942,1	56489,4	894837,3	103434,8	152585,1
cities with powiat status									
Podregion łódzki									
Subregion									
Powiaty:									
Powiats:									
brzeziński.....	26912,7	1679,2	3737,8	3266,1	5771,5	840,3	9755,5	631,0	22,0
łódzki wschodni	51851,7	11293,1	7322,6	3982,1	8896,4	1690,1	14494,1	1609,2	34,1
pabianicki.....	88064,2	4017,2	11890,1	6351,4	27709,1	3129,1	29122,1	2992,7	101,7
zgierski	118437,0	12112,4	15070,9	11397,7	40357,6	4686,2	24965,1	7399,2	151,0
Podregion m. Łódź									
Subregion									
Miasto na prawach powiatu:									
City with powiat status:									
Łódź	3840394,4	694334,3	287422,5	98401,5	932467,2	51985,1	733310,9	87407,5	133669,2
Podregion piotrkowski									
Subregion									
Powiaty:									
Powiats:									
bełchatowski	120954,4	8113,6	14813,2	6056,6	33306,1	3211,9	20821,2	8870,2	215,3
opoczyński	72657,9	11039,7	13367,8	4681,1	23188,0	1816,7	12836,2	3537,3	117,0
piotrkowski	66369,6	8402,0	12695,7	102,3	15827,2	6600,7	17482,7	2702,9	282,1
radomszczański	102491,8	11873,6	12085,8	6146,6	36435,7	3411,5	20221,0	5967,1	73,3
tomaszowski	108265,8	18179,3	12573,5	6815,4	35675,1	3654,8	22634,3	4972,7	150,8
Miasto na prawach powiatu:									
City with powiat status:									
Piotrków Trybunalski ..	395721,0	35950,2	21490,5	11318,4	135253,5	1452,1	107771,2	10225,6	11194,2

TABL. 8 (84). WYDATKI BUDŻETÓW POWIATÓW I MIAST NA PRAWACH POWIATU WEDŁUG DZIAŁÓW
W 2016 R. (dok.)
BUDGET EXPENDITURE OF POWIATS AND CITIES WITH POWIAT STATUS BY DIVISION
IN 2016 (cont.)

WYSZCZEGÓLNIENIE SPECIFICATION	Ogółem Total	W tym Of which							
		transport i łączność transport and communication	administracja publiczna public administration	bezpieczeństwo publiczne i ochrona przeciwpożarowa public safety and fire care	oświata i wychowanie education	ochrona zdrowia health care	pomoc społeczna; pozostałe zadania w zakresie polityki społecznej social assistance; other tasks in sphere of social policy	edukacyjna opieka wychowawcza educational care	kultura i ochrona dziedzictwa narodowego culture and protection of national heritage
w tys. zł in thous. zł									
Podregion sieradzki Subregion									
Powiaty: Powiats:									
łaski	41332,0	8157,5	5501,3	3770,7	12167,6	1646,7	4213,5	3523,9	53,1
pajęczański	38585,5	6633,4	4773,7	3442,3	10892,8	1129,2	5545,8	2498,4	611,8
poddębicki	41557,0	10819,6	5749,4	3277,9	7429,5	1730,1	8956,9	1562,6	175,5
sieradzki	122713,6	19644,8	12330,7	6402,1	40049,4	3140,3	28721,7	6032,8	2846,0
wieluński.....	79485,8	14120,5	6562,9	4467,5	32571,3	2073,9	11537,1	4326,3	296,9
wieruszowski	40029,2	5502,5	4483,4	3296,1	10290,2	1790,5	9878,3	1669,9	176,0
zduńskowolski	79175,6	9881,7	6593,0	5212,8	30314,3	3591,1	15430,0	4592,5	339,7
Podregion skierniewicki Subregion									
Powiaty: Powiats:									
kutnowski	105014,1	3672,9	9041,1	6195,1	35473,5	7189,5	30068,2	9764,0	1288,6
łęczycki	50091,8	1258,0	5231,7	3519,6	20390,9	1678,9	9741,9	6641,5	76,1
łowicki	69274,3	5943,4	7577,1	4706,7	26211,1	3801,0	10870,6	5012,0	2406,6
rawski	51374,2	6412,1	5725,9	3557,9	20251,1	2344,0	5148,4	4722,8	185,0
skierniewicki	21040,4	7054,7	5251,8	8,0	2636,9	30,4	4232,5	686,3	266,9
Miasto na prawach powiatu: City with powiat status:									
Skierniewice	235930,4	17554,5	17107,7	6741,4	92221,3	3052,2	53755,2	5801,7	7721,7

TABL. 9 (85). DOCHODY I WYDATKI BUDŻETÓW POWIATÓW I MIAST NA PRAWACH POWIATU
NA 1 MIESZKAŃCA W 2016 R.BUDGET REVENUE AND EXPENDITURE OF POWIATS AND CITIES WITH POWIAT STATUS
PER CAPITA IN 2016

WYSZCZEGÓLNIENIE SPECIFICATION	Dochody Revenue		Wydatki Expenditure		
	ogółem total	w tym własne of which own revenue	ogółem total	w tym of which	
				bieżące current expenditure	inwestycyjne ^a investment expenditure ^a
w zł in zł					
OGÓŁEM	2451,88	1351,15	2398,20	2045,98	316,21
TOTAL					
powiaty	915,15	346,02	897,49	793,40	102,10
<i>powiats</i>					
miasta na prawach powiatu ...	5567,85	3389,19	5441,13	4585,76	750,34
<i>cities with powiat status</i>					
Podregion łódzki Subregion					
Powiaty: <i>Powiats:</i>					
brzeziński	917,60	420,51	870,06	827,70	42,36
łódzki wschodni	778,21	399,60	734,25	605,59	128,65
pabianicki	749,72	387,36	737,04	697,63	39,41
zgierski	760,89	305,09	716,99	658,02	58,97
Podregion m. Łódź Subregion					
Miasto na prawach powiatu: <i>City with powiat status:</i>					
Łódź	5593,99	3540,56	5496,58	4589,40	785,69
Podregion piotrkowski Subregion					
Powiaty: <i>Powiats:</i>					
bełchatowski	1088,82	591,74	1071,79	1013,95	53,41
opoczyński	880,88	269,72	939,79	700,12	239,67
piotrkowski	760,62	275,82	727,14	632,88	94,25
radomszczański	916,25	324,65	893,76	798,81	94,95
tomaszowski	949,17	363,61	914,41	797,62	116,79
Miasto na prawach powiatu: <i>City with powiat status:</i>					
Piotrków Trybunalski	5654,46	2587,66	5282,97	4744,22	528,94
Podregion sieradzki Subregion					
Powiaty: <i>Powiats:</i>					
łaski	858,51	305,70	822,82	669,37	153,45
pajęczański	754,97	284,03	743,34	645,21	98,13
poddębicki	986,10	293,24	1000,05	769,97	230,08
sieradzki	997,46	343,61	1031,27	899,79	131,48
wieluński	1020,15	288,22	1029,76	853,82	175,94
wieruszowski	994,00	359,32	949,26	845,44	103,82
zdunówski	1157,89	363,95	1176,86	1011,92	138,07
Podregion skierniewicki Subregion					
Powiaty: <i>Powiats:</i>					
kutnowski	1138,33	427,41	1062,63	1024,99	27,52
łęczycki	1038,98	288,25	984,35	971,09	13,26
łowicki	869,55	272,20	872,19	787,58	84,61
rawski	1050,95	284,10	1045,02	912,51	132,51
skierniewicki	576,60	212,31	551,39	406,18	145,21
Miasto na prawach powiatu: <i>City with powiat status:</i>					
Skierniewice	5055,35	2442,61	4884,28	4287,38	582,41

a Łącznie z dotacjami na finansowanie zadań inwestycyjnych samorządowych zakładów budżetowych.

a Including grants for financing investment tasks of local government budgetary establishments.

DZIAŁ XIV

INWESTYCJE. ŚRODKI TRWAŁE

Uwagi ogólne

1. Nakłady inwestycyjne są to nakłady finansowe lub rzeczowe, których celem jest stworzenie nowych środków trwałych lub ulepszenie (przebudowa, rozbudowa, rekonstrukcja lub modernizacja) istniejących obiektów majątku trwałego, a także nakłady na tzw. pierwsze wyposażenie inwestycji.

Nakłady inwestycyjne dzielą się na nakłady na środki trwałe oraz pozostałe nakłady.

Nakłady na środki trwałe są to nakłady na:

- budynki i budowle (obejmują budynki i lokale oraz obiekty inżynierii lądowej i wodnej), w tym m.in. roboty budowlano-montażowe, dokumentacje projektowo-kosztorysowe,
- maszyny, urządzenia techniczne i narzędzia (łącznie z przyrządami, ruchomościami i wyposażeniem),
- środki transportu,
- inne, tj.: melioracje szczegółowe, koszty ponoszone przy nabyciu gruntów i używanych środków trwałych, inwentarz żywy (stado podstawowe) i zasadzenia wieloletnie, a ponadto odsetki od kredytów i pożyczek inwestycyjnych za okres realizacji inwestycji (z wyjątkiem odsetek nieuwzględnionych w wartości nakładów na środki trwałe przez podmioty stosujące Międzynarodowe Standardy Rachunkowości – MSR, wprowadzone od 1 I 2005 r.).

Pozostałe nakłady są to nakłady na tzw. pierwsze wyposażenie inwestycji oraz inne koszty związane z realizacją inwestycji. Nakłady te nie zwiększają wartości środków trwałych.

2. Nakłady inwestycyjne zaliczono do odpowiednich sekcji Polskiej Klasyfikacji Działalności (PKD 2007) zgodnie z zaklasyfikowaniem działalności inwestora (podmiotu gospodarki narodowej), z wyjątkiem nakładów na obiekty niezwiązane z jego podstawową działalnością, które zaliczono do odpowiedniej sekcji według kryterium przeznaczenia obiektu (dotyczy np. budynków i lokali mieszkalnych, obiektów przeznaczonych dla potrzeb edukacji, ochrony zdrowia, sportu i rekreacji).

3. Podziału nakładów inwestycyjnych według podregionów i powiatów dokonano na podstawie faktycznej lokalizacji inwestycji.

4. Do środków trwałych zalicza się kompletne i nadające się do użytku, składniki majątkowe o przewidywanym okresie używania dłuższym niż rok, w tym również drogi publiczne, ulice i place łącznie z poboczaami i podbudową, uzbrojenie terenu, zasadzenia wieloletnie, melioracje, budowle wodne, grunty oraz inwentarz żywy (stado podstawowe) oraz od 1 I 2002 r. spółdzielcze własnościowe prawo do lokalu mieszkalnego i spółdzielcze prawo do lokalu niemieszkalnego (użytkowego).

Dane o środkach trwałych nie obejmują wartości grun-

CHAPTER XIV

INVESTMENTS. FIXED ASSETS

General notes

1. Investment outlays are financial or tangible outlays, the purpose of which is the creation of new fixed assets or the improvement (rebuilding enlargement, reconstruction or modernization) of existing capital asset items, as well as outlays on so-called initial investments.

Investment outlays are divided into outlays on fixed assets and other outlays.

Outlays on fixed assets include outlays on:

- buildings and structures (include buildings and places as well as land and water engineering constructions), of which, i.e., construction and assembly works, design and cost estimate documentations,
- machinery, technical equipment and tools (including instruments, movables and endowments),
- transport equipment,
- others, i.e.: detailed meliorations, costs incurred for purchasing land and second-hand fixed assets, livestock (basic herd), long-term plantings, interests on investment credits and investment loans for the period of investment realization (except for interests not included in outlays on fixed assets by units that used International Accounting Standards – IAS, introduced 1 I 2005).

Other outlays are outlays on so-called initial investments as well as other costs connected with investment realization. These outlays do not increase the value of fixed assets.

2. Investment outlays are included into the appropriate sections and divisions of the NACE Rev. 2 in accordance with the classification of the investor's activity (entity of the national economy), with the exception of outlays on structures not connected with its basic activity, which were included into the appropriate sections and divisions according to the criteria of structure destination (concerning, e. g. residential buildings, buildings for education, health care, sport and recreational purposes).

3. The division of investment outlays by subregions and powiats was made on the basis of the actual location of the investment.

4. Fixed assets include means of work and other objects completed and ready, on the day of transfer for usage, with an expected period of utility exceeding 1 year, of which also public roads, streets and squares, together with shoulders and foundations, development of tracts of land, long-term plantings, meliorations, water structures, land and livestock (basic herd) as well as since 1 I 2002 co-operative ownership right to residential premise and co-operative right to non-residential (utilitarian) premise.

Data regarding fixed assets do not include the value of land recognised since 1 I 1991, as a fixed asset, in

tów uznanych od 1 I 1991 r. za środki trwałe zgodnie z rozporządzeniem Rady Ministrów z dnia 12 XII 1990 r. (Dz. U. Nr 90, poz. 529) oraz prawa użytkowania wieczystego gruntu uznanego od 1 I 2002 r. za środki trwałe zgodnie z ustawą o rachunkowości z dnia 29 IX 1994 r. (jednolity tekst, Dz. U. 2016, poz. 1047).

5. Wartość brutto środków trwałych jest to wartość równa nakładom poniesionym na ich zakup lub wytworzenie, bez potrącenia wartości zużycia (umorzenia). Przez wartość brutto środków trwałych według stanu w dniu 31 XII 2015 bieżących cenach ewidencyjnych należy rozumieć:

- w zakresie środków trwałych przekazanych do eksploatacji:
 - przed 1 I 1995 r. — wartość w cenach odtworzenia z września 1994 r.,
 - po 1 I 1995 r. — wartość w cenach bieżących nabycia lub wytworzenia,
- w podmiotach stosujących Międzynarodowe Standardy Rachunkowości (MSR), wprowadzone od 1 I 2005 r. — również wycenę według wartości godziwej.

6. Podziału środków trwałych według sekcji Polskiej Klasyfikacji Działalności (PKD 2007) w układzie podregionów i powiatów dokonano zgodnie z siedzibą jednostki lokalnej rodzaju działalności.

accordance with the decree of the Council of Ministers, dated 12 XII 1990 (Journal of Laws No. 90, item 529) as well as right of perpetual use of land regarded as fixed assets since 1 I 2002, in accordance with the Act on Accounting, dated 29 IX 1994 (uniform text, Journal of Laws 2016, item 1047).

5. The gross value of fixed assets is the value equal to the outlays incurred on purchasing or manufacturing them, without deducting consumption value (depreciation). The gross value of fixed assets as of 31 XII 2015 at current book-keeping prices is understood:

- within the scope of fixed assets designated for exploitation:
 - before 1 I 1995 — the value at replacement prices of September 1994,
 - after 1 I 1995 — the purchase or manufacturing value at current prices,
- in units that use International Accounting Standards (IAS) implemented since 1 I 2005 - also revaluation according to fair value.

6. The division of fixed assets by NACE Rev. 2, sections by subregions and powiats was made according to the abode of local kind-of-activity unit.

Inwestycje

Investments

TABL. 1 (86). NAKŁADY INWESTYCYJNE W PRZEDSIĘBIORSTWACH^a W 2016 R. (ceny bieżące)INVESTMENT OUTLAYS IN ENTERPRISES^a IN 2016 (current prices)

WYSZCZEGÓLNIENIE SPECIFICATION	Ogółem Grand total	W tym Of which						
		przemysł industry		budow- nictwo construction	handel; naprawa pojazdów samocho- dowych ¹ trade; repair of motor vehicles ¹	transport i gospodar- ka magazy- nowa transport and storage	informacja i komuni- kacja information and communi- cation	działalność finansowa i ubezpie- czeniowa financial and insurance activities
		razem total	w tym przetwórstwo przemysłowe of which manufac- turing					
		w mln zł		in mln zł				
WOJEWÓDZTWO	9221,6	6513,1	4123,7	226,1	908,1	472,2	213,7	110,0
VOIVODSHIP								
Podregion łódzki	854,9	512,1	448,3	12,0	196,7	49,6	13,9	2,0
Subregion								
Powiaty:								
Powiaty:								
brzeziński	13,7	3,0	1,6	0,1	4,2	3,9	0,7	0,1
łódzki wschodni	109,8	54,7	48,3	1,7	21,4	13,1	1,2	0,3
pabianicki	243,9	155,9	126,5	5,6	28,2	16,2	5,0	0,6
zgierski	487,5	298,5	272,0	4,6	142,8	16,4	7,0	1,1
Podregion m. Łódź	2703,0	1368,0	933,9	153,3	324,6	138,8	168,2	94,8
Subregion								
Miasto na prawach powiatu:								
Łódź	2703,0	1368,0	933,9	153,3	324,6	138,8	168,2	94,8
Podregion piotrkowski	2893,5	2541,2	832,1	40,0	177,9	59,9	16,0	2,1
Subregion								
Powiaty:								
Powiaty:								
bełchatowski	1723,9	1678,9	113,2	5,3	16,4	9,3	2,3	0,3
opoczyński	105,8	69,7	42,7	1,9	11,4	17,8	1,3	0,1
piotrkowski	53,4	22,7	19,5	0,3	10,0	15,1	2,8	0,1
radomszczański	331,9	293,7	278,6	5,5	20,9	4,0	2,6	0,3
tomaszowski	392,3	306,4	249,1	18,8	34,4	11,7	2,0	0,6
Miasto na prawach powiatu:								
Piotrków Trybunalski	286,3	169,8	129,0	8,0	84,7	1,9	5,0	0,7
Podregion sieradzki	1496,2	1236,4	1168,5	4,5	144,1	45,8	8,4	3,1
Subregion								
Powiaty:								
Powiaty:								
łaski	52,7	22,4	19,5	0,7	9,6	9,3	1,9	0,1
pajęczański	111,6	101,6	95,7	0,5	5,4	1,6	0,8	0,3
poddebicki	611,5	591,3	588,5	0,5	3,4	5,3	0,6	0,2
sieradzki	390,9	265,6	225,8	2,2	104,4	3,5	2,5	0,6
wieluński	54,2	28,2	24,9	0,3	9,6	11,7	1,0	0,4
wieruszowski	140,0	118,8	112,7	0,0	4,0	2,8	0,7	0,9
zduńskowolski	135,3	108,6	101,4	0,3	7,7	11,6	0,9	0,7
Podregion skierniewicki	1274,0	855,4	740,9	16,3	64,9	178,2	7,1	8,0
Subregion								
Powiaty:								
Powiaty:								
kutnowski	797,7	633,5	593,6	1,7	29,1	21,6	1,9	1,0
łęczycki	47,1	29,6	13,8	1,0	8,0	6,5	0,6	0,6
łowicki	102,5	83,2	46,6	0,6	4,4	5,8	2,1	0,3
rawski	153,5	45,5	33,4	1,8	10,5	80,0	1,3	1,0
skierniewicki	69,6	28,8	22,9	5,6	7,0	23,1	1,0	0,2
Miasto na prawach powiatu:								
Skiernewice	103,6	34,8	30,6	5,5	5,9	41,1	0,3	5,0

^a Dane dotyczą podmiotów gospodarczych, w których liczba pracujących przekracza 9 osób; według lokalizacji inwestycji.

^a Data concern economic entities employing more than 9 persons; according to investment location.

Środki trwałe

Fixed assets

TABL. 2 (87). WARTOŚĆ BRUTTO ŚRODKÓW TRWAŁYCH W PRZEDSIĘBIORSTWACH^a W 2016 R.
(bieżące ceny ewidencyjne)
Stan w dniu 31 XII

GROSS VALUE OF FIXED ASSETS IN ENTERPRISES^a IN 2016 (current book-keeping prices)
As of 31 XII

WYSZCZEGÓLNIENIE SPECIFICATION	Ogółem Grand total	W tym Of which						
		przemysł industry		budow- nictwo construction	handel; naprawa pojazdów samocho- dowych ^Δ trade; repair of motor vehicles ^Δ	transport i gospodarka magazynowa transport and storage	informacja i komunika- cja information and communi- cation	obsługa rynku nierucho- mości ^Δ real estate activities
		razem total	w tym przetwórstwo przemysłowe of which manufac- turing					
		w mln zł		in mln zł				
WOJEWÓDZTWO VOIVODSHIP	116579,8	77873,7	40087,8	1734,7	9548,0	4576,6	3567,3	9815,9
Podregion łódzki Subregion	12143,1	7591,0	6665,9	276,3	1141,3	512,3	39,8	1838,8
Powiaty: Powiaty:								
brzeziński	273,8	124,8	75,9	1,4	31,0	27,9	1,8	28,0
łódzki wschodni	2447,3	843,3	755,0	117,6	204,2	319,4	1,6	859,1
pabianicki	3504,6	2386,1	2111,8	87,8	242,6	79,1	20,9	473,0
zgierski	5917,4	4236,9	3723,2	69,4	663,5	85,9	15,4	478,7
Podregion m. Łódź Subregion	38298,3	16538,0	10994,8	487,8	3562,1	2416,9	3367,6	5888,9
Miasto na prawach powiatu: City with powiat status:								
Łódź	38298,3	16538,0	10994,8	487,8	3562,1	2416,9	3367,6	5888,9
Podregion piotrkowski Subregion	43606,7	39084,5	10876,7	581,8	896,4	956,7	52,3	936,4
Powiaty: Powiaty:								
bełchatowski	29237,9	28235,6	2050,0	197,5	149,8	114,3	17,9	129,8
opoczyński	2155,4	1805,6	1569,6	19,0	58,5	173,2	4,0	22,5
piotrkowski	1085,3	430,3	387,2	63,8	82,5	414,9	-	-
radomszczański	3846,6	3060,0	2755,9	127,5	247,9	111,0	2,2	124,5
tomaszowski	4317,1	3627,5	2848,0	55,5	140,1	107,7	20,7	214,6
Miasto na prawach powiatu: City with powiat status:								
Piotrków Trybunalski	2964,3	1925,6	1266,0	118,5	217,7	35,7	7,5	445,1
Podregion sieradzki Subregion	10885,5	6640,5	5316,8	158,4	2580,1	299,7	22,4	482,6
Powiaty: Powiaty:								
łaski	605,4	317,6	284,3	17,3	57,7	67,2	-	47,6
pajęczański	1547,6	1433,3	1313,7	5,6	46,2	12,5	4,6	17,2
poddebicki	2121,8	75,3	44,5	28,9	1855,6	22,4	-	16,5
sieradzki	2451,6	1658,7	973,8	58,2	263,1	37,6	1,2	167,3
wieluński	1318,3	801,9	716,9	14,8	248,2	47,1	13,8	91,6
wieruszowski	1231,5	1076,7	1002,4	12,2	54,1	27,1	-	33,0
zduńskowolski	1609,3	1277,1	981,2	21,5	55,2	85,8	2,8	109,5
Podregion skierniewicki Subregion	11646,2	8019,7	6233,6	230,4	1368,1	390,9	85,2	669,1
Powiaty: Powiaty:								
kutnowski	5558,5	4241,8	3600,7	48,4	389,2	166,4	73,6	351,4
łęczycy	643,5	406,0	331,0	1,5	85,4	58,6	-	48,3
łowicki	1977,6	1570,1	801,8	29,5	81,5	35,1	11,3	80,6
rawski	1636,6	669,8	525,8	18,9	706,7	53,6	0,3	103,3
skierniewicki	333,1	210,0	120,8	20,3	24,0	44,3	-	0,8
Miasto na prawach powiatu: City with powiat status:								
Skiernewice	1496,9	922	853,5	111,8	81,2	32,8	-	84,8

^a Dane dotyczą podmiotów gospodarczych, w których liczba pracujących przekracza 9 osób; podziału środków trwałych według sekcji PKD 2007 dokonano zgodnie z siedzibą jednostki lokalnej rodzaju działalności.

^a Data concern economic entities employing more than 9 persons; the division of fixed assets by NACE Rev. 2 sections was made according to the abode of local kind-of-activity unit.

DZIAŁ XV RACHUNKI REGIONALNE

Uwagi ogólne

1. **Rachunki regionalne** opracowano zgodnie z zasadami „Europejskiego Systemu Rachunków 2010 (ESA 2010)”, wprowadzonego rozporządzeniem Parlamentu Europejskiego i Rady (UE) nr 549/2013 z dnia 21 maja 2013 r. w sprawie europejskiego systemu rachunków narodowych i regionalnych w Unii Europejskiej (Dz. Urz. UE L 174 z 26.06.2013 r., z późn. zm.).

2. W systemie rachunków regionalnych dla każdego województwa zestawiane są: rachunek produkcji i rachunek tworzenia dochodów według sektorów instytucjonalnych i rodzajów działalności oraz rachunek podziału pierwotnego dochodów i rachunek podziału wtórnego dochodów w sektorze gospodarstw domowych. Dla podregionów obliczane są: produkt krajowy brutto (PKB) i wartość dodana brutto (WDB) według grup rodzajów działalności.

3. Grupowanie danych z rachunków regionalnych według województw i podregionów w podziale na rodzaje działalności według Polskiej Klasyfikacji Działalności (PKD 2007) zostało dokonane **metodą jednostek lokalnych rodzaju działalności**, tj. według siedziby i podstawowego rodzaju działalności jednostki lokalnej przedsiębiorstwa.

4. W rachunkach regionalnych uwzględnia się szacunek szarej gospodarki oraz działalności nielegalnej. **Szara gospodarka** obejmuje legalną produkcję ukrytą szacowaną dla zarejestrowanych podmiotów gospodarczych sektora prywatnego z liczbą pracujących do 9 osób (niezależnie od formy prawnej), z liczbą pracujących od 10 do 49 osób (bez spółdzielni) oraz osób fizycznych z tytułu wykonywania pracy nierejestrowanej, głównie w działalności usługowej (w tym osób świadczących usługi prostytutki).

W ramach **działalności nielegalnej** ujęto szacunki dotyczące działalności osób czerpiących korzyści z tytułu świadczenia usług prostytutki przez inne osoby, produkcji i handlu narkotykami oraz przemytu papierosów.

CHAPTER XV REGIONAL ACCOUNTS

General notes

1. **Regional accounts** were compiled according to the principles of the “European System of Accounts 2010 (the ESA 2010)”, introduced by Regulation (EU) No 549/2013 of the European Parliament and of the Council of 21 May 2013 on the European system of national and regional accounts in the European Union (Official Journal of the EU L 174, 26.06.2013 with later amendments).

2. The following accounts are compiled in the regional accounts system for each voivodship: the production account and the generation of income account by institutional sectors and kind of activity as well as the allocation of primary income account and the secondary distribution of income account in the households sector. The following categories are calculated for subregions: gross domestic product (GDP) and gross value added (GVA) by kind-of-activity groups.

3. Grouping regional accounts data by voivodships and subregions according to kind of activity of the Polish Classification of Activities (PKD 2007) was accomplished applying the **local kind-of-activity unit method**, i.e. by the place of residence and main kind of activity of the local unit of the enterprise.

4. The estimation of the hidden economy and illegal activities is included in the regional accounts. **Hidden economy** covers the legal concealed production estimated for registered economic entities of private sector employing up to 9 persons (irrespective of the legal form), employing from 10 to 49 persons (excluding cooperatives) as well as natural persons engaged in non-registered work, primarily within the service activity (including persons providing prostitution services).

Within **illegal activities** there were included estimations concerning activity of persons deriving profits from exploiting prostitution, production and trafficking in narcotics and smuggling of cigarettes.

5. Dane z rachunków regionalnych za lata 2010–2015 zostały zmienione w stosunku do wcześniej opublikowanych w ślad za rewizją w rocznych rachunkach narodowych, dokonaną stosownie do standardowej procedury dotyczącej nadmiernego deficytu (tzw. notyfikacja fiskalna). Zmiany dotyczyły przeklasyfikowania kolejnych jednostek publicznych do sektora instytucji rządowych i samorządowych.

6. Szczegółowy opis zmian wprowadzonych do rachunków narodowych znajduje się w notatce informacyjnej GUS „Skorygowany szacunek produktu krajowego brutto za 2016 rok” z dnia 23 X 2017 r., dostępnej na stronie <http://stat.gov.pl/obszary-tematyczne/rachunki-narodowe/roczne-rachunki-narodowe/skorygowany-szacunek-produktu-krajowego-brutto-za-2016-rok,9,3.html>

7. Wyjaśnienia dotyczące rachunków regionalnych (uwagi metodyczne i podstawowe pojęcia) zamieszczono w publikacji „Produkt krajowy brutto – Rachunki regionalne w 2015 r.”.

5. Data from regional accounts for the years 2010–2015 were changed in relation to those previously published as a consequence of revision in the annual national accounts, made due to the standard excessive deficit procedure (the so-called fiscal notification). Changes concerned reclassification of further public entities into the general government sector.

6. Detailed description of the changes introduced in the national accounts can be found in the CSO news release “Revised estimate of gross domestic product for the year 2016” of 23 X 2017, available at website

<http://stat.gov.pl/en/topics/national-accounts/annual-national-accounts/revised-estimate-of-gross-domestic-product-for-the-year-2016,6,1.html>

7. Explanations concerning regional accounts (methodological notes and basic concepts) are placed in the publication “Gross Domestic Product – Regional Accounts in 2015”.

U w a g a

Dane za lata 2010-2014 zmieniono w stosunku do opublikowanych w poprzedniej edycji rocznika; patrz uwagi ogólne działu, ust. 7.

N o t e

Data for the years 2010-2014 were changed in relation to published in previous edition of the yearbook; see general notes to the chapter, item 7.

TABL. 1 (88). **PRODUKT KRAJOWY BRUTTO (ceny bieżące)**
GROSS DOMESTIC PRODUCT (current prices)

WYSZCZEGÓLNIENIE SPECIFICATION	Ogółem Total			Na 1 mieszkańca Per capita		
	w mln zł in mln zł	Polska = 100 Poland = 100	województwo = 100 voivodship = 100	w zł in zł	Polska = 100 ^a Poland = 100 ^a	województwo = 100 ^b voivodship = 100 ^b
WOJEWÓDZTWO 2010	88485	6,1	100,0	34747	92,6	100,0
VOIVODSHIP						
2014	104960	6,1	100,0	41842	93,6	100,0
2015	109353	6,1	100,0	43772	93,5	100,0
Podregiony: Subregions:						
łódzki 2010	11927	0,8	13,5	31165	83,1	89,7
2014	14411	0,8	13,7	37390	83,7	89,4
2015	15461	0,9	14,1	40080	85,7	91,6
m. Łódź 2010	34368	2,4	38,8	46864	124,9	134,9
2014	39473	2,3	37,6	55709	124,7	133,1
2015	41065	2,3	37,6	58399	124,8	133,4
piotrkowski 2010	21195	1,5	24,0	35322	94,1	101,7
2014	25321	1,5	24,1	42634	95,4	101,9
2015	26464	1,5	24,2	44715	95,6	102,2
sieradzki 2010	11143	0,8	12,6	24404	65,0	70,2
2014	13709	0,8	13,1	30306	67,8	72,4
2015	14216	0,8	13,0	31531	67,4	72,0
skierniewicki 2010	9852	0,7	11,1	26356	70,2	75,9
2014	12047	0,7	11,5	32716	73,2	78,2
2015	12146	0,7	11,1	33133	70,8	75,7

a, b Relacja do średniej: a – krajowej, b – wojewódzkiej.

a, b Relation to: a – national average, b – voivodship average.

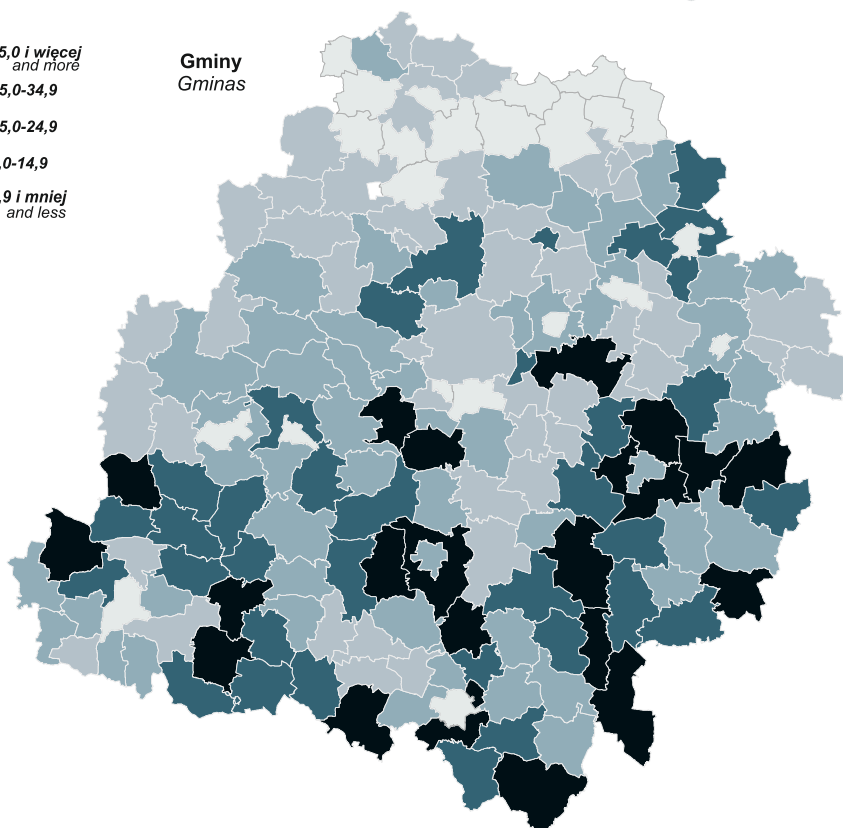
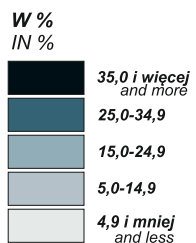
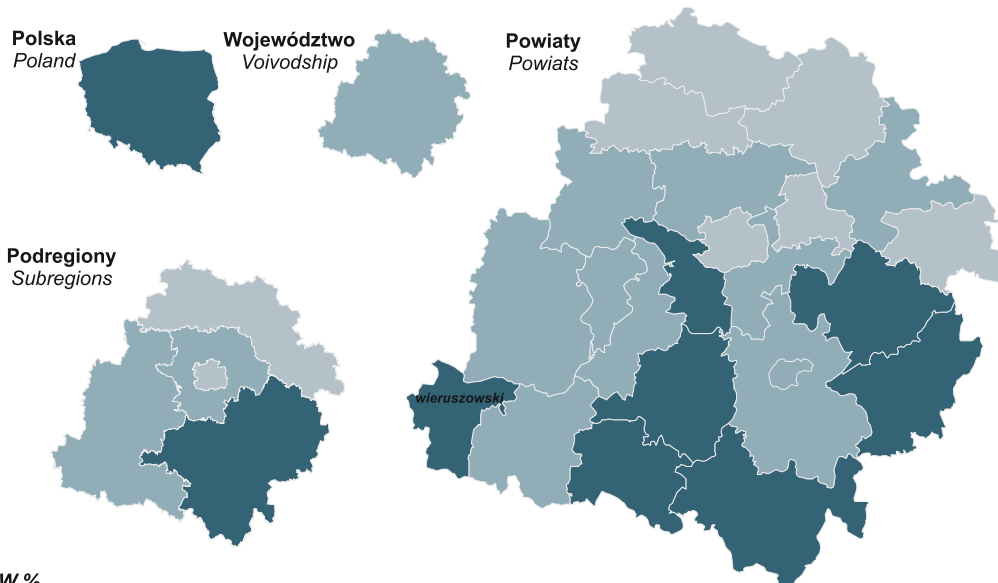
TABL. 2 (89). WARTOŚĆ DODANA BRUTTO WEDŁUG RODZAJÓW DZIAŁALNOŚCI (ceny bieżące)
GROSS VALUE ADDED BY KINDS OF ACTIVITIES (current prices)

WYSZCZEGÓLNIENIE SPECIFICATION	Ogółem Total	Rolnictwo, leśnictwo, łowiectwo i rybactwo <i>Agriculture, forestry and fishing</i>	Przemysł Industry	Budownic- two Construction	Handel; na- prawa poja- zdów samo- chodowych ^a ; transport i gospodarka magazyno- wa; zakwa- terowanie i gastrono- mia ^a ; informacja i komunikacja <i>Trade; repair of motor vehicles^a; transporta- tion and storage; accommo- dation and catering^a; information and commu- nication</i>	Działalność finansowa i ubezpie- czenia; obsługa ryнку nieruchomo- ści ^a <i>Financial and insura- nce activities; real estate activities</i>	Pozostałe usługi ^a Other services ^a
WOJEWÓDZTWO 2010	77908	2846	22761	5755	20807	7222	18518
VOIVODSHIP							
2014	93100	3588	28404	6169	24581	8341	22018
2015	97016	2844	30633	6606	25654	8199	23079
Podregiony: Subregions:							
łódzki 2010	10501	336	3360	826	3028	967	1984
2014	12782	424	4338	820	3749	1130	2321
2015	13716	336	5084	851	3904	1089	2452
m. Łódź 2010	30260	24	7185	2039	9514	2986	8512
2014	35013	31	8051	2168	10674	3743	10347
2015	36433	24	8541	2308	11002	3695	10863
piotrkowski 2010	18661	836	7819	1423	3718	1430	3436
2014	22459	1054	9776	1567	4463	1477	4122
2015	23478	835	10449	1736	4664	1457	4336
sieradzki 2010	9811	893	2361	740	2402	987	2428
2014	12160	1126	3444	718	3005	1078	2788
2015	12612	892	3761	770	3226	1064	2899
skierniewicki 2010	8674	757	2036	726	2146	852	2158
2014	10686	955	2795	896	2689	913	2439
2015	10776	757	2798	941	2858	893	2529

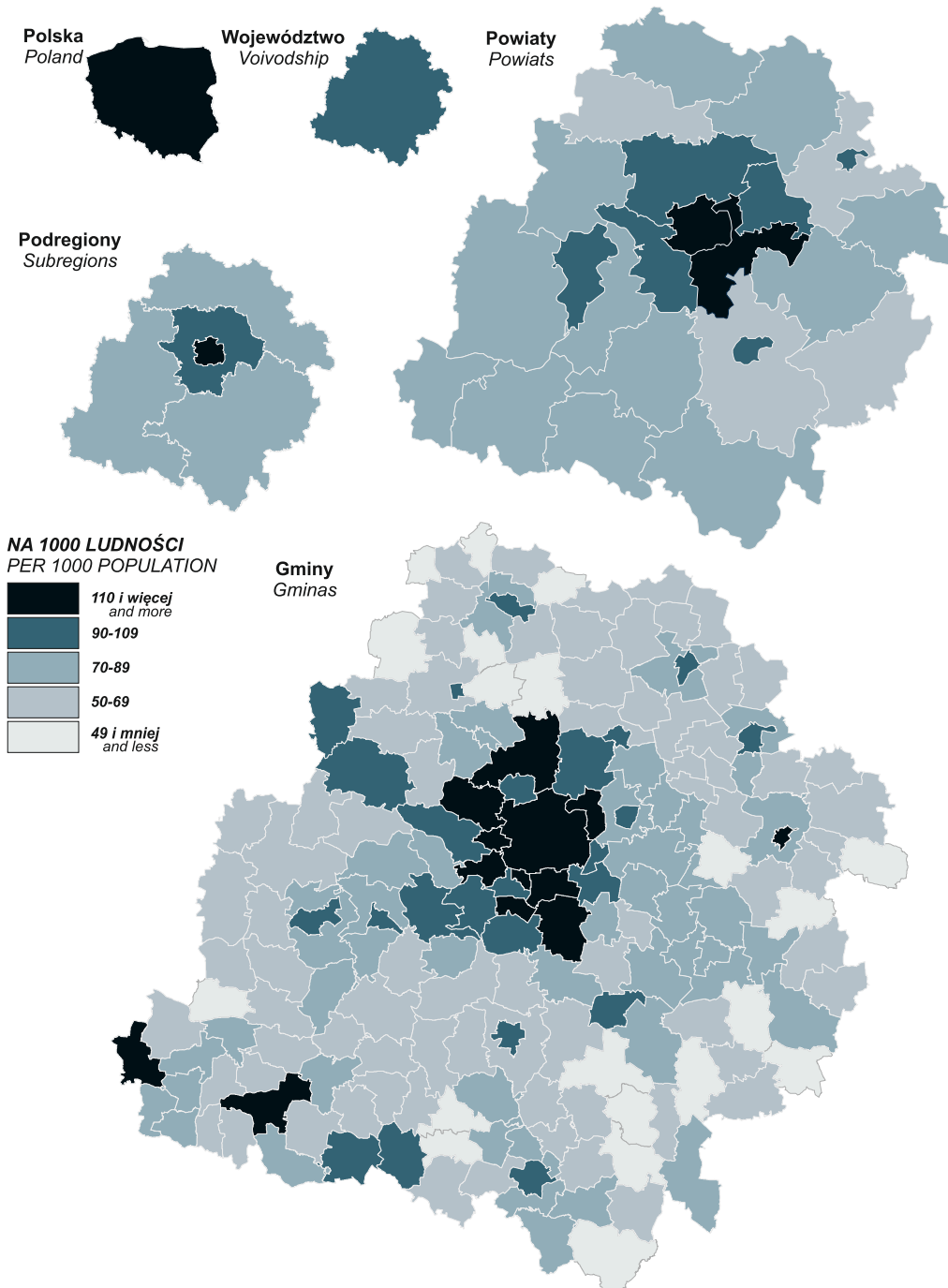
a Patrz uwagi ogólne do Rocznika, ust. 5, pkt 1.

a See general notes to Yearbook, item 5, point 1.

LESISTOŚĆ W 2016 R.
Stan w dniu 31 XII
FOREST COVER IN 2016
As of 31 XII



PODMIOTY GOSPODARKI NARODOWEJ^a W 2016 R.
Stan w dniu 31 XII
ENTITIES OF THE NATIONAL ECONOMY^a IN 2016
As of 31XII



a W rejestrze REGON; bez osób prowadzących gospodarstwa indywidualne w rolnictwie.
a In the REGON register; excluding persons tending private farms in agriculture.

DZIAŁ XVI

PODMIOTY GOSPODARKI NARODOWEJ

Uwagi ogólne

Prezentowane dane dotyczą podmiotów gospodarki narodowej wpisanych do rejestru REGON i obejmują osoby prawne, jednostki organizacyjne niemające osobowości prawnej oraz osoby fizyczne prowadzące działalność gospodarczą, zaklasyfikowane do poszczególnych sekcji PKD 2007 według przeważającego rodzaju działalności.

Krajowy rejestr urzędowy podmiotów gospodarki narodowej, zwany dalej rejestrem REGON, jest rejestrem administracyjnym prowadzonym przez Prezesa GUS. Zasady prowadzenia rejestru określają przepisy ustawy z dnia 29 VI 1995 r. o statystyce publicznej (tekst jednolity Dz. U. 2016 poz. 1068) oraz przepisy rozporządzenia Rady Ministrów z dnia 30 XI 2015 r. (Dz. U. poz. 2009) w sprawie sposobu i metodologii prowadzenia i aktualizacji krajowego rejestru urzędowego podmiotów gospodarki narodowej, wzorów wniosków, ankiet i zaświadczeń.

Podstawową funkcją rejestru REGON jest identyfikowanie podmiotów gospodarki narodowej, co jest realizowane poprzez nadawanie im unikatowych numerów identyfikacyjnych.

Rejestr REGON jest na bieżąco aktualizowany na podstawie danych o podmiotach gospodarki narodowej, przekazywanych drogą elektroniczną z Centralnej Ewidencji i Informacji o Działalności Gospodarczej, Krajowego Rejestru Sądowego, Systemu Informacji Oświatowej oraz Centralnego Rejestru Podmiotów Krajowej Ewidencji Podatników oraz – w przypadku pozostałych podmiotów – na podstawie wniosków zgłaszanych do właściwych urzędów statystycznych. Kompletność i aktualność rejestru uzależniona jest od terminowej realizacji ww. obowiązku. Ponadto od 2011 r. do aktualizacji rejestru wykorzystywane są informacje z Powszechnego Elektronicznego Systemu Ewidencji Ludności (PESEL) dotyczące zgonów osób fizycznych, które były wpisane do rejestru REGON.

CHAPTER XVI

ENTITIES OF THE NATIONAL ECONOMY

General notes

Presented data concern entities of the national economy entered in the REGON register and include legal persons, organizational entities without legal personality and natural persons conducting economic activity, classified into particular NACE Rev. 2 sections according to the predominant kind of activity.

The National Official Business Register, hereinafter referred to as REGON, is an administrative register held by the President of the CSO. The rules for running the register are defined by the Law on Official Statistics dated 29 VI 1995 (uniform text Journal of Laws 2016 item 1068) and the provisions of the decree of the Council of Ministers of 30 XI 2015 (Journal of Laws item 2009) on the mode and methodology of running and updating the National Official Business Register, application, questionnaire, certificate specimens and detailed condition.

The basic function of the REGON register is identification of entities of the national economy, which is accomplished by assigning to them unique identification numbers.

The REGON register is updated on a current basis with the use of data on entities of the national economy transferred through the electronic system from the Central Registration and Information on Business, the National Court Register, the Educational Information System as well as the Central Business Entity Register of the National Taxpayer Register, and – for the remaining entities – on the basis of applications submitted to the relevant statistical offices. The completeness and correctness of the register is contingent on the timely compliance with the above-mentioned obligation. In addition, since 2011 the register has been updated with information from the Common Electronic System of Population (PESEL) on the deaths of natural persons, who were registered in the REGON.

TABL. 1 (90). **PODMIOTY GOSPODARKI NARODOWEJ^a W REJESTRZE REGON W 2016 R.**
Stan w dniu 31 XII
ENTITIES OF THE NATIONAL ECONOMY^a IN THE REGON REGISTER IN 2016
As of 31 XII

WYSZCZEGÓLNIENIE SPECIFICATION	Ogółem Grand total	Sektor ^b Sector ^b		Osoby prawne i jednostki organizacyjne niemające osobowości prawnej Legal persons and organizational entities without legal personality						Osoby fizyczne prowadzące działalność gospodarczą Natural persons conducting economic activity
		publiczny public	prywatny private	razem total	w tym of which					
					spółki handlowe commercial companies		spółki cywilne civil partnerships	spółdzielnie cooperatives	fundacje, stowarzyszenia i organizacje społeczne foundations, associations and social organizations	
					razem total	w tym z udziałem kapitału zagranicznego of which with foreign capital participation				
WOJEWÓDZTWO..... VOIVODSHIP	243280	6576	236268	63585	21771	3382	16912	1028	8584	179695
PODREGION ŁÓDZKI SUBREGION	39867	959	38858	8871	2953	574	2597	136	1060	30996
Powiat brzeziński.....	2779	111	2665	614	170	28	123	18	104	2165
Gminy miejskie: Urban gminas:										
Brzeziny	1329	79	1248	322	82	9	60	12	41	1007
Gminy wiejskie: Rural gminas:										
Brzeziny	484	6	478	86	41	10	18	-	16	398
Dmosin	358	11	347	82	17	7	15	3	20	276
Jeżów	245	8	237	48	9	-	13	1	9	197
Rogów	363	7	355	76	21	2	17	2	18	287
Powiat łódzki wschodni	8119	137	7964	1677	632	187	526	19	194	6442
Gminy miejsko- -wiejskie:										
Urban-rural gminas:										
Koluszki	2106	45	2059	359	91	8	113	5	57	1747
w tym miasto	1283	31	1251	225	51	4	69	4	30	1058
of which city										
Rzgów	1700	14	1675	494	273	116	149	3	26	1206
w tym miasto	724	12	706	312	197	91	71	2	11	412
of which city										
Tuszyn	1510	35	1472	372	116	36	130	4	47	1138
w tym miasto	976	31	943	270	85	34	99	3	22	706
of which city										
Gminy wiejskie: Rural gminas:										
Andrespol	1472	21	1451	214	62	7	71	4	29	1258
Brójce	632	18	614	105	34	3	24	1	17	527
Nowosolna	699	4	693	133	56	17	39	2	18	566
Powiat pabianicki	12795	314	12464	3026	1068	174	888	42	289	9769
Gminy miejskie: Urban gminas:										
Konstantynów										
Łódzki	1992	78	1911	538	178	28	123	7	41	1454
Pabianice	6944	173	6763	1744	601	76	570	24	142	5200

a Bez osób prowadzących gospodarstwa indywidualne w rolnictwie. b W podziale na sektory własności – bez podmiotów, dla których informacja o formie własności nie występuje w rejestrze REGON.

a Excluding persons tending private farms in agriculture. b In the division by sector of ownership – excluding entities for which the information on the form of ownership does not occur in the REGON register.

TABL. 1 (90). PODMIOTY GOSPODARKI NARODOWEJ^a W REJESTRZE REGON W 2016 R. (cd.)

Stan w dniu 31 XII

ENTITIES OF THE NATIONAL ECONOMY^a IN THE REGON REGISTER IN 2016 (cont.)

As of 31 XII

WYSZCZEGÓLNIENIE SPECIFICATION	Ogółem Grand total	Sektor ^b Sector ^b		Osoby prawne i jednostki organizacyjne niemające osobowości prawnej Legal persons and organizational entities without legal personality						Osoby fizyczne prowadzące działalność gospodarczą Natural persons conducting economic activity
		publiczny public	prywatny private	razem total	w tym of which					
					spółki handlowe commercial companies		spółki cywilne civil partnerships	spółdziel- nie coope- ratives	fundacje, stowarzy- szenia i organi- zacje spoleczne founda- tions, associa- tions and social organiza- tions	
					razem total	w tym z udziałem kapitału zagranicz- nego of which with foreign capital participation				
PODREGION ŁÓDZKI (dok.) SUBREGION (cont.)										
Powiat pabianicki (dok.) (cont.)										
Gminy wiejskie: Rural gminas:										
Dłutów	447	9	438	67	15	3	20	2	14	380
Dobroń	733	12	720	134	53	4	36	2	19	599
Ksawerów	1112	18	1089	282	141	52	79	2	14	830
Lutomiersk	754	9	745	128	33	5	29	2	33	626
Pabianice	813	15	798	133	47	6	31	3	26	680
Powiat zgierski	16174	397	15765	3554	1083	185	1060	57	473	12620
Gminy miejskie: Urban gminas:										
Głowno	1368	37	1330	310	87	7	79	11	43	1058
Ozorków	1454	51	1403	317	95	25	82	9	36	1137
Zgierz	5727	124	5600	1347	412	66	467	16	148	4380
Gminy miejsko- -wiejskie: Urban-rural gminas:										
Aleksandrów										
Łódzki	3740	74	3662	681	219	29	230	6	79	3059
w tym miasto	2452	70	2380	483	131	19	179	3	49	1969
of which city										
Stryków	1173	37	1135	293	82	26	54	8	61	880
w tym miasto	354	22	331	96	21	5	16	4	13	258
of which city										
Gminy wiejskie: Rural gminas:										
Głowno	260	12	247	60	11	1	16	-	13	200
Ozorków	517	13	504	137	35	8	33	1	22	380
Parzęczew	402	29	373	122	29	2	22	3	25	280
Zgierz	1533	20	1511	287	113	21	77	3	46	1246
PODREGION M. ŁÓDŹ SUBREGION	92711	1823	90604	29092	12783	2059	7705	249	2965	63619
Miasto na prawach powiatu: City with powiat status:										
Łódź	92711	1823	90604	29092	12783	2059	7705	249	2965	63619

a Bez osób prowadzących gospodarstwa indywidualne w rolnictwie. b W podziale na sektory własności – bez podmiotów, dla których informacja o formie własności nie występuje w rejestrze REGON.

a Excluding persons tending private farms in agriculture. b In the division by sector of ownership – excluding entities for which the information on the form of ownership does not occur in the REGON register.

TABL. 1 (90). PODMIOTY GOSPODARKI NARODOWEJ^a W REJESTRZE REGON W 2016 R. (cd.)

Stan w dniu 31 XII

ENTITIES OF THE NATIONAL ECONOMY^a IN THE REGON REGISTER IN 2016 (cont.)

As of 31 XII

WYSZCZEGÓLNIENIE SPECIFICATION	Ogółem Grand total	Sektor ^b Sector ^b		Osoby prawne i jednostki organizacyjne niemające osobowości prawnej Legal persons and organizational entities without legal personality						Osoby fizyczne prowadzące działalność gospodarczą Natural persons conducting economic activity
		publiczny public	prywatny private	razem total	w tym of which					
					spółki handlowe commercial companies		spółki cywilne civil partnerships	spółdziel- nie coope- ratives	fundacje, stowarzy- szenia i organi- zacje społeczne founda- tions, associa- tions and social organiza- tions	
					razem total	w tym z udziałem kapitału zagranicz- nego of which with foreign capital participation				
PODREGION PIOTRKOWSKI SUBREGION	45109	1442	43627	10458	2495	341	2823	215	1728	34651
Powiat bełchatowski	8994	239	8745	2277	494	68	698	31	342	6717
Gminy miejskie: Urban gminas: Bełchatów	5399	106	5287	1488	311	37	530	13	162	3911
Gminy miejsko- -wiejskie: Urban-rural gminas: Zelów	971	36	933	201	27	1	54	4	48	770
w tym miasto of which city	588	26	562	136	20	1	41	2	22	452
Gminy wiejskie: Rural gminas: Bełchatów	740	14	725	111	25	5	39	-	23	629
Družbice	345	10	335	68	9	1	16	3	21	277
Kleszczów	426	24	402	186	76	21	16	3	33	240
Kluki	246	12	234	46	10	1	4	2	12	200
Rusiec	321	14	306	77	22	-	11	3	18	244
Szczerców	546	23	523	100	14	2	28	3	25	446
Powiat opoczyński	4550	208	4340	1108	195	14	252	23	225	3442
Gminy miejsko- -wiejskie: Urban-rural gminas: Drzewica	575	24	551	103	24	1	12	3	26	472
w tym miasto of which city	313	19	294	67	20	1	8	2	10	246
Opoczno	2435	103	2330	659	116	6	180	14	95	1776
w tym miasto of which city	1839	77	1762	542	101	5	158	12	62	1297
Gminy wiejskie: Rural gminas: Białaczów	218	11	207	60	5	-	7	-	27	158
Mniszków	261	10	251	45	10	2	12	-	10	216
Paradyż	224	8	216	55	7	-	17	3	14	169
Poświętne	191	13	178	41	3	-	7	-	9	150
Sławno	337	20	317	77	18	5	12	1	18	260
Żarnów	309	19	290	68	12	-	5	2	26	241

^a Bez osób prowadzących gospodarstwa indywidualne w rolnictwie. ^b W podziale na sektory własności – bez podmiotów, dla których informacja o formie własności nie występuje w rejestrze REGON.

^a Excluding persons tending private farms in agriculture. ^b In the division by sector of ownership – excluding entities for which the information on the form of ownership does not occur in the REGON register.

TABL. 1 (90). PODMIOTY GOSPODARKI NARODOWEJ^a W REJESTRZE REGON W 2016 R. (cd.)

Stan w dniu 31 XII

ENTITIES OF THE NATIONAL ECONOMY^a IN THE REGON REGISTER IN 2016 (cont.)

As of 31 XII

WYSZCZEGÓLNIENIE SPECIFICATION	Ogółem Grand total	Sektor ^b Sector ^b		Osoby prawne i jednostki organizacyjne niemające osobowości prawnej Legal persons and organizational entities without legal personality						Osoby fizyczne prowadzące działalność gospodarczą Natural persons conducting economic activity
		publiczny public	prywatny private	razem total	w tym of which					
					spółki handlowe commercial companies		spółki cywilne civil partnerships	spółdziel- nie coope- ratives	fundacje, stowarzy- szenia i organi- zacje społeczne founda- tions, associa- tions and social organiza- tions	
					razem total	w tym z udziałem kapitału zagranicz- nego of which with foreign capital participation				
PODREGION PIOTRKOWSKI (cd.) SUBREGION (cont.)										
Powiat piotrkowski	5690	184	5495	1122	230	31	202	51	280	4568
Gminy miejsko- -wiejskie: Urban-rural gminas:										
Sulejów	1334	29	1305	198	35	2	61	3	42	1136
w tym miasto	577	20	557	106	20	-	32	1	17	471
of which city										
Wolbórz	555	22	531	133	44	2	14	4	32	422
w tym miasto	243	18	225	68	18	2	11	1	12	175
of which city										
Gminy wiejskie: Rural gminas:										
Aleksandrów	194	11	183	40	7	2	7	2	8	154
Czarnocin	326	18	308	77	16	4	8	3	24	249
Gorzkowice	437	10	425	83	18	3	13	3	22	354
Grabica	464	20	444	116	18	2	14	19	31	348
Łęki Szlacheckie	145	8	137	37	7	5	-	2	15	108
Moszczenica	792	15	776	149	25	4	30	11	29	643
Ręczno	207	10	195	35	5	1	3	1	12	172
Rozprza	567	19	545	111	24	4	17	1	32	456
Wola Krzysztoporska ...	669	22	646	143	31	2	35	2	33	526
Powiat radomszczański	9079	311	8763	1887	463	51	450	46	332	7192
Gminy miejskie: Urban gminas:										
Radomsko	4638	124	4510	1043	324	46	290	19	119	3595
Gminy miejsko- -wiejskie: Urban-rural gminas:										
Kamieński	340	20	319	92	25	1	14	2	17	248
w tym miasto	226	17	208	70	18	1	11	2	11	156
of which city										
Przedbórz	586	22	564	101	17	1	16	4	23	485
w tym miasto	403	20	383	81	14	1	13	2	15	322
of which city										
Gminy wiejskie: Rural gminas:										
Dobryszycy	361	18	343	69	16	1	20	2	9	292
Gidle	453	16	437	73	9	-	11	5	20	380
Gomunice	344	13	331	80	11	1	20	2	21	264

a Bez osób prowadzących gospodarstwa indywidualne w rolnictwie. b W podziale na sektory własności – bez podmiotów, dla których informacja o formie własności nie występuje w rejestrze REGON.

a Excluding persons tending private farms in agriculture. b In the division by sector of ownership – excluding entities for which the information on the form of ownership does not occur in the REGON register.

TABL. 1 (90). PODMIOTY GOSPODARKI NARODOWEJ^a W REJESTRZE REGON W 2016 R. (cd.)

Stan w dniu 31 XII

ENTITIES OF THE NATIONAL ECONOMY^a IN THE REGON REGISTER IN 2016 (cont.)

As of 31 XII

WYSZCZEGÓLNIENIE SPECIFICATION	Ogółem Grand total	Sektor ^b Sector ^b		Osoby prawne i jednostki organizacyjne niemające osobowości prawnej Legal persons and organizational entities without legal personality						Osoby fizyczne prowadzące działalność gospodarczą Natural persons conducting economic activity
		publiczny public	prywatny private	razem total	w tym of which					
					spółki handlowe commercial companies		spółki cywilne civil partner- ships	spółdziel- nie coope- ratives	fundacje, stowarzy- szenia i organiza- cje społeczne founda- tions, associa- tions and social organiza- tions	
					razem total	w tym z udziałem kapitału zagranicz- nego of which with foreign capital participation				
PODREGION PIOTRKOWSKI (dok.) SUBREGION (cont.)										
Powiat radomszczański (dok.) (cont.)										
Gminy wiejskie (dok.): Rural gminas (cont.):										
Kobiele Wielkie	330	11	319	48	11	1	10	3	12	282
Kodrąb	279	10	269	53	7	-	14	2	15	226
Lgota Wielka	301	11	290	53	9	-	12	-	14	248
Ładzice	325	14	311	60	6	-	12	1	17	265
Masłowice	201	10	191	43	1	-	6	3	14	158
Radomsko	447	16	431	75	15	-	14	-	19	372
Wielgomłynny	252	11	241	54	10	-	7	2	18	198
Żytno	222	15	207	43	2	-	4	1	14	179
Powiat tomaszowski ...	9290	296	8990	2104	541	92	612	39	312	7186
Gminy miejskie: Urban gminas:										
Tomaszów Mazowiecki	5375	166	5207	1373	361	74	436	16	177	4002
Gminy wiejskie: Rural gminas:										
Będków	195	10	185	44	8	-	10	-	13	151
Budziszewice	190	9	181	39	4	-	15	1	9	151
Czerniewice	318	12	305	68	27	5	13	2	8	250
Inowódz	294	9	285	81	13	1	10	1	19	213
Lubochnia	518	25	493	66	11	1	14	2	9	452
Rokiciny	455	11	443	77	15	1	26	2	16	378
Rzeczyca	230	7	223	51	8	1	9	6	15	179
Tomaszów Mazowiecki	945	18	927	156	46	6	49	2	27	789
Ujazd	612	21	591	121	41	3	25	4	15	491
Żelechlinek	158	8	150	28	7	-	5	3	4	130
Miasto na prawach powiatu: City with powiat status: Piotrków Trybunalski	7506	204	7294	1960	572	85	609	25	237	5546

^a Bez osób prowadzących gospodarstwa indywidualne w rolnictwie. ^b W podziale na sektory własności – bez podmiotów, dla których informacja o formie własności nie występuje w rejestrze REGON.

^a Excluding persons tending private farms in agriculture. ^b In the division by sector of ownership – excluding entities for which the information on the form of ownership does not occur in the REGON register.

TABL. 1 (90). PODMIOTY GOSPODARKI NARODOWEJ^a W REJESTRZE REGON W 2016 R. (cd.)

Stan w dniu 31 XII

ENTITIES OF THE NATIONAL ECONOMY^a IN THE REGON REGISTER IN 2016 (cont.)

As of 31 XII

WYSZCZEGÓLNIENIE SPECIFICATION	Ogółem Grand total	Sektor ^b Sector ^b		Osoby prawne i jednostki organizacyjne niemające osobowości prawnej Legal persons and organizational entities without legal personality						Osoby fizyczne prowadzące działalność gospodarczą Natural persons conducting economic activity
		publiczny public	prywatny private	razem total	w tym of which					
					spółki handlowe commercial companies		spółki cywilne civil partnerships	spółdziel- nie coope- ratives	fundacje, stowarzy- szenia i organi- zacje społeczne founda- tions, associa- tions and social organiza- tions	
					razem total	w tym z udziałem kapitału zagranicz- nego of which with foreign capital participation				
PODREGION SIERADZKI	37305	1285	35984	8226	1921	181	2088	191	1623	29079
SUBREGION										
Powiat łaski	4359	140	4214	869	201	17	254	13	169	3490
Gminy miejsko-wiejskie: Urban-rural gminas:										
Łask	2822	77	2740	562	151	14	185	8	85	2260
w tym miasto	1971	70	1898	435	109	5	143	7	64	1536
of which city										
Gminy wiejskie: Rural gminas:										
Buczek	366	10	356	72	12	-	18	1	20	294
Sędziejowice	408	24	384	81	9	1	16	3	22	327
Widawa	464	17	447	102	19	2	23	-	28	362
Wodzierady	299	12	287	52	10	-	12	1	14	247
Powiat pajęczański.....	3920	145	3770	761	135	9	213	24	155	3159
Gminy miejsko-wiejskie: Urban-rural gminas:										
Działoszyn	1208	44	1159	227	41	1	77	5	38	981
w tym miasto	617	31	584	122	20	-	39	5	14	495
of which city										
Pajęczno	1185	34	1151	212	41	4	70	7	33	973
w tym miasto	851	33	818	174	30	4	61	7	20	677
of which city										
Gminy wiejskie: Rural gminas:										
Kielczygłów	279	12	267	48	6	-	8	-	13	231
Nowa Brzeźnica	242	8	234	41	2	-	7	3	15	201
Rząśnia	310	13	297	65	12	-	16	-	17	245
Siemkowiec	265	11	254	61	11	1	18	2	12	204
Strzelce Wielkie	214	10	204	51	12	-	6	4	14	163
Sulmierzyce	217	13	204	56	10	3	11	3	13	161
Powiat poddębicki.....	3223	109	3109	655	115	11	135	22	176	2568
Gminy miejsko-wiejskie: Urban-rural gminas:										
Poddębice	1495	41	1454	305	61	6	87	7	63	1190
w tym miasto	935	39	896	222	42	3	71	6	32	713
of which city										
Uniejów	634	19	611	111	20	2	18	5	37	523
w tym miasto	385	16	366	73	16	2	14	4	16	312
of which city										

a Bez osób prowadzących gospodarstwa indywidualne w rolnictwie. b W podziale na sektory własności – bez podmiotów, dla których informacja o formie własności nie występuje w rejestrze REGON.

a Excluding persons tending private farms in agriculture. b In the division by sector of ownership – excluding entities for which the information on the form of ownership does not occur in the REGON register.

TABL. 1 (90). PODMIOTY GOSPODARKI NARODOWEJ^a W REJESTRZE REGON W 2016 R. (cd.)

Stan w dniu 31 XII

ENTITIES OF THE NATIONAL ECONOMY^a IN THE REGON REGISTER IN 2016 (cont.)

As of 31 XII

WYSZCZEGÓLNIENIE SPECIFICATION	Ogółem Grand total	Sektor ^b Sector ^b		Osoby prawne i jednostki organizacyjne niemające osobowości prawnej Legal persons and organizational entities without legal personality						Osoby fizyczne prowadzące działalność gospodarczą Natural persons conducting economic activity	
		publiczny public	prywatny private	razem total	w tym of which						
					spółki handlowe commercial companies		spółki cywilne civil partnerships	spółdziel- nie coope- ratives	fundacje, stowarzy- szenia i organi- zacje społeczne founda- tions, associa- tions and social organiza- tions		
razem total	w tym z udziałem kapitału zagranicz- nego of which with foreign capital participation										
PODREGION SIERADZKI (cd.) SUBREGION (cont.)											
Powiat poddębicki (dok.) (cont.)											
Gminy wiejskie: Rural gminas:											
Dalików	252	13	239	54	5	-	8	1	16	198	
Pęczniew	202	10	191	49	5	-	4	1	24	153	
Wartkowice	333	14	319	64	8	1	8	6	18	269	
Zadzim	307	12	295	72	16	2	10	2	18	235	
Powiat sieradzki.....	9146	316	8822	2198	565	52	439	56	463	6948	
Gminy miejskie: Urban gminas:											
Sieradz	4381	154	4225	1177	359	38	228	27	185	3204	
Gminy miejsko-wiejskie: Urban-rural gminas:											
Błaszki	836	24	809	165	47	1	33	5	40	671	
w tym miasto	203	12	188	58	22	-	11	3	5	145	
of which city											
Warta	819	35	783	214	32	4	44	6	74	605	
w tym miasto	296	20	276	81	19	1	13	3	17	215	
of which city											
Złoczew	485	20	465	109	20	3	28	4	21	376	
w tym miasto	318	17	301	75	15	2	22	4	8	243	
of which city											
Gminy wiejskie: Rural gminas:											
Brąszewice	283	9	274	60	7	-	14	1	18	223	
Brzeźnio	434	17	417	108	33	2	21	4	21	326	
Burzenin	387	13	373	63	6	-	12	1	21	324	
Goszczanów	296	15	281	55	6	1	8	2	19	241	
Klonowa	144	9	135	38	8	1	8	1	9	106	
Sieradz	755	9	746	124	28	2	29	2	26	631	
Wróblew	326	11	314	85	19	-	14	3	29	241	

^a Bez osób prowadzących gospodarstwa indywidualne w rolnictwie. ^b W podziale na sektory własności – bez podmiotów, dla których informacja o formie własności nie występuje w rejestrze REGON.

^a Excluding persons tending private farms in agriculture. ^b In the division by sector of ownership – excluding entities for which the information on the form of ownership does not occur in the REGON register.

TABL. 1 (90). PODMIOTY GOSPODARKI NARODOWEJ^a W REJESTRZE REGON W 2016 R. (cd.)

Stan w dniu 31 XII

ENTITIES OF THE NATIONAL ECONOMY^a IN THE REGON REGISTER IN 2016 (cont.)

As of 31 XII

WYSZCZEGÓLNIENIE SPECIFICATION	Ogółem Grand total	Sektor ^b Sector ^b		Osoby prawne i jednostki organizacyjne niemające osobowości prawnej Legal persons and organizational entities without legal personality						Osoby fizyczne prowadzące działalność gospodarczą Natural persons conducting economic activity
		publiczny public	prywatny private	razem total	w tym of which					
					spółki handlowe commercial companies		spółki cywilne civil partnerships	spółdziel- nie coope- ratives	fundacje, stowarzy- szenia i organi- zacje społeczne founda- tions, associa- tions and social organiza- tions	
					razem total	w tym z udziałem kapitału zagranicz- nego of which with foreign capital participation				
PODREGION SIERADZKI (cd.) SUBREGION (cont.)										
Powiat wieluński	6685	259	6423	1556	368	31	440	28	273	5129
Gminy miejsko- wiejskie: <i>Urban-rural gminas:</i>										
Wieluń	3668	122	3543	958	267	22	328	12	117	2710
w tym miasto	2961	116	2842	843	240	20	287	11	92	2118
of which city										
Gminy wiejskie: <i>Rural gminas:</i>										
Biała	363	15	348	78	16	1	12	4	13	285
Czarnóżyły	305	14	291	59	11	1	14	1	15	246
Konopnica	252	9	243	55	8	-	9	4	21	197
Mokrusko	302	20	282	67	9	3	7	3	21	235
Osjaków	389	10	379	77	19	1	15	1	22	312
Ostrówek	253	14	239	54	8	1	7	1	15	199
Pątnów	513	30	483	99	10	1	25	1	20	414
Skomlin	193	10	183	38	5	1	10	1	10	155
Wierzchlas	447	15	432	71	15	-	13	-	19	376
Powiat wierzuszowski...	3638	140	3496	795	155	17	192	28	164	2843
Gminy miejsko- wiejskie: <i>Urban-rural gminas:</i>										
Wierzuszów	1594	46	1547	355	76	9	118	13	54	1239
w tym miasto	1106	42	1063	278	52	5	98	11	36	828
of which city										
Gminy wiejskie: <i>Rural gminas:</i>										
Bolesławiec	334	19	315	68	9	5	9	1	13	266
Czastary	292	9	283	59	12	-	15	3	10	233
Galewice	410	13	396	80	14	-	15	4	21	330
Lututów	355	18	337	79	22	-	10	3	15	276
Łubnice	302	13	289	61	6	-	13	1	18	241
Sokolniki	351	22	329	93	16	3	12	3	33	258

a Bez osób prowadzących gospodarstwa indywidualne w rolnictwie. b W podziale na sektory własności – bez podmiotów, dla których informacja o formie własności nie występuje w rejestrze REGON.

a Excluding persons tending private farms in agriculture. b In the division by sector of ownership – excluding entities for which the information on the form of ownership does not occur in the REGON register.

TABL. 1 (90). PODMIOTY GOSPODARKI NARODOWEJ^a W REJESTRZE REGON W 2016 R. (cd.)

Stan w dniu 31 XII

ENTITIES OF THE NATIONAL ECONOMY^a IN THE REGON REGISTER IN 2016 (cont.)

As of 31 XII

WYSZCZEGÓLNIENIE SPECIFICATION	Ogółem Grand total	Sektor ^b Sector ^b		Osoby prawne i jednostki organizacyjne niemające osobowości prawnej Legal persons and organizational entities without legal personality						Osoby fizyczne prowadzące działalność gospodarczą Natural persons conducting economic activity
		publiczny public	prywatny private	razem total	w tym of which					
					spółki handlowe commercial companies		spółki cywilne civil partnerships	spółdziel- nie coope- ratives	fundacje, stowarzy- szenia i organiza- cje społeczne founda- tions, associa- tions and social organiza- tions	
					razem total	w tym z udziałem kapitału zagranicz- nego of which with foreign capital participation				
PODREGION SIERADZKI (dok.) SUBREGION (cont.)										
Powiat zduńskowolski ..	6334	176	6150	1392	382	44	415	20	223	4942
Gminy miejskie: Urban gminas:										
Zduńska Wola	4371	127	4238	1028	292	35	324	11	126	3343
Gminy miejsko- wiejskie: Urban-rural gminas:										
Szadek	566	16	549	133	30	2	26	7	41	433
w tym miasto of which city	186	10	176	58	11	2	18	2	11	128
Gminy wiejskie: Rural gminas:										
Zapolice	401	9	392	59	14	1	10	2	20	342
Zduńska Wola	996	24	971	172	46	6	55	-	36	824
PODREGION SKIERNIEWICKI	28288	1067	27195	6938	1619	227	1699	237	1208	21350
PODREGION SUBREGION										
Powiat kutnowski	7690	285	7397	1961	533	88	470	58	288	5729
Gminy miejskie: Urban gminas:										
Kutno	4370	141	4222	1183	378	61	327	23	133	3187
Gminy miejsko- wiejskie: Urban-rural gminas:										
Krośniewice	503	21	482	133	24	5	33	4	25	370
w tym miasto of which city	336	16	320	91	19	4	26	3	11	245
Żychlin	814	29	785	183	42	7	38	13	37	631
w tym miasto of which city	603	27	576	142	32	6	32	8	28	461
Gminy wiejskie: Rural gminas:										
Bedno	328	12	316	75	17	3	16	1	13	253
Dąbrowice	86	8	78	28	4	1	2	2	9	58
Krzyżanów	261	21	240	70	13	-	6	2	15	191
Kutno	667	12	655	112	32	5	27	4	18	555

a Bez osób prowadzących gospodarstwa indywidualne w rolnictwie. b W podziale na sektory własności – bez podmiotów, dla których informacja o formie własności nie występuje w rejestrze REGON.

a Excluding persons tending private farms in agriculture. b In the division by sector of ownership – excluding entities for which the information on the form of ownership does not occur in the REGON register.

TABL. 1 (90). PODMIOTY GOSPODARKI NARODOWEJ^a W REJESTRZE REGON W 2016 R. (cd.)

Stan w dniu 31 XII

ENTITIES OF THE NATIONAL ECONOMY^a IN THE REGON REGISTER IN 2016 (cont.)

As of 31 XII

WYSZCZEGÓLNIENIE SPECIFICATION	Ogółem Grand total	Sektor ^b Sector ^b		Osoby prawne i jednostki organizacyjne niemające osobowości prawnej Legal persons and organizational entities without legal personality						Osoby fizyczne prowadzące działalność gospodarczą Natural persons conducting economic activity
		publiczny public	prywatny private	razem total	w tym of which					
					spółki handlowe commercial companies		spółki cywilne civil partnerships	spółdzielnie cooperatives	fundacje, stowarzyszenia i organizacje społeczne foundations, associations and social organizations	
					razem total	w tym z udziałem kapitału zagranicznego of which with foreign capital participation				
PODREGION SKIERNIEWICKI (cd.) SUBREGION (cont.)										
Powiat kutnowski (dok.) (cont.)										
Gminy wiejskie (dok.): Rural gminas (cont.):										
Łanięta	105	10	95	34	3	1	4	3	8	71
Nowe Ostrowy	177	7	170	49	6	-	4	2	8	128
Oporów	127	13	114	31	1	-	4	2	7	96
Strzelce	252	11	240	63	13	5	9	2	15	189
Powiat łączycki	3231	194	3035	871	138	17	182	37	167	2360
Gminy miejskie: Urban gminas:										
Łęczycza	1374	104	1268	439	74	8	109	15	42	935
Gminy wiejskie: Rural gminas:										
Daszyna	251	8	243	51	11	1	5	3	15	200
Góra Świętej Małgorzaty	182	10	172	41	5	-	3	1	14	141
Grabów	274	12	262	70	11	2	11	4	24	204
Łęczycza	454	8	446	67	13	1	10	2	21	387
Piątek	297	22	275	88	8	2	26	4	20	209
Świnice Warckie	239	23	216	68	11	2	7	4	17	171
Witonia	160	7	153	47	5	1	11	4	14	113
Powiat łowicki	5968	202	5761	1402	262	27	377	40	297	4566
Gminy miejskie: Urban gminas:										
Łowicz	2886	108	2774	763	175	20	249	17	116	2123
Gminy wiejskie: Rural gminas:										
Bielawy	292	12	279	84	17	3	8	1	24	208
Chąsno	158	9	149	33	3	-	3	3	14	125
Domaniewice	301	8	293	54	6	1	17	2	13	247
Kiernozia	219	10	209	47	4	-	8	1	15	172
Kocierzew Południowy	225	8	217	68	5	-	9	8	21	157
Łowicz	552	3	549	95	15	-	28	1	33	457
Łyszkowice	366	13	353	55	9	-	12	2	11	311
Nieborów	605	17	588	99	16	1	23	2	27	506
Zduny	364	14	350	104	12	2	20	3	23	260

a Bez osób prowadzących gospodarstwa indywidualne w rolnictwie. b W podziale na sektory własności – bez podmiotów, dla których informacja o formie własności nie występuje w rejestrze REGON.

a Excluding persons tending private farms in agriculture. b In the division by sector of ownership – excluding entities for which the information on the form of ownership does not occur in the REGON register.

TABL. 1 (90). PODMIOTY GOSPODARKI NARODOWEJ^a W REJESTRZE REGON W 2016 R. (dok.)

Stan w dniu 31 XII

ENTITIES OF THE NATIONAL ECONOMY^a IN THE REGON REGISTER IN 2016 (cont.)

As of 31 XII

WYSZCZEGÓLNIENIE SPECIFICATION	Ogółem Grand total	Sektor ^b Sector ^b		Osoby prawne i jednostki organizacyjne niemające osobowości prawnej Legal persons and organizational entities without legal personality						Osoby fizyczne prowadzące działalność gospodarczą Natural persons conducting economic activity
		publiczny public	prywatny private	razem total	w tym of which					
					spółki handlowe commercial companies		spółki cywilne civil partnerships	spółdziel- nie coope- ratives	fundacje, stowarzy- szenia i organi- zacje społeczne founda- tions, associa- tions and social organiza- tions	
					razem total	w tym z udziałem kapitału zagranicz- nego of which with foreign capital participation				
PODREGION SKIERNIEWICKI (dok.) SUBREGION (cont.)										
Powiat rawski	3985	148	3831	905	191	28	237	23	159	3080
Gminy miejskie: Urban gminas:										
Rawa Mazowiecka ..	2176	74	2097	525	127	25	168	9	57	1651
Gminy miejsko- wiejskie: Urban-rural gminas:										
Biała Rawska	700	29	671	151	31	2	29	6	34	549
w tym miasto	344	22	322	88	13	1	22	5	11	256
of which city										
Gminy wiejskie: Rural gminas:										
Cielądz	204	10	193	51	2	1	7	2	15	153
Rawa Mazowiecka ..	607	13	594	101	23	-	20	2	31	506
Regnów	94	7	87	20	2	-	5	1	4	74
Sadkowice	204	15	189	57	6	-	8	3	18	147
Powiat skierniewicki ...	2468	106	2361	572	101	9	106	19	144	1896
Gminy wiejskie: Rural gminas:										
Bolimów	261	16	245	59	12	1	6	2	13	202
Głuchów	346	16	330	81	7	-	15	4	24	265
Godzianów	179	11	168	49	6	-	11	3	10	130
Kowiesy	178	8	169	41	5	-	6	2	14	137
Lipce										
Reymontowskie	208	11	197	48	3	-	6	1	13	160
Maków	328	14	314	64	13	1	13	2	18	264
Nowy Kawęczyn	186	9	177	56	15	-	10	1	11	130
Skierniewice	601	11	590	127	35	6	32	3	32	474
Słupia	181	10	171	47	5	1	7	1	9	134
Miasto na prawach powiatu: City with powiat status: Skierniewice	4946	132	4810	1227	394	58	327	60	153	3719

^a Bez osób prowadzących gospodarstwa indywidualne w rolnictwie. ^b W podziale na sektory własności – bez podmiotów, dla których informacja o formie własności nie występuje w rejestrze REGON.

^a Excluding persons tending private farms in agriculture. ^b In the division by sector of ownership – excluding entities for which the information on the form of ownership does not occur in the REGON register.

TABL. 2 (91). PODMIOTY GOSPODARKI NARODOWEJ^a W REJESTRZE REGON WEDŁUG WYBRANYCH SEKCJI W 2016 R.

Stan w dniu 31 XII

ENTITIES OF THE NATIONAL ECONOMY^a IN THE REGON REGISTER BY SELECTED SECTIONS IN 2016
As of 31 XII

WYSZCZEGÓLNIENIE SPECIFICATION	Ogółem ^b Grand ^b total	W tym Of which								
		rolnictwo, leśnictwo, łowiactwo i rybactwo agriculture, forestry and fishing	przemysł industry		budow- nictwo construc- tion	handel; naprawa pojazdów samocho- dowych ¹ trade; repair of motor vehicles ¹	transport i gospo- darka magazy- nowa transporta- tion and storage	zakwa- terowanie i gastro- nomia ² accom- modation and catering ²	działal- ność finansowa i ubezpie- czeniowa financial and insurance activities	obsługa rynku nierucho- mości ³ real estate activities
			razem total	w tym przetwó- rstwo przemys- łowe of which manufac- turing						
WOJEWÓDZTWO VOIVODSHIP	243280	4051	29848	28292	24723	66172	15174	5918	6936	9613
PODREGION ŁÓDZKI... SUBREGION	39867	761	6347	6042	4033	11352	2326	925	987	1318
Powiat brzeziński	2779	54	474	450	269	848	180	55	51	81
Gminy miejskie: Urban gminas:										
Brzeziny	1329	8	230	222	107	402	65	18	23	63
Gminy wiejskie: Rural gminas:										
Brzeziny	484	16	90	85	68	139	39	18	5	5
Dmosin	358	13	54	51	40	121	25	7	4	1
Jeżów	245	11	51	44	19	79	22	3	8	5
Rogów	363	6	49	48	35	107	29	9	11	7
Powiat łódzki wschodni	8119	140	1262	1177	797	2533	477	214	177	189
Gminy miejsko-wiejskie: Urban-rural gminas:										
Koluszki	2106	39	351	337	204	583	149	47	60	54
w tym miasto	1283	9	196	189	101	372	92	29	37	38
of which city										
Rzgów	1700	47	275	263	122	663	89	48	32	41
w tym miasto	724	19	128	123	38	311	19	29	11	29
of which city										
Tuszyn	1510	29	262	230	132	496	84	55	22	53
w tym miasto	976	4	164	152	84	348	47	39	10	41
of which city										
Gminy wiejskie: Rural gminas:										
Andrespol	1472	10	194	186	185	443	83	42	31	28
Brójce	632	8	89	80	75	186	38	10	16	4
Nowosolna	699	7	91	81	79	162	34	12	16	9
Powiat pabianicki.....	12795	303	2082	2016	1313	3488	682	282	333	523
Gminy miejskie: Urban gminas:										
Konstantynów Łódzki	1992	37	309	300	194	527	75	48	55	153
Pabianice	6944	50	1079	1047	643	1895	412	159	220	293
Gminy wiejskie: Rural gminas:										
Dłutów	447	22	86	84	71	100	35	10	10	6
Dobroń	733	40	127	124	102	206	28	12	8	10
Ksawerów	1112	77	225	215	100	319	67	24	11	38
Lutomiersk	754	46	123	118	94	205	26	10	18	12
Pabianice	813	31	133	128	109	236	39	19	11	11

^a Bez osób prowadzących gospodarstwa indywidualne w rolnictwie. ^b W podziale według rodzajów działalności nie uwzględniono podmiotów, które w rejestrze REGON nie mają wpisanego rodzaju przeważającej działalności.

^a Excluding persons tending private farms in agriculture. ^b The division by the kind of activities does not include entities, which have not registered the predominant kind of activity in the REGON register.

TABL. 2 (91). **PODMIOTY GOSPODARKI NARODOWEJ^a W REJESTRZE REGON WEDŁUG WYBRANYCH SEKCJI W 2016 R. (cd.)**

Stan w dniu 31 XII

ENTITIES OF THE NATIONAL ECONOMY^a IN THE REGON REGISTER BY SELECTED SECTIONS IN 2016 (cont.)
As of 31 XII

WYSZCZEGÓLNIENIE SPECIFICATION	Ogółem ^b Grand ^b tota	W tym Of which								
		rolnictwo, leśnictwo, łowiectwo i rybactwo agriculture, forestry and fishing	przemysł industry		budow- nictwo constru- ction	handel; naprawa pojazdów samochod- owych ^a trade; repair of motor vehicles ^a	transport i gospo- darka magazy- nowa transporta- tion and storage	zakwa- terowanie i gastro- nomia ^a accom- modation and catering ^a	działal- ność finansowa i ubezpie- czeniowa financial and insurance activities	obsługa rynku nierucho- mości ^a real estate activities
			razem total	w tym przetwó- rstwo przemys- łowe of which manufac- turing						
PODREGION ŁÓDZKI (dok.) SUBREGION (cont.)										
Powiat zgierski	16174	264	2529	2399	1654	4483	987	374	426	525
Gminy miejskie: Urban gminas:										
Głowno	1368	10	256	247	130	412	54	41	20	23
Ozorków	1454	20	169	163	160	445	95	23	63	50
Zgierz	5727	62	782	742	635	1588	384	122	166	212
Gminy miejsko-wiejskie: Urban-rural gminas:										
Aleksandrów										
Łódzki	3740	48	794	758	276	1054	178	100	86	126
w tym miasto of which city	2452	21	565	544	151	721	116	60	52	97
Stryków	1173	19	166	159	140	283	95	35	31	40
w tym miasto of which city	354	3	46	42	39	94	16	10	8	18
Gminy wiejskie: Rural gminas:										
Głowno	260	13	42	38	20	83	25	3	2	4
Ozorków	517	13	52	41	61	147	38	8	6	25
Parzęczew	402	15	57	54	43	89	20	8	7	21
Zgierz	1533	64	211	197	189	382	98	34	45	24
PODREGION M. ŁÓDŹ SUBREGION	92711	262	10302	9916	7279	23217	5719	2412	3242	5359
Miasto na prawach powiatu: City with powiat status:										
Łódź	92711	262	10302	9916	7279	23217	5719	2412	3242	5359
PODREGION PIOTRKOWSKI	45109	1080	5793	5402	5250	12564	2783	1072	1155	1357
SUBREGION										
Powiat bełchatowski ...	8994	109	925	839	1114	2402	482	231	259	367
Gminy miejskie: Urban gminas:										
Bełchatów	5399	21	421	376	581	1408	268	164	187	316

^a Bez osób prowadzących gospodarstwa indywidualne w rolnictwie. ^b W podziale według rodzajów działalności nie uwzględniono podmiotów, które w rejestrze REGON nie mają wpisanego rodzaju przeważającej działalności.

^a Excluding persons tending private farms in agriculture. ^b The division by the kind of activities does not include entities, which have not registered the predominant kind of activity in the REGON register.

TABL. 2 (91). PODMIOTY GOSPODARKI NARODOWEJ^a W REJESTRZE REGON WEDŁUG WYBRANYCH SEKCJI W 2016 R. (cd.)

Stan w dniu 31 XII

ENTITIES OF THE NATIONAL ECONOMY^a IN THE REGON REGISTER BY SELECTED SECTIONS IN 2016 (cont.)
As of 31 XII

WYSZCZEGÓLNIENIE SPECIFICATION	Ogółem ^b Grand ^b total	W tym Of which								
		rolnictwo, leśnictwo, łowiectwo i rybactwo agriculture, forestry and fishing	przemysł industry		budow- nictwo constru- ction	handel; naprawa pojazdów samochod- owych ¹ trade; repair of motor vehicles ¹	transport i gospo- darka maga- zynowa transporta- tion and storage	zakwa- terowanie i gastro- nomia ¹ accom- modation and catering ¹	działal- ność finansowa i ubezpie- czeniowa financial and insurance activities	obsługa rynku nierucho- mości ¹ real estate activities
			razem total	w tym przetwó- rstwo przemys- łowe of which manufac- turing						
PODREGION PIOTRKOWSKI (cd.) SUBREGION (cont.)										
Powiat bełchatowski (dok.) (cont.)										
Gminy miejsko-wiejskie: Urban-rural gminas:										
Zelów	971	20	124	110	175	280	53	11	17	27
w tym miasto	588	9	68	60	91	173	28	8	16	25
of which city										
Gminy wiejskie: Rural gminas:										
Bełchatów	740	17	91	84	98	219	52	16	19	10
Drużbice	345	18	57	55	45	96	28	7	3	3
Kleszczów	426	6	80	69	57	73	15	10	8	6
Kluki	246	4	24	22	42	53	21	10	9	1
Rusiec	321	10	55	53	41	101	13	8	6	2
Szczerców	546	13	73	70	75	172	32	5	10	2
Powiat opoczyński	4550	112	483	439	615	1385	238	105	114	139
Gminy miejsko-wiejskie: Urban-rural gminas:										
Drzewica	575	10	60	56	104	193	25	12	12	7
w tym miasto	313	6	33	31	40	114	11	7	6	4
of which city										
Opoczno	2435	31	220	199	249	765	108	63	67	118
w tym miasto	1839	10	138	128	150	607	63	43	54	112
of which city										
Gminy wiejskie: Rural gminas:										
Białaczów	218	3	20	20	31	60	8	7	2	7
Mniszków	261	19	30	28	47	75	27	3	3	-
Paradyż	224	12	24	19	48	74	14	-	8	1
Poświętne	191	16	36	33	28	40	5	8	8	4
Sławno	337	10	50	46	53	86	35	7	4	2
Żarnów	309	11	43	38	55	92	16	5	10	-

^a Bez osób prowadzących gospodarstwa indywidualne w rolnictwie. ^b W podziale według rodzajów działalności nie uwzględniono podmiotów, które w rejestrze REGON nie mają wpisanego rodzaju przeważającej działalności.

^a Excluding persons tending private farms in agriculture. ^b The division by the kind of activities does not include entities, which have not registered the predominant kind of activity in the REGON register.

TABL. 2 (91). PODMIOTY GOSPODARKI NARODOWEJ^a W REJESTRZE REGON WEDŁUG WYBRANYCH SEKCJI W 2016 R. (cd.)

Stan w dniu 31 XII

ENTITIES OF THE NATIONAL ECONOMY^a IN THE REGON REGISTER BY SELECTED SECTIONS IN 2016 (cont.)

As of 31 XII

WYSZCZEGÓLNIENIE SPECIFICATION	Ogółem ^b Grand total	W tym Of which									
		rolnictwo, leśnictwo, łowiectwo i rybactwo agriculture, forestry and fishing		przemysł industry		budownictwo construction	handel; naprawa pojazdów samochodowych ¹ trade; repair of motor vehicles ¹	transport i gospodarka magazynowa transportation and storage	zakwaterowanie i gastronomia ² accommodation and catering ²	działalność finansowa i ubezpieczeniowa financial and insurance activities	obsługa rynku nieruchomości ³ real estate activities
		razem total	w tym przetwórstwo przemysłowe of which manufacturing	razem total	w tym przetwórstwo przemysłowe of which manufacturing						
PODREGION PIOTRKOWSKI (cd.) SUBREGION (cont.)											
Powiat piotrkowski	5690	291	736	682	819	1547	406	113	142	65	
Gminy miejsko-wiejskie: Urban-rural gminas:											
Sulejów	1334	34	160	148	215	371	80	46	38	15	
w tym miasto	577	7	64	60	83	184	33	22	12	10	
of which city											
Wolbórz	555	41	61	55	78	124	34	19	17	11	
w tym miasto	243	10	24	22	32	53	16	11	11	4	
of which city											
Gminy wiejskie: Rural gminas:											
Aleksandrów	194	17	33	27	40	52	6	2	-	-	
Czarnocin	326	20	41	41	43	85	22	3	8	4	
Gorzkowice	437	16	58	57	51	132	33	7	11	10	
Grabica	464	41	48	46	53	166	41	2	9	1	
Łęki Szlacheckie	145	9	19	15	23	42	8	2	-	2	
Moszczenica	792	40	121	113	99	210	63	8	20	5	
Ręczno	207	16	33	31	35	47	6	6	6	-	
Rozprza	567	20	83	81	104	125	40	5	16	5	
Wola Krzysztoporska	669	37	79	68	78	193	73	13	17	12	
Powiat radomski	9079	192	1577	1508	916	2661	571	194	174	222	
Gminy miejskie: Urban gminas:											
Radomsko	4638	53	727	704	402	1364	249	103	116	173	
Gminy miejsko-wiejskie: Urban-rural gminas:											
Kamieński	340	2	51	44	48	98	24	6	7	6	
w tym miasto	226	-	34	30	28	56	18	5	5	6	
of which city											
Przedbórz	586	28	98	95	63	199	21	14	7	7	
w tym miasto	403	10	53	50	35	155	10	12	6	6	
of which city											
Gminy wiejskie: Rural gminas:											
Dobryczyce	361	11	70	69	45	108	23	10	4	3	
Gidle	453	17	86	86	39	139	34	6	9	6	
Gomunice	344	3	58	56	32	96	25	8	7	7	
Kobiełe Wielkie	330	11	93	90	26	99	32	10	-	-	
Kodrąb	279	11	50	42	29	77	32	6	1	5	
Łgota Wielka	301	7	56	54	38	92	32	6	2	-	
Ładzice	325	10	92	88	28	78	31	3	2	5	
Masłowice	201	14	31	31	28	50	17	3	3	3	
Radomsko	447	3	100	98	45	142	22	8	9	5	
Wielgomłynny	252	12	34	22	49	65	13	9	2	1	
Żytno	222	10	31	29	44	54	16	2	5	1	

^a Bez osób prowadzących gospodarstwa indywidualne w rolnictwie. ^b W podziale według rodzajów działalności nie uwzględniono podmiotów, które w rejestrze REGON nie mają wpisanego rodzaju przeważającej działalności.

^a Excluding persons tending private farms in agriculture. ^b The division by the kind of activities does not include entities, which have not registered the predominant kind of activity in the REGON register.

TABL. 2 (91). **PODMIOTY GOSPODARKI NARODOWEJ^a W REJESTRZE REGON WEDŁUG WYBRANYCH SEKCJI W 2016 R. (cd.)**

Stan w dniu 31 XII

ENTITIES OF THE NATIONAL ECONOMY^a IN THE REGON REGISTER BY SELECTED SECTIONS IN 2016 (cont.)
As of 31 XII

WYSZCZEGÓLNIENIE SPECIFICATION	Ogółem ^b Grand total	W tym Of which								
		rolnictwo, leśnictwo, łowiectwo i rybactwo agriculture, forestry and fishing	przemysł industry		budow- nictwo constru- ction	handel; naprawa pojazdów samochod- owych ^Δ trade; repair of motor vehicles ^Δ	transport i gospo- darka maga- zynowa transporta- tion and storage	zakwa- terowanie i gastro- nomia ^Δ accom- modation and catering ^Δ	działal- ność finansowa i ubezpie- czeniowa financial and insurance activities	obsługa rynku nierucho- mości ^Δ real estate activities
			razem total	w tym przetwó- rstwo przemys- łowe of which manufac- turing						
PODREGION PIOTRKOWSKI (dok.) SUBREGION (cont.)										
Powiat tomaszowski	9290	268	1297	1201	1083	2587	603	242	228	261
Gminy miejskie: Urban gminas: Tomaszów Mazowiecki	5375	60	598	559	568	1577	338	138	142	198
Gminy wiejskie: Rural gminas:										
Będków	195	9	28	27	37	54	14	1	5	-
Budziszewice	190	11	51	48	17	41	18	6	7	2
Czerniewice	318	21	53	48	54	86	28	6	9	1
Inowódz	294	16	42	40	35	50	12	19	5	18
Lubochnia	518	21	102	98	65	143	32	10	11	14
Rokiciny	455	31	87	76	42	124	27	6	9	6
Rzeczyca	230	18	30	23	37	54	23	5	2	4
Tomaszów Mazowiecki	945	46	141	127	137	238	78	39	24	11
Ujazd	612	24	135	127	63	175	26	9	12	6
Żelechlinek	158	11	30	28	28	45	7	3	2	1
Miasto na prawach powiatu: City with powiat status: Piotrków Trybunalski	7506	108	775	733	703	1982	483	187	238	303
PODREGION SIERADZKI	37305	949	4854	4563	5022	10718	2365	867	805	748
SUBREGION										
Powiat łaski	4359	148	630	601	542	1287	249	101	101	61
Gminy miejsko-wiejskie: Urban-rural gminas:										
Łask	2822	63	380	365	318	848	164	73	79	46
w tym miasto of which city	1971	28	255	243	200	597	106	49	64	42
Gminy wiejskie: Rural gminas:										
Buczek	366	14	61	57	57	105	21	7	2	3
Sędziejowice	408	24	65	61	61	100	26	8	8	2
Widawa	464	27	84	80	62	138	24	9	6	6
Wodzierady	299	20	40	38	44	96	14	4	6	4

^a Bez osób prowadzących gospodarstwa indywidualne w rolnictwie. ^b W podziale według rodzajów działalności nie uwzględniono podmiotów, które w rejestrze REGON nie mają wpisanego rodzaju przeważającej działalności.

^a Excluding persons tending private farms in agriculture. ^b The division by the kind of activities does not include entities, which have not registered the predominant kind of activity in the REGON register.

TABL. 2 (91). PODMIOTY GOSPODARKI NARODOWEJ^a W REJESTRZE REGON WEDŁUG WYBRANYCH SEKCJI W 2016 R. (cd.)

Stan w dniu 31 XII

ENTITIES OF THE NATIONAL ECONOMY^a IN THE REGON REGISTER BY SELECTED SECTIONS IN 2016 (cont.)

As of 31 XII

WYSZCZEGÓLNIENIE SPECIFICATION	Ogółem ^b Grand ^b total	W tym Of which								
		rolnictwo, leśnictwo, towarzystwo i rybactwo agriculture, forestry and fishing	przemysł industry		budow- nictwo constru- ction	handel; naprawa pojazdów samocho- dowych ^Δ trade; repair of motor vehicles ^Δ	transport i gospo- darka maga- zynowa transporta- tion and storage	zakwa- terowanie i gastro- nomia ^Δ accom- modation and catering ^Δ	działal- ność finansowa i ubezpie- czeniowa financial and insurance activities	obsługa rynku nierucho- mości ^Δ real estate activities
			razem total	w tym przetwó- rstwo przemys- łowe of which manufac- turing						
PODREGION SIERADZKI (cd.) SUBREGION (cont.)										
Powiat pajęczański	3920	106	645	603	446	1221	308	65	60	43
Gminy miejsko-wiejskie: Urban-rural gminas:										
Działoszyn	1208	11	183	166	135	409	128	24	13	9
w tym miasto	617	4	91	85	53	220	43	15	7	5
of which city										
Pajęczno	1185	18	173	168	116	386	63	20	22	21
w tym miasto	851	10	102	98	70	293	46	12	18	17
of which city										
Gminy wiejskie: Rural gminas:										
Kielczygłów	279	14	49	49	39	78	24	3	7	3
Nowa Brzeźnica	242	17	45	42	26	60	15	4	3	4
Rzaśnia	310	7	57	53	48	92	29	3	2	2
Siemkowie	265	17	57	53	26	89	21	4	3	-
Strzelce Wielkie	214	11	40	37	23	64	17	1	5	1
Sulmierzyce	217	11	41	35	33	43	11	6	5	3
Powiat poddębicki	3223	151	330	296	399	1003	217	104	59	32
Gminy miejsko-wiejskie: Urban-rural gminas:										
Poddębice	1495	57	132	120	159	494	104	41	33	20
w tym miasto	935	11	76	68	85	295	60	28	19	19
of which city										
Uniejów	634	31	59	56	84	190	45	40	12	6
w tym miasto	385	7	37	35	42	119	26	32	5	6
of which city										
Gminy wiejskie: Rural gminas:										
Dalików	252	10	47	45	36	56	14	3	2	-
Pęczniew	202	6	17	16	25	58	16	7	4	-
Wartkowie	333	27	32	29	42	113	20	8	3	4
Zadzim	307	20	43	30	53	92	18	5	5	2
Powiat sieradzki	9146	239	1071	993	1234	2367	540	210	228	284
Gminy miejskie: Urban gminas:										
Sieradz	4381	19	438	409	477	1055	240	125	149	217
Gminy miejsko-wiejskie: Urban-rural gminas:										
Błaszki	836	39	97	93	116	272	52	13	20	12
w tym miasto	203	2	27	24	19	74	5	3	7	3
of which city										

^a Bez osób prowadzących gospodarstwa indywidualne w rolnictwie. ^b W podziale według rodzajów działalności nie uwzględniono podmiotów, które w rejestrze REGON nie mają wpisanego rodzaju przeważającej działalności.

^a Excluding persons tending private farms in agriculture. ^b The division by the kind of activities does not include entities, which have not registered the predominant kind of activity in the REGON register.

TABL. 2 (91). **PODMIOTY GOSPODARKI NARODOWEJ^a W REJESTRZE REGON WEDŁUG WYBRANYCH SEKCJI W 2016 R. (cd.)**

Stan w dniu 31 XII

ENTITIES OF THE NATIONAL ECONOMY^a IN THE REGON REGISTER BY SELECTED SECTIONS IN 2016 (cont.)

As of 31 XII

WYSZCZEGÓLNIENIE SPECIFICATION	Ogółem ^b Grand total	W tym Of which									
		rolnictwo, leśnictwo, łowiectwo i rybactwo agriculture, forestry and fishing		przemysł industry		budow- nictwo constru- ction	handel; naprawa pojazdów samochod- owych ^Δ trade; repair of motor vehicles ^Δ	transport i gospo- darka maga- zynowa transport- ation and storage	zakwa- terowanie i gastro- nomia ^Δ accom- modation and catering ^Δ	działal- ność finansowa i ubezpie- czeniowa financial and insurance activities	obsługa rynku nierucho- mości ^Δ real estate activities
		razem total	w tym przetwó- rstwo przemys- łowe of which manufac- turing								
PODREGION SIERADZKI (cd.) SUBREGION (cont.)											
Powiat sieradzki (dok.) (cont.)											
Gminy miejsko-wiejskie: <i>Urban-rural gminas</i> (cont.):											
Warta	819	34	86	81	106	210	49	16	15	11	
w tym miasto	296	4	33	31	39	66	13	7	8	4	
of which city											
Złoczew	485	15	65	60	61	142	35	11	10	6	
w tym miasto	318	9	43	39	39	95	17	10	7	6	
of which city											
Gminy wiejskie: <i>Rural gminas:</i>											
Brąszewice	283	13	71	69	37	62	18	7	3	1	
Brzeźnio	434	18	72	66	67	108	29	9	8	6	
Burzenin	387	11	37	33	102	118	28	4	3	6	
Goszczanów	296	37	42	36	51	67	14	3	5	2	
Klonowa	144	17	25	24	16	28	15	-	3	-	
Sieradz	755	21	91	82	154	213	33	16	8	19	
Wróblew	326	15	47	40	47	92	27	6	4	4	
Powiat wieluński	6685	132	780	739	871	2052	378	167	132	130	
Gminy miejsko-wiejskie: <i>Urban-rural gminas:</i>											
Wieluń	3668	34	381	360	360	1135	186	86	92	119	
w tym miasto	2961	15	294	282	262	894	138	68	81	114	
of which city											
Gminy wiejskie: <i>Rural gminas:</i>											
Biała	363	12	59	57	54	95	30	8	7	3	
Czarnożyły	305	8	42	42	34	108	25	6	6	2	
Konopnica	252	16	18	17	56	60	19	5	3	2	
Mokrsko	302	8	43	43	45	85	15	5	10	-	
Osjaków	389	12	52	51	86	112	14	23	3	3	
Ostrówek	253	5	27	24	32	81	20	13	5	-	
Pałtnów	513	16	63	60	95	185	30	10	4	1	
Skomlin	193	4	20	20	35	63	12	4	-	-	
Wierzchlas	447	17	75	65	74	128	27	7	2	-	
Powiat wierzuszowski	3638	94	576	563	495	1053	284	80	47	43	
Gminy miejsko-wiejskie: <i>Urban-rural gminas:</i>											
Wierzuszów	1594	25	246	242	171	503	104	36	22	34	
w tym miasto	1106	11	155	152	90	370	77	28	19	30	
of which city											

^a Bez osób prowadzących gospodarstwa indywidualne w rolnictwie. ^b W podziale według rodzajów działalności nie uwzględniono podmiotów, które w rejestrze REGON nie mają wpisanego rodzaju przeważającej działalności.

^a Excluding persons tending private farms in agriculture. ^b The division by the kind of activities does not include entities, which have not registered the predominant kind of activity in the REGON register.

TABL. 2 (91). **PODMIOTY GOSPODARKI NARODOWEJ^a W REJESTRZE REGON WEDŁUG WYBRANYCH SEKCJI W 2016 R. (cd.)**

Stan w dniu 31 XII

ENTITIES OF THE NATIONAL ECONOMY^a IN THE REGON REGISTER BY SELECTED SECTIONS IN 2016 (cont.)
As of 31 XII

WYSZCZEGÓLNIENIE SPECIFICATION	Ogółem ^b Grand ^b total	W tym Of which								
		rolnictwo, leśnictwo, łowiectwo i rybactwo agriculture, forestry and fishing	przemysł industry		budow- nictwo constru- ction	handel; naprawa pojazdów samocho- dowych ^A trade; repair of motor vehicles ^A	transport i gospo- darka maga- zynowa transporta- tion and storage	zakwa- terowanie i gastro- nomia ^A accom- modation and catering ^A	działal- ność finansowa i ubezpie- czeniowa financial and insurance activities	obsługa ryнку nierucho- mości ^A real estate activities
			razem total	w tym przetwó- rstwo przemys- łowe of which manufac- turing						
PODREGION SIERADZKI (dok.) SUBREGION (cont.)										
Powiat wierzuszowski (dok.) (cont.)										
Gminy wiejskie: Rural gminas:										
Bolesławiec	334	11	49	46	39	99	22	10	5	2
Czastary	292	5	52	50	54	87	25	3	4	1
Galewice	410	16	74	72	82	101	32	7	2	3
Lututów	355	12	43	42	66	105	21	7	6	2
Łubnice	302	16	56	56	40	63	44	6	5	-
Sokolniki	351	9	56	55	43	95	36	11	3	1
Powiat zduńskowski	6334	79	822	768	1035	1735	389	140	178	155
Gminy miejskie: Urban gminas:										
Zduńska Wola	4371	15	537	506	627	1185	290	102	135	130
Gminy miejsko-wiejskie: Urban-rural gminas:										
Szadek	566	30	84	74	74	180	22	17	12	7
w tym miasto	186	3	27	23	16	64	9	7	8	1
of which city										
Gminy wiejskie: Rural gminas:										
Zapolice	401	10	53	49	96	92	29	6	10	6
Zduńska Wola	996	24	148	139	238	278	48	15	21	12
PODREGION SKIERNIEWICKI	28288	999	2552	2369	3139	8321	1981	642	747	831
SUBREGION										
Powiat kutnowski	7690	243	740	679	669	2407	490	164	219	241
Gminy miejskie: Urban gminas:										
Kutno	4370	25	411	378	316	1377	260	100	143	163
Gminy miejsko-wiejskie: Urban-rural gminas:										
Krośniewice	503	17	54	49	59	162	33	10	9	19
w tym miasto	336	3	37	34	37	105	25	8	6	14
of which city										
Żychlin	814	25	74	71	85	262	43	8	34	16
w tym miasto	603	8	47	44	61	204	26	8	33	10
of which city										

^a Bez osób prowadzących gospodarstwa indywidualne w rolnictwie. ^b W podziale według rodzajów działalności nie uwzględniono podmiotów, które w rejestrze REGON nie mają wpisanego rodzaju przeważającej działalności.

^a Excluding persons tending private farms in agriculture. ^b The division by the kind of activities does not include entities, which have not registered the predominant kind of activity in the REGON register.

TABL. 2 (91). PODMIOTY GOSPODARKI NARODOWEJ^a W REJESTRZE REGON WEDŁUG WYBRANYCH SEKCJI W 2016 R. (cd.)

Stan w dniu 31 XII

ENTITIES OF THE NATIONAL ECONOMY^a IN THE REGON REGISTER BY SELECTED SECTIONS IN 2016 (cont.)

As of 31 XII

WYSZCZEGÓLNIENIE SPECIFICATION	Ogółem ^b Grand ^b total	W tym Of which								
		rolnictwo, leśnictwo, łowiectwo i rybactwo agriculture, forestry and fishing	przemysł industry		budow- nictwo construc- tion	handel; naprawa pojazdów samocho- dowych ^Δ trade; repair of motor vehicles ^Δ	transport i gospo- darka maga- zynowa transport- ation and storage	zakwa- terowanie i gastro- nomia ^Δ accom- modation and catering ^Δ	działal- ność finansowa i ubezpie- czeniowa financial and insurance activities	obsługa rynku nierucho- mości ^Δ real estate activities
			razem total	w tym przetwórstwo przemys- łowe of which manufac- turing						
PODREGION SKIERNIEWICKI (cd.) SUBREGION (cont.)										
Powiat kutnowski (dok.) (cont.)										
Gminy wiejskie: Rural gminas:										
Bedlno	328	43	35	30	21	104	32	11	8	1
Dąbrowice	86	4	8	8	10	23	3	1	2	-
Krzyżanów	261	20	24	19	27	81	27	4	1	5
Kutno	667	35	79	76	75	205	56	22	10	16
Łanięta	105	17	12	11	7	28	2	-	3	1
Nowe Ostrowy	177	12	14	12	20	48	10	5	3	14
Oporów	127	15	10	10	17	38	7	2	2	-
Strzelce	252	30	19	15	32	79	17	1	4	6
Powiat łęczycki	3231	165	262	243	282	980	285	71	77	137
Gminy miejskie: Urban gminas:										
Łęczyca	1374	7	95	89	104	389	116	42	39	122
Gminy wiejskie: Rural gminas:										
Daszyna	251	26	23	18	23	79	29	3	3	4
Góra Świętej Małgorzaty	182	17	10	9	15	55	21	1	3	2
Grabów	274	19	26	24	24	94	20	3	11	1
Łęczyca	454	37	45	43	45	141	56	12	10	2
Piątek	297	19	29	28	32	99	16	5	6	5
Świnice Warckie	239	18	21	19	26	75	13	3	3	-
Witonia	160	22	13	13	13	48	14	2	2	1
Powiat łowicki	5968	314	540	515	724	1684	437	175	144	116
Gminy miejskie: Urban gminas:										
Łowicz	2886	35	247	235	276	839	203	102	89	87
Gminy wiejskie: Rural gminas:										
Bielawy	292	35	33	29	39	76	13	4	4	5
Chąśno	158	28	12	11	23	30	14	5	3	-
Domaniewice	301	24	30	30	39	94	33	5	4	4
Kiernoza	219	22	12	11	20	75	17	2	4	2
Kocierzew Południowy	225	33	25	25	16	53	19	2	1	1
Łowicz	552	43	53	51	77	180	48	11	9	3
Łyszkowice	366	22	38	36	82	105	20	16	8	4
Nieborów	605	24	60	58	110	140	43	20	18	4
Zduny	364	48	30	29	42	92	27	8	4	6

a Bez osób prowadzących gospodarstwa indywidualne w rolnictwie. b W podziale według rodzajów działalności nie uwzględniono podmiotów, które w rejestrze REGON nie mają wpisanego rodzaju przeważającej działalności.

a Excluding persons tending private farms in agriculture. b The division by the kind of activities does not include entities, which have not registered the predominant kind of activity in the REGON register.

TABL. 2 (91). PODMIOTY GOSPODARKI NARODOWEJ^a W REJESTRZE REGON WEDŁUG WYBRANYCH SEKCJI W 2016 R. (dok.)

Stan w dniu 31 XII

ENTITIES OF THE NATIONAL ECONOMY^a IN THE REGON REGISTER BY SELECTED SECTIONS
IN 2016 (cont.)
As of 31 XII

WYSZCZEGÓLNIENIE SPECIFICATION	Ogółem ^b Grand total	W tym Of which								
		rolnictwo, leśnictwo, łowiectwo i rybactwo agriculture, forestry and fishing	przemysł industry		budow- nictwo constru- ction	handel; naprawa pojazdów samocho- dowych ^Δ trade; repair of motor vehicles ^Δ	transport i gospo- darka maga- zynowa transporta- tion and storage	zakwa- terowanie i gastro- nomia ^Δ accom- modation and catering ^Δ	działal- ność finansowa i ubezpie- czeniowa financial and insurance activities	obsługa ryнку nierucho- mości ^Δ real estate activities
			razem total	w tym przetwó- rstwo przemys- łowe of which manufac- turing						
PODREGION SKIERNIEWICKI (dok.) SUBREGION (cont.)										
Powiat rawski	3985	101	394	364	433	1394	230	86	96	101
Gminy miejskie: Urban gminas:										
Rawa Mazowiecka	2176	8	206	192	204	754	131	50	65	73
Gminy miejsko-wiejskie: Urban-rural gminas:										
Biała Rawska	700	38	66	60	80	248	36	18	14	14
w tym miasto	344	9	31	31	32	131	17	11	7	13
of which city										
Gminy wiejskie: Rural gminas:										
Cielądz	204	11	23	20	35	63	6	-	3	2
Rawa Mazowiecka	607	20	62	58	81	236	44	11	9	10
Regnów.....	94	6	16	14	15	25	6	2	2	1
Sadkowiec	204	18	21	20	18	68	7	5	3	1
Powiat skierniewicki.....	2468	136	270	240	425	606	197	49	38	22
Gminy wiejskie: Rural gminas:										
Bolimów	261	19	29	20	40	54	13	7	3	2
Głuchów	346	28	45	43	52	86	36	3	3	-
Godzianów	179	17	23	22	43	31	13	2	3	-
Kowiesy	178	14	12	10	20	51	13	7	1	2
Lipce										
Reymontowskie	208	9	26	24	30	54	15	4	-	1
Maków	328	23	37	37	66	68	30	2	6	3
Nowy Kawęczyn	186	7	24	24	28	49	5	2	4	6
Skierniewice	601	15	62	53	109	165	48	21	18	8
Słupia	181	4	12	7	37	48	24	1	-	-
Miasto na prawach powiatu: City with powiat status: Skierniewice	4946	40	346	328	606	1250	342	97	173	214

^a Bez osób prowadzących gospodarstwa indywidualne w rolnictwie. ^b W podziale według rodzajów działalności nie uwzględniono podmiotów, które w rejestrze REGON nie mają wpisanego rodzaju przeważającej działalności.

^a Excluding persons tending private farms in agriculture. ^b The division by the kind of activities does not include entities, which have not registered the predominant kind of activity in the REGON register.

TABL. 3 (92). SPÓŁKI HANDLOWE WEDŁUG FORM PRAWNYCH W 2016 R.

Stan w dniu 31 XII

COMMERCIAL COMPANIES BY LEGAL STATUS IN 2016

As of 31 XII

WYSZCZEGÓLNIENIE SPECIFICATION	Ogółem Grand total	Spółki kapitałowe Companies			Spółki osobowe ^a Partnerships ^a		
		razem total	akcyjne joint stock	z ograniczoną odpowiedzial- nością with limited liability	razem total	w tym of which	
						jawne unlimited	komandytowe limited
WOJEWÓDZTWO	21771	18071	464	17607	3700	2393	1116
VOIVODSHIP							
Podregion łódzki	2953	2384	42	2342	569	418	135
Subregion							
Powiaty:							
Powiaty:							
brzeziński	170	132	-	132	38	29	8
łódzki wschodni	632	499	9	490	133	103	26
pabianicki	1068	887	15	872	181	126	47
zgierski	1083	866	18	848	217	160	54
Podregion m. Łódź	12783	10887	306	10581	1896	1054	707
Subregion							
Miasto na prawach powia- City with powiat status:							
Łódź	12783	10887	306	10581	1896	1054	707
Podregion piotrkowski	2495	1924	55	1869	571	406	143
Subregion							
Powiaty:							
Powiaty:							
bełchatowski	494	399	20	379	95	70	23
opoczyński	195	147	2	145	48	39	9
piotrkowski	230	180	2	178	50	32	17
radomszczański	463	353	8	345	110	74	31
tomaszowski	541	408	13	395	133	111	18
Miasto na prawach powia- City with powiat status:							
Piotrków Trybunalski	572	437	10	427	135	80	45
Podregion sieradzki	1921	1538	31	1507	383	285	84
Subregion							
Powiaty:							
Powiaty:							
łaski	201	160	4	156	41	23	16
pajęczański	135	99	1	98	36	25	8
poddębicki	115	91	3	88	24	13	6
sieradzki	565	449	7	442	116	89	25
wieluński	368	303	10	293	65	51	12
wieruszowski	155	125	3	122	30	21	9
zduńskowolski	382	311	3	308	71	63	8
Podregion skierniewicki	1619	1338	30	1308	281	230	47
Subregion							
Powiaty:							
Powiaty:							
kutnowski	533	450	12	438	83	67	16
łęczycki	138	115	2	113	23	22	1
łowicki	262	202	-	202	60	54	6
rawski	191	152	5	147	39	27	12
skierniewicki	101	85	-	85	16	11	4
Miasto na prawach powia- City with powiat status:							
Skierniewice	394	334	11	323	60	49	8

a W województwie łódzkim wśród spółek osobowych zarejestrowane były: w 2015 r. — 84 spółki partnerskie i 104 komandytowo-akcyjne, w 2016 r. — 93 spółki partnerskie i 98 komandytowo-akcyjnych.

a There were 84 professional partnerships as well as 104 joint-stock limited partnerships in 2015 and 93 professional partnerships as well as 98 joint-stock limited partnerships in 2016 registered in łódzkie voivodship.

URZĄD STATYSTYCZNY W ŁODZI

93-176 Łódź, ul. Suwalska 29

tel. (42) 683-92-96, FAX (42) 684-48-46

e-mail: sekretariatulodz@stat.gov.pl



lodz.stat.gov.pl

PUBLIKACJE URZĘDU DOSTĘPNE W SPRZEDAŻY

- *Rocznik Statystyczny Województwa Łódzkiego 2017*
- *Województwo Łódzkie 2017, Podregiony – Powiaty – Gminy*
- *Statystyka Łodzi 2016*
- *Łódzki Obszar Metropolitalny w latach 2010-2015*
- *Warunki życia ludności w województwie łódzkim w 2015 r.*
- *Rynek pracy w województwie łódzkim w latach 2011-2015*
- *Opieka nad dzieckiem i rodziną w województwie łódzkim w latach 2010-2014*
- *A ja lubię... statystykę*
- *Powiaty i gminy województwa łódzkiego – sytuacja społeczno-gospodarcza w okresie programowania 2007-2013*
- *Niepełnosprawni w województwie łódzkim*

ODDZIAŁY URZĘDU STATYSTYCZNEGO

Oddział w Brzezinach

ul. Sienkiewicza 14

95-060 Brzeziny

tel. (46) 874-06-00

Oddział w Piotrkowie Trybunalskim

ul. Wronia 54

97-300 Piotrków Trybunalski

tel. (44) 645-26-00

Oddział w Sieradzu

Plan Wojewódzki 3

98-200 Sieradz

tel. (43) 881-10-00

Udostępnianie telefonicznie i na miejscu:

- danych statystycznych.

Przyjmowanie zamówień na:

- niepublikowane dane statystyczne ze zbiorów danych Urzędu Statystycznego w Łodzi,
- wykonanie opracowań w oparciu o posiadane dane.

Sprzedaż publikacji Urzędu Statystycznego:

- na miejscu,
- wysyłkowa.

ZAPRASZAMY DO ZAPOZNANIA SIĘ Z SZEROKĄ OFERTĄ
WYDAWNICZĄ ZNAJDUJĄCĄ SIĘ NA STRONIE INTERNETOWEJ

URZĘDU

<http://lodz.stat.gov.pl>,

GDZIE PREZENTOWANE SĄ W FORMIE ELEKTRONICZNEJ
PUBLIKACJE, KOMUNIKATY ORAZ TEMATYCZNE INFORMACJE
SYGNALNE

INFOLINIA STATYSTYCZNA

+48 22 279-99-99

(OPŁATA ZGODNA Z TARYFĄ OPERATORA)

KONSULTANCI SĄ DOSTĘPNI OD PONIEDZIAŁKU DO PIĄTKU
W GODZINACH 8.00-15.00