



URZĄD STATYSTYCZNY W ŁODZI  
STATISTICAL OFFICE IN ŁÓDŹ

**WOJEWÓDZTWO  
ŁÓDZKIE**

**PODREGIONY  
POWIATY  
GMINY**

**2016**

**SUBREGIONS  
POWIATS  
GMINAS**

**ŁÓDZKIE  
VOIVODSHIP**

ŁÓDŹ 2016

ZESPÓŁ REDAKCYJNY  
URZĘDU STATYSTYCZNEGO  
W ŁODZI

EDITORIAL BOARD  
OF STATISTICAL OFFICE  
IN ŁÓDŹ

PRZEWODNICZĄCY

*PRESIDENT*

Piotr Ryszard Cmela

CZŁONKOWIE

*MEMBERS*

Piotr Chabior  
Jerzy Harbat  
Anna Jaeschke  
Izabela Kaleta  
Tomasz Piasecki  
Jolanta Włodarczyk

Tablice statystyczne opracował  
zespół pracowników  
Urzędu Statystycznego w Łodzi

*The statistical tables were elaborated  
by group of workers of  
Statistical Office in Łódź*

Redakcja, korekta, tłumaczenie, skład  
i grafika komputerowa —  
— Łódzki Ośrodek Badań Regionalnych

*Edition, proof-reading, translation,  
typesetting and computer graphics —  
— Łódzkie Centre for Regional Surveys*

Projekt okładki

*Cover design*

Lidia Motrenko-Makuch

**Prosimy o podanie źródła  
przy publikowaniu danych US**

***When publishing data  
please indicate source***

**ISSN 1733-1072**

Druk: Zakład Wydawnictw Statystycznych, al. Niepodległości 208, 00-925 Warszawa

Nakład 200 egz    Format B-5

Cena zł 25,00

**Szanowni Państwo,**

Urząd Statystyczny w Łodzi przekazuje Państwu kolejną edycję publikacji „Województwo Łódzkie 2016 - podregiony, powiaty, gminy”.

Opracowanie stanowi dopełnienie Rocznika Statystycznego Województwa Łódzkiego 2016 i zawiera obszerny zestaw tablic zawierających dane o województwie łódzkim w przekroju przestrzennym.

Dane charakteryzujące poszczególne jednostki podziału terytorialnego prezentowane są w 16 działach tematycznych. Publikację otwierają: tablica przeglądowa stanowiąca ogólną charakterystykę województwa w latach 2000, 2005 i 2008–2015 oraz tablica zawierająca podstawowe dane regionalne w latach 2005 i 2015. Tablice statystyczne poprzedzają uwagi metodyczne, a element wzbogacający prezentację stanowią kartogramy ilustrujące wybrane zjawiska w ujęciu przestrzennym. Zarówno forma, jak i zawartość merytoryczna opracowania nie odbiega od wydania ubiegłorocznego.

Ujednolicona forma publikacji we wszystkich województwach pozwala na dokonywanie porównań i analiz, zarówno wewnątrzwojewódzkich, jak również na wybranych poziomach podziału terytorialnego kraju.

Podobnie jak Rocznik Statystyczny Województwa Łódzkiego 2016, publikacja dostępna jest na płycie CD oraz na stronie internetowej Urzędu.

Dyrektor  
Urzędu Statystycznego w Łodzi



dr Piotr Ryszard Cmela

**Dear Readers,**

*The Statistical Office in Łódź presents the new edition of publication “Łódzkie Voivodship 2016 – subregions, powiats, gminas”.*

*This book, providing comprehensive set of data on Łódzkie Voivodship in territorial breakdown, completes the Statistical Yearbook of Łódzkie Voivodship 2016.*

*Data describe various units of the territorial division, grouped in sixteen subject-matter chapters. The publication starts with the summary table characterizing voivodship in 2000, 2005 and 2008-2015 and the table providing major regional data for the reference years 2005 and 2015. Methodological notes and cartograms presenting selected phenomena across all the territorial units complement the information provided in tables. Layout as well as the content of the volume follow those of its previous edition.*

*Unified structure of the publication for all voivodships allows comparisons and analyses across the voivodships as well as at the selected level of territorial division of the country.*

*This publication, similarly to the Statistical Yearbook of the Łódzkie Voivodship 2016, is available in electronic version - on CD and on the website of the Statistical Office.*

*Director  
of the Statistical Office in Łódź*



*Piotr Ryszard Cmela, Ph.D.*



## SPIS RZECZY

<b>Przedmowa</b> .....
<b>Spis tablic</b> .....
<b>Spis kartogramów</b> .....
<b>Objaśnienia znaków umownych.</b> <b>Ważniejsze skróty</b> .....
<b>Uwagi ogólne</b> .....
<b>Tablice przeglądowe</b>
I. Ważniejsze dane o województwie .....
II. Wybrane dane o podregionach (NTS 3) i powiatach (NTS 4) .....
<b>Działy</b>
I. Stan i ochrona środowiska .....
II. Podział administracyjny i samorząd terytorialny .....
III. Bezpieczeństwo publiczne .....
IV. Ludność .....
V. Rynek pracy. Wynagrodzenia .....
VI. Infrastruktura komunalna. Mieszkania ..
VII. Edukacja i wychowanie .....
VIII. Ochrona zdrowia i pomoc społeczna ....
IX. Kultura. Turystyka. Sport .....
X. Leśnictwo .....
XI. Transport .....
XII. Handel .....
XIII. Finanse publiczne .....
XIV. Inwestycje. Środki trwałe .....
XV. Rachunki regionalne .....
XVI. Podmioty gospodarki narodowej .....

## CONTENTS

	Str. Page
<b>Preface</b> .....	3-4
<b>List of tables</b> .....	6-10
<b>List of cartograms</b> .....	11
<b>Symbols. Major abbreviations</b> .....	12
<b>General notes</b> .....	13-15
<b>Review tables</b>	
<i>Major data on the voivodship</i> .....	16-35
<i>Selected data by subregions (NUTS 3) and powiats (NUTS 4) .....</i>	36-47
<b>Chapters</b>	
<i>Environmental protection</i> .....	48-65
<i>Administrative division and local gov- ernment</i> .....	66-75
<i>Public safety</i> .....	76-78
<i>Population</i> .....	79-113
<i>Labour market. Wages and salaries</i> .....	114-141
<i>Municipal infrastructure. Dwellings</i> .....	142-175
<i>Education</i> .....	176-213
<i>Health care and social welfare</i> .....	214-223
<i>Culture. Tourism. Sport</i> .....	224-237
<i>Forestry</i> .....	238-265
<i>Transport</i> .....	266-269
<i>Trade</i> .....	270-271
<i>Public finance</i> .....	272-322
<i>Investments. Fixed assets</i> .....	323-326
<i>Regional accounts</i> .....	327-330
<i>Entities of the national economy</i> .....	331-353

## SPIS TABLIC

## LIST OF TABLES

		Tabl. Table	Str. Page
DZIAŁ I	CHAPTER I		
<b>STAN I OCHRONA ŚRODOWISKA</b>	<b>ENVIRONMENTAL PROTECTION</b>		
Uwagi ogólne.....	General notes .....	x	48
Pobór wody na potrzeby gospodarki narodowej i ludności w 2015 r. ....	Water withdrawal for needs of the national economy and population in 2015.....	1	54
Powierzchnia i pobór wody do nawodnień w rolnictwie i leśnictwie oraz napełniania stawów rybnych w 2015 r. ....	Area and water withdrawal for irrigation in agriculture and forestry as well as water for filling fish ponds in 2015.....	2	55
Zużycie wody na potrzeby gospodarki narodowej i ludności w 2015 r. ....	Water consumption for needs of the national economy and population in 2015.....	3	56
Ścieki przemysłowe i komunalne oraz ludność korzystająca z oczyszczalni ścieków w 2015 r. ....	Industrial and municipal wastewater and population connected to wastewater treatment plants in 2015.....	4	57
Oczyszczalnie ścieków w 2015 r. ....	Wastewater treatment plants in 2015.....	5	58
Emisja i redukcja zanieczyszczeń powietrza w 2015 r. ....	Emission and reduction of air pollutants in 2015....	6	60
Ochrona przyrody i krajobrazu w 2015 r. ....	Nature and landscape protection in 2015.....	7	61
Odpady wytworzone i dotychczas składowane (nagromadzone) oraz tereny ich składowania w 2015 r. ....	Waste generated and landfilled up to now (accumulated) as well as their storage yards areas in 2015.....	8	62
Nakłady na środki trwałe służące ochronie środowiska i gospodarce wodnej według wybranych kierunków inwestowania w 2015 r. (ceny bieżące).....	Outlays on fixed assets in environmental protection and water management by selected directions of investing in 2015 (current prices) .....	9	63
Nakłady na środki trwałe służące ochronie środowiska i gospodarce wodnej według źródeł finansowania w 2015 r. (ceny bieżące).....	Outlays on fixed assets in environmental protection and water management by financing source in 2015 (current prices) .....	10	64
DZIAŁ II	CHAPTER II		
<b>PODZIAŁ ADMINISTRACYJNY I SAMORZĄD TERYTORIALNY</b>	<b>ADMINISTRATIVE DIVISION AND LOCAL GOVERNMENT</b>		
Uwagi ogólne.....	General notes .....	x	66
Jednostki podziału terytorialnego w 2015 r. ....	Territorial division units in 2015.....	1(11)	67
Radni rad gmin według płci, wieku i poziomu wykształcenia w 2015 r. ....	Councillors of gmina councils by sex, age and educational level in 2015.....	2(12)	68
Radni rad powiatów i rad miast w miastach na prawach powiatu według płci, wieku i poziomu wykształcenia w 2015 r. ....	Councillors of powiats councils and city councils in cities with powiat status by sex, age and educational level in 2015 .....	3(13)	75
DZIAŁ III	CHAPTER III		
<b>BEZPIECZEŃSTWO PUBLICZNE</b>	<b>PUBLIC SAFETY</b>		
Uwagi ogólne.....	General notes .....	x	76
Przestępstwa stwierdzone przez Policję w zakończonych postępowaniach przygotowawczych w 2015 r. ....	Ascertained crimes by the Police in completed preparatory proceedings in 2015 .....	1(14)	77
Wskaźniki wykrywalności sprawców przestępstw stwierdzonych przez Policję w 2015 r. ....	Rates of detectability of delinquents in ascertained crimes by the Police in 2015 .....	2(15)	78

		Tabl. Table	Str. Page
<b>DZIAŁ IV</b>	<b>CHAPTER IV</b>		
<b>LUDNOŚĆ</b>	<b>POPULATION</b>		
Uwagi ogólne.....	General notes .....	x	79
Powierzchnia i ludność w 2015 r. ....	Area and population in 2015 .....	1(16)	81
Ludność w wieku produkcyjnym i nieprodukcyjnym w 2015 r. ....	Working and non-working age population in 2015 .....	2(17)	88
Ludność według płci oraz biologicznych i edukacyjnych grup wieku w 2015 r. ....	Population by sex and biological and educational age groups in 2015 .....	3(18)	97
Ruch naturalny ludności w 2015 r. ....	Vital statistics in 2015 .....	4(19)	99
Małżeństwa, separacje i rozwody w 2015 r. ....	Marriages, separations and divorces in 2015 .....	5(20)	107
Zgony według wybranych przyczyn w 2014 r. ....	Deaths by selected causes in 2014.....	6(21)	108
Migracje wewnętrzne i zagraniczne ludności na pobyt stały w 2015 r. ....	Internal and international migration of population for permanent residence in 2015 .....	7(22)	109
Migracje wewnętrzne ludności na pobyt stały w 2015 r. ....	Internal migration of population for permanent residence in 2015.....	8(23)	110
<b>DZIAŁ V</b>	<b>CHAPTER V</b>		
<b>RYNEK PRACY. WYNAGRODZENIA</b>	<b>LABOUR MARKET. WAGES AND SALARIES</b>		
Uwagi ogólne.....	General notes .....	x	114
Pracujący w 2015 r. ....	Employed persons in 2015 .....	1(24)	117
Przeciętne zatrudnienie w 2015 r. ....	Average paid employment in 2015.....	2(25)	126
Bezrobotni zarejestrowani i stopa bezrobocia w 2015 r. ....	Registered unemployed persons and unemployment rate in 2015 .....	3(26)	127
Bezrobotni nowo zarejestrowani i wyrejestrowani oraz oferty pracy w 2015 r. ....	Newly registered unemployed persons and persons removed from unemployment rolls as well as job offers in 2015.....	4(27)	128
Bezrobotni zarejestrowani według płci w 2015 r. ...	Registered unemployed persons by sex in 2015...	5(28)	129
Bezrobotni zarejestrowani według wieku i poziomu wykształcenia w 2015 r. ....	Registered unemployed persons by age and educational level in 2015.....	6(29)	133
Bezrobotni zarejestrowani według czasu pozostawania bez pracy w 2015 r. ....	Registered unemployed persons by duration of unemployment in 2015 .....	7(30)	134
Bezrobotni zarejestrowani według stażu pracy w 2015 r. ....	Registered unemployed persons by work seniority in 2015.....	8(31)	135
Bezrobotni zarejestrowani będący w szczególnej sytuacji na rynku pracy w 2015 r. ....	Registered unemployed persons with a specific situation on the labour market in 2015.....	9(32)	136
Poszkodowani w wypadkach przy pracy oraz liczba dni niezdolności do pracy spowodowanej wypadkami w 2015 r. ....	Persons injured in accidents at work and the number of days an inability to work caused by accidents in 2015 .....	10(33)	137
Zatrudnieni w warunkach zagrożenia w 2015 r. ....	Persons working in hazardous condition in 2015...	11(34)	138
Zatrudnieni w warunkach zagrożenia czynnikami szkodliwymi i niebezpiecznymi dla zdrowia w 2015 r. ....	Persons working in hazardous conditions to agents harmful and hazardous to health in 2015.....	12(35)	139
Zatrudnieni na stanowiskach pracy, dla których dokonano oceny ryzyka zawodowego w 2015 r. ....	Paid employees on position for which evaluation of occupational risk was done in 2015.....	13(36)	140
Przeciętne miesięczne wynagrodzenia brutto w 2015 r. ....	Average monthly gross wages and salaries in 2015.....	14(37)	141

		Tabl. Table	Str. Page
DZIAŁ VI	CHAPTER VI		
<b>INFRASTRUKTURA KOMUNALNA. MIESZKANIA</b>	<b>MUNICIPAL INFRASTRUCTURE. DWELLINGS</b>		
Uwagi ogólne .....	General notes .....	x	142
Wodociągi i kanalizacja w 2015 r. ....	Water supply and sewage systems in 2015.....	1(38)	145
Sieć gazowa oraz odbiorcy i zużycie gazu z sieci w gospodarstwach domowych w 2015 r. ....	Gas supply system as well as consumers and consumption of gas from gas supply system in households in 2015 .....	2(39)	153
Odbiorcy oraz zużycie energii elektrycznej w gospodarstwach domowych w 2015 r. ....	Consumers and consumption of electricity in households in 2015 .....	3(40)	154
Opady komunalne zmieszane, nieczystości ciekłe i składowiska w 2015 r. ....	Mixed municipal waste, liquid waste and landfill sites in 2015 .....	4(41)	155
Zasoby mieszkaniowe w 2015 r. ....	Dwelling stocks in 2015.....	5(42)	156
Mieszkania w zasobach mieszkaniowych wyposażone w instalacje w 2015 r. ....	Dwellings in dwelling stocks fitted with installations in 2015.....	6(43)	164
Budynki oddane do użytkowania w 2015 r. ....	Buildings completed in 2015 .....	7(44)	165
Mieszkania oddane do użytkowania w 2015 r. ....	Dwellings completed in 2015.....	8(45)	166
Wybrane wskaźniki w zakresie mieszkań oddanych do użytkowania w 2015 r. ....	Selected indices of dwellings completed in 2015...	9(46)	174
Mieszkania oddane do użytkowania według form budownictwa w 2015 r. ....	Dwellings completed by forms of construction in 2015.....	10(47)	175
DZIAŁ VII	CHAPTER VII		
<b>EDUKACJA I WYCHOWANIE</b>	<b>EDUCATION</b>		
Uwagi ogólne.....	General notes .....	x	176
Szkoły podstawowe dla dzieci i młodzieży w roku szkolnym 2015/16 .....	Primary schools for children and youth in 2015/16 school year .....	1(48)	180
Gimnazja dla dzieci i młodzieży w roku szkolnym 2015/16 .....	Lower secondary schools for children and youth in 2015/16 school year .....	2(49)	187
Zasadnicze szkoły zawodowe dla młodzieży oraz szkoły specjalne przysposabiające do pracy w roku szkolnym 2015/16 .....	Basic vocational schools for youth as well as special job-training schools in 2015/16 school year .....	3(50)	194
Licea ogólnokształcące dla młodzieży w roku szkolnym 2015/16 .....	General secondary schools for youth in 2015/16 school year .....	4(51)	196
Technika oraz ogólnokształcące szkoły arty- styczne dla młodzieży w roku szkolnym 2015/16 .....	Technical secondary schools as well as general art schools for youth in 2015/16 school year .....	5(52)	198
Szkoły policealne w roku szkolnym 2015/16 .....	Post-secondary schools in 2015/16 school year .....	6(53)	200
Uczący się języków obcych w szkołach podsta- wowych i gimnazjach dla dzieci i młodzieży w roku szkolnym 2015/16 .....	Pupils and students studying foreign languages in primary schools and lower secondary schools for children and youth in 2015/16 school year .....	7(54)	201
Uczący się języków obcych w szkołach ponad- gimnazjalnych dla dzieci i młodzieży oraz poli- cealnych w roku szkolnym 2015/16.....	Students studying foreign languages in upper secondary schools for youth and in post- secondary schools in 2015/16 school year.....	8(55)	203
Szkoły dla dorosłych w roku szkolnym 2015/16 .....	Schools for adults in 2015/16 school year .....	9(56)	205
Wychowanie przedszkolne w roku szkolnym 2015/16 .....	Pre-primary education in 2015/16 school year	10(57)	206

		Tabl. Table	Str. Page
<b>DZIAŁ VIII</b>	<b>CHAPTER VIII</b>		
<b>OCHRONA ZDROWIA I POMOC SPOŁECZNA</b>	<b>HEALTH CARE AND SOCIAL WELFARE</b>		
Uwagi ogólne.....	General notes .....	x	214
Łóżka w szpitalach ogólnych, apteki ogólnodostępne i punkty apteczne w 2015 r. ....	Beds in general hospitals, generally available pharmacies and pharmaceutical outlets in 2015.....	1(58)	217
Ambulatoryjna opieka zdrowotna w 2015 r. ....	Out-patient health care in 2015 .....	2(59)	218
Żłobki i kluby dziecięce w 2015 r. ....	Nurseries and children's club in 2015 .....	3(60)	219
Rodzinna piecza zastępcza w 2015 r. ....	Family foster care in 2015 .....	4(61)	220
Instyтуcjonalna piecza zastępcza w 2015 r. ....	Institutional foster care in 2015 .....	5(62)	221
Pomoc społeczna stacjonarna w 2015 r. ....	Stationary social welfare in 2015.....	6(63)	223
<b>DZIAŁ IX</b>	<b>CHAPTER IX</b>		
<b>KULTURA. TURYSTYKA. SPORT</b>	<b>CULTURE. TOURISM. SPORT</b>		
Uwagi ogólne.....	General notes .....	x	224
Biblioteki publiczne (z filiami) w 2015 r. ....	Public libraries (with branches) in 2015.....	1(64)	226
Muzea w 2015 r. ....	Museums in 2015 .....	2(65)	234
Kina stałe w 2015 r. ....	Fixed cinemas in 2015 .....	3(66)	235
Baza noclegowa turystyki w 2015 r. ....	Tourist accommodation establishments in 2015....	4(67)	236
Kluby sportowe w 2014 r. ....	Sports clubs in 2014 .....	5(68)	237
<b>DZIAŁ X</b>	<b>CHAPTER X</b>		
<b>LEŚNICTWO</b>	<b>FORESTRY</b>		
Uwagi ogólne.....	General notes .....	x	238
Powierzchnia gruntów leśnych w 2015 r.....	Forest land in 2015.....	1(69)	239
Powierzchnia lasów w 2015 r. ....	Forest areas in 2015.....	2(70)	248
Grunty nieleśne zalesione i przeznaczone do zalesienia w 2015 r. ....	Non-forest land afforested and designated for afforestation in 2015 .....	3(71)	257
Lasy prywatne i gminne w 2015 r. ....	Private and gminas forests in 2015 .....	4(72)	265
<b>DZIAŁ XI</b>	<b>CHAPTER XI</b>		
<b>TRANSPORT</b>	<b>TRANSPORT</b>		
Uwagi ogólne.....	General notes .....	x	266
Drogi publiczne w 2015 r. ....	Public roads in 2015 .....	1(73)	267
Pojazdy samochodowe i ciągniki zarejestrowane w 2015 r. ....	Road vehicles and tractors in vehicle register in 2015.....	2(74)	268
Wypadki drogowe i ich ofiary w 2015 r. ....	Road traffic accidents and their casualties in 2015 .....	3(75)	269
<b>DZIAŁ XII</b>	<b>CHAPTER XII</b>		
<b>HANDEL</b>	<b>TRADE</b>		
Uwagi ogólne.....	General notes .....	x	270
Targowiska w 2015 r. ....	Marketplaces in 2015 .....	1(76)	271

		Tabl. Table	Str. Page
<b>DZIAŁ XIII</b>	<b>CHAPTER XIII</b>		
<b>FINANSE PUBLICZNE</b>	<b>PUBLIC FINANCE</b>		
Uwagi ogólne.....	General notes .....	x	272
Dochody budżetów gmin według rodzajów w 2015 r. ....	Budget revenue of gminas by type in 2015.....	1(77)	274
Wydatki budżetów gmin według rodzajów w 2015 r. ....	Budget expenditure of gminas by type in 2015.....	2(78)	290
Wydatki budżetów gmin według działów w 2015 r. ....	Budget expenditure of gminas by division in 2015.....	3(79)	298
Dochody i wydatki budżetów gmin na 1 miesz- kańca w 2015 r. ....	Budget revenue and expenditure of gminas per capita in 2015.....	4(80)	307
Dochody budżetów powiatów i miast na prawach powiatu według rodzajów w 2015 r. ....	Budget revenue of powiats and cities with powiat status by type in 2015.....	5(81)	314
Dochody budżetów powiatów i miast na prawach powiatu według działów w 2015 r. ....	Budget revenue of powiats and cities with powiat status by division in 2015.....	6(82)	316
Wydatki budżetów powiatów i miast na prawach powiatu według rodzajów w 2015 r. ....	Budget expenditure of powiats and cities with powiat status by type in 2015.....	7(83)	318
Wydatki budżetów powiatów i miast na prawach powiatu według działów w 2015 r. ....	Budget expenditure of powiats and cities with powiat status by division in 2015.....	8(84)	320
Dochody i wydatki budżetów powiatów i miast na prawach powiatu na 1 mieszkańca w 2015 r. ....	Budget revenue and expenditure of powiats and cities with powiat status per capita in 2015.....	9(85)	322
<b>DZIAŁ XIV</b>	<b>CHAPTER XIV</b>		
<b>INWESTYCJE. ŚRODKI TRWAŁE</b>	<b>INVESTMENTS. FIXED ASSETS</b>		
Uwagi ogólne.....	General notes .....	x	323
Nakłady inwestycyjne w przedsiębiorstwach w 2015 r. (ceny bieżące).....	Investment outlays in enterprises in 2015 (current prices).....	1(86)	325
Wartość brutto środków trwałych w przedsiębior- stwach w 2015 r. (bieżące ceny ewidencyjne) ...	Gross value of fixed assets in enterprises in 2015 (current book-keeping prices).....	2(87)	326
<b>DZIAŁ XV</b>	<b>CHAPTER XV</b>		
<b>RACHUNKI REGIONALNE</b>	<b>REGIONAL ACCOUNTS</b>		
Uwagi ogólne.....	General notes .....	x	327
Produkt krajowy brutto (ceny bieżące) [2010, 2013, 2014].....	Gross domestic product (current prices) [2010, 2013, 2014].....	1(88)	329
Wartość dodana brutto według rodzajów działal- ności (ceny bieżące ) [2010, 2013, 2014].....	Gross value added by kinds of activities (current prices) [2010, 2013, 2014].....	2(89)	330
<b>DZIAŁ XVI</b>	<b>CHAPTER XVI</b>		
<b>PODMIOTY GOSPODARKI NARODOWEJ</b>	<b>ENTITIES OF THE NATIONAL ECONOMY</b>		
Uwagi ogólne.....	General notes .....	x	331
Podmioty gospodarki narodowej w rejestrze REGON w 2015 r. ....	Entities of the national economy in the REGON register in 2015.....	1(90)	332
Podmioty gospodarki narodowej w rejestrze REGON według wybranych sekcji w 2015 r. ....	Entities of the national economy in the REGON register by selected sections in 2015.....	2(91)	343
Spółki handlowe według form prawnych w 2015 r. ....	Commercial companies by legal status in 2015.....	3(92)	353

**SPIS KARTOGRAMÓW****LIST OF CARTOGRAMS**

Mapa administracyjna województwa łódzkiego w 2015 r. ....	<i>Administrative map of łódzkie voivodship in 2015</i> .....	78
Ludność w 2015 r. ....	<i>Population in 2015</i> .....	79
Ruch naturalny ludności w 2015 r. ....	<i>Vital statistics in 2015</i> .....	106
Saldo migracji wewnętrznych na pobyt stały na 1000 ludności w 2015 r. ....	<i>Net internal migration for permanent residence per 1000 population in 2015</i> .....	107
Pracujący w 2015 r. ....	<i>Employed persons in 2015</i> .....	126
Struktura pracujących w powiatach według rodzajów działalności w 2015 r. ....	<i>Structure of employed persons in powiats by kind of activities in 2015</i> .....	127
Stopa bezrobocia rejestrowanego w 2015 r. ....	<i>Registered unemployment rate in 2015</i> .....	140
Bezrobotni zarejestrowani według wybranych kategorii w % bezrobotnych ogółem w 2015 r. ....	<i>Registered unemployed persons by selected categories in % unemployed persons of total in 2015</i> .....	141
Zasoby mieszkaniowe w 2015 r. ....	<i>Dwellings stocks in 2015</i> .....	174
Mieszkania oddane do użytkowania w 2015 r. ....	<i>Dwellings completed in 2015</i> .....	175
Dochody i wydatki budżetów gmin na 1 mieszkańca w 2015 r. ....	<i>Revenue and expenditure of budget of gminas per capita in 2015</i> .....	306
Dochody, wydatki i wynik finansowy budżetów powia- tów oraz miast na prawach powiatu w 2015 r. ....	<i>Revenue, expenditure and financial result of budget of powiats and cities with powiat status in 2015</i> .....	307
Lesistość w 2015 r. ....	<i>Forest cover in 2015</i> .....	330
Podmioty gospodarki narodowej w 2015 r. ....	<i>Entities of the national economy in 2015</i> .....	331

## OBJAŚNIENIA ZNAKÓW UMOWNYCH SYMBOLS

- Kreska (-) – zjawisko nie wystąpiło.  
*magnitude zero.*
- Zero: (0) – zjawisko istniało w wielkości mniejszej od 0,5;  
*magnitude not zero, but less than 0,5 of a unit;*
- (0,0) – zjawisko istniało w wielkości mniejszej od 0,05.  
*magnitude not zero, but less than 0,05 of a unit.*
- Kropka (•) – zupełny brak informacji lub brak informacji wiarygodnych.  
*data not available or not reliable.*
- Znak x – wypełnienie pozycji jest niemożliwe lub niecelowe.  
*not applicable.*
- Znak Δ – oznacza, że nazwy zostały skrócone w stosunku do obowiązującej klasyfikacji; ich pełne nazwy podano w uwagach wstępnych, ust. 15  
*categories of applied classification are presented in abbreviated form; their full names are given in the preliminary notes, item 15.*
- „W tym”  
„Of which” – oznacza, że nie podaje się wszystkich składników sumy.  
*indicates that not all elements of the sum are given.*
- Przecinek (,) – oznacza liczby prezentujące liczby dziesiętne.  
*Comma – used in figures represents the decimal point.*
- Znak # – oznacza, że dane nie mogą być opublikowane ze względu na konieczność zachowania tajemnicy statystycznej w rozumieniu ustawy o statystyce publicznej.  
*data may not be published due to the necessity of maintaining statistical confidentiality in accordance with the Law on Public Statistics.*

## WAŻNIEJSZE SKRÓTY MAJOR ABBREVIATIONS

tys.	= tysiąc	hm <sup>3</sup>	= hektometr sześcienny <i>cubic hectometre</i>
thous.	= thousand	kW	= kilowat <i>kilowatt</i>
mln	= milion <i>million</i>	kW * h	= kilowatogodzina <i>kilowatt * hour</i>
zł	= złoty	GW	= gigawat <i>gigawatt</i>
zł	= złoty	GW * h	= gigawatogodzina <i>gigawatt * hour</i>
szt	= sztuka	kJ	= kilodżul <i>kilojoule</i>
pcs	= piece	h	= godzina <i>hour</i>
wol	= wolumin	r.	= rok
vol.	= volume	cd.	= ciąg dalszy <i>continued</i>
kg	= kilogram <i>kilogram</i>	dok.	= dokończenie <i>continued</i>
dt	= decytona <i>deciton</i>	nr (Nr)	= numer
t	= tona <i>tonne</i>	No.	= number
m	= metr <i>metre</i>	poz.	= pozycja
km	= kilometr <i>kilometre</i>	tabl.	= tablica <i>table</i>
m <sup>2</sup>	= metr kwadratowy <i>square metre</i>	ust.	= ustęp
ha	= hektar <i>hectare</i>	Dz. U.	= Dziennik Ustaw
km <sup>2</sup>	= kilometr kwadratowy <i>square kilometre</i>	PKP	= Polskie Koleje Państwowe
l	= litr <i>litre</i>		
m <sup>3</sup>	= metr sześcienny <i>cubic metre</i>		
dam <sup>3</sup>	= dekametr sześcienny <i>cubic decametre</i>		



## UWAGI OGÓLNE

1. Dane zamieszczone w publikacji - jeśli nie zaznaczono inaczej - podano w **każdorazowym podziale administracyjnym kraju** oraz zgodnie z każdorazowym stanem organizacyjnym jednostek gospodarki narodowej.

W tablicach zawierających informacje w podziale na **miasta i wieś**, przez „**miasta**” rozumie się gminy miejskie oraz miasta w gminach miejsko-wiejskich, przez „**wieś**” – gminy wiejskie oraz obszary wiejskie w gminach miejsko-wiejskich.

2. Dane prezentowane dla podregionów i powiatów odpowiadają poziomowi 3 i 4 Nomenklatury Jednostek Terytorialnych do Celów Statystycznych (NTS), która została opracowana na podstawie Nomenclature of Territorial Units for Statistics (NUTS), obowiązującej w krajach Unii Europejskiej, zgodnie z Rozporządzeniem (WE) Nr 1059/2003 Parlamentu Europejskiego i Rady z dnia 26 V 2003 r. (Dz. Urz. UE L 154 z 21 VI 2003 r., z późniejszymi zmianami). NTS obowiązująca od 1 I 2008 r. wprowadzona została rozporządzeniem Rady Ministrów z dnia 14 XI 2007 r. (Dz. U. Nr 214, poz. 1573, z późniejszymi zmianami) w miejsce obowiązującej do 31 XII 2007 r. Klasyfikacja ta ma na celu zapewnienie zbierania, opracowywania i udostępniania na obszarze UE porównywalnych danych dla określonych statystyk regionalnych państw członkowskich.

NTS dzieli województwo na terytorialne, hierarchicznie powiązane jednostki na 3 poziomach:

- **podregiony** - poziom 3; grupują jednostki szczebla powiatowego,
- **powiaty i miasta na prawach powiatu** – poziom 4,
- **gminy** – poziom 5.

3. Prezentowane dane - jeśli nie zaznaczono inaczej - dotyczą **całej gospodarki narodowej**, tj. wszystkich podmiotów zlokalizowanych na terenie województwa, bez względu na formy organizacyjne i formy własności.

4. Prezentowane informacje przedstawione zostały stosownie do zakresu prowadzonych badań, obejmujących podmioty klasyfikowane według kryterium **liczby pracujących** i - jeśli nie zaznaczono inaczej - obejmują podmioty o liczbie pracujących:

- do 9 osób,
- od 10 do 49 osób,
- 50 osób i więcej.

5. Dane prezentuje się:

1) w układzie **Polskiej Klasyfikacji Działalności – PKD 2007**, opracowanej na podstawie Statystycznej Klasyfikacji Działalności Gospodarczych we Wspólnocie Europejskiej – Statistical Classification of Economic Activities in the European Community – NACE Rev. 2. PKD 2007, wprowadzona z dniem 1 I 2008 r. rozporządzeniem Rady Ministrów z dnia 24 XII 2007 r. (Dz. U. Nr 251, poz. 1885, z późniejszymi zmianami), zastąpiła Polską Klasyfikację Działalności – PKD 2004.

W ramach PKD 2007 dokonano dodatkowego grupowania, ujmując pod pojęciem „**Przemysł**” sekcje: „Górnictwo i wydobywanie”, „Przetwórstwo przemysłowe”, „Wytwarzanie i zaopatrywanie w energię elektryczną, gaz, parę wodną, gorącą wodę i powietrze do układów klimatyzacyjnych” oraz „Dostawa wody; gospodar-

## GENERAL NOTES

1. Data in the publication are presented according to **the administrative division of the country in a given period**, unless otherwise noted as well as in accordance with the respective organizational status of units of the national economy.

In the tables containing information divided into **urban areas** and **rural areas**, the term “**urban areas**” is understood as urban gminas and towns in urban-rural gminas, while the term “**rural areas**” is understood as rural gminas and rural area in urban-rural gminas.

2. Data presented for subregions and powiaty correspond to levels 3 and 4 of the Nomenclature of Territorial Units for Statistical Purposes (NTS), compiled on the basis of the Nomenclature of Territorial Units for Statistics (NUTS) obligatory in the countries of the European Union according to Regulation (EC) No. 1059/2003 of the European Parliament and of the Council of 26 V 2003 (Official Journal of the EU L 154, 21 VI 2003 with later amendments). NTS in force since 1 I 2008 was introduced by the decree of the Council of Ministers of 14 XI 2007 (Journal of Laws No. 214, item 1573, with later amendments) replacing the NTS in force until 31 XII 2007. The Classification ensures collecting, elaborating and disseminating on the EU territory of comparable data for particular regional statistics domains of Member States.

NTS divides voivodship into territorial units, hierarchically tied on 3 levels:

- **subregions** - level 3, units, grouping together powiat level entities,
- **powiaty and cities with powiat status** - level 4,
- **gminas** - level 5.

3. Presented data, unless otherwise indicated, concern **the entire national economy**, i.e., all units located on the voivodship territory regardless of organizational and ownership forms.

4. Information is presented in compliance with the scope of conducted surveys, including entities classified according to the criterion of the **number of persons employed**, and (unless otherwise indicated) include entities employing:

- up to 9 persons,
- from 10 to 49 persons,
- 50 persons and more.

5. Data are presented:

1) according to the **Polish Classification of Activities – PKD 2007**, compiled on the basis of the Statistical Classification of Economic Activities in the European Community – NACE Rev. 2. PKD 2007; was introduced on 1 I 2008 by the decree of the Council of Ministers of 24 XII 2007 (Journal of Laws No. 251, item 1885 with later amendments) and replaced the Polish Classification of Activities NACE Rev. 1.1 – PKD 2004.

The item “**Industry**” was introduced, including NACE Rev. 2 sections: “Mining and quarrying”, “Manufacturing”, “Electricity, gas, steam and air conditioning supply” and “Water supply; sewerage, waste management and

rowanie ściekami i odpadami oraz działalność związana z rekultywacją”.

Pod pojęciem „**Pozostałe usługi**” ujęte są sekcje: „Działalność profesjonalna, naukowa i techniczna”, „Działalność z zakresu usług administrowania i działalność wspierająca”, „Administracja publiczna i obrona narodowa; obowiązkowe zabezpieczenia społeczne”, „Edukacja”, „Opieka zdrowotna i pomoc społeczna”, „Działalność związana z kulturą, rozrywką i rekreacją”, „Pozostała działalność usługowa” oraz „Gospodarstwa domowe zatrudniające pracowników; gospodarstwa domowe produkujące wyroby i świadczące usługi na własne potrzeby”.

W niektórych tablicach prezentujących dane dotyczące pracujących dokonano grupowania, ujmując pod pojęciem **usługi** — sekcje: „Handel; naprawa pojazdów samochodowych”; „Transport i gospodarka magazynowa”; „Zakwaterowanie i gastronomia”; „Informacja i komunikacja”, „Działalność finansowa i ubezpieczeniowa”, „Obsługa rynku nieruchomości” oraz pozostałe usługi.

#### 2) według sektorów własności:

- **sektor publiczny** - grupujący własność państwową (Skarbu Państwa i państwowych osób prawnych), własność jednostek samorządu terytorialnego oraz „własność mieszaną” z przewagą kapitału (mienia) podmiotów sektora publicznego,
- **sektor prywatny** - grupujący własność prywatną krajową (osób fizycznych i pozostałych jednostek prywatnych), własność zagraniczną (osób zagranicznych) oraz „własność mieszaną” z przewagą kapitału (mienia) podmiotów sektora prywatnego i brakiem przewagi sektorowej w kapitale (mieniu) podmiotu.

„Własność mieszaną” określana jest głównie dla spółek i wyznaczana na podstawie struktury kapitału (mienia) deklarowanego we wniosku rejestracyjnym spółki.

6. Dane – jeśli nie zaznaczono inaczej – opracowano zgodnie z **każdorazowym stanem organizacyjnym gospodarki narodowej**.

7. Dane według sekcji PKD 2007 oraz w podziale administracyjnym opracowano – jeśli nie zaznaczono inaczej - tzw. metodą przedsiębiorstw.

**Metoda przedsiębiorstw** (podmiotowa) oznacza przyjmowanie całych podmiotów gospodarki narodowej za podstawę grupowania wszystkich danych charakteryzujących ich działalność według poszczególnych poziomów klasyfikacyjnych i podziałów terytorialnych.

8. **Liczby względne (wskazniki, odsetki)** obliczono z reguły na podstawie danych bezwzględnych wyrażonych z większą dokładnością niż podano w tablicach.

9. **Przy przeliczeniach na 1 mieszkańca (1000 ludności itp.)** danych według stanu w końcu roku (np. łóżka w szpitalach, środki trwałe) przyjęto liczbę ludności według stanu w dniu 31 XII, a przy przeliczeniach danych charakteryzujących wielkość zjawiska w ciągu roku (np. ruch naturalny ludności, produkcja) - według stanu w dniu 30 VI.

Do przeliczeń przyjęto liczbę ludności opracowaną – jeśli nie zaznaczono inaczej – do 2009 r. na bazie Naro-

*remediation activities”, as an additional grouping. As sections:*

*The item “**Other services**” was introduced including sections: “Professional scientific and technical activities”, “Administrative and support service activities”, “Public administration and defence; compulsory social security”, “Education”, “Human health and social work activities”, “Arts, entertainment and recreation” “Other service activities” as well as “Activities of households as employers; undifferentiated goods-and-services-producing activities of households for own use”.*

*In some tables presenting data on persons the grouping was made, and the term **services** includes — sections: “Trade; repair of motor vehicles”; “Transportation and storage”, “Accommodation and catering”, “Information and communication”, “Financial and insurance activities”, “Real estate activities and other services.*

#### 2) according to **ownership sectors**:

- **public sector** - grouping state ownership (of the State Treasury and state legal persons), local self-government entity ownership, as well as “mixed ownership” with a predominance of public sector entity capital (property),
- **private sector** - grouping private domestic ownership (of natural persons and other private entities), foreign ownership (of foreign persons) as well as “mixed ownership” with a predominance of private sector entity capital (property) and lack of predominance of public or private sector in capital (property) of the entity.

*“Mixed ownership” is defined mainly for companies and determined on the basis of the capital (property) structure as declared in a company’s registration application.*

6. *Data, unless otherwise indicated, are compiled in accordance with **the respective organizational status of units of the national economy**.*

7. *Data according to NACE Rev. 2 sections as well as according to administrative division are compiled using the so-called enterprise method, unless otherwise noted.*

*In the **enterprise (entity) method**, the entire organizational unit of entities in the national economy is the basis for grouping all data describing their activity according to individual classification levels and territorial divisions.*

8. **Relative numbers (indices, percentages)** are, as a rule, calculated on the basis of absolute data expressed with higher precision than that presented in the tables.

9. **When computing per capita data (1000 population, etc.)** as of the end of a year (e.g. beds in hospitals, fixed assets), the number of the population was adopted as of 31 XII, whereas data describing the magnitude of a phenomenon within a year (e.g., vital statistics, production) - as of 30 VI.

*For calculations, it was assumed to use the number of calculated – unless otherwise indicated – until 2009 on the basis of the Population and Housing Census 2002,*

dowego Spisu Powszechnego Ludności i Mieszkań 2002, z tym że dla lat 2000 i 2001 według podziału administracyjnego obowiązującego w dniu 31 XII 2002 r. od 2010 r. – Narodowego Spisu Powszechnego Ludności i Mieszkań 2011, z tym że dla 2010 r. według podziału administracyjnego obowiązującego w dniu 31 XII 2011 r.

**10.** Dane - jeśli nie zaznaczono inaczej - nie obejmują jednostek budżetowych prowadzących działalność w zakresie obrony narodowej i bezpieczeństwa publicznego.

**11. Wyjaśnienia metodyczne** dotyczące podstawowych pojęć i metod opracowania danych liczbowych zamieszczono w uwagach ogólnych do poszczególnych działów. Rozszerzone wyjaśnienia dotyczące poszczególnych dziedzin statystyki znajdzie Czytelnik w publikacjach tematycznych oraz w serii „Zeszyty metodyczne i klasyfikacje”.

**12.** Niektóre dane liczbowe zostały podane na podstawie danych nieostatecznych i mogą ulec zmianie w następnych publikacjach Urzędu Statystycznego.

**13.** Ze względu na zaokrąglenia danych, w niektórych przypadkach sumy składników mogą się nieznacznie różnić od podanych wielkości „ogółem”. Z tego powodu w tablicach prezentujących strukturę procentową sumy udziałów mogą nieznacznie różnić się od 100.

**14.** Informacje statystyczne pochodzące ze źródeł spoza Urzędu Statystycznego opatrzone odpowiednimi notami.

**15.** W Roczniku zastosowano skróty nazw niektórych poziomów klasyfikacyjnych; zestawienie zastosowanych skrótów i pełnych nazw podaje się poniżej:

for 2000 and 2001 by the administrative division valid as of 31 XII 2002, since 2010 on the basis of Population and Housing Census 2011, for 2010 by the administrative division valid as of 31 XII 2011.

**10.** Data, unless otherwise noted, do not include budget entities conducting activity within the scope of national defence and public safety.

**11. Methodological explanations** concerning basic definitions and methods of compiling statistical data are enumerated in the general notes to individual chapters. More detailed information pertaining to particular fields of statistics can be found in subject matter publications as well as in the series “Zeszyty metodyczne i klasyfikacje” (Methodological Papers and Classifications).

**12.** Some data are given on the basis of preliminary data and may change in subsequent publications of the Statistical Office.

**13.** Due to the rounding of data, in some cases sums of components may slightly differ from the amount given in the item “total”. Because of this reason the sums in the tables may not equal 100.

**14.** Statistical information originating from sources other than Statistical Office is indicated in the appropriate notes.

**15.** The names of some classification levels used in the Yearbook have been abbreviated; the list of abbreviations used and their full names is given below:

#### POLSKA KLASYFIKACJA DZIAŁALNOŚCI (PKD 2007)

#### STATISTICAL CLASSIFICATION OF ECONOMIC ACTIVITIES IN THE EUROPEAN COMMUNITY — NACE Rev. 2

##### sekcje

##### sections

Handel; naprawa pojazdów samochodowych  
*Trade; repair of motor vehicles*

Handel hurtowy i detaliczny; naprawa pojazdów samochodowych, włączając motocykle  
*Wholesale and retail trade; repair of motor vehicles, motorcycles and personal and household goods*

Zakwaterowanie i gastronomia

Działalność związana z zakwaterowaniem i usługami gastronomicznymi  
*Accommodation and food service activities*

*Accommodation and catering*

Obsługa rynku nieruchomości

Działalność związana z obsługą rynku nieruchomości

U w a g a. Przeliczeń danych na 1 mieszkańca (1000 ludności itp.) za 2000 r. oraz 2005-2009 dokonano przy przyjęciu *N o t e*. Calculations of data per capita (1000 population, etc.) For 2000 as well as 2005-2009 are based on the revised

**I. WAŻNIEJSZE DANE O WOJEWÓDZTWIE**  
**MAJOR DATA ON THE VOIVODSHIP**

Lp.	WYSZCZEGÓLNIENIE	2000	2005	2008	2009	2010
						POWIERZ AR
1	Powierzchnia w km <sup>2</sup> (stan w dniu 31 XII) .....	18219	18219	18219	18219	18219
						STAN I OCHRONA ENVIRONMENTAL
	Pobór wody — w % poboru ogółem — na cele:					
2	produkcyjne <sup>a</sup> (poza rolnictwem, leśnictwem, łowiectwem i rybactwem).....	27,2	26,4	23,3	30,4	33,2
3	eksploatacji sieci wodociągowej <sup>b</sup> .....	47,0	45,7	45,2	44,7	43,4
4	Zużycie wody na potrzeby gospodarki narodowej i ludności na 1 km <sup>2</sup> w dam <sup>3</sup> .....	17,0	18,0	16,3	15,7	16,0
5	w tym do produkcji przemysłowej .....	5,1	4,8	5,3	5,3	5,9
	Ścieki przemysłowe i komunalne odprowadzone do wód lub do ziemi:					
6	oczyszczane w % wymagających oczyszczania .....	92,8	90,3	92,6	97,3	99,5
7	nieoczyszczane na 1 km <sup>2</sup> w dam <sup>3</sup> .....	0,6	0,7	0,5	0,2	0,0
8	Ludność korzystająca z oczyszczalni ścieków w % ludności ogółem <sup>c</sup> .....	57,5	64,2	65,8	65,9	66,0
	Emisja zanieczyszczeń powietrza z zakładów szczególnie uciążliwych dla czystości powietrza w tys.t:					
9	pyłowych .....	12,1	7,9	6,8	4,6	4,2
10	gazowych (bez dwutlenku węgla) .....	327,9	220,8	144,4	135,6	166,3
	Redukcja zanieczyszczeń powietrza z zakładów szczególnie uciążliwych dla czystości powietrza w % zanieczyszczeń wytworzonych:					
11	pyłowych .....	99,7	99,8	99,8	99,8	99,9
12	gazowych (bez dwutlenku węgla) .....	38,9	49,7	62,5	62,4	64,5
	Powierzchnia o szczególnych walorach przyrodniczych prawnie chroniona (stan w dniu 31 XII):					
13	w % powierzchni ogólnej .....	16,3	16,4	18,8	18,8	19,7
14	na 1 mieszkańca w m <sup>2</sup> .....	1130	1157	1343	1349	1413
15	Odpady wytworzone (w ciągu roku; z wyłączeniem odpadów komunalnych) <sup>d</sup> na 1 km <sup>2</sup> w t .....	318,8	244,2	211,7	328,4	338,8
16	Odpady komunalne zebrane <sup>e</sup> (w ciągu roku) na 1 mieszkańca w kg .....	338,4	247,6	245,4	248,9	261,2
	Nakłady na środki trwałe (ceny bieżące) w % nakładów inwestycyjnych ogółem:					
17	służące ochronie środowiska .....	5,0	5,5	3,8	5,7	5,8
18	służące gospodarce wodnej .....	0,9	0,6	0,7	1,6	1,3

<sup>a</sup> Z ujęć własnych. <sup>b</sup> Pobór wody na ujęciach przed włączeniem do sieci. <sup>c</sup> Ludność korzystająca z oczyszczalni ścieków – szacunkowe; w 2000 r. określane jako odpady stałe wywiezione, od 2003 r. dane nieporównywalne z danymi za lata  
<sup>a</sup> From own intakes. <sup>b</sup> Water withdrawal at intakes before entering the water system. <sup>c</sup> Population connected to "Environmental protection", item 7. <sup>e</sup> Estimated data; in 2000 defined as solid waste removed and since 2003 data are not

skorygowanej liczby ludności uwzględniającej wyniki Narodowego Spisu Powszechnego Ludności i Mieszkań 2002.  
number of population, which considers the results of Population and Housing Census of 2002.

2011	2012	2013	2014	2015	SPECIFICATION	No.
CHNIA EA						
18219	18219	18219	18219	18219	Area in km <sup>2</sup> (as of 31 XII)	1
ŚRODOWISKA PROTECTION						
					Water withdrawal — in % of total withdrawal — for purposes of:	
35,3	34,4	33,3	34,9	35,3	production <sup>a</sup> (excluding agriculture, forestry and fishing)	2
41,5	42,6	43,8	46,6	46,9	exploitation of water supply network <sup>b</sup>	3
16,9	16,6	15,5	14,3	15,2	Consumption of water for needs of the national economy and population per 1 km <sup>2</sup> in dam <sup>3</sup>	4
6,5	6,2	5,6	5,5	5,9	of which for industrial production	5
					Industrial and municipal wastewater discharged into waters or into the ground:	
99,6	98,2	96,4	96,9	97,0	treated in % of requiring treatment	6
0,0	0,1	0,2	0,2	0,2	untreated per 1 km <sup>2</sup> in dam <sup>3</sup>	7
67,3	67,0	68,0	67,9	68,2	Population connected to wastewater treatment plants <sup>c</sup> in % of total population	8
					Emission of air pollutants from plants of significant nuisance to air quality in thous t:	
3,9	3,5	3,2	2,8	2,8	particulates	9
168,9	162,6	146,6	155,0	154,2	gases (excluding carbon dioxide)	10
					Reduction of air pollutants from plants of significant nuisance to air quality in % of pollutants produced:	
99,9	99,9	99,9	99,9	99,9	particulates	11
68,2	71,4	75,6	75,4	77,4	gases (excluding carbon dioxide)	12
					Area of special nature value under legal protection (as of 31 XII):	
19,7	19,7	19,6	19,6	19,6	in % of total area	13
1419	1425	1424	1429	1435	per capita in m <sup>2</sup>	14
434,5	445,0	499,9	545,4	600,8	Generated waste (during the year; excluding municipal waste) <sup>d</sup> per 1 km <sup>2</sup> in t	15
249,6	245,7	228,7	256,4	263,0	Municipal waste collected <sup>e</sup> (during the year) per capita in kg	16
					Outlays on fixed assets (current prices) in % of total investment outlays:	
9,3	6,6	6,5	5,9	4,7	in environmental protection	17
0,4	0,4	0,4	0,6	0,8	in water management	18

dane szacunkowe; ludność ogółem – na podstawie bilansów. *d* Patrz uwagi ogólne działu „Stan i ochrona środowiska” ust. 7. poprzednie ze względu na zmianę katalogu odpadów.

wastewater treatment plants - estimated data; the total population – based on balances. *d* See general notes to the chapter comparable with data for previous years due to a change in the catalogue of waste.

**I. WAŻNIEJSZE DANE O WOJEWÓDZTWIE (cd.)**  
**MAJOR DATA ON THE VOIVODSHIP (cont.)**

Lp.	WYSZCZEGÓLNIENIE	2000	2005	2008	2009	2010
<b>BEZPIECZEŃSTWO PUBLIC</b>						
	Przestępstwa stwierdzone przez Policję <sup>a</sup> w zakończonych postępowaniach przygotowawczych:					
1	w liczbach bezwzględnych .....	78399	86747	71363	71104	74725
2	na 10 tys. ludności.....	297,8	336,0	279,7	279,3	293,4
3	Wskaźnik wykrywalności sprawców przestępstw stwierdzonych przez Policję <sup>a</sup> w %.....	36,2	48,0	63,5	65,3	65,5
<b>LUDN POPULA</b>						
4	Ludność (stan w dniu 31 XII).....	2627824	2577465	2548861	2541832	2542436
5	miasta .....	1709881	1665261	1638657	1630989	1625159
6	wieś.....	917943	912204	910204	910843	917277
7	w tym kobiety.....	1373158	1349335	1336533	1333045	1330254
8	Kobiety na 100 mężczyzn (stan w dniu 31 XII) .....	109	110	110	110	110
9	Ludność na 1 km <sup>2</sup> powierzchni ogólnej (stan w dniu 31 XII) ...	144	141	140	140	140
	Ludność w wieku (stan w dniu 31 XII):					
10	przedprodukcyjnym .....	579392	486478	454512	446694	444382
11	produkcyjnym .....	1603689	1646382	1629614	1624856	1620849
12	poprodukcyjnym .....	444743	444605	464735	470282	477205
13	Małżeństwa na 1000 ludności .....	5,3	5,2	6,4	6,2	5,7
14	Rozwody na 1000 ludności .....	1,3	2,0	1,7	1,9	1,7
15	Urodzenia żywe na 1000 ludności .....	8,9	8,7	10,0	10,2	10,0
16	Zgony <sup>c</sup> na 1000 ludności .....	12,1	12,1	12,3	12,5	12,3
17	Przyrost naturalny na 1000 ludności.....	-3,2	-3,4	-2,3	-2,3	-2,2
18	Zgony niemowląt na 1000 urodzeń żywych.....	7,7	6,1	5,3	5,4	4,0
19	Saldo migracji wewnętrznych i zagranicznych na pobyt stały na 1000 ludności .....	-0,5	-0,7	-0,7	-0,5	-0,7
	Przeciętna liczba lat dalszego trwania życia w momencie urodzenia:					
20	mężczyźni .....	67,90	68,64	69,07	69,23	70,14
21	kobiety .....	77,17	78,30	78,86	78,87	79,41
<b>RYNEK LABOUR</b>						
	Pracujący <sup>ef</sup> (stan w dniu 31 XII):					
22	w tysiącach .....	1066,0	898,6	970,3	937,5	943,2
23	w tym kobiety.....	519,1	426,6	455,1	443,7	449,4
24	na 1000 ludności .....	406	351,4	380,7	368,8	371,0
25	w sektorze prywatnym w % .....	75,5	75,9	78,4	77,9	78,1
	według rodzajów działalności w %:					
26	rolnictwo, leśnictwo, łowiectwo i rybactwo .....	32,5	21,4	19,9	20,4	19,0
27	przemysł i budownictwo .....	26,7	29,2	30,1	29,3	29,0
28	usługi <sup>g</sup> .....	40,9	49,3	49,9	50,3	52,0

a Do 2012 r. – łącznie z prokuraturą; od 2014 r. bez czynów karalnych popełnionych przez nieletnich. b Patrz uwagi ogólne 2015 r. i migracjach zagranicznych za 2014 r. e Według faktycznego miejsca pracy i rodzaju działalności (od 2004 r.). f Dane wyników: w 2000 r. – Powszechnego Spisu Rolnego 1996, w latach 2005–2009 – Narodowego Spisu Powszechnego Ludności do Rocznika, ust. 2, pkt 1).

a Until 2012 – including prosecutor's office; since 2014 excluding punishable acts committed by juveniles. b See general notes data on international migration for 2014 were used. e By actual workplace and kind of activity (since 2004). f Data are compiled Census 1996, in 2005–2009 – of the Population and Housing Census 2002 as well as the Agricultural Census 2002, since 2010 –

2011	2012	2013	2014	2015	SPECIFICATION	No.
<b>PUBLICZNE SAFETY</b>						
					<i>Ascertained crimes by the Police<sup>a</sup> in completed preparatory proceedings:</i>	
73919	68463	66474	51927	48321	<i>in absolute numbers</i>	1
291,3	270,8	264,0	207,0	193,4	<i>per 10 thous. population</i>	2
65,8	62,5	62,9	58,7	58,8	<i>Rate of detectability of delinquents in ascertained crimes by the Police<sup>a</sup> in %</i>	3
<b>OŚC<sup>b</sup> TION<sup>b</sup></b>						
2533681	2524651	2513093	2504136	2493603	<i>Population (as of 31 XII)</i>	4
1615408	1606066	1593021	1583389	1572862	<i>urban areas</i>	5
918273	918585	920072	920747	920741	<i>rural areas</i>	6
1325754	1321331	1315439	1310718	1305485	<i>of which females</i>	7
110	110	110	110	110	<i>Females per 100 males (as of 31 XII)</i>	8
139	139	138	137	137	<i>Population per 1 km<sup>2</sup> of total area (as of 31 XII)</i>	9
<i>Population of age (as of 31 XII):</i>						
437521	431872	426305	422069	418642	<i>pre-working</i>	10
1604672	1588157	1568769	1550917	1530471	<i>working</i>	11
491488	504622	518019	531150	544490	<i>post-working</i>	12
5,0	5,0	4,3	4,5	4,6	<i>Marriages per 1000 population</i>	13
1,6	1,8	1,8	1,8	1,5	<i>Divorces per 1000 population</i>	14
9,4	9,4	8,9	9,1	8,9	<i>Live births per 1000 population</i>	15
12,1	12,4	12,4	11,9	12,5	<i>Deaths<sup>c</sup> per 1000 population</i>	16
-2,7	-3,0	-3,5	-2,8	-3,6	<i>Natural increase per 1000 population</i>	17
4,5	4,2	4,7	4,4	4,8	<i>Infant deaths per 1000 live births</i>	18
-0,7	-0,7	-1,1	-0,8	-0,8 <sup>d</sup>	<i>Internal and international net migration for permanent residence per 1000 population</i>	19
<i>Life expectancy at the moment of birth:</i>						
70,41	70,61	70,70	71,67	71,43	<i>males</i>	20
79,54	79,76	80,11	80,77	80,41	<i>females</i>	21
<b>PRACY MARKET</b>						
<i>Employed persons<sup>ef</sup> (as of 31 XII):</i>						
933,6	924,6	925,3	944,1	956,9	<i>in thousands</i>	22
445,6	444,2	447,4	456,3	460,7	<i>of which women</i>	23
368,5	366,2	368,2	377,0	383,7	<i>per 1000 population</i>	24
78,2	79,5	79,8	80,3	80,8	<i>in private sector in %</i>	25
<i>by kind of activities in %:</i>						
19,2	19,4	19,4	19,0	18,8	<i>agriculture, forestry and fishing</i>	26
28,4	27,8	27,4	27,4	27,4	<i>industry and construction</i>	27
52,4	52,8	53,3	53,6	53,8	<i>services<sup>g</sup></i>	28

działu „Ludność”, ust. 2. c Łącznie ze zgonami niemowląt. *d* Do obliczenia salda wykorzystano dane o migracjach wewnętrznych za opracowano z uwzględnieniem pracujących w gospodarstwach indywidualnych w rolnictwie wyszacowanych przy uwzględnieniu i Mieszkań 2002 oraz Powszechnego Spisu Rolnego 2002, od 2010 r. — Powszechnego Spisu Rolnego 2010. *g* Patrz uwagi ogólne

to the chapter “Population”, item 2. *c* Including infant deaths. *d* For calculating net migration, data on internal migration for 2015 and considering employed persons on private farms in agriculture estimated using the results: in 2000 — of the Agricultural of the Agricultural Census 2010. *g* See general notes to the Yearbook, item 2, point 1).

**I. WAŻNIEJSZE DANE O WOJEWÓDZTWIE (cd.)**  
**MAJOR DATA ON THE VOIVODSHIP (cont.)**

Lp.	WYSZCZEGÓLNIENIE	2000	2005	2008	2009	2010
						RYNEK LABOUR
	Przeciętne zatrudnienie:					
	w przemyśle:					
1	w tysiącach .....	220,5	189,8	205,8	192,3	196,5
2	na 1000 ludności.....	84	74	81	76	77
	w budownictwie:					
3	w tysiącach .....	31,4	26,0	34,4	35,5	34,6
4	na 1000 ludności.....	12	10	14	14	14
5	Bezrobotni zarejestrowani (stan w dniu 31 XII) w tys. ....	208,1	198,4	99,2	128,1	131,6
6	2000 = 100 .....	100,0	95,4	47,7	61,6	63,3
	W % bezrobotnych zarejestrowanych (stan w dniu 31 XII):					
7	kobiety.....	52,3	50,3	53,0	49,5	50,3
8	w wieku do 25 lat .....	28,3	20,6	17,8	19,5	19,2
9	pozostający bez pracy dłużej niż 1 rok .....	47,6	52,0	33,3	24,7	29,7
10	Bezrobotni zarejestrowani (stan w dniu 31 XII) na 1 ofertę pracy .....	414	144	47	103	98
11	Stopa bezrobocia rejestrowanego <sup>a</sup> (stan w dniu 31 XII) w %..	16,3	17,9	9,2	11,9	12,2
						WYNAGRODZENIA. ŚWIADCZENIA WAGES AND SALARIES.
12	Przeciętne miesięczne wynagrodzenia brutto w zł .....	1668,76	2052,90	2555,73	2711,89	2877,62
13	2000 = 100.....	100,0	123,0	153,2	162,5	172,4
14	w tym: w przemyśle .....	1664,10	2017,35	2514,46	2639,57	2949,08
15	w budownictwie .....	1481,54	1685,06	2197,88	2287,02	2322,96
	Przeciętna liczba emerytów i rencistów w tys.:					
16	pobierających emerytury i renty wypłacane przez Zakład Ubezpieczeń Społecznych.....	528	520	533	542	538
17	rolników indywidualnych .....	161	140	126	121	116
	Przeciętna miesięczna emerytura i renta brutto w zł:					
18	wypłacana przez Zakład Ubezpieczeń Społecznych .....	789,40	1049,42	1278,81	1392,39	1481,17
19	rolników indywidualnych <sup>b</sup> .....	589,21	741,54	843,17	896,10	940,86

<sup>a</sup> Do wyliczenia przyjęto liczbę pracujących uwzględniającą pracujących w gospodarstwach indywidualnych w rolnic — Narodowego Spisu Powszechnego Ludności i Mieszkań 2002 oraz Powszechnego Spisu Rolnego 2002, od 2010 r. — w przypadku łączenia uprawnień do świadczeń z tego systemu z uprawnieniami do świadczeń z Funduszu

<sup>a</sup> The number of employed persons, including estimated data of employed persons on private farms in agriculture Population and Housing Census 2002 as well as the Agricultural Census 2002, since 2010 — of the Agricultural Census from this system and to benefits from the Pension Fund.



2011	2012	2013	2014	2015	SPECIFICATION	No.
<b>PRACY (dok.)</b>						
<b>MARKET (cont.)</b>						
					<i>Average paid employment:</i>	
					<i>in industry:</i>	
192,4	186,7	180,3	183,0	182,4	<i>in thousands</i>	1
76	74	72	73	73	<i>per 1000 population</i>	2
					<i>in construction:</i>	
34,7	33,2	28,5	28,4	28,3	<i>in thousands</i>	3
14	13	11	11	11	<i>per 1000 population</i>	4
138,7	151,0	151,6	126,2	109,5	<i>Registered unemployed persons (as of 31 XII) in thous.</i>	5
66,6	72,6	72,8	60,6	52,6	<i>2000 = 100</i>	6
					<i>In % of registered unemployed (as of 31 XII):</i>	
51,3	49,6	48,8	49,2	49,8	<i>women</i>	7
18,5	17,3	16,2	14,3	13,1	<i>aged up to 25 years</i>	8
35,1	37,0	41,0	44,4	42,0	<i>out of work for longer than 1 year</i>	9
147	146	82	58	33	<i>Registered unemployed persons (as of 31 XII) per a job offer</i>	10
12,9	14,0	14,1	11,8	10,3	<i>Registered unemployment rate <sup>a</sup> (as of 31 XII) in %</i>	11
<b>Z UBEZPIECZEŃ SPOŁECZNYCH</b>						
<b>SOCIAL SECURITY BENEFITS</b>						
3053,22	3194,30	3315,58	3419,12	3574,28	<i>Average monthly gross wages and salaries in zł</i>	12
183,0	191,4	198,7	204,9	214,2	<i>2000 = 100</i>	13
3155,47	3327,37	3481,33	3563,84	3742,27	<i>of which: in industry</i>	14
2523,93	2525,99	2525,25	2667,85	2790,82	<i>in construction</i>	15
					<i>Average number of retirees and pensioners in thous.:</i>	
528	519	513	508	508	<i>receiving retirement pay and pensions paid by the Social Insurance Institution</i>	16
111	108	104	102	102	<i>farmers</i>	17
					<i>Average monthly gross retirement pay and pension in zł:</i>	
1554,27	1642,49	1730,12	1789,61	1843,94	<i>paid by the Social Insurance Institution</i>	18
973,40	1043,43	1109,24	1132,37	1168,00	<i>farmers <sup>b</sup></i>	19

twie wyszacowanych przy uwzględnieniu wyników: w 2000 r. — Powszechnego Spisu Rolnego 1996, w latach 2005—2009 Powszechnego Spisu Rolnego 2010. *b* Łącznie z wypłatami z pozarolniczego systemu ubezpieczeń społecznych, Emerytalno-Rentowego.

*was used for calculation, estimated using the results: in 2000 — of the Agricultural Census 1996, in 2005—2009 — of the 2010. <sup>b</sup> Including payments from non-agricultural social security system, in case of a simultaneous right to benefits*

**I. WAŻNIEJSZE DANE O WOJEWÓDZTWIE (cd.)**  
**MAJOR DATA ON THE VOIVODSHIP (cont.)**

Lp.	WYSZCZEGÓLNIENIE	2000	2005	2008	2009	2010
		INFRASTRUKTURA KOMU MUNICIPAL INFRASTRU				
	Długość sieci rozdzielczej (stan w dniu 31 XII) w km:					
1	wodociągowej.....	18758,8	20536,6	21256,1	21483,3	21750,1
2	kanalizacyjnej <sup>a</sup> .....	2817,9	3666,5	4329,8	4480,1	4774,1
	Zużycie w gospodarstwach domowych:					
	wody z wodociągów:					
3	w hm <sup>3</sup> .....	102,3	92,4	91,5	87,8	86,6
4	na 1 mieszkańca w m <sup>3</sup> .....	38,9	35,8	35,8	34,5	34,0
	energii elektrycznej w miastach <sup>b</sup> :					
5	w GWh.....	1186,9	1227,1	1278,7	1274,5	1312,0
6	na 1 mieszkańca w kWh.....	692,4	734,7	778,3	779,6	805,0
	Zasoby mieszkaniowe <sup>cd</sup> (stan w dniu 31 XII):					
	mieszkania:					
7	w tysiącach.....	911,2	947,4	962,5	968,0	975,9
8	na 1000 ludności.....	346,7	367,6	377,6	380,8	383,9
	izby:					
9	w tysiącach.....	2947,2	3298,9	3371,2	3396,4	3481,5
10	na 1000 ludności.....	1121,5	1279,9	1322,6	1336,2	1369,4
	powierzchnia użytkowa mieszkań w m <sup>2</sup> :					
11	w tysiącach.....	51327,6	61614,8	63394,7	64025,4	65715,1
12	na 1000 ludności.....	19532,4	23905,2	24871,8	25188,7	25847,3
13	przeciętna 1 mieszkania.....	56,3	65,0	65,9	66,1	67,3
	Mieszkania oddane do użytkowania:					
	mieszkania:					
14	w tysiącach.....	3,8	4,6	7,4	6,3	7,0
15	na 1000 ludności.....	1,4	1,8	2,9	2,5	2,7
	izby:					
16	w tysiącach.....	17,3	23,1	34,1	28,8	30,1
17	na 1000 ludności.....	6,6	8,9	13,4	11,3	11,8
	powierzchnia użytkowa mieszkań w m <sup>2</sup> :					
18	w tysiącach.....	419,2	576,6	846,8	716,0	784,0
19	na 1000 ludności.....	159,5	223,7	332,0	281,3	308,8
20	przeciętna 1 mieszkania.....	110,6	126,3	114,9	112,9	112,7

<sup>a</sup> Łącznie z kolektorami. <sup>b</sup> W 2000 r. bez gospodarstw domowych, których głównym źródłem utrzymania był dochód ogólnie działu "Infrastruktura komunalna. Mieszkania – Mieszkania" ust. 3. <sup>d</sup> W 2000 r. – zamieszkanie.

<sup>a</sup> Including collectors. <sup>b</sup> In 2000 excluding households, whose the main source of maintenance was income from ture. Dwellings – Dwellings", item 3. <sup>d</sup> In 2000 – inhabited.

2011	2012	2013	2014	2015	SPECIFICATION	No.
NALNA. MIESZKANIA CTURE. DWELLINGS						
21991,8	22198,8	22415,8	22572,2	22754,5	<i>Distribution network (as of 31 XII) in km:</i>	
5182,5	5592,1	5971,1	6202,7	6507,1	<i>water supply</i>	1
					<i>sewage<sup>a</sup></i>	2
					<i>Consumption in households:</i>	
					<i>water from water supply systems:</i>	
87,5	89,4	87,3	85,8	92,7	<i>in hm<sup>3</sup></i>	3
34,5	35,4	34,7	34,2	37,1	<i>per capita in m<sup>3</sup></i>	4
					<i>electricity in urban areas<sup>b</sup>:</i>	
1282,7	1244,8	1232,3	1175,0	1173,4	<i>in GWh</i>	5
791,7	772,9	770,5	739,8	743,7	<i>per capita in kWh</i>	6
					<i>Dwelling stocks<sup>cd</sup> (as of 31 XII):</i>	
					<i> dwellings:</i>	
980,8	987,6	992,4	997,8	1003,9	<i>in thousands</i>	7
387,1	391,2	394,9	398,4	402,6	<i>per 1000 population</i>	8
					<i>rooms:</i>	
3503,9	3531,9	3555,2	3579,6	3606,9	<i>in thousands</i>	9
1382,9	1399,0	1414,7	1429,5	1446,5	<i>per 1000 population</i>	10
					<i>useful floor area of dwellings in m<sup>2</sup>:</i>	
66296,3	66998,2	67608,0	68239,7	68923,5	<i>in thousands</i>	11
26166,0	26537,6	26902,3	27250,8	27640,1	<i>per 1000 population</i>	12
67,6	67,8	68,1	68,4	68,7	<i>average per dwelling</i>	13
					<i>Dwellings completed:</i>	
					<i> dwellings:</i>	
6,0	8,0	6,0	6,5	7,2	<i>in thousands</i>	14
2,4	3,2	2,4	2,6	2,9	<i>per 1000 population</i>	15
					<i>rooms:</i>	
27,7	34,3	28,9	29,8	32,1	<i>in thousands</i>	16
10,9	13,6	11,5	11,9	12,8	<i>per 1000 population</i>	17
					<i>useful floor area of dwellings in m<sup>2</sup>:</i>	
717,7	862,3	758,8	769,8	804,8	<i>in thousands</i>	18
282,8	341,0	301,4	306,9	322,1	<i>per 1000 population</i>	19
119,2	107,5	126,3	118,4	112,6	<i>average per dwelling</i>	20

z użytkowanego gospodarstwa indywidualnego w rolnictwie. c Na podstawie bilansów zasobów mieszkaniowych; patrz uwaga  
*a private farm in agriculture. c Based on balances of dwelling stocks; see general notes to the chapter "Municipal infrastruc-*

**I. WAŻNIEJSZE DANE O WOJEWÓDZTWIE (cd.)**  
**MAJOR DATA ON THE VOIVODSHIP (cont.)**

Lp.	WYSZCZEGÓLNIENIE	2000	2005	2008	2009	2009
						EDUKACJA <sup>a</sup> EDUCA
	Uczniowie w szkołach <sup>b</sup> (stan na początku roku szkolnego) w tys.:					
1	podstawowych <sup>c</sup> .....	201,3	163,0	141,8	137,5	134,7
2	gimnazjalnych .....	74,5	100,1	87,6	83,6	79,6
3	specjalnych przysposabiających do pracy .....	x	0,3	0,5	0,6	0,6
4	zasadniczych zawodowych .....	31,0	11,9	12,5	12,4	11,7
5	liceach ogólnokształcących <sup>d</sup> .....	62,6	50,2	46,3	44,3	42,8
6	liceach profilowanych .....	x	11,1	5,6	4,0	2,9
7	technikach <sup>d</sup> .....	57,2	29,9	30,3	30,7	30,7
8	artystycznych ogólnokształcących <sup>e</sup> .....	1,5	0,7	0,8	0,7	0,7
9	policealnych .....	12,2	22,0	25,0	20,2	21,6
	Absolwenci szkół <sup>b</sup> w tys.:					
10	podstawowych .....	76,3 <sup>f</sup>	31,3	26,8	26,0	24,4
11	gimnazjów .....	x	33,4	29,9	28,9	27,3
12	specjalnych przysposabiających do pracy .....	x	x	0,1	0,1	0,1
13	zasadniczych zawodowych .....	10,8	3,9	3,6	3,4	4,0
14	liceów ogólnokształcących <sup>g</sup> .....	11,9	16,8	15,6	15,7	14,7
15	liceów profilowanych .....	x	3,9	2,6	2,2	1,6
16	techników <sup>g</sup> .....	11,3	9,3	6,0	6,0	6,1
17	artystycznych ogólnokształcących <sup>e</sup> .....	0,2	0,1	0,1	0,1	0,1
18	policealnych .....	5,5	6,6	5,5	5,4	5,7
19	Absolwenci szkół zasadniczych zawodowych, liceów ogólnokształcących, techników oraz artystycznych ogólnokształcących dających uprawnienia zawodowe <sup>gh</sup> (bez szkół dla dorosłych) na 1000 ludności .....	13,1	13,2	11,0	10,8	10,5
20	Studenci szkół wyższych <sup>i</sup> (stan w dniu 30 XI) w tys. ....	99,7	131,0	145,4	139,1	122,8
21	Absolwenci szkół wyższych <sup>ik</sup> w tys. ....	15,1	24,3	29,2	31,8	36,6
22	Uczniowie szkół dla dorosłych (stan na początku roku szkolnego) w tys. ....	25,5	24,4	20,7	20,3	20,8
23	Absolwenci szkół dla dorosłych w tys. ....	5,9	7,8	4,8	4,8	4,5
	Wychowanie przedszkolne (stan na początku roku szkolnego):					
24	miejsca w przedszkolach w tys. ....	48,1	45,5	47,0	48,9	51,6
	dzieci w tys.:					
25	w przedszkolach <sup>l</sup> .....	45,1	41,9	47,7	50,0	52,8
26	w oddziałach przedszkolnych przy szkołach podstawowych .....	11,5	10,6	10,1	11,8	12,7
27	Dzieci w przedszkolach (stan na początku roku szkolnego) na 1000 dzieci w wieku 3—6 lat .....	408	454	529	539	547

<sup>a</sup> Patrz uwagi ogólne działu „Edukacja i wychowanie”, ust. 1 i 2. <sup>b</sup> Bez szkół dla dorosłych, z wyjątkiem szkół policealnych 2004/05 łącznie z uzupełniającymi odpowiednio: liceami ogólnokształcącymi i technikami. <sup>c</sup> Dające uprawnienia zawodowe. szkolnego 2005/06 i technikami od roku szkolnego 2006/07. <sup>d</sup> Od roku szkolnego 2004/05 łącznie z liceami profilowanymi zacyjnymi oraz zamiejscowymi ośrodkami dydaktycznymi, bez szkół resortu obrony narodowej oraz resortu spraw we z roku kalendarzowego. <sup>e</sup> Od roku szkolnego 2008/09 łącznie z zespołami wychowania przedszkolnego i punktami rocznika 6-latków, a w 2015 r. - w wieku 3-5 lat.

<sup>a</sup> See general notes to the chapter “Education”, item 1 and 2. <sup>b</sup> Excluding schools for adults, except post-secondary supplementary schools: general secondary and technical secondary respectively. <sup>c</sup> Leading to professional certification. school year and technical secondary since 2006/07 school year respectively. <sup>d</sup> Since 2004/05 school year including special another location as well as teaching centres in another location, excluding academies of the Ministry of National Defence 2000/01 academic year — the calendar year. <sup>e</sup> Since 2008/09 school year including pre-primary education groups and pre-primary old population, and in 2015 - aged 3-5.

2011	2012	2013	2014	2015	SPECIFICATION	No.
<b>I WYCHOWANIE</b>						
<b>TION<sup>a</sup></b>						
					<i>Pupils and students in schools<sup>b</sup> (as of beginning of the school year) in thous.:</i>	
134,4	132,5	132,0	141,3	151,8	<i>primary<sup>c</sup></i>	1
75,5	71,9	69,2	67,0	66,0	<i>lower secondary</i>	2
0,7	0,7	0,7	0,7	0,7	<i>special job-training</i>	3
11,0	10,5	9,9	9,7	8,9	<i>basic vocational</i>	4
41,0	38,8	36,7	34,9	33,0	<i>general secondary<sup>d</sup></i>	5
2,2	1,3	0,6	-	-	<i>specialized secondary</i>	6
30,4	30,4	30,4	30,5	30,5	<i>technical secondary<sup>d</sup></i>	7
0,7	0,7	0,8	0,8	0,9	<i>general art<sup>e</sup></i>	8
23,8	23,3	20,7	20,1	20,0	<i>post-secondary</i>	9
					<i>Graduates of schools<sup>b</sup> in thous.:</i>	
23,0	22,7	22,1	21,7	21,7	<i>primary</i>	10
26,2	24,9	23,8	22,5	21,9	<i>lower secondary</i>	11
0,1	0,1	0,2	0,1	0,2	<i>special job-training</i>	12
4,0	3,6	3,4	2,6	2,9	<i>basic vocational</i>	13
13,7	14,0	13,1	12,1	11,7	<i>general secondary<sup>g</sup></i>	14
1,1	0,8	0,7	0,5	-	<i>specialized secondary</i>	15
6,8	6,7	6,6	6,3	6,6	<i>technical secondary<sup>g</sup></i>	16
0,1	0,1	0,1	0,1	0,1	<i>general art<sup>e</sup></i>	17
5,1	6,1	6,1	6,4	5,5	<i>post-secondary</i>	18
					<i>Graduates of basic vocational, general and technical secondary as well as general art leading to professional certification schools<sup>h</sup> (excluding schools for adults) per 1000 population</i>	19
10,2	10,1	9,5	8,7	8,5		
114,3	107,2	97,1	91,7	85,5	<i>Students of higher education institutions<sup>i</sup> (as of 30 XI) in thous.</i>	20
33,6	31,1	27,5	25,8	22,9	<i>Graduates of higher education institutions<sup>ik</sup> in thous.</i>	21
					<i>Students of schools for adults (as of beginning of the school year) in thous.</i>	22
20,8	20,0	16,7	14,7	12,5		
5,0	5,0	4,8	4,2	4,2	<i>Graduates of schools for adults in thous.</i>	23
					<i>Pre-primary education (as of beginning of the school year):</i>	
53,5	56,8	59,6	61,6	61,0	<i>places in nursery schools in thous.</i>	24
					<i>children in thous.:</i>	
54,5	58,1	61,2	60,7	57,7	<i>in nursery schools<sup>l</sup></i>	25
					<i>in pre-primary sections in primary schools</i>	26
16,7	16,7	18,6	15,9	12,6		
538	551	571	562	687	<i>Children in nursery schools (as of beginning of the school year) per 1000 children aged 3—6</i>	27

nych. *c* Bez dzieci w wieku 6 lat objętych edukacją w placówkach wychowania przedszkolnego. *d* Od roku szkolnego *f* Dane obejmują absolwentów klasy VIII i VI. *g* Łącznie z uzupełniającymi odpowiednio: liceami ogólnokształcącymi od roku *i* szkołami specjalnymi przysposabiającymi do pracy. *i* Łącznie z filiami, zamiejscowymi podstawowymi jednostkami organizacyjnymi; bez cudzoziemców. *k* Z poprzedniego roku akademickiego, a w roku akademickim 2000/01 — przedszkolnymi. *m* f W 2014 r. do przeliczeń wskaźnika użyto liczbę dzieci w grupie 3-6 w liczbie ludności w wieku 3-5 lat i połowie

*schools. c* Excluding children aged 6 attending pre-primary education establishments. *d* Since 2004/05 school year including *f* Data include graduates of 8th and 6th grade. *g* Including supplementary general schools: general secondary since 2005/06 *lized* secondary schools as well as special job-training schools. *i* Including branch sections, basic organizational units in and of the Ministry of the Interior and Administration; excluding foreigners. *k* From the previous academic year, and in *points. m* In 2014 the rate was calculated using the number of children aged 3-6 in the population aged 3-5 and in half of the 6-year

**I. WAŻNIEJSZE DANE O WOJEWÓDZTWIE (cd.)**  
**MAJOR DATA ON THE VOIVODSHIP (cont.)**

Lp.	WYSZCZEGÓLNIENIE	2000	2005	2008	2009	2010
<b>OCHRONA ZDROWIA<sup>a</sup></b> <b>HEALTH CARE<sup>a</sup></b>						
Pracownicy medyczni <sup>b</sup> (stan w dniu 31 XII):						
1	lekarze .....	6549	6109	6082	6129	6116
2	lekarze dentyści.....	977	1000	932	770	700
3	pielęgniarki <sup>c</sup> .....	12642	11907	11970	12584	11849
4	Łóżka w szpitalach ogólnych <sup>d</sup> (stan w dniu 31 XII) na 10 tys. ludności .....	53,9	53,2	53,6	53,5	53,2
5	Leczeni w szpitalach ogólnych na 10 tys. ludności .....	1646,6	1961,0	2154,0	2307,6	2436,7
6	Przychodnie (stan w dniu 31 XII) .....	696	1031	1172	1275	1279
7	Apteki ogólnodostępne (stan w dniu 31 XII) .....	688	847	877	890	887
8	Liczba ludności (stan w dniu 31 XII) na 1 aptekę .....	3820	3043	2906	2856	2866
Porady udzielone w zakresie ambulatoryjnej opieki zdrowotnej na 1 mieszkańca:						
9	lekarskie .....	5,6	6,7	7,7	7,4	7,1
10	stomatologiczne .....	0,6	0,9	1,0	1,0	0,9
11	Dzieci w żłobkach <sup>e</sup> i klubach dziecięcych (stan w dniu 31 XII) na 1000 dzieci w wieku do lat 3 <sup>f</sup> .....	30,6	31,3	36,2	37,5	39,5
<b>KULTURA.</b> <b>CULTURE.</b>						
12	Biblioteki publiczne (łącznie z filiami; stan w dniu 31 XII).....	596	568	561	561	559
13	Księgozbiór bibliotek publicznych (stan w dniu 31 XII) na 1000 ludności w wol. ....	3437	3474	3564	3552	3520
14	Czytelnicy bibliotek publicznych na 1000 ludności .....	184	182	167	164	162
Wypożyczenia księgozbioru z bibliotek publicznych w wol.:						
15	na 1000 ludności .....	3540,6	3352,6	3076,3	3097,5	3108,7
16	na 1 czytelnika.....	19,3	18,4	18,4	18,8	19,2
Miejsca w teatrach i instytucjach muzycznych (stan w dniu 31 XII):						
17	w liczbach bezwzględnych.....	4358	4579	3919	3991	3939
18	na 1000 ludności .....	1,7	1,8	1,5	1,6	1,5
19	Widzowie i słuchacze w teatrach i instytucjach muzycznych <sup>g</sup> na 1000 ludności .....	247	200	216	226	237
20	Muzea i oddziały muzealne (stan w dniu 31 XII) .....	39	41	41	46	46
21	Zwiedzający muzea i wystawy na 1000 ludności .....	214	213	223	275	279
22	Kina stałe (stan w dniu 31 XII) .....	40	34	31	28	23
23	Miejsca na widowni w kinach stałych (stan w dniu 31 XII) na 1000 ludności .....	4,75	4,27	5,17	5,06	4,65
24	Widzowie w kinach stałych na 1000 ludności.....	491	464	769	855	840
Abonenci (stan w dniu 31 XII) na 1000 ludności:						
25	radiowi .....	266	264	220	211	208
26	telewizyjni .....	259	254	212	203	201

<sup>a</sup> Od 2012 r. łącznie z danymi resortu obrony narodowej i spraw wewnętrznych. <sup>b</sup> Od 2005 pracujący bezpośrednio z pacjentami pielęgniarstwa. <sup>d</sup> Bez miejsc dziennych na oddziałach szpitalnych; od 2008 r. łącznie z łózkami i inkubatorami dla noworodków na terenie województwa, łącznie z imprezami organizowanymi w plenerze.

<sup>a</sup> Since 2012 include data of the Ministry of National Defence, the Ministry of Interior. <sup>b</sup> Since 2005 working directly with master nurses. <sup>d</sup> Excluding day places in hospital wards; since 2008 including beds and incubators for newborns. including out-door events.

2011	2012	2013	2014	2015	SPECIFICATION	No.
<b>I POMOC SPOŁECZNA AND SOCIAL WELFARE</b>						
					<i>Medical personnel<sup>b</sup> (as of 31 XII):</i>	
6213	6398	6341	6895	6676	<i>doctors</i>	1
804	814	922	906	875	<i>dentists</i>	2
12203	15219	13030	12718	12319	<i>nurses<sup>c</sup></i>	3
52,9	52,0	53,4	53,1	52,1	<i>Beds in general hospitals<sup>d</sup> (as of 31 XII) per 10 thous. population</i>	4
2410,8	2419,4	2505,9	2511,8	2239,0	<i>In-patients in general hospitals per 10 thous. population</i>	5
1529	1523	1493	1546	1562	<i>Out-patients departments (as of 31 XII)</i>	6
897	864	863	856	912	<i>Generally available pharmacies (as of 31 XII)</i>	7
2825	2922	2912	2925	2734	<i>Population (as of 31 XII) per 1 generally available pharmacy</i>	8
					<i>Consultations provided within the scope of out-patient health care per capita:</i>	
7,3	7,2	7,4	7,7	7,8	<i>doctors</i>	9
1,0	0,9	0,9	0,9	0,9	<i>dentists</i>	10
42,5	48,0	51,8	57,9	64,1	<i>Children in nurseries<sup>e</sup> and children's clubs (as of 31 XII) per 1000 children up to age 3<sup>f</sup></i>	11
<b>TURYSTYKA TOURISM</b>						
555	549	548	542	530	<i>Public libraries (including branches; as of 31 XII)</i>	12
3507	3472	3471	3461	3416	<i>Public library collections (as of 31 XII) per 1000 population in vol.</i>	13
162	160	158	156	154	<i>Public library borrowers per 1000 population</i>	14
					<i>Public library loans in vol.:</i>	
3198,2	3251,3	3240,4	3190,1	3108,7	<i>per 1000 population</i>	15
19,8	20,3	20,5	20,4	20,1	<i>per borrower</i>	16
					<i>Seats in theatres and music institutions (as of 31 XII):</i>	
4776	4772	4617	4893	4894	<i>in absolute numbers</i>	17
1,9	1,9	1,8	2,0	2,0	<i>per 1000 population</i>	18
240	245	243	219	224	<i>Audience in theatres and music institutions<sup>g</sup> per 1000 population</i>	19
48	45	47	50	51	<i>Museums with branches (as of 31 XII)</i>	20
312	286	360	448	446	<i>Museum and exhibition visitors per 1000 population</i>	21
24	22	22	22	21	<i>Fixed cinemas (as of 31 XII)</i>	22
					<i>Seats in fixed cinemas (as of 31 XII) per 1000 population</i>	
4,51	4,60	4,69	4,60	5,1		23
853	828	812	861	948	<i>Audience in fixed cinemas per 1000 population</i>	24
					<i>Subscribers (as of 31 XII) per 1000 population:</i>	
206	208	210	210	210	<i>radio</i>	25
199	200	201	202	202	<i>television</i>	26

tem; od 2006 r. łącznie z osobami, dla których głównym miejscem pracy jest praktyka lekarska i pielęgnarska. *c* łącznie z magi-  
noworodków. *e* łącznie z oddziałami żłobkowymi. *f* Do 2010 r. bez klubów dziecięcych. *g* Dane dotyczą działalności prowadzonej

with a patient; since 2006 including persons for whom the primary workplace is a medical and nurse practice. *c* Including  
*e* Including nursery wards. *f* Until 2010 excluding children's clubs. *g* Data concern activity performed in voivodship area,

**I. WAŻNIEJSZE DANE O WOJEWÓDZTWIE (cd.)**  
**MAJOR DATA ON THE VOIVODSHIP (cont.)**

Lp.	WYSZCZEGÓLNIENIE	2000	2005	2008	2009	2010
KULTURA. CULTURE.						
1	Baza noclegowa turystyki <sup>a</sup> (stan w dniu 31 VII) .....	245	224	216	241	289
2	w tym hotele .....	51	50	63	71	86
3	Miejsca noclegowe <sup>a</sup> (stan w dniu 31 VII) na 10 tys. ludności	89,6	59,5	63,9	71,1	78,5
4	Korzystający z noclegów <sup>a</sup> na 1000 ludności .....	201	240	350	363	390
ROLNICTWO AGRICULTURE						
5	Użytki rolne (stan w czerwcu) <sup>cd</sup> w tys. ha .....	1204,0	1091,1	1131,5	1105,3	979,7
6	w tym w dobrej kulturze rolnej w % .....	.	.	98,4	98,5	97,6
7	Powierzchnia zasiewów (stan w czerwcu) <sup>de</sup> w tys. ha .....	928,0	812,1	858,1	846,3	735,7
w tym w %:						
8	zboża podstawowe (łącznie z mieszankami zbożowymi) .....	68,3	75,8	76,3	77,5	76,9
9	w tym: pszenica .....	12,5	10,8	11,7	11,6	12,3
10	żyto .....	30,3	23,0	21,0	21,4	18,1
11	ziemniaki <sup>f</sup> .....	16,8	7,5	7,3	6,0	5,8
12	buraki cukrowe .....	1,4	1,3	0,8	0,8	0,9
Zbiory w tys. t:						
13	zboża podstawowe (łącznie z mieszankami zbożowymi) .....	1291,2	1653,9	1809,8	2043,0	1750,6
14	w tym: pszenica .....	294,5	291,4	342,1	371,5	349,1
15	żyto .....	496,1	416,2	418,3	464,8	308,2
16	ziemniaki <sup>f</sup> .....	2955,2	975,2	1168,3	1066,8	903,3
17	buraki cukrowe .....	504,9	394,8	293,7	368,4	280,6
Plony z 1 ha w dt:						
18	zboża podstawowe (łącznie z mieszankami zbożowymi) .....	20,4	26,9	27,6	31,1	30,9
19	w tym: pszenica .....	25,4	33,2	34,1	37,9	38,7
20	żyto .....	17,6	22,3	23,2	25,6	23,1
21	ziemniaki <sup>f</sup> .....	189	160	186	210	213
22	buraki cukrowe .....	382	361	438	549	421
Zwierzęta gospodarskie <sup>d</sup> (stan w czerwcu):						
bydło:						
23	w tysiącach sztuk .....	462,5	435,5	466,1	473,2	453,7
24	na 100 ha użytków rolnych <sup>e</sup> w szt. ....	38,5	40,1	41,5	43,1	46,3
trzoda chlewna (w latach 2000-2009 oraz 2011-2013 – stan w końcu lipca):						
25	w tysiącach sztuk .....	1200,9	1363,5	1148,0	1116,5	1308,2
26	na 100 ha użytków rolnych <sup>e</sup> w szt. ....	99,9	125,5	102,2	101,7	133,5
Produkcja na 1 ha użytków rolnych <sup>e</sup> :						
27	żywno rzeźnego w przeliczeniu na mięso (łącznie z tłuszczami i podrobami) <sup>g</sup> w kg .....	217,2	329,3	324,7	283,9	325,3
28	mleka krowiego w l. ....	882,1	970,9	915,8	918,5	983,6

<sup>a</sup> Od 2011 r. dotyczy obiektów posiadających 10 i więcej miejsc noclegowych. <sup>b</sup> Dane według siedziby użytkownika posiadaczy poniżej 1 ha użytków rolnych prowadzących działalność rolniczą o małej skali; patrz uwagi ogólne chni upraw trwałych, ogrodów przydomowych oraz upraw na przyoranie (nawozy zielone). <sup>f</sup> Od 2010 r. bez ogrodów króliczego i dziczyzny; w wadze poubojowej ciepłej.

<sup>a</sup> Since 2011 concern establishments 10 and more bed places. <sup>b</sup> Data are presented according to the official residence of less than 1 ha of agricultural land who conduct agricultural activities on a small scale; see general notes to the chapter crops, kitchen gardens as well as area intended for ploughing (green fertilizers). <sup>f</sup> Since 2010 excluding kitchen gardens.



2011	2012	2013	2014	2015	SPECIFICATION	No.
TURYSTYKA (dok.) TOURISM (cont.)						
333	373	357	362	352	Tourist accommodation establishments <sup>a</sup> (as of 31 VII)	1
94	103	112	115	113	of which hotels	2
82,2	91,9	93,7	92,6	92,6	Number of beds <sup>a</sup> (as of 31 VII) per 10 thous. population	3
420	447	448	476	513	Tourists accommodated <sup>a</sup> per 1000 population	4
I LEŚNICTWO <sup>b</sup> AND FORESTRY <sup>b</sup>						
977,9	986,3	982,5	957,7	972,3	Agricultural land (as of June) <sup>cd</sup> in thous. ha	5
99,1	98,7	98,7	99,3	99,3	in good agricultural condition in %	6
750,1	742,1	752,4	739,3	765,3	Sown area (as of June) <sup>de</sup> in thous. ha	7
of which in %:						
77,6	76,4	74,9	74,6	72,5	basic cereals (including cereal mixed)	8
14,3	11,5	13,8	15,0	15,7	of which: wheat	9
16,8	17,4	20,7	17,3	13,1	rye	10
6,0	5,6	5,1	4,7	4,7	potatoes <sup>f</sup>	11
1,0	1,0	0,8	0,8	0,7	sugar beets	12
Crop production in thous. t:						
1817,6	1680,7	1677,1	1986,1	1684,1	basic cereals (including cereal mixed)	13
415,6	287,2	380,0	486,9	435,2	of which: wheat	14
295,3	322,0	374,7	367,0	245,7	rye	15
1172,2	1099,8	733,4	1005,5	674,0	potatoes <sup>f</sup>	16
355,7	389,3	301,0	389,8	260,7	sugar beets	17
Yields per 1 ha in dt:						
31,2	29,6	29,8	36,0	30,3	basis cereals (including cereal mixed)	18
38,6	33,6	36,6	43,9	36,3	of which: wheat	19
23,4	24,9	24,1	28,7	24,5	rye	20
261	266	192	291	188	potatoes <sup>f</sup>	21
493	506	516	686	511	sugar beets	22
Livestock <sup>d</sup> (as of June):						
cattle:						
471,2	456,3	450,4	464,4	460,4	in thousands heads	23
48,2	46,3	45,8	48,5	47,3	per 100 ha of agricultural land <sup>e</sup> in heads	24
pigs (in years 2000-2009 and 2011-2013 – as of the end of July):						
1140,2	968,6	970,5	1057,0	1027,8	in thousands heads	25
116,6	98,2	98,8	110,4	105,7	per 100 ha of agricultural land <sup>e</sup> in heads	26
Production per 1 ha of agricultural land <sup>f</sup> :						
346,0	350,4	329,8	427,6	416,7	animals for slaughter in terms of meat (including fats) <sup>g</sup> in kg	27
978,7	955,9	965,5	1093,5	1009,5	cows' milk in l	28

gospodarstwa. <sup>c</sup> Od 2010 r. bez gruntów posiadaczy użytków rolnych nieprowadzących działalności rolniczej oraz gruntów działu „Rolnictwo, łowiectwo i leśnictwo”, ust. 2. <sup>d</sup> W 2010 r. dane Powszechnego Spisu Rolnego. <sup>e</sup> Od 2010 r. bez powierzchni przydomowych. <sup>g</sup> Dotyczy mięsa: wołowego, cielęcego, wieprzowego, baraniego, końskiego, drobiowego, koziego,

of land user. <sup>c</sup> Since 2010 excluding land of owners of agricultural land who do not conduct agricultural activities and owners "Agriculture, hunting and forestry", item 2. <sup>d</sup> In 2010 data of the Agricultural Census. <sup>e</sup> Since 2010 excluding permanent <sup>g</sup> Concerns meat: beef, veal, pork, mutton, horseflesh, poultry, goat, rabbit and game; in post-slaughter warm weight.

**I. WAŻNIEJSZE DANE O WOJEWÓDZTWIE (cd.)**  
**MAJOR DATA ON THE VOIVODSHIP (cont.)**

Lp.	WYSZCZEGÓLNIENIE	2000	2005	2008	2009	2010
<b>ROLNICTWO</b> <b>AGRICULTURE</b>						
1	Skup produktów rolnych na 1 ha użytków rolnych <sup>b</sup> :					
	ziarno zbóż podstawowych (łącznie z mieszankami zbożowymi) w kg .....	139	201	171	201	331
2	ziemniaki w kg .....	56	43	51	46	49
3	buraki cukrowe w kg .....	420	364	261	328	285
4	żywiec rzeźny w przeliczeniu na mięso (łącznie z tłuszczami) <sup>e</sup> w kg .....	129	254	269	224	271
5	mleko krowie w l .....	546	693	670	663	735
6	Zużycie nawozów w przeliczeniu na czysty składnik na 1 ha użytków rolnych <sup>b,d,e</sup> w kg:					
	mineralnych lub chemicznych (łącznie z wieloskładnikowymi)	74,6	117,9	142,1	120,1	122,9
7	wapniowych .....	97,4	133,3	44,9	23,2	30,1
8	Ciągniki rolnicze (stan w czerwcu; w 2000 r. - stan w dniu 31 XII) na 100 ha użytków rolnych <sup>b,g</sup> w szt. ....	9,1	11,6	12,1	12,5	12,8
9	Powierzchnia gruntów leśnych (stan w dniu 31 XII) w tys. ha ....	379,4	384,8	389,9	389,6	391,5
10	Powierzchnia lasów (stan w dniu 31 XII):					
	w tysiącach hektarów .....	372,3	377,6	382,6	382,3	384,1
11	na 1 mieszkańca w ha .....	0,14	0,15	0,15	0,15	0,15
12	Lesistość (stan w dniu 31 XII) w % .....	20,4	20,7	21,0	21,0	21,1
13	Pozyskanie drewna (grubizny) na 100 ha powierzchni lasów w m <sup>3</sup> .....	239,3	251,8	306,9	288,2	289,2
<b>PRZE</b> <b>INDU</b>						
14	Produkcja sprzedana przemysłu:					
	w milionach złotych (ceny bieżące) .....	.	37574,9	48121,1	48779,4	55480,0
15	rok poprzedni =100 (ceny stałe) .....	.	.	103,9	96,9	115,3
16	2005 = 100 (ceny stałe) .....	.	100,0	122,7	118,9	137,1
17	na 1 zatrudnionego w zł (ceny bieżące) .....	.	198002	233801	251274	277143
18	na 1 mieszkańca w zł (ceny bieżące) .....	.	14552	18859	19163	21787
<b>BUDOW</b> <b>CONSTR</b>						
19	Sprzedaż produkcji budowlano-montażowej <sup>g</sup> (ceny bieżące):					
	w milionach złotych .....	.	4397,0	7589,9	7394,9	8355,0
20	w tym sektor prywatny w % .....	.	98,3	98,0	98,4	99,6
21	na 1 mieszkańca w zł .....	.	1703	2975	2905	3281
<b>TRANSPORT I ŁĄCZNOŚĆ</b> <b>TRANSPORT AND COMMUNI</b>						
22	Linie kolejowe eksploatowane normalnotorowe <sup>h</sup> :					
	w kilometrach .....	1074	1059	1056	1055	1063
23	na 100 km <sup>2</sup> powierzchni ogólnej w km .....	5,9	5,8	5,8	5,8	5,8
24	Drogi publiczne o twardej nawierzchni (miejskie i zamiejskie):					
	w kilometrach .....	16370	16490	17219	18144	18648
25	na 100 km <sup>2</sup> powierzchni ogólnej w km .....	89,9	90,5	94,5	99,6	102,4
26	Samochody osobowe zarejestrowane <sup>i</sup> :					
	w tysiącach sztuk .....	696,3	811,1	1050,4	1090,8	1140,0
27	na 1000 ludności .....	265,0	314,7	412,1	429,1	448,4

a Dane według siedziby użytkownika gospodarstwa. b Od 2010 r. bez gruntów posiadaczy użytków rolnych niepro o małej skali; patrz uwagi ogólne działu „Rolnictwo, łowiectwo i leśnictwo”, ust. 2. c Dotyczy mięsa: wołowego, e W 2010 r. dane Powszechnego Spisu Rolnego. f Od 2010 r. dane na podstawie badania cyklicznego przeprowadzonego co 3 lata. Państwowych (PKP), od 2005 r. również innych podmiotów, będących zarządcami infrastruktury kolejowej. i Od 2011 r. łącznie

a Data are presented according to the official residence of land user. b Since 2010 excluding land of owners of who conduct agricultural activities on a small scale; see general notes to the chapter "Agriculture, hunting and forestry", e In 2010 data of the Agricultural Census. f Since 2010 data on the basis of period survey conducted every three years. g Realized since 2005 of other entities which are administrators of railway infrastructure. i Since 2011 including having temporary permission

2011	2012	2013	2014	2015	SPECIFICATION	No.
I LEŚNICTWO <sup>a</sup> (dok.) AND FORESTRY <sup>a</sup> (cont.)						
					Procurement of agricultural products per 1 ha of agricultural land <sup>b</sup> :	
266	245	216	345	337	basic cereal grains (including cereal mixed) in kg	1
63	73	93	119	100	potatoes in kg	2
363	366	333	395	285	sugar beets in kg	3
286	293	310	368	387	animals for slaughter in terms of meat (including fats) <sup>c</sup> in kg	4
745	781	768	818	814	cows' milk in l	5
					Consumption of fertilizers in terms of pure ingredient per 1 ha of agricultural land <sup>b,d,e</sup> in kg:	
137,8	125,1	166,7	135,6	126,9	mineral or chemical (including mixed fertilizers)	6
29,2	20,2	41,4	39,8	32,0	lime	7
.	.	13,2	.	.	Agricultural tractors (as of June; in 2000 - as of 31 XII) per 100 ha of agricultural land <sup>b,f</sup> in units	8
391,3	393,5	394,8	395,1	395,4	Forest land (as of 31 XII) in thous. ha	9
384,0	386,1	387,5	387,8	388,2	Forest areas (as of 31 XII):	
0,15	0,15	0,15	0,15	0,16	in thousands hectare	10
21,1	21,2	21,3	21,3	21,3	per capita in ha	11
					Forest cover (as of 31 XII) in %	12
301,2	283,2	288,6	302,7	300,1	Removals (timber) per 100 ha of forest area in m <sup>3</sup>	13
MYSŁ STRY						
65165,7	70207,8	69287,9	70204,5	74501,5	Sold production of industry:	
114,1	108,5	101,6	100,4	104,3	in million zlotys (current prices)	14
156,3	169,6	172,3	173,0	173,0	previous year = 100 (constant prices)	15
333943	373364	369321	369610	447999	2005 = 100 (constant prices)	16
25680	27765	27519	27987	29822	per employee in zl (current prices)	17
					per capita in zl (current prices)	18
NICTWO UCTION						
9595,2	9279,8	7782,8	8434,2	9515,7	Sales of construction and assembly production <sup>g</sup> (current prices):	
99,5	99,5	99,7	99,5	99,6	in million zlotys	19
3781	3670	3091	3362	3809	of which private sector in %	20
					per capita in zl	21
— STAN W DNIU 31 XII CATIONS — AS OF 31 XII						
1059	1055	1058	1068	1069	Railway lines operated - standard gauge <sup>h</sup> :	
5,8	5,8	5,8	5,9	5,9	in kilometres	22
					per 100 km <sup>2</sup> of total area in km	23
19776	19182	19373	19940	20151	Hard surface public roads (urban and non-urban):	
108,5	105,3	106,5	109,4	110,6	in kilometres	24
					per 100 km <sup>2</sup> of total area in km	25
1200,9	1236,2	1275,9	1314,0	1358,3	Registered passenger cars <sup>i</sup> :	
474,0	489,7	507,7	524,7	544,7	in thousand units	26
					per 1000 population	27

wadzących działalności rolniczej oraz gruntów posiadaczy poniżej 1 ha użytków rolnych prowadzących działalność rolniczą cielecego, wieprzowego, baraniego, końskiego i drobiowego; w wadze poubojowej ciepłej. *d* W roku gospodarczym. *g* Zrealizowanej przez podmioty budowlane – według miejsca wykonywania robót. *h* Dane dotyczą sieci kolejowej Polskich Kolei z posiadającymi pozwolenia czasowe wydane w końcu roku.

owners of agricultural land who do not conduct agricultural activities and owners of less than 1 ha of agricultural land item 2. *c* Concerns meat: beef, veal, pork, mutton, horseflesh and poultry; in post-slaughter warm weight. *d* In farming year. by construction units – by place of performing works. *g* Data concern rail network of Polskie Koleje Państwowe (PKP), as well as given at the end of the year.

**I. WAŻNIEJSZE DANE O WOJEWÓDZTWIE (cd.)**  
**MAJOR DATA ON THE VOIVODSHIP (cont.)**

Lp.	WYSZCZEGÓLNIENIE	2000	2005	2008	2009	2010
<b>TRANSPORT I ŁĄCZNOŚĆ</b> <b>TRANSPORT AND COMMUNI</b>						
	Placówki dla usług pocztowych <sup>a</sup> :					
1	w liczbach bezwzględnych .....	453	476	479	462	464
2	na 100 tys. ludności .....	17,2	18,5	18,8	18,2	18,3
	Telefoniczne łącza główne <sup>b</sup> :					
3	w tysiącach .....	767,4	806,8	596,5	548,0	526,8
4	na 1000 ludności .....	292,0	313,0	234,0	215,6	207,2
HAN TRA						
	Sprzedaż detaliczna towarów (ceny bieżące):					
5	w milionach złotych .....	23533,2	24356,2	26048,7	26416,5	27854,9
6	na 1 mieszkańca w zł .....	8940	9433	10209	10378	10938
7	Sklepy (stan w dniu 31 XII) w tys. ....	28,8 <sup>c</sup>	28,0	29,1	27,1	23,8
8	Liczba ludności (stan w dniu 31 XII) na 1 sklep .....	91 <sup>c</sup>	92	88	94	107
<b>FINANSE</b> <b>PUBLIC</b>						
	<b>Budżety gmin <sup>d</sup></b>					
	Dochody:					
9	w milionach złotych .....	1947,0	2903,7	4056,1	4175,4	4710,0
10	na 1 mieszkańca w zł .....	1132	1726	2423	2495	2791
	Wydatki:					
11	w milionach złotych .....	1966,8	2924,0	4111,3	4536,4	5059,6
12	na 1 mieszkańca w zł .....	1143	1738	2456	2710	2998
	<b>Budżety miast na prawach powiatu</b>					
	Dochody:					
13	w milionach złotych .....	1689,0	2145,7	2928,3	3117,1	3019,5
14	na 1 mieszkańca w zł .....	1822	2386	3337	3576	3515
	Wydatki:					
15	w milionach złotych .....	1777,3	2216,4	3014,0	3351,8	3240,8
16	na 1 mieszkańca w zł .....	1918	2464	3435	3845	3772
	<b>Budżety powiatów</b>					
	Dochody:					
17	w milionach złotych .....	828,1	888,9	1213,7	1341,7	1496,4
18	na 1 mieszkańca w zł .....	481	528	725	802	887
	Wydatki:					
19	w milionach złotych .....	833,2	896,2	1181,9	1392,5	1564,5
20	na 1 mieszkańca w zł .....	484	533	706	832	927
	<b>Budżet województwa</b>					
	Dochody:					
21	w milionach złotych .....	160,4	311,7	645,6	1330,0	784,5
22	na 1 mieszkańca w zł .....	61	121	253	522	308
	Wydatki:					
23	w milionach złotych .....	167,5	321,5	664,3	1425,3	863,2
24	na 1 mieszkańca w zł .....	63	125	260	560	339

<sup>a</sup> Dane dotyczą poczty publicznej; w 2000 r. placówki pocztowe i placówki usług telekomunikacyjnych. <sup>b</sup> Dane dotyczą sklepów; patrz uwagi ogólne działu „Handel i gastronomia”, ust. 9. <sup>d</sup> Bez dochodów i wydatków gmin mających również

<sup>a</sup> Data concern public post; in 2000 post offices and telecommunication service offices. <sup>b</sup> Data concern operators of the general notes to the chapter „Trade and catering”, item 9. <sup>d</sup> Excluding revenue and expenditure of gminas which are also

2011	2012	2013	2014	2015	SPECIFICATION	No.
— stan w dniu 31 XII						
<b>CATATIONS — AS OF 31 XII</b>						
497	507	489	475	.	Postal service offices <sup>a</sup>	1
19,6	20,1	19,5	19,0	.	in absolute numbers	2
					per 100 thous. population	
442,1	383,0	355,0	327,2	289,1	Fixed main line <sup>b</sup> :	3
174,5	151,7	141,2	130,7	115,9	in thousands	4
					per 1000 population	
<b>DEL</b>						
<b>DE</b>						
31429,0	31538,5	31613,4	31388,5	32658,2	Retail sales (current prices):	5
12385	12473	12556	12513	13072	in million zlotys	6
25,0	27,2	25,2	25,2	24,5	per capita in zł	7
101	93	100	99	102	Shops (as of 31 XII) in thous.	8
					Population (as of 31 XII) per shop	
<b>PUBLICZNE</b>						
<b>FINANCE</b>						
4860,3	5033,3	5158,2	5487,6	5671,7	<b>Budgets of gminas<sup>d</sup></b>	9
2886	2993	3075	3275	3394	Revenue:	10
					in million zlotys	
					per capita in zł	
5026,9	4957,8	5088,8	5404,4	5568,6	Expenditure:	11
2984	2948	3033	3226	3332	in million zlotys	12
					per capita in zł	
<b>Budgets of cities with powiat status</b>						
3236,2	3539,4	4167,9	3962,0	4418,9	Revenue:	13
3793	4178	4961	4756	5343	in million zlotys	14
					per capita in zł	
3561,5	3822,5	4392,5	4433,2	4599,9	Expenditure:	15
4174	4513	5229	5322	5561	in million zlotys	16
					per capita in zł	
<b>Budgets of powiats</b>						
1532,6	1396,4	1430,3	1465,6	1454,5	Revenue:	17
910	830	853	875	870	in million zlotys	18
					per capita in zł	
1557,1	1393,3	1415,5	1457,1	1445,1	Expenditure:	19
924	829	844	870	865	in million zlotys	20
					per capita in zł	
<b>Budget of voivodship</b>						
810,8	821,9	751,4	751,6	747,0	Revenue:	21
320	325	298	300	299	in million zlotys	22
					per capita in zł	
956,7	902,9	753,3	729,9	749,7	Expenditure:	23
377	357	299	291	300	in million zlotys	24
					per capita in zł	

operatorów telekomunikacyjnych sieci publicznej. c Dane nieporównywalne w związku ze zmianą w 2004 r. metody badania status miasta na prawach powiatu.

public telecommunication network. c Data are not comparable due to change in 2004 the method of shop survey; see cities with powiat status.

**I. WAŻNIEJSZE DANE O WOJEWÓDZTWIE (dok.)**  
**MAJOR DATA ON THE VOIVODSHIP (cont.)**

Lp.	WYSZCZEGÓLNIENIE	2000	2005	2008	2009	2010
					INWESTYCJE. ŚRO INVESTMENTS. FIX	
	Nakłady inwestycyjne (ceny bieżące):					
1	w milionach złotych .....	6593,4	9011,2	14777,7	13364,3	13704,4
2	na 1 mieszkańca w zł .....	2490	3490	5791	5250	5382
	Wartość brutto środków trwałych (stan w dniu 31 XII; bieżące ceny ewidencyjne):					
3	w milionach złotych .....	85925,8	110437,3	133524,3	142653,1	143972,5
4	na 1 mieszkańca w zł .....	32664	42847	52386	56122	56628
					PODMIOTY GOSPODARKI NARODOWEJ <sup>b</sup> ENTITIES OF THE NATIONAL ECONOMY <sup>b</sup>	
5	Ogółem w tys. ....	211,3	249,5	242,3	220,7	230,9
6	na 10 tys. ludności .....	800	968	950	868	908
	Osoby prawne i jednostki organizacyjne niemające osobowości prawnej:					
7	w tysiącach .....	41,0	48,2	51,0	49,1	50,8
8	2000 = 100 .....	100,0	117,6	124,5	119,8	123,8
	w tym:					
9	spółdzielnie .....	1,1	1,0	1,0	1,0	1,0
10	spółki handlowe .....	7,5	11,3	12,8	13,4	14,2
11	w tym z udziałem kapitału zagranicznego .....	1,8	2,3	2,6	2,7	2,7
12	spółki cywilne .....	19,8	18,8	18,4	15,7	15,8
	Osoby fizyczne prowadzące działalność gospodarczą:					
13	w tysiącach .....	170,4	201,3	191,2	171,6	180,1
14	2000 = 100 .....	100,0	118,1	112,2	100,7	105,7
15	na 10 tys. ludności .....	644	781	750	675	709
					RACHUNKI REGIONAL	
	Produkt krajowy brutto (ceny bieżące):					
16	w milionach złotych .....	.	.	.	.	88485
17	na 1 mieszkańca w zł .....	.	.	.	.	34747
18	Produkt krajowy brutto (ceny stałe) – rok poprzedni = 100 .....	.	.	.	.	.
	Wartość dodana brutto (ceny bieżące):					
19	w milionach złotych .....	.	.	.	.	77908
20	na 1 mieszkańca w zł .....	.	.	.	.	30594
	Nominalne dochody do dyspozycji brutto w sektorze gospodarstw domowych:					
21	w milionach złotych .....	.	.	.	.	60889
22	na 1 mieszkańca w zł .....	.	.	.	.	23673
23	Realne dochody do dyspozycji brutto w sektorze gospodarstw domowych – rok poprzedni = 100 .....	.	.	.	.	102,6

<sup>a</sup> Dane za 2000 r. nieporównywalne w związku z nowelizacją w 2002 r. ustawy o rachunkowości. <sup>b</sup> Bez osób prowadzących działalność w regionach, ust. 12.

<sup>a</sup> Data for 2000 are not comparable due to amendments in 2002 of the Act of Accounting. <sup>b</sup> Excluding persons tending to item 12.

2011	2012	2013	2014	2015	SPECIFICATION	No.
<b>DKI TRWAŁE<sup>a</sup></b>						
<b>ED ASSETS<sup>a</sup></b>						
					<i>Investment outlays (current prices):</i>	
16853,0	18118,9	16819,1	16226,7	17437,7	<i>in million zlotys</i>	1
6641	7165	6680	6469	6980	<i>per capita in zł</i>	2
<i>Gross value of fixed assets (as of 31 XII; current book-keeping prices):</i>						
160265,9	172611,6	184188,6	204648,1	216320,5	<i>in million zlotys</i>	3
63254	68370	73292	81724	86750	<i>per capita in zł</i>	4
<i>w rejestrze REGON — stan w dniu 31 XII</i>						
<i>IN THE regon REGISTER — as of 31 XII</i>						
228,5	234,1	237,9	239,6	241,5	<i>Total in thous.</i>	5
902	927	947	957	968	<i>per 10 thous. population</i>	6
<i>Legal persons and organizational entities without legal personality:</i>						
52,2	55,1	57,1	59,2	61,2	<i>in thousands</i>	7
127,2	134,4	139,3	144,4	149,3	<i>2000 = 100</i>	8
<i>of which:</i>						
1,0	1,0	1,0	1,0	1,0	<i>co-operatives</i>	9
14,9	15,9	17,2	18,5	20,1	<i>commercial companies</i>	10
2,8	3,0	3,1	3,2	3,3	<i>of which with foreign capital participation</i>	11
16,1	16,4	16,6	16,7	16,8	<i>civil law partnerships</i>	12
<i>Natural persons conducting economic activity:</i>						
176,4	179,0	180,9	180,4	180,3	<i>in thousands</i>	13
103,5	105,1	106,2	105,9	105,8	<i>2000 = 100</i>	14
696	709	720	720	723	<i>per 10 thous. population</i>	15
<b>REGIONALNE<sup>c</sup></b>						
<b>ACCOUNTS<sup>c</sup></b>						
<i>Gross domestic product (current prices):</i>						
95463	99633	101070	104951	.	<i>in million zlotys</i>	16
37620	39402	40142	41839	.	<i>per capita in zł</i>	17
104,9	102,0	100,8	103,6	.	<i>Gross domestic product (constant prices) – previous year = 100</i>	18
<i>Gross value added (current prices):</i>						
83948	88318	89739	93091	.	<i>in million zlotys</i>	19
33082	34927	35642	37111	.	<i>per capita in zł</i>	20
<i>Gross nominal disposable income in the households sector:</i>						
63594	67214	66832	68668	.	<i>in million zlotys</i>	21
25061	26581	26544	27374	.	<i>per capita in zł</i>	22
100,7	101,4	101,3	101,8	.	<i>Gross real disposable income in the households sector – previous year = 100</i>	23

cych gospodarstwa indywidualne w rolnictwie. <sup>c</sup> Dane za lata 2010-2012 skorygowano; patrz uwagi ogólne działu „Rachunki private farms in agriculture. <sup>c</sup> Data for 2010-2012 has been adjusted; see general notes to the chapter “Regional accounts”;

## II. WYBRANE DANE O PODREGIONACH (NTS 3) I POWIATACH (NTS 4)

## SELECTED DATA BY SUBREGIONS (NUTS 3) AND POWIATS (NUTS 4)

Lp. No.	WYSZCZEGÓLNIENIE SPECIFICATION	Powierzchnia <sup>ab</sup> Total area <sup>ab</sup>		Ludność <sup>a</sup> Population <sup>a</sup>						
		w km <sup>2</sup>	w odsetkach in %	w tys. in thous.	w odsetkach in %	wzrost lub spadek w stosunku do 2014 r. w % increase or decrease in relation to 2014 in %	na 1 km <sup>2</sup> per 1 km <sup>2</sup>		w miastach w % ogółu ludności in urban areas in % of total population	
							2005	2015	2005	2015
<b>1</b>	<b>WOJEWÓDZTWO ..... VOIVODSHIP</b>	<b>18219</b>	<b>100,0</b>	<b>2493,6</b>	<b>100,0</b>	<b>-0,4</b>	<b>141</b>	<b>137</b>	<b>64,6</b>	<b>63,1</b>
<b>2</b>	<b>Podregion łódzki ..... Subregion</b>	<b>2206</b>	<b>12,1</b>	<b>386,0</b>	<b>15,5</b>	<b>0,1</b>	<b>170</b>	<b>175</b>	<b>63,9</b>	<b>61,6</b>
	Powiaty: Powiaty:									
3	brzeziński .....	359	2,0	30,9	1,2	-0,0	85	86	40,4	40,5
4	łódzki wschodni .....	500	2,7	70,4	2,8	0,4	129	141	31,9	34,0
5	pabianicki .....	492	2,7	119,5	4,8	-0,1	243	243	74,1	70,9
6	zgierski .....	855	4,7	165,1	6,6	0,1	188	193	73,6	70,6
<b>7</b>	<b>Podregion m. Łódź ..... Subregion</b>	<b>293</b>	<b>1,6</b>	<b>701,0</b>	<b>28,1</b>	<b>-0,7</b>	<b>2608</b>	<b>2390</b>	<b>100,0</b>	<b>100,0</b>
	Miasto na prawach powiatu: City with powiat status:									
8	Łódź .....	293	1,6	701,0	28,1	-0,7	2608	2390	100,0	100,0
<b>9</b>	<b>Podregion piotrkowski ..... Subregion</b>	<b>5972</b>	<b>32,8</b>	<b>590,6</b>	<b>23,7</b>	<b>-0,4</b>	<b>101</b>	<b>99</b>	<b>50,9</b>	<b>49,7</b>
	Powiaty: Powiaty:									
10	bełchatowski .....	968	5,3	112,9	4,5	-0,3	116	117	62,5	58,8
11	opoczyński .....	1040	5,7	77,5	3,1	-0,4	76	74	33,9	33,3
12	piotrkowski .....	1429	7,8	91,3	3,7	-0,3	63	64	7,1	9,5
13	radomszczański .....	1443	7,9	115,1	4,6	-0,6	83	80	47,0	46,5
14	tomaszowski .....	1025	5,6	118,7	4,8	-0,5	118	116	55,2	53,9
	Miasto na prawach powiatu: City with powiat status:									
15	Piotrków Trybunalski .....	67	0,4	75,2	3,0	-0,6	1185	1118	100,0	100,0
<b>16</b>	<b>Podregion sieradzki ..... Subregion</b>	<b>5666</b>	<b>31,1</b>	<b>450,2</b>	<b>18,1</b>	<b>-0,3</b>	<b>81</b>	<b>79</b>	<b>38,4</b>	<b>37,7</b>
	Powiaty: Powiaty:									
17	łaski .....	618	3,4	50,3	2,0	-0,5	83	81	36,9	35,1
18	pajęczański .....	804	4,4	52,0	2,1	-0,5	66	65	24,3	24,8
19	poddębicki .....	881	4,8	41,7	1,7	-0,3	48	47	25,5	25,8
20	sieradzki .....	1491	8,2	119,3	4,8	-0,3	81	80	43,9	43,4
21	wieluński .....	926	5,1	77,3	3,1	-0,3	84	83	31,1	30,0
22	wieruszowski .....	577	3,2	42,2	1,7	-0,0	74	73	20,7	20,5
23	zduńskowolski .....	369	2,0	67,5	2,7	-0,4	184	183	68,7	66,7
<b>24</b>	<b>Podregion skierniewicki ..... Subregion</b>	<b>4082</b>	<b>22,4</b>	<b>365,8</b>	<b>14,7</b>	<b>-0,5</b>	<b>92</b>	<b>90</b>	<b>46,9</b>	<b>46,6</b>
	Powiaty: Powiaty:									
25	kutnowski .....	887	4,9	99,3	4,0	-0,7	118	112	58,7	58,4
26	łęczycki .....	773	4,2	51,1	2,0	-0,5	69	66	28,9	28,4
27	łowicki .....	988	5,4	79,6	3,2	-0,4	84	81	36,7	36,3
28	rawski .....	646	3,5	49,2	2,0	-0,4	77	76	42,1	42,3
29	skierniewicki .....	753	4,1	38,2	1,5	-0,1	50	51	x	x
	Miasto na prawach powiatu: City with powiat status:									
30	Skierniewice .....	35	0,2	48,4	1,9	-0,6	1485	1398	100,0	100,0

a Stan w dniu 31 XII. b Według ewidencji geodezyjnej. c Do obliczenia salda za 2015 r. wykorzystano dane o migracjach wewnętrznych za a As of 31 XII. b According to geodetic register. c For calculating net migration for 2015, data on internal migration for 2015 and data on international



Przyrost naturalny na 1000 ludności <i>Natural increase per 1000 population</i>		Saldo migracji wewnętrznych i zagranicznych na pobyt stały <sup>c</sup> <i>Net internal and international migration for permanent residence<sup>c</sup></i>				Zgony niemowląt na 1000 urodzeń żywych <i>Infant deaths per 1000 live births</i>		Ludność <sup>a</sup> w wieku <i>Population<sup>a</sup> at age</i>				Lp. No.		
								poniżej 25 lat <i>below 25 years</i>		65 lat i więcej <i>and more</i>				
								w % ogółu ludności <i>in % of total population</i>	wzrost lub spadek w stosunku do 2014 r. w % <i>increase or decrease in relation to 2014 in %</i>	w % ogółu ludności <i>in % of total population</i>	wzrost lub spadek w stosunku do 2014 r. w % <i>increase or decrease in relation to 2014 in %</i>			
2005	2015	2005	2015	2005	2015	2005	2015	2005	2015	2005	2015			
-3,4	-3,6	-1765	-2071	-0,7	-0,8	6,1	4,8	29,8	24,9	-1,8	14,9	17,6	2,8	1
-3,1	-2,5	1524	1359	4,1	3,5	4,7	4,0	29,3	25,1	-0,9	14,3	17,1	3,6	2
-2,9	-3,4	31	65	1,0	2,1	7,2	3,7	30,9	26,2	-1,8	13,8	16,3	3,3	3
-1,8	0,0	574	346	9,0	4,9	5,2	2,9	31,0	26,8	-0,7	13,3	15,1	4,2	4
-3,5	-3,7	194	297	1,6	2,5	5,1	7,7	28,2	23,8	-1,0	15,2	18,3	2,8	5
-3,4	-2,6	725	651	4,5	3,9	3,7	2,0	29,2	25,0	-0,7	14,1	17,2	4,0	6
-6,1	-6,3	-1369	-967	-1,8	-1,4	6,8	6,2	25,2	20,9	-1,5	16,7	20,7	2,7	7
-6,1	-6,3	-1369	-967	-1,8	-1,4	6,8	6,2	25,2	20,9	-1,5	16,7	20,7	2,7	8
-1,2	-2,4	-563	-1212	-0,9	2,0	5,9	5,5	32,8	27,1	-2,1	13,5	15,8	2,9	9
0,9	0,7	61	-307	0,5	-2,7	5,5	7,9	35,3	27,0	-1,9	9,9	12,4	4,5	10
0,0	-1,9	-281	-267	-3,5	-3,4	5,7	5,3	35,3	29,1	-2,2	14,2	15,4	1,8	11
-1,0	-2,5	181	30	2,0	0,3	6,1	7,0	33,9	29,2	-1,8	14,9	15,5	2,1	12
-3,2	-4,2	-153	-268	-1,3	-2,3	7,7	3,2	31,6	26,4	-2,6	14,9	17,3	2,3	13
-2,6	-3,0	-70	-201	-0,6	-1,7	6,1	3,6	31,0	26,3	-2,1	14,6	17,1	3,1	14
-0,3	-3,4	-301	-199	-3,8	-2,6	3,9	6,0	30,2	24,9	-1,8	12,8	17,3	4,0	15
-2,2	-2,6	-540	-486	-1,2	-1,1	6,4	4,0	32,8	27,1	-2,1	14,2	16,3	2,2	16
-3,9	-4,6	-13	6	-0,3	0,1	4,7	7,6	32,1	25,9	-2,6	14,2	16,7	2,4	17
-2,4	-3,0	-137	-110	-2,5	-2,1	6,1	2,1	32,8	27,2	-2,8	15,4	16,7	1,6	18
-4,8	-4,1	-68	25	-1,6	0,6	5,8	5,4	30,8	26,1	-1,5	16,0	17,6	1,3	19
-1,8	-1,4	-192	-225	-1,6	-1,9	8,1	4,5	33,5	27,6	-2,1	13,8	16,2	2,7	20
-1,5	-2,9	-65	-95	-0,8	-1,2	11,8	2,9	32,7	27,2	-1,9	14,7	16,3	1,6	21
-1,4	-0,8	-33	-39	-0,8	-0,9	2,3	2,4	34,0	28,5	-1,3	13,2	15,0	2,6	22
-1,3	-2,6	-32	-48	-0,5	-0,7	1,6	3,5	32,5	26,5	-2,5	13,1	16,1	2,9	23
-2,9	-2,9	-817	-765	-2,1	-2,1	6,4	3,0	31,5	26,1	-2,1	14,6	17,0	2,8	24
-5,3	-4,3	-392	-296	-3,7	-3,0	8,3	3,5	30,0	24,2	-2,4	14,4	17,8	2,8	25
-4,3	-3,8	-143	-151	-2,6	-3,0	8,0	4,4	31,5	26,1	-2,3	16,4	18,0	1,8	26
-2,8	-3,1	-140	-130	-1,7	-1,6	5,4	1,4	32,2	26,6	-2,0	15,1	17,0	2,8	27
-0,9	-2,2	-99	-48	-2,0	-1,0	7,8	-	33,3	27,7	-2,0	13,8	15,8	3,2	28
-1,7	-2,2	-27	79	-0,7	2,1	5,1	2,7	32,9	28,8	-1,8	17,4	16,6	1,5	29
0,9	0,3	-16	-219	-0,3	-4,5	2,1	6,2	30,8	25,6	-1,9	11,2	15,6	4,4	30

2015 r. i migracjach zagranicznych za 2014 r.

migration for 2014 were used.

## II. WYBRANE DANE O PODREGIONACH (NTS 3) I POWIATACH (NTS 4) (cd.)

SELECTED DATA BY SUBREGIONS (NUTS 3) AND POWIATS (NUTS 4) (cont.)

Lp. No.	WYSZCZEGÓLNIENIE SPECIFICATION	Pobór wody na potrzeby gospodarki narodowej i ludności na 1 km <sup>2</sup> w dam <sup>3</sup> Water withdrawal for needs of the national economy and population per 1 km <sup>2</sup> in dam <sup>3</sup>		Ścieki przemysłowe i komunalne oczyszczane w % ścieków wymagających oczyszczania Industrial and municipal wastewater treated in % of waste requiring treatment		Ludność korzystająca z oczyszczalni ścieków w % ludności ogółem <sup>a</sup> Population connected to wastewater treatment plants in % of total population <sup>a</sup>			
						ogółem total	miasta urban areas	wieś rural areas	
		2005	2015	2005	2015	2005	2015		
1	<b>WOJEWÓDZTWO .....</b> <b>VOIVODSHIP</b>	<b>18,0</b>	<b>16,7</b>	<b>90,3</b>	<b>97,0</b>	<b>64,2</b>	<b>68,2</b>	<b>93,8</b>	<b>24,4</b>
2	<b>Podregion łódzki .....</b> <b>Subregion</b>	<b>11,6</b>	<b>12,8</b>	<b>55,3</b>	<b>99,9</b>	<b>60,3</b>	<b>59,8</b>	<b>86,1</b>	<b>17,7</b>
	Powiaty: Powiaty:								
3	brzeziński.....	4,1	5,1	98,7	99,7	40,5	36,3	76,2	9,1
4	łódzki wschodni .....	10,2	15,3	98,9	100,0	33,6	38,2	79,2	17,1
5	pabianicki.....	14,2	13,7	32,6	99,8	65,9	72,2	90,5	27,7
6	zgierski.....	14,1	14,1	95,3	100,0	70,6	64,5	85,3	14,5
7	<b>Podregion m. Łódź ....</b> <b>Subregion</b>	<b>209,7</b>	<b>65,8</b>	<b>98,1</b>	<b>99,9</b>	<b>96,3</b>	<b>98,2</b>	<b>98,2</b>	<b>x</b>
	Miasto na prawach powiatu: City with powiat status:								
8	Łódź .....	209,7	65,8	98,1	99,9	96,3	98,2	98,2	x
9	<b>Podregion piotrkowski .....</b> <b>Subregion</b>	<b>20,8</b>	<b>27,9</b>	<b>95,6</b>	<b>99,5</b>	<b>55,1</b>	<b>60,8</b>	<b>88,8</b>	<b>33,2</b>
	Powiaty: Powiaty:								
10	bełchatowski .....	81,7	103,3	100,0	100,0	65,0	68,9	96,2	29,9
11	opoczyński .....	7,0	5,8	48,8	98,3	40,7	67,5	99,8	51,4
12	piotrkowski .....	6,6	13,4	97,7	100,0	21,2	33,3	83,4	28,1
13	radomszczański .....	12,8	11,4	96,6	100,0	45,0	57,3	91,1	27,9
14	tomaszowski .....	4,6	21,0	97,4	96,5	64,6	52,9	70,3	32,7
	Miasto na prawach powiatu: City with powiat status:								
15	Piotrków Trybunalski	76,9	55,3	98,1	99,8	94,1	93,1	93,1	x
16	<b>Podregion sieradzki ...</b> <b>Subregion</b>	<b>8,3</b>	<b>6,8</b>	<b>89,4</b>	<b>78,0</b>	<b>41,2</b>	<b>51,8</b>	<b>93,1</b>	<b>26,8</b>
	Powiaty: Powiaty:								
17	łaski .....	7,4	8,6	95,8	99,9	39,5	49,3	96,5	23,7
18	pajęczański .....	7,5	7,0	98,6	24,8	31,3	48,9	97,5	32,9
19	poddębicki.....	20,5	10,0	66,5	100,0	28,1	27,7	79,8	9,6
20	sieradzki.....	5,2	4,9	97,8	100,0	41,9	49,5	92,0	16,9
21	wieluński .....	4,3	5,1	99,8	100,0	40,5	50,0	95,5	30,4
22	wieruszowski .....	3,9	4,4	94,6	96,5	35,0	61,7	100,0	51,9
23	zduńskowolski .....	11,4	11,5	77,2	99,9	61,8	70,7	92,4	27,3
24	<b>Podregion skierniewicki .....</b> <b>Subregion</b>	<b>17,2</b>	<b>12,7</b>	<b>90,1</b>	<b>99,7</b>	<b>45,4</b>	<b>51,2</b>	<b>95,3</b>	<b>12,7</b>
	Powiaty: Powiaty:								
25	kutnowski .....	8,5	9,9	94,1	99,5	55,4	62,5	95,8	15,8
26	łęczycki .....	11,4	10,6	52,3	100,0	32,3	39,6	99,9	15,7
27	łowicki .....	44,3	23,9	96,0	99,5	36,4	38,8	88,5	10,5
28	rawski .....	7,5	7,7	91,3	100,0	42,0	43,4	94,5	5,9
29	skierniewicki .....	2,5	4,0	30,6	100,0	x	14,5	x	14,5
	Miasto na prawach powiatu: City with powiat status:								
30	Skierniewice.....	160,8	93,9	99,3	100,0	92,7	97,6	97,6	x

a Ludność korzystająca z oczyszczalni ścieków – dane szacunkowe, ludność ogółem – na podstawie bilansów. b Stan w dniu 31 XII.

a Population connected to wastewater treatment – estimated data, the total population – based on balances. b As of 31 XII.

Emisja zanieczyszczeń powietrza z zakładów szczególnie uciążliwych w tys. t <i>Emission of air pollutants from plants of significant nuisance to air quality in thous. t</i>				Powierzchnia o szczególnych walorach przyrodniczych prawnie chroniona <sup>b</sup> na 1 mieszkańca w m <sup>2</sup> <i>Area of special nature value<sup>b</sup> under legal protection per capita in m<sup>2</sup></i>		Odpady (z wyłączeniem odpadów komunalnych) wytworzone na 1 km <sup>2</sup> w t <i>Waste (excluding municipal waste) generated per 1 km<sup>2</sup> in t</i>		Nakłady na środki trwałe (ceny bieżące) na 1 mieszkańca w zł <i>Outlays on fixed assets (current prices) per capita in zł</i>				Lp. No.
pyłowych <i>particulates</i>		gazowych <i>gases</i>		2005	2015	2005	2015	służące ochronie środowiska <i>in environmental protection</i>		służące gospodarce wodnej <i>in water management</i>		
2005	2015	2005	2015					2005	2015	2005	2015	2005
<b>7,9</b>	<b>2,8</b>	<b>37526,0</b>	<b>42262,6</b>	<b>1159,3</b>	<b>1434,9</b>	<b>244,2</b>	<b>600,8</b>	<b>194</b>	<b>325</b>	<b>22</b>	<b>53</b>	<b>1</b>
<b>0,8</b>	<b>0,2</b>	<b>341,8</b>	<b>347,0</b>	<b>1514,0</b>	<b>1197,5</b>	<b>101,1</b>	<b>278,6</b>	<b>96</b>	<b>293</b>	<b>24</b>	<b>38</b>	<b>2</b>
0,0	0,0	10,6	11,2	6411,7	6331,5	22,8	496,1	108	205	22	14	3
0,0	0,0	24,0	12,3	831,3	760,6	99,4	725,4	226	924	48	77	4
0,5	0,1	110,6	55,3	749,7	747,6	32,0	25,0	66	135	16	27	5
0,3	0,1	196,6	268,3	1421,8	747,7	174,8	72,0	64	155	20	35	6
<b>0,9</b>	<b>0,1</b>	<b>2624,4</b>	<b>1934,0</b>	<b>22,0</b>	<b>39,3</b>	<b>1243,2</b>	<b>1753,6</b>	<b>157</b>	<b>210</b>	<b>11</b>	<b>68</b>	<b>7</b>
0,9	0,1	2624,4	1934,0	22,0	39,3	1243,2	1753,6	157	210	11	68	8
<b>4,9</b>	<b>1,9</b>	<b>33093,5</b>	<b>37927,2</b>	<b>740,4</b>	<b>1815,1</b>	<b>550,6</b>	<b>1601,3</b>	<b>433</b>	<b>618</b>	<b>20</b>	<b>35</b>	<b>9</b>
3,7	1,3	32462,4	37202,3	49,2	2399,2	3056,7	9078,1	1845	807	22	40	10
0,3	0,2	147,3	183,0	1901,9	2699,7	71,3	78,8	223	475	40	67	11
0,1	0,0	28,4	8,9	1252,9	2022,8	17,6	37,9	57	77	21	38	12
0,2	0,1	135,8	94,7	505,5	2434,9	20,1	28,4	126	546	13	13	13
0,3	0,3	143,5	340,2	880,7	987,0	125,5	546,4	77	1087	23	49	14
0,3	0,1	176,0	98,1	125,1	132,6	1044,8	570,1	74	512	1	2	15
<b>1,0</b>	<b>0,4</b>	<b>1134,4</b>	<b>1778,6</b>	<b>2794,6</b>	<b>2940,0</b>	<b>17,5</b>	<b>17,3</b>	<b>83</b>	<b>240</b>	<b>27</b>	<b>73</b>	<b>16</b>
-	0,0	-	17,2	4200,2	5140,6	-	10,5	25	71	32	39	17
0,2	0,1	771,7	1393,5	814,0	894,0	3,5	3,4	64	591	11	41	18
-	-	-	-	5021,2	5106,0	-	21,5	103	110	37	115	19
0,1	0,1	63,2	90,7	3026,4	3077,6	7,8	11,4	82	149	58	164	20
0,1	0,0	46,5	50,9	2338,5	2369,6	14,9	12,4	118	332	9	15	21
0,4	0,1	142,0	149,2	5391,9	5417,3	84,0	50,3	151	105	4	29	22
0,2	0,0	111,0	77,0	395,2	400,8	60,4	33,9	49	318	11	28	23
<b>0,4</b>	<b>0,2</b>	<b>331,8</b>	<b>275,9</b>	<b>1810,8</b>	<b>1893,3</b>	<b>115,9</b>	<b>38,2</b>	<b>115</b>	<b>211</b>	<b>41</b>	<b>43</b>	<b>24</b>
0,2	0,1	154,7	112,4	442,1	475,4	333,1	70,8	78	195	19	13	25
0,0	-	0,8	-	2000,0	1655,0	-	1,8	253	91	34	4	26
0,1	0,0	84,8	66,7	2634,5	2541,0	134,8	15,0	44	318	54	35	27
0,0	-	8,5	3,0	2674,3	3427,7	2,8	48,5	50	233	134	175	28
-	-	-	1,2	4730,8	4966,7	19,8	30,0	30	139	10	67	29
0,1	0,1	83,0	92,6	1,2	1,2	863,6	662,9	298	232	3	7	30

**II. WYBRANE DANE O PODREGIONACH (NTS 3) I POWIATACH (NTS 4) (cd.)**  
**SELECTED DATA BY SUBREGIONS (NTS 3) AND POWIATACH (NTS 4) (cont.)**

Lp. No.	WYSZCZEGÓLNIENIE SPECIFICATION	Przestępstwa stwierdzone <sup>a</sup> w zakończonych postępowaniach przygotowawczych na 10 tys. ludności Ascertained crimes <sup>a</sup> in completed preparatory proceed- ings per 10 thous. population		Wskaźnik wykrywal- ności sprawców przestępstw stwier- dzonych <sup>a</sup> w % Rate of detectability of delinquents in ascertained crimes <sup>a</sup> in %		Pracujący <sup>bcd</sup>		Employed persons <sup>bcd</sup>			
		2005 <sup>h</sup>	2015 <sup>i</sup>	2005 <sup>h</sup>	2015 <sup>i</sup>	ogółem total		w % ogółem in % of total			
						w tys. in thous.	na 1000 ludności per 1000 population	rolnictwo, leśnictwo i rybactwo agriculture, forestry and fishing	przemysł i budow- nictwo industry and con- struction	usługi <sup>g</sup> services <sup>g</sup>	
		2005 <sup>h</sup>	2015 <sup>i</sup>	2005 <sup>h</sup>	2015 <sup>i</sup>	2005	2015				
1	<b>WOJEWÓDZTWO ....</b>	<b>336,0</b>	<b>193,4</b>	<b>48,0</b>	<b>58,8</b>	<b>697,7</b>	<b>752,4</b>	<b>301,7</b>	<b>23,8</b>	<b>27,6</b>	<b>48,6</b>
2	<b>Podregion łódzki ....</b>	<b>281,8</b>	<b>155,6</b>	<b>60,4</b>	<b>66,0</b>	<b>80,1</b>	<b>92,8</b>	<b>240,5</b>	<b>20,0</b>	<b>35,7</b>	<b>44,3</b>
	<b>Subregion</b>										
	Powiaty: Powiats:										
3	brzeziński .....	274,4	261,6	65,0	80,8	7,6	7,7	250,0	46,6	16,8	36,7
4	łódzki wschodni ....	294,9	137,0	53,1	59,4	14,1	16,8	238,1	22,9	33,5	43,6
5	pabianicki .....	286,9	155,3	63,4	65,1	26,4	28,5	238,7	14,6	40,9	44,5
6	zgierski .....	274,2	143,9	60,2	64,3	32,0	39,8	241,0	17,4	36,6	46,0
7	<b>Podregion m. Łódź ...</b>	<b>511,6</b>	<b>276,5</b>	<b>29,3</b>	<b>44,0</b>	<b>200,3</b>	<b>234,0</b>	<b>333,8</b>	<b>0,9</b>	<b>25,1</b>	<b>74,1</b>
	<b>Subregion</b>										
	Miasto na prawach powiatu: City with powiat status:										
8	Łódź .....	511,6	276,5	29,3	44,0	200,3	234,0	333,8	0,9	25,1	74,1
9	<b>Podregion piotrkowski .....</b>	<b>246,9</b>	<b>165,8</b>	<b>58,7</b>	<b>69,2</b>	<b>171,6</b>	<b>177,7</b>	<b>300,9</b>	<b>28,6</b>	<b>31,3</b>	<b>40,1</b>
	<b>Subregion</b>										
	Powiaty: Powiats:										
10	bełchatowski .....	265,9	182,9	63,9	74,5	40,6	42,2	374,2	16,6	46,7	36,7
11	opoczyński .....	216,1	138,9	73,3	68,0	23,8	22,9	295,7	44,7	23,6	31,8
12	piotrkowski .....	224,4 <sup>k</sup>	95,7	54,2 <sup>k</sup>	73,2	22,0	24,5	268,4	57,0	12,4	30,6
13	radomszczański ...	264,2	178,6	59,7	77,9	31,2	30,9	268,2	30,6	30,7	38,7
14	tomaszowski .....	263,8	162,4	50,9	63,9	29,7	32,0	269,6	29,1	29,7	41,3
	Miasto na prawach powiatu: City with powiat status:										
15	Piotrków Trybunalski .....	.	238,7	.	57,5	24,3	25,2	335,0	3,4	33,5	63,1
16	<b>Podregion sieradzki .</b>	<b>251,6</b>	<b>162,6</b>	<b>67,5</b>	<b>71,9</b>	<b>134,6</b>	<b>135,1</b>	<b>300,0</b>	<b>43,3</b>	<b>25,6</b>	<b>31,1</b>
	<b>Subregion</b>										
	Powiaty: Powiats:										
17	łaski .....	266,3	119,8	65,6	47,7	13,4	12,8	255,1	43,9	23,6	32,6
18	pajęczański .....	158,5	93,2	73,2	77,6	13,6	14,9	286,2	52,1	22,1	25,8
19	podębski .....	318,4	159,8	71,9	61,7	13,8	12,5	299,6	60,5	15,6	23,9
20	sieradzki .....	249,5	169,9	60,0	70,7	36,8	38,8	325,7	48,5	17,9	33,6
21	wieluński .....	251,8	204,6	73,0	80,4	25,0	24,3	314,3	43,7	25,8	30,5
22	wieruszowski .....	216,7	147,6	74,9	78,0	14,2	13,8	325,9	36,2	38,7	25,1
23	zduńskowolski .....	297,4	198,0	65,9	74,9	17,8	18,0	266,7	17,2	43,3	39,6
24	<b>Podregion skierniewicki .....</b>	<b>275,2</b>	<b>156,3</b>	<b>69,6</b>	<b>68,1</b>	<b>111,1</b>	<b>112,8</b>	<b>308,4</b>	<b>43,5</b>	<b>22,9</b>	<b>33,7</b>
	<b>Subregion</b>										
	Powiaty: Powiats:										
25	kutnowski .....	304,0	168,3	63,3	67,4	28,6	29,5	296,9	30,4	31,6	38,0
26	łęczycki .....	256,0	113,6	75,5	79,6	17,3	16,3	318,6	56,0	15,1	28,8
27	łowicki .....	217,9	152,3	75,1	70,4	25,4	25,6	321,1	51,1	20,1	28,8
28	rawski .....	280,5	182,6	71,4	73,5	15,5	16,6	337,8	50,7	16,1	33,3
29	skierniewicki .....	303,7 <sup>l</sup>	109,2	69,2 <sup>l</sup>	58,6	10,3	12,5	327,9	70,6	14,3	15,1
	Miasto na prawach powiatu: City with powiat status:										
30	Skierniewice .....	.	194,0	.	58,5	14,0	12,4	255,4	5,3	35,7	59,0

a Przez Policję. b Stan w dniu 31 XII. c Według faktycznego miejsca pracy i rodzaju działalności; bez podmiotów gospodarczych o liczbie w 2005 roku na podstawie wyników Narodowego Spisu Powszechnego Ludności i Mieszkań oraz Powszechnego Spisu Rolnego 2002 oraz miesięczne wynagrodzenie brutto w kraju wynosiło 4150,88 zł. g Patrz uwagi ogólne do Rocznika, ust. 2, pkt 1). h Łącznie z prokuraturą. i Bez prawach powiatu – Skierniewice.

a By the Police. b As of 31 XII. c By actual workplace and kind of activity; excluding economic entities employing up to 9 persons. d Data Census as well as the Agricultural Census 2002, as well as in 2013 on the basis the Agricultural Census 2010. e Excluding economic entities Yearbook, item 2, point 1). h Including prosecutor's office. i Excluding punishable acts committed by juveniles. k Including data on city with powiat

Bezrobotni zarejestrowani <sup>b</sup> Registered unemployed persons <sup>b</sup>					Stopa bezrobocia rejestrowanego <sup>bd</sup> w % Registered unemployment rate <sup>bd</sup> in %		Przeciętne miesięczne wynagrodzenia brutto <sup>e</sup> Average monthly gross wages and salaries <sup>e</sup>				Lp. No.		
ogółem w tys. total in thous.	z liczby ogółem – w % of total number – in %					2005	2015	2005	2015	Polska = = 100 <sup>f</sup> Poland = = 100 <sup>f</sup>		woje- wódz- two = = 100 voivod- ship = = 100	
	pozostający bez pracy dłużej niż 1 rok out of work for longer than 1 year	w wieku aged			w zł in zł								2005
		24 lata i mniej 24 years and less	50 lat i więcej 50 years and more										
2005	2015				2005	2015	2005	2015					
198,4	109,5	42,0	13,1	30,7	17,9	10,3	2188,15	3790,76	91,3	100,0	1		
31,9	17,1	37,5	11,7	31,8	21,8	11,8	1941,29	3394,76	81,8	89,6	2		
2,2	1,5	40,1	15,1	28,1	18,0	12,5	1666,97	2748,42	66,2	72,5	3		
5,2	2,7	41,0	11,9	32,1	20,0	10,1	1836,05	3118,38	75,1	82,3	4		
9,0	5,2	36,3	10,4	33,8	19,1	11,4	1980,37	3402,55	82,0	89,8	5		
15,5	7,7	36,5	11,8	31,2	25,3	12,6	1977,92	3573,69	86,1	94,3	6		
54,7	32,4	50,7	7,0	37,4	16,4	9,5	2401,67	4047,78	97,5	106,8	7		
54,7	32,4	50,7	7,0	37,4	16,4	9,5	2401,67	4047,78	97,5	106,8	8		
51,2	24,6	35,9	14,0	27,8	19,2	10,1	2215,11	4080,69	98,3	107,6	9		
9,2	4,8	41,2	13,1	27,2	15,9	8,8	3133,78	5791,89	139,5	152,8	10		
8,1	3,0	22,9	16,2	25,5	21,9	10,0	2095,33	3174,36	76,5	83,7	11		
5,5	3,2	35,8	18,7	26,3	17,0	9,8	1680,07	3058,72	73,7	80,7	12		
11,3	5,0	41,1	14,1	28,8	21,9	11,2	1734,71	3088,13	74,4	81,5	13		
11,7	5,3	33,7	12,3	28,1	23,0	11,6	1915,01	3258,86	78,5	86,0	14		
5,4	3,3	36,3	11,5	30,4	14,8	9,3	1779,12	3107,13	74,9	82,0	15		
33,6	20,0	39,4	19,9	25,0	16,7	10,7	1864,09	3244,38	78,2	85,6	16		
3,6	2,5	42,0	16,7	28,8	17,4	13,2	1780,05	2954,03	71,2	77,9	17		
3,7	2,0	25,2	20,1	22,6	17,2	9,6	2006,22	3429,55	82,6	90,5	18		
3,2	1,9	45,1	23,0	22,0	16,3	11,4	1870,70	3900,35	94,0	102,9	19		
10,2	5,6	39,7	23,4	23,4	18,5	10,6	1932,30	3297,51	79,4	87,0	20		
4,5	3,3	42,2	18,6	25,3	12,5	10,0	1777,06	3252,66	78,4	85,8	21		
2,6	1,4	29,8	24,3	24,2	12,9	7,6	1753,18	2976,04	71,7	78,5	22		
5,9	3,3	43,1	14,0	28,3	20,2	12,6	1902,37	3146,61	75,8	83,0	23		
27,1	15,4	41,9	16,8	27,1	16,8	10,2	2028,89	3373,29	81,3	89,0	24		
10,8	5,8	42,8	16,1	25,1	23,5	14,2	2103,56	3553,67	85,6	93,7	25		
4,9	2,6	52,7	18,3	26,9	19,5	12,3	2052,22	3582,28	86,3	94,5	26		
4,6	2,8	42,3	15,3	29,7	13,3	8,5	1998,33	3247,31	78,2	85,7	27		
2,8	1,4	32,3	21,7	26,9	13,2	6,7	1836,87	3304,09	79,6	87,2	28		
1,6	1,0	33,1	22,7	24,7	11,3	6,5	2007,40	3301,35	79,5	87,1	29		
2,3	1,7	34,3	11,8	31,5	11,6	9,1	2039,59	3218,53	77,5	84,9	30		

pracujących do 9 osób. *d* Dane opracowano z uwzględnieniem pracujących w gospodarstwach indywidualnych w rolnictwie wyszacowanych w 2013 roku na podstawie Powszechnego Spisu Rolnego 2010. *e* Bez podmiotów gospodarczych o liczbie pracujących do 9 osób. *f* Przeciętne czynów karalnych popełnionych przez nieletnich. *k* Łącznie z miastem na prawach powiatu – Piotrków Trybunalski. *l* Łącznie z miastem na

are compiled considering employed persons on private farms in agriculture estimated on the basis of the results of the Population and Housing employing up to 9 persons. *f* Average monthly gross wages and salaries in Poland amounted to 4150,88 zł. *g* See general notes to the status – Piotrków Trybunalski. *l* Including data on city with powiat status – Skierniewice.

## II. WYBRANE DANE O PODREGIONACH (NTS 3) I POWIATACH (NTS 4) (cd.)

SELECTED DATA BY SUBREGIONS (NTS 3) AND POWIATS (NTS 4) (cont.)

Lp. No.	WYSZCZEGÓLNIENIE SPECIFICATION	Sieć rozdzielcza <sup>a</sup> na 100 km <sup>2</sup> w km Distribution network <sup>a</sup> per 100 km <sup>2</sup> in km						Zasoby mieszkaniowe <sup>ab</sup> Dwelling stocks <sup>ab</sup>		
		wodociągowa water supply system		kanalizacyjna <sup>d</sup> sewage system <sup>d</sup>		gazowa gas supply system		mieszkania na 1000 ludności dwellings per 1000 population	przeciętna powierzchnia użytkowa 1 miesz- kania w m <sup>2</sup> average useful floor area of dwelling in m <sup>2</sup>	
		2005	2015	2005	2015	2005	2015			2005
1	<b>WOJEWÓDZTWO .....</b>	<b>112,7</b>	<b>124,9</b>	<b>20,1</b>	<b>35,7</b>	<b>15,4</b>	<b>20,3</b>	<b>367,6</b>	<b>402,6</b>	<b>68,7</b>
2	<b>Podregion łódzki .....</b>	<b>138,3</b>	<b>158,5</b>	<b>22,9</b>	<b>39,6</b>	<b>40,3</b>	<b>51,9</b>	<b>379,5</b>	<b>391,9</b>	<b>74,5</b>
	<b>Subregion</b>									
	Powiaty:									
	Powiaty:									
3	brzeziński .....	114,8	122,0	4,8	12,9	-	0,1	346,5	366,2	80,2
4	łódzki wschodni .....	139,7	159,5	15,5	33,6	62,6	76,1	347,3	340,9	95,1
5	pabianicki .....	136,9	154,0	39,7	56,6	60,8	70,5	401,6	422,9	67,5
6	zgierski .....	148,1	175,7	25,0	44,5	32,5	48,8	382,2	396,0	71,3
7	<b>Podregion m. Łódź .....</b>	<b>414,0</b>	<b>452,3</b>	<b>302,2</b>	<b>383,1</b>	<b>351,1</b>	<b>391,9</b>	<b>432,4</b>	<b>502,2</b>	<b>53,9</b>
	<b>Subregion</b>									
	Miasto na prawach powiatu:									
	City with powiat status:									
8	Łódź .....	414,0	452,3	302,2	383,1	351,1	391,9	432,4	502,2	53,9
9	<b>Podregion piotrkowski .....</b>	<b>97,8</b>	<b>108,6</b>	<b>17,5</b>	<b>36,8</b>	<b>9,3</b>	<b>12,5</b>	<b>337,6</b>	<b>365,9</b>	<b>75,2</b>
	<b>Subregion</b>									
	Powiaty:									
	Powiaty:									
10	bełchatowski .....	109,6	128,4	20,7	39,4	13,0	15,9	329,3	357,2	78,7
11	opoczyński .....	84,6	90,6	16,7	50,8	10,4	13,2	312,3	336,3	78,8
12	piotrkowski .....	101,1	109,2	8,2	23,8	2,4	3,5	311,3	328,3	88,3
13	radomszczański .....	86,0	98,3	15,7	26,7	6,5	8,6	343,3	373,0	76,0
14	tomaszowski .....	103,6	112,5	17,5	37,3	8,9	13,4	356,1	383,1	70,1
	Miasto na prawach powiatu:									
	City with powiat status:									
15	Piotrków Trybunalski .....	224,8	250,1	222,6	269,2	150,6	210,1	367,3	417,2	61,3
16	<b>Podregion sieradzki .....</b>	<b>102,6</b>	<b>113,4</b>	<b>12,9</b>	<b>26,6</b>	<b>2,2</b>	<b>5,6</b>	<b>318,3</b>	<b>341,6</b>	<b>81,5</b>
	<b>Subregion</b>									
	Powiaty:									
	Powiaty:									
17	łaski .....	103,5	122,7	13,2	23,7	1,9	4,4	353,0	381,6	77,3
18	pajęczański .....	93,8	102,1	10,5	22,2	-	6,3	300,4	324,3	85,6
19	poddębicki .....	106,2	115,6	7,3	10,2	4,6	4,9	345,5	370,1	81,2
20	sieradzki .....	103,0	114,9	7,3	23,5	2,8	3,5	305,5	329,4	80,6
21	wieluński .....	102,6	110,1	13,1	29,6	-	10,4	305,8	327,1	86,5
22	wieruszowski .....	92,7	102,0	20,3	46,5	2,8	3,1	297,2	317,0	94,7
23	zduńskowolski .....	125,4	137,3	41,1	54,4	4,6	8,4	339,7	361,1	71,0
24	<b>Podregion skierniewicki .....</b>	<b>113,1</b>	<b>123,0</b>	<b>12,1</b>	<b>19,7</b>	<b>5,1</b>	<b>8,4</b>	<b>331,4</b>	<b>357,3</b>	<b>75,7</b>
	<b>Subregion</b>									
	Powiaty:									
	Powiaty:									
25	kutnowski .....	138,7	144,2	16,6	27,3	6,1	8,5	351,3	379,7	65,6
26	łęczycki .....	128,6	136,6	8,9	13,7	2,3	7,3	312,1	338,3	79,5
27	łowicki .....	107,2	111,9	8,4	17,3	-	3,2	320,8	345,7	85,5
28	rawski .....	89,1	108,3	11,0	13,8	4,6	6,8	315,0	333,5	77,8
29	skierniewicki .....	79,9	95,6	2,9	7,6	-	0,0	298,9	320,5	90,6
	Miasto na prawach powiatu:									
	City with powiat status:									
30	Skierniewice .....	468,0	468,2	314,4	402,3	324,4	385,8	369,8	403,9	66,9

a Stan w dniu 31 XII. b Na podstawie bilansów zasobów mieszkaniowych. c Bez szkół specjalnych. d Łącznie z kolektorami. e Bez dzieci  
a As of 31 XII. b Based on balances of dwelling stocks. c Excluding special schools. d Including collectors. e Excluding children aged 6

Mieszkania oddane do użytkowania <i>Dwellings completed</i>			Mieszkania, których budowę rozpoczęto <i>Dwellings in which construction has begun</i>		Uczniowie w szkołach dla dzieci i młodzieży <sup>c</sup> na 10 tys. ludności <i>Pupils and students of schools for children and youth<sup>c</sup> per 10 thous. Population</i>					Uczniowie szkół policealnych <sup>c</sup> na 10 tys. ludności <i>Students of post-secondary schools<sup>c</sup> per 10 thous. population</i>	Lp. No.
ogółem <i>total</i>	wzrost lub spadek w stosunku do 2005 r. w % <i>increase or decrease in relation to 2005 in %</i>	na 1000 ludności <i>per 1000 population</i>			podstawowych <sup>o</sup> <i>primary<sup>o</sup></i>	gimnazjach <i>lower secondary</i>	zasadniczych zawodowych <i>basic vocational</i>	liceach ogólnokształcących <i>general secondary</i>	technikach <i>technical secondary</i>		
2015		2005	2015	2015	2015						
<b>7150</b>	<b>156,6</b>	<b>1,8</b>	<b>2,9</b>	<b>7498</b>	<b>601</b>	<b>259</b>	<b>33</b>	<b>132</b>	<b>122</b>	<b>80</b>	<b>1</b>
<b>1489</b>	<b>133,8</b>	<b>3,0</b>	<b>3,9</b>	<b>1405</b>	<b>596</b>	<b>248</b>	<b>17</b>	<b>79</b>	<b>82</b>	<b>33</b>	<b>2</b>
128	180,3	2,3	4,1	116	594	250	-	59	91	38	3
263	117,9	3,5	3,7	257	621	271	16	54	32	-	4
425	126,9	2,8	3,6	351	569	230	23	85	103	33	5
673	139,0	3,0	4,1	681	606	250	17	90	87	45	6
<b>2252</b>	<b>330,2</b>	<b>0,9</b>	<b>3,2</b>	<b>2717</b>	<b>524</b>	<b>210</b>	<b>16</b>	<b>160</b>	<b>99</b>	<b>95</b>	<b>7</b>
2252	330,2	0,9	3,2	2717	524	210	16	160	99	95	8
<b>1554</b>	<b>98,6</b>	<b>2,6</b>	<b>2,6</b>	<b>1458</b>	<b>649</b>	<b>289</b>	<b>42</b>	<b>135</b>	<b>151</b>	<b>148</b>	<b>9</b>
362	83,2	3,9	3,2	332	642	265	51	168	112	145	10
175	87,9	2,5	2,3	176	694	323	52	150	126	28	11
296	115,6	2,8	3,2	319	693	302	9	9	87	74	12
269	124,5	1,8	2,3	241	616	291	58	116	165	102	13
217	<b>90,8</b>	2,0	1,8	242	652	282	27	113	150	101	14
235	101,7	2,9	3,1	148	608	285	62	288	295	507	15
<b>1143</b>	<b>170,1</b>	<b>1,5</b>	<b>2,5</b>	<b>1136</b>	<b>645</b>	<b>289</b>	<b>56</b>	<b>118</b>	<b>126</b>	<b>39</b>	<b>16</b>
156	185,7	1,6	3,1	151	605	262	29	116	92	-	17
94	167,9	1,0	1,8	117	632	293	48	78	30	-	18
182	164,0	2,6	4,4	127	606	269	42	93	74	21	19
232	317,8	0,6	1,9	262	638	288	47	127	96	75	20
181	160,2	1,4	2,3	152	667	300	100	153	217	27	21
155	191,4	1,9	3,7	124	708	327	87	47	120	5	22
143	92,9	2,3	2,1	203	656	284	38	157	207	81	23
<b>712</b>	<b>136,4</b>	<b>1,4</b>	<b>1,9</b>	<b>782</b>	<b>622</b>	<b>277</b>	<b>36</b>	<b>143</b>	<b>157</b>	<b>44</b>	<b>24</b>
182	123,8	1,4	1,8	249	565	243	35	130	137	40	25
57	247,8	0,4	1,1	60	581	277	45	102	172	7	26
145	136,8	1,3	1,8	103	634	298	31	138	188	32	27
146	235,5	1,3	3,0	133	657	290	58	166	195	23	28
122	160,5	2,0	3,2	124	687	266	-	37	28	-	29
60	55,6	2,2	1,2	113	677	304	47	279	193	167	30

w wieku 6 lat objętych edukacją w placówkach wychowania przedszkolnego.  
*attending pre-primary education establishments.*

**II. WYBRANE DANE O PODREGIONACH (NTS 3) I POWIATACH (NTS 4) (cd.)**  
**SELECTED DATA BY SUBREGIONS (NUTS 3) AND POWIATS (NUTS 4) (cont.)**

Lp. No.	WYSZCZEGÓLNIENIE SPECIFICATION	Dzieci w przed- szkolach na 100 miejsc <i>Children attending nursery schools</i>		Łóżka w szpitalach ogólnych <sup>a</sup> na 10 tys. ludności <i>Beds in general hospitals<sup>a</sup> per 10 thous. population</i>		Liczba ludności <sup>a</sup> na <i>Population<sup>a</sup> per</i>				Biblioteki <i>Public</i>	
						1 podmiot ambulatoryjnej opieki zdrowotnej <sup>c</sup> <i>provider of out-patient health care<sup>c</sup></i>		1 aptekę ogólnodostępną <i>generally available pharmacy</i>		księgozbiór <sup>a</sup> w wol. <i>collection<sup>a</sup> in vol.</i>	
		2005	2015 <sup>g</sup>	2005	2015	2005	2015	2005	2015	2005	2015
1	<b>WOJEWÓDZTWO .....</b>	<b>92</b>	<b>91</b>	<b>53,2</b>	<b>52,1</b>	<b>1782</b>	<b>1418</b>	<b>3043</b>	<b>2734</b>	<b>3474,4</b>	<b>3416,0</b>
2	<b>Podregion łódzki .....</b> <b>Subregion</b> Powiaty: Powiaty:	<b>91</b>	<b>95</b>	<b>57,5</b>	<b>36,5</b>	<b>2071</b>	<b>1576</b>	<b>2884</b>	<b>2681</b>	<b>3025,1</b>	<b>2740,6</b>
3	brzeziński.....	93	94	54,6	59,2	2040	1345	3060	3093	4012,9	4293,3
4	łódzki wschodni .....	92	99	81,4	4,5	2683	2515	4024	3062	2701,7	2508,4
5	pabianicki.....	90	94	49,3	33,6	2383	1573	2591	2255	2714,2	2422,6
6	zgierski.....	92	93	54,6	48,0	1747	1399	2771	2847	3197,2	2778,8
7	<b>Podregion m. Łódź .....</b> <b>Subregion</b> Miasto na prawach powiatu: <i>City with powiat status:</i> Łódź .....	<b>87</b>	<b>91</b>	<b>76,5</b>	<b>84,0</b>	<b>1432</b>	<b>1012</b>	<b>2576</b>	<b>2269</b>	<b>2804,9</b>	<b>2807,9</b>
8	Łódź .....	87	91	76,5	84,0	1432	1012	2576	2269	2804,9	2807,9
9	<b>Podregion piotrkowski .....</b> <b>Subregion</b> Powiaty: Powiaty:	<b>100</b>	<b>88</b>	<b>38,9</b>	<b>42,8</b>	<b>2270</b>	<b>1875</b>	<b>3217</b>	<b>3076</b>	<b>3481,3</b>	<b>3526,7</b>
10	bełchatowski .....	93	92	74,5	68,2	2501	1947	2814	2971	2967,1	3016,1
11	opoczyński .....	115	88	30,2	29,7	3154	2582	3943	2869	3108,6	2891,8
12	piotrkowski .....	100	82	0,0	3,1	3007	3043	6013	5071	4245,5	4219,8
13	radomszczański .....	91	89	27,4	39,2	2431	1744	3610	3289	3554,2	4242,9
14	tomaszowski .....	97	91	34,2	41,1	2054	1695	2634	2760	3383,4	3167,3
15	Miasto na prawach powiatu: <i>City with powiat status:</i> Piotrków Trybunalski	112	84	65,6	74,8	1398	1233	2414	2425	3751,3	3576,7
16	<b>Podregion sieradzki .....</b> <b>Subregion</b> Powiaty: Powiaty:	<b>97</b>	<b>90</b>	<b>42,9</b>	<b>40,2</b>	<b>1770</b>	<b>1661</b>	<b>3485</b>	<b>3063</b>	<b>4619,0</b>	<b>4513,7</b>
17	łaski .....	93	94	67,7	37,6	1457	1257	2999	3352	4901,3	3518,0
18	pajęczański .....	86	88	12,7	5,4	2545	2001	3818	3060	4545,5	4444,4
19	poddębicki.....	95	87	29,5	62,6	1694	1389	3851	3206	5994,5	5061,9
20	sieradzki.....	105	102	65,4	66,1	1757	1893	3675	3058	4732,6	5255,9
21	wieluński .....	103	85	44,9	40,0	1703	1515	3560	2493	4668,3	5137,1
22	wieruszowski.....	91	76	19,3	10,0	1695	1835	4239	3014	4499,6	4894,1
23	zduńskowolski.....	96	93	28,5	28,5	1832	1776	2824	3749	3419,6	2706,8
24	<b>Podregion skierniewicki .....</b> <b>Subregion</b> Powiaty: Powiaty:	<b>92</b>	<b>89</b>	<b>36,7</b>	<b>36,9</b>	<b>1829</b>	<b>1563</b>	<b>3731</b>	<b>3048</b>	<b>3887,0</b>	<b>3764,0</b>
25	kutnowski .....	86	92	38,0	33,4	1538	1439	3076	2481	4165,3	3536,3
26	łęczycki .....	93	91	45,3	47,6	1624	1380	4466	3004	4204,2	4071,1
27	łowicki .....	88	91	25,0	27,0	1794	1373	3438	3063	2892,7	3420,3
28	rawski .....	99	92	37,4	33,7	2749	1970	4948	4924	3096,4	3613,6
29	skierniewicki .....	93	80	-	-	2229	2009	12629	7635	5135,8	4543,8
30	Miasto na prawach powiatu: <i>City with powiat status:</i> Skierniewice.....	96	87	72,5	81,2	2034	1861	2712	2199	4455,7	4010,7

a Stan w dniu 31 XII. b W ciągu roku. c Przychodnie łącznie z praktykami lekarskimi. d łącznie z punktami bibliotecznymi. h Bez łóżek na oddziałach szpitalnych przy stacjach pogotowia ratunkowego; łącznie z łóżkami i inkubatorami dla noworodków. i, k Dotyczy: i -

a As of 31 XII. b During the year. c Out-patient departments including medical practices. d Including library service points. e Excluding located in emergency stations; including beds and for newborns. i, k Concern: i - collective tourist accommodation establishments, k - establish



publiczne (z filiami) libraries (with branches)		Widzowie w kinach stałych <sup>b</sup> Audience in fixed cinemas <sup>b</sup>				Baza noclegowa turystyki <i>Tourist accommodation establishments</i>								Lp. No.
wypożyczenia księgozbioru <sup>bde</sup> w wol. loans <sup>bde</sup> in vol.	czytelnicy <sup>bd</sup> borrowers <sup>bd</sup>					miejsca noclegowe <sup>f</sup> number of beds <sup>f</sup>		stopień wykorzysta- nia miejsc noclego- wych w % occupancy rate number of beds in %	udzielone noclegi <sup>b</sup> nights spent (overnight stay) <sup>b</sup>		korzystający z noclegów <sup>b</sup> tourists accommo- dated <sup>b</sup>			
1000 ludności 1000 population						ogółem total				w tys. in thous.				
2005	2015	2005	2015	2005	2015	2005 <sup>l</sup>	2015 <sup>k</sup>		2005 <sup>l</sup>	2015 <sup>k</sup>	2005 <sup>l</sup>	2015 <sup>k</sup>		
<b>3352,6</b>	<b>3108,7</b>	<b>182</b>	<b>154</b>	<b>464</b>	<b>948</b>	<b>15358</b>	<b>23128</b>	<b>30,6</b>	<b>1367,3</b>	<b>2302,0</b>	<b>618,5</b>	<b>1281,1</b>	<b>1</b>	
<b>2512,2</b>	<b>2325,6</b>	<b>156</b>	<b>124</b>	<b>38</b>	<b>110</b>	<b>2326</b>	<b>3142</b>	<b>25,6</b>	<b>164,8</b>	<b>267,3</b>	<b>67,2</b>	<b>147,2</b>	<b>2</b>	
2337,4	2131,2	169	129	-	-	145	290	18,0	10,1	18,9	3,0	7,9	3	
2232,5	1922,6	136	105	80	327	593	703	25,1	46,7	55,7	17,5	35,2	4	
2440,6	2613,9	156	127	26	163	222	625	32,4	24,0	81,0	12,8	49,7	5	
2710,8	2324,9	162	129	38	-	1366	1524	24,0	84,0	111,7	34,0	54,5	6	
<b>3705,8</b>	<b>3676,0</b>	<b>181</b>	<b>166</b>	<b>1251</b>	<b>2306</b>	<b>3526</b>	<b>6974</b>	<b>35,9</b>	<b>500,8</b>	<b>904,8</b>	<b>258,4</b>	<b>559,6</b>	<b>7</b>	
3705,8	3676,0	181	166	1251	2306	3526	6974	35,9	500,8	904,8	258,4	559,6	8	
<b>3277,4</b>	<b>3001,4</b>	<b>180</b>	<b>158</b>	<b>174</b>	<b>806</b>	<b>6015</b>	<b>6239</b>	<b>28,2</b>	<b>485,1</b>	<b>556,9</b>	<b>200,7</b>	<b>273,6</b>	<b>9</b>	
3569,0	2887,1	205	162	288	1417	1080	1246	30,0	87,5	118,1	52,0	51,5	10	
1951,1	2020,9	118	103	48	185	89	180	16,1	8,7	10,6	5,3	6,6	11	
3067,0	2765,3	128	120	5	-	1448	1745	25,3	90,9	123,8	37,7	77,3	12	
3364,2	2809,1	213	220	153	381	294	440	25,6	31,5	41,0	13,8	19,4	13	
2910,2	2681,4	151	120	83	115	2436	2061	32,5	243,5	228,4	82,0	98,2	14	
4841,2	5268,6	261	219	497	3249	668	567	21,5	23,0	34,9	9,8	20,7	15	
<b>3955,1</b>	<b>3218,5</b>	<b>218</b>	<b>168</b>	<b>67</b>	<b>58</b>	<b>2294</b>	<b>4339</b>	<b>28,3</b>	<b>139,8</b>	<b>319,8</b>	<b>55,6</b>	<b>151,1</b>	<b>16</b>	
3054,3	2391,9	213	125	-	-	221	273	34,2	17,6	34,6	5,5	20,1	17	
3039,5	2545,0	187	174	80	-	10	141	9,4	1,1	4,7	0,2	2,4	18	
3235,1	2762,8	186	146	-	-	281	829	42,4	11,0	105,2	3,6	49,0	19	
6062,4	4163,2	279	193	-	86	197	707	31,1	18,8	56,5	9,7	29,1	20	
3907,2	4162,8	258	218	143	-	1032	1405	27,5	65,0	85,1	24,4	34,5	21	
2733,1	1993,3	164	145	53	372	210	262	21,6	19,0	15,4	8,3	6,3	22	
2853,1	2651,2	141	120	185	-	343	722	10,8	7,4	18,4	3,9	9,7	23	
<b>2855,9</b>	<b>2882,9</b>	<b>168</b>	<b>142</b>	<b>223</b>	<b>547</b>	<b>1197</b>	<b>2434</b>	<b>29,5</b>	<b>76,8</b>	<b>253,3</b>	<b>36,7</b>	<b>149,6</b>	<b>24</b>	
3553,4	3180,6	206	146	165	423	142	383	33,3	17,2	48,9	7,8	24,9	25	
2481,3	2764,5	143	142	93	209	52	74	32,5	6,6	8,8	4,0	5,4	26	
2143,9	2371,9	115	121	55	305	443	340	20,2	21,4	23,1	11,7	11,3	27	
2153,1	2764,1	155	148	12	415	176	1442	30,3	9,5	159,8	4,5	102,4	28	
2100,8	2145,7	144	130	-	-	244	106	#	9,9	3,5	2,8	1,9	29	
4273,6	3936,5	238	177	1160	2121	140	89	#	12,2	9,1	5,9	3,8	30	

e Bez wypożyczeń międzybibliotecznych. f Stan w dniu 31 VII. g Łącznie z zespołami wychowania przedszkolnego i punktami przedszkolnymi. turystycznych obiektów zbiorowego zakwaterowania, k – obiektów posiadających 10 i więcej miejsc noclegowych.

interlibrary lending. f As of 31 VII. g Including pre-primary education groups and pre-primary points. h Excluding beds in hospital wards possessing 10 and more bed places.

**II. WYBRANE DANE O PODREGIONACH (NTS 3) I POWIATACH (NTS 4) (dok.)**  
**SELECTED DATA BY SUBREGIONS (NUTS 3) AND POWIATS (NUTS 4) (cont.)**

Lp. No.	WYSZCZEGÓLNIENIE SPECIFICATION	Powierzchnia gruntów leśnych <sup>a</sup> w tys. ha <i>Forest land<sup>a</sup> in thous. ha</i>				Produkcja sprzedana przemysłu <sup>b</sup> (ceny bieżące) <i>Sold production of industry<sup>b</sup> (current prices)</i>				Dochody budżetów powiatów <i>Revenue of powiats budgets</i>	
		ogółem <i>total</i>	lasy pub- liczne <i>public forests</i>	lasy pry- watne <i>private forests</i>	w mln zł <i>in mln zł</i>		2005	2015	2005	2015	
					2005	2015					
<b>1</b>	<b>WOJEWÓDZTWO .....</b> <b>VOIVODSHIP</b>	<b>384,8</b>	<b>395,4</b>	<b>255,2</b>	<b>133,0</b>	<b>32611,0</b>	<b>69091,5</b>	<b>12630</b>	<b>27656</b>	<b>344</b>	<b>870</b>
<b>2</b>	<b>Podregion łódzki .....</b> <b>Subregion</b>	<b>46,7</b>	<b>46,9</b>	<b>36,1</b>	<b>9,7</b>	<b>4303,2</b>	<b>10522,3</b>	<b>11490</b>	<b>27277</b>	<b>470</b>	<b>735</b>
	Powiaty:										
	Powiaty:										
3	brzeziński .....	5,0	5,1	3,7	1,2	228,5	399,7	7454	12926	504	1007
4	łódzki wschodni .....	12,4	12,4	10,2	1,9	354,3	1189,2	5525	16922	448	657
5	pabianicki .....	13,1	13,3	10,4	2,6	1816,4	4805,4	15218	40220	474	728
6	zgierski .....	16,2	16,1	11,7	4,0	1904,0	4128,0	11871	25005	469	723
<b>7</b>	<b>Podregion m. Łódź .....</b> <b>Subregion</b>	<b>2,9</b>	<b>2,8</b>	<b>1,7</b>	<b>1,0</b>	<b>8720,6</b>	<b>15012,9</b>	<b>11314</b>	<b>21349</b>	<b>x</b>	<b>x</b>
	Miasto na prawach powiatu:										
	City with powiat status:										
8	Łódź .....	2,9	2,8	1,7	1,0	8720,6	15012,9	11314	21349	x	x
<b>9</b>	<b>Podregion piotrkowski .....</b> <b>Subregion</b>	<b>173,2</b>	<b>175,4</b>	<b>117,8</b>	<b>54,3</b>	<b>10816,9</b>	<b>23510,8</b>	<b>17971</b>	<b>39724</b>	<b>503</b>	<b>880</b>
	Powiaty:										
	Powiaty:										
10	bełchatowski .....	29,2	28,2	14,2	13,5	#	#	#	#	543	1070
11	opoczyński .....	31,7	32,5	19,6	12,5	#	#	#	#	437	856
12	piotrkowski .....	34,5	35,4	23,5	11,2	503,1	790,8	5584	8657	379	720
13	radomszczański .....	44,1	45,1	32,2	11,9	1021,4	1528,5	8551	13239	583	851
14	tomaszowski .....	32,2	32,7	26,8	5,1	1108,3	2483,3	9142	20875	524	866
	Miasto na prawach powiatu:										
	City with powiat status:										
15	Piotrków Trybunalski .....	1,4	1,4	1,3	0,0	1178,4	1634,6	14741	21690	x	x
<b>16</b>	<b>Podregion sieradzki .....</b> <b>Subregion</b>	<b>119,9</b>	<b>125,7</b>	<b>71,9</b>	<b>51,8</b>	<b>5049,1</b>	<b>9820,4</b>	<b>11045</b>	<b>21782</b>	<b>563</b>	<b>934</b>
	Powiaty:										
	Powiaty:										
17	łaski .....	13,3	13,3	7,1	6,0	377,4	441,1	7407	8737	585	838
18	pajęczański .....	19,9	21,4	9,8	11,4	514,0	1184,6	9583	22719	388	725
19	poddębicki .....	13,8	14,6	8,5	5,9	#	#	#	#	518	959
20	sieradzki .....	27,6	29,7	17,6	11,6	#	#	#	#	635	947
21	wieluński .....	22,5	23,1	12,9	9,8	982,2	1611,4	12540	20839	556	941
22	wieruszowski .....	14,9	15,2	10,4	4,5	1112,0	2031,2	26217	48209	587	917
23	zduńskowolski .....	7,9	8,3	5,6	2,5	975,7	1459,7	14374	21580	576	1132
<b>24</b>	<b>Podregion skierniewicki .....</b> <b>Subregion</b>	<b>42,2</b>	<b>44,7</b>	<b>27,8</b>	<b>16,2</b>	<b>3721,2</b>	<b>10225,0</b>	<b>9849</b>	<b>27892</b>	<b>586</b>	<b>928</b>
	Powiaty:										
	Powiaty:										
25	kutnowski .....	4,3	4,5	3,8	0,6	1259,4	5390,5	11979	54114	672	1015
26	łęczycki .....	4,2	4,4	3,0	1,4	#	#	#	#	609	1092
27	łowicki .....	9,5	10,3	5,1	5,0	#	#	#	#	532	879
28	rawski .....	8,0	8,4	4,2	4,1	409,9	796,9	8266	16146	712	1009
29	skierniewicki .....	16,1	16,9	11,7	4,9	95,5	293,3	2516	7678	269	480
	Miasto na prawach powiatu:										
	City with powiat status:										
30	Skierniewice .....	0,1	0,2	0,0	0,1	750,4	701,7	15393	14450	x	x

a Stan w dniu 31 XII. b Dane dotyczą podmiotów gospodarczych, w których liczba pracujących przekracza 9 osób. c W rejestrze Regon; a As of 31 XII. b Data concern economic entities employing more than 9 persons. c In the REGON register; excluding persons tending private

Wydatki budżetów powiatów <i>Expenditure of powiats budgets</i>		Dochody budżetów miast na prawach powiatu <i>Budget revenue of cities with powiat status</i>		Wydatki budżetów miast na prawach powiatu <i>Budget expenditure of cities with powiat status</i>		Nakłady inwestycyjne w przedsiębiorstwach <sup>b</sup> według lokalizacji inwestycji (ceny bieżące) <i>Investment outlays in enterprises<sup>b</sup> according to investment location (current prices)</i>		Wartość brutto środków trwałych w przedsiębiorstwach <sup>ab</sup> (bieżące ceny ewidencyjne) <i>Gross value of fixed assets in enterprises<sup>ab</sup> (current book-keeping prices)</i>		Podmioty gospodarki narodowej <sup>ac</sup> na 10 tys. ludności <i>Entities of the national economy<sup>ac</sup> per 10 thous. population</i>		Lp. No.
na 1 mieszkańca w zł <i>per capita in zł</i>												
2005	2015	2005	2015	2005	2015	2005	2015	2005	2015	2015		
<b>533</b>	<b>865</b>	<b>2386</b>	<b>5343</b>	<b>2464</b>	<b>5561</b>	<b>2034</b>	<b>4307</b>	<b>23025</b>	<b>44569</b>	<b>968</b>	<b>1</b>	
<b>468</b>	<b>719</b>	<b>x</b>	<b>x</b>	<b>x</b>	<b>x</b>	<b>1197</b>	<b>2509</b>	<b>14219</b>	<b>29996</b>	<b>1018</b>	<b>2</b>	
563	992	x	x	x	x	508	1121	5941	9034	891	3	
442	638	x	x	x	x	1118	1948	11341	34662	1142	4	
461	716	x	x	x	x	1232	2058	17192	27636	1055	5	
465	705	x	x	x	x	1334	3334	14743	33641	962	6	
<b>x</b>	<b>x</b>	<b>2397</b>	<b>5463</b>	<b>2464</b>	<b>5685</b>	<b>2899</b>	<b>5097</b>	<b>30237</b>	<b>53737</b>	<b>1315</b>	<b>7</b>	
<b>x</b>	<b>x</b>	<b>2397</b>	<b>5463</b>	<b>2464</b>	<b>5685</b>	<b>2899</b>	<b>5097</b>	<b>30237</b>	<b>53737</b>	<b>1315</b>	<b>8</b>	
<b>501</b>	<b>892</b>	<b>2398</b>	<b>4925</b>	<b>2615</b>	<b>5050</b>	<b>2677</b>	<b>6669</b>	<b>34425</b>	<b>69403</b>	<b>760</b>	<b>9</b>	
520	1092	x	x	x	x	8981	22903	125405	240400	794	10	
439	980	x	x	x	x	1894	2775	15889	26834	595	11	
388	711	x	x	x	x	317	599	4858	11672	611	12	
580	829	x	x	x	x	808	3192	13618	32797	779	13	
532	843	x	x	x	x	1613	3450	15339	35086	783	14	
<b>x</b>	<b>x</b>	<b>2398</b>	<b>4925</b>	<b>2615</b>	<b>5050</b>	<b>1662</b>	<b>4078</b>	<b>17852</b>	<b>36755</b>	<b>998</b>	<b>15</b>	
<b>574</b>	<b>930</b>	<b>x</b>	<b>x</b>	<b>x</b>	<b>x</b>	<b>902</b>	<b>2305</b>	<b>11711</b>	<b>22005</b>	<b>818</b>	<b>16</b>	
591	752	x	x	x	x	666	1253	7390	11871	866	17	
388	707	x	x	x	x	374	2782	12352	28815	746	18	
539	942	x	x	x	x	2078	7335	7900	40343	777	19	
621	953	x	x	x	x	715	1616	11546	18606	756	20	
568	936	x	x	x	x	943	1090	10951	16377	846	21	
616	895	x	x	x	x	1116	2002	17617	26823	847	22	
626	1202	x	x	x	x	913	2419	14319	22420	922	23	
<b>598</b>	<b>905</b>	<b>2182</b>	<b>4249</b>	<b>2219</b>	<b>4568</b>	<b>1442</b>	<b>3334</b>	<b>12606</b>	<b>30054</b>	<b>772</b>	<b>24</b>	
666	983	x	x	x	x	2767	5575	18519	53442	772	25	
644	1082	x	x	x	x	684	1653	5288	13530	633	26	
519	870	x	x	x	x	906	2627	12191	20918	742	27	
740	983	x	x	x	x	1130	2510	8629	32639	816	28	
330	439	x	x	x	x	463	2289	3458	9648	634	29	
<b>x</b>	<b>x</b>	<b>2182</b>	<b>4249</b>	<b>2219</b>	<b>4568</b>	<b>1410</b>	<b>3325</b>	<b>19809</b>	<b>28020</b>	<b>1032</b>	<b>30</b>	

bez osób prowadzących gospodarstwa indywidualne w rolnictwie.  
*farms in agriculture.*

## DZIAŁ I

### STAN I OCHRONA ŚRODOWISKA

#### Uwagi ogólne

1. Informacje o **poborze wody** dotyczą:

- 1) w pozycji „na cele produkcyjne (poza rolnictwem, leśnictwem, łowiectwem i rybactwem)” — jednostek organizacyjnych wnoszących opłaty za pobór z ujęć własnych rocznie 5 dam<sup>3</sup> i więcej wody podziemnej albo 20 dam<sup>3</sup> i więcej wody powierzchniowej lub odprowadzających rocznie 20 dam<sup>3</sup> i więcej ścieków;
- 2) w pozycji „nawodnienia w rolnictwie i leśnictwie oraz napełnianie i uzupełnianie stawów rybnych” — jednostek organizacyjnych rolnictwa, leśnictwa i rybactwa zużywających wodę na potrzeby nawadniania gruntów rolnych i leśnych o powierzchni od 20 ha oraz na potrzeby eksploatacji stawów rybnych o powierzchni od 10 ha;
- 3) w pozycji „eksploatacja sieci wodociągowej” — wszystkich jednostek nadzorujących pracę sieci wodociągowej (w tym również spółdzielni mieszkaniowych, spółek wodnych, zakładów usług wodnych, zakładów pracy itp.).

2. Dane o **ściekach** dotyczą ścieków odprowadzonych do wód lub do ziemi przez jednostki określone w ust. 1, pkt 1) i 3). Do tych samych jednostek odnoszą się dane o **wyposażeniu w oczyszczalnię ścieków**.

Jako **ścieki wymagające oczyszczania** przyjęto wody odprowadzane siecią kanałów lub rowów otwartych bezpośrednio do wód lub do ziemi, lub do sieci kanalizacyjnej z jednostek produkcyjnych (łącznie z zanieczyszczonymi wodami z odwadniania zakładów górniczych i chłodniczymi), z innych jednostek oraz z gospodarstw domowych.

**Większa ilość ścieków miejskich i wiejskich oczyszczanych od odprowadzonych** siecią kanalizacyjną może występować w następujących przypadkach:

- oczyszczalnia otrzymuje ścieki oddzielnym kolektorem z zakładu lub do kolektora zakładowego odprowadzone są ścieki socjalno-bytowe z miast/wsi,
- kolektor zakładowy pełni rolę sieci kanalizacyjnej, lecz nie został przejęty przez jednostki prowadzące działalność wodociągowo-kanalizacyjną,
- ścieki są dowożone do oczyszczalni,
- stosowania metody określania ścieków komunalnych odprowadzanych siecią kanalizacyjną opartej głównie na odczytach wodomierzy, przyjmując ilość ścieków równą ilości dostarczonej wody i informacjach o ryczałtowych ilościach odprowadzonych ścieków.

## CHAPTER I

### ENVIRONMENTAL PROTECTION

#### General notes

1. Information regarding **water withdrawal** concern:

- 1) in the item "for production purposes (excluding agriculture, forestry and fishing)" — organizational entities making payments for the annual withdrawal of 5 dam<sup>3</sup> or more of underground water, or 20 dam<sup>3</sup> or more of surface water from their own intakes, or discharging 20 dam<sup>3</sup> or more of waste water annually;
- 2) in the item "irrigation in agriculture and forestry as well as filling up and replenishing fish ponds" — agricultural, forest and fishing organisational entities, consuming water for irrigating agricultural or forest land of 20 ha or more in area, and for the purpose of exploiting fish ponds of 10 ha or more in area;
- 3) in the item "exploitation of water supply network" — all entities responsible for the management of the water supply network (including housing co-operatives, water companies, waterworks and workplaces, etc.).

2. Data regarding **waste water** concern waste water discharged into waters or into the ground by entities described in item 1, points 1) and 3). Data regarding **equipment with waste water treatment plants** concern the same entities.

**Waste water requiring treatment** is understood as water discharged by means of open channel or ditch systems directly into waters or into the ground, or sewerage system of entities engaged in production (including contaminated drainage water from mines and cooling water), other entities as well as households.

**A larger volume of municipal and rural treated wastewater than discharged** via sewerage system may occur in the following cases:

- wastewater treatment plant receives sewerage from a separate interceptor from a plant or residential wastewater from cities and villages are discharged to an industrial interceptor,
- industrial interceptor fulfils a role of a sewerage network; however, it has not been taken over by water supply and sewage discharge entities,
- the waste water is delivered to wastewater treatment plants,
- the use of the method of estimating the municipal wastewater discharged via sewerage network based mainly on water meter readouts, adopting the volume of wastewater equal to the volume of supplied water and information on lump sum quantities of discharged wastewater.

Dane o **ściekach oczyszczanych** dotyczą ścieków oczyszczanych mechanicznie, chemicznie, biologicznie oraz z podwyższonym usuwaniem biogenów i odprowadzonych do wód lub do ziemi.

Przez **ścieki oczyszczane mechanicznie** rozumie się ścieki poddane procesowi usuwania jedynie zanieczyszczeń nierozpuszczalnych, tj. ciał stałych i tłuszczów ulegających osadzeniu lub flotacji, przy użyciu krat, sił, piaskowników, odtłuszczaczy współpracujących z osadnikami Imhoffa.

**Chemiczne oczyszczanie ścieków** polega na wytrącaniu niektórych związków rozpuszczalnych względnie ich neutralizacji metodami chemicznymi, takimi jak koagulacja, sorpcja na węglu aktywnym itp.

**Biologiczne oczyszczanie ścieków** następuje w procesie mineralizacji przez drobnoustroje w środowisku wodnym w sposób naturalny (np. poprzez rolnicze wykorzystanie ścieków, zraszanie pól, stawy rybne) lub w urządzeniach sztucznych (złoża biologiczne, osad czynny) i polega na usuwaniu ze ścieków zanieczyszczeń organicznych oraz związków biogenych i refrakcyjnych.

**Podwyższone usuwanie biogenów w ściekach** następuje w oczyszczalniach ścieków o wysoko efektywnych technologiach oczyszczania (głównie biologicznych, a także chemicznych) umożliwiających zwiększoną redukcję azotu i fosforu.

**Kilkustopniowe oczyszczanie mechaniczne** i biologiczne lub mechaniczno-chemiczno-biologiczne odprowadzanych ścieków zakwalifikowano do wyższego stopnia oczyszczania (biologicznego lub chemicznego).

Dane o **ludności miast i wsi korzystającej z oczyszczalni ścieków** podano w oparciu o szacunek liczby ludności obsługiwanej przez oczyszczalnie ścieków pracujące na sieci kanalizacyjnej.

3. Informacje o źródłach i wielkości **emisji zanieczyszczeń powietrza z zakładów szczególnie uciążliwych dla czystości powietrza oraz o stanie wyposażenia i efektach eksploatacji urządzeń do redukcji tych zanieczyszczeń** dotyczą jednostek organizacyjnych ustalonych przez Ministra Ochrony Środowiska i Zasobów Naturalnych na podstawie określonej wysokości opłat wniesionych w 1986 r. za roczną emisję substancji zanieczyszczających powietrze według stawek określonych w rozporządzeniu Rady Ministrów z dnia 13 I 1986 r. w sprawie opłat za gospodarcze korzystanie ze środowiska i wprowadzanie w nim zmian (Dz. U. Nr 7, poz. 40, z późniejszymi zmianami).

Ustalona zbiorowość badanych jednostek utrzymywana jest corocznie, co zapewnia m.in. porównywalność wyników badań i może być powiększana jedynie w szczególnych przypadkach, np. o jednostki nowo uruchomione lub rozbudowane o wysokiej skali progowej emisji zanieczyszczeń.

*Data regarding **treated wastewater** concern waste water treated mechanically, chemically, biologically, and with increased biogen removal, discharged into waters and into the ground.*

***Mechanical treatment of wastewater** is understood as the process of removing only non-soluble pollutants, i.e., solid bodies and fats subject to settlement or floatation, through the use of grates, filters, grit chambers, grease traps in conjunction with Imhoff tanks.*

***Chemical treatment of wastewater** consists in precipitating certain soluble compounds, or their neutralization through chemical methods, such as coagulation, sorption on active carbon, etc.*

***Biological treatment of wastewater** occurs through mineralisation processes caused by microorganisms in the natural water environment (e.g. through agricultural use of waste water, field irrigation, fish ponds) or in artificial facilities (biofilters, activated sludge) and consists in the removal of organic pollutants or biogenous and refractive compounds from sewage.*

***Increased biogen removal from sewage** occurs in treatment plants with highly efficient treatment technologies (mostly biological, and also chemical) allowing for an increased reduction in nitrogen and phosphorus content.*

***A few steps treatment**, mechanical and biological or mechanical, chemical and biological of discharging wastewater was classified as a higher degree of the treatment process (biological or chemical).*

*Data on **urban and rural population connected to wastewater treatment plants** are presented on a basis of a number of people served by wastewater treatment plants working on sewage network.*

3. Information regarding the sources and amounts of **air pollutants emissions from plants of significant nuisance to air quality** as well as the equipment reducing such pollutants and the effects of its utilization concerns organizational entities established by the Minister of the Ministry of Environmental Protection and natural Resources on the basis of the defined amount of fees borne in 1986 for the annual emission of substances polluting the air, according to rates defined in the decree of the Council of Ministers, dated 13 I 1986, regarding payments for economic use of the environment and modifications to it (Journal of Laws No. 7, item 40 with later amendments).

The established group of surveyed entities maintained annually which i.a. assures comparability of data and may only be increased in specific cases, e.g. by newly established or expanded entities with a high step scale of pollutant emission.

Dane o **emisji pyłów** dotyczą pyłów: ze spalania paliw, cementowo-wapienniczych i materiałów ogniotrwałych, krzemowych, nawozów sztucznych, węglowo-grafitowych, sadzy oraz innych rodzajów zanieczyszczeń pyłowych.

Dane o **emisji gazów** dotyczą: dwutlenku siarki, tlenku węgla, tlenku azotu, węglowodorów oraz innych rodzajów zanieczyszczeń gazowych (bez dwutlenku węgla).

Dane o emisji pyłów i gazów obejmują emisję zorganizowaną (z urządzeń technologicznych i ogrzewczych) oraz niezorganizowaną (z hałd, składowisk, w toku przeładunku substancji sypkich lub lotnych, z hał produkcyjnych itp.).

**Wielkość emisji z poszczególnych źródeł i poszczególnych rodzajów zanieczyszczeń** ustalona została albo na drodze pomiarów, albo na podstawie obliczeń z bilansu surowcowo-paliwowego w oparciu o wskaźniki emisji zanieczyszczeń dla charakterystycznych procesów technologicznych.

**4. Ochrona przyrody** polega na zachowaniu, zrównoważonym użytkowaniu oraz odnawianiu zasobów, tworów i składników przyrody (m.in. dziko występujących oraz objętych ochroną gatunkową roślin, zwierząt i grzybów, zwierząt prowadzących wędrowny tryb życia, siedlisk przyrodniczych).

Formami ochrony przyrody są: parki narodowe, rezerwy przyrody, parki krajobrazowe, obszary chronionego krajobrazu, obszary Natura 2000, stanowiska dokumentacyjne, użytki ekologiczne, zespoły przyrodniczo-krajobrazowe, pomniki przyrody, ochrona gatunkowa roślin, zwierząt i grzybów.

Podstawą prawną regulującą ustanowienie form ochrony przyrody jest ustawa z dnia 16 IV 2004 r. o ochronie przyrody (jednolity tekst, Dz. U. 2015 poz. 1651, z późniejszymi zmianami); formy te tworzone są w drodze rozporządzenia Rady Ministrów, zarządzenia regionalnego dyrektora ochrony środowiska, uchwały sejmiku województwa lub rady gminy.

**Parki narodowe** obejmują obszary wyróżniające się szczególnymi wartościami przyrodniczymi, naukowymi, społecznymi, kulturowymi i edukacyjnymi, o powierzchni nie mniejszej niż 1000 ha, na których ochronie podlega cała przyroda oraz walory krajobrazowe. Parki narodowe tworzy się w celu: zachowania różnorodności biologicznej, zasobów, tworów i składników przyrody nieożywionej i walorów krajobrazowych, przywrócenia właściwego stanu zasobów i składników przyrody oraz odtworzenia zniekształconych siedlisk przyrodniczych, siedlisk roślin, siedlisk zwierząt lub siedlisk grzybów.

**Rezerwy przyrody** obejmują wyróżniające się szczególnymi wartościami przyrodniczymi, naukowymi, kulturowymi lub walorami krajobrazowymi obszary

*Data regarding **particulate emissions** concern: particulates from the combustion of fuels, particulates from cement and lime, fire-resistant materials, silicates, artificial fertilisers, carbon and graphite, soot, as well as other types of particulates.*

*Data regarding **gas emissions** concern: sulphur dioxide, carbon monoxide, nitrogen oxides, hydrocarbons, as well as other types of gaseous pollutants (excluding carbon dioxide).*

*Data regarding particulate and gas emission include organized emission (from technological and heating facilities) and disorganized emission (from waste dumps and landfills, in the course of reloading of volatile or loose substances, from production halls etc.).*

*The emission volumes of different pollutant types from various sources were estimated through measurements or on the basis of calculations of the raw material and fuel balance, based on pollutant emission indicators for the characteristic technological processes.*

**4. Nature protection** consists in maintaining, sustainable use and renovation of nature resources, objects and elements (among others, plants, animals and fungi originally existing in environment as well as subjected to species protection, wandering and migratory animals, habitats); forms of nature protection are: national parks, nature reserves, landscape parks, protected landscape areas, Natura 2000 areas, documentation sites, ecological arable lands, landscape-nature complexes, monuments of nature, plant, animal and fungi species protection.

*The legal basis regulating establishing forms of nature protection is the Law on Nature Protection, dated 16 IV 2004 (uniform text, Journal of Laws 2015 item 1651, with later amendments); the forms are created by way of the decree of the Council of Ministers, the regulation of regional director for environmental protection, the resolution of voivodship regional council or gmina council.*

**National parks** include protected areas distinguishing by particular natural, scientific, social, cultural and educational values, of the area of at least 1000 ha, where all nature elements and specific landscape features are protected. National parks are created to: preserve biodiversity, resources, formations and elements of inanimate nature and landscape features, restore a proper state of resources and elements of nature, reconstruct distorted natural habitats, habitats of plants, animals or fungi.

**Nature reserves** include areas having essential value for the environmental, scientific, cultural and landscape reasons in natural or slightly changed state

zachowane w stanie naturalnym lub mało zmienionym, ekosystemy, ostoje i siedliska przyrodnicze, a także siedliska: roślin, zwierząt i grzybów oraz twory i składniki przyrody nieożywionej.

**Parki krajobrazowe** obejmują obszary chronione ze względu na wartości przyrodnicze, historyczne i kulturowe oraz walory krajobrazowe w celu zachowania oraz popularyzacji tych wartości w warunkach zrównoważonego rozwoju.

**Obszary chronionego krajobrazu** obejmują tereny chronione ze względu na wyróżniający się krajobraz o zróżnicowanych ekosystemach, wartościowe ze względu na możliwość zaspokajania potrzeb związanych z turystyką i wypoczynkiem lub pełnią funkcję korytarzy ekologicznych.

**Pomniki przyrody** są to pojedyncze twory przyrody żywej i nieożywionej lub ich skupiska o szczególnej wartości przyrodniczej, naukowej, kulturowej, historycznej lub krajobrazowej oraz odznaczające się indywidualnymi cechami, wyróżniającymi je wśród innych tworów, okazałych rozmiarów drzewa, krzewy gatunków rodzimych lub obcych, źródła, wodospady, wywierzyska, skałki, jary, głazy narzutowe oraz jaskinie.

Na mocy ustawy z dnia 23 stycznia 2009 roku (Dz. U. z 2009 r. Nr 92, poz. 753, Nr 99, poz. 826), powoływanie stanowisk dokumentacyjnych, użytków ekologicznych, zespołów przyrodniczo-krajobrazowych, pomników przyrody weszło w kompetencje urzędów gmin.

**5. Odpady** oznaczają każdą substancję lub przedmiot, których posiadacz pozbywa się, zamierza pozbyć się lub do których pozbycia się jest obowiązany.

Dane o odpadach za lata 2000–2012 zostały opracowane w oparciu o ustawę z dnia 27 IV 2001 r. o odpadach, natomiast dane o odpadach za lata 2013–2015 opracowano w oparciu o Ustawę z dnia 14 XII 2012 r. o odpadach (Dz. U. z 2013 r., poz. 21).

Informacje o **odpadach** opracowane zostały zgodnie z katalogiem odpadów wprowadzonym rozporządzeniem Ministra Środowiska z dnia 9 XII 2014 r. (Dz. U., poz. 1923).

Dane dotyczące **odpadów odzyskanych i nieszkodliwionych** od 2014 roku obejmują odpady zagospodarowane przez wytwórcę we własnym zakresie. Dane za lata poprzednie dotyczą odpadów odzyskanych i nieszkodliwionych, zarówno we własnym zakresie, jak i przekazanych innym odbiorcom w celu odzysku lub unieszkodliwienia.

Informacje o **ilości i rodzajach odpadów** dotyczą zakładów, które wytworzyły w ciągu roku powyżej 1 tys. t odpadów lub nagromadziły 1 mln t i więcej odpadów (z wyłączeniem odpadów komunalnych).

— ecosystems, refuges and natural sites. They also protect habitats of plants, animals, fungi and formations and elements of inanimate nature.

**Landscape parks** are areas protected for natural, historical and cultural values, as well as for landscape features. The aim of landscape park's creation is preservation, popularisation and dissemination of these values in conditions of sustainable development.

**Protected landscape areas** include areas protected because of distinguishing landscape characterised by various ecosystem types. These areas are to be valuable because of their functions satisfying the needs of tourism and recreation and functions of ecological corridors.

**Monuments of nature** are single objects of animate and inanimate nature of special environmental, scientific, cultural, historical or landscape value and of distinctive individual features such as trees of impressive size, native and alien bushes, sources, waterfalls, exsurgents, stones, ravines, erratic blocks and caves.

On the basis of the Law dated 23 I 2009 (Journal of Laws 2009, No 92, item 753, No 99, Item 826), constituting of documentation sites, ecological areas, landscape-nature complexes, monuments of nature has fallen within competence of gmina offices.

**5. Waste** means any substance or object which the holder discards or intends or is required to discard.

Data on waste for 2000–2012 was elaborated on the basis of the Law on waste of 27 IV 2001, whereas data on waste for the years 2013–2015 have been elaborated on the basis of the Law on Waste of 14 XII 2012 (Journal of Laws 2013, item 21).

Information regarding **waste** was compiled with the waste catalogue introduced by the decree of the Minister of the Environment dated 9 XII 2015 (Journal of Laws, item 1923).

Since 2014 data on **waste recovered and disposed** included waste treated by waste producer on its own. Data on waste recovered and disposed for previous years included waste treated both by waste producer on its own and transferred to other recipient for recovery or disposal.

Information regarding **the quantity and types of waste** concerns plants which generated over 1 thous. t of waste in the course of the year or accumulated 1 mln t of waste and more (excluding municipal waste).

**Recovery of waste** shall mean any operations the principal result of which is waste serving a useful purpose by replacing other materials. Full definition of waste recovery is included in the Law dated 14 XII 2012 (Journal of Laws 2013 item 21).

Przez **odzysk odpadów** rozumie się jakiegokolwiek proces, którego głównym wynikiem jest to, aby odpady służyły użytecznemu zastosowaniu przez zastąpienie innych materiałów. Pełna definicja odzysku odpadów zawarta jest w ustawie z dnia 14 XII 2012 r. (Dz. U. 2013 poz. 21).

Przez **unieszkodliwianie odpadów** rozumie się proces niebędący odzyskiem, nawet jeżeli wtórnym skutkiem takiego procesu jest odzysk substancji lub energii.

**Magazynowanie odpadów** to czasowe przechowywanie odpadów, które obejmuje: wstępne magazynowanie odpadów przez ich wytwórcę, tymczasowe magazynowanie odpadów przez prowadzącego zbieranie odpadów, magazynowanie odpadów przez prowadzącego przetwarzanie odpadów.

Przez **odpady składowane** należy rozumieć odpady umieszczone na składowiskach i obiektach nieszkodliwienia odpadów (w tym haldach, stawach osadowych).

Dane o **odpadach dotychczas składowanych (nagromadzonych)** dotyczą ilości odpadów zdeponowanych na terenach własnych zakładów w wyniku składowania w roku sprawozdawczym i w latach poprzednich.

**6. Dane o nakładach na środki trwale służących ochronie środowiska i gospodarce wodnej oraz ich efektach rzeczowych** prezentuje się zgodnie z Polską Klasyfikacją Statystyczną Dotyczącą Działalności i Urzędzeń Związanych z Ochroną Środowiska, wprowadzoną rozporządzeniem Rady Ministrów z dnia 2 III 1999 r. (Dz. U. Nr 25, poz. 218). Klasyfikacja ta opracowana została na podstawie Międzynarodowej Standardowej Statystycznej Klasyfikacji EKG/ONZ dotyczącej Działalności i Urzędzeń Związanych z Ochroną Środowiska i Europejskiego Systemu Zbierania Informacji Ekonomicznych dotyczących Ochrony Środowiska (SERIEE) wdrożonego przez Unię Europejską.

Prezentowane dane dotyczą: osób prawnych i jednostek organizacyjnych niemających osobowości prawnej oraz osób fizycznych prowadzących działalność gospodarczą, w których liczba pracujących przekracza 9 osób (z wyłączeniem indywidualnych gospodarstw rolnych oraz osób fizycznych i spółek cywilnych prowadzących działalność gospodarczą — prowadzących księgi przychodów i rozchodów), jednostek prowadzących działalność zaklasyfikowaną według PKD 2007 do sekcji „Administracja publiczna i obrona narodowa; obowiązkowe zabezpieczenia społeczne”, a także spółek wodnościekowych bez względu na liczbę pracujących.

*Disposal of waste shall mean any operation which is not recovery even where the operation has a secondary consequence the reclamation of substance or energy.*

*Waste storage means a temporary waste which includes: preliminary storage of waste by its producer, temporary storage of waste by the unit collecting waste, storage of waste by the unit processing waste.*

*Landfilled waste is understood as waste transferred to landfill areas (landfills, waste dumps, sludge tanks) of the plant generating it or to other areas.*

*Data regarding waste landfilled until now (accumulated) waste concern the quantity of waste deposited on the grounds of the plants generating it as a result depositing it during the reporting and previous years.*

*6. Data regarding outlays on fixed assets and tangible effects of investments in environmental protection and water management are presented in accordance with the Polish Statistical Classification of Environmental Protection and Facilities, introduced on the basis of the Regulation of the Council of Ministers, dated 2 III 1999 (Journal of Laws No. 25, item 218). This classification was compiled on the basis of the ECE/UN Single European Standard Statistical Classification of Environmental Protection Activities and Facilities as well as the European System for the Collection of Economic Information on the Environment (SERIEE), implemented by the European Union.*

*The presented data refer to: legal persons and organizational entities without legal personality as well as natural persons conducting economic activity employing more than 9 persons (with the exception of private farms as well as natural persons and civil law partnerships conducting economic activity — keeping the so-called revenues and expenses books), budgetary entities conducting economic activity classified according to NACE Rev. 2 to the section "Public administration and defence; compulsory social security" as well as water and sewage companies, regardless of the number of employees.*

*7. Environmental protection and water management funds are funds created from income originating i.a. from: payments for use of natural environment (i.e.: payments collected i.a. for: releasing air pollutants,*



**7. Fundusze ochrony środowiska i gospodarki wodnej** są to fundusze tworzone m.in. z: opłat za korzystanie ze środowiska (tj. kwot pieniężnych pobieranych m.in. za: emisję zanieczyszczeń powietrza, składowanie odpadów oraz pobór i korzystanie z wód i wprowadzanie ścieków do wód lub do ziemi), kar za naruszenie wymagań w zakresie ochrony środowiska, spłat pożyczek udzielonych inwestorom.

Dane dotyczące funduszy ochrony środowiska i gospodarki wodnej (Narodowego i wojewódzkich) prezentuje się w układzie memoriałowym (z wyjątkiem kar za naruszenie wymagań w zakresie ochrony środowiska — w ujęciu kasowym).

**8.** Podziału wydatków inwestycyjnych według podregionów i powiatów dokonano na podstawie faktycznej lokalizacji inwestycji.

*landfilling waste as well as withdrawal and use of water and releasing wastewater into water or the ground) the fines for violating environmental protection requirements the repayments of loans granted for investors.*

*Data concerning environmental protection and water management funds (National and voivodship) are presented on accrual basis (excluding fines for violating environmental protection requirements — on cash basis).*

**8.** *The division of investment expenditures by subregions and powiats is made on the basis of the actual location of the investment.*

TABL. 1. **POBÓR WODY NA POTRZEBY GOSPODARKI NARODOWEJ I LUDNOŚCI W 2015 R.**  
**WATER WITHDRAWAL FOR NEEDS OF THE NATIONAL ECONOMY AND POPULATION IN 2015**

WYSZCZEGÓLNIENIE SPECIFICATION	Ogółem Grand total	Na cele For purposes								Na 1 km <sup>2</sup> Per 1 km <sup>2</sup>	
		produkcyjne <sup>a</sup> production <sup>a</sup>			nawodnień w rolnictwie i leśnictwie oraz napełniania i uzupełniania stawów rybnych irrigation in agriculture and forestry as well as filling and completing fish ponds	eksploatacji sieci wodociągowej <sup>b</sup> exploitation of water supply network <sup>b</sup>			razem total		podziemne underground
		razem total	w tym wody of which waters			razem total	wody waters				
			po- wierz- niowe surface	podziem- ne under- ground			po- wierz- niowe surface	pod- ziemne under- ground			
w dam <sup>3</sup> in dam <sup>3</sup>											
<b>WOJEWÓDZTWO ..... VOIVODSHIP</b>	<b>304614</b>	<b>107417</b>	<b>88741</b>	<b>18254</b>	<b>54364</b>	<b>142833</b>	<b>8708</b>	<b>134124</b>	<b>16,7</b>		
<b>Podregion łódzki ..... Subregion</b>	<b>28231</b>	<b>2884</b>	<b>-</b>	<b>2884</b>	<b>1348</b>	<b>23999</b>	<b>-</b>	<b>23999</b>	<b>12,8</b>		
Powiaty: Powiats:											
brzeziński .....	1831	164	-	164	19	1648	-	1648	5,1		
łódzki wschodni .....	7626	354	-	354	-	7272	-	7272	15,3		
pabianicki .....	6720	537	-	537	201	5982	-	5982	13,7		
zgierski .....	12053	1829	-	1829	1128	9096	-	9096	14,1		
<b>Podregion m. Łódź ..... Subregion</b>	<b>19268</b>	<b>1951</b>	<b>-</b>	<b>1951</b>	<b>-</b>	<b>17317</b>	<b>-</b>	<b>17317</b>	<b>65,8</b>		
Miasto na prawach powiatu: City with powiat status:											
Łódź .....	19268	1951	-	1951	-	17317	-	17317	65,8		
<b>Podregion piotrkowski .. Subregion</b>	<b>166822</b>	<b>95159</b>	<b>88650</b>	<b>6102</b>	<b>19506</b>	<b>52157</b>	<b>8415</b>	<b>43741</b>	<b>27,9</b>		
Powiaty: Powiats:											
bełchatowski .....	100006	91052	88036	2612	2721	6233	-	6233	103,3		
opoczyński .....	6027	990	406	581	1451	3586	-	3586	5,8		
piotrkowski .....	19133	513	-	513	5652	12968	-	12968	13,4		
radomszczański .....	16407	1004	-	1004	8872	6531	5	6526	11,4		
tomaszowski .....	21544	1153	208	945	810	19581	8411	11170	21,0		
Miasto na prawach powiatu: City with powiat status:											
Piotrków Trybunalski ...	3705	447	-	447	-	3258	-	3258	55,3		
<b>Podregion sieradzki ..... Subregion</b>	<b>38507</b>	<b>3585</b>	<b>5</b>	<b>3565</b>	<b>9647</b>	<b>25275</b>	<b>5</b>	<b>25270</b>	<b>6,8</b>		
Powiaty: Powiats:											
łaski .....	5307	174	-	174	2563	2570	-	2570	8,6		
pajęczański .....	5621	1230	5	1210	440	3951	5	3946	7,0		
poddębicki .....	8787	194	-	194	6054	2539	-	2539	10,0		
sieradzki .....	7278	486	-	486	320	6472	-	6472	4,9		
wieluński .....	4742	336	-	336	150	4256	-	4256	5,1		
wieruszowski .....	2540	227	-	227	120	2193	-	2193	4,4		
zdunskowolski .....	4232	938	-	938	-	3294	-	3294	11,5		
<b>Podregion skierniewicki Subregion</b>	<b>51787</b>	<b>3838</b>	<b>86</b>	<b>3752</b>	<b>23863</b>	<b>24086</b>	<b>288</b>	<b>23798</b>	<b>12,7</b>		
Powiaty: Powiats:											
kutnowski .....	8771	1447	-	1447	-	7324	-	7324	9,9		
łęczycki .....	8205	83	-	83	4594	3528	-	3528	10,6		
łowicki .....	23578	1318	86	1232	16434	5826	-	5826	23,9		
rawski .....	4944	137	-	137	2201	2606	33	2574	7,7		
skierniewicki .....	3002	302	-	302	603	2097	256	1841	4,0		
Miasto na prawach powiatu: City with powiat status:											
Skierniewice .....	3286	551	-	551	31	2704	-	2704	93,9		

a Poza rolnictwem, leśnictwem, łowiectwem i rybactwem – z ujęć własnych. b Pobór wody na ujęciach przed wtłoczeniem do sieci.

a Excluding agriculture, forestry and fishing – from own intakes. b Water withdrawal by intakes before entering the water supply network.

TABL. 2. POWIERZCHNIA I POBÓR WODY DO NAWODNIEŃ W ROLNICTWIE I LEŚNICTWIE ORAZ NAPEŁNIANIA STAWÓW RYBNYCH W 2015 R.

AREA AND WATER WITHDRAWAL FOR IRRIGATION IN AGRICULTURE AND FORESTRY AS WELL AS WATER FOR FILLING FISH PONDS IN 2015

WYSZCZEGÓLNIENIE SPECIFICATION	Powierzchnia w ha Total area in ha		Pobór wody <sup>c</sup> w dam <sup>3</sup> Water withdrawal <sup>c</sup> in dam <sup>3</sup>			
	nawadniania użytków rol- nych i gruntów leśnych <sup>a</sup> <i>irrigated agri- cultural and forest lands <sup>a</sup></i>	napelnianych stawów ryb- nych <sup>b</sup> <i>filled fish ponds <sup>b</sup></i>	do nawadniania użytków rolnych i gruntów leśnych <i>for irrigation of agricultural and forest lands</i>		do napelniania i uzupełniania stawów rybnych <i>for filling and completing fish ponds</i>	
			ogółem total	na 1 ha per 1 ha	ogółem total	na 1 ha per 1 ha
<b>WOJEWÓDZTWO ..... VOIVODSHIP</b>	<b>392</b>	<b>2995</b>	<b>1834</b>	<b>4,7</b>	<b>52790</b>	<b>17,6</b>
<b>Podregion łódzki ..... Subregion</b>	<b>94</b>	<b>201</b>	<b>260</b>	<b>2,8</b>	<b>1348</b>	<b>6,7</b>
Powiaty: Powiats:						
brzeziński .....	-	11	-	-	19	1,7
łódzki wschodni .....	-	-	-	-	-	-
pabianicki .....	-	10	-	-	201	20,1
zgierski .....	94	180	260	2,8	1128	6,3
<b>Podregion m. Łódź ..... Subregion</b>	-	-	-	-	-	-
Miasto na prawach powiatu: City with powiat status:						
Łódź .....	-	-	-	-	-	-
<b>Podregion piotrkowski ..... Subregion</b>	<b>25</b>	<b>926</b>	<b>200</b>	<b>8</b>	<b>19306</b>	<b>20,8</b>
Powiaty: Powiats:						
belchatowski .....	-	213	-	-	2721	12,8
opoczyński .....	25	136	200	8	1251	9,2
piotrkowski .....	-	148	-	-	5652	38,2
radomszczański .....	-	358	-	-	8872	24,8
tomaszowski .....	-	71	-	-	810	11,4
Miasto na prawach powiatu: City with powiat status:						
Piotrków Trybunalski .....	-	-	-	-	-	-
<b>Podregion sieradzki ..... Subregion</b>	-	<b>469</b>	-	-	<b>9647</b>	<b>20,6</b>
Powiaty: Powiats:						
łaski .....	-	48	-	-	2563	53,4
pajęczański .....	-	30	-	-	440	14,7
poddębicki .....	-	339	-	-	6054	17,9
sieradzki .....	-	22	-	-	320	14,5
wieluński .....	-	19	-	-	150	7,9
wieruszowski .....	-	11	-	-	120	10,9
zduńskowolski .....	-	-	-	-	-	-
<b>Podregion skierniewicki ..... Subregion</b>	<b>273</b>	<b>1399</b>	<b>1374</b>	<b>5</b>	<b>22489</b>	<b>16,1</b>
Powiaty: Powiats:						
kutnowski .....	-	-	-	-	-	-
łęczycki .....	-	143	-	-	4594	32,1
łowicki .....	50	1035	900	18	15534	15
rawski .....	-	205	-	-	2201	10,7
skierniewicki .....	190	16	443	2,3	160	10
Miasto na prawach powiatu: City with powiat status:						
Skierniewice .....	33	-	31	0,9	-	-

a, b Obiekty o powierzchni co najmniej: a – 20 ha, b – 10 ha. c Łącznie z poborem ścieków do nawodnień.

a, b Facilities with an area of at least: a – 20 ha, b – 10 ha. c Including wastewater withdrawal for irrigation.

TABL. 3. ZUŻYCIЕ WODY NA POTRZEBY GOSPODARKI NARODOWEJ I LUDNOŚCI W 2015 R.  
WATER CONSUMPTION FOR NEEDS OF THE NATIONAL ECONOMY AND POPULATION IN 2015

WYSZCZEGÓLNIENIE SPECIFICATION	Ogółem	Przemysł	Rolnictwo i leśnictwo <sup>a</sup>	Eksploatacja sieci wodociągowej <sup>b</sup>	Przemysł	Rolnictwo i leśnictwo <sup>a</sup>	Eksploatacja sieci wodociągowej <sup>b</sup>
	Total	Industry	Agriculture and forestry <sup>a</sup>	Exploitation of water supply network <sup>b</sup>	Industry	Agriculture and forestry <sup>a</sup>	Exploitation of water supply network <sup>b</sup>
	w dam <sup>3</sup> in dam <sup>3</sup>				w % ogółem in % of total		
<b>WOJEWÓDZTWO ..... VOIVODSHIP</b>	<b>277788,3</b>	<b>107437,0</b>	<b>54364,0</b>	<b>115987,3</b>	<b>38,7</b>	<b>19,6</b>	<b>41,8</b>
<b>Podregion łódzki ..... Subregion</b>	<b>21557,1</b>	<b>3036,0</b>	<b>1348,0</b>	<b>17173,1</b>	<b>14,1</b>	<b>6,3</b>	<b>79,7</b>
Powiaty: Powiaty:							
brzeziński .....	1536,6	164,0	19,0	1353,6	10,7	1,2	88,1
łódzki wschodni .....	3822,0	272,0	-	3550,0	7,1	-	92,9
pabianicki .....	5848,0	680,0	201,0	4967,0	11,6	3,4	84,9
zgierski .....	10350,5	1920,0	1128,0	7302,5	18,5	10,9	70,6
<b>Podregion m. Łódź ..... Subregion</b>	<b>38709,0</b>	<b>2234,0</b>	<b>-</b>	<b>36475,0</b>	<b>5,8</b>	<b>-</b>	<b>94,2</b>
Miasto na prawach powiatu: City with powiat status:							
Łódź .....	38709,0	2234,0	-	36475,0	5,8	-	94,2
<b>Podregion piotrkowski ..... Subregion</b>	<b>138791,9</b>	<b>94786,0</b>	<b>19506,0</b>	<b>24499,9</b>	<b>68,3</b>	<b>14,1</b>	<b>17,7</b>
Powiaty: Powiaty:							
bełchatowski .....	98756,5	90736,0	2721,0	5299,5	91,9	2,8	5,4
opoczyński .....	4721,1	934,0	1451,0	2336,1	19,8	30,7	49,5
piotrkowski .....	9761,4	516,0	5652,0	3593,4	5,3	57,9	36,8
radomszczański .....	14523,9	970,0	8872,0	4681,9	6,7	61,1	32,2
tomaszowski .....	7704,4	1183,0	810,0	5711,4	15,4	10,5	74,1
Miasto na prawach powiatu: City with powiat status:							
Piotrków Trybunalski .....	3324,6	447,0	-	2877,6	13,4	-	86,6
<b>Podregion sieradzki ..... Subregion</b>	<b>31781,1</b>	<b>3629,0</b>	<b>9647,0</b>	<b>18505,1</b>	<b>11,4</b>	<b>30,4</b>	<b>58,2</b>
Powiaty: Powiaty:							
łaski .....	4515,4	173,0	2563,0	1779,4	3,8	56,8	39,4
pajęczański .....	4635,1	1210,0	440,0	2985,1	26,1	9,5	64,4
poddębicki .....	8135,1	193,0	6054,0	1888,1	2,4	74,4	23,2
sieradzki .....	5482,2	512,0	320,0	4650,2	9,3	5,8	84,8
wieluński .....	3508,9	334,0	150,0	3024,9	9,5	4,3	86,2
wieruszowski .....	2066,7	224,0	120,0	1722,7	10,8	5,8	83,4
zduńskowolski .....	3437,7	983,0	-	2454,7	28,6	-	71,4
<b>Podregion skierniewicki ..... Subregion</b>	<b>46949,2</b>	<b>3752,0</b>	<b>23863,0</b>	<b>19334,2</b>	<b>8,0</b>	<b>50,8</b>	<b>41,2</b>
Powiaty: Powiaty:							
kutnowski .....	6968,4	1268,0	-	5700,4	18,2	-	81,8
łęczycki .....	7076,9	95,0	4594,0	2387,9	1,3	64,9	33,7
łowicki .....	22805,4	1391,0	16434,0	4980,4	6,1	72,1	21,8
rawski .....	4466,7	129,0	2201,0	2136,7	2,9	49,3	47,8
skierniewicki .....	2742,2	302,0	603,0	1837,2	11,0	22,0	67,0
Miasto na prawach powiatu: City with powiat status:							
Skierniewice .....	2889,6	567,0	31,0	2291,6	19,6	1,1	79,3

<sup>a</sup> Woda zużyta do nawadniania w rolnictwie i leśnictwie oraz napełniania i uzupełniania stawów rybnych. <sup>b</sup> Bez zużycia wody na cele przemysłowe z wodociągów stanowiących własność gmin, wojewódzkich zakładów usług wodnych i spółek wodnych.

<sup>a</sup> Water consumption for irrigation in agriculture and forestry as well as for filling up and completing fish ponds. <sup>b</sup> Excluding consumption of water for industrial purposes by water supply network owned by gminas, voivodship waterworks and water companies.

TABL. 4. ŚCIEKI PRZEMYSŁOWE I KOMUNALNE<sup>a</sup> ORAZ LUDNOŚĆ KORZYSTAJĄCA Z OCZYSZCZALNI ŚCIEKÓW W 2015 R.INDUSTRIAL AND MUNICIPAL WASTEWATER<sup>a</sup> AND POPULATION CONNECTED TO WASTEWATER TREATMENT PLANTS IN 2015

WYSZCZEGÓLNIENIE SPECIFICATION	Ogółem Grand total	Oczyszczone Treated				Nieoczyszczone w dam <sup>3</sup> Untreated in dam <sup>3</sup>	Ludność korzystająca z oczyszczalni ścieków w % ludności ogółem <sup>b</sup> Population using wastewater treatment plants in % of total population <sup>b</sup>
		razem total	mechanicznie mechanically	chemicznie <sup>c</sup> i biologicznie chemically <sup>c</sup> and biologically	z podwyższonym usuwaniem biogenów with increased biogene removal		
<b>WOJEWÓDZTWO VOIVODSHIP</b>	<b>98180,2</b>	<b>95244,0</b>	<b>8,3</b>	<b>13,1</b>	<b>78,6</b>	<b>2936,2</b>	<b>68,2</b>
<b>Podregion łódzki Subregion</b>	<b>10933,0</b>	<b>10920,0</b>	<b>0,1</b>	<b>18,7</b>	<b>81,2</b>	<b>13,0</b>	<b>59,8</b>
Powiaty: Powiats:							
brzeziński .....	681,0	679,0	-	25,8	74,2	2,0	36,3
łódzki wschodni .....	1263,0	1263,0	0,4	64,2	35,4	-	38,2
pabianicki .....	4387,0	4377,0	-	7,4	92,6	10,0	72,2
zgierski .....	4602,0	4601,0	0,1	16,0	84,0	1,0	64,5
<b>Podregion m. Łódź Subregion</b>	<b>38855,0</b>	<b>38819,0</b>	<b>-</b>	<b>-</b>	<b>100,0</b>	<b>36,0</b>	<b>98,2</b>
Miasto na prawach powiatu: City with powiat status:							
Łódź .....	38855,0	38819,0	-	-	100,0	36,0	98,2
<b>Podregion piotrkowski Subregion</b>	<b>24620,0</b>	<b>24488,0</b>	<b>31,7</b>	<b>26,1</b>	<b>42,2</b>	<b>132,0</b>	<b>60,8</b>
Powiaty: Powiats:							
bełchatowski .....	12991,0	12991,0	58,4	25,8	15,8	-	68,9
opoczyński .....	1816,0	1786,0	3,0	38,5	58,5	30,0	67,5
piotrkowski .....	1126,0	1126,0	-	74,2	25,8	-	33,3
radomszczański .....	3252,0	3252,0	-	24,9	75,1	-	57,3
tomaszowski .....	2764,0	2668,0	2,9	26,8	70,2	96,0	52,9
Miasto na prawach powiatu: City with powiat status:							
Piotrków Trybunalski .....	2671,0	2665,0	1,3	-	98,7	6,0	93,1
<b>Podregion sieradzki Subregion</b>	<b>12389,2</b>	<b>9669,0</b>	<b>0,9</b>	<b>29,4</b>	<b>69,7</b>	<b>2720,2</b>	<b>51,8</b>
Powiaty: Powiats:							
łaski .....	862,0	861,0	0,1	94,9	5,0	1,0	49,3
pajęczański .....	3569,0	884,0	-	52,7	47,3	2685,0	48,9
poddębicki .....	774,0	774,0	-	41,1	58,9	-	27,7
sieradzki .....	2284,0	2284,0	-	20,5	79,5	-	49,5
wieluński .....	1725,0	1725,0	-	18,0	82,0	-	50,0
wieruszowski .....	898,0	867,0	4,2	35,3	60,6	31,0	61,7
zduńskowolski .....	2277,2	2274,0	2,3	6,8	90,9	3,2	70,7
<b>Podregion skierniewicki Subregion</b>	<b>11383,0</b>	<b>11348,0</b>	<b>0,2</b>	<b>10,7</b>	<b>89,1</b>	<b>35,0</b>	<b>51,2</b>
Powiaty: Powiats:							
kutnowski .....	4598,0	4575,0	0,3	8,3	91,3	23,0	62,5
łęczycki .....	858,0	858,0	-	20,7	79,3	-	39,6
łowicki .....	2299,0	2287,0	-	7,2	92,8	12,0	38,8
rawski .....	933,0	933,0	-	29,3	70,7	-	43,4
skierniewicki .....	228,0	228,0	1,8	94,7	3,5	-	14,5
Miasto na prawach powiatu: City with powiat status:							
Skierniewice .....	2467,0	2467,0	-	0,0	100,0	-	97,6

<sup>a</sup> Wymagające oczyszczenia odprowadzone do wód lub do ziemi. <sup>b</sup> Ludność korzystająca z oczyszczalni ścieków – dane szacunkowe; ludność ogółem – na podstawie bilansów c. Dotyczy tylko ścieków przemysłowych.

<sup>a</sup> Requiring treatment discharged into waters or into the ground. <sup>b</sup> Population connected to wastewater treatment plants – estimated data; total population – based on balances. <sup>c</sup> Concerning only industrial wastewater.

TABL. 5. OCZYSZCZALNIE ŚCIEKÓW W 2015 R.

Stan w dniu 31 XII

WASTEWATER TREATMENT PLANTS IN 2015

As of 31 XII

Lp. No.	WYSZCZEGÓLNIENIE SPECIFICATION	Przemysłowe <i>Industrial</i>					
		ogółem <i>total</i>		w tym <i>of which</i>			
				biologiczne <i>biological</i>		z podwyższonym usuwaniem biogenów <i>with increased biogenne removal</i>	
liczba <i>number</i>	przepustowość w m <sup>3</sup> /d <i>capacity in m<sup>3</sup>/24h</i>	liczba <i>number</i>	przepustowość w m <sup>3</sup> /d <i>capacity in m<sup>3</sup>/24h</i>	liczba <i>number</i>	przepustowość w m <sup>3</sup> /d <i>capacity in m<sup>3</sup>/24h</i>		
1	<b>WOJEWÓDZTWO .....</b> <b>VOIVODSHIP</b>	<b>64</b>	<b>58086</b>	<b>53</b>	<b>40662</b>	<b>3</b>	<b>5760</b>
2	<b>Podregion łódzki .....</b> <b>Subregion</b>	<b>12</b>	<b>7791</b>	<b>9</b>	<b>4571</b>	-	-
	Powiaty: Powiats:						
3	brzeziński .....	1	605	1	605	-	-
4	łódzki wschodni .....	6	3804	5	1044	-	-
5	pabianicki .....	2	445	1	45	-	-
6	zgierski .....	3	2937	2	2877	-	-
7	<b>Podregion m. Łódź .....</b> <b>Subregion</b>	-	-	-	-	-	-
	Miasto na prawach powiatu: City with powiat status:						
8	Łódź .....	-	-	-	-	-	-
9	<b>Podregion piotrkowski .....</b> <b>Subregion</b>	<b>22</b>	<b>39333</b>	<b>19</b>	<b>32183</b>	-	-
	Powiaty: Powiats:						
10	bełchatowski .....	7	28152	7	28152	-	-
11	opoczyński .....	-	-	-	-	-	-
12	piotrkowski .....	4	1032	4	1032	-	-
13	radomszczański .....	6	3740	4	740	-	-
14	tomaszowski .....	4	2259	4	2259	-	-
	Miasto na prawach powiatu: City with powiat status:						
15	Piotrków Trybunalski .....	1	4150	-	-	-	-
16	<b>Podregion sieradzki .....</b> <b>Subregion</b>	<b>16</b>	<b>3251</b>	<b>14</b>	<b>1641</b>	<b>1</b>	<b>1460</b>
	Powiaty: Powiats:						
17	łaski .....	4	270	4	270	-	-
18	pajęczański .....	4	440	4	440	-	-
19	poddębicki .....	-	-	-	-	-	-
20	sieradzki .....	1	215	1	215	-	-
21	wieluński .....	3	2060	2	600	1	1460
22	wieruszowski .....	3	161	2	11	-	-
23	zduńskowolski .....	1	105	1	105	-	-
24	<b>Podregion skierniewicki ...</b> <b>Subregion</b>	<b>14</b>	<b>7711</b>	<b>11</b>	<b>2267</b>	<b>2</b>	<b>4300</b>
	Powiaty: Powiats:						
25	kutnowski .....	6	2087	4	643	1	300
26	łęczycki .....	1	386	1	386	-	-
27	łowicki .....	2	4010	1	10	1	4000
28	rawski .....	1	120	1	120	-	-
29	skierniewicki .....	2	1100	2	1100	-	-
	Miasto na prawach powiatu: City with powiat status:						
30	Skierniewice .....	2	8	2	8	-	-

a Pracujące na sieci kanalizacyjnej.

a Working on sewage network.

Komunalne <sup>a</sup> Municipal <sup>a</sup>						Lp. No.
ogółem total		w tym of which				
		biologiczne biological		z podwyższonym usuwaniem biogenów with increased biogenne removal		
liczba number	przepustowość w m <sup>3</sup> /d capacity in m <sup>3</sup> /24h	liczba number	przepustowość w m <sup>3</sup> /d capacity in m <sup>3</sup> /24h	liczba number	przepustowość w m <sup>3</sup> /d capacity in m <sup>3</sup> /24h	
<b>205</b>	<b>531187</b>	<b>162</b>	<b>56760</b>	<b>41</b>	<b>474297</b>	<b>1</b>
<b>24</b>	<b>60867</b>	<b>15</b>	<b>7402</b>	<b>8</b>	<b>53435</b>	<b>2</b>
3	6940	2	340	1	6600	3
6	6495	3	3180	2	3285	4
3	930	3	930	-	-	5
12	46502	7	2952	5	43550	6
<b>1</b>	<b>215300</b>	-	-	<b>1</b>	<b>215300</b>	<b>7</b>
1	215300	-	-	1	215300	8
<b>78</b>	<b>112762</b>	<b>68</b>	<b>23422</b>	<b>10</b>	<b>89340</b>	<b>9</b>
20	18083	19	5083	1	13000	10
12	13494	11	4494	1	9000	11
13	7548	9	4908	4	2640	12
18	34518	16	3818	2	30700	13
14	23119	13	5119	1	18000	14
1	16000	-	-	1	16000	15
<b>63</b>	<b>62216</b>	<b>49</b>	<b>19339</b>	<b>14</b>	<b>42877</b>	<b>16</b>
9	7385	7	7025	2	360	17
7	5563	5	2673	2	2890	18
7	5053	6	1738	1	3315	19
17	19098	15	3968	2	15130	20
11	9934	7	1307	4	8627	21
7	5189	5	2134	2	3055	22
5	9994	4	494	1	9500	23
<b>39</b>	<b>80042</b>	<b>30</b>	<b>6597</b>	<b>8</b>	<b>73345</b>	<b>24</b>
12	26674	10	1924	2	24750	25
9	7293	7	818	2	6475	26
6	22872	5	1872	1	21000	27
6	8132	5	1132	1	7000	28
6	15071	3	851	2	14120	29
-	-	-	-	-	-	30

TABL. 6. EMISJA I REDUKCJA ZANIECZYSZCZEŃ POWIETRZA<sup>a</sup> W 2015 R.  
EMISSION AND REDUCTION OF AIR POLLUTANTS<sup>a</sup> IN 2015

WYSZCZEGÓLNIENIE SPECIFICATION	Emisja zanieczyszczeń w t <i>Emission of air pollutants in t</i>				Zanieczyszczenia zatrzymane w urządzeniach do redukcji zanieczyszczeń w % zanie- czyszczeń wytworzonych <i>Pollutants retained in pollutant reduction systems in % of pollutants produced</i>	
	pyłowych <i>particulates</i>		gazowych (bez dwutlenku węgla) <i>gases (excluding carbon dioxide)</i>		pyłowe <i>particulates</i>	gazowe (bez dwutlen- ku węgla) <i>gases (excluding carbon dioxi- de)</i>
	ogółem <i>total</i>	w tym ze spalania paliw <i>of which from the combus- tion of fuels</i>	ogółem <i>total</i>	w tym dwutle- nek siarki <i>of which sulphur dioxide</i>		
<b>WOJEWÓDZTWO</b> .....	<b>2787</b>	<b>2227</b>	<b>154176</b>	<b>84234</b>	<b>99,9</b>	<b>77,4</b>
<b>VOIVODSHIP</b>						
<b>Podregion łódzki</b> .....	<b>156</b>	<b>133</b>	<b>2378</b>	<b>957</b>	<b>99,3</b>	<b>7,2</b>
<b>Subregion</b>						
Powiaty:						
<i>Powiaty:</i>						
brzeziński .....	4	4	35	4	98,3	-
łódzki wschodni .....	5	2	100	42	96,1	62,0
pabianicki .....	63	63	281	153	96,6	-
zgierski .....	84	64	1962	758	99,6	1,1
<b>Podregion m. Łódź</b> .....	<b>134</b>	<b>133</b>	<b>8861</b>	<b>5031</b>	<b>99,9</b>	<b>29,7</b>
<b>Subregion</b>						
Miasto na prawach powiatu:						
<i>City with powiat status:</i>						
Łódź .....	134	133	8861	5031	99,9	29,7
<b>Podregion piotrkowski</b> .....	<b>1904</b>	<b>1578</b>	<b>129821</b>	<b>76256</b>	<b>100,0</b>	<b>80,2</b>
<b>Subregion</b>						
Powiaty:						
<i>Powiaty:</i>						
bełchatowski .....	1284	1199	125449	74874	100,0	80,7
opoczyński .....	172	37	504	180	91,0	-
piotrkowski .....	11	7	92	38	96,5	-
radomszczański .....	58	54	495	248	97,8	16,1
tomaszowski .....	256	180	2511	473	99,0	-
Miasto na prawach powiatu:						
<i>City with powiat status:</i>						
Piotrków Trybunalski .....	123	101	770	443	92,6	-
<b>Podregion sieradzki</b> .....	<b>397</b>	<b>221</b>	<b>11098</b>	<b>1188</b>	<b>99,3</b>	<b>0,0</b>
<b>Subregion</b>						
Powiaty:						
<i>Powiaty:</i>						
łaski .....	18	17	123	36	75,7	-
pajęczański .....	100	10	8558	66	83,4	-
poddębicki .....	-	-	-	-	-	-
sieradzki .....	103	87	621	393	92,1	-
wieluński .....	43	33	458	253	94,1	-
wieruszowski .....	123	68	845	87	99,8	0,6
zdunskowolski .....	10	6	493	353	99,4	-
<b>Podregion skierniewicki</b> ...	<b>196</b>	<b>162</b>	<b>2018</b>	<b>802</b>	<b>95,1</b>	<b>1,0</b>
<b>Subregion</b>						
Powiaty:						
<i>Powiaty:</i>						
kutnowski .....	71	55	995	341	97,5	-
łęczycki .....	-	-	-	-	-	-
łowicki .....	34	32	344	161	86,6	-
rawski .....	-	-	-	-	-	-
skierniewicki .....	-	-	26	-	-	-
Miasto na prawach powiatu:						
<i>City with powiat status:</i>						
Skierniewice .....	91	75	653	300	89,5	3,0

a Z zakładów szczególnie uciążliwych dla czystości powietrza emitujących pyły, gazy lub równocześnie pyły i gazy.

a From plants of significant nuisance to air quality emitting particulates, gases or particulates and gases.



TABL. 7. OCHRONA PRZYRODY I KRAJOBRAZU<sup>a</sup> W 2015 R.

Stan w dniu 31 XII

NATURE AND LANDSCAPE PROTECTION<sup>a</sup> IN 2015

As of 31 XII

WYSZCZEGÓLNIENIE SPECIFICATION	Powierzchnia o szczególnych walorach przyrodniczych prawnie chroniona Legally protected areas possessing unique environmental value						Pomniki przyrody Nature monuments
	ogółem total		w tym of which				
	w ha in ha	w % powierzchni ogólnej in % of grand total areas	parki narodowe <sup>bc</sup> national parks <sup>bc</sup>	rezerwy przyrody <sup>c</sup> nature reserves <sup>c</sup>	parki krajobrazowe <sup>cd</sup> landscape parks <sup>cd</sup>	obszary chronionego krajobrazu <sup>d</sup> areas of protected landscape <sup>d</sup>	
<b>WOJEWÓDZTWO ..... VOIVODSHIP</b>	<b>357795,8</b>	<b>19,6</b>	<b>68,3</b>	<b>7418,8</b>	<b>95911,0</b>	<b>240883,3</b>	<b>3278</b>
<b>Podregion łódzki ..... Subregion</b>	<b>46223,5</b>	<b>21,0</b>	-	<b>677,6</b>	<b>8957,4</b>	<b>34489,9</b>	<b>505</b>
Powiaty: Powiaty:							
brzeziński.....	19585,1	54,6	-	100,8	4251,8	14612,2	61
łódzki wschodni .....	5356,8	10,7	-	250,8	2810,0	2285,8	142
pabianicki.....	8934,8	18,2	-	17,6	-	7497,4	65
zgierski .....	12346,9	14,4	-	308,5	1895,6	10094,5	237
<b>Podregion m. Łódź ..... Subregion</b>	<b>2753,0</b>	<b>9,4</b>	-	<b>79,7</b>	<b>1605,9</b>	-	<b>287</b>
Miasto na prawach powiatu: City with powiat status:							
Łódź .....	2753,0	9,4	-	79,7	1605,9	-	287
<b>Podregion piotrkowski ..... Subregion</b>	<b>107207,5</b>	<b>18,0</b>	<b>68,3</b>	<b>2494,3</b>	<b>33935,3</b>	<b>69588,6</b>	<b>1223</b>
Powiaty: Powiaty:							
bełchatowski .....	27090,3	28,0	-	41,1	143,9	26652,0	95
opoczyński .....	20910,9	20,1	-	339,1	7677,4	12867,1	66
piotrkowski .....	18464,8	12,9	-	452,4	10241,5	7178,9	197
radomszczański .....	28032,3	19,4	-	789,2	5115,2	21978,6	287
tomaszowski .....	11712,4	11,4	68,3	837,2	9831,6	912,0	567
Miasto na prawach powiatu: City with powiat status:							
Piotrków Trybunalski .....	996,8	14,8	-	35,3	925,7	-	11
<b>Podregion sieradzki ..... Subregion</b>	<b>132363,7</b>	<b>23,4</b>	-	<b>3254,1</b>	<b>38262,8</b>	<b>82341,9</b>	<b>797</b>
Powiaty: Powiaty:							
łaski .....	25848,2	41,8	-	68,4	11061,5	11030,0	69
pajęczański .....	4651,1	5,8	-	180,1	3516,7	-	80
poddębicki .....	21281,4	24,2	-	1028,7	-	20129,1	74
sieradzki .....	36705,5	24,6	-	1625,0	5974,1	28292,0	293
wieluński .....	18314,4	19,8	-	93,3	15369,5	-	130
wieruszowski .....	22858,2	39,6	-	57,4	-	22796,8	47
zduńskowolski .....	2704,9	7,3	-	201,3	2341,0	94,0	104
<b>Podregion skierniewicki ..... Subregion</b>	<b>69248,2</b>	<b>17,0</b>	-	<b>913,1</b>	<b>13149,6</b>	<b>54462,8</b>	<b>466</b>
Powiaty: Powiaty:							
kutnowski .....	4718,7	5,3	-	95,7	-	4623,0	36
łęczycki .....	8450,0	10,9	-	-	-	8450,0	23
łowicki .....	20234,5	20,5	-	87,1	1985,9	18112,1	35
rawski .....	16877,8	26,1	-	309,5	-	16559,4	118
skierniewicki .....	18961,5	25,2	-	420,8	11159,4	6718,3	167
Miasto na prawach powiatu: City with powiat status:							
Skierniewice .....	5,7	0,2	-	-	4,3	-	87

a Patrz uwagi ogólne do działu, ust. 4. b Powierzchnia Kampinoskiego Parku Narodowego w granicach województwa. c Bez utuliny. d Bez powierzchni rezerwatów przyrody, stanowisk dokumentacyjnych, zespołów przyrodniczo-krajobrazowych i użytków ekologicznych położonych na terenie parków krajobrazowych i obszarów chronionego krajobrazu.

a See general notes to chapter, item 4. b Area of Kampinoski National Park in boundaries of the voivodship. c Excluding protection areas. d Excluding nature reserves, documentation sites, landscape-nature complexes and ecological arable lands located within landscape parks and protected landscape areas.

TABL. 8. ODPADY <sup>a</sup> WYTWORZONE I DOTYCHCZAS SKŁADOWANE (NAGROMADZONE) ORAZ TERENY ICH SKŁADOWANIA W 2015 R.WASTE <sup>a</sup> GENERATED AND LANDFILLED UP TO NOW (ACCUMULATED) AS WELL AS THEIR STORAGE YARDS AREAS IN 2015

WYSZCZEGÓLNIENIE SPECIFICATION	Odpady w tys. t Waste in thous. t						Tereny składowania odpadów, niezrekultywowane (stan w końcu roku) w ha Waste landfill area, non-reclaimed (as of the end of the year) in ha
	wytworzone w ciągu roku generated during the year					dotychczas składowane (nagromadzone <sup>b</sup> ; stan w końcu roku) landfilled up to now (accumulated <sup>b</sup> ; as of the end of the year)	
	ogółem total	poddane odzyskowi <sup>c</sup> recovered <sup>c</sup>	unieszkodliwione <sup>c</sup> disposed <sup>c</sup>	przekazane innym odbiorcom transferred to other recipients	magazynowane czasowo temporary stored		
<b>WOJEWÓDZTWO .....</b> <b>VOIVODSHIP</b>	<b>10945,6</b>	<b>978,3</b>	<b>8532,2</b>	<b>1357,6</b>	<b>77,5</b>	<b>95051,6</b>	<b>699,4</b>
<b>Podregion łódzki .....</b> <b>Subregion</b>	<b>614,7</b>	<b>358,7</b>	<b>7,0</b>	<b>248,5</b>	<b>0,5</b>	<b>480,9</b>	<b>17,0</b>
Powiaty: Powiats:							
brzeziński .....	178,1	-	-	178,1	-	-	-
łódzki wschodni .....	362,7	349,1	-	13,4	0,2	-	-
pabianicki .....	12,3	-	-	12,3	-	-	-
zgierski .....	61,6	9,6	7,0	44,7	0,3	480,9	17,0
<b>Podregion m. Łódź .....</b> <b>Subregion</b>	<b>513,8</b>	<b>18,0</b>	<b>83,7</b>	<b>409,0</b>	<b>3,1</b>	<b>822,1</b>	<b>19,9</b>
Miasto na prawach powiatu: City with powiat status:							
Łódź .....	513,8	18,0	83,7	409,0	3,1	822,1	19,9
<b>Podregion piotrkowski .....</b> <b>Subregion</b>	<b>9562,9</b>	<b>564,7</b>	<b>8441,3</b>	<b>486,3</b>	<b>70,6</b>	<b>93748,6</b>	<b>662,5</b>
Powiaty: Powiats:							
bełchatowski .....	8787,6	21,3	8419,7	341,5	5,1	92050,6	623,6
opoczyński .....	81,9	30,6	-	49,8	1,5	-	-
piotrkowski .....	54,1	54,1	-	-	-	-	-
radomszczański .....	41,0	-	0,2	39,9	0,9	-	-
tomaszowski .....	560,1	445,1	21,4	32,9	60,7	1337,8	29,8
Miasto na prawach powiatu: City with powiat status:							
Piotrków Trybunalski .....	38,2	13,6	-	22,2	2,4	360,2	9,1
<b>Podregion sieradzki .....</b> <b>Subregion</b>	<b>98,1</b>	<b>29,9</b>	<b>0,2</b>	<b>66,8</b>	<b>1,2</b>	<b>-</b>	<b>-</b>
Powiaty: Powiats:							
łaski .....	6,5	6,0	-	0,1	0,4	-	-
pajęczański .....	2,7	-	-	2,7	-	-	-
poddębicki .....	18,9	-	-	18,9	-	-	-
sieradzki .....	17,0	-	-	17,0	-	-	-
wieluński .....	11,5	-	-	11,1	0,4	-	-
wieruszowski .....	29,0	23,9	-	5,1	-	-	-
zduńskowolski .....	12,5	-	0,2	11,9	0,4	-	-
<b>Podregion skierniewicki ....</b> <b>Subregion</b>	<b>156,1</b>	<b>7,0</b>	<b>-</b>	<b>147,0</b>	<b>2,1</b>	<b>-</b>	<b>-</b>
Powiaty: Powiats:							
kutnowski .....	62,8	5,7	-	55,4	1,7	-	-
łęczycki .....	1,4	1,3	-	-	0,1	-	-
łowicki .....	14,8	-	-	14,5	0,3	-	-
rawski .....	31,3	-	-	31,3	-	-	-
skierniewicki .....	22,6	-	-	22,6	-	-	-
Miasto na prawach powiatu: City with powiat status:							
Skierniewice .....	23,2	-	-	23,2	-	-	-

a Z wyłączeniem odpadów komunalnych. b Na składowiskach (wałdach, stawach osadowych) własnych. c We własnym zakresie przez wytwórcę, patrz uwagi ogólne do działu, ust. 5.

a Excluding municipal wastes. b On own landfills (heaps, settling ponds). c By waste producer on its own, see general notes to the chapter, item 5.

TABL. 9. NAKŁADY NA ŚRODKI TRWAŁE SŁUŻĄCE OCHRONIE ŚRODOWISKA I GOSPODARCE WODNEJ WEDŁUG WYBRANYCH KIERUNKÓW INWESTOWANIA W 2015 R. (ceny bieżące)

OUTLAYS ON FIXED ASSETS IN ENVIRONMENTAL PROTECTION AND WATER MANAGEMENT BY SELECTED DIRECTIONS OF INVESTING IN 2015 (current prices)

WYSZCZEGÓLNIENIE SPECIFICATION	Ochrona środowiska Environmental protection				Gospodarka wodna Water management	
	ogółem total	w tym na of which on			ogółem total	w tym na ujęcia i doprowadzenia wody of which on water intakes and pipe systems
		ochronę powietrza atmosferycznego i klimatu protection of air and climate	gospodarke ściekową i ochronę wód wastewater management and protection of waters	gospodarke odpadami, ochronę i przywrócenie wartości użytkowej gleb oraz ochronę wód podziemnych i powierzchniowych waste management, protection and recovery of soils, protection of groundwater and surface water		
w tys. zł in thous. zł						
<b>WOJEWÓDZTWO</b> .....	<b>812218,5</b>	<b>147089,3</b>	<b>451735,8</b>	<b>85808,2</b>	<b>132153,5</b>	<b>90547,6</b>
<b>VOIVODSHIP</b>						
<b>Podregion łódzki</b> .....	<b>112958,5</b>	<b>1507,6</b>	<b>68725,9</b>	<b>833,4</b>	<b>14738,0</b>	<b>11120,8</b>
<b>Subregion</b>						
Powiaty:						
Powiaty:						
brzeziński .....	6352,9	1104,8	5109,5	99,6	423,8	376,0
łódzki wschodni .....	64906,6	-	37430,1	-	5377,6	3648,0
pabianicki .....	16165,3	148,8	8492,0	-	3208,6	1392,6
zgierski .....	25533,7	254,0	17694,3	733,8	5728,0	5704,2
<b>Podregion m. Łódź</b> .....	<b>147407,3</b>	<b>63464,0</b>	<b>51423,9</b>	<b>5419,6</b>	<b>48141,2</b>	<b>48141,2</b>
<b>Subregion</b>						
Miasto na prawach powiatu:						
City with powiat status:						
Łódź .....	147407,3	63464,0	51423,9	5419,6	48141,2	48141,2
<b>Podregion piotrkowski</b> .....	<b>365997,6</b>	<b>43922,5</b>	<b>229411,1</b>	<b>71752,6</b>	<b>20666,9</b>	<b>12524,7</b>
<b>Subregion</b>						
Powiaty:						
Powiaty:						
bełchatowski .....	91308,7	32805,0	14921,6	24746,9	4565,0	2956,0
opoczyński .....	36844,1	2182,3	30862,5	3667,9	5179,5	490,5
piotrkowski .....	7047,7	-	6548,8	-	3435,0	1914,3
radomszczański .....	62869,0	5,9	19465,3	43323,9	1451,7	1451,7
tomaszowski .....	129346,9	8226,1	119794,3	13,9	5864,7	5541,2
Miasto na prawach powiatu:						
City with powiat status:						
Piotrków Trybunalski	38581,2	703,2	37818,6	-	171,0	171,0
<b>Podregion sieradzki</b> .....	<b>108321,7</b>	<b>27946,1</b>	<b>48363,0</b>	<b>1687,0</b>	<b>32767,8</b>	<b>8497,7</b>
<b>Subregion</b>						
Powiaty:						
Powiaty:						
łaski .....	3597,3	1598,7	1726,0	-	1993,4	1993,4
pajęczański .....	30808,1	22685,1	7156,2	623,0	2151,4	439,4
poddębicki .....	4567,3	981,1	3586,2	-	4773,4	2457,3
sieradzki .....	17753,6	1419,7	14399,4	1064,0	19570,9	646,8
wieluński .....	25682,0	102,5	11835,5	-	1152,7	762,6
wieruszowski .....	4430,7	881,0	2375,8	-	1216,1	288,3
zduńskowolski .....	21482,7	278,0	7283,9	-	1909,9	1909,9
<b>Podregion skierniewicki</b> .....	<b>77533,4</b>	<b>10249,1</b>	<b>53811,9</b>	<b>6115,6</b>	<b>15839,6</b>	<b>10263,2</b>
<b>Subregion</b>						
Powiaty:						
Powiaty:						
kutnowski .....	19435,6	5631,0	13569,6	235,0	1333,1	1102,9
łęczyski .....	4661,7	4613,8	2186,6	6,6	202,0	202,0
łowicki .....	25390,4	-	16883,0	-	2805,4	2600,4
rawski .....	11479,5	-	4659,0	5874,0	8631,8	3611,6
skierniewicki .....	5310,9	4,3	5258,4	-	2543,0	2422,0
Miasto na prawach powiatu:						
City with powiat status:						
Skierniewice .....	11255,3	-	11255,3	-	324,3	324,3

TABL. 10. NAKŁADY NA ŚRODKI TRWAŁE SŁUŻĄCE OCHRONIE ŚRODOWISKA I GOSPODARCE WODNEJ WEDŁUG ŹRÓDEŁ FINANSOWANIA W 2015 R. (ceny bieżące)

OUTLAYS ON FIXED ASSETS IN ENVIRONMENTAL PROTECTION AND WATER MANAGEMENT BY FINANCING SOURCE IN 2015 (current prices)

## A.OCHRONA ŚRODOWISKA

## ENVIRONMENTAL PROTECTION

WYSZCZEGÓLNIENIE SPECIFICATION	Ogółem Total	W tym Of which						
		środki funds				fundusze ekologiczne (pożyczki, kredyty i dotacje) ecological funds (loans, credits and allocations)	kredyty i pożyczki krajowe, w tym bankowe country credits and loans, of which banks	inne środki, w tym nakłady niefinansowane other funds, of which non-financial outlays
		własne <sup>a</sup> own <sup>a</sup>	z budżetu from budget		z zagranicy <sup>b</sup> from foreign <sup>b</sup>			
			centralneg o central	wojewódz- twa voivodship				
w tys. zł in thous. zł								
<b>WOJEWÓDZTWO .....</b>	<b>812218,5</b>	<b>252790,9</b>	<b>100596,0</b>	<b>2275,6</b>	<b>101827,9</b>	<b>282150,6</b>	<b>69054,5</b>	<b>2486,5</b>
<b>VOIVODSHIP</b>								
<b>Podregion łódzki .....</b>	<b>112958,5</b>	<b>20057,9</b>	<b>55897,8</b>	<b>-</b>	<b>14116,6</b>	<b>21979,1</b>	<b>456,8</b>	<b>450,3</b>
<b>Subregion</b>								
Powiaty:								
Powiaty:								
brzeziński .....	6352,9	1477,3	-	-	3517,3	1189,3	169,0	-
łódzki wschodni .....	64906,6	4594,4	46244,3	-	5086,3	8719,4	262,2	-
pabianicki .....	16165,3	2971,7	-	-	1292,2	11901,4	-	-
zgierski .....	25533,7	11014,5	9653,5	-	4220,8	169,0	25,6	450,3
<b>Podregion m. Łódź .....</b>	<b>147407,3</b>	<b>75306,6</b>	<b>23519,9</b>	<b>-</b>	<b>14749,0</b>	<b>33687,2</b>	<b>-</b>	<b>144,6</b>
<b>Subregion</b>								
Miasto na prawach powiatu:								
City with powiat status:								
Łódź .....	147407,3	75306,6	23519,9	-	14749,0	33687,2	-	144,6
<b>Podregion piotrkowski ..</b>	<b>365997,6</b>	<b>79546,5</b>	<b>3148,2</b>	<b>789,7</b>	<b>43894,3</b>	<b>192658,0</b>	<b>44225,5</b>	<b>1262,6</b>
<b>Subregion</b>								
Powiaty:								
Powiaty:								
bełchatowski .....	91308,7	34837,0	3020,2	-	-	27527,1	25127,5	612,9
opoczyński .....	36844,1	5303,1	128,0	-	4875,6	13585,4	12952,0	-
piotrkowski .....	7047,7	2196,3	-	-	2370,0	2429,2	-	52,2
radomszczański .....	62869,0	14887,7	-	789,7	6183,6	39892,5	368,0	597,5
tomaszowski .....	129346,9	13526,5	-	-	8852,2	101051,4	5778,0	-
Miasto na prawach powiatu:								
City with powiat status:								
Piotrków Trybunalski....	38581,2	8795,9	-	-	21612,9	8172,4	-	-
<b>Podregion sieradzki .....</b>	<b>108321,7</b>	<b>39696,6</b>	<b>17892,8</b>	<b>1485,9</b>	<b>18359,5</b>	<b>16794,5</b>	<b>13648,4</b>	<b>444,0</b>
<b>Subregion</b>								
Powiaty:								
Powiaty:								
łaski .....	3597,3	1252,2	387,1	-	1600,5	166,4	-	191,1
pajęczański .....	30808,1	12330,7	-	-	4947,0	781,0	12749,4	-
poddębicki .....	4567,3	919,0	-	-	1182,6	1849,7	600,0	16,0
sieradzki .....	17753,6	4745,5	1048,2	-	4434,7	7288,3	-	236,9
wieluński .....	25682,0	4084,8	14843,8	-	789,0	5665,4	299,0	-
wieruszowski .....	4430,7	1644,7	1300,1	1485,9	-	-	-	-
zdunowski .....	21482,7	14719,7	313,6	-	5405,7	1043,7	-	-
<b>Podregion skierniewicki</b>	<b>77533,4</b>	<b>38183,3</b>	<b>137,3</b>	<b>-</b>	<b>10708,5</b>	<b>17031,8</b>	<b>10723,8</b>	<b>185,0</b>
<b>Subregion</b>								
Powiaty:								
Powiaty:								
kutnowski .....	19435,6	11409,1	-	-	1031,1	6810,4	-	185,0
łęczycki .....	4661,7	2890,7	-	-	1604,7	166,3	-	-
łowicki .....	25390,4	8599,9	70,3	-	6137,7	5638,0	4711,8	-
rawski .....	11479,5	5060,5	-	-	-	396,0	5692,0	-
skierniewicki .....	5310,9	2370,1	67,0	-	1935,0	618,8	320,0	-
Miasto na prawach powiatu:								
City with powiat status:								
Skierniewice .....	11255,3	7853,0	-	-	-	3402,3	-	-

a Łącznie ze środkami z budżetu gmin będących inwestorami. b Środki bezzwrotne i zwrotne uzyskane w ramach międzynarodowych programów, funduszy pomocowych (w tym Fundusz Spójności), funduszy strukturalnych, pomocy bilateralnej, ekokonwersji.

a Including funds from budget of gminas, which are investors. b Non-returnable and returnable funds receive from international programs, assistance, funds (including Cohesion Fund), structural funds, bilateral assistance, ecological conversion.

TABL. 10. NAKŁADY NA ŚRODKI TRWAŁE SŁUŻĄCE OCHRONIE ŚRODOWISKA I GOSPODARCE WODNEJ WEDŁUG ŹRÓDEŁ FINANSOWANIA W 2015 R. (dok.)

OUTLAYS ON FIXED ASSETS IN ENVIRONMENTAL PROTECTION AND WATER MANAGEMENT BY FINANCING SOURCE IN 2015 (cont.)

## B. GOSPODARKA WODNA

## WATER MANAGEMENT

WYSZCZEGÓLNIENIE SPECIFICATION	Ogółem Total	W tym Of which						
		środki funds				fundusze ekologiczne (pożyczki, kredyty i dotacje) ecological funds (loans, credits and allocations)	kredyty i pożyczki krajowe, w tym bankowe country credits and loans, of which banks	inne środki, w tym nakłady niefinansowane other funds, of which non-financial outlays
		własne <sup>a</sup> own <sup>a</sup>	z budżetu from budget		z zagranicy <sup>b</sup> from foreign <sup>b</sup>			
			centralneg o central	wojewódz- twa voivodship				
w tys. zł in thous. zł								
<b>WOJEWÓDZTWO .....</b>	<b>132153,5</b>	<b>71777,9</b>	-	<b>223,4</b>	<b>35038,3</b>	<b>21489,1</b>	<b>67,0</b>	<b>866,2</b>
<b>VOIVODSHIP</b>								
<b>Podregion łódzki .....</b>	<b>14738,0</b>	<b>9455,9</b>	-	-	<b>2476,3</b>	<b>2001,6</b>	-	<b>804,2</b>
<b>Subregion</b>								
Powiaty:								
Powiaty:								
brzeziński .....	423,8	423,8	-	-	-	-	-	-
łódzki wschodni .....	5377,6	2959,3	-	-	714,3	1704,0	-	-
pabianicki .....	3208,6	1889,5	-	-	1072,0	247,1	-	-
zgierski .....	5728,0	4183,3	-	-	690,0	50,5	-	804,2
<b>Podregion m. Łódź .....</b>	<b>48141,2</b>	<b>41821,4</b>	-	-	-	<b>6319,8</b>	-	-
<b>Subregion</b>								
Miasto na prawach powiatu:								
City with powiat status:								
Łódź .....	48141,2	41821,4	-	-	-	6319,8	-	-
<b>Podregion piotrkowski ...</b>	<b>20666,9</b>	<b>9175,5</b>	-	-	<b>9031,5</b>	<b>2007,8</b>	-	<b>32,6</b>
<b>Subregion</b>								
Powiaty:								
Powiaty:								
bełchatowski .....	4565,0	2907,1	-	-	1386,4	235,5	-	-
opoczyński .....	5179,5	541,9	-	-	4637,6	-	-	-
piotrkowski .....	3435,0	1004,7	-	-	1554,7	843,0	-	32,6
radomszczański .....	1451,7	1093,2	-	-	202,8	155,7	-	-
tomaszowski .....	5864,7	3457,6	-	-	1250,0	773,6	-	-
Miasto na prawach powiatu:								
City with powiat status:								
Piotrków Trybunalski ...	171,0	171,0	-	-	-	-	-	-
<b>Podregion sieradzki .....</b>	<b>32767,8</b>	<b>6694,7</b>	-	-	<b>16998,6</b>	<b>8980,9</b>	-	<b>24,6</b>
<b>Subregion</b>								
Powiaty:								
Powiaty:								
łaski .....	1993,4	1126,8	-	-	842,0	-	-	24,6
pajęczański .....	2151,4	560,4	-	-	1224,0	367,0	-	-
poddębicki .....	4773,4	653,9	-	-	3572,4	547,1	-	-
sieradzki .....	19570,9	2184,5	-	-	10015,6	7301,8	-	-
wieluński .....	1152,7	700,5	-	-	50,8	401,4	-	-
wieruszowski .....	1216,1	421,6	-	-	626,9	167,6	-	-
zduńskowolski .....	1909,9	1047,0	-	-	666,9	196,0	-	-
<b>Podregion skierniewicki</b>	<b>15839,6</b>	<b>4630,4</b>	-	<b>223,4</b>	<b>6531,9</b>	<b>2179,0</b>	<b>67,0</b>	<b>4,8</b>
<b>Subregion</b>								
Powiaty:								
Powiaty:								
kutnowski .....	1333,1	1108,1	-	-	90,0	130,2	-	4,8
łęczycki .....	202,0	202,0	-	-	-	-	-	-
łowicki .....	2805,4	1183,1	-	-	1500,3	122,0	-	-
rawski .....	8631,8	1168,9	-	223,4	3452,6	1516,8	67,0	-
skierniewicki .....	2543,0	644,0	-	-	1489,0	410,0	-	-
Miasto na prawach powiatu:								
City with powiat status:								
Skierniewice .....	324,3	324,3	-	-	-	-	-	-

a Łącznie ze środkami z budżetu gmin będących inwestorami. b Środki bezzwrotne i zwrotne uzyskane w ramach międzynarodowych programów, funduszy pomocowych (w tym Fundusz Spójności), funduszy strukturalnych, pomocy bilateralnej, ekokonwersji.

a Including funds from budget of gminas, which are investors. b Non-returnable and returnable funds receive from international programs, assistance, funds (including Cohesion Fund), structural funds, bilateral assistance, ecological conversion.

## DZIAŁ II

### PODZIAŁ ADMINISTRACYJNY I SAMORZĄD TERYTORIALNY

1. Z dniem 1 I 1999 r. (na mocy ustawy z dnia 24 VII 1998 r., Dz. U. Nr 96, poz. 603) wprowadzono zasadniczy trójstopniowy podział terytorialny państwa, którego jednostkami są: gminy, powiaty i województwa.

Gmina jest podstawową jednostką terytorialnego podziału kraju.

Jednostkami pomocniczymi w gminach są m.in. **sołectwa**, których organizację i zakres działania określa właściwa rada gminy odrębnym statutem.

**Miejscowość** – jednostka osadnicza lub inny obszar zabudowany odróżniający się od innych miejscowości odrębną nazwą, a przy jednakowej nazwie - odmiennym określeniem ich rodzaju. Rodzaj miejscowości to określenie charakteru miejscowości ukształtowanej w procesie rozwoju osadnictwa. Ustalanie i zmiana rodzaju miejscowości, tak jak ustalanie i zmiana ich nazw następuje w drodze rozporządzenia ministra właściwego do spraw administracji publicznej. Jedynie nadanie miejscowości statusu miasta, tj. zmiana rodzaju określenia np. "wieś", "kolonia" na "miasto" dokonywane jest rozporządzeniem Rady Ministrów.

Miejscowości podstawowe (miasta, miejscowości wiejskie) prezentuje się bez części integralnych – części wsi, kolonii, osad, przysiółków.

2. Kadencja rad gmin, rad miejskich na prawach powiatu i rad powiatów trwa 4 lata, licząc od dnia wyborów.

3. Charakterystykę demograficzno-zawodową radnych w jednostkach samorządu terytorialnego oparto o wyniki sprawozdawczości za rok 2014, aktualizującej dane o radnych zawarte w obwieszczeniach terytorialnych komisji wyborczych z wyborów samorządowych w dniu 16 XI 2014 r.

Grupowania radnych organów jednostek samorządu terytorialnego według grup zawodów dokonano na podstawie Klasyfikacji Zawodów i Specjalności na potrzeby rynku pracy wprowadzonej rozporządzeniem Ministra Pracy i Polityki Społecznej z dnia 27 IV 2010 r. (jednolity tekst Dz. U. 2014 poz. 760) z późniejszymi zmianami.

## CHAPTER II

### ADMINISTRATIVE DIVISION AND LOCAL GOVERNMENT

1. On 1 I 1999 a fundamental three-tier territorial division of the country (Journal of Laws No. 96, item 603, dated 24 VII 1998) was introduced, the entities of which are: gminas, powiats and voivodships.

The gmina is the basic unit of the country's territorial structure.

Auxiliary entities in gminas are, among others, **village administrator's offices**. Their organization and scope of activity is outlined by individual gmina councils in a separate statute.

**Locality** – a settlement unit or other settled area, differentiated from other localities with a separate name, and in case of identical name - different denotation of their type. The type of locality denotes the character of the locality, developed in the settlement development process. Determining and changing the locality type, the same as determining and changing their names, is done by way of regulation of a minister relevant for public administration issues. Only granting a locality the status of a town, that is changing the type of denotation, e.g. "village", "farmstead" into "town" is done by way of regulation of the Council of Ministers.

Basic localities (towns, rural localities) are presented excluding integral parts of basic localities – part of villages, farmsteads, settlements, hamlets.

2. Term of gmina councils, city councils in cities with powiat status and powiat councils lasts 4 years, counting from the day of election.

3. The demographic and occupational characteristic of councillors in local government entities is based on reporting results for 2014, updating information concerning councillors included in announcements of local election commissions from the 16 XI 2014 local government elections.

The grouping of councillors of organs of local government entities by groups of occupations is made on the basis of the Polish Classification of Occupations and Specializations for Labour Market Needs, which was introduced by a decree of the Minister of Labour and Social Policy, dated 27 IV 2010 (uniform text Journal of Laws 2014 item 760) with later amendments.

TABL. 1 (11). JEDNOSTKI PODZIAŁU TERYTORIALNEGO W 2015 R. <sup>a</sup>  
Stan w dniu 31 XII  
TERRITORIAL DIVISION UNITS IN 2015 <sup>a</sup>  
As of 31 XII

WYSZCZEGÓLNIENIE SPECIFICATION	Gminy Gminas				Miasta Townes	Miejscowości wiejskie Rural localities	Sołectwa Village administrator's offices
	ogółem total	miejskie <sup>b</sup> urban <sup>b</sup>	wiejskie rural	miejsko-wiejskie urban-rural			
<b>WOJEWÓDZTWO VOIVODSHIP</b>	<b>177</b>	<b>18</b>	<b>133</b>	<b>26</b>	<b>44</b>	<b>5009</b>	<b>3495</b>
<b>Podregion łódzki Subregion</b>	27	6	16	5	11	613	463
Powiaty: Powiats:							
brzeziński .....	5	1	4	-	1	128	92
łódzki wschodni .....	6	-	3	3	3	125	98
pabianicki .....	7	2	5	-	2	115	93
zgierski .....	9	3	4	2	5	245	180
<b>Podregion m. Łódź Subregion</b>	1	1	-	-	1	-	-
Miasto na prawach powiatu: City with powiat status:							
Łódź .....	1	1	-	-	1	-	-
<b>Podregion piotrkowski Subregion</b>	53	4	42	7	11	1580	1058
Powiaty: Powiats:							
bełchatowski .....	8	1	6	1	2	314	176
opoczyński .....	8	-	6	2	2	238	199
piotrkowski .....	11	-	9	2	2	404	279
radomszczański .....	14	1	11	2	3	358	211
tomaszowski .....	11	1	10	-	1	266	193
Miasto na prawach powiatu: City with powiat status:							
Piotrków Trybunalski .....	1	1	-	-	1	-	-
<b>Podregion sieradzki Subregion</b>	51	2	38	11	13	1615	1060
Powiaty: Powiats:							
łaski .....	5	-	4	1	1	183	133
pajęczański .....	8	-	6	2	2	205	122
poddębicki .....	6	-	4	2	2	329	194
sieradzki .....	11	1	7	3	4	399	293
wieluński .....	10	-	9	1	1	213	143
wieruszowski .....	7	-	6	1	1	159	94
zduńskowolski .....	4	1	2	1	2	127	81
<b>Podregion skierniewicki Subregion</b>	45	5	37	3	8	1201	914
Powiaty: Powiats:							
kutnowski .....	11	1	8	2	3	351	228
łęczycki .....	8	1	7	-	1	281	186
łowicki .....	10	1	9	-	1	210	196
rawski .....	6	1	4	1	2	177	155
skierniewicki .....	9	-	9	-	-	182	149
Miasto na prawach powiatu: City with powiat status:							
Skierniewice .....	1	1	-	-	1	-	-

<sup>a</sup> Patrz uwagi ogólne do rozdziału „Podział administracyjny i samorząd terytorialny” ust. 1. <sup>b</sup> W tym 3 gminy mające również status miasta na prawach powiatu.

<sup>a</sup> See general notes to the chapter “Administrative division and local government”, item 1. <sup>b</sup> Of which 3 gminas that are also cities with powiat status.

TABL. 2 (12). **RADNI RAD GMIN<sup>a</sup> WEDŁUG PŁCI, WIEKU I POZIOMU WYKSZTAŁCENIA W 2015 R.**  
Stan w dniu 31 XII  
**COUNCILLORS OF GMINA<sup>a</sup> COUNCILS BY SEX, AGE AND EDUCATIONAL LEVEL IN 2015**  
As of 31 XII

WYSZCZEGÓLNIENIE SPECIFICATION	Ogółem Total	W tym kobiety Of which women	Z liczby ogółem — w wieku Of total number — at age					Z liczby ogółem — z wykształceniem Of total number — with education			
			18—29 lat	30—39	40—49	50—59	60 lat i więcej and more	wyższym tertiary	policeal- nym i średnim post- -second- ary and second- ary	zasad- niczym zawo- dowym basic voca- tional	gimna- zjalnym i pod- stawo- wym lower second- ary and primary
<b>WOJEWÓDZTWO VOIVODSHIP</b>	<b>2693</b>	<b>743</b>	<b>137</b>	<b>447</b>	<b>720</b>	<b>846</b>	<b>543</b>	<b>899</b>	<b>1062</b>	<b>612</b>	<b>120</b>
<b>PODREGION ŁÓDZKI ... SUBREGION</b>	<b>431</b>	<b>127</b>	<b>24</b>	<b>66</b>	<b>96</b>	<b>136</b>	<b>109</b>	<b>202</b>	<b>149</b>	<b>69</b>	<b>11</b>
<b>Powiat brzeziński .....</b>	<b>74</b>	<b>25</b>	<b>5</b>	<b>9</b>	<b>12</b>	<b>25</b>	<b>23</b>	<b>25</b>	<b>27</b>	<b>22</b>	<b>-</b>
Gminy miejskie: Urban gminas:											
Brzeziny .....	14	3	2	2	-	5	5	8	6	-	-
Gminy wiejskie: Rural gminas:											
Brzeziny .....	15	5	1	-	4	3	7	3	6	6	-
Dmosin .....	15	10	-	1	1	8	5	2	11	2	-
Jeżów .....	15	2	2	2	4	3	4	6	-	9	-
Rogów .....	15	5	-	4	3	6	2	6	4	5	-
<b>Powiat łódzki wschodni .....</b>	<b>95</b>	<b>22</b>	<b>3</b>	<b>9</b>	<b>20</b>	<b>35</b>	<b>28</b>	<b>34</b>	<b>40</b>	<b>16</b>	<b>5</b>
Gminy miejsko-wiejskie: Urban-rural gminas:											
Koluszki .....	20	4	2	2	-	11	5	11	7	2	-
Rzgów .....	15	3	-	-	4	4	7	5	5	3	2
Tuszyn .....	15	4	-	1	6	7	1	3	9	3	-
Gminy wiejskie: Rural gminas:											
Andrespol .....	15	1	-	1	3	4	7	6	7	2	-
Brójce .....	15	4	-	3	4	5	3	2	5	5	3
Nowosolna .....	15	6	1	2	3	4	5	7	7	1	-
<b>Powiat pabianicki .....</b>	<b>113</b>	<b>36</b>	<b>7</b>	<b>18</b>	<b>30</b>	<b>30</b>	<b>28</b>	<b>60</b>	<b>33</b>	<b>16</b>	<b>4</b>
Gminy miejskie: Urban gminas:											
Konstantynów Łódzki .....	15	5	-	4	4	4	3	12	3	-	-
Pabianice .....	23	8	3	3	7	5	5	16	7	-	-
Gminy wiejskie: Rural gminas:											
Dłutów .....	15	4	2	-	6	2	5	2	8	3	2
Dobroń .....	15	4	-	5	4	5	1	8	4	2	1
Ksawerów .....	15	5	2	3	3	4	3	9	4	2	-
Lutomiersk .....	15	4	-	1	4	4	6	5	5	5	-
Pabianice .....	15	6	-	2	2	6	5	8	2	4	1
<b>Powiat zgierski .....</b>	<b>149</b>	<b>44</b>	<b>9</b>	<b>30</b>	<b>34</b>	<b>46</b>	<b>30</b>	<b>83</b>	<b>49</b>	<b>15</b>	<b>2</b>
Gminy miejskie: Urban gminas:											
Głowno .....	15	4	-	3	4	8	-	14	1	-	-
Ozorków .....	15	6	2	4	3	4	2	11	4	-	-
Zgierz .....	23	5	3	5	6	2	7	14	9	-	-
Gminy miejsko-wiejskie: Urban-rural gminas:											
Aleksandrów Łódzki .....	21	8	1	4	9	4	3	15	1	5	-
Stryków .....	15	2	-	3	2	6	4	7	7	1	-

a Bez gmin mających status miasta na prawach powiatu.  
a Excluding gminas that are also cities with powiat status.



TABL. 2 (12). **RADNI RAD GMIN<sup>a</sup> WEDŁUG PŁCI, WIEKU I POZIOMU WYKSZTAŁCENIA W 2015 R. (cd.)**  
Stan w dniu 31 XII  
**COUNCILLORS OF GMINA<sup>a</sup> COUNCILS BY SEX, AGE AND EDUCATIONAL LEVEL IN 2015**  
(cont.)  
As of 31 XII

WYSZCZEGÓLNIENIE SPECIFICATION	Ogółem Total	W tym kobiety Of which women	Z liczby ogółem — w wieku Of total number — at age					Z liczby ogółem — z wykształceniem Of total number — with education				
			18—29 lat	30—39	40—49	50—59	60 lat i więcej and more	wyższym tertiary	policeal- nym i średnim post- sec- ondary and sec- ondary	zasad- niczym zawo- dowym basic voca- tional	gimna- zjalnym i pod- stawo- wym lower sec- ondary and primary	
<b>PODREGION ŁÓDZKI (dok.) SUBREGION (cont.)</b>												
<b>Powiat zgierski (dok.) (cont.)</b>												
Gminy wiejskie: Rural gminas:												
Głowno .....	15	4	1	5	3	3	3	4	6	4	1	
Ozorków .....	15	6	-	5	2	5	3	9	4	2	-	
Parzęczew .....	15	4	1	-	-	10	4	4	10	-	1	
Zgierz .....	15	5	1	1	5	4	4	5	7	3	-	
<b>PODREGION PIOTRKOWSKI .....</b>	<b>803</b>	<b>239</b>	<b>32</b>	<b>131</b>	<b>233</b>	<b>250</b>	<b>157</b>	<b>277</b>	<b>321</b>	<b>159</b>	<b>46</b>	
<b>SUBREGION</b>												
<b>Powiat bełchatowski ...</b>	<b>126</b>	<b>36</b>	<b>9</b>	<b>21</b>	<b>43</b>	<b>32</b>	<b>21</b>	<b>60</b>	<b>38</b>	<b>20</b>	<b>8</b>	
Gminy miejskie: Urban gminas:												
Bełchatów .....	22	6	2	3	5	5	7	17	4	-	1	
Gminy miejsko-wiejskie: Urban-rural gminas:												
Zelów .....	15	6	1	2	5	5	2	7	6	2	-	
Gminy wiejskie: Rural gminas:												
Bełchatów .....	15	3	1	1	6	4	3	4	5	3	3	
Drużbice .....	14	4	2	4	4	2	2	8	4	2	-	
Kleszczów .....	15	4	1	4	7	3	-	9	4	2	-	
Kluki .....	15	7	1	3	7	3	1	6	7	2	-	
Rusiec .....	15	1	1	2	5	3	4	4	3	6	2	
Szczerców .....	15	5	-	2	4	7	2	5	5	3	2	
<b>Powiat opoczyński .....</b>	<b>125</b>	<b>37</b>	<b>4</b>	<b>18</b>	<b>38</b>	<b>32</b>	<b>33</b>	<b>34</b>	<b>53</b>	<b>34</b>	<b>4</b>	
Gminy miejsko-wiejskie: Urban-rural gminas:												
Drzewica .....	15	5	1	2	5	5	2	6	8	1	-	
Opoczno .....	21	7	-	1	5	10	5	9	12	-	-	
Gminy wiejskie: Rural gminas:												
Białaczów .....	14	5	1	2	6	1	4	5	5	3	1	
Mniszków .....	15	3	-	1	8	2	4	-	5	10	-	
Paradyż .....	15	4	1	2	3	4	5	-	4	8	3	
Poświętne .....	15	4	1	4	3	2	5	5	6	4	-	
Sławno .....	15	4	-	4	4	3	4	5	5	5	-	
Zarnów .....	15	5	-	2	4	5	4	4	8	3	-	

a Bez gmin mających status miasta na prawach powiatu.  
a Excluding gminas that are also cities with powiat status.

TABL. 2 (12). RADNI RAD GMIN <sup>a</sup> WEDŁUG PŁCI, WIEKU I POZIOMU WYKSZTAŁCENIA W 2015 R. (cd.)  
Stan w dniu 31 XII  
COUNCILLORS OF GMINA <sup>a</sup> COUNCILS BY SEX, AGE AND EDUCATIONAL LEVEL IN 2015  
(cont.)  
As of 31 XII

WYSZCZEGÓLNIENIE SPECIFICATION	Ogółem Total	W tym kobiety Of which women	Z liczby ogółem — w wieku Of total number — at age					Z liczby ogółem — z wykształceniem Of total number — with education			
			18—29 lat	30—39	40—49	50—59	60 lat i więcej and more	wyższym tertiary	policeal- nym i średnim post- sec- ondary and sec- ondary	zasad- niczym zawo- dowym basic voca- tional	gimna- zjalnym i pod- stawo- wym lower sec- ondary and primary
<b>PODREGION PIOTRKOWSKI (cd.) SUBREGION (cont.)</b>											
<b>Powiat piotrkowski .....</b>	<b>165</b>	<b>51</b>	<b>3</b>	<b>30</b>	<b>44</b>	<b>58</b>	<b>30</b>	<b>46</b>	<b>83</b>	<b>30</b>	<b>6</b>
Gminy miejsko-wiejskie: <i>Urban-rural gminas:</i>											
Sulejów .....	15	-	-	4	3	4	4	5	7	3	-
Wolbórz .....	15	4	-	1	4	7	3	5	8	2	-
Gminy wiejskie: <i>Rural gminas:</i>											
Aleksandrów .....	15	5	-	4	7	3	1	4	5	3	3
Czarnocin .....	15	3	-	4	5	3	3	4	9	1	1
Gorzkowice .....	15	5	-	2	2	5	6	4	7	4	-
Grabica .....	15	5	2	2	2	9	-	3	5	7	-
Łęki Szlacheckie .....	15	6	-	4	4	5	2	2	8	5	-
Moszczenica .....	15	5	-	1	6	5	3	5	8	1	1
Ręczno .....	15	4	1	1	7	4	2	2	10	3	-
Rozprza .....	15	6	-	3	2	8	2	7	7	-	1
Wola Krzysztoporska .....	15	8	-	4	2	5	4	5	9	1	-
<b>Powiat radomski .....</b>	<b>216</b>	<b>59</b>	<b>12</b>	<b>34</b>	<b>65</b>	<b>63</b>	<b>42</b>	<b>77</b>	<b>90</b>	<b>32</b>	<b>17</b>
Gminy miejskie: <i>Urban gminas:</i>											
Radomsko .....	21	5	-	3	13	3	2	16	5	-	-
Gminy miejsko-wiejskie: <i>Urban-rural gminas:</i>											
Kamieńsk .....	15	4	1	3	3	5	3	5	7	1	2
Przedbórz .....	15	3	1	1	4	5	4	4	9	2	-
Gminy wiejskie: <i>Rural gminas:</i>											
Dobryzycze .....	15	5	2	1	3	7	2	4	9	1	1
Gidle .....	15	6	1	1	3	5	5	7	4	4	-
Gomunice .....	15	7	-	2	7	4	2	4	11	-	-
Kobiele Wielkie .....	15	2	-	2	5	6	2	3	6	4	2
Kodrąb .....	15	4	1	1	6	6	1	3	6	5	1
Łgota Wielka .....	15	8	-	6	7	1	1	7	6	-	2
Ładzice .....	15	5	-	4	5	3	3	4	8	1	2
Masłowice .....	15	2	2	4	2	4	3	6	5	3	1
Radomsko .....	15	2	1	3	3	2	6	8	3	3	1
Wielgomłynny .....	15	3	-	1	2	5	7	2	4	6	3
Żytno .....	15	3	3	2	2	7	1	4	7	2	2
<b>Powiat tomaszowski .....</b>	<b>171</b>	<b>56</b>	<b>4</b>	<b>28</b>	<b>43</b>	<b>65</b>	<b>31</b>	<b>60</b>	<b>57</b>	<b>43</b>	<b>11</b>
Gminy miejskie: <i>Urban gminas:</i>											
Mazowiecki .....	23	5	2	2	2	12	5	15	8	-	-
Gminy wiejskie: <i>Rural gminas:</i>											
Będków .....	15	7	-	2	5	5	3	3	4	5	3
Budziszewice .....	15	4	-	3	2	6	4	5	2	5	3
Czerniewice .....	15	6	-	3	3	4	5	3	4	6	2
Inowódz .....	14	3	-	2	3	7	2	7	4	3	-
Lubochnia .....	15	4	-	-	7	8	-	6	7	-	2

a Bez gmin mających status miasta na prawach powiatu.  
a Excluding gminas that are also cities with powiat status.

TABL. 2 (12). **RADNI RAD GMIN<sup>a</sup> WEDŁUG PŁCI, WIEKU I POZIOMU WYKSZTAŁCENIA W 2015 R. (cd.)**  
Stan w dniu 31 XII  
**COUNCILLORS OF GMINA<sup>a</sup> COUNCILS BY SEX, AGE AND EDUCATIONAL LEVEL IN 2015**  
(cont.)  
As of 31 XII

WYSZCZEGÓLNIENIE SPECIFICATION	Ogółem Total	W tym kobiety Of which women	Z liczby ogółem — w wieku Of total number — at age					Z liczby ogółem — z wykształceniem Of total number — with education				
			18—29 lat	30—39	40—49	50—59	60 lat i więcej and more	wyższym tertiary	policeal- nym i średnim post- -sec- -ondary and second- ary	zasad- niczym zawo- dowym basic voca- tional	gimna- zjalnym i pod- stawo- wym lower second- ary and primary	
<b>PODREGION PIOTR- KOWSKI (dok.) SUBREGION (cont.) Powiat tomaszowski (dok.) (cont.)</b>												
Gminy wiejskie (dok.): Rural gminas (cont.):												
Rokiciny .....	15	4	1	2	5	5	2	4	6	5	-	
Rzeczyca .....	14	5	1	1	4	7	1	3	5	6	-	
Tomaszów Mazowiecki .....	15	8	-	1	5	6	3	4	6	4	1	
Ujazd .....	15	4	-	5	5	2	3	7	3	5	-	
Żelechlinek .....	15	6	-	7	2	3	3	3	8	4	-	
<b>PODREGION SIERADZKI .....</b>	<b>788</b>	<b>211</b>	<b>38</b>	<b>121</b>	<b>214</b>	<b>257</b>	<b>158</b>	<b>218</b>	<b>337</b>	<b>201</b>	<b>32</b>	
<b>SUBREGION Powiat łaski .....</b>	<b>81</b>	<b>18</b>	<b>3</b>	<b>6</b>	<b>17</b>	<b>27</b>	<b>28</b>	<b>26</b>	<b>32</b>	<b>21</b>	<b>2</b>	
Gminy miejsko-wiejskie: Urban-rural gminas:												
Łask .....	21	4	-	1	6	8	6	9	9	2	1	
Gminy wiejskie: Rural gminas:												
Buczek .....	15	4	-	-	2	8	5	2	7	6	-	
Sędziejowice .....	15	7	1	2	4	5	3	7	5	3	-	
Widawa .....	15	1	1	2	4	1	7	3	5	6	1	
Wodzierady .....	15	2	1	1	1	5	7	5	6	4	-	
<b>Powiat pajęczański .....</b>	<b>120</b>	<b>29</b>	<b>5</b>	<b>25</b>	<b>36</b>	<b>33</b>	<b>21</b>	<b>30</b>	<b>51</b>	<b>31</b>	<b>8</b>	
Gminy miejsko-wiejskie: Urban-rural gminas:												
Działoszyn .....	15	6	-	1	3	9	2	8	5	2	-	
Pajęczno .....	15	3	-	3	4	2	6	6	7	2	-	
Gminy wiejskie: Rural gminas:												
Kielczygłów .....	15	2	-	2	5	6	2	1	4	7	3	
Nowa Brzeźnica .....	15	6	2	5	5	-	3	5	6	2	2	
Rzaśnia .....	15	1	-	2	6	5	2	2	8	4	1	
Siemkowice .....	15	2	-	3	5	4	3	2	9	2	2	
Strzelce Wielkie .....	15	2	2	4	3	5	1	2	6	7	-	
Sulmierzyce .....	15	7	1	5	5	2	2	4	6	5	-	
<b>Powiat poddębicki .....</b>	<b>90</b>	<b>22</b>	<b>5</b>	<b>19</b>	<b>19</b>	<b>33</b>	<b>14</b>	<b>24</b>	<b>30</b>	<b>27</b>	<b>9</b>	
Gminy miejsko-wiejskie: Urban-rural gminas:												
Poddębice .....	15	2	-	3	5	5	2	5	8	1	1	
Uniejów .....	15	4	-	4	3	6	2	5	5	4	1	
Gminy wiejskie: Rural gminas:												
Dalików .....	15	6	1	4	2	4	4	8	3	1	3	
Pęczniew .....	15	3	1	3	3	7	1	2	4	9	-	
Wartkowice .....	15	2	1	4	5	4	1	2	6	4	3	
Zadzim .....	15	5	2	1	1	7	4	2	4	8	1	

<sup>a</sup> Bez gmin mających status miasta na prawach powiatu.  
<sup>a</sup> Excluding gminas that are also cities with powiat status.

TABL. 2 (12). **RADNI RAD GMIN<sup>a</sup> WEDŁUG PŁCI, WIEKU I POZIOMU WYKSZTAŁCENIA W 2015 R. (cd.)**  
Stan w dniu 31 XII  
**COUNCILLORS OF GMINA<sup>a</sup> COUNCILS BY SEX, AGE AND EDUCATIONAL LEVEL IN 2015**  
(cont.)  
As of 31 XII

WYSZCZEGÓLNIENIE SPECIFICATION	Ogółem Total	W tym kobiety Of which women	Z liczby ogółem — w wieku Of total number — at age					Z liczby ogółem — z wykształceniem Of total number — with education				
			18—29 lat	30—39	40—49	50—59	60 lat i więcej and more	wyższym tertiary	policeal- nym i średnim post- -sec- -dary and sec- -ondary	zasad- niczym zawo- -dowym basic voca- -tional	gimna- zjalnym i pod- -stawa- -wym lower sec- -ondary and primary	
<b>PODREGION SIERADZKI (cd.) SUBREGION (cont.)</b>												
<b>Powiat sieradzki .....</b>	<b>170</b>	<b>54</b>	<b>8</b>	<b>23</b>	<b>44</b>	<b>60</b>	<b>35</b>	<b>46</b>	<b>77</b>	<b>44</b>	<b>3</b>	
Gminy miejskie: <i>Urban gminas:</i>												
Sieradz .....	21	7	1	3	8	3	6	10	8	3	-	
Gminy miejsko-wiejskie: <i>Urban-rural gminas:</i>												
Błaszki .....	15	2	1	1	2	9	2	4	7	4	-	
Warta .....	15	4	1	1	3	5	5	5	5	5	-	
Złoczew .....	15	7	1	-	5	4	5	5	6	3	1	
Gminy wiejskie: <i>Rural gminas:</i>												
Braszewice .....	15	4	-	1	5	6	3	4	6	4	1	
Brzeźnio .....	15	5	1	1	3	7	3	2	11	1	1	
Burzenin .....	15	6	-	2	2	8	3	2	9	4	-	
Goszczanów .....	15	7	-	5	5	4	1	2	7	6	-	
Klonowa .....	14	4	3	1	5	5	-	2	4	8	-	
Sieradz .....	15	3	-	2	4	5	4	4	8	3	-	
Wróblew .....	15	5	-	6	2	4	3	6	6	3	-	
<b>Powiat wieluński .....</b>	<b>156</b>	<b>43</b>	<b>3</b>	<b>25</b>	<b>42</b>	<b>50</b>	<b>36</b>	<b>38</b>	<b>69</b>	<b>47</b>	<b>2</b>	
Gminy miejsko-wiejskie: <i>Urban-rural gminas:</i>												
Wieluń .....	21	3	-	1	6	5	9	10	10	1	-	
Gminy wiejskie: <i>Rural gminas:</i>												
Biała .....	15	8	-	-	8	6	1	3	5	7	-	
Czarnożyły .....	15	2	-	-	1	5	9	-	8	7	-	
Konopnica .....	15	4	1	1	5	3	5	2	6	7	-	
Mokrsko .....	15	5	1	5	5	4	-	6	8	1	-	
Osjaków .....	15	6	-	3	3	6	3	2	10	3	-	
Ostrówek .....	15	-	-	4	4	4	3	3	5	7	-	
Pątnów .....	15	2	-	2	5	5	3	3	1	10	1	
Skomlin .....	15	8	1	6	1	6	1	3	10	2	-	
Wierzchlas .....	15	5	-	3	4	6	2	6	6	2	1	
<b>Powiat wierzusowski ...</b>	<b>105</b>	<b>24</b>	<b>11</b>	<b>13</b>	<b>32</b>	<b>35</b>	<b>14</b>	<b>29</b>	<b>46</b>	<b>24</b>	<b>6</b>	
Gminy miejsko-wiejskie: <i>Urban-rural gminas:</i>												
Wierzuszów .....	15	1	1	3	5	4	2	8	6	1	-	
Gminy wiejskie: <i>Rural gminas:</i>												
Bolesławiec .....	15	9	1	2	2	8	2	2	10	2	1	
Czastary .....	15	5	1	2	8	4	-	6	6	3	-	
Galewice .....	15	1	1	2	3	6	3	2	5	6	2	
Lututów .....	15	5	3	-	5	6	1	3	8	4	-	
Łubnice .....	15	-	3	1	5	3	3	2	4	7	2	
Sokolniki .....	15	3	1	3	4	4	3	6	7	1	1	

a Bez gmin mających status miasta na prawach powiatu.

a Excluding gminas that are also cities with powiat status.

TABLE 2 (12). **RADNI RAD GMIN<sup>a</sup> WEDŁUG PŁCI, WIEKU I POZIOMU WYKSZTAŁCENIA W 2015 R. (cd.)**  
Stan w dniu 31 XII  
**COUNCILLORS OF GMINA<sup>a</sup> COUNCILS BY SEX, AGE AND EDUCATIONAL LEVEL IN 2015**  
(cont.)  
As of 31 XII

WYSZCZEGÓLNIENIE SPECIFICATION	Ogółem Total	W tym kobiety Of which women	Z liczby ogółem — w wieku Of total number — at age					Z liczby ogółem — z wykształceniem Of total number — with education				
			18—29 lat	30—39	40—49	50—59	60 lat i więcej and more	wyższym tertiary	policeal- nym i średnim post- -sec- -ondary and sec- -ondary	zasad- niczym zawo- -dowym basic voca- -tional	gimna- zjalnym i pod- -stawa- -wym lower sec- -ondary and primary	
<b>PODREGION SIERADZKI (dok.) SUBREGION (cont.)</b>												
<b>Powiat zduńskowski ....</b>	<b>66</b>	<b>21</b>	<b>3</b>	<b>10</b>	<b>24</b>	<b>19</b>	<b>10</b>	<b>25</b>	<b>32</b>	<b>7</b>	<b>2</b>	
Gminy miejskie: Urban gminas:												
Zduńska Wola .....	21	4	1	7	6	5	2	16	5	-	-	
Gminy miejsko-wiejskie: Urban-rural gminas:												
Szadek .....	15	5	1	-	7	4	3	4	8	3	-	
Gminy wiejskie: Rural gminas:												
Zapolice .....	15	7	-	1	4	5	5	2	9	2	2	
Zduńska Wola .....	15	5	1	2	7	5	-	3	10	2	-	
<b>PODREGION SKIERNIEWICKI .....</b>	<b>671</b>	<b>166</b>	<b>43</b>	<b>129</b>	<b>177</b>	<b>203</b>	<b>119</b>	<b>202</b>	<b>255</b>	<b>183</b>	<b>31</b>	
<b>Powiat kutnowski .....</b>	<b>171</b>	<b>47</b>	<b>9</b>	<b>26</b>	<b>52</b>	<b>49</b>	<b>35</b>	<b>45</b>	<b>70</b>	<b>50</b>	<b>6</b>	
Gminy miejskie: Urban gminas:												
Kutno .....	21	4	-	3	10	7	1	11	7	2	1	
Gminy miejsko-wiejskie: Urban-rural gminas:												
Krośnice .....	15	4	1	2	2	8	2	4	9	2	-	
Żychlin .....	15	7	-	2	6	5	2	7	6	2	-	
Gminy wiejskie: Rural gminas:												
Bedno .....	15	4	-	1	5	3	6	3	6	2	4	
Dąbrowice .....	15	6	-	1	6	4	4	1	4	9	1	
Krzyżanów .....	15	2	2	1	3	3	6	3	8	4	-	
Kutno .....	15	4	1	3	5	5	1	4	8	3	-	
Łanięta .....	15	3	1	3	5	3	3	3	5	7	-	
Nowe Ostrowy .....	15	5	1	1	4	4	5	2	6	7	-	
Oporów .....	15	4	2	7	2	2	2	4	6	5	-	
Strzelce .....	15	4	1	2	4	5	3	3	5	7	-	
<b>Powiat łączycki .....</b>	<b>120</b>	<b>26</b>	<b>6</b>	<b>31</b>	<b>28</b>	<b>36</b>	<b>19</b>	<b>46</b>	<b>35</b>	<b>32</b>	<b>7</b>	
Gminy miejskie: Urban gminas:												
Łęczycza .....	15	1	1	4	2	6	2	9	5	1	-	
Gminy wiejskie: Rural gminas:												
Daszyna .....	15	4	-	3	5	4	3	7	4	4	-	
Góra Świętej Małgorzaty .....	15	3	-	1	5	5	4	4	1	7	3	
Grabów .....	15	3	2	5	1	5	2	6	4	4	1	
Łęczycza .....	15	3	1	-	2	6	6	3	4	6	2	
Piątek .....	15	4	-	6	4	4	1	5	5	4	1	
Świnice Warckie .....	15	4	1	4	5	4	1	4	6	5	-	
Witonia .....	15	4	1	8	4	2	-	8	6	1	-	

a Bez gmin mających status miasta na prawach powiatu.

a Excluding gminas that are also cities with powiat status.

TABL. 2 (12). RADNI RAD GMIN<sup>a</sup> WEDŁUG PŁCI, WIEKU I POZIOMU WYKSZTAŁCENIA W 2015 R. (dok.)  
Stan w dniu 31 XII  
COUNCILLORS OF GMINA<sup>a</sup> COUNCILS BY SEX, AGE AND EDUCATIONAL LEVEL IN 2015  
(cont.)  
As of 31 XII

WYSZCZEGÓLNIENIE SPECIFICATION	Ogółem Total	W tym kobiety Of which women	Z liczby ogółem — w wieku Of total number — at age					Z liczby ogółem — z wykształceniem Of total number — with education				
			18—29 lat	30—39	40—49	50—59	60 lat i więcej and more	wyższym tertiary	policeal- nym i średnim post- -sec- -ondary and sec- -ondary	zasad- niczym zawo- dowym basic voca- -tional	gimna- zjalnym i pod- stawo- wym lower sec- -ondary and primary	
<b>PODREGION SKIERNIEWICKI (dok.) SUBREGION (cont.)</b>												
<b>Powiat łowicki .....</b>	<b>156</b>	<b>26</b>	<b>16</b>	<b>27</b>	<b>41</b>	<b>52</b>	<b>20</b>	<b>46</b>	<b>67</b>	<b>38</b>	<b>5</b>	
Gminy miejskie: Urban gminas:												
Łowicz .....	21	3	3	4	6	3	5	12	6	3	-	
Gminy wiejskie: Rural gminas:												
Bielawy .....	15	2	-	2	4	7	2	2	8	4	1	
Chaśno .....	15	3	2	4	2	6	1	4	6	4	1	
Domaniewice .....	15	3	4	1	4	5	1	5	5	5	-	
Kiernozia .....	15	3	1	4	7	2	1	5	6	3	1	
Kocierzew Południowy .....	15	3	1	3	1	9	1	2	4	8	1	
Łowicz .....	15	2	-	3	4	4	4	3	6	6	-	
Łyszkowice .....	15	4	2	3	3	6	1	4	11	-	-	
Nieborów .....	15	2	2	1	6	4	2	5	8	2	-	
Zduny .....	15	1	1	2	4	6	2	4	7	3	1	
<b>Powiat rawski .....</b>	<b>89</b>	<b>22</b>	<b>5</b>	<b>19</b>	<b>27</b>	<b>22</b>	<b>16</b>	<b>23</b>	<b>29</b>	<b>31</b>	<b>6</b>	
Gminy miejskie: Urban gminas:												
Rawa Mazowiecka ....	15	2	1	2	4	3	5	9	5	1	-	
Gminy miejsko-wiejskie: Urban-rural gminas:												
Biała Rawska .....	15	1	-	-	8	5	2	4	6	5	-	
Gminy wiejskie: Rural gminas:												
Cielądz .....	15	4	-	6	5	2	2	3	6	4	2	
Rawa Mazowiecka ....	15	5	-	5	4	4	2	3	-	11	1	
Regnów .....	14	6	-	1	4	5	4	-	4	7	3	
Sadkowice .....	15	4	4	5	2	3	1	4	8	3	-	
<b>Powiat skierniewicki ....</b>	<b>135</b>	<b>45</b>	<b>7</b>	<b>26</b>	<b>29</b>	<b>44</b>	<b>29</b>	<b>42</b>	<b>54</b>	<b>32</b>	<b>7</b>	
Gminy wiejskie: Rural gminas:												
Bolimów .....	15	7	1	6	-	5	3	8	6	1	-	
Gluchów .....	15	2	2	3	1	5	4	3	6	6	-	
Godzianów .....	15	6	1	2	4	5	3	4	7	2	2	
Kowiesy .....	15	6	-	1	4	7	3	4	4	6	1	
Lipce Reymontowskie	15	5	-	2	4	6	3	5	5	4	1	
Maków .....	15	5	1	4	3	3	4	7	5	2	1	
Nowy Kawęczyn .....	15	7	1	4	6	2	2	5	7	3	-	
Skierniewice .....	15	3	1	2	2	8	2	4	6	4	1	
Stupia .....	15	4	-	2	5	3	5	2	8	4	1	

a Bez gmin mających status miasta na prawach powiatu.  
a Excluding gminas that are also cities with powiat status.

TABL. 3 (13). **RADNI RAD POWIATÓW I RAD MIAST W MIASTACH NA PRAWACH POWIATU WEDŁUG PŁCI, WIEKU I POZIOMU WYKSZTAŁCENIA W 2015 R.**  
Stan w dniu 31 XII

COUNCILLORS OF POWIAT COUNCILS AND CITY COUNCILS IN CITIES WITH POWIAT STATUS BY SEX, AGE AND EDUCATIONAL LEVEL IN 2015  
As of 31 XII

WYSZCZEGÓLNIENIE SPECIFICATION	Ogółem Total	W tym kobiety Of which women	Z liczby ogółem — w wieku Of total number — at age					Z liczby ogółem — z wykształceniem Of total number — with education			
			18—29 lat	30—39	40—49	50—59	60 lat i więcej and more	wyższym tertiary	policeal- nym i średnim post- sec- ondary and secondary	zasadni- czym za- wodowym basic voca- tional	gimna- zjalnym i pod- stawo- wym lower secondary and primary
<b>WOJEWÓDZTWO ..... VOIVODSHIP</b>	<b>499</b>	<b>104</b>	<b>20</b>	<b>107</b>	<b>109</b>	<b>173</b>	<b>90</b>	<b>380</b>	<b>105</b>	<b>13</b>	<b>1</b>
<b>Podregion łódzki ..... Subregion</b>	<b>86</b>	<b>22</b>	<b>4</b>	<b>16</b>	<b>20</b>	<b>28</b>	<b>18</b>	<b>70</b>	<b>15</b>	<b>1</b>	-
Powiaty: Powiats:											
brzeziński .....	15	5	1	4	2	4	4	12	2	1	-
łódzki wschodni .....	19	8	2	2	6	6	3	15	4	-	-
pabianicki .....	23	3	-	5	7	6	5	21	2	-	-
zgierski .....	29	6	1	5	5	12	6	22	7	-	-
<b>Podregion m. Łódź ..... Subregion</b>	<b>40</b>	<b>12</b>	<b>5</b>	<b>14</b>	<b>8</b>	<b>9</b>	<b>4</b>	<b>36</b>	<b>4</b>	-	-
Miasto na prawach powiatu: City with powiat status:											
Łódź .....	40	12	5	14	8	9	4	36	4	-	-
<b>Podregion piotrkowski ..... Subregion</b>	<b>132</b>	<b>27</b>	<b>3</b>	<b>24</b>	<b>38</b>	<b>44</b>	<b>23</b>	<b>107</b>	<b>25</b>	-	-
Powiaty: Powiats:											
bełchatowski .....	23	6	1	5	5	9	3	19	4	-	-
opoczyński .....	19	3	1	2	9	3	4	13	6	-	-
piotrkowski .....	21	5	1	6	3	7	4	16	5	-	-
radomszczański .....	23	5	-	3	6	10	4	20	3	-	-
tomaszowski .....	23	2	-	3	9	8	3	17	6	-	-
Miasto na prawach powiatu: City with powiat status:											
Piotrków Trybunalski	23	6	-	5	6	7	5	22	1	-	-
<b>Podregion sieradzki ..... Subregion</b>	<b>129</b>	<b>23</b>	<b>2</b>	<b>25</b>	<b>22</b>	<b>55</b>	<b>25</b>	<b>92</b>	<b>28</b>	<b>9</b>	-
Powiaty: Powiats:											
łaski .....	17	3	-	3	2	9	3	14	3	-	-
pajęczański .....	17	1	-	3	5	6	3	11	3	3	-
poddębicki .....	17	4	-	5	-	7	5	11	4	2	-
sieradzki .....	23	5	-	8	3	9	3	18	5	-	-
wieluński .....	19	3	1	2	6	7	3	14	4	1	-
wieruszowski .....	17	2	-	1	1	10	5	12	3	2	-
zduńskowolski .....	19	5	1	3	5	7	3	12	6	1	-
<b>Podregion skierniewicki ..... Subregion</b>	<b>112</b>	<b>20</b>	<b>6</b>	<b>28</b>	<b>21</b>	<b>37</b>	<b>20</b>	<b>75</b>	<b>33</b>	<b>3</b>	<b>1</b>
Powiaty: Powiats:											
kutnowski .....	21	4	1	17	2	1	-	12	9	-	-
łęczycki .....	17	4	1	1	4	7	4	13	2	2	-
łowicki .....	21	4	-	3	6	7	5	15	5	1	-
rawski .....	17	3	1	3	2	8	3	9	8	-	-
skierniewicki .....	15	2	2	1	3	4	5	8	6	-	1
Miasto na prawach powiatu: City with powiat status:											
Skierniewice .....	21	3	1	3	4	10	3	18	3	-	-

## DZIAŁ III

### BEZPIECZEŃSTWO PUBLICZNE

#### Uwagi ogólne

1. W Roczniku prezentowane są dane statystyczne o przestępstwach stwierdzonych w zakończonych postępowaniach przygotowawczych na podstawie systemu statystyki kryminalnej Komendy Głównej Policji prowadzonego w porozumieniu z Ministerstwem Sprawiedliwości.

2. **Przestępstwo stwierdzone** jest to zdarzenie, co do którego w zakończonym postępowaniu przygotowawczym potwierdzono, że jest przestępstwem. Przestępstwo – zgodnie z Kodeksem karnym z 1997 r. obowiązującym od 1 IX 1998 r. (ustawa z dnia 6 VI 1997 r., tekst jednolity Dz. U. 2016 poz. 1137) – jest to zbrodnia lub występki ścigany z oskarżenia publicznego lub z oskarżenia prywatnego, zgodnie z Kodeksem karnym skarbowym, obowiązującym od 17 X 1999 r. (ustawa z dnia 10 IX 1999 r., tekst jednolity Dz. U. 2013, poz. 186, z późniejszymi zmianami) – jest to przestępstwo skarbowe.

Dane o przestępstwach stwierdzonych od 2014 r. nie obejmują czynów karalnych popełnionych przez nieletnich. Zgodnie z obowiązującą metodologią stwierdzenie popełnienia czynów karalnych przez nieletnich dokonywane jest w postępowaniu sądowym po uprzednim przekazaniu przez Policję akt w sprawach nieletnich do sądu rodzinnego.

Przestępstwo stwierdzone w zakończonym postępowaniu przygotowawczym, w którym ustalono przynajmniej jednego podejrzanego, jest to przestępstwo wykryte.

Informacje o przestępstwach stwierdzonych i wskaźnikach wykrywalności sprawców przestępstw pochodzą z policyjnych systemów informacyjnych.

Dane o przestępstwach stwierdzonych opracowano według klasyfikacji Kodeksu karnego z 1997 r. i Kodeksu karnego skarbowego z 1999 r., lub innych ustaw szczególnych.

3. **Wskaźnik wykrywalności sprawców przestępstw** jest to stosunek liczby przestępstw wykrytych w danym roku (łącznie z wykrytymi po podjęciu z umorzenia) do liczby przestępstw stwierdzonych w danym roku, powiększonej o liczbę przestępstw stwierdzonych w podjętych postępowaniach, a umorzonych w latach poprzednich z powodu niewykrycia sprawców.

## CHAPTER III

### PUBLIC SAFETY

#### General notes

1. In the Yearbook statistical data are presented concerning ascertained crimes in completed preparatory proceedings, on the basis of the criminal statistics system of the National Police Headquarters conducted in cooperation with the Ministry of Justice.

2. An **ascertained crime** is an event, which after the completion of preparatory proceedings was confirmed as a crime. In connection with the Criminal Code of 1997, valid since 1 IX 1998 (the law dated 6 VI 1997, uniform text Journal of Laws 2016 item 1137) crime is a felony or misdemeanour prosecuted upon by public accusation or private accusation, in connection with the Penal Fiscal Code valid since 17 X 1999 (the law dated 10 IX 1999, uniform text Journal of Laws 2013, item 186, with later amendments) – is a fiscal offence.

Data about ascertained crimes since 2014 do not include punishable acts committed by juveniles. In accordance with the existing methodology, the specification of the number of juveniles committing punishable acts takes place during court proceedings after the Police provides records in juvenile cases to the family court.

An ascertained crime in completed preparatory proceeding, in which least one suspect was found is a detected crime.

Information regarding ascertained crimes and rates of detectability of delinquents in ascertained crimes come from police information system.

Data concerning ascertained crimes have been prepared in accordance with the classification of the Criminal Code of 1997, the Penal Fiscal Code of 1999, or other specific laws.

3. **The rate of detectability of delinquents** is the relation of the number of detected crimes in a given year (including those detected after resumption following discontinuance) to the total number of crimes ascertained in a given year, plus the number of crimes recorded in commenced proceedings and discontinued in previous years due to undetected delinquents.



TABL. 1 (14). PRZESTĘPSTWA STWIERDZONE PRZEZ POLICJĘ<sup>a</sup> W ZAKOŃCZONYCH POSTĘPOWANIACH PRZYGOTOWAWCZYCH W 2015 R.ASCERTAINED CRIMES BY THE POLICE<sup>a</sup> IN COMPLETED PREPARATORY PROCEEDINGS IN 2015

WYSZCZEGÓLNIENIE SPECIFICATION	Ogółem Grand total	W tym przestępstwa Of which crimes			Z liczby ogółem przestępstwa Of grand total crimes		
		o charakterze kryminalnym criminal	o charakterze gospo- darczym economic	drogowe traffic	przeciwko życiu i zdrowiu against life and health	przeciwko mieniu against property	
						razem total	w tym kradzież samochodu of which automobile theft
<b>WOJEWÓDZTWO .....</b>	<b>48321</b>	<b>32788</b>	<b>8520</b>	<b>5091</b>	<b>1165</b>	<b>27813</b>	<b>1096</b>
<b>VOIVODSHIP</b>							
<b>Podregion łódzki .....</b>	<b>6002</b>	<b>3838</b>	<b>1079</b>	<b>775</b>	<b>126</b>	<b>2968</b>	<b>125</b>
<b>Subregion</b>							
Powiaty:							
Powiaty:							
brzeziński .....	809	293	428	59	13	221	13
łódzki wschodni .....	963	680	106	135	32	494	18
pabianicki .....	1855	1238	288	239	31	1065	46
zgierski .....	2375	1627	257	342	50	1188	48
<b>Podregion m. Łódź .....</b>	<b>19445</b>	<b>14713</b>	<b>3280</b>	<b>1043</b>	<b>410</b>	<b>13982</b>	<b>748</b>
<b>Subregion</b>							
Miasto na prawach powiatu:							
City with powiat status:							
Łódź .....	19445	14713	3280	1043	410	13982	748
<b>Podregion piotrkowski .....</b>	<b>9814</b>	<b>6175</b>	<b>1643</b>	<b>1490</b>	<b>313</b>	<b>4798</b>	<b>99</b>
<b>Subregion</b>							
Powiaty:							
Powiaty:							
belchatowski .....	2069	1117	482	270	65	979	23
opoczyński .....	1078	761	97	177	30	489	4
piotrkowski .....	874	529	74	234	36	346	5
radomszczański .....	2062	1198	427	332	70	938	27
tomaszowski .....	1932	1303	270	289	57	974	21
Miasto na prawach powiatu:							
City with powiat status:							
Piotrków Trybunalski .....	1799	1267	293	188	55	1072	19
<b>Podregion sieradzki .....</b>	<b>7329</b>	<b>4276</b>	<b>1621</b>	<b>1037</b>	<b>159</b>	<b>3139</b>	<b>76</b>
<b>Subregion</b>							
Powiaty:							
Powiaty:							
łaski .....	605	411	74	88	24	359	28
pajęczański .....	486	270	55	131	11	170	2
poddębicki .....	666	465	53	103	20	339	10
sieradzki .....	2029	1078	518	343	46	697	15
wieluński .....	1582	696	658	164	30	812	11
wieruszowski .....	622	435	52	96	9	186	4
zduńskowolski .....	1339	921	211	112	19	576	6
<b>Podregion skierniewicki .....</b>	<b>5731</b>	<b>3786</b>	<b>897</b>	<b>746</b>	<b>157</b>	<b>2926</b>	<b>48</b>
<b>Subregion</b>							
Powiaty:							
Powiaty:							
kutnowski .....	1676	1046	305	224	29	916	12
łęczycki .....	581	346	91	104	16	245	4
łowicki .....	1214	836	150	148	34	594	12
rawski .....	901	568	167	127	21	400	9
skierniewicki .....	417	300	33	67	19	219	2
Miasto na prawach powiatu:							
City with powiat status:							
Skierniewice .....	942	690	151	76	38	552	9

a Patrz uwagi ogólne do działu, ust. 2.

U w a g a. Dane pobrano z Krajowego Systemu Informacji Policji.

Z r ó d ł o: dane Komendy Głównej Policji.










a See general notes to the chapter, item. 2.

N o t e. Data were extracted from the National Police Information System (KSIP).

S o u r c e: data of the National Police Headquarters.

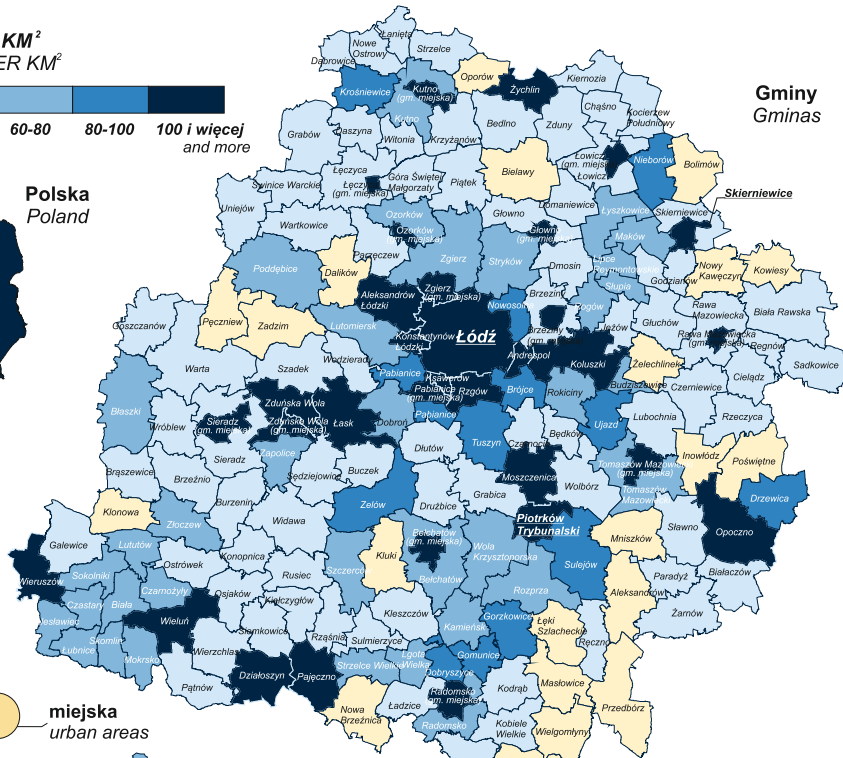
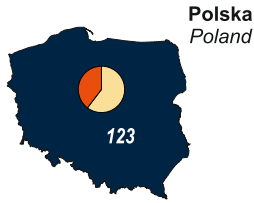
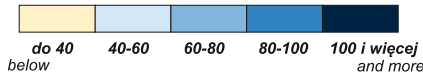
**MAPA ADMINISTRACYJNA WOJEWÓDZTWA ŁÓDZKIEGO**  
**STAN W DNIU 31 XII 2015**  
**ADMINISTRATIVE MAP OF ŁÓDZKIE VOIVODSHIP**  
**AS OF 31 XII 2015**



- |   |   |   |  |
|---|---|---|--|
|  | <b>Granica województwa</b><br>Voivodship's border                           |  | <b>Podregion łódzki</b>                                    |
|  | <b>Granice powiatów</b><br>Powiat's border                                  |  | <b>Podregion piotrkowski</b><br>Piotrkowski subregions     |
|  | <b>Granice gmin</b><br>Gmina's border                                       |  | <b>Podregion m. Łódź</b><br>City of Łódź                   |
|  | <b>Nazwy miast na prawach powiatu</b><br>Names of cities with powiat status |  | <b>Podregion sieradzki</b><br>Sieradzki subregions         |
|   |   |  | <b>Podregion skierniewicki</b><br>Skierniewicki subregions |

**LUDNOŚĆ W 2015 R.**  
**Stan w dniu 31 XII**  
**POPULATION IN 2015**  
*As of 31 XII*

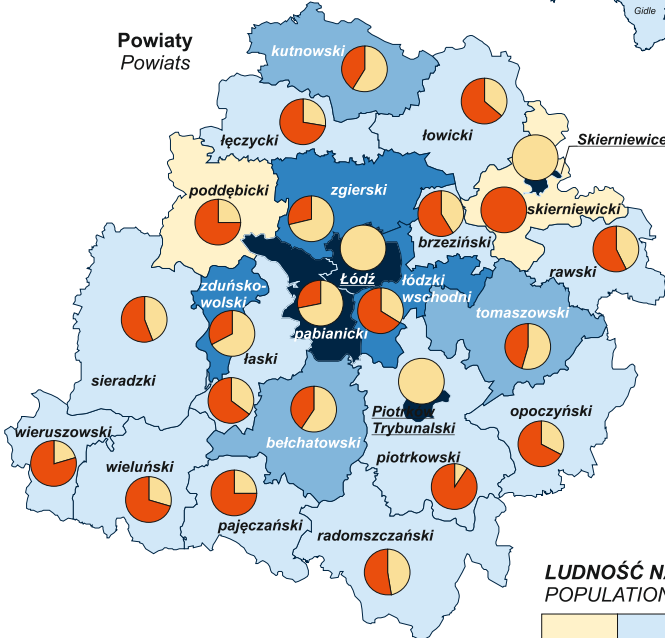
**LUDNOŚĆ NA 1 KM<sup>2</sup>**  
**POPULATION PER KM<sup>2</sup>**



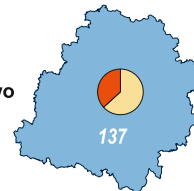
**LUDNOŚĆ**  
**POPULATION**



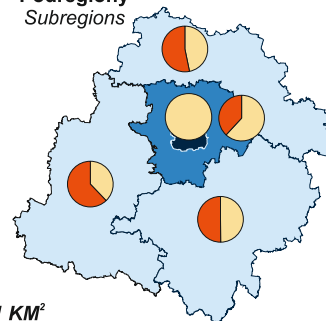
**Powiaty**  
**Poviats**



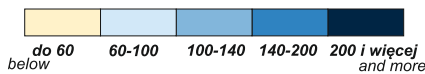
**Województwo**  
**Voivodship**



**Podregiony**  
**Subregions**



**LUDNOŚĆ NA 1 KM<sup>2</sup>**  
**POPULATION PER KM<sup>2</sup>**



TABL. 2 (15). WSKAŹNIKI WYKRYWALNOŚCI SPRAWCÓW PRZESTĘPSTW STWIERDZONYCH PRZEZ POLICJĘ<sup>a</sup> W 2015 R.RATES OF DETECTABILITY OF DELINQUENTS IN ASCERTAINED CRIMES BY THE POLICE<sup>a</sup> IN 2015

WYSZCZEGÓLNIENIE SPECIFICATION	Ogółem Total	W tym przestępstw Of which crimes		
		o charakterze kryminalnym criminal	o charakterze gospodarczym economic	drogowych traffic
		w %	in %	
<b>WOJEWÓDZTWO .....</b>	<b>58,8</b>	<b>45,7</b>	<b>79,5</b>	<b>98,0</b>
<b>VOIVODSHIP</b>				
<b>Podregion łódzki .....</b>	<b>66,0</b>	<b>53,9</b>	<b>79,7</b>	<b>97,7</b>
<b>Subregion</b>				
Powiaty:				
Powiaty:				
brzeziński .....	80,8	58,6	93,0	98,3
łódzki wschodni .....	59,4	49,1	66,0	98,5
pabianicki .....	65,1	54,0	78,3	97,1
zgierski .....	64,3	55,0	64,9	97,7
<b>Podregion m. Łódź .....</b>	<b>44,0</b>	<b>32,0</b>	<b>76,9</b>	<b>96,1</b>
<b>Subregion</b>				
Miasto na prawach powiatu:				
City with powiat status:				
Łódź .....	44,0	32,0	76,9	96,1
<b>Podregion piotrkowski .....</b>	<b>69,2</b>	<b>56,9</b>	<b>81,8</b>	<b>98,3</b>
<b>Subregion</b>				
Powiaty:				
Powiaty:				
bełchatowski .....	74,5	61,1	83,0	97,0
opoczyński .....	68,0	58,6	77,3	98,3
piotrkowski .....	73,2	61,1	78,4	98,3
radomszczański .....	77,9	66,6	89,3	99,1
tomaszowski .....	63,9	51,8	79,3	97,9
Miasto na prawach powiatu:				
City with powiat status:				
Piotrków Trybunalski .....	57,5	46,3	73,7	98,9
<b>Podregion sieradzki .....</b>	<b>71,9</b>	<b>59,4</b>	<b>82,4</b>	<b>98,9</b>
<b>Subregion</b>				
Powiaty:				
Powiaty:				
łaski .....	47,7	33,3	45,3	100,0
pajęczański .....	77,6	69,2	54,5	100,0
poddębicki .....	61,7	50,7	54,7	100,0
sieradzki .....	70,7	50,7	90,8	98,3
wieluński .....	80,4	66,6	88,8	100,0
wieruszowski .....	78,0	72,4	69,2	99,0
zduńskowski .....	74,9	70,9	72,3	96,4
<b>Podregion skierniewicki .....</b>	<b>68,1</b>	<b>57,5</b>	<b>79,7</b>	<b>99,1</b>
<b>Subregion</b>				
Powiaty:				
Powiaty:				
kutnowski .....	67,4	52,1	86,9	99,6
łęczycki .....	79,6	70,2	86,8	99,0
łowicki .....	70,4	63,4	70,0	99,3
rawski .....	73,5	63,9	82,6	98,4
skierniewicki .....	58,6	50,2	54,5	97,0
Miasto na prawach powiatu:				
City with powiat status:				
Skierniewice .....	58,5	50,0	72,8	100,0

a Patrz uwagi ogólne do działu, ust. 2.

U w a g a. Dane pobrano z Krajowego Systemu Informacji Policji.

Ź r ó d ł o: dane Komendy Głównej Policji.

a See general notes to the chapter, item. 2.

N o t e. Data were extracted from the National Police Information System (KSIP).

S o u r c e: data of the National Police Headquarters.

## DZIAŁ IV LUDNOŚĆ

### Uwagi ogólne

1. Tablice działu opracowano na podstawie:
  - 1) bilansów stanu i struktury ludności na terenie gminy. Bilanse ludności sporządzane są dla okresów międzyspisywanych w oparciu o wyniki ostatniego spisu powszechnego, przy uwzględnieniu:
    - a) zmian w danym okresie spowodowanych ruchem naturalnym (urodzenia, zgony) i migracjami ludności (zameldowania i wymeldowania na pobyt stały z innych gmin i z zagranicy), a także przesunięciami adresowymi ludności z tytułu zmian administracyjnych,
    - b) różnicy między liczbą osób zameldowanych na pobyt czasowy ponad 3 miesiące (do 2005 r. — ponad 2 miesiące) na terenie gminy a liczbą osób czasowo nieobecnych (zameldowania i wymeldowania na pobyt czasowy z/do gmin);
  - 2) rejestrów Ministerstwa Cyfryzacji — o migracjach wewnętrznych i zagranicznych ludności na pobyt stały;
  - 3) sprawozdawczości urzędów stanu cywilnego — o zarejestrowanych małżeństwach, urodzeniach i zgonach;
  - 4) sprawozdawczości sądów — o prawomocnie orzeczonych separacjach i rozwodach.
2. Dane o ludności oraz współczynniki demograficzne, a także przeliczenia na 1 mieszkańca (1000 ludności itp.) opracowano — jeśli nie zaznaczono inaczej — przyjmując jako bazę wyjściową:
  - w 2005 — wyniki Narodowego Spisu Powszechnego Ludności i Mieszkań 2002,
  - dla lat 2010-2015 — wyniki Narodowego Spisu Powszechnego Ludności i Mieszkań 2011 (dla 2010 r. zastosowano podział administracyjny obowiązujący w dniu 31 XII 2011 r.).
3. Przez **ludność w wieku produkcyjnym** rozumie się ludność w wieku zdolności do pracy. Dla mężczyzn przyjęto wiek 18-64 lata, dla kobiet — 18-59 lat. Wśród ludności w wieku produkcyjnym wyróżnia się ludność **w wieku mobilnym**, tj. w wieku 18-44 lata i **niemobilnym**, tj. mężczyźni — 45-64 lata, kobiety — 45-59 lat. Przez ludność **w wieku nieprodukcyjnym** rozumie się ludność **w wieku przedprodukcyjnym**, tj. do 17 lat oraz **w wieku poprodukcyjnym**, tj. mężczyźni — 65 lat i więcej, kobiety — 60 lat i więcej.
4. Dane o **ruchu naturalnym ludności** w podziale terytorialnym opracowano:
  - małżeństwa — według miejsca zameldowania na pobyt stały męża przed ślubem (w przypadku, gdy mąż przed ślubem mieszkał za granicą, przyjmuje się miejsce zameldowania żony przed ślubem),
  - separacje — według miejsca zamieszkania osoby wnoszącej powództwo (w przypadku, gdy osoba wnosząca powództwo mieszka za granicą, przyjmuje się miejsce zamieszkania współmałżonka; w przypadku zgodnego wniosku stron przyjmuje się miejsce zamieszkania męża),
  - rozwody — według miejsca zamieszkania osoby wnoszącej powództwo (w przypadku, gdy osoba

## CHAPTER IV POPULATION

### General notes

1. Chapter tables were compiled on the basis of:
  - 1) the balances of the size and structure of the in a gmina. Population balances are compiled for periods between censuses on the basis of the last census, taking into account:
    - a) changes in a given period connected with vital statistics (births, deaths) and migration of the population (registering and cancelling registration for permanent residence from other gminas and from abroad) as well as address changes of the population due to changes in the administrative division,
    - b) difference between the number of people registered for temporary stay above 3 months (until 2005 – above 2 months) in a gmina and the number of people temporarily absent (registering and cancelling registration for temporary stay from/to other gminas);
  - 2) the registers of the Ministry of Digital Affairs on internal and international migration of population for permanent residence;
  - 3) documentation of Civil Status Offices regarding registered marriages, births and deaths;
  - 4) documentation of regional courts — regarding legally valid decisions in actions for separation and divorce.
2. Data about population as well as demographic rates and indicators per capita (per 1000 of population etc.) were compiled — unless otherwise stated — on the basis:
  - for 2005 — of the results of the Population and Housing Census 2002,
  - for 2010-2015 — the results of the Population and Housing Census 2011 (for 2010 was applied the administrative division obligatory as of 31 XII 2011).
3. The **working age population** refers to males aged 18-64, and females aged 18-59. In this category the age groups of **mobility** (i.e. 18-44) and **non-mobility** (i.e. 45-64 for males and 45-59 for females) are distinguished. The **nonworking age population** is defined as the **pre-working age population**, i.e., up to the age of 17 and the **post-working age population**, i.e., 65 and more for males and 60 and more for females.
4. Data regarding the **vital statistics** according to territorial division were compiled as follows:
  - marriages — according to the husband's place of permanent residence before the marriage (in cases when the husband lived abroad before the marriage, the wife's place of residence before the marriage is used),
  - separations — according to the plaintiff's place of residence (in case when person filling petition residing abroad, place of residence of a spouse has been taken; in cases unanimous petition of both of persons — residence of husband is used),
  - divorces — according to the plaintiff's place of

- wnosząca powództwo mieszka za granicą, przyjmuje się miejsce zamieszkania współmałżonka),
- urodzenia — według miejsca zameldowania na pobyt stały matki noworodka,
- zgony — według miejsca zameldowania na pobyt stały osoby zmarłej.

Dane o **małżeństwach** uwzględniają związki małżeńskie zawarte w formie przewidzianej prawem w urzędach stanu cywilnego. Na mocy ustawy z dnia 24 VII 1998 r. (Dz. U. Nr 117, poz. 757) w urzędach stanu cywilnego rejestrowane są także małżeństwa podlegające prawu wewnętrznemu Kościoła lub Związku Wyznaniowego zawarte w obecności duchownego. Małżeństwo zawarte w tej formie podlega prawu polskiemu i pociąga za sobą takie same skutki cywilnoprawne, jak małżeństwo zawarte przed kierownikiem urzędu stanu cywilnego.

Małżeństwa wyznaniowe mogą być zawierane jedynie w dziesięciu Kościołach i Związku Wyznaniowym: Kościół Katolicki, Polski Autokefaliczny Kościół Prawosławny, Kościół Ewangelicko-Augsburski, Kościół Ewangelicko-Reformowany, Kościół Ewangelicko-Methodystyczny, Kościół Chrześcijan Baptystów, Kościół Adwentystów Dnia Siódmego, Kościół Polskokatolicki, Związek Gmin Wyznaniowych Żydowskich, Kościół Starokatolicki Mariawitów, Kościół Zielonoświątkowy.

**Przyrost naturalny ludności** stanowi różnicę między liczbą urodzeń żywych i zgonów w danym okresie.

Przez **niemowlęta** rozumie się dzieci w wieku poniżej 1 roku.

Dane o urodzeniach i zgonach (w tym zgonach niemowląt) prezentowane są zgodnie z kryteriami definicji urodzenia i zgonu noworodka rekomendowanej przez Światową Organizację Zdrowia.

**5. Dane o migracjach wewnętrznych ludności** opracowano na podstawie informacji ewidencyjnych o zameldowaniach osób na pobyt stały. Informacje te nie uwzględniają zmian adresu w obrębie tej samej gminy (miasta), z wyjątkiem gmin miejsko-wiejskich, dla których został zachowany podział na tereny miejskie i wiejskie.

**6. Dane o migracjach zagranicznych ludności** opracowano na podstawie informacji ewidencyjnych gmin o zameldowaniach osób przyjeżdżających do Polski na pobyt stały (imigracja) oraz o wymeldowaniach osób wyjeżdżających z Polski za granicę na stałe (emigracja).

**7. Napływ ludności** obejmuje zameldowania na pobyt stały, odpływ — wymeldowania ze stałego miejsca zamieszkania.

**8. Współczynniki** dotyczące ruchu naturalnego i migracji ludności w podziale terytorialnym obliczono jako iloraz liczby faktów określonego rodzaju i liczby ludności według stanu w dniu 30 VI: do 2009 r. — zameldowanej na pobyt stały, od 2010 r. — faktycznie zamieszkałej.

*residence (in case when person filling petition residing aboard, place of residence of a spouse has been taken),*

- *births — according to the mother's place of permanent residence,*
- *deaths — according to the place of permanent residence of the deceased.*

*The data on marriages refers to marriages contracted according to lawful rules at the civil status offices. On the basis of the Law dated 24 VII 1998 (Journal of Laws, No. 117, item 757) in the local civil status offices in Poland are registered all marriages, including those based on the internal law of the Churches or the Religious Associations. Marriages contracted (on the basis of canon law marriages) subordinate the civil Polish laws and induce due to the same civil and law consequences as marriages contracted in the local civil status offices.*

*The religious marriages may be contracted in the ten Churches and Religious Associations: Kościół Katolicki, Polski Autokefaliczny Kościół Prawosławny, Kościół Ewangelicko-Augsburski, Kościół Ewangelicko-Reformowany, Kościół Ewangelicko-Methodystyczny, Kościół Chrześcijan Baptystów, Kościół Adwentystów Dnia Siódmego, Kościół Polskokatolicki, Związek Gmin Wyznaniowych Żydowskich, Kościół Starokatolicki Mariawitów, Kościół Zielonoświątkowy.*

**Natural increase of the population** accounts for the difference between the number of live births and deaths in a given period.

**Infant** is a child under the age of 1.

*Data by births and deaths (including infant deaths) are presented according to criteria of the definition of infant births and deaths recommended by the World Health Organization (WHO).*

**5. Data regarding migration of the population** were compiled on the basis of information regarding the registration for permanent residence. This information does not include changes of address within the same gmina (town), with the exception of urban-rural gminas for which the division into urban and rural areas has been kept.

**6. Data regarding international migration of the population** were compiled on the basis of gmina documentation regarding the registration of people arriving to Poland for permanent residence (immigration) as well as regarding the removal from registration of people leaving Poland for permanent residence abroad (emigration).

**7. The inflow of the population** includes registration of arrival for permanent residence, outflow - registration of departure from permanent residence.

**8. Rates concerning vital statistics and migration of the population** according to territorial division were calculated as the ratio of the number of defined events to the number of population as of 30 VI: until 2009 — registered for permanent residence,— since 2010 — de facto population (population actually residing).

TABL. 1 (16). POWIERZCHNIA I LUDNOŚĆ W 2015 R.

Stan w dniu 31 XII

AREA AND POPULATION IN 2015

As of 31 XII

WYSZCZEGÓLNIENIE SPECIFICATION	Powierzchnia w km <sup>2</sup> Area in km <sup>2</sup>	Ludność Population				Kobiety na 100 mężczyzn Females per 100 males
		ogółem total	mężczyźni males	kobiety females	na 1 km <sup>2</sup> per 1 km <sup>2</sup>	
<b>WOJEWÓDZTWO</b> .....	<b>18219</b>	<b>2493603</b>	<b>1188118</b>	<b>1305485</b>	<b>137</b>	<b>110</b>
<b>VOIVODSHIP</b>						
miasta .....	1158	1572862	731247	841615	1358	115
<i>urban areas</i>						
wieś .....	17061	920741	456871	463870	54	102
<i>rural areas</i>						
<b>PODREGION ŁÓDZKI</b> .....	<b>2206</b>	<b>386011</b>	<b>183490</b>	<b>202521</b>	<b>175</b>	<b>110</b>
<b>SUBREGION</b>						
<b>Powiat brzeziński</b> .....	<b>359</b>	<b>30933</b>	<b>14977</b>	<b>15956</b>	<b>86</b>	<b>107</b>
Gmina miejska:						
<i>Urban gmina:</i>						
Brzeziny .....	22	12542	5909	6633	581	112
Gminy wiejskie:						
<i>Rural gminas:</i>						
Brzeziny .....	107	5616	2759	2857	53	104
Dmosin .....	100	4537	2236	2301	45	103
Jeżów .....	64	3464	1710	1754	54	103
Rogów .....	66	4774	2363	2411	72	102
<b>Powiat łódzki wschodni</b> .....	<b>500</b>	<b>70430</b>	<b>33836</b>	<b>36594</b>	<b>141</b>	<b>108</b>
Gminy miejsko-wiejskie:						
<i>Urban-rural gminas:</i>						
Koluszki .....	157	23636	11251	12385	150	110
w tym miasto .....	11	13302	6292	7010	1344	111
<i>of which city</i>						
Rzgów .....	66	10028	4848	5180	151	107
w tym miasto .....	17	3396	1635	1761	203	108
<i>of which city</i>						
Tuszyn .....	130	12233	5915	6318	94	107
w tym miasto .....	23	7261	3427	3834	312	112
<i>of which city</i>						
Gminy wiejskie:						
<i>Rural gminas:</i>						
Andrespol .....	23	13422	6356	7066	575	111
Brójce .....	70	6390	3158	3232	93	102
Nowosolna .....	54	4721	2308	2413	87	105
<b>Powiat pabianicki</b> .....	<b>492</b>	<b>119518</b>	<b>56072</b>	<b>63446</b>	<b>243</b>	<b>113</b>
Gminy miejskie:						
<i>Urban gminas:</i>						
Konstantynów Łódzki .....	27	17807	8296	9511	653	115
Pabianice .....	33	66895	30784	36111	2028	117
Gminy wiejskie:						
<i>Rural gminas:</i>						
Dłutów .....	101	4495	2242	2253	44	100
Dobroń .....	95	7544	3692	3852	79	104
Ksawerów .....	14	7673	3652	4021	563	110
Lutomiersk .....	134	8129	3984	4145	61	104
Pabianice .....	88	6975	3422	3553	80	104
<b>Powiat zgierski</b> .....	<b>855</b>	<b>165130</b>	<b>78605</b>	<b>86525</b>	<b>193</b>	<b>110</b>
Gminy miejskie:						
<i>Urban gminas:</i>						
Głowno .....	20	14590	6921	7669	735	111
Ozorków .....	15	19879	9259	10620	1286	115
Zgierz .....	42	57234	26597	30637	1352	115

TABL. 1 (16). POWIERZCHNIA I LUDNOŚĆ W 2015 R. (cd.)

Stan w dniu 31 XII

AREA AND POPULATION IN 2015 (cont.)

As of 31 XII

WYSZCZEGÓLNIENIE SPECIFICATION	Powierzchnia w km <sup>2</sup> Area in km <sup>2</sup>	Ludność Population				Kobiety na 100 mężczyzn Females per 100 males
		ogółem total	mężczyźni males	kobiety females	na 1 km <sup>2</sup> per 1 km <sup>2</sup>	
<b>PODREGION ŁÓDZKI (dok.) SUBREGION (cont.)</b>						
<b>Powiat zgierski (dok.) (cont.)</b>						
Gminy miejsko-wiejskie: Urban-rural gminas:						
Aleksandrów Łódzki .....	116	30645	14650	15995	263	109
w tym miasto .....	14	21354	10026	11328	1545	113
of which city						
Stryków .....	158	12445	6125	6320	79	103
w tym miasto .....	8	3492	1692	1800	428	106
of which city						
Gminy wiejskie: Rural gminas:						
Głowno .....	105	4852	2440	2412	46	99
Ozorków .....	96	6892	3372	3520	72	104
Parzęczew .....	104	5000	2553	2447	48	96
Zgierz .....	199	13593	6688	6905	68	103
<b>PODREGION M. ŁÓDŹ .....</b>	<b>293</b>	<b>700982</b>	<b>318978</b>	<b>382004</b>	<b>2390</b>	<b>120</b>
<b>SUBREGION</b>						
<b>Miasto na prawach powiatu:</b>						
<b>City with powiat status:</b>						
Łódź .....	293	700982	318978	382004	2390	120
<b>PODREGION PIOTRKOWSKI .....</b>	<b>5972</b>	<b>590635</b>	<b>287518</b>	<b>303117</b>	<b>99</b>	<b>105</b>
<b>SUBREGION</b>						
<b>Powiat bełchatowski .....</b>	<b>968</b>	<b>112916</b>	<b>55457</b>	<b>57459</b>	<b>117</b>	<b>104</b>
Gmina miejska: Urban gmina:						
Bełchatów .....	35	58667	28659	30008	1694	105
Gmina miejsko-wiejska: Urban-rural gmina:						
Zelów .....	167	15068	7412	7656	90	103
w tym miasto .....	11	7737	3734	4003	720	107
of which city						
Gminy wiejskie: Rural gminas:						
Bełchatów .....	180	10857	5424	5433	60	100
Drużbice .....	113	5153	2561	2592	45	101
Kleszczów .....	125	5594	2778	2816	45	101
Kluków .....	119	4309	2108	2201	36	104
Rusiec .....	100	5171	2548	2623	52	103
Szczerców .....	129	8097	3967	4130	63	104
<b>Powiat opoczyński .....</b>	<b>1040</b>	<b>77457</b>	<b>38344</b>	<b>39113</b>	<b>74</b>	<b>102</b>
Gminy miejsko-wiejskie: Urban-rural gminas:						
Drzewica .....	118	10725	5292	5433	91	103
w tym miasto .....	5	3962	1955	2007	824	103
of which city						
Opoczno .....	191	34842	17015	17827	183	105
w tym miasto .....	25	21847	10600	11247	883	106
of which city						
Gminy wiejskie: Rural gminas:						
Białaczów .....	115	5853	2905	2948	51	101
Mniszków .....	124	4737	2413	2324	38	96
Paradyż .....	81	4470	2276	2194	55	96
Poświętne .....	141	3237	1652	1585	23	96
Sławno .....	129	7554	3758	3796	58	101
Żarnów .....	141	6039	3033	3006	43	99



TABL. 1 (16). POWIERZCHNIA I LUDNOŚĆ W 2015 R. (cd.)

Stan w dniu 31 XII

AREA AND POPULATION IN 2015 (cont.)

As of 31 XII

WYSZCZEGÓLNIENIE SPECIFICATION	Powierzchnia w km <sup>2</sup> Area in km <sup>2</sup>	Ludność Population				Kobiety na 100 mężczyzn Females per 100 males
		ogółem total	mężczyźni males	kobiety females	na 1 km <sup>2</sup> per 1 km <sup>2</sup>	
<b>PODREGION PIOTRKOWSKI (cd.) SUBREGION (cont.)</b>						
<b>Powiat piotrkowski .....</b>	<b>1429</b>	<b>91283</b>	<b>44985</b>	<b>46298</b>	<b>64</b>	<b>103</b>
Gminy miejsko-wiejskie: <i>Urban-rural gminas:</i>						
Sulejów .....	188	16245	8049	8196	86	102
w tym miasto .....	26	6308	3080	3228	240	105
<i>of which city</i>						
Wolbórz .....	152	7731	3806	3925	51	103
w tym miasto .....	15	2346	1124	1222	155	109
<i>of which city</i>						
Gminy wiejskie: <i>Rural gminas:</i>						
Aleksandrów .....	144	4384	2180	2204	30	101
Czarnocin .....	72	4076	1980	2096	57	106
Gorzkowice .....	102	8542	4185	4357	84	104
Grabica .....	128	6101	3054	3047	48	100
Łęki Szlacheckie .....	109	3570	1800	1770	33	98
Moszczenica .....	111	12829	6224	6605	115	106
Ręczno .....	89	3566	1775	1791	40	101
Rozprza .....	163	12344	6055	6289	76	104
Wola Krzysztoporska .....	171	11895	5877	6018	70	102
<b>Powiat radomszczański .....</b>	<b>1443</b>	<b>115125</b>	<b>56418</b>	<b>58707</b>	<b>80</b>	<b>104</b>
Gmina miejska: <i>Urban gmina:</i>						
Radomsko .....	51	47070	22297	24773	915	111
Gminy miejsko-wiejskie: <i>Urban-rural gminas:</i>						
Kamieńsk .....	96	6093	3042	3051	63	100
w tym miasto .....	12	2858	1403	1455	238	104
<i>of which city</i>						
Przedbórz .....	190	7297	3638	3659	38	101
w tym miasto .....	6	3647	1733	1914	600	110
<i>of which city</i>						
Gminy wiejskie: <i>Rural gminas:</i>						
Dobryzycze .....	51	4395	2217	2178	86	98
Gidle .....	116	6231	3144	3087	54	98
Gomunice .....	62	5922	2921	3001	95	103
Kobiele Wielkie .....	102	4478	2232	2246	44	101
Kodrąb .....	106	4608	2296	2312	44	101
Lgota Wielka .....	63	4334	2146	2188	69	102
Ładzice .....	83	4841	2487	2354	58	95
Masłowice .....	116	4228	2081	2147	36	103
Radomsko .....	86	5621	2803	2818	66	101
Wielgomłynny .....	123	4720	2433	2287	38	94
Żytno .....	198	5287	2681	2606	27	97
<b>Powiat tomaszowski .....</b>	<b>1025</b>	<b>118671</b>	<b>56980</b>	<b>61691</b>	<b>116</b>	<b>108</b>
Gmina miejska: <i>Urban gmina:</i>						
Tomaszów Mazowiecki .....	42	63960	30064	33896	1549	113
Gminy wiejskie: <i>Rural gminas:</i>						
Będków .....	57	3323	1669	1654	58	99
Budziszewice .....	30	2201	1080	1121	73	104
Czerniewice .....	128	5138	2572	2566	40	100
Inowódz .....	98	3861	1861	2000	39	107
Lubochnia .....	131	7211	3561	3650	55	102
Rokiciny .....	91	6167	2992	3175	68	106
Rzeczycza .....	109	4717	2404	2313	43	96
Tomaszów Mazowiecki .....	150	10845	5339	5506	72	103
Ujazd .....	97	7874	3787	4087	81	108
Żelechlinek .....	92	3374	1651	1723	37	104

TABL. 1 (16). POWIERZCHNIA I LUDNOŚĆ W 2015 R. (cd.)

Stan w dniu 31 XII

AREA AND POPULATION IN 2015 (cont.)

As of 31 XII

WYSZCZEGÓLNIENIE SPECIFICATION	Powierzchnia w km <sup>2</sup> Area in km <sup>2</sup>	Ludność Population				Kobiety na 100 mężczyzn Females per 100 males
		ogółem total	mężczyźni males	kobiety females	na 1 km <sup>2</sup> per 1 km <sup>2</sup>	
<b>PODREGION PIOTRKOWSKI (dok.) SUBREGION (cont.)</b>						
<b>Miasto na prawach powiatu:</b>						
<i>City with powiat status:</i>						
Piotrków Trybunalski .....	67	75183	35334	39849	1118	113
<b>PODREGION SIERADZKI SUBREGION</b>	<b>5666</b>	<b>450220</b>	<b>220564</b>	<b>229656</b>	<b>79</b>	<b>104</b>
<b>Powiat łaski .....</b>	<b>618</b>	<b>50282</b>	<b>24510</b>	<b>25772</b>	<b>81</b>	<b>105</b>
Gmina miejsko-wiejska: <i>Urban-rural gmina:</i>						
Łask .....	145	27899	13420	14479	192	108
w tym miasto .....	15	17671	8312	9359	1128	113
<i>of which city</i>						
Gminy wiejskie: <i>Rural gminas:</i>						
Buczek .....	92	5106	2515	2591	55	103
Sędziejowice .....	120	6395	3149	3246	53	103
Widawa .....	179	7502	3720	3782	42	102
Wodzierady .....	82	3380	1706	1674	41	98
<b>Powiat pączęński .....</b>	<b>804</b>	<b>52023</b>	<b>25837</b>	<b>26186</b>	<b>65</b>	<b>101</b>
Gminy miejsko-wiejskie: <i>Urban-rural gminas:</i>						
Działoszyn .....	121	12722	6343	6379	105	101
w tym miasto .....	5	6089	2983	3106	1233	104
<i>of which city</i>						
Pączęno .....	114	11713	5772	5941	103	103
w tym miasto .....	20	6808	3321	3487	337	105
<i>of which city</i>						
Gminy wiejskie: <i>Rural gminas:</i>						
Kielczygłów .....	87	4112	2070	2042	47	99
Nowa Brzeźnica .....	135	4663	2350	2313	34	98
Rząśnia .....	86	4804	2369	2435	56	103
Siemkowice .....	100	4858	2425	2433	49	100
Strzelce Wielkie .....	78	4685	2317	2368	60	102
Sulmierzyce .....	83	4466	2191	2275	54	104
<b>Powiat poddębicki .....</b>	<b>881</b>	<b>41679</b>	<b>20648</b>	<b>21031</b>	<b>47</b>	<b>102</b>
Gminy miejsko-wiejskie: <i>Urban-rural gminas:</i>						
Poddębice .....	225	15857	7753	8104	71	105
w tym miasto .....	6	7724	3659	4065	1316	111
<i>of which city</i>						
Uniejów .....	129	7126	3515	3611	55	103
w tym miasto .....	12	3015	1404	1611	247	115
<i>of which city</i>						
Gminy wiejskie: <i>Rural gminas:</i>						
Dalików .....	115	3854	1959	1895	34	97
Pęczniew .....	128	3525	1757	1768	28	101
Wartkowie .....	140	6295	3125	3170	45	101
Zadzim .....	144	5022	2539	2483	35	98
<b>Powiat sieradzki .....</b>	<b>1491</b>	<b>119268</b>	<b>58257</b>	<b>61011</b>	<b>80</b>	<b>105</b>
Gmina miejska: <i>Urban gmina:</i>						
Sieradz .....	51	42890	20216	22674	837	112

TABL. 1 (16). POWIERZCHNIA I LUDNOŚĆ W 2015 R. (cd.)

Stan w dniu 31 XII

AREA AND POPULATION IN 2015 (cont.)

As of 31 XII

WYSZCZEGÓLNIENIE SPECIFICATION	Powierzchnia w km <sup>2</sup> Area in km <sup>2</sup>	Ludność Population				Kobiety na 100 mężczyzn Females per 100 males
		ogółem total	mężczyźni males	kobiety females	na 1 km <sup>2</sup> per 1 km <sup>2</sup>	
<b>PODREGION SIERADZKI (cd.) SUBREGION (cont.)</b>						
<b>Powiat sieradzki (dok.) (cont.)</b>						
Gminy miejsko-wiejskie: Urban-rural gminas:						
Błaszki .....	201	14790	7367	7423	73	101
w tym miasto .....	2	2248	1084	1164	1388	107
of which city						
Warta .....	254	12897	6301	6596	51	105
w tym miasto .....	11	3326	1610	1716	307	107
of which city						
Złoczew .....	117	7227	3534	3693	62	104
w tym miasto .....	14	3355	1589	1766	243	111
of which city						
Gminy wiejskie: Rural gminas:						
Brąszewice .....	107	4524	2280	2244	42	98
Brzeźnio .....	129	6357	3195	3162	49	99
Burzenin .....	120	5567	2818	2749	46	98
Goszczanów .....	122	5575	2805	2770	46	99
Klonowa .....	95	2932	1453	1479	31	102
Sieradz .....	182	10399	5260	5139	57	98
Wróblew .....	113	6110	3028	3082	54	102
<b>Powiat wieluński .....</b>	<b>926</b>	<b>77290</b>	<b>37835</b>	<b>39455</b>	<b>83</b>	<b>104</b>
Gmina miejsko-wiejska: Urban-rural gmina:						
Wieluń .....	131	32080	15379	16701	246	109
w tym miasto .....	17	23169	11012	12157	1373	110
of which city						
Gminy wiejskie: Rural gminas:						
Biała .....	74	5521	2762	2759	75	100
Czarnożyły .....	70	4544	2256	2288	65	101
Konopnica .....	83	3833	1889	1944	46	103
Mokrsko .....	78	5437	2737	2700	70	99
Osjaków .....	101	4770	2377	2393	47	101
Ostrówek .....	101	4543	2230	2313	45	104
Pątnów .....	115	6557	3235	3322	57	103
Skomlin .....	55	3394	1688	1706	61	101
Wierzchlas .....	118	6611	3282	3329	56	101
<b>Powiat wieruszowski .....</b>	<b>577</b>	<b>42195</b>	<b>20850</b>	<b>21345</b>	<b>73</b>	<b>102</b>
Gmina miejsko-wiejska: Urban-rural gmina:						
Wieruszów .....	97	14287	6953	7334	147	105
w tym miasto .....	6	8634	4160	4474	1446	108
of which city						
Gminy wiejskie: Rural gminas:						
Bolesławiec .....	64	4063	2055	2008	63	98
Czastary .....	63	3959	1972	1987	63	101
Galewice .....	136	6247	3110	3137	46	101
Lututów .....	76	4628	2284	2344	61	103
Łubnice .....	61	4118	2043	2075	68	102
Sokolniki .....	80	4893	2433	2460	61	101

TABL. 1 (16). POWIERZCHNIA I LUDNOŚĆ W 2015 R. (cd.)

Stan w dniu 31 XII

AREA AND POPULATION IN 2015 (cont.)

As of 31 XII

WYSZCZEGÓLNIENIE SPECIFICATION	Powierzchnia w km <sup>2</sup> Area in km <sup>2</sup>	Ludność Population				Kobiety na 100 mężczyzn Females per 100 males
		ogółem total	mężczyźni males	kobiety females	na 1 km <sup>2</sup> per 1 km <sup>2</sup>	
<b>PODREGION SIERADZKI (dok.) SUBREGION (cont.)</b>						
<b>Powiat zduńskowolski .....</b>	<b>369</b>	<b>67483</b>	<b>32627</b>	<b>34856</b>	<b>183</b>	<b>107</b>
Gmina miejska: Urban gmina:						
Zduńska Wola .....	25	42998	20337	22661	1750	111
Gmina miejsko-wiejska: Urban-rural gmina:						
Szadek .....	152	7386	3660	3726	49	102
w tym miasto .....	17	1994	938	1056	111	113
of which city						
Gminy wiejskie: Rural gminas:						
Zapolice .....	81	5078	2598	2480	62	95
Zduńska Wola .....	111	12021	6032	5989	108	99
<b>PODREGION SKIERNIEWICKI .....</b>	<b>4082</b>	<b>365755</b>	<b>177568</b>	<b>188187</b>	<b>90</b>	<b>106</b>
<b>PODREGION</b>						
<b>Powiat kutnowski .....</b>	<b>887</b>	<b>99258</b>	<b>47728</b>	<b>51530</b>	<b>112</b>	<b>108</b>
Gmina miejska: Urban gmina:						
Kutno .....	34	45024	21114	23910	1340	113
Gminy miejsko-wiejskie: Urban-rural gminas:						
Krośniewice .....	95	8695	4199	4496	92	107
w tym miasto .....	4	4486	2116	2370	1073	112
of which city						
Żychlin .....	77	12283	5928	6355	160	107
w tym miasto .....	9	8453	4057	4396	974	108
of which city						
Gminy wiejskie: Rural gminas:						
Bedlno .....	125	5590	2794	2796	44	100
Dąbrowice .....	46	1923	910	1013	42	111
Krzyżanów .....	103	4298	2137	2161	42	101
Kutno .....	122	8723	4345	4378	71	101
Łanięta .....	55	2470	1291	1179	45	91
Nowe Ostrowy .....	72	3560	1723	1837	50	107
Oporów .....	68	2633	1297	1336	39	103
Strzelce .....	90	4059	1990	2069	45	104
<b>Powiat łączycki .....</b>	<b>773</b>	<b>51062</b>	<b>24878</b>	<b>26184</b>	<b>66</b>	<b>105</b>
Gmina miejska: Urban gmina:						
Łęczycza .....	9	14512	6757	7755	1621	115
Gminy wiejskie: Rural gminas:						
Daszyna .....	81	3983	1930	2053	49	106
Góra Świętej Małgorzaty .....	90	4431	2186	2245	49	103
Grabów .....	156	6122	3083	3039	40	99
Łęczycza .....	151	8530	4239	4291	57	101
Piątek .....	133	6188	3056	3132	46	102
Świnice Warckie .....	93	3986	1983	2003	43	101
Witonia .....	60	3310	1644	1666	55	101

TABL. 1 (16). POWIERZCHNIA I LUDNOŚĆ W 2015 R. (dok.)

Stan w dniu 31 XII

AREA AND POPULATION IN 2015 (cont.)

As of 31 XII

WYSZCZEGÓLNIENIE SPECIFICATION	Powierzchnia w km <sup>2</sup> Area in km <sup>2</sup>	Ludność Population				Kobiety na 100 mężczyzn Females per 100 males
		ogółem total	mężczyźni males	kobiety females	na 1 km <sup>2</sup> per 1 km <sup>2</sup>	
<b>PODREGION SKIERNIEWICKI (dok.) SUBREGION (cont.)</b>						
<b>Powiat łowicki .....</b>	<b>988</b>	<b>79631</b>	<b>38608</b>	<b>41023</b>	<b>81</b>	<b>106</b>
Gmina miejska: <i>Urban gmina:</i>						
Łowicz .....	23	28936	13664	15272	1236	112
Gminy wiejskie: <i>Rural gminas:</i>						
Bielawy .....	164	5605	2802	2803	34	100
Chąšno .....	72	2960	1474	1486	41	101
Domaniewice .....	86	4665	2274	2391	54	105
Kiernoza .....	76	3464	1711	1753	45	102
Kocierzew Południowy .....	94	4332	2204	2128	46	97
Łowicz .....	133	7646	3781	3865	57	102
Łyszkowice .....	107	6727	3262	3465	63	106
Nieborów .....	104	9448	4568	4880	91	107
Zduny .....	129	5848	2868	2980	45	104
<b>Powiat rawski .....</b>	<b>646</b>	<b>49239</b>	<b>24327</b>	<b>24912</b>	<b>76</b>	<b>102</b>
Gmina miejska: <i>Urban gmina:</i>						
Rawa Mazowiecka .....	14	17608	8435	9173	1233	109
Gmina miejsko-wiejska: <i>Urban-rural gmina:</i>						
Biała Rawska .....	208	11473	5695	5778	55	101
w tym miasto .....	9	3215	1566	1649	337	105
<i>of which city</i>						
Gminy wiejskie: <i>Rural gminas:</i>						
Cielądz .....	93	4049	2093	1956	44	93
Rawa Mazowiecka .....	164	8696	4323	4373	53	101
Regnów .....	46	1837	948	889	40	94
Sadkowiec .....	121	5576	2833	2743	46	97
<b>Powiat skierniewicki .....</b>	<b>753</b>	<b>38177</b>	<b>18913</b>	<b>19264</b>	<b>51</b>	<b>102</b>
Gminy wiejskie: <i>Rural gminas:</i>						
Bolimów .....	112	4045	1976	2069	36	105
Głuchów .....	111	5842	2864	2978	53	104
Godzianów .....	44	2595	1325	1270	59	96
Kowiesy .....	86	2937	1453	1484	34	102
Lipce Reymontowskie .....	43	3293	1593	1700	77	107
Maków .....	81	5996	2971	3025	74	102
Nowy Kawęczyn .....	104	3375	1704	1671	32	98
Skierniewice .....	131	7392	3676	3716	56	101
Słupia .....	41	2702	1351	1351	66	100
<b>Miasto na prawach powiatu: City with powiat status:</b>						
<b>Skierniewice .....</b>	<b>35</b>	<b>48388</b>	<b>23114</b>	<b>25274</b>	<b>1398</b>	<b>109</b>

TABL. 2 (17). LUDNOŚĆ W WIEKU PRODUKCYJNYM I NIEPRODUKCYJNYM W 2015 R.  
Stan w dniu 31 XII  
WORKING AND NON-WORKING AGE POPULATION IN 2015  
As of 31 XII

WYSZCZEGÓLNIENIE SPECIFICATION	Ogółem Total	W wieku Aged							Ludność w wieku nieprodukcyjnym na 100 osób w wieku produkcyjnym Non-working age popu- lation per 100 persons of working age
		przedprodukcyjnym pre-working		produkcyjnym working			poprodukcyjnym post-working		
		razem total	w tym kobiety of which females	razem total	w tym kobiety of which females	z razem w wieku mobilnym of total at mobility age	razem total	w tym kobiety of which females	
<b>WOJEWÓDZTWO ..... VOIVODSHIP</b>	<b>2493603</b>	<b>418642</b>	<b>203519</b>	<b>1530471</b>	<b>721533</b>	<b>944735</b>	<b>544490</b>	<b>380433</b>	<b>63</b>
miasta ..... urban areas	1572862	246012	119618	960028	461739	586154	366822	260258	64
wieś ..... rural areas	920741	172630	83901	570443	259794	358581	177668	120175	61
<b>PODREGION ŁÓDZKI ..... SUBREGION</b>	<b>386011</b>	<b>66295</b>	<b>32228</b>	<b>238023</b>	<b>113386</b>	<b>146770</b>	<b>81693</b>	<b>56907</b>	<b>62</b>
<b>Powiat brzeziński.....</b>	<b>30933</b>	<b>5484</b>	<b>2670</b>	<b>19174</b>	<b>8919</b>	<b>11855</b>	<b>6275</b>	<b>4367</b>	<b>61</b>
Gmina miejska: Urban gmina:									
Brzeziny .....	12542	2172	1078	7881	3761	4869	2489	1794	59
Gminy wiejskie: Rural gminas:									
Brzeziny .....	5616	1100	540	3431	1590	2198	1085	727	64
Dmosin .....	4537	774	372	2772	1253	1642	991	676	64
Jeżów .....	3464	601	289	2132	963	1295	731	502	62
Rogów .....	4774	837	391	2958	1352	1851	979	668	61
<b>Powiat łódzki wschodni ...</b>	<b>70430</b>	<b>13074</b>	<b>6440</b>	<b>44028</b>	<b>20938</b>	<b>27070</b>	<b>13328</b>	<b>9216</b>	<b>60</b>
Gminy miejsko-wiejskie: Urban-rural gminas:									
Koluszki .....	23636	4119	2047	14580	6904	8988	4937	3434	62
w tym miasto ..... of which city	13302	2261	1109	8222	3940	5042	2819	1961	62
Rzgów .....	10028	1930	949	6260	2986	3927	1838	1245	60
w tym miasto ..... of which city	3396	588	277	2137	1020	1338	671	464	59
Tuszyn .....	12233	2174	1074	7783	3667	4718	2276	1577	57
w tym miasto ..... of which city	7261	1182	584	4712	2275	2800	1367	975	54
Gminy wiejskie: Rural gminas:									
Andrespol .....	13422	2522	1251	8317	4011	5051	2583	1804	61
Brójce .....	6390	1321	624	4098	1954	2608	971	654	56
Nowosolna .....	4721	1008	495	2990	1416	1778	723	502	58
<b>Powiat pabianicki .....</b>	<b>119518</b>	<b>19403</b>	<b>9446</b>	<b>73208</b>	<b>35118</b>	<b>45239</b>	<b>26907</b>	<b>18882</b>	<b>63</b>
Gminy miejskie: Urban gminas:									
Konstantynów Łódzki .....	17807	2825	1414	10977	5291	6762	4005	2806	62
Pabianice .....	66895	10049	4877	40595	19704	24938	16251	11530	65
Gminy wiejskie: Rural gminas:									
Dłutów .....	4495	815	382	2789	1254	1750	891	617	61
Dobroń .....	7544	1370	664	4780	2249	3035	1394	939	58
Ksawerów .....	7673	1402	680	4688	2261	2955	1583	1080	64
Lutomiersk .....	8129	1529	720	4997	2335	3059	1603	1090	63
Pabianice .....	6975	1413	709	4382	2024	2740	1180	820	59



TABL. 2 (17). LUDNOŚĆ W WIEKU PRODUKCYJNYM I NIEPRODUKCYJNYM W 2015 R. (cd.)

Stan w dniu 31 XII

WORKING AND NON-WORKING AGE POPULATION IN 2015 (cont.)

As of 31 XII

WYSZCZEGÓLNIENIE SPECIFICATION	Ogółem Total	W wieku Aged						Ludność w wieku nieprodukcyjnym na 100 osób w wieku produkcyjnym Non-working age popu- lation per 100 persons of working age	
		przedprodukcyjnym pre-working		produkcyjnym working			poprodukcyjnym post-working		
		razem total	w tym kobiety of which females	razem total	w tym kobiety of which females	z razem w wieku mobilnym of total at mobility age	razem total		w tym kobiety of which females
<b>PODREGION PIOTRKOWSKI (cd.) SUBREGION (cont.)</b>									
<b>Powiat bełchatowski (dok.) (cont.)</b>									
Gminy wiejskie: Rural gminas:									
Bełchatów .....	10857	2119	1040	7041	3228	4399	1697	1165	54
Drużbice .....	5153	947	459	3238	1470	2030	968	663	59
Kleszczów .....	5594	1379	667	3557	1714	2484	658	435	57
Kluki .....	4309	828	418	2694	1252	1697	787	531	60
Rusiec .....	5171	936	475	3175	1425	1972	1060	723	63
Szczerców .....	8097	1548	763	5147	2400	3275	1402	967	57
<b>Powiat opoczyński .....</b>	<b>77457</b>	<b>15079</b>	<b>7376</b>	<b>47890</b>	<b>21737</b>	<b>30134</b>	<b>14488</b>	<b>10000</b>	<b>62</b>
Gminy miejsko-wiejskie: Urban-rural gminas:									
Drzewica .....	10725	2024	1003	6438	2907	3997	2263	1523	67
w tym miasto .....	3962	728	357	2427	1103	1453	807	547	63
of which city									
Opoczno .....	34842	6755	3325	22087	10301	13807	6000	4201	58
w tym miasto .....	21847	3923	1870	14087	6663	8549	3837	2714	55
of which city									
Gminy wiejskie: Rural gminas:									
Białaczów .....	5853	1120	546	3555	1565	2276	1178	837	65
Mniszków .....	4737	936	413	2905	1308	1858	896	603	63
Paradyż .....	4470	988	491	2715	1171	1774	767	532	65
Poświętne .....	3237	570	265	1921	837	1171	746	483	69
Sławno .....	7554	1672	825	4570	2076	2995	1312	895	65
Żarnów .....	6039	1014	508	3699	1572	2256	1326	926	63
<b>Powiat piotrkowski .....</b>	<b>91283</b>	<b>17899</b>	<b>8667</b>	<b>56211</b>	<b>25874</b>	<b>35835</b>	<b>17173</b>	<b>11757</b>	<b>62</b>
Gminy miejsko-wiejskie: Urban-rural gminas:									
Sulejów .....	16245	3148	1482	10181	4732	6422	2916	1982	60
w tym miasto .....	6308	1143	551	3982	1865	2444	1183	812	58
of which city									
Wolbórz .....	7731	1460	731	4809	2209	3015	1462	985	61
w tym miasto .....	2346	481	246	1453	702	889	412	274	61
of which city									
Gminy wiejskie: Rural gminas:									
Aleksandrów .....	4384	788	371	2635	1167	1614	961	666	66
Czarnocin .....	4076	788	385	2518	1191	1560	770	520	62
Gorzkowice .....	8542	1695	842	5221	2404	3408	1626	1111	64
Grabica .....	6101	1234	582	3744	1710	2441	1123	755	63
Łęki Szlacheckie .....	3570	683	329	2147	953	1339	740	488	66
Moszczenica .....	12829	2468	1194	7930	3685	4997	2431	1726	62
Ręczno .....	3566	621	313	2194	977	1353	751	501	63
Rozprza .....	12344	2516	1222	7588	3500	4945	2240	1567	63
Wola Krzysztoporska .....	11895	2498	1216	7244	3346	4741	2153	1456	64



TABL. 2 (17). LUDNOŚĆ W WIEKU PRODUKCYJNYM I NIEPRODUKCYJNYM W 2015 R. (cd.)

Stan w dniu 31 XII

WORKING AND NON-WORKING AGE POPULATION IN 2015 (cont.)

As of 31 XII

WYSZCZEGÓLNIENIE SPECIFICATION	Ogółem Total	W wieku Aged							Ludność w wieku nieprodukcyjnym na 100 osób w wieku produkcyjnym Non-working age popu- lation per 100 persons of working age
		przedprodukcyjnym pre-working		produkcyjnym working			poprodukcyjnym post-working		
		razem total	w tym kobiety of which females	razem total	w tym kobiety of which females	z razem w wieku mobilnym of total at mobility age	razem total	w tym kobiety of which females	
<b>PODREGION PIOTRKOWSKI (cd.) SUBREGION (cont.)</b>									
<b>Powiat radomszczański .....</b>	<b>115125</b>	<b>19851</b>	<b>9599</b>	<b>71062</b>	<b>32644</b>	<b>43920</b>	<b>24212</b>	<b>16464</b>	<b>62</b>
Gmina miejska: Urban gminas:									
Radomsko .....	47070	7626	3745	28863	13713	17501	10581	7315	63
Gminy miejsko-wiejskie: Urban-rural gminas:									
Kamięnsk .....	6093	1139	555	3834	1728	2401	1120	768	59
w tym miasto .....	2858	509	251	1863	873	1149	486	331	53
of which city									
Przedbórz .....	7297	1235	566	4607	2102	2888	1455	991	58
w tym miasto .....	3647	568	281	2395	1138	1487	684	495	52
of which city									
Gminy wiejskie: Rural gminas:									
Dobryczyce .....	4395	894	420	2754	1259	1766	747	499	60
Gidle .....	6231	1004	470	3898	1704	2334	1329	913	60
Gomunice .....	5922	1072	507	3672	1695	2299	1178	799	61
Kobiele Wielkie .....	4478	847	429	2789	1266	1758	842	551	61
Kodrąb .....	4608	863	424	2777	1232	1735	968	656	66
Lgota Wielka .....	4334	808	390	2717	1252	1765	809	546	60
Ładzice .....	4841	910	427	2983	1313	1879	948	614	62
Masłowice .....	4228	750	376	2571	1150	1615	907	621	64
Radomsko .....	5621	983	469	3547	1609	2255	1091	740	58
Wielgomłyny .....	4720	842	383	2891	1256	1817	987	648	63
Żytno .....	5287	878	438	3159	1365	1907	1250	803	67
<b>Powiat tomaszowski .....</b>	<b>118671</b>	<b>21340</b>	<b>10384</b>	<b>72133</b>	<b>33633</b>	<b>44891</b>	<b>25198</b>	<b>17674</b>	<b>65</b>
Gmina miejska: Urban gmina:									
Tomaszów Mazowiecki ..	63960	10845	5245	38299	18145	23672	14816	10506	67
Gminy wiejskie: Rural gminas:									
Będków .....	3323	558	282	2064	892	1289	701	480	61
Budziszewice .....	2201	433	225	1364	605	856	404	291	61
Czerniewice .....	5138	999	476	3242	1475	2029	897	615	58
Inowódz .....	3861	635	314	2358	1068	1412	868	618	64
Lubochnia .....	7211	1576	749	4410	2046	2857	1225	855	64
Rokiciny .....	6167	1090	538	3759	1737	2370	1318	900	64
Rzeczycza .....	4717	836	401	2923	1283	1814	958	629	61
Tomaszów Mazowiecki ..	10845	2166	1061	6920	3207	4361	1759	1238	57
Ujazd .....	7874	1501	760	4841	2263	3001	1532	1064	63
Żelechlinek .....	3374	701	333	1953	912	1230	720	478	73

TABL. 2 (17). LUDNOŚĆ W WIEKU PRODUKCYJNYM I NIEPRODUKCYJNYM W 2015 R. (cd.)  
 Stan w dniu 31 XII  
 WORKING AND NON-WORKING AGE POPULATION IN 2015 (cont.)  
 As of 31 XII

WYSZCZEGÓLNIENIE SPECIFICATION	Ogółem Total	W wieku Aged							Ludność w wieku nieprodukcyjnym na 100 osób w wieku produkcyjnym Non-working age popu- lation per 100 persons of working age
		przedprodukcyjnym pre-working		produkcyjnym working			poprodukcyjnym post-working		
		razem total	w tym kobiety of which females	razem total	w tym kobiety of which females	z razem w wieku mobilnym of total at mobility age	razem total	w tym kobiety of which females	
<b>PODREGION PIOTRKOWSKI (dok.) SUBREGION (cont.)</b>									
<b>Miasto na prawach powiatu: City with powiat status: Piotrków Trybunalski ....</b>	<b>75183</b>	<b>13150</b>	<b>6462</b>	<b>45499</b>	<b>21750</b>	<b>28222</b>	<b>16534</b>	<b>11637</b>	<b>65</b>
<b>PODREGION SIERADZKI SUBREGION</b>	<b>450220</b>	<b>80476</b>	<b>39129</b>	<b>280220</b>	<b>129464</b>	<b>174573</b>	<b>89524</b>	<b>61063</b>	<b>61</b>
<b>Powiat łaski .....</b>	<b>50282</b>	<b>8571</b>	<b>4126</b>	<b>31437</b>	<b>14572</b>	<b>19494</b>	<b>10274</b>	<b>7074</b>	<b>60</b>
Gmina miejsko-wiejska: Urban-rural gmina:									
Łask .....	27899	4679	2258	17537	8287	10846	5683	3934	59
w tym miasto .....	17671	2733	1333	10995	5267	6735	3943	2759	61
of which city									
Gminy wiejskie: Rural gminas:									
Buczek .....	5106	998	483	3167	1466	2027	941	642	61
Sędziejowice .....	6395	1138	529	3988	1827	2494	1269	890	60
Widawa .....	7502	1180	556	4592	2040	2782	1730	1186	63
Wodzierady .....	3380	576	300	2153	952	1345	651	422	57
<b>Powiat pajęczański .....</b>	<b>52023</b>	<b>9185</b>	<b>4499</b>	<b>32395</b>	<b>14700</b>	<b>20244</b>	<b>10443</b>	<b>6987</b>	<b>61</b>
Gminy miejsko-wiejskie: Urban-rural gminas:									
Działoszyn .....	12722	2295	1159	8077	3659	4921	2350	1561	58
w tym miasto .....	6089	1003	504	3897	1811	2309	1189	791	56
of which city									
Pajęczno .....	11713	2074	1007	7245	3324	4555	2394	1610	62
w tym miasto .....	6808	1198	576	4168	1930	2624	1442	981	63
of which city									
Gminy wiejskie: Rural gminas:									
Kielczygłów .....	4112	637	297	2531	1115	1529	944	630	62
Nowa Brzeźnica .....	4663	740	356	2939	1300	1839	984	657	59
Rząśnia .....	4804	896	446	2977	1372	1979	931	617	61
Siemkowice .....	4858	976	464	2925	1327	1873	957	642	66
Strzelce Wielkie .....	4685	798	399	2961	1322	1841	926	647	58
Sulmierzyce .....	4466	769	371	2740	1281	1707	957	623	63



TABL. 2 (17). LUDNOŚĆ W WIEKU PRODUKCYJNYM I NIEPRODUKCYJNYM W 2015 R. (cd.)  
Stan w dniu 31 XII  
WORKING AND NON-WORKING AGE POPULATION IN 2015 (cont.)  
As of 31 XII

WYSZCZEGÓLNIENIE SPECIFICATION	Ogółem Total	W wieku Aged							Ludność w wieku nieprodukcyjnym na 100 osób w wieku produkcyjnym Non-working age popu- lation per 100 persons of working age
		przedprodukcyjnym pre-working		produkcyjnym working			poprodukcyjnym post-working		
		razem total	w tym kobiety of which females	razem total	w tym kobiety of which females	z razem w wieku mobilnym of total at mobility age	razem total	w tym kobiety of which females	
<b>PODREGION SIERADZKI (dok.) SUBREGION (cont.)</b>									
<b>Powiat wieluński (dok.) (cont.)</b>									
Gminy wiejskie: Rural gminas:									
Biała .....	5521	1055	504	3396	1541	2196	1070	714	63
Czarnożyły .....	4544	870	394	2771	1269	1734	903	625	64
Konopnica .....	3833	661	338	2305	1019	1445	867	587	66
Mokrsko .....	5437	1099	522	3310	1478	2077	1028	700	64
Osjaków .....	4770	948	450	2921	1330	1845	901	613	63
Ostrówek .....	4543	854	414	2819	1290	1732	870	609	61
Pątnów .....	6557	1328	659	4024	1852	2597	1205	811	63
Skomlin .....	3394	681	324	2119	967	1383	594	415	60
Wierzchlas .....	6611	1181	580	4161	1892	2598	1269	857	59
<b>Powiat wierzuszowski .....</b>	<b>42195</b>	<b>7940</b>	<b>3905</b>	<b>26487</b>	<b>12119</b>	<b>16765</b>	<b>7768</b>	<b>5321</b>	<b>59</b>
Gmina miejsko-wiejska: Urban-rural gmina:									
Wierzuszów .....	14287	2720	1347	8942	4166	5668	2625	1821	60
w tym miasto .....	8634	1541	775	5404	2512	3380	1689	1187	60
of which city									
Gminy wiejskie: Rural gminas:									
Bolesławiec .....	4063	691	349	2594	1165	1577	778	494	57
Czastary .....	3959	780	383	2461	1110	1567	718	494	61
Galewice .....	6247	1187	574	3998	1832	2553	1062	731	56
Lututów .....	4628	895	430	2868	1324	1819	865	590	61
Łubnice .....	4118	792	400	2558	1135	1625	768	540	61
Sokolniki .....	4893	875	422	3066	1387	1956	952	651	60
<b>Powiat zduńskowski .....</b>	<b>67483</b>	<b>12086</b>	<b>5913</b>	<b>41967</b>	<b>19652</b>	<b>26222</b>	<b>13430</b>	<b>9291</b>	<b>61</b>
Gmina miejska: Urban gmina:									
Zduńska Wola .....	42998	7463	3667	26546	12689	16312	8989	6305	62
Gmina miejsko-wiejska: Urban-rural gmina:									
Szadek .....	7386	1287	601	4590	2095	2935	1509	1030	61
w tym miasto .....	1994	338	163	1232	581	803	424	312	62
of which city									
Gminy wiejskie: Rural gminas:									
Zapolicy .....	5078	914	455	3286	1438	2089	878	587	55
Zduńska Wola .....	12021	2422	1190	7545	3430	4886	2054	1369	59

TABL. 2 (17). LUDNOŚĆ W WIEKU PRODUKCYJNYM I NIEPRODUKCYJNYM W 2015 R. (cd.)

Stan w dniu 31 XII

WORKING AND NON-WORKING AGE POPULATION IN 2015 (cont.)

As of 31 XII

WYSZCZEGÓLNIENIE SPECIFICATION	Ogółem Total	W wieku Aged						Ludność w wieku nieprodukcyjnym na 100 osób w wieku produkcyjnym Non-working age popu- lation per 100 persons of working age	
		przedprodukcyjnym pre-working		produkcyjnym working			poprodukcyjnym post-working		
		razem total	w tym kobiety of which females	razem total	w tym kobiety of which females	z razem w wieku mobilnym of total at mobility age	razem total		w tym kobiety of which females
<b>PODREGION SKIERNIEWICKI .....</b>	<b>365755</b>	<b>63667</b>	<b>30903</b>	<b>225739</b>	<b>104669</b>	<b>137865</b>	<b>76349</b>	<b>52615</b>	<b>62</b>
<b>SUBREGION</b>									
<b>Powiat kutnowski .....</b>	<b>99258</b>	<b>15590</b>	<b>7581</b>	<b>61700</b>	<b>28604</b>	<b>36719</b>	<b>21968</b>	<b>15345</b>	<b>61</b>
Gmina miejska: Urban gmina:									
Kutno .....	45024	6771	3291	27546	13039	16112	10707	7580	63
Gminy miejsko-wiejskie: Urban-rural gminas:									
Krośniewice .....	8695	1438	712	5411	2516	3247	1846	1268	61
w tym miasto .....	4486	722	352	2799	1352	1644	965	666	60
of which city									
Żychlin .....	12283	1848	880	7632	3513	4450	2803	1962	61
w tym miasto .....	8453	1252	571	5235	2421	3044	1966	1404	61
of which city									
Gminy wiejskie: Rural gminas:									
Bedno .....	5590	826	398	3498	1540	2045	1266	858	60
Dąbrowice .....	1923	314	160	1170	554	725	439	299	64
Krzyżanów .....	4298	683	357	2778	1217	1696	837	587	55
Kutno .....	8723	1481	708	5668	2593	3474	1574	1077	54
Łanięta .....	2470	477	212	1550	669	966	443	298	59
Nowe Ostrowy .....	3560	587	297	2253	1030	1367	720	510	58
Oporów .....	2633	467	231	1633	749	1026	533	356	61
Strzelce .....	4059	698	335	2561	1184	1611	800	550	58
<b>Powiat łęczycki .....</b>	<b>51062</b>	<b>8681</b>	<b>4181</b>	<b>31388</b>	<b>14465</b>	<b>19166</b>	<b>10993</b>	<b>7538</b>	<b>63</b>
Gmina miejska: Urban gmina:									
Łęczyca .....	14512	2451	1186	8772	4228	5254	3289	2341	65
Gminy wiejskie: Rural gminas:									
Daszyna .....	3983	692	363	2402	1078	1453	889	612	66
Góra Świętej Małgorzaty	4431	829	414	2628	1191	1609	974	640	69
Grabów .....	6122	987	459	3768	1665	2325	1367	915	62
Łęczyca .....	8530	1488	726	5359	2426	3336	1683	1139	59
Piątek .....	6188	1074	478	3817	1752	2346	1297	902	62
Świnice Warckie .....	3986	643	312	2513	1154	1553	830	537	59
Witonia .....	3310	517	243	2129	971	1290	664	452	55
<b>Powiat łowicki .....</b>	<b>79631</b>	<b>14131</b>	<b>6933</b>	<b>48904</b>	<b>22670</b>	<b>30172</b>	<b>16596</b>	<b>11420</b>	<b>63</b>
Gmina miejska: Urban gmina:									
Łowicz .....	28936	4901	2401	17752	8402	10786	6283	4469	63

TABL. 2 (17). LUDNOŚĆ W WIEKU PRODUKCYJNYM I NIEPRODUKCYJNYM W 2015 R. (dok.)  
Stan w dniu 31 XII  
WORKING AND NON-WORKING AGE POPULATION IN 2015 (cont.)  
As of 31 XII

WYSZCZEGÓLNIENIE SPECIFICATION	Ogółem Total	W wieku Aged						Ludność w wieku nieprodukcyjnym na 100 osób w wieku produkcyjnym Non-working age population per 100 persons of working age	
		przedprodukcyjnym pre-working		produkcyjnym working			poprodukcyjnym post-working		
		razem total	w tym kobiety of which females	razem total	w tym kobiety of which females	z razem w wieku mobilnym of total at mobility age	razem total		w tym kobiety of which females
<b>PODREGION SKIERNIEWICKI (dok.) SUBREGION (cont.)</b>									
<b>Powiat łowicki (dok.) (cont.)</b>									
Gminy wiejskie: Rural gminas:									
Bielawy .....	5605	873	416	3399	1500	2036	1333	887	65
Chąszno .....	2960	527	255	1837	837	1131	596	394	61
Domaniewice .....	4665	910	443	2826	1328	1803	929	620	65
Kierozia .....	3464	604	281	2104	957	1322	756	515	65
Kocierzew Południowy ...	4332	832	415	2644	1168	1641	856	545	64
Łowicz .....	7646	1460	696	4806	2229	3056	1380	940	59
Łyszkowice .....	6727	1272	633	4189	1944	2654	1266	888	61
Nieborów .....	9448	1751	894	5870	2739	3626	1827	1247	61
Zduny .....	5848	1001	499	3477	1566	2117	1370	915	68
<b>Powiat rawski .....</b>	<b>49239</b>	<b>9145</b>	<b>4472</b>	<b>30565</b>	<b>14039</b>	<b>18877</b>	<b>9529</b>	<b>6401</b>	<b>61</b>
Gmina miejska: Urban gmina:									
Rawa Mazowiecka .....	17608	3198	1542	10997	5255	6667	3413	2376	60
Gmina miejsko-wiejska: Urban-rural gmina:									
Biała Rawska .....	11473	2128	1077	7117	3229	4407	2228	1472	61
w tym miasto .....	3215	620	314	2044	949	1207	551	386	57
of which city									
Gminy wiejskie: Rural gminas:									
Cieladź .....	4049	756	354	2537	1094	1567	756	508	60
Rawa Mazowiecka .....	8696	1670	845	5437	2455	3401	1589	1073	60
Regnów .....	1837	354	155	1122	508	726	361	226	64
Sadkowice .....	5576	1039	499	3355	1498	2109	1182	746	66
<b>Powiat skierniewicki .....</b>	<b>38177</b>	<b>7386</b>	<b>3564</b>	<b>23294</b>	<b>10613</b>	<b>14625</b>	<b>7497</b>	<b>5087</b>	<b>64</b>
Gminy wiejskie: Rural gminas:									
Bolimów .....	4045	768	391	2458	1116	1529	819	562	65
Głuchów .....	5842	1203	617	3450	1565	2160	1189	796	69
Godzianów .....	2595	513	245	1634	724	1017	448	301	59
Kowiesy .....	2937	521	256	1807	816	1094	609	412	63
Lipce Reymontowskie ....	3293	635	292	1978	947	1250	680	461	66
Maków .....	5996	1144	528	3685	1695	2328	1167	802	63
Nowy Kawęczyn .....	3375	604	301	2109	922	1296	662	448	60
Skierniewice .....	7392	1445	677	4566	2088	2893	1381	951	62
Słupia .....	2702	553	257	1607	740	1058	542	354	68
<b>Miasto na prawach powiatu: City with powiat status: Skierniewice .....</b>	<b>48388</b>	<b>8734</b>	<b>4172</b>	<b>29888</b>	<b>14278</b>	<b>18306</b>	<b>9766</b>	<b>6824</b>	<b>62</b>

TABL. 3 (18). LUDNOŚĆ WEDŁUG PŁCI ORAZ BIOLOGICZNYCH I EDUKACYJNYCH GRUP WIEKU W 2015 R.  
Stan w dniu 31 XII  
POPULATION BY SEX AND BIOLOGICAL AND EDUCATIONAL AGE GROUPS IN 2015  
As of 31 XII

WYSZCZEGÓLNIENIE SPECIFICATION		Biologiczne grupy wieku Biological groups of age			Edukacyjne grupy wieku Educational groups of age				
		0-14 lat	15-64	65 lat i więcej and more	3-6 lat	7-12	13-15	16-18	19-24 lata
o – ogółem k – w tym kobiety	total of which females								
<b>WOJEWÓDZTWO</b>	<b>o</b>	<b>349104</b>	<b>1704537</b>	<b>439962</b>	<b>99556</b>	<b>139275</b>	<b>66695</b>	<b>71700</b>	<b>177105</b>
<b>VOIVODSHIP</b>	<b>k</b>	<b>169665</b>	<b>859915</b>	<b>275905</b>	<b>48378</b>	<b>67695</b>	<b>32401</b>	<b>35047</b>	<b>86562</b>
miasta	o	206849	1074133	291880	60344	81083	37806	40443	100533
urban areas	k	100438	555861	185316	29327	39350	18358	19880	49494
wieś	o	142255	630404	148082	39212	58192	28889	31257	76572
rural areas	k	69227	304054	90589	19051	28345	14043	15167	37068
<b>Podregion łódzki</b>	<b>o</b>	<b>55607</b>	<b>264448</b>	<b>65956</b>	<b>16036</b>	<b>22425</b>	<b>10449</b>	<b>10989</b>	<b>26551</b>
<b>Subregion</b>	<b>k</b>	<b>27100</b>	<b>134251</b>	<b>41170</b>	<b>7819</b>	<b>10946</b>	<b>5069</b>	<b>5323</b>	<b>12909</b>
Powiaty: Powiats:									
brzeziński	o	4533	21345	5055	1348	1800	866	951	2307
	k	2209	10600	3147	683	845	442	469	1099
łódzki wschodni	o	11023	48799	10608	3135	4548	2044	2058	5102
	k	5435	24663	6496	1542	2267	991	1023	2478
pabianicki	o	16269	81383	21866	4654	6569	2986	3261	7865
	k	7937	41668	13841	2270	3215	1441	1581	3842
zgierski	o	23782	112921	28427	6899	9508	4553	4719	11277
	k	11519	57320	17686	3324	4619	2195	2250	5490
<b>Podregion m. Łódź</b>	<b>o</b>	<b>84991</b>	<b>470838</b>	<b>145153</b>	<b>24940</b>	<b>32938</b>	<b>14969</b>	<b>15715</b>	<b>41026</b>
<b>Subregion</b>	<b>k</b>	<b>41237</b>	<b>246932</b>	<b>93835</b>	<b>12223</b>	<b>15920</b>	<b>7276</b>	<b>7726</b>	<b>20513</b>
Miasto na prawach powiatu: City with powiat status:									
Łódź	o	84991	470838	145153	24940	32938	14969	15715	41026
	k	41237	246932	93835	12223	15920	7276	7726	20513
<b>Podregion piotrkowski</b>	<b>o</b>	<b>89538</b>	<b>407824</b>	<b>93273</b>	<b>25206</b>	<b>36209</b>	<b>17582</b>	<b>19041</b>	<b>45392</b>
<b>Subregion</b>	<b>k</b>	<b>43531</b>	<b>202071</b>	<b>57515</b>	<b>12175</b>	<b>17625</b>	<b>8558</b>	<b>9348</b>	<b>21896</b>
Powiaty: Powiats:									
bełchatowski	o	17407	81489	14020	5158	6723	3100	3447	8581
	k	8424	40700	8335	2494	3286	1478	1726	4188
opoczyński	o	12411	53150	11896	3468	5098	2526	2747	6470
	k	6132	25573	7408	1658	2567	1245	1305	3128
piotrkowski	o	14696	62402	14185	3983	6052	2994	3327	7574
	k	7103	30426	8769	1883	2933	1419	1667	3637
radomszczański	o	16225	79021	19879	4445	6674	3472	3704	9285
	k	7822	38754	12131	2195	3170	1645	1825	4519
tomaszowski	o	17799	80586	20286	5052	7229	3397	3658	8592
	k	8636	40293	12762	2467	3471	1706	1765	4063
Miasto na prawach powiatu: City with powiat status:									
Piotrków Trybunalski	o	11000	51176	13007	3100	4433	2093	2158	4890
	k	5414	26325	8110	1478	2198	1065	1060	2361

TABL. 3 (18). LUDNOŚĆ WEDŁUG PŁCI ORAZ BIOLOGICZNYCH I EDUKACYJNYCH GRUP WIEKU  
W 2015 R. (dok.)  
Stan w dniu 31 XII

POPULATION BY SEX AND BIOLOGICAL AND EDUCATIONAL AGE GROUPS IN 2015 (cont.)  
As of 31 XII

WYSZCZEGÓLNIENIE SPECIFICATION	Biologiczne grupy wieku Biological groups of age			Edukacyjne grupy wieku Educational groups of age					
	0-14 lat	15-64	65 lat i więcej and more	3-6 lat	7-12	13-15	16-18	19-24 lata	
o – ogółem k – w tym kobiety	total of which females								
<b>Podregion sieradzki .....</b>	<b>o</b>	<b>66154</b>	<b>310520</b>	<b>73546</b>	<b>18449</b>	<b>26709</b>	<b>13406</b>	<b>14646</b>	<b>36334</b>
<b>Subregion</b>	<b>k</b>	<b>32107</b>	<b>152464</b>	<b>45085</b>	<b>8953</b>	<b>12893</b>	<b>6532</b>	<b>7178</b>	<b>17751</b>
Powiaty: Powiats:									
łaski .....	o	7075	34812	8395	1947	2859	1415	1563	3884
	k	3397	17180	5195	947	1369	695	760	1889
pajęczański .....	o	7508	35848	8667	1990	3107	1586	1689	4366
	k	3666	17309	5211	966	1511	796	827	2140
poddębicki .....	o	5906	28456	7317	1694	2331	1150	1228	3371
	k	2788	13797	4446	781	1141	550	612	1651
sieradzki .....	o	17556	82342	19370	4908	7045	3548	3959	10100
	k	8529	40642	11840	2378	3374	1728	1943	4939
wieluński .....	o	11504	53187	12599	3226	4640	2372	2667	6019
	k	5585	26089	7781	1555	2255	1128	1313	2939
wieruszowski .....	o	6591	29277	6327	1813	2653	1398	1410	3573
	k	3236	14229	3880	920	1270	696	676	1774
zduńskowolski .....	o	10014	46598	10871	2871	4074	1937	2130	5021
	k	4906	23218	6732	1406	1973	939	1047	2419
<b>Podregion skierniewicki .....</b>	<b>o</b>	<b>52814</b>	<b>250907</b>	<b>62034</b>	<b>14925</b>	<b>20994</b>	<b>10289</b>	<b>11309</b>	<b>27802</b>
<b>Subregion</b>	<b>k</b>	<b>25690</b>	<b>124197</b>	<b>38300</b>	<b>7208</b>	<b>10311</b>	<b>4966</b>	<b>5472</b>	<b>13493</b>
Powiaty: Powiats:									
kutnowski .....	o	12874	68688	17696	3584	5154	2516	2843	7385
	k	6253	34204	11073	1738	2495	1202	1404	3564
łęczycki .....	o	7176	34716	9170	1964	2871	1457	1623	4041
	k	3486	16983	5715	942	1448	677	747	1948
łowicki .....	o	11593	54524	13514	3275	4590	2370	2636	6067
	k	5716	26969	8338	1592	2281	1150	1295	3010
rawski .....	o	7616	33836	7787	2167	3029	1468	1624	3892
	k	3704	16549	4659	1058	1466	746	824	1863
skierniewicki .....	o	6151	25695	6331	1702	2491	1196	1264	3197
	k	2975	12368	3921	801	1236	576	611	1552
Miasto na prawach powiatu: City with powiat status:									
Skierniewice .....	o	7404	33448	7536	2233	2859	1282	1319	3220
	k	3556	17124	4594	1077	1385	615	591	1556



TABL. 4 (19). RUCH NATURALNY LUDNOŚCI W 2015 R.

## VITAL STATISTICS IN 2015

WYSZCZEGÓLNIENIE SPECIFICATION	Małżeń- stwa <i>Marriages</i>	Urodze- nia żywe <i>Live births</i>	Zgony <i>Deaths</i>		Przyrost naturalny <i>Natural increase</i>	Małżeń- stwa <i>Marriages</i>	Urodze- nia żywe <i>Live births</i>	Zgony <i>Deaths</i>		Przyrost naturalny <i>Natural increase</i>
			ogółem <i>total</i>	w tym nie- mowląt <i>of which infants</i>				ogółem <i>total</i>	w tym nie- mowląt <sup>a</sup> <i>of which infants<sup>a</sup></i>	
<b>WOJEWÓDZTWO ..... VOIVODSHIP</b>	<b>11456</b>	<b>22113</b>	<b>31125</b>	<b>106</b>	<b>-9012</b>	<b>4,59</b>	<b>8,85</b>	<b>12,46</b>	<b>4,79</b>	<b>-3,61</b>
miasta ..... <i>urban areas</i>	7015	13466	20070	70	-6604	4,45	8,53	12,72	5,20	-4,19
wieś ..... <i>rural areas</i>	4441	8647	11055	36	-2408	4,83	9,40	12,01	4,16	-2,62
<b>PODREGION ŁÓDZKI ..... SUBREGION</b>	<b>1683</b>	<b>3523</b>	<b>4501</b>	<b>14</b>	<b>-978</b>	<b>4,36</b>	<b>9,13</b>	<b>11,67</b>	<b>3,97</b>	<b>-2,54</b>
<b>Powiat brzeziński.....</b>	<b>142</b>	<b>267</b>	<b>372</b>	<b>1</b>	<b>-105</b>	<b>4,59</b>	<b>8,63</b>	<b>12,03</b>	<b>3,75</b>	<b>-3,40</b>
Gmina miejska: <i>Urban gmina:</i>										
Brzeziny .....	54	85	126	-	-41	4,30	6,76	10,02	-	-3,26
Gminy wiejskie: <i>Rural gminas:</i>										
Brzeziny .....	22	70	64	-	6	3,93	12,52	11,44	-	1,07
Dmosin .....	27	41	68	-	-27	5,97	9,07	15,04	-	-5,97
Jeżów .....	20	29	51	-	-22	5,77	8,37	14,72	-	-6,35
Rogów .....	19	42	63	1	-21	3,98	8,8	13,2	23,81	-4,40
<b>Powiat łódzki wschodni ...</b>	<b>295</b>	<b>694</b>	<b>694</b>	<b>2</b>	<b>0</b>	<b>4,2</b>	<b>9,88</b>	<b>9,88</b>	<b>2,88</b>	<b>0,00</b>
Gminy miejsko-wiejskie: <i>Urban-rural gminas:</i>										
Koluszki .....	108	230	249	1	-19	4,57	9,72	10,53	4,35	-0,80
w tym miasto ..... <i>of which city</i>	64	131	136	-	-5	4,80	9,82	10,20	-	-0,37
Rzgów .....	42	109	90	-	19	4,20	10,91	9,01	-	1,90
w tym miasto ..... <i>of which city</i>	19	36	40	-	-4	5,62	10,65	11,83	-	-1,18
Tuszyn .....	58	114	136	-	-22	4,74	9,32	11,12	-	-1,80
w tym miasto ..... <i>of which city</i>	33	69	83	-	-14	4,53	9,47	11,39	-	-1,92
Gminy wiejskie: <i>Rural gminas:</i>										
Andrespol .....	47	135	129	-	6	3,51	10,08	9,63	-	0,45
Brójce .....	31	67	54	1	13	4,88	10,55	8,51	14,93	2,05
Nowosolna .....	9	39	36	-	3	1,93	8,37	7,72	-	0,64
<b>Powiat pabianicki .....</b>	<b>550</b>	<b>1035</b>	<b>1477</b>	<b>8</b>	<b>-442</b>	<b>4,60</b>	<b>8,66</b>	<b>12,36</b>	<b>7,73</b>	<b>-3,70</b>
Gminy miejskie: <i>Urban gminas:</i>										
Konstantynów Łódzki .....	97	140	237	1	-97	5,44	7,85	13,29	7,14	-5,44
Pabianice .....	285	581	910	5	-329	4,26	8,67	13,59	8,61	-4,91
Gminy wiejskie: <i>Rural gminas:</i>										
Dłutów .....	16	41	48	-	-7	3,58	9,17	10,74	-	-1,57
Dobroń .....	41	71	66	1	5	5,47	9,47	8,80	14,08	0,67
Ksawerów .....	29	50	81	-	-31	3,77	6,50	10,53	-	-4,03
Lutomiersk .....	43	81	81	1	0	5,31	10,00	10,00	12,35	0,00
Pabianice .....	39	71	54	-	17	5,64	10,27	7,81	-	2,46
<b>Powiat zgierski .....</b>	<b>696</b>	<b>1527</b>	<b>1958</b>	<b>3</b>	<b>-431</b>	<b>4,22</b>	<b>9,25</b>	<b>11,86</b>	<b>1,96</b>	<b>-2,61</b>
Gminy miejskie: <i>Urban gminas:</i>										
Głowno .....	46	106	211	-	-105	3,13	7,22	14,37	-	-7,15
Ozorków .....	99	190	254	-	-64	4,95	9,50	12,70	-	-3,20
Zgierz .....	238	564	688	2	-124	4,15	9,83	12,00	3,55	-2,16

a Na 1000 urodzeń żywych.

a Per 1000 live births.

TABL. 4 (19). RUCH NATURALNY LUDNOŚCI W 2015 R. (cd.)

VITAL STATISTICS IN 2015 (cont.)

WYSZCZEGÓLNIENIE SPECIFICATION	Mażeń- stwa <i>Marriages</i>	Urodze- nia żywe <i>Live births</i>	Zgony <i>Deaths</i>		Przyrost naturalny <i>Natural increase</i>	Mażeń- stwa <i>Marriages</i>	Urodze- nia żywe <i>Live births</i>	Zgony <i>Deaths</i>		Przyrost naturalny <i>Natural increase</i>
			ogółem <i>total</i>	w tym nie- mowląt <i>of which infants</i>				ogółem <i>total</i>	w tym nie- mowląt <sup>a</sup> <i>of which infants<sup>a</sup></i>	
<b>PODREGION ŁÓDZKI (dok.) SUBREGION (cont.)</b>										
<b>Powiat zgierski (dok.) (cont.)</b>										
Gminy miejsko-wiejskie: <i>Urban-rural gminas:</i>										
Aleksandrów Łódzki .....	131	281	328	-	-47	4,30	9,22	10,76	-	-1,54
w tym miasto .....	88	196	253	-	-57	4,14	9,21	11,89	-	-2,68
of which city										
Stryków .....	56	116	157	-	-41	4,51	9,35	12,65	-	-3,30
w tym miasto .....	27	27	51	-	-24	7,67	7,67	14,49	-	-6,82
of which city										
Gminy wiejskie: <i>Rural gminas:</i>										
Głowno .....	34	57	60	-	-3	7,01	11,75	12,36	-	-0,62
Ozorków .....	27	56	82	-	-26	3,91	8,10	11,87	-	-3,76
Parzęczew .....	12	39	59	1	-20	2,41	7,82	11,83	25,64	-4,01
Zgierz .....	53	118	119	-	-1	3,96	8,82	8,89	-	-0,07
<b>PODREGION M. ŁÓDŹ .....</b>	<b>2981</b>	<b>5771</b>	<b>10186</b>	<b>36</b>	<b>-4415</b>	<b>4,24</b>	<b>8,21</b>	<b>14,49</b>	<b>6,24</b>	<b>-6,28</b>
<b>SUBREGION</b>										
<b>Miasto na prawach powiatu: City with powiat status:</b>										
Łódź .....	2981	5771	10186	36	-4415	4,24	8,21	14,49	6,24	-6,28
<b>PODREGION PIOTRKOWSKI .....</b>	<b>2858</b>	<b>5465</b>	<b>6864</b>	<b>30</b>	<b>-1399</b>	<b>4,83</b>	<b>9,23</b>	<b>11,60</b>	<b>5,49</b>	<b>-2,36</b>
<b>SUBREGION</b>										
<b>Powiat bełchatowski .....</b>	<b>587</b>	<b>1145</b>	<b>1070</b>	<b>9</b>	<b>75</b>	<b>5,19</b>	<b>10,12</b>	<b>9,46</b>	<b>7,86</b>	<b>0,66</b>
Gmina miejska: <i>Urban gmina:</i>										
Bełchatów .....	325	586	397	6	189	5,50	9,92	6,72	10,24	3,20
Gmina miejsko-wiejska: <i>Urban-rural gmina:</i>										
Zelów .....	79	127	204	1	-77	5,22	8,40	13,49	7,87	-5,09
w tym miasto .....	43	63	96	-	-33	5,53	8,10	12,35	-	-4,24
of which city										
Gminy wiejskie: <i>Rural gminas:</i>										
Bełchatów .....	59	121	124	1	-3	5,50	11,27	11,55	8,26	-0,28
Drużbice .....	24	47	59	-	-12	4,67	9,14	11,48	-	-2,33
Kleszczów .....	23	67	44	-	23	4,22	12,31	8,08	-	4,22
Kluki .....	18	45	67	-	-22	4,19	10,46	15,58	-	-5,12
Rusiec .....	28	59	71	1	-12	5,40	11,38	13,70	16,95	-2,31
Szczerców .....	31	93	104	-	-11	3,83	11,48	12,84	-	-1,36
<b>Powiat opoczyński .....</b>	<b>408</b>	<b>755</b>	<b>903</b>	<b>4</b>	<b>-148</b>	<b>5,26</b>	<b>9,73</b>	<b>11,64</b>	<b>5,30</b>	<b>-1,91</b>
Gminy miejsko-wiejskie: <i>Urban-rural gminas:</i>										
Drzewica .....	74	104	138	-	-34	6,88	9,67	12,83	-	-3,16
w tym miasto .....	25	29	45	-	-16	6,28	7,29	11,31	-	-4,02
of which city										
Opoczno .....	181	341	328	2	13	5,19	9,77	9,40	5,87	0,37
w tym miasto .....	121	209	189	2	20	5,52	9,54	8,63	9,57	0,91
of which city										

a Na 1000 urodzeń żywych.

a Per 1000 live births.

TABL. 4 (19). RUCH NATURALNY LUDNOŚCI W 2015 R. (cd.)

VITAL STATISTICS IN 2015 (cont.)

WYSZCZEGÓLNIENIE SPECIFICATION	Mażeń- stwa <i>Marriages</i>	Urodze- nia żywe <i>Live births</i>	Zgony <i>Deaths</i>		Przyrost naturalny <i>Natural increase</i>	Mażeń- stwa <i>Marriages</i>	Urodze- nia żywe <i>Live births</i>	Zgony <i>Deaths</i>		Przyrost naturalny <i>Natural increase</i>
			ogółem <i>total</i>	w tym nie- mowląt <i>of which infants</i>				ogółem <i>total</i>	w tym nie- mowląt <sup>a</sup> <i>of which infants<sup>a</sup></i>	
<b>PODREGION PIOTRKOWSKI (cd.) SUBREGION (cont.)</b>										
<b>Powiat opoczyński (dok.) (cont.)</b>										
Gminy wiejskie: <i>Rural gminas:</i>										
Białaczów .....	29	48	92	1	-44	4,93	8,16	15,64	20,83	-7,48
Mniszków .....	23	49	52	-	-3	4,88	10,39	11,03	-	-0,64
Paradyż .....	19	42	65	-	-23	4,26	9,42	14,58	-	-5,16
Poświętne .....	13	36	36	-	0	3,98	11,03	11,03	-	0,00
Sławno .....	47	83	110	1	-27	6,20	10,95	14,51	12,05	-3,56
Żarnów .....	22	52	82	-	-30	3,63	8,58	13,54	-	-4,95
<b>Powiat piotrkowski .....</b>	<b>456</b>	<b>862</b>	<b>1086</b>	<b>6</b>	<b>-224</b>	<b>4,99</b>	<b>9,44</b>	<b>11,89</b>	<b>6,96</b>	<b>-2,45</b>
Gminy miejsko-wiejskie: <i>Urban-rural gminas:</i>										
Sulejów .....	72	140	176	2	-36	4,42	8,59	10,80	14,29	-2,21
w tym miasto .....	32	49	77	-	-28	5,05	7,74	12,16	-	-4,42
of which city										
Wolbórz .....	53	78	91	-	-13	6,83	10,05	11,72	-	-1,67
w tym miasto .....	12	21	21	-	0	5,10	8,92	8,92	-	0,00
of which city										
Gminy wiejskie: <i>Rural gminas:</i>										
Aleksandrów .....	29	49	53	-	-4	6,60	11,15	12,06	-	-0,91
Czarnocin .....	13	51	56	2	-5	3,18	12,48	13,71	39,22	-1,22
Gorzkowice .....	39	73	104	-	-31	4,54	8,50	12,11	-	-3,61
Grabica .....	40	69	76	-	-7	6,54	11,28	12,43	-	-1,14
Łęki Szlacheckie .....	12	26	49	1	-23	3,36	7,28	13,71	38,46	-6,44
Moszczenica .....	70	118	159	1	-41	5,44	9,17	12,36	8,47	-3,19
Ręczno .....	17	27	44	-	-17	4,78	7,58	12,36	-	-4,78
Rozprza .....	54	114	143	-	-29	4,40	9,30	11,66	-	-2,36
Wola Krzysztoporska .....	57	117	135	-	-18	4,81	9,88	11,40	-	-1,52
<b>Powiat radomski .....</b>	<b>563</b>	<b>937</b>	<b>1425</b>	<b>3</b>	<b>-488</b>	<b>4,88</b>	<b>8,12</b>	<b>12,34</b>	<b>3,20</b>	<b>-4,23</b>
Gmina miejska: <i>Urban gmina:</i>										
Radomsko .....	221	364	538	2	-174	4,68	7,71	11,39	5,49	-3,68
Gminy miejsko-wiejskie: <i>Urban-rural gminas:</i>										
Kamięńsk .....	30	49	69	-	-20	4,93	8,05	11,33	-	-3,28
w tym miasto .....	19	16	26	-	-10	6,63	5,59	9,08	-	-3,49
of which city										
Przedbórz .....	36	56	92	1	-36	4,91	7,64	12,56	17,86	-4,91
w tym miasto .....	19	31	49	-	-18	5,17	8,44	13,34	-	-4,90
of which city										
Gminy wiejskie: <i>Rural gminas:</i>										
Dobryczyce .....	21	33	43	-	-10	4,79	7,53	9,81	-	-2,28
Gidle .....	33	48	82	-	-34	5,26	7,66	13,08	-	-5,42
Gomunice .....	24	46	72	-	-26	4,04	7,74	12,12	-	-4,38
Kobiele Wielkie .....	22	41	56	-	-15	4,93	9,18	12,54	-	-3,36
Kodrąb .....	21	42	65	-	-23	4,53	9,06	14,02	-	-4,96
Lgota Wielka .....	23	46	58	-	-12	5,28	10,57	13,33	-	-2,76
Ładzice .....	15	40	68	-	-28	3,10	8,27	14,06	-	-5,79

a Na 1000 urodzeń żywych.

a Per 1000 live births.

TABL.4 (19). RUCH NATURALNY LUDNOŚCI W 2015 R. (cd.)

VITAL STATISTICS IN 2015 (cont.)

WYSZCZEGÓLNIENIE SPECIFICATION	Mażeń- stwa <i>Marriages</i>	Urodze- nia żywe <i>Live births</i>	Zgony <i>Deaths</i>		Przyrost naturalny <i>Natural increase</i>	Mażeń- stwa <i>Marriages</i>	Urodze- nia żywe <i>Live births</i>	Zgony <i>Deaths</i>		Przyrost naturalny <i>Natural increase</i>
			ogółem <i>total</i>	w tym nie- mowląt <i>of which infants</i>				ogółem <i>total</i>	w tym nie- mowląt <sup>a</sup> <i>of which infants<sup>a</sup></i>	
<b>PODREGION PIOTRKOWSKI (dok.) SUBREGION (cont.)</b>										
<b>Powiat radomszczański (dok.) (cont.)</b>										
Gminy wiejskie (dok.): <i>Rural gminas (cont.):</i>										
Masłowice .....	31	39	68	-	-29	7,25	9,12	15,90	-	-6,78
Radomsko .....	32	48	67	-	-19	5,68	8,52	11,90	-	-3,37
Wielgomłynny .....	25	41	56	-	-15	5,31	8,71	11,89	-	-3,19
Żytno .....	29	44	91	-	-47	5,46	8,29	17,14	-	-8,85
<b>Powiat tomaszowski .....</b>	<b>536</b>	<b>1096</b>	<b>1454</b>	<b>4</b>	<b>-358</b>	<b>4,51</b>	<b>9,21</b>	<b>12,22</b>	<b>3,65</b>	<b>-3,01</b>
Gmina miejska: <i>Urban gmina:</i>										
Tomaszów Mazowiecki ..	273	565	800	3	-235	4,25	8,79	12,44	5,31	-3,66
Gminy wiejskie: <i>Rural gminas:</i>										
Będków .....	10	39	53	-	-14	3,00	11,72	15,92	-	-4,21
Budiszewice .....	16	19	39	-	-20	7,23	8,58	17,62	-	-9,03
Czerniewice .....	24	55	66	-	-11	4,66	10,69	12,82	-	-2,14
Inowódz .....	15	29	47	-	-18	3,89	7,51	12,18	-	-4,66
Lubochnia .....	35	70	82	-	-12	4,88	9,75	11,42	-	-1,67
Rokiciny .....	27	61	73	-	-12	4,37	9,86	11,80	-	-1,94
Rzeczycza .....	26	43	66	-	-23	5,53	9,15	14,04	-	-4,89
Tomaszów Mazowiecki ..	54	102	100	1	2	4,99	9,43	9,25	9,80	0,18
Ujazd .....	37	81	94	-	-13	4,69	10,28	11,93	-	-1,65
Żelechlinek .....	19	32	34	-	-2	5,64	9,50	10,10	-	-0,59
<b>Miasto na prawach powiatu: City with powiat status:</b>										
<b>Piotrków Trybunalski ...</b>	<b>308</b>	<b>670</b>	<b>926</b>	<b>4</b>	<b>-256</b>	<b>4,09</b>	<b>8,89</b>	<b>12,29</b>	<b>5,97</b>	<b>-3,40</b>
<b>PODREGION SIERADZKI SUBREGION</b>	<b>2187</b>	<b>4031</b>	<b>5204</b>	<b>16</b>	<b>-1173</b>	<b>4,85</b>	<b>8,94</b>	<b>11,54</b>	<b>3,97</b>	<b>-2,60</b>
<b>Powiat łaski .....</b>	<b>248</b>	<b>395</b>	<b>629</b>	<b>3</b>	<b>-234</b>	<b>4,91</b>	<b>7,82</b>	<b>12,46</b>	<b>7,59</b>	<b>-4,63</b>
Gmina miejsko-wiejska: <i>Urban-rural gmina:</i>										
Łask .....	130	193	317	-	-124	4,64	6,88	11,30	-	-4,42
w tym miasto .....	91	122	198	-	-76	5,11	6,85	11,12	-	-4,27
<i>of which city</i>										
Gminy wiejskie: <i>Rural gminas:</i>										
Buczek .....	30	52	72	1	-20	5,88	10,19	14,11	19,23	-3,92
Sędziejowice .....	33	55	79	-	-24	5,14	8,57	12,31	-	-3,74
Widawa .....	34	67	110	-	-43	4,51	8,89	14,59	-	-5,71
Wodzierady .....	21	28	51	2	-23	6,19	8,25	15,04	71,43	-6,78

a Na 1000 urodzeń żywych.

a Per 1000 live births.

TABL. 4 (19). RUCH NATURALNY LUDNOŚCI W 2015 R. (cd.)

VITAL STATISTICS IN 2015 (cont.)

WYSZCZEGÓLNIENIE SPECIFICATION	Mażeń- stwa <i>Marriages</i>	Urodze- nia żywe <i>Live births</i>	Zgony <i>Deaths</i>		Przyrost naturalny <i>Natural increase</i>	Mażeń- stwa <i>Marriages</i>	Urodze- nia żywe <i>Live births</i>	Zgony <i>Deaths</i>		Przyrost naturalny <i>Natural increase</i>
			ogółem <i>total</i>	w tym nie- mowląt <i>of which infants</i>				ogółem <i>total</i>	w tym nie- mowląt <sup>a</sup> <i>of which infants<sup>a</sup></i>	
<b>PODREGION SIERADZKI (cd.)</b>										
<b>SUBREGION (cont.)</b>										
<b>Powiat pajęczański .....</b>	<b>267</b>	<b>479</b>	<b>635</b>	<b>1</b>	<b>-156</b>	<b>5,12</b>	<b>9,19</b>	<b>12,18</b>	<b>2,09</b>	<b>-2,99</b>
Gminy miejsko-wiejskie: <i>Urban-rural gminas:</i>										
Działoszyn .....	78	123	129	-	-6	6,09	9,61	10,08	-	-0,47
w tym miasto .....	35	50	52	-	-2	5,71	8,16	8,49	-	-0,33
<i>of which city</i>										
Pajęczno .....	57	114	123	1	-9	4,87	9,75	10,52	8,77	-0,77
w tym miasto .....	30	70	70	1	0	4,42	10,32	10,32	14,29	0,00
<i>of which city</i>										
Gminy wiejskie: <i>Rural gminas:</i>										
Kielczygłów .....	21	33	58	-	-25	5,05	7,94	13,96	-	-6,02
Nowa Brzeźnica .....	18	36	55	-	-19	3,84	7,68	11,73	-	-4,05
Rząśnia .....	21	37	59	-	-22	4,37	7,69	12,27	-	-4,57
Siemkowice .....	31	56	66	-	-10	6,40	11,57	13,63	-	-2,07
Strzelce Wielkie .....	23	37	68	-	-31	4,92	7,91	14,55	-	-6,63
Sulmierzyce .....	18	43	77	-	-34	4,03	9,62	17,22	-	-7,60
<b>Powiat poddębicki .....</b>	<b>190</b>	<b>367</b>	<b>540</b>	<b>2</b>	<b>-173</b>	<b>4,56</b>	<b>8,80</b>	<b>12,95</b>	<b>5,45</b>	<b>-4,15</b>
Gminy miejsko-wiejskie: <i>Urban-rural gminas:</i>										
Poddębice .....	50	132	168	1	-36	3,15	8,32	10,59	7,58	-2,27
w tym miasto .....	24	64	84	1	-20	3,10	8,28	10,86	15,63	-2,59
<i>of which city</i>										
Uniejów .....	30	58	110	-	-52	4,19	8,10	15,37	-	-7,27
w tym miasto .....	9	21	50	-	-29	2,96	6,90	16,42	-	-9,52
<i>of which city</i>										
Gminy wiejskie: <i>Rural gminas:</i>										
Dalików .....	20	27	45	-	-18	5,19	7,01	11,68	-	-4,67
Pęczniew .....	21	36	46	-	-10	5,97	10,24	13,08	-	-2,84
Wartkowice .....	38	59	82	1	-23	6,05	9,40	13,06	16,95	-3,66
Zadzim .....	31	55	89	-	-34	6,18	10,97	17,75	-	-6,78
<b>Powiat sieradzki .....</b>	<b>586</b>	<b>1108</b>	<b>1280</b>	<b>5</b>	<b>-172</b>	<b>4,91</b>	<b>9,28</b>	<b>10,72</b>	<b>4,51</b>	<b>-1,44</b>
Gmina miejska: <i>Urban gmina:</i>										
Sieradz .....	205	373	427	2	-54	4,77	8,68	9,94	5,36	-1,26
Gminy miejsko-wiejskie: <i>Urban-rural gminas:</i>										
Błaszki .....	78	151	174	-	-23	5,25	10,17	11,72	-	-1,55
w tym miasto .....	16	29	30	-	-1	7,17	12,99	13,44	-	-0,45
<i>of which city</i>										
Warta .....	61	113	136	1	-23	4,74	8,79	10,58	8,85	-1,79
w tym miasto .....	16	30	35	-	-5	4,79	8,99	10,49	-	-1,50
<i>of which city</i>										
Złoczew .....	41	70	90	-	-20	5,64	9,63	12,38	-	-2,75
w tym miasto .....	16	29	51	-	-22	4,73	8,58	15,09	-	-6,51
<i>of which city</i>										

a Na 1000 urodzeń żywych.

a Per 1000 live births.

TABL. 4 (19). RUCH NATURALNY LUDNOŚCI W 2015 R. (cd.)

VITAL STATISTICS IN 2015 (cont.)

WYSZCZEGÓLNIENIE SPECIFICATION	Małżeń- stwa <i>Marriages</i>	Urodze- nia żywe <i>Live births</i>	Zgony <i>Deaths</i>		Przyrost naturalny <i>Natural increase</i>	Małżeń- stwa <i>Marriages</i>	Urodze- nia żywe <i>Live births</i>	Zgony <i>Deaths</i>		Przyrost naturalny <i>Natural increase</i>
			ogółem <i>total</i>	w tym nie- mowląt <i>of which infants</i>				ogółem <i>total</i>	w tym nie- mowląt <sup>a</sup> <i>of which infants<sup>a</sup></i>	
<b>PODREGION SIERADZKI (cd.) SUBREGION (cont.)</b>										
<b>Powiat sieradzki (dok.) (cont.)</b>										
Gminy wiejskie: <i>Rural gminas:</i>										
Braszewice .....	21	52	49	-	3	4,64	11,50	10,83	-	0,66
Brzeźno .....	32	71	62	-	9	5,04	11,19	9,77	-	1,42
Burzenin .....	23	44	78	-	-34	4,12	7,88	13,97	-	-6,09
Goszczanów .....	28	55	63	2	-8	4,99	9,81	11,24	36,36	-1,43
Klonowa .....	8	31	39	-	-8	2,71	10,50	13,21	-	-2,71
Sieradz .....	52	89	99	-	-10	5,01	8,57	9,53	-	-0,96
Wróblew .....	37	59	63	-	-4	6,05	9,65	10,30	-	-0,65
<b>Powiat wieluński .....</b>	<b>371</b>	<b>697</b>	<b>924</b>	<b>2</b>	<b>-227</b>	<b>4,80</b>	<b>9,01</b>	<b>11,95</b>	<b>2,87</b>	<b>-2,94</b>
Gmina miejsko-wiejska: <i>Urban-rural gmina:</i>										
Wieluń .....	149	285	355	-	-70	4,64	8,88	11,06	-	-2,18
w tym miasto .....	114	188	246	-	-58	4,92	8,11	10,61	-	-2,50
<i>of which city</i>										
Gminy wiejskie: <i>Rural gminas:</i>										
Biała .....	27	48	55	-	-7	4,90	8,71	9,99	-	-1,27
Czarnożyły .....	20	42	49	-	-7	4,38	9,20	10,74	-	-1,53
Konopnica .....	17	26	63	-	-37	4,38	6,70	16,24	-	-9,54
Mokrsko .....	13	45	58	-	-13	2,39	8,26	10,64	-	-2,39
Osjaków .....	25	47	64	-	-17	5,21	9,80	13,35	-	-3,55
Ostrówek .....	17	38	76	-	-38	3,76	8,40	16,80	-	-8,40
Pątnów .....	48	72	80	1	-8	7,34	11,01	12,24	13,89	-1,22
Skomlin .....	15	27	42	-	-15	4,43	7,98	12,41	-	-4,43
Wierzchlas .....	40	67	82	1	-15	6,06	10,15	12,43	14,93	-2,27
<b>Powiat wierszowski .....</b>	<b>200</b>	<b>411</b>	<b>444</b>	<b>1</b>	<b>-33</b>	<b>4,75</b>	<b>9,75</b>	<b>10,54</b>	<b>2,43</b>	<b>-0,78</b>
Gmina miejsko-wiejska: <i>Urban-rural gmina:</i>										
Wierzszów .....	62	126	128	-	-2	4,35	8,85	8,99	-	-0,14
w tym miasto .....	38	69	71	-	-2	4,41	8,01	8,24	-	-0,23
<i>of which city</i>										
Gminy wiejskie: <i>Rural gminas:</i>										
Bolesławiec .....	11	45	55	-	-10	2,71	11,07	13,53	-	-2,46
Czastary .....	21	48	40	-	8	5,34	12,20	10,17	-	2,03
Galewice .....	34	67	74	-	-7	5,45	10,74	11,86	-	-1,12
Lututów .....	23	44	46	-	-2	4,96	9,49	9,92	-	-0,43
Łubnice .....	21	35	47	-	-12	5,09	8,48	11,39	-	-2,91
Sokolniki .....	28	46	54	1	-8	5,73	9,41	11,04	21,74	-1,64

a Na 1000 urodzeń żywych.

a Per 1000 live births.

TABL. 4 (19). RUCH NATURALNY LUDNOŚCI W 2015 R. (cd.)

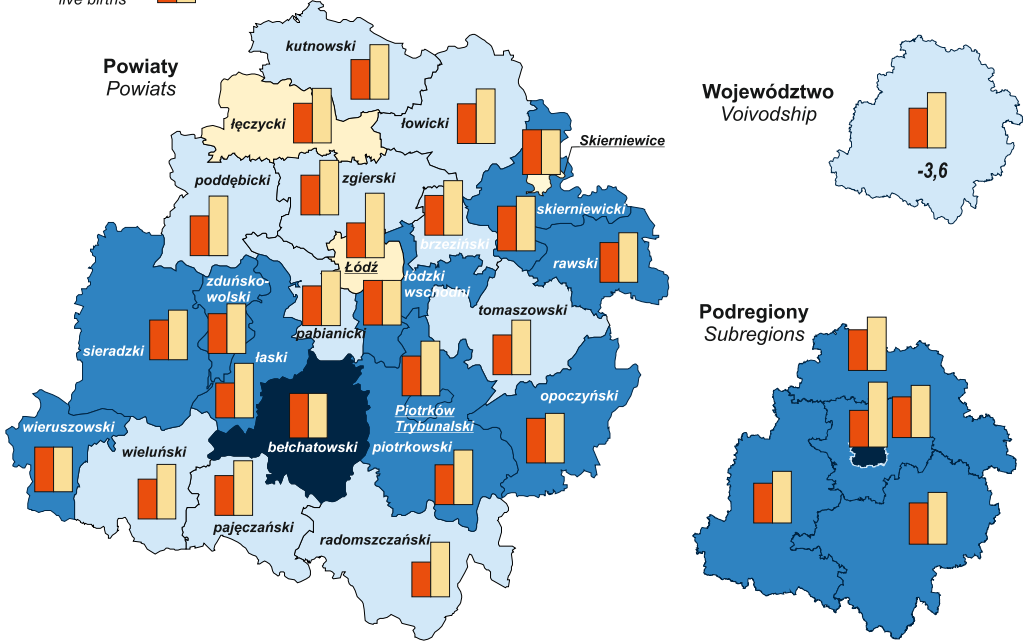
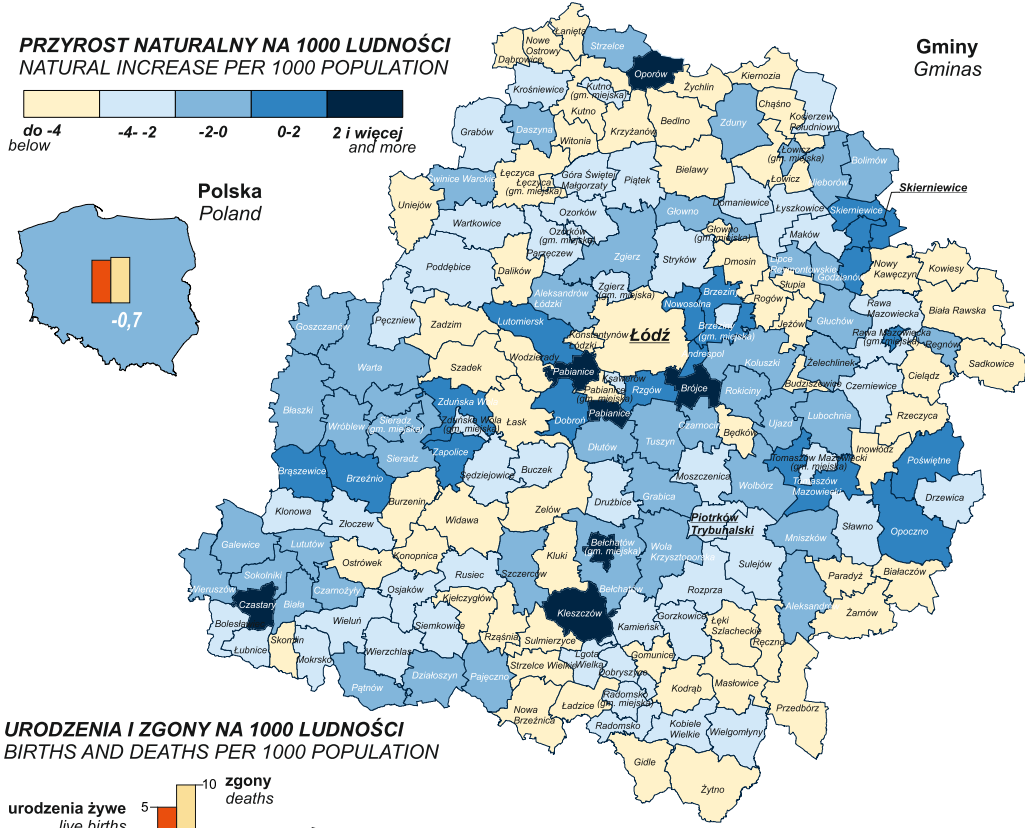
VITAL STATISTICS IN 2015 (cont.)

WYSZCZEGÓLNIENIE SPECIFICATION	Małżeń- stwa <i>Marriages</i>	Urodze- nia żywe <i>Live births</i>	Zgony <i>Deaths</i>		Przyrost naturalny <i>Natural increase</i>	Małżeń- stwa <i>Marriages</i>	Urodze- nia żywe <i>Live births</i>	Zgony <i>Deaths</i>		Przyrost naturalny <i>Natural increase</i>
			ogółem <i>total</i>	w tym nie- mowląt <i>of which infants</i>				ogółem <i>total</i>	w tym nie- mowląt <sup>a</sup> <i>of which infants<sup>a</sup></i>	
<b>PODREGION SIERADZKI (dok.)</b>										
<b>SUBREGION (cont.)</b>										
<b>Powiat zduńskowski .....</b>	<b>325</b>	<b>574</b>	<b>752</b>	<b>2</b>	<b>-178</b>	<b>4,80</b>	<b>8,49</b>	<b>11,12</b>	<b>3,48</b>	<b>-2,63</b>
Gmina miejska: <i>Urban gmina:</i>										
Zduńska Wola .....	200	355	512	1	-157	4,64	8,23	11,87	2,82	-3,64
Gmina miejsko-wiejska: <i>Urban-rural gmina:</i>										
Szadek .....	45	72	107	-	-35	6,09	9,75	14,48	-	-4,74
w tym miasto .....	10	16	25	-	-9	4,97	7,95	12,43	-	-4,47
<i>of which city</i>										
Gminy wiejskie: <i>Rural gminas:</i>										
Zapolice .....	21	49	44	-	5	4,17	9,72	8,73	-	0,99
Zduńska Wola .....	59	98	89	1	9	4,89	8,12	7,38	10,20	0,75
<b>PODREGION SKIERNIEWICKI .....</b>	<b>1747</b>	<b>3323</b>	<b>4370</b>	<b>10</b>	<b>-1047</b>	<b>4,77</b>	<b>9,06</b>	<b>11,92</b>	<b>3,01</b>	<b>-2,86</b>
<b>SUBREGION</b>										
<b>Powiat kutnowski .....</b>	<b>432</b>	<b>848</b>	<b>1272</b>	<b>3</b>	<b>-424</b>	<b>4,34</b>	<b>8,51</b>	<b>12,77</b>	<b>3,54</b>	<b>-4,26</b>
Gmina miejska: <i>Urban gmina:</i>										
Kutno .....	197	388	529	-	-141	4,36	8,58	11,70	-	-3,12
Gminy miejsko-wiejskie: <i>Urban-rural gminas:</i>										
Krośniewice .....	26	84	102	1	-18	2,99	9,67	11,74	11,90	-2,07
w tym miasto .....	15	43	63	1	-20	3,35	9,60	14,07	23,26	-4,47
<i>of which city</i>										
Żychlin .....	58	90	172	-	-82	4,69	7,28	13,91	-	-6,63
w tym miasto .....	34	60	114	-	-54	4,01	7,08	13,45	-	-6,37
<i>of which city</i>										
Gminy wiejskie: <i>Rural gminas:</i>										
Bedno .....	24	39	106	-	-67	4,28	6,95	18,88	-	-11,94
Dąbrowice .....	7	15	35	-	-20	3,62	7,76	18,10	-	-10,34
Krzyżanów .....	24	29	54	1	-25	5,62	6,79	12,65	34,48	-5,86
Kutno .....	37	74	110	1	-36	4,21	8,41	12,50	13,51	-4,09
Łanięta .....	9	21	41	-	-20	3,62	8,44	16,49	-	-8,04
Nowe Ostrowy .....	10	26	46	-	-20	2,80	7,29	12,90	-	-5,61
Oporów .....	15	40	33	-	7	5,68	15,15	12,50	-	2,65
Strzelce .....	25	42	44	-	-2	6,15	10,34	10,83	-	-0,49
<b>Powiat łączycki .....</b>	<b>269</b>	<b>453</b>	<b>647</b>	<b>2</b>	<b>-194</b>	<b>5,26</b>	<b>8,86</b>	<b>12,65</b>	<b>4,42</b>	<b>-3,79</b>
Gmina miejska: <i>Urban gmina:</i>										
Łęczycza .....	73	119	194	-	-75	5,01	8,17	13,32	-	-5,15
Gminy wiejskie: <i>Rural gminas:</i>										
Daszyna .....	19	47	51	1	-4	4,78	11,82	12,82	21,28	-1,01
Góra Świętej Małgorzaty	16	38	48	-	-10	3,60	8,54	10,79	-	-2,25
Grabów .....	38	55	77	-	-22	6,22	9,00	12,61	-	-3,60
Łęczycza .....	45	74	114	-	-40	5,28	8,68	13,37	-	-4,69
Piątek .....	40	51	71	-	-20	6,47	8,25	11,48	-	-3,23
Świnice Warckie .....	21	41	48	1	-7	5,22	10,19	11,93	24,39	-1,74
Witonia .....	17	28	44	-	-16	5,14	8,46	13,30	-	-4,84

a Na 1000 urodzeń żywych.

a Per 1000 live births.

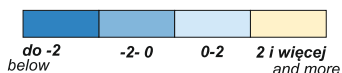
## RUCH NATURALNY LUDNOŚCI W 2015 R. VITAL STATISTICS IN 2015



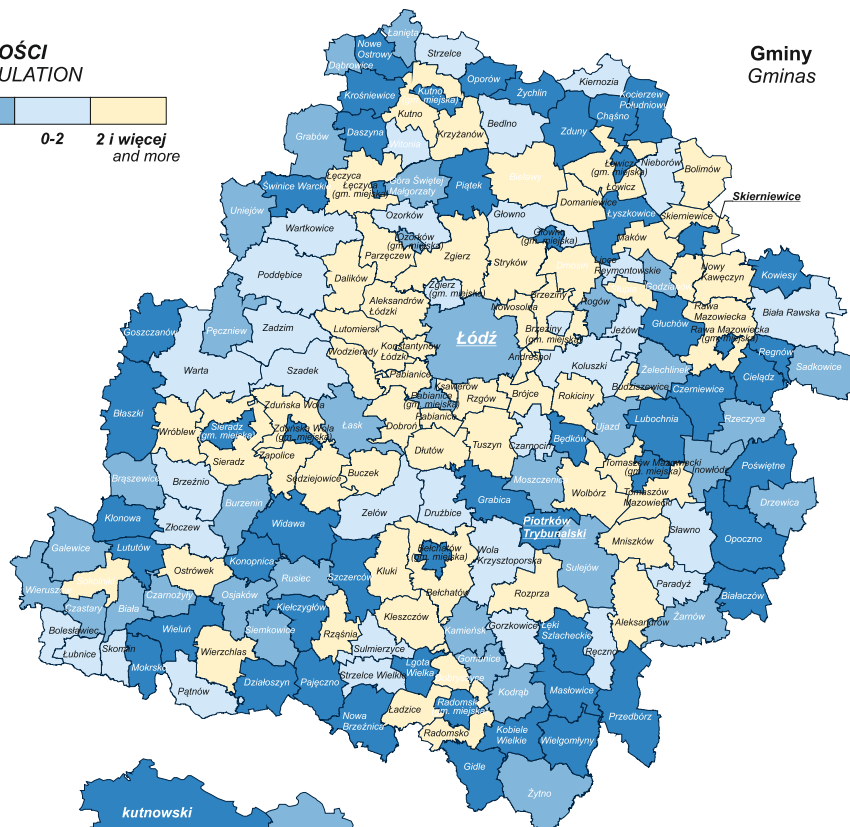


## SALDO MIGRACJI WEWNĘTRZNYCH NA POBYT STAŁY NA 1000 LUDNOŚCI W 2015 R. NET INTERNAL MIGRATION FOR PERMANENT RESIDENCE PER 1000 POPULATION IN 2015

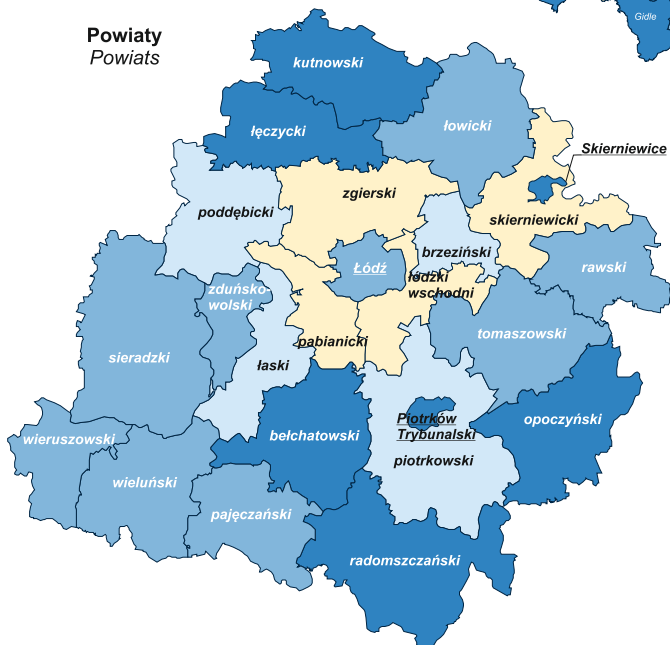
NA 1000 LUDNOŚCI  
PER 1000 POPULATION



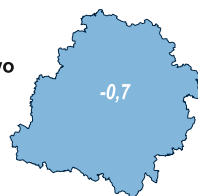
Gminy  
Gminas



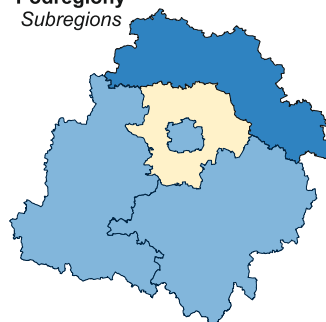
Powiaty  
Powiats



Województwo  
Voivodship



Podregiony  
Subregions



TABL. 4 (19). RUCH NATURALNY LUDNOŚCI W 2015 R. (dok.)

VITAL STATISTICS IN 2015 (cont.)

WYSZCZEGÓLNIENIE SPECIFICATION	Małżeń- stwa <i>Marriages</i>	Urodze- nia żywe <i>Live births</i>	Zgony <i>Deaths</i>		Przyrost naturalny <i>Natural increase</i>	Małżeń- stwa <i>Marriages</i>	Urodze- nia żywe <i>Live births</i>	Zgony <i>Deaths</i>		Przyrost naturalny <i>Natural increase</i>
			ogółem <i>total</i>	w tym nie- mowląt <i>of which infants</i>				ogółem <i>total</i>	w tym nie- mowląt <sup>a</sup> <i>of which infants<sup>a</sup></i>	
<b>PODREGION SKIERNIEWICKI (dok.) SUBREGION (cont.)</b>										
<b>Powiat łowicki .....</b>	<b>364</b>	<b>711</b>	<b>959</b>	<b>1</b>	<b>-248</b>	<b>4,57</b>	<b>8,92</b>	<b>12,03</b>	<b>1,41</b>	<b>-3,11</b>
Gmina miejska: <i>Urban gmina:</i>										
Łowicz .....	125	243	299	-	-56	4,30	8,37	10,30	-	-1,93
Gminy wiejskie: <i>Rural gminas:</i>										
Bielawy .....	28	40	94	-	-54	5,00	7,15	16,79	-	-9,65
Chąsno .....	14	26	39	-	-13	4,72	8,77	13,16	-	-4,39
Domaniewice .....	25	43	58	-	-15	5,38	9,25	12,47	-	-3,23
Kiernożia .....	15	24	58	-	-34	4,31	6,90	16,68	-	-9,78
Kocierzew Południowy	22	37	52	-	-15	5,07	8,52	11,97	-	-3,45
Łowicz .....	31	63	99	-	-36	4,06	8,24	12,95	-	-4,71
Łyszkowice .....	31	67	81	-	-14	4,61	9,95	12,03	-	-2,08
Nieborów .....	42	101	106	-	-5	4,46	10,72	11,26	-	-0,53
Zduny .....	31	67	73	1	-6	5,29	11,43	12,46	14,93	-1,02
<b>Powiat rawski .....</b>	<b>276</b>	<b>456</b>	<b>567</b>	<b>-</b>	<b>-111</b>	<b>5,59</b>	<b>9,24</b>	<b>11,49</b>	<b>-</b>	<b>-2,25</b>
Gmina miejska: <i>Urban gmina:</i>										
Rawa Mazowiecka .....	87	181	166	-	15	4,91	10,22	9,37	-	0,85
Gmina miejsko-wiejska: <i>Urban-rural gmina:</i>										
Biała Rawska .....	68	101	149	-	-48	5,92	8,80	12,98	-	-4,18
w tym miasto .....	18	32	44	-	-12	5,57	9,90	13,61	-	-3,71
<i>of which city</i>										
Gminy wiejskie: <i>Rural gminas:</i>										
Cielądz .....	18	35	54	-	-19	4,44	8,62	13,31	-	-4,68
Rawa Mazowiecka .....	56	68	100	-	-32	6,46	7,85	11,54	-	-3,69
Regnów .....	18	22	23	-	-1	9,75	11,92	12,46	-	-0,54
Sadkowice .....	29	49	75	-	-26	5,18	8,76	13,41	-	-4,65
<b>Powiat skierniewicki .....</b>	<b>173</b>	<b>370</b>	<b>454</b>	<b>1</b>	<b>-84</b>	<b>4,53</b>	<b>9,69</b>	<b>11,89</b>	<b>2,70</b>	<b>-2,20</b>
Gminy wiejskie: <i>Rural gminas:</i>										
Bolimów .....	21	36	44	-	-8	5,19	8,89	10,87	-	-1,98
Głuchów .....	34	65	68	-	-3	5,80	11,09	11,60	-	-0,51
Godzianów .....	8	30	34	-	-4	3,05	11,45	12,98	-	-1,53
Kowiesy .....	14	22	49	-	-27	4,73	7,43	16,55	-	-9,12
Lipce Reymontowskie	9	31	33	-	-2	2,74	9,42	10,03	-	-0,61
Maków .....	21	72	89	1	-17	3,51	12,03	14,87	13,89	-2,84
Nowy Kawęczyn .....	12	36	50	-	-14	3,56	10,69	14,85	-	-4,16
Skierniewice .....	36	58	55	-	3	4,88	7,87	7,46	-	0,41
Słupia .....	18	20	32	-	-12	6,68	7,42	11,87	-	-4,45
<b>Miasto na prawach powiatu: City with powiat status: Skierniewice .....</b>	<b>233</b>	<b>485</b>	<b>471</b>	<b>3</b>	<b>14</b>	<b>4,80</b>	<b>9,99</b>	<b>9,70</b>	<b>6,19</b>	<b>0,29</b>

a Na 1000 urodzeń żywych.

a Per 1000 live births.

TABL. 5 (20). MAŁŻEŃSTWA, SEPARACJE I ROZWOODY W 2015 R.  
MARRIAGES, SEPARATIONS AND DIVORCES IN 2015

WYSZCZEGÓLNIENIE SPECIFICATION	Małżeństwa Marriages				Separacje Separations			Rozwoody Divorces		
	ogółem total	w tym miasta of which urban areas	z ogółem of total		ogółem total	w tym miasta of which cities	na 100 tys. ludności per 100 thous. popula- tion	ogółem total	w tym miasta of which cities	na 1000 ludności per 1000 popula- tion
			cywilne civil	wyzna- niovne <sup>a</sup> religious <sup>a</sup>						
<b>WOJEWÓDZTWO ..... VOIVODSHIP</b>	<b>11456</b>	<b>7015</b>	<b>4198</b>	<b>7258</b>	<b>105</b>	<b>77</b>	<b>4,2</b>	<b>3806</b>	<b>2884</b>	<b>1,5</b>
<b>Podregion łódzki ..... Subregion</b>	<b>1683</b>	<b>1050</b>	<b>664</b>	<b>1019</b>	<b>8</b>	<b>7</b>	<b>2,1</b>	<b>666</b>	<b>550</b>	<b>1,7</b>
Powiaty: Powiats:										
brzeziński .....	142	54	42	100	-	-	-	44	26	1,4
łódzki wschodni .....	295	116	96	199	-	-	-	79	50	1,1
pabianicki .....	550	382	223	327	4	3	3,3	219	174	1,8
zgierski .....	696	498	303	393	4	4	2,4	324	300	2,0
<b>Podregion m. Łódź ..... Subregion</b>	<b>2981</b>	<b>2981</b>	<b>1471</b>	<b>1510</b>	<b>36</b>	<b>36</b>	<b>5,1</b>	<b>1107</b>	<b>1107</b>	<b>1,6</b>
Miasto na prawach powiatu: City with powiat status:										
Łódź .....	2981	2981	1471	1510	36	36	5,1	1107	1107	1,6
<b>Podregion piotrkowski... Subregion</b>	<b>2858</b>	<b>1398</b>	<b>895</b>	<b>1963</b>	<b>26</b>	<b>15</b>	<b>4,4</b>	<b>866</b>	<b>554</b>	<b>1,5</b>
Powiaty: Powiats:										
bełchatowski .....	587	368	188	399	6	4	5,3	181	128	1,6
opoczyński .....	408	146	104	304	-	-	-	74	48	1,0
piotrkowski .....	456	44	133	323	6	-	6,6	122	19	1,3
radomszczański .....	563	259	177	386	4	2	3,5	157	85	1,4
tomaszowski .....	536	273	159	377	2	1	1,7	176	118	1,5
Miasto na prawach powiatu: City with powiat status:										
Piotrków Trybunalski ...	308	308	134	174	8	8	10,6	156	156	2,1
<b>Podregion sieradzki ..... Subregion</b>	<b>2187</b>	<b>804</b>	<b>656</b>	<b>1531</b>	<b>23</b>	<b>10</b>	<b>5,1</b>	<b>615</b>	<b>301</b>	<b>1,4</b>
Powiaty: Powiats:										
łaski .....	248	91	89	159	3	1	5,9	97	43	1,9
pajęczański .....	267	65	63	204	-	-	-	53	15	1,0
poddębicki .....	190	33	57	133	1	-	2,4	51	19	1,2
sieradzki .....	586	253	169	417	9	4	7,5	148	88	1,2
wieluński .....	371	114	109	262	4	2	5,2	96	40	1,2
wieruszowski .....	200	38	52	148	3	1	7,1	59	24	1,4
zduńskowolski .....	325	210	117	208	3	2	4,4	111	72	1,6
<b>Podregion skierniewicki Subregion</b>	<b>1747</b>	<b>782</b>	<b>512</b>	<b>1235</b>	<b>12</b>	<b>9</b>	<b>3,3</b>	<b>552</b>	<b>372</b>	<b>1,5</b>
Powiaty: Powiats:										
kutnowski .....	432	246	151	281	1	1	1,0	160	119	1,6
łęczycki .....	269	73	84	185	5	4	9,8	79	41	1,5
łowicki .....	364	125	77	287	3	1	3,8	110	59	1,4
rawski .....	276	105	69	207	-	-	-	75	53	1,5
skierniewicki .....	173	x	31	142	-	x	-	28	x	0,7
Miasto na prawach powiatu: City with powiat status:										
Skierniewice .....	233	233	100	133	3	3	6,2	100	100	2,1

a Ze skutkami cywilnymi.

a With civil law consequences.

TABL. 6 (21). ZGONY WEDŁUG WYBRANYCH PRZYCZYN<sup>a</sup> W 2014 R.DEATHS BY SELECTED CAUSES<sup>a</sup> IN 2014

WYSZCZEGÓLNIENIE SPECIFICATION	Ogółem Total	W tym Of which				
		nowotwory neoplasms	choroby układu krążenia diseases of the circulatory system	choroby układu oddechowego diseases of the respiratory system	choroby układu trawienego diseases of the digestive system	urazy i zatrucia według zewnętrznej przyczyny injuries and poisonings by external cause
na 10 tys. ludności per 10 thous. population						
<b>WOJEWÓDZTWO .....</b>	<b>118,5</b>	<b>29,1</b>	<b>52,2</b>	<b>6,9</b>	<b>5,8</b>	<b>7,0</b>
<b>VOIVODSHIP</b>						
miasta .....	119,8	30,9	49,1	7,3	6,3	6,5
urban areas						
wieś .....	116,3	26,2	57,5	6,2	4,9	7,8
rural areas						
<b>Podregion łódzki .....</b>	<b>112,5</b>	<b>28,4</b>	<b>47,1</b>	<b>6,3</b>	<b>5,3</b>	<b>7,9</b>
<b>Subregion</b>						
Powiaty:						
Powiaty:						
brzeziński .....	119,7	23,3	52,4	6,8	3,9	10,4
łódzki wschodni .....	104,0	26,6	44,4	4,4	3,1	7,9
pabianicki .....	118,6	30,1	49,4	6,1	5,9	8,6
zgierski .....	110,4	28,9	45,5	7,1	5,9	6,9
<b>Podregion m. Łódź .....</b>	<b>138,5</b>	<b>34,2</b>	<b>54,6</b>	<b>9,6</b>	<b>7,5</b>	<b>6,4</b>
<b>Subregion</b>						
Miasto na prawach powiatu:						
City with powiat status:						
Łódź .....	138,5	34,2	54,6	9,6	7,5	6,4
<b>Podregion piotrkowski ...</b>	<b>107,6</b>	<b>25,4</b>	<b>50,6</b>	<b>5,7</b>	<b>5,4</b>	<b>6,9</b>
<b>Subregion</b>						
Powiaty:						
Powiaty:						
bełchatowski .....	83,8	22,3	36,5	2,7	4,3	5,6
opoczyński .....	99,2	21,7	51,9	4,1	4,5	6,3
piotrkowski .....	118,5	23,9	56,4	9,2	6,3	8,3
radomszczański .....	116,4	28,5	56,9	5,2	5,2	6,5
tomaszowski .....	120,6	27,1	57,1	6,0	5,6	7,3
Miasto na prawach powiatu:						
City with powiat status:						
Piotrków Trybunalski ...	104,3	28,1	44,0	7,7	7,1	7,7
<b>Podregion sieradzki .....</b>	<b>109,9</b>	<b>27,5</b>	<b>52,5</b>	<b>5,5</b>	<b>5,0</b>	<b>7,1</b>
<b>Subregion</b>						
Powiaty:						
Powiaty:						
łaski .....	118,6	26,4	54,7	3,7	5,9	8,7
pajęczański .....	115,3	26,3	60,1	4,8	4,6	6,7
poddębicki .....	112,6	24,9	58,8	3,1	1,9	8,1
sieradzki .....	109,6	28,5	49,1	7,5	6,4	6,9
wieluński .....	114,3	30,8	54,9	4,9	4,8	7,0
wieruszowski .....	95,4	23,7	53,8	3,3	2,8	7,1
zduńskowolski .....	102,3	27,7	43,3	7,5	5,7	6,0
<b>Podregion skierniewicki</b>	<b>114,5</b>	<b>28,4</b>	<b>55,2</b>	<b>6,3</b>	<b>4,4</b>	<b>7,1</b>
<b>Subregion</b>						
Powiaty:						
Powiaty:						
kutnowski .....	115,9	30,7	56,5	3,8	4,5	7,4
łęczycki .....	133,9	30,5	71,3	6,2	4,3	9,1
łowicki .....	115,2	28,9	56,8	6,2	3,0	6,5
rawski .....	111,1	26,5	48,3	11,1	6,5	6,1
skierniewicki .....	123,7	26,7	59,6	8,1	4,4	9,9
Miasto na prawach powiatu:						
City with powiat status:						
Skierniewice .....	86,3	23,8	36,1	5,3	4,3	4,3

a Zgodnie z Międzynarodową Statystyczną Klasyfikacją Chorób i Problemów Zdrowotnych (X Rewizja).

a In accordance with the "International Statistical Classification of Diseases and Related Health Problems (ICD — 10 Revision)".

TABL. 7 (22). MIGRACJE WEWNĘTRZNE I ZAGRANICZNE LUDNOŚCI NA POBYT STAŁY<sup>a</sup> W 2015 R.INTERNAL AND INTERNATIONAL MIGRATION OF POPULATION FOR PERMANENT RESIDENCE<sup>a</sup> IN 2015

WYSZCZEGÓLNIENIE SPECIFICATION	Napływ <sup>b</sup> Inflow <sup>b</sup>				Odpływ <sup>c</sup> Outflow <sup>c</sup>				Saldo migracji Net migration		Ogólne saldo migracji na 1000 ludności Total set migration per 1000 population
	ogółem total	z miast from urban areas	ze wsi from rural areas	z zagranicy from abroad	ogółem total	do miast to urban areas	na wieś to rural areas	za granicę abroad	ogółem total	w tym zagranicznych of which international	
<b>WOJEWÓDZTWO VOIVODSHIP</b>	<b>21036</b>	<b>12268</b>	<b>8150</b>	<b>618</b>	<b>23107</b>	<b>11357</b>	<b>10788</b>	<b>962</b>	<b>-2071</b>	<b>-344</b>	<b>-0,8</b>
<b>Podregion łódzki Subregion</b>	<b>4993</b>	<b>3772</b>	<b>1165</b>	<b>56</b>	<b>3634</b>	<b>2070</b>	<b>1434</b>	<b>130</b>	<b>1359</b>	<b>-74</b>	<b>3,5</b>
Powiaty: Powiats:											
brzeziński .....	300	180	113	7	235	126	107	2	65	5	2,1
łódzki wschodni .....	1058	846	188	24	712	462	222	28	346	-4	4,9
pabianicki .....	1356	1013	335	8	1059	536	480	43	297	-35	2,5
zgierski .....	2279	1733	529	17	1628	946	625	57	651	-40	3,9
<b>Podregion m. Łódź Subregion</b>	<b>3819</b>	<b>2179</b>	<b>1420</b>	<b>220</b>	<b>4786</b>	<b>2111</b>	<b>2243</b>	<b>432</b>	<b>-967</b>	<b>-212</b>	<b>-1,4</b>
Miasto na prawach powiatu: City with powiat status:											
Łódź .....	3819	2179	1420	220	4786	2111	2243	432	-967	-212	-1,4
<b>Podregion piotrkowski Subregion</b>	<b>4979</b>	<b>2668</b>	<b>2134</b>	<b>177</b>	<b>6191</b>	<b>2939</b>	<b>3045</b>	<b>207</b>	<b>-1212</b>	<b>-30</b>	<b>-2,0</b>
Powiaty: Powiats:											
bełchatowski .....	1213	733	432	48	1520	670	790	60	-307	-12	-2,7
opoczyński .....	552	278	264	10	819	411	377	31	-267	-21	-3,4
piotrkowski .....	872	553	299	20	842	457	351	34	30	-14	0,3
radomszczański .....	896	398	456	42	1164	552	571	41	-268	1	-2,3
tomaszowski .....	971	515	439	17	1172	582	571	19	-201	-2	-1,7
Miasto na prawach powiatu: City with powiat status:											
Piotrków Trybunalski	475	191	244	40	674	267	385	22	-199	18	-2,6
<b>Podregion sieradzki Subregion</b>	<b>4128</b>	<b>2120</b>	<b>1921</b>	<b>87</b>	<b>4614</b>	<b>2198</b>	<b>2301</b>	<b>115</b>	<b>-486</b>	<b>-28</b>	<b>-1,1</b>
Powiaty: Powiats:											
łaski .....	543	364	172	7	537	264	271	2	6	5	0,1
pajęczański .....	468	226	239	3	578	275	292	11	-110	-8	-2,1
poddębicki .....	393	218	166	9	368	179	183	6	25	3	0,6
sieradzki .....	1011	482	506	23	1236	630	564	42	-225	-19	-1,9
wieluński .....	703	325	364	14	798	367	418	13	-95	1	-1,2
wieruszowski .....	385	147	232	6	424	174	238	12	-39	-6	-0,9
zduńskowolski .....	625	358	242	25	673	309	335	29	-48	-4	-0,7
<b>Podregion skierniewicki Subregion</b>	<b>3117</b>	<b>1529</b>	<b>1510</b>	<b>78</b>	<b>3882</b>	<b>2039</b>	<b>1765</b>	<b>78</b>	<b>-765</b>	<b>0</b>	<b>-2,1</b>
Powiaty: Powiats:											
kutnowski .....	897	421	452	24	1193	674	469	50	-296	-26	-3,0
łęczycki .....	409	211	191	7	560	292	262	6	-151	1	-3,0
łowicki .....	644	312	314	18	774	383	380	11	-130	7	-1,6
rawski .....	419	197	220	2	467	255	209	3	-48	-1	-1,0
skierniewicki .....	440	282	157	1	361	206	154	1	79	0	2,1
Miasto na prawach powiatu: City with powiat status:											
Skierniewice .....	308	106	176	26	527	229	291	7	-219	19	-4,5

a W przypadku migracji zagranicznych dane dotyczą 2014. b Zameldowania. c Wymeldowania..

a In case of international migration the data refer to 2014. b Registrations. c Deregistrations.

TABL. 8 (23). MIGRACJE WEWNĘTRZNE LUDNOŚCI NA POBYT STAŁY W 2015 R.  
INTERNAL MIGRATION OF POPULATION FOR PERMANENT RESIDENCE IN 2015

Lp. No.	WYSZCZEGÓLNIENIE SPECIFICATION o – ogółem total k – w tym of which kobiety females		Napływ <sup>a</sup> Inflow <sup>a</sup>								
			ogółem grand total			do miast to urban areas			na wieś to rural areas		
			razem total	z miast from urban areas	ze wsi from rural areas	razem total	z miast from urban areas	ze wsi from rural areas	razem total	z miast from urban areas	ze wsi from rural areas
<b>1</b>	<b>WOJEWÓDZTWO</b> ....	<b>o</b>	<b>20418</b>	<b>12268</b>	<b>8150</b>	<b>9740</b>	<b>4983</b>	<b>4757</b>	<b>10678</b>	<b>7285</b>	<b>3393</b>
<b>2</b>	<b>VOIVODSHIP</b>	<b>k</b>	<b>11028</b>	<b>6487</b>	<b>4541</b>	<b>5355</b>	<b>2694</b>	<b>2661</b>	<b>5673</b>	<b>3793</b>	<b>1880</b>
3	wewnątrz	o	16134	9590	6544	7052	3235	3817	9082	6355	2727
4	województwa	k	8731	5077	3654	3907	1764	2143	4824	3313	1511
	<i>intra voivodship</i>										
5	między	o	4284	2678	1606	2688	1748	940	1596	930	666
6	województwami	k	2297	1410	887	1448	930	518	849	480	369
	<i>inter voivodships</i>										
<b>7</b>	<b>Podregion łódzki</b> .....	<b>o</b>	<b>4937</b>	<b>3772</b>	<b>1165</b>	<b>2128</b>	<b>1351</b>	<b>777</b>	<b>2809</b>	<b>2421</b>	<b>388</b>
<b>8</b>	<b>Subregion</b>	<b>k</b>	<b>2645</b>	<b>2002</b>	<b>643</b>	<b>1172</b>	<b>730</b>	<b>442</b>	<b>1473</b>	<b>1272</b>	<b>201</b>
	Powiaty:										
	<i>Powiats:</i>										
9	brzeziński .....	o	293	180	113	91	42	49	202	138	64
		k	150	92	58	56	26	30	94	66	28
11	łódzki wschodni ....	o	1034	846	188	174	100	74	860	746	114
12		k	549	457	92	93	53	40	456	404	52
13	pabianicki .....	o	1348	1013	335	682	418	264	666	595	71
14		k	761	553	208	398	232	166	363	321	42
15	zgierski .....	o	2262	1733	529	1181	791	390	1081	942	139
16		k	1185	900	285	625	419	206	560	481	79
<b>17</b>	<b>Podregion m. Łódź</b>	<b>o</b>	<b>3599</b>	<b>2179</b>	<b>1420</b>	<b>3599</b>	<b>2179</b>	<b>1420</b>	<b>x</b>	<b>x</b>	<b>x</b>
<b>18</b>	<b>Subregion</b>	<b>k</b>	<b>2014</b>	<b>1197</b>	<b>817</b>	<b>2014</b>	<b>1197</b>	<b>817</b>	<b>x</b>	<b>x</b>	<b>x</b>
	Miasto na prawach										
	powiatu:										
	<i>City with powiat</i>										
	<i>status:</i>										
19	Łódź .....	o	3599	2179	1420	3599	2179	1420	x	x	x
20		k	2014	1197	817	2014	1197	817	x	x	x
<b>21</b>	<b>Podregion</b>	<b>o</b>	<b>4802</b>	<b>2668</b>	<b>2134</b>	<b>1641</b>	<b>632</b>	<b>1009</b>	<b>3161</b>	<b>2036</b>	<b>1125</b>
<b>22</b>	<b>piotrkowski</b>	<b>k</b>	<b>2557</b>	<b>1372</b>	<b>1185</b>	<b>892</b>	<b>330</b>	<b>562</b>	<b>1665</b>	<b>1042</b>	<b>623</b>
	<b>Subregion</b>										
	Powiaty:										
	<i>Powiats:</i>										
23	bełchatowski .....	o	1165	733	432	395	155	240	770	578	192
24		k	604	364	240	212	74	138	392	290	102
25	opoczyński .....	o	542	278	264	131	32	99	411	246	165
26		k	286	149	137	68	17	51	218	132	86
27	piotrkowski .....	o	852	553	299	69	35	34	783	518	265
28		k	439	288	151	34	18	16	405	270	135
29	radomszczański ...	o	854	398	456	276	83	193	578	315	263
30		k	491	221	270	162	49	113	329	172	157
31	tomaszowski .....	o	954	515	439	335	136	199	619	379	240
32		k	502	253	249	181	75	106	321	178	143
	Miasto na prawach										
	powiatu:										
	<i>City with powiat</i>										
	<i>status:</i>										
33	Piotrków	o	435	191	244	435	191	244	x	x	x
34	Trybunalski	k	235	97	138	235	97	138	x	x	x

a Zameldowania. b Wymeldowania.

a Registrations. b Deregistrations.

Odplyw <sup>b</sup> Outflow <sup>b</sup>									Saldo migracji Net migration			Lp. No.
ogółem grand total			z miast from urban areas			ze wsi from rural areas			ogółem total	w miastach in urban areas	na wsi in ruran areas	
razem total	do miast to urban areas	na wieś to rural areas	razem total	do miast to urban areas	na wieś to rural areas	razem total	do miast to urban areas	na wieś to rural areas				
<b>22145</b>	<b>11357</b>	<b>10788</b>	<b>13576</b>	<b>6221</b>	<b>7355</b>	<b>8569</b>	<b>5136</b>	<b>3433</b>	<b>-1727</b>	<b>-3836</b>	<b>2109</b>	<b>1</b>
<b>12027</b>	<b>6294</b>	<b>5733</b>	<b>7233</b>	<b>3405</b>	<b>3828</b>	<b>4794</b>	<b>2889</b>	<b>1905</b>	<b>-999</b>	<b>-1878</b>	<b>879</b>	<b>2</b>
16134	7052	9082	9590	3235	6355	6544	3817	2727	x	-2538	2538	3
8731	3907	4824	5077	1764	3313	3654	2143	1511	x	-1170	1170	4
6011	4305	1706	3986	2986	1000	2025	1319	706	-1727	-1298	-429	5
3296	2387	909	2156	1641	515	1140	746	394	-999	-708	-291	6
<b>3504</b>	<b>2070</b>	<b>1434</b>	<b>2138</b>	<b>1063</b>	<b>1075</b>	<b>1366</b>	<b>1007</b>	<b>359</b>	<b>1433</b>	<b>-10</b>	<b>1443</b>	<b>7</b>
<b>1917</b>	<b>1163</b>	<b>754</b>	<b>1148</b>	<b>577</b>	<b>571</b>	<b>769</b>	<b>586</b>	<b>183</b>	<b>728</b>	<b>24</b>	<b>704</b>	<b>8</b>
233	126	107	87	45	42	146	81	65	60	4	56	9
127	76	51	42	23	19	85	53	32	23	14	9	10
684	462	222	294	174	120	390	288	102	350	-120	470	11
360	253	107	144	88	56	216	165	51	189	-51	240	12
1016	536	480	695	287	408	321	249	72	332	-13	345	13
586	317	269	399	164	235	187	153	34	175	-1	176	14
1571	946	625	1062	557	505	509	389	120	691	119	572	15
844	517	327	563	302	261	281	215	66	341	62	279	16
<b>4354</b>	<b>2111</b>	<b>2243</b>	<b>4354</b>	<b>2111</b>	<b>2243</b>	<b>x</b>	<b>x</b>	<b>x</b>	<b>-755</b>	<b>-755</b>	<b>x</b>	<b>17</b>
<b>2297</b>	<b>1164</b>	<b>1133</b>	<b>2297</b>	<b>1164</b>	<b>1133</b>	<b>x</b>	<b>x</b>	<b>x</b>	<b>-283</b>	<b>-283</b>	<b>x</b>	<b>18</b>
4354	2111	2243	4354	2111	2243	x	x	x	-755	-755	x	19
2297	1164	1133	2297	1164	1133	x	x	x	-283	-283	x	20
<b>5984</b>	<b>2939</b>	<b>3045</b>	<b>3177</b>	<b>1345</b>	<b>1832</b>	<b>2807</b>	<b>1594</b>	<b>1213</b>	<b>-1182</b>	<b>-1536</b>	<b>354</b>	<b>21</b>
<b>3258</b>	<b>1613</b>	<b>1645</b>	<b>1690</b>	<b>721</b>	<b>969</b>	<b>1568</b>	<b>892</b>	<b>676</b>	<b>-701</b>	<b>-798</b>	<b>97</b>	<b>22</b>
1460	670	790	1050	411	639	410	259	151	-295	-655	360	23
785	371	414	550	224	326	235	147	88	-181	-338	157	24
788	411	377	317	155	162	471	256	215	-246	-186	-60	25
426	225	201	182	93	89	244	132	112	-140	-114	-26	26
808	457	351	88	44	44	720	413	307	44	-19	63	27
448	266	182	47	27	20	401	239	162	-9	-13	4	28
1123	552	571	503	227	276	620	325	295	-269	-227	-42	29
641	313	328	276	119	157	365	194	171	-150	-114	-36	30
1153	582	571	567	241	326	586	341	245	-199	-232	33	31
608	299	309	285	119	166	323	180	143	-106	-104	-2	32
652	267	385	652	267	385	x	x	x	-217	-217	x	33
350	139	211	350	139	211	x	x	x	-115	-115	x	34

TABL. 8 (23). **MIGRACJE WEWNĘTRZNE LUDNOŚCI NA POBYT STAŁY W 2015 R. (dok.)**  
**INTERNAL MIGRATION OF POPULATION FOR PERMANENT RESIDENCE IN 2015 (cont.)**

Lp. No.	WYSZCZEGÓLNIENIE SPECIFICATION o – ogółem k – w tym kobiety total of which females		Napływ <sup>a</sup> Inflow <sup>a</sup>								
			ogółem grand total			do miast to urban areas			na wieś to rural areas		
			razem total	z miast from urban areas	ze wsi from rural areas	razem total	z miast from urban areas	ze wsi from rural areas	razem total	z miast from urban areas	ze wsi from rural areas
1	<b>Podregion sieradzki</b>	<b>o</b>	<b>4041</b>	<b>2120</b>	<b>1921</b>	<b>1262</b>	<b>443</b>	<b>819</b>	<b>2779</b>	<b>1677</b>	<b>1102</b>
2	<b>Subregion</b>	<b>k</b>	<b>2157</b>	<b>1121</b>	<b>1036</b>	<b>664</b>	<b>230</b>	<b>434</b>	<b>1493</b>	<b>891</b>	<b>602</b>
	Powiaty: Powiats:										
3	łaski .....	o	536	364	172	148	77	71	388	287	101
4		k	286	192	94	81	44	37	205	148	57
5	pajęczański .....	o	465	226	239	111	30	81	354	196	158
6		k	256	118	138	58	14	44	198	104	94
7	poddębicki .....	o	384	218	166	71	33	38	313	185	128
8		k	202	114	88	36	20	16	166	94	72
9	sieradzki .....	o	988	482	506	412	142	270	576	340	236
10		k	544	259	285	221	74	147	323	185	138
11	wieluński .....	o	689	325	364	175	50	125	514	275	239
12		k	351	171	180	84	21	63	267	150	117
13	wieruszowski .....	o	379	147	232	77	12	65	302	135	167
14		k	189	73	116	37	5	32	152	68	84
15	zduńskowolski .....	o	600	358	242	268	99	169	332	259	73
16		k	329	194	135	147	52	95	182	142	40
17	<b>Podregion</b>	<b>o</b>	<b>3039</b>	<b>1529</b>	<b>1510</b>	<b>1110</b>	<b>378</b>	<b>732</b>	<b>1929</b>	<b>1151</b>	<b>778</b>
18	<b>skierniewicki</b>	<b>k</b>	<b>1655</b>	<b>795</b>	<b>860</b>	<b>613</b>	<b>207</b>	<b>406</b>	<b>1042</b>	<b>588</b>	<b>454</b>
	<b>Subregion</b>										
	Powiaty: Powiats:										
19	kutnowski .....	o	873	421	452	415	132	283	458	289	169
20		k	462	207	255	219	59	160	243	148	95
21	łęczycki .....	o	402	211	191	90	37	53	312	174	138
22		k	228	111	117	52	22	30	176	89	87
23	łowicki .....	o	626	312	314	170	48	122	456	264	192
24		k	342	166	176	93	30	63	249	136	113
25	rawski .....	o	417	197	220	153	55	98	264	142	122
26		k	242	110	132	91	34	57	151	76	75
27	skierniewicki .....	o	439	282	157	x	x	x	439	282	157
28		k	223	139	84	x	x	x	223	139	84
	Miasto na prawach powiatu: City with powiat status:										
29	Skierniewice .....	o	282	106	176	282	106	176	x	x	x
30		k	158	62	96	158	62	96	x	x	x

a Zameldowania. b Wymeldowania.

a Registrations. b Deregistrations.



Odplyw <sup>b</sup> Outflow <sup>b</sup>									Saldo migracji Net migration			Lp. No.
ogółem grand total			z miast from urban areas			ze wsi from rural areas			ogółem total	w miastach in urban areas	na wsi in ruran areas	
razem total	do miast to urban areas	na wieś to rural areas	razem total	do miast to urban areas	na wieś to rural areas	razem total	do miast to urban areas	na wieś to rural areas				
<b>4499</b>	<b>2198</b>	<b>2301</b>	<b>1987</b>	<b>795</b>	<b>1192</b>	<b>2512</b>	<b>1403</b>	<b>1109</b>	<b>-458</b>	<b>-725</b>	<b>267</b>	<b>1</b>
<b>2461</b>	<b>1220</b>	<b>1241</b>	<b>1083</b>	<b>445</b>	<b>638</b>	<b>1378</b>	<b>775</b>	<b>603</b>	<b>-304</b>	<b>-419</b>	<b>115</b>	<b>2</b>
535	264	271	284	108	176	251	156	95	1	-136	137	3
275	131	144	148	52	96	127	79	48	11	-67	78	4
567	275	292	166	64	102	401	211	190	-102	-55	-47	5
316	160	156	84	32	52	232	128	104	-60	-26	-34	6
362	179	183	99	40	59	263	139	124	22	-28	50	7
203	99	104	51	20	31	152	79	73	-1	-15	14	8
1194	630	564	553	256	297	641	374	267	-206	-141	-65	9
661	351	310	295	137	158	366	214	152	-117	-74	-43	10
785	367	418	330	130	200	455	237	218	-96	-155	59	11
439	211	228	196	79	117	243	132	111	-88	-112	24	12
412	174	238	112	42	70	300	132	168	-33	-35	2	13
215	93	122	60	29	31	155	64	91	-26	-23	-3	14
644	309	335	443	155	288	201	154	47	-44	-175	131	15
352	175	177	249	96	153	103	79	24	-23	-102	79	16
<b>3804</b>	<b>2039</b>	<b>1765</b>	<b>1920</b>	<b>907</b>	<b>1013</b>	<b>1884</b>	<b>1132</b>	<b>752</b>	<b>-765</b>	<b>-810</b>	<b>45</b>	<b>17</b>
<b>2094</b>	<b>1134</b>	<b>960</b>	<b>1015</b>	<b>498</b>	<b>517</b>	<b>1079</b>	<b>636</b>	<b>443</b>	<b>-439</b>	<b>-402</b>	<b>-37</b>	<b>18</b>
1143	674	469	650	344	306	493	330	163	-270	-235	-35	19
629	374	255	340	181	159	289	193	96	-167	-121	-46	20
554	292	262	202	92	110	352	200	152	-152	-112	-40	21
311	159	152	109	49	60	202	110	92	-83	-57	-26	22
763	383	380	316	122	194	447	261	186	-137	-146	9	23
410	199	211	169	66	103	241	133	108	-68	-76	8	24
464	255	209	232	120	112	232	135	97	-47	-79	32	25
255	144	111	123	69	54	132	75	57	-13	-32	19	26
360	206	154	x	x	x	360	206	154	79	x	79	27
215	125	90	x	x	x	215	125	90	8	x	8	28
520	229	291	520	229	291	x	x	x	-238	-238	x	29
274	133	141	274	133	141	x	x	x	-116	-116	x	30

## DZIAŁ V

### RYNEK PRACY. WYNAGRODZENIA

#### Uwagi ogólne

1. Dane o **pracujących** dotyczą osób wykonujących pracę przynoszącą im zarobek lub dochód; do pracujących zalicza się:

- 1) osoby zatrudnione na podstawie stosunku pracy (umowa o pracę, powołanie, mianowanie lub wybór) lub stosunku służbowego;
- 2) pracodawców i pracujących na własny rachunek, a mianowicie:
  - a) właścicieli, współwłaścicieli i dzierżawców gospodarstw indywidualnych w rolnictwie (łącznie z pomagającymi członkami ich rodzin), z pewnymi wyłączeniami w latach 2005—2009; patrz ust. 5,
  - b) właścicieli i współwłaścicieli (łącznie z pomagającymi członkami ich rodzin; z wyłączeniem wspólników spółek, którzy nie pracują w spółce) podmiotów prowadzących działalność gospodarczą poza gospodarstwami indywidualnymi w rolnictwie,
  - c) inne osoby pracujące na własny rachunek, np. osoby wykonujące wolne zawody;
- 3) osoby wykonujące pracę nakładczą;
- 4) agentów (łącznie z pomagającymi członkami ich rodzin oraz osobami zatrudnionymi przez agentów);
- 5) członków spółdzielni produkcji rolniczej (rolniczych spółdzielni produkcyjnych i spółdzielni powstałych na ich bazie oraz spółdzielni kółek rolniczych),
- 6) duchownych pełniących obowiązki duszpasterskie.

**2. Pełnozatrudnieni** są to osoby zatrudnione w pełnym wymiarze czasu pracy obowiązującym w danym zakładzie pracy lub na danym stanowisku pracy, w tym również osoby, które zgodnie z obowiązującymi przepisami pracują w skróconym czasie pracy, np. z tytułu warunków szkodliwych dla zdrowia lub przedłużonym czasie pracy, np. dozorczy mienia.

**Niepełnozatrudnieni** są to osoby, które zgodnie z umową o pracę pracują stale w niepełnym wymiarze czasu pracy. Niepełnozatrudnieni w głównym miejscu pracy są to osoby, które oświadczyły, że dany zakład jest ich głównym miejscem pracy.

3. Dane dotyczące **pracujących według stanu w dniu 31 XII** podano bez przeliczenia niepełnozatrudnionych na pełnozatrudnionych, przy przyjęciu zasady jednorazowego ujmowania tych osób **w głównym miejscu pracy**.

4. Dane dotyczące **przeciętnego zatrudnienia** ujmują wyłącznie zatrudnionych na podstawie stosunku pracy. Informacje dotyczą pracowników pełnozatrudnionych oraz niepełnozatrudnionych w przeliczeniu na pełnozatrudnionych.

5. Dane dotyczące **pracujących w gospodarstwach indywidualnych w rolnictwie według stanu w dniu 31 XII** w latach 2002-2009 wyszacowano na podstawie wyników Narodowego Spisu Powszechnego Ludności i Mieszkań 2002 oraz Powszechnego Spisu Rolnego 2002 oraz od 2010 r. – na podstawie Powszechnego Spisu Rolnego 2010.

## CHAPTER V

### LABOUR MARKET. WAGES AND SALARIES

#### General notes

1. Data regarding **employment** concern persons performing work providing earnings or income and include:

- 1) employees hired on the basis of an employment contract (labour contract, posting, appointment or election) or service relation;
- 2) employers and own-account workers, i.e.:
  - a) owners, co-owners, and leaseholders of private farms in agriculture (including contributing family workers), with some exceptions in 2005—2009; see item 5,
  - b) owners and co-owners (including contributing family workers; excluding partners in companies who do not work in them) of entities conducting economic activity other than that related to private farms in agriculture,
  - c) other self-employed persons, e.g., persons practicing learned professions;
- 3) outworkers;
- 4) agents (including contributing family workers and persons employed by agents);
- 5) members of agricultural production co-operatives (agricultural producers' cooperatives and cooperatives established on their basis as well as agricultural farmers' cooperatives),
- 6) clergy fulfilling priestly obligations.

**2. Full-time paid employees** are persons employed on a full-time basis, as defined by a given company or for a given position, as well as persons who, in accordance with regulations, work a shortened work-time period, e.g. due to hazardous conditions, or a longer work-time period, e.g. property caretaker.

**Part-time paid employees** are persons who, in accordance with labour contracts, regularly work on a part-time basis. Part-time paid employees in the main workplace are persons who declared that the given workplace is their main workplace.

3. Data concerning **employment as of 31 XII** are presented without converting part-time paid employees into full-time paid employees, each person being listed once according to the **main job**.

4. Data concerning **average paid employment** include exclusively employees hired on the basis of an employment contract. Information concerns full- and part-time paid employees in terms of full-time paid employees.

5. Data concerning **employed persons on private farms in agriculture as of 31 XII** in 2002-2009 were estimated on the basis of the results of the Population and Housing Census as well as the Agricultural Census 2002 as well as since 2010 on the basis of the Agricultural Census 2010.

Do pracujących w gospodarstwach indywidualnych zaliczono osoby pracujące w gospodarstwach prowadzących działalność rolniczą, przy czym:

- 1) w latach 2002-2009 nie zaliczono osób pracujących:
  - a) w gospodarstwach o powierzchni użytków rolnych powyżej 1 ha produkujących **wyłącznie** na własne potrzeby,
  - b) w gospodarstwach o powierzchni użytków rolnych do 1 ha (łącznie z indywidualnymi właścicielami zwierząt gospodarskich nieposiadających użytków rolnych) produkujących **wyłącznie** lub **głównie** na własne potrzeby;
- 2) od 2010 r. ujęto wszystkich pracujących w tych gospodarstwach niezależnie od powierzchni użytków rolnych oraz przeznaczenia produkcji rolniczej (razem z produkującymi **wyłącznie** lub **głównie** na własne potrzeby).

6. Dane o **bezrobotnych zarejestrowanych** obejmują osoby, które zgodnie z ustawą z dnia 20 IV 2004 r. o promocji zatrudnienia i instytucjach rynku pracy, obowiązującą od 1 VI 2004 r. (jednolity tekst Dz. U. 2015 poz. 149, z późniejszymi zmianami), określone są jako bezrobotne.

Pod pojęciem **bezrobotnego** należy rozumieć osobę, która ukończyła 18 lat i nie osiągnęła wieku emerytalnego, jest osobą niezatrudnioną i niewykonującą innej pracy zarobkowej, zdolną i gotową do podjęcia zatrudnienia w pełnym wymiarze czasu pracy (bądź jeśli jest to osoba niepełnosprawna — zdolna i gotowa do podjęcia zatrudnienia co najmniej w połowie tego wymiaru czasu pracy), nie uczącą się w szkole, z wyjątkiem szkół dla dorosłych (lub przystępującą do egzaminu eksternistycznego z zakresu tej szkoły) lub szkół wyższych w systemie studiów niestacjonarnych, zarejestrowaną we właściwym dla miejsca zameldowania (stałego lub czasowego) powiatowym urzędzie pracy oraz poszukującą zatrudnienia lub innej pracy zarobkowej, z dodatkowymi wyłączeniami dotyczącymi źródeł dochodów, zapisanymi w ustawie..

7. **Stopę bezrobocia rejestrowanego** obliczono jako stosunek liczby bezrobotnych zarejestrowanych do liczby cywilnej ludności aktywnej zawodowo, tj. bez osób odbywających czynną służbę wojskową oraz pracowników jednostek budżetowych prowadzących działalność w zakresie obrony narodowej i bezpieczeństwa publicznego.

8. Informacje o **wypadkach przy pracy** obejmują wszystkie wypadki przy pracy, jak również wypadki traktowane na równi z wypadkami przy pracy, niezależnie od tego, czy wykazana została niezdolność do pracy. Informacje o wypadkach przy pracy w jednostkach budżetowych prowadzących działalność w zakresie obrony narodowej i bezpieczeństwa publicznego dotyczą tylko pracowników cywilnych.

Informacje o **zatrudnionych w warunkach zagrożenia** czynnikami szkodliwymi dla zdrowia opracowano na podstawie sprawozdawczości, przy czym:

- 1) dane obejmują zatrudnionych w podmiotach zaliczanych do sekcji: rolnictwo, leśnictwo, łowiectwo i rybactwo (bez gospodarstw indywidualnych w rolnictwie, gospodarki łowieckiej oraz bez rybołówstwa w wodach morskich), górnictwo i wydobywanie, przetwórstwo przemysłowe, wytwarzanie i zaopatrywanie w energię elektryczną, gaz, parę wodną, gorącą wodę i powietrze do układów klimatyzacyjnych, dostawa wody; gospodarowanie ście-

*The following employed persons on private farms conducting agricultural activity are included in the group of employed persons on private farms, while:*

- 1) *in 2002-2009 are not included the following employed persons:*
  - a) *on farms with the area more than 1 ha of agricultural land producing **exclusively** for their own needs,*
  - b) *on farms with the area to 1 ha of agricultural land (including individual owners of livestock who do not possess agricultural land) producing **exclusively** or **mainly** for their own needs;*
- 2) *since 2010 are included the whole number of employed persons on those farms independently from area of agricultural land as well as from destination of agricultural output (including producing **exclusively** or **mainly** for their own needs).*

6. *Data regarding **registered unemployed persons** include persons who, in accordance with the Law dated 20 IV 2004 on Promoting Employment and Labour Market Institutions, in force since 1 VI 2004 (uniform text Journal of Laws 2015 item 149, with later amendments), are classified as unemployed.*

*An **unemployed person** is understood as a person who is at least 18 years old and has not reached the retirement age, is not employed and not performing any other kind of paid work who is capable of work and ready to take full-time employment obligatory for a given job or service (or in case he/she is a disabled person — capable and ready to take work comprising no less than a half of working time), not attending a school with the exception of schools for adults (or taking extra curriculum exam within the scope of this school programme) or tertiary schools in part-time programme, looking for employment or other kind of paid work and registered in a powiat labour office, appropriate for his/her permanent stay, with additional provisions concerning the sources of income, included in the mentioned law.*

7. *The **registered unemployment rate** is calculated as the relation of the number of registered unemployed persons to the economically active civilian population, i.e., excluding persons in active military service as well as employees of budgetary entities conducting activity within the scope of national defence and public safety.*

8. *Information regarding **accidents at work** includes all accidents at work, as well as accidents treated equally to accidents at work, regardless of proved inability to work. Information regarding accidents at work in budgetary entities conducting activity within the scope of national defence and public safety concerns only civilian employees.*

*Information regarding **persons working in hazardous conditions** i.e., with substances hazardous to health, is compiled on the basis of reports:*

- 1) *data concern persons employed by entities included in the sections: agriculture, forestry and fishing (excluding private farms in agriculture, hunting, trapping and related service activities as well as marine fishing), mining and quarrying, manufacturing, electricity, gas, steam and air conditioning supply; water sup-*

kami i odpadami oraz działalność związana z rekultywacją, budownictwo (bez realizacji projektów budowlanych związanych ze wznoszeniem budynków), handel hurtowy i detaliczny; naprawa pojazdów samochodowych, włączając motocykle, transport i gospodarka magazynowa, informacja i komunikacja (bez pozostałej działalności usługowej w zakresie informacji), działalność profesjonalna, naukowa i techniczna (w zakresie badań naukowych i prac rozwojowych oraz działalności weterynaryjnej), działalność w zakresie usług administracyjnych i działalność wspierająca (w zakresie wynajmu i dzierżawy, działalności organizatorów turystyki, pośredników i agentów turystycznych oraz pozostałej działalności usługowej w zakresie rezerwacji i działalności z nią związanej oraz pozostałego sprzętania), edukacja (w zakresie szkół wyższych), opieka zdrowotna i pomoc społeczna (w zakresie opieki zdrowotnej), pozostała działalność usługowa (w zakresie naprawy i konserwacji komputerów i artykułów użytku osobistego i domowego);

- 2) dane dotyczą osób narażonych na działanie czynników związanych: ze środowiskiem pracy (substancje chemiczne, przemysłowe pyły zwióknające, hałas, wibracja, gorąco lub zimny mikroklimat itp.), z uciążliwością pracy (wymuszona pozycja ciała, nadmierne obciążenie fizyczne itp.) oraz z czynnikami mechanicznymi związanymi z maszynami szczególnie niebezpiecznymi;
- 3) do obliczenia wskaźnika na 1000 zatrudnionych przyjęto liczbę zatrudnionych na podstawie stosunku pracy według stanu w dniu 31 XII z roku badanego.

**9. Przeciętne miesięczne wynagrodzenia (nominalne)** przypadające na 1 zatrudnionego obliczono przyjmując:

- wynagrodzenia osobowe, bez wynagrodzeń osób wykonujących pracę nakładczą oraz uczniów, a także osób zatrudnionych za granicą,
- wypłaty z tytułu udziału w zysku i w nadwyżce bilansowej w spółdzielniach,
- dodatkowe wynagrodzenia roczne dla pracowników jednostek sfery budżetowej,
- honoraria wypłacone niektórym grupom pracowników za prace wynikające z umowy o pracę, np. dziennikarzom, realizatorom filmów, programów radiowych i telewizyjnych.

**10.** Dane o wynagrodzeniach podaje się **w ujęciu brutto**, tj. łącznie z zaliczkami na poczet podatku dochodowego od osób fizycznych oraz ze składkami na obowiązkowe ubezpieczenia społeczne (emerytalne, rentowe i chorobowe) płaconymi przez ubezpieczonego pracownika.

*ply; sewerage, waste management and remediation activities, construction (excluding development of building projects) wholesale and retail trade; repair of motor vehicles and motorcycles, transportation and storage, information and communication (excluding motion picture, video and television programme production, sound recording and music publishing activities as well as other information service activities), professional, scientific and technical activities (in the scope scientific research and development, as well as veterinary activities) administrative and support service activities (in the scope rental and leasing activities, travel agency, tour operator as well as other reservation service and related activities and other cleaning activities), education (only tertiary education), human health and social works activities (human health activities), other service activities (in the scope repair of computers and personal and household goods);*

- 2) *data concern persons exposed to factors connected with the work environment (chemical substances, fibrosis-inducing industrial dusts, noise, vibrations, hot or cold micro-climates, etc.), strenuous work conditions (forced body positioning, excessive physical exertion, etc.) as well as mechanical factors connected with particularly dangerous machinery;*
- 3) *the number of employees hired on the basis of an employment contract as of 31 XII from the surveyed year was assumed in calculating the ratio per 1000 paid employees.*

**9. The average monthly (nominal) wages and salaries per paid employee were calculated assuming:**

- *personal wages and salaries, excluding wages and salaries of persons engaged in outwork as well as apprentices and persons employed abroad,*
- *payments from profit and balance surplus in co-operatives,*
- *annual extra wages and salaries for employees of budgetary sphere entities,*
- *fees paid to selected groups of employees for performing work in accordance with a labour contract, e.g., to journalists, film producers, radio and television program producers.*

**10.** *Data regarding wages and salaries are given in gross terms, i.e., including deductions for personal income taxes and also employee's contributions to compulsory social security (retirement, pension and illness) paid by insured employee.*

TABLE 1 (24). **PRACUJĄCY<sup>a</sup> W 2015 R.**  
Stan w dniu 31 XII  
**EMPLOYED PERSONS<sup>a</sup> IN 2015**  
As of 31 XII

WYSZCZEGÓLNIENIE SPECIFICATION	Pracujący Employed persons		Rolnictwo, leśnictwo, łowiectwo i rybactwo <i>Agriculture, forestry and fishing</i>	Przemysł i budownictwo <i>Industry and construction</i>	Handel; naprawa pojazdów samo- chodowych <sup>Δ</sup> ; transport i gospo- darka magazy- nowa; zakwatero- wanie i gastrono- mia <sup>Δ</sup> ; informacja i komunikacja <i>Trade; repair of motor vehicles<sup>Δ</sup>; transportation and storage; accommodation and catering<sup>Δ</sup>; information and communication</i>	Działalność finansowa i ubezpiecze- niowa; obsługa ryнку nieruchomości <sup>Δ</sup> oraz pozostałe usługi <sup>b</sup> <i>Financial and insurance activities; real estate activities and other services<sup>b</sup></i>
	ogółem <i>total</i>	w tym kobiety <i>of which women</i>				
<b>WOJEWÓDZTWO ... VOIVODSHIP</b>	<b>573863</b>	<b>294115</b>	<b>4069</b>	<b>207761</b>	<b>129080</b>	<b>232953</b>
miasta ..... <i>urban areas</i>	461992	244303	703	151393	108112	201784
wieś ..... <i>rural areas</i>	111871	49812	3366	56368	20968	31169
<b>PODREGION ŁÓDZKI ..... SUBREGION</b>	<b>74325</b>	<b>38201</b>	<b>483</b>	<b>33138</b>	<b>17328</b>	<b>23376</b>
<b>Powiat brzeziński ..... Urban gminas:</b>	<b>4114</b>	<b>2380</b>	<b>26</b>	<b>1297</b>	<b>938</b>	<b>1853</b>
Brzeziny .....	2152	1404	-	472	438	1242
<b>Gminy wiejskie: Rural gminas:</b>						
Brzeziny .....	487	199	12	257	109	109
Dmosin .....	592	254	#	194	#	132
Jeżów .....	436	263	#	212	#	167
Rogów .....	447	260	#	162	#	203
<b>Powiat łódzki wschodni... Urban-rural gminas:</b>	<b>13005</b>	<b>6555</b>	<b>152</b>	<b>5618</b>	<b>3720</b>	<b>3515</b>
Koluszki .....	4135	1921	62	1831	1140	1102
w tym miasto ..... <i>of which city</i>	3536	1585	#	1520	1090	#
Rzgów .....	3408	1631	#	1473	1322	#
w tym miasto ..... <i>of which city</i>	2390	1226	#	967	918	#
Tuszyn .....	2288	1381	26	948	414	900
w tym miasto ..... <i>of which city</i>	1699	1099	-	573	349	777
<b>Gminy wiejskie: Rural gminas:</b>						
Andrespol .....	1375	899	#	606	213	#
Brójce .....	950	364	-	491	225	234
Nowosolna .....	849	359	7	269	406	167
<b>Powiat pabianicki ..... Urban gminas:</b>	<b>24507</b>	<b>13078</b>	<b>220</b>	<b>11654</b>	<b>4922</b>	<b>7711</b>
Konstantynów Łódzki ...	4716	2549	#	2615	#	1304
Pabianice .....	14188	7814	#	5872	#	5076

<sup>a</sup> Według faktycznego miejsca pracy i rodzaju działalności; bez podmiotów gospodarczych o liczbie pracujących do 9 osób oraz gospodarstw indywidualnych w rolnictwie. <sup>b</sup> Patrz uwagi ogólne do Rocznika, ust. 5.

<sup>a</sup> By actual workplace and kind of activity; excluding economic entities employing up to 9 persons as well as private farms in agriculture.  
<sup>b</sup> See general notes to the Yearbook, item 5.

TABLE 1 (24). **PRACUJĄCY<sup>a</sup> W 2015 R. (cd.)**  
Stan w dniu 31 XII  
**EMPLOYED PERSONS<sup>a</sup> IN 2015 (cont.)**  
As of 31 XII

WYSZCZEGÓLNIENIE SPECIFICATION	Pracujący Employed persons		Rolnictwo, leśnictwo, łowiectwo i rybactwo <i>Agriculture, forestry and fishing</i>	Przemysł i budownictwo <i>Industry and construction</i>	Handel; naprawa pojazdów samo- chodowych <sup>Δ</sup> ; transport i gospo- darka magazy- nowa; zakwatero- wanie i gastrono- mia <sup>Δ</sup> ; informacja i komunikacja <i>Trade; repair of motor vehicles<sup>Δ</sup>; transportation and storage; accommodation and catering<sup>Δ</sup>; information and communication</i>	Działalność finansowa i ubezpiecze- niowa; obsługa ryнку nieruchomości <sup>Δ</sup> oraz pozostałe usługi <sup>b</sup> <i>Financial and insurance activities; real estate activities and other services<sup>b</sup></i>
	ogółem <i>total</i>	w tym kobiety <i>of which women</i>				
<b>PODREGION ŁÓDZKI (dok.) SUBREGION (cont.)</b>						
<b>Powiat pabianicki (dok.) (cont.)</b>						
Gminy wiejskie: <i>Rural gminas:</i>						
Dłutów .....	476	237	13	216	79	168
Dobroń .....	1356	569	#	665	#	299
Ksawerów .....	1899	941	-	1252	375	272
Lutomiersk .....	1124	598	7	744	85	288
Pabianice .....	748	370	12	290	142	304
<b>Powiat zgierski .....</b>	<b>32699</b>	<b>16188</b>	<b>85</b>	<b>14569</b>	<b>7748</b>	<b>10297</b>
Gminy miejskie: <i>Urban gminas:</i>						
Głowno .....	2337	1375	#	1035	#	731
Ozorków .....	4032	1983	-	2351	531	1150
Zgierz .....	10307	5634	#	4029	#	4567
Gminy miejsko-wiejskie: <i>Urban-rural gminas:</i>						
Aleksandrów Łódzki .....	5185	2457	6	2630	1085	1464
w tym miasto .....	4215	2052	#	2001	#	1327
<i>of which city</i>						
Stryków .....	8002	3474	6	3586	3039	1371
w tym miasto .....	4609	1750	#	1475	#	1138
<i>of which city</i>						
Gminy wiejskie: <i>Rural gminas:</i>						
Głowno .....	227	134	11	44	53	119
Ozorków .....	822	374	#	#	410	262
Parzęczew .....	320	207	#	#	-	187
Zgierz .....	1467	550	28	621	372	446
<b>PODREGION M. ŁÓDŹ ....</b>	<b>229964</b>	<b>122423</b>	<b>101</b>	<b>58661</b>	<b>57592</b>	<b>113610</b>
<b>SUBREGION</b>						
<b>Miasto na prawach powiatu:</b>						
<b>City with powiat status:</b>						
Łódź .....	229964	122423	101	58661	57592	113610
<b>PODREGION PIOTRKOWSKI .....</b>	<b>127211</b>	<b>59939</b>	<b>849</b>	<b>55566</b>	<b>26809</b>	<b>43987</b>
<b>SUBREGION</b>						
<b>Powiat bełchatowski .....</b>	<b>35225</b>	<b>14028</b>	<b>102</b>	<b>19725</b>	<b>5621</b>	<b>9777</b>
Gminy miejskie: <i>Urban gminas:</i>						
Bełchatów .....	11977	7545	32	3328	2610	6007

a Według faktycznego miejsca pracy i rodzaju działalności; bez podmiotów gospodarczych o liczbie pracujących do 9 osób oraz gospodarstw indywidualnych w rolnictwie. b Patrz uwagi ogólne do Rocznika, ust. 5.

a By actual workplace and kind of activity; excluding economic entities employing up to 9 persons as well as private farms in agriculture. b See general notes to the Yearbook, item 5.

TABL. 1 (24). **PRACUJĄCY<sup>a</sup> W 2015 R. (cd.)**  
Stan w dniu 31 XII  
**EMPLOYED PERSONS<sup>a</sup> IN 2015 (cont.)**  
As of 31 XII

WYSZCZEGÓLNIENIE SPECIFICATION	Pracujący Employed persons		Rolnictwo, leśnictwo, łowiectwo i rybactwo <i>Agriculture, forestry and fishing</i>	Przemysł i budownictwo <i>Industry and construction</i>	Handel; naprawa pojazdów samo- chodowych <sup>Δ</sup> ; transport i gospo- darka magazy- nowa; zakwatero- wanie i gastrono- mia <sup>Δ</sup> ; informacja i komunikacja <i>Trade; repair of motor vehicles<sup>Δ</sup>; transportation and storage; accommodation and catering<sup>Δ</sup>; information and communication</i>	Działalność finansowa i ubezpiecze- niowa; obsługa ryнку nieruchomości <sup>Δ</sup> oraz pozostałe usługi <sup>b</sup> <i>Financial and insurance activities; real estate activities and other services<sup>b</sup></i>
	ogółem <i>total</i>	w tym kobiety <i>of which women</i>				
<b>PODREGION PIOTRKOWSKI (cd.) SUBREGION (cont.)</b>						
<b>Powiat bełchatowski (dok.) (cont.)</b>						
Gminy miejsko-wiejskie: <i>Urban-rural gminas:</i>						
Zelów .....	1519	997	6	684	261	568
w tym miasto .....	1183	784	-	561	211	411
of which city						
Gminy wiejskie: <i>Rural gminas:</i>						
Bełchatów .....	1192	583	#	567	#	440
Drużbice .....	278	187	#	27	#	140
Kleszczów .....	16542	3284	13	12829	2030	1670
Kluki .....	279	154	#	102	#	120
Rusiec .....	1100	617	5	803	97	195
Szczerców .....	2338	661	17	1385	299	637
<b>Powiat opoczyński</b> .....	<b>12652</b>	<b>5831</b>	<b>75</b>	<b>5401</b>	<b>2859</b>	<b>4317</b>
Gminy miejsko-wiejskie: <i>Urban-rural gminas:</i>						
Drzewica .....	931	507	9	359	156	407
w tym miasto .....	731	397	#	279	#	328
of which city						
Opoczno .....	8818	3882	#	3826	#	2672
w tym miasto .....	7774	3458	-	3241	2169	2364
of which city						
Gminy wiejskie: <i>Rural gminas:</i>						
Białaczów .....	274	178	#	81	#	187
Mniszków .....	465	217	#	268	#	153
Paradyż .....	525	225	4	#	#	249
Poświętne .....	185	83	#	#	-	108
Sławno .....	922	366	4	456	219	243
Zarnów .....	532	373	6	103	125	298
<b>Powiat piotrkowski</b> .....	<b>10693</b>	<b>5398</b>	<b>191</b>	<b>3035</b>	<b>3780</b>	<b>3687</b>
Gminy miejsko-wiejskie: <i>Urban-rural gminas:</i>						
Sulejów .....	1650	905	71	379	267	933
w tym miasto .....	707	405	-	231	173	303
of which city						
Wolbórz .....	2131	1185	23	565	1204	339
w tym miasto .....	1428	795	-	251	926	251
of which city						
Gminy wiejskie: <i>Rural gminas:</i>						
Aleksandrów .....	204	114	#	60	#	133
Czarnocin .....	456	240	19	207	67	163

a Według faktycznego miejsca pracy i rodzaju działalności; bez podmiotów gospodarczych o liczbie pracujących do 9 osób oraz gospodarstw indywidualnych w rolnictwie. b Patrz uwagi ogólne do Rocznika, ust. 5.

a By actual workplace and kind of activity; excluding economic entities employing up to 9 persons as well as private farms in agriculture. b See general notes to the Yearbook, item 5.

TABLE 1 (24). **PRACUJĄCY<sup>a</sup> W 2015 R. (cd.)**  
 Stan w dniu 31 XII  
*EMPLOYED PERSONS<sup>a</sup> IN 2015 (cont.)*  
 As of 31 XII

WYSZCZEGÓLNIENIE SPECIFICATION	Pracujący Employed persons		Rolnictwo, leśnictwo, łowiectwo i rybactwo <i>Agriculture, forestry and fishing</i>	Przemysł i budownictwo <i>Industry and construction</i>	Handel; naprawa pojazdów samo- chodowych <sup>Δ</sup> ; transport i gospo- darka magazy- nowa; zakwatero- wanie i gastrono- mia <sup>Δ</sup> ; informacja i komunikacja <i>Trade; repair of motor vehicles<sup>Δ</sup>; transportation and storage; accommodation and catering<sup>Δ</sup>; information and communication</i>	Działalność finansowa i ubezpiecze- niowa; obsługa ryнку nieruchomości <sup>Δ</sup> oraz pozostałe usługi <sup>b</sup> <i>Financial and insurance activities; real estate activities and other services<sup>b</sup></i>
	ogółem <i>total</i>	w tym kobiety <i>of which women</i>				
<b>PODREGION PIOTRKOWSKI (cd.) SUBREGION (cont.)</b>						
<b>Powiat piotrkowski (dok.) (cont.)</b>						
Gminy wiejskie (dok.) <i>Rural gminas (cont.)</i>						
Gorzkowice .....	710	401	#	290	#	306
Grabica .....	551	278	12	89	261	189
Łęki Szlacheckie .....	221	130	-	#	#	127
Moszczenica .....	1469	735	10	384	608	467
Ręczno .....	175	106	#	#	55	99
Rózprza .....	1106	600	#	387	#	493
Wola Krzysztoporska ...	2020	704	10	576	996	438
<b>Powiat radomszczański...</b>	<b>21631</b>	<b>10525</b>	<b>282</b>	<b>9469</b>	<b>4539</b>	<b>7341</b>
Gminy miejskie: <i>Urban gminas:</i>						
Radomsko .....	14870	6859	39	6835	3137	4859
Gminy miejsko-wiejskie: <i>Urban-rural gminas:</i>						
Kamieński .....	643	329	#	295	#	279
w tym miasto .....	417	283	-	143	58	216
of which city						
Przedbórz .....	1091	545	73	402	270	346
w tym miasto .....	818	445	#	300	#	299
of which city						
Gminy wiejskie: <i>Rural gminas:</i>						
Dobryszycy .....	356	193	#	95	#	189
Gidle .....	480	253	#	#	171	215
Gomunice .....	550	355	19	243	104	184
Kobiele Wielkie .....	291	165	14	78	53	146
Kodrąb .....	376	187	9	73	156	138
Lgota Wielka .....	333	228	9	112	65	147
Ładzice .....	657	350	7	303	121	226
Masłowice .....	440	188	#	#	55	145
Radomsko .....	621	252	-	349	144	128
Wielgomłynny .....	648	445	#	364	#	167
Zytno .....	275	176	38	33	32	172
<b>Powiat tomaszowski .....</b>	<b>22799</b>	<b>11996</b>	<b>193</b>	<b>9490</b>	<b>5157</b>	<b>7959</b>
Gminy miejskie: <i>Urban gminas:</i>						
Tomaszów Mazowiecki	16095	8704	5	6199	3810	6081
Gminy wiejskie: <i>Rural gminas:</i>						
Będków .....	193	132	#	#	53	110
Budziszewice .....	107	78	#	#	#	79
Czerniewice .....	507	258	7	173	174	153

a Według faktycznego miejsca pracy i rodzaju działalności; bez podmiotów gospodarczych o liczbie pracujących do 9 osób oraz gospodarstw indywidualnych w rolnictwie. b Patrz uwagi ogólne do Rocznika, ust. 5.

a By actual workplace and kind of activity; excluding economic entities employing up to 9 persons as well as private farms in agriculture. b See general notes to the Yearbook, item 5.



TABLE 1 (24). **PRACUJĄCY<sup>a</sup> W 2015 R. (cd.)**  
 Stan w dniu 31 XII  
*EMPLOYED PERSONS<sup>a</sup> IN 2015 (cont.)*  
 As of 31 XII

WYSZCZEGÓLNIENIE SPECIFICATION	Pracujący Employed persons		Rolnictwo, leśnictwo, łowiectwo i rybactwo <i>Agriculture, forestry and fishing</i>	Przemysł i budownictwo <i>Industry and construction</i>	Handel; naprawa pojazdów samo- chodowych <sup>Δ</sup> ; transport i gospo- darka magazynowa; zakwaterowanie i gastrono- mia <sup>Δ</sup> ; informacja i komunikacja <i>Trade; repair of motor vehicles<sup>Δ</sup>; transportation and storage; accommodation and catering<sup>Δ</sup>; information and communication</i>	Działalność finansowa i ubezpiecze- niowa; obsługa ryнку nieruchomości <sup>Δ</sup> oraz pozostałe usługi <sup>b</sup> <i>Financial and insurance activities; real estate activities and other services<sup>b</sup></i>
	ogółem <i>total</i>	w tym kobiety <i>of which women</i>				
<b>PODREGION PIOTRKOWSKI (dok.) SUBREGION (cont.)</b>						
<b>Powiat tomaszowski (dok.) (cont.)</b>						
Gminy wiejskie (dok.) <i>Rural gminas (cont.)</i>						
Inowódz .....	707	391	#	309	#	282
Lubochnia .....	631	356	#	243	#	244
Rokiciny .....	749	479	18	379	154	198
Rzeczyca .....	270	188	#	#	43	139
Tomaszów Mazowiecki .....	1429	653	#	627	#	284
Ujazd .....	1878	623	16	1346	219	297
Żelechlinek .....	233	134	15	100	26	92
<b>Miasto na prawach powiatu: City with powiat status:</b>						
<b>Piotrków Trybunalski</b>	<b>24211</b>	<b>12161</b>	<b>6</b>	<b>8446</b>	<b>4853</b>	<b>10906</b>
<b>PODREGION SIERADZKI SUBREGION</b>	<b>77326</b>	<b>40283</b>	<b>1056</b>	<b>34598</b>	<b>14156</b>	<b>27516</b>
<b>Powiat łaski .....</b>	<b>7348</b>	<b>4079</b>	<b>194</b>	<b>3024</b>	<b>1513</b>	<b>2617</b>
Gminy miejsko-wiejskie: <i>Urban-rural gminas:</i>						
Łask .....	5124	2900	138	2113	971	1902
w tym miasto .....	4272	2508	#	1556	#	1709
<i>of which city</i>						
Gminy wiejskie: <i>Rural gminas:</i>						
Buczek .....	515	260	13	219	118	165
Sędziejowice .....	759	379	8	#	#	229
Widawa .....	717	414	30	350	114	223
Wodzierady .....	233	126	5	#	#	98
<b>Powiat pajęczański .....</b>	<b>7234</b>	<b>3691</b>	<b>119</b>	<b>3296</b>	<b>1100</b>	<b>2719</b>
Gminy miejsko-wiejskie: <i>Urban-rural gminas:</i>						
Działoszyn .....	2997	1257	#	1959	#	685
w tym miasto .....	1528	870	#	801	#	535
<i>of which city</i>						
Pajęczno .....	1955	1098	17	645	351	942
w tym miasto .....	1610	950	#	441	#	901
<i>of which city</i>						
Gminy wiejskie: <i>Rural gminas:</i>						
Kielczygłów .....	427	205	#	194	#	160
Nowa Brzeźnica .....	287	163	6	39	91	151
Rząśnia .....	526	317	#	159	#	258
Siemkowice .....	284	187	7	80	34	163
Strzelce Wielkie .....	297	175	#	97	#	132
Sulmierzyce .....	461	289	75	123	35	228

a Według faktycznego miejsca pracy i rodzaju działalności; bez podmiotów gospodarczych o liczbie pracujących do 9 osób oraz gospodarstw indywidualnych w rolnictwie. b Patrz uwagi ogólne do Rocznika, ust. 5.

a By actual workplace and kind of activity; excluding economic entities employing up to 9 persons as well as private farms in agriculture. b See general notes to the Yearbook, item 5.

TABLE 1 (24). **PRACUJĄCY<sup>a</sup> W 2015 R. (cd.)**  
Stan w dniu 31 XII  
**EMPLOYED PERSONS<sup>a</sup> IN 2015 (cont.)**  
As of 31 XII

WYSZCZEGÓLNIENIE SPECIFICATION	Pracujący Employed persons		Rolnictwo, leśnictwo, łowiectwo i rybactwo <i>Agriculture, forestry and fishing</i>	Przemysł i budownictwo <i>Industry and construction</i>	Handel; naprawa pojazdów samo- chodowych <sup>Δ</sup> ; transport i gospo- darka magazy- nowa; zakwatero- wanie i gastrono- mia <sup>Δ</sup> ; informacja i komunikacja <i>Trade; repair of motor vehicles<sup>Δ</sup>; transportation and storage; accommodation and catering<sup>Δ</sup>; information and communication</i>	Działalność finansowa i ubezpiecze- niowa; obsługa ryнку nieruchomości <sup>Δ</sup> oraz pozostałe usługi <sup>b</sup> <i>Financial and insurance activities; real estate activities and other services<sup>b</sup></i>
	ogółem <i>total</i>	w tym kobiety <i>of which women</i>				
<b>PODREGION SIERADZKI (cd.) SUBREGION (cont.)</b>						
<b>Powiat poddębicki .....</b>	<b>4987</b>	<b>2852</b>	<b>96</b>	<b>1946</b>	<b>736</b>	<b>2209</b>
Gminy miejsko-wiejskie: <i>Urban-rural gminas:</i>						
Poddębice .....	2401	1414	56	778	401	1166
w tym miasto .....	1957	1222	#	623	#	1010
<i>of which city</i>						
Uniejów .....	681	444	6	69	194	412
w tym miasto .....	578	373	#	#	150	358
<i>of which city</i>						
Gminy wiejskie: <i>Rural gminas:</i>						
Dalików .....	212	116	#	#	37	118
Pęczniew .....	275	207	#	139	#	115
Wartkowice .....	1095	457	15	#	#	239
Zadzim .....	323	214	8	96	60	159
<b>Powiat sieradzki .....</b>	<b>20203</b>	<b>10656</b>	<b>301</b>	<b>6970</b>	<b>4525</b>	<b>8407</b>
Gminy miejskie: <i>Urban gminas:</i>						
Sieradz .....	12012	6583	#	3863	#	5633
Gminy miejsko-wiejskie: <i>Urban-rural gminas:</i>						
Błaszki .....	1479	818	51	525	398	505
w tym miasto .....	725	410	-	304	160	261
<i>of which city</i>						
Warta .....	1238	834	27	211	166	834
w tym miasto .....	820	559	6	123	117	574
<i>of which city</i>						
Złoczew .....	748	464	#	345	#	250
w tym miasto .....	593	390	#	240	#	207
<i>of which city</i>						
Gminy wiejskie: <i>Rural gminas:</i>						
Brąszewice .....	431	220	#	186	#	167
Brzeźnio .....	793	308	#	329	#	157
Burzenin .....	303	178	7	70	49	177
Goszczanów .....	301	188	25	57	57	162
Klonowa .....	188	87	#	55	#	87
Sieradz .....	1615	470	42	463	826	284
Wróblew .....	1095	506	22	866	56	151
<b>Powiat wieluński .....</b>	<b>13783</b>	<b>7311</b>	<b>155</b>	<b>6258</b>	<b>2541</b>	<b>4829</b>
Gminy miejsko-wiejskie: <i>Urban-rural gminas:</i>						
Wieluń .....	10328	5345	60	4962	2088	3218
w tym miasto .....	9736	5078	34	4644	1996	3062
<i>of which city</i>						

a Według faktycznego miejsca pracy i rodzaju działalności; bez podmiotów gospodarczych o liczbie pracujących do 9 osób oraz gospodarstw indywidualnych w rolnictwie. b Patrz uwagi ogólne do Rocznika, ust. 5.

a By actual workplace and kind of activity; excluding economic entities employing up to 9 persons as well as private farms in agriculture. b See general notes to the Yearbook, item 5.

TABLE 1 (24). **PRACUJĄCY<sup>a</sup> W 2015 R. (cd.)**  
 Stan w dniu 31 XII  
*EMPLOYED PERSONS<sup>a</sup> IN 2015 (cont.)*  
 As of 31 XII

WYSZCZEGÓLNIENIE SPECIFICATION	Pracujący Employed persons		Rolnictwo, leśnictwo, łowiectwo i rybactwo <i>Agriculture, forestry and fishing</i>	Przemysł i budownictwo <i>Industry and construction</i>	Handel; naprawa pojazdów samo- chodowych <sup>Δ</sup> ; transport i gospo- darka magazy- nowa; zakwatero- wanie i gastrono- mia <sup>Δ</sup> ; informacja i komunikacja <i>Trade; repair of motor vehicles<sup>Δ</sup>; transportation and storage; accommodation and catering<sup>Δ</sup>; information and communication</i>	Działalność finansowa i ubezpiecze- niowa; obsługa ryнку nieruchomości <sup>Δ</sup> oraz pozostałe usługi <sup>b</sup> <i>Financial and insurance activities; real estate activities and other services<sup>b</sup></i>
	ogółem <i>total</i>	w tym kobiety <i>of which women</i>				
<b>PODREGION SIERADZKI (dok.) SUBREGION (cont.) Powiat wieluński (dok.) (cont.)</b>						
Gminy wiejskie: <i>Rural gminas:</i>						
Biała .....	378	208	#	#	107	222
Czarnożyły .....	752	359	#	495	#	178
Konopnica .....	246	153	8	84	28	126
Mokrsko .....	389	243	#	135	#	215
Osjaków .....	591	300	7	262	147	175
Ostrówek .....	265	221	#	#	#	244
Pątnów .....	215	155	#	38	#	148
Skomlin .....	320	130	#	#	#	115
Wierzchlas .....	299	197	#	77	#	188
<b>Powiat wierzuszowski .....</b>	<b>8847</b>	<b>4006</b>	<b>118</b>	<b>5319</b>	<b>1053</b>	<b>2357</b>
Gminy miejsko-wiejskie: <i>Urban-rural gminas:</i>						
Wierzuszów .....	4741	2064	21	3111	583	1026
w tym miasto of which city	3140	1399	#	1658	#	964
Gminy wiejskie: <i>Rural gminas:</i>						
Bolesławiec .....	563	263	9	250	61	243
Czastary .....	399	190	#	235	#	114
Galewice .....	997	441	17	636	82	262
Lututów .....	613	310	5	251	111	246
Łubnice .....	474	254	50	259	39	126
Sokolniki .....	1060	484	#	577	#	340
<b>Powiat zduńskowolski .....</b>	<b>14924</b>	<b>7688</b>	<b>73</b>	<b>7785</b>	<b>2688</b>	<b>4378</b>
Gminy miejskie: <i>Urban gminas:</i>						
Zduńska Wola .....	11496	6031	#	5493	#	3549
Gminy miejsko-wiejskie: <i>Urban-rural gminas:</i>						
Szadek .....	755	484	#	313	#	325
w tym miasto of which city	540	344	#	253	#	200
Gminy wiejskie: <i>Rural gminas:</i>						
Zapolice .....	311	175	-	154	24	133
Zduńska Wola .....	2362	998	39	1825	127	371

<sup>a</sup> Według faktycznego miejsca pracy i rodzaju działalności; bez podmiotów gospodarczych o liczbie pracujących do 9 osób oraz gospodarstw indywidualnych w rolnictwie. <sup>b</sup> Patrz uwagi ogólne do Rocznika, ust. 5.

<sup>a</sup> By actual workplace and kind of activity; excluding economic entities employing up to 9 persons as well as private farms in agriculture.  
<sup>b</sup> See general notes to the Yearbook, item 5.

TABLE 1 (24). **PRACUJĄCY<sup>a</sup> W 2015 R. (cd.)**  
Stan w dniu 31 XII  
**EMPLOYED PERSONS<sup>a</sup> IN 2015 (cont.)**  
As of 31 XII

WYSZCZEGÓLNIENIE SPECIFICATION	Pracujący Employed persons		Rolnictwo, leśnictwo, łowiectwo i rybactwo <i>Agriculture, forestry and fishing</i>	Przemysł i budownictwo <i>Industry and construction</i>	Handel; naprawa pojazdów samo- chodowych <sup>Δ</sup> ; transport i gospo- darka magazy- nowa; zakwatero- wanie i gastrono- mia <sup>Δ</sup> ; informacja i komunikacja <i>Trade; repair of motor vehicles<sup>Δ</sup>; transportation and storage; accommodation and catering<sup>Δ</sup>; information and communication</i>	Działalność finansowa i ubezpiecze- niowa; obsługa ryнку nieruchomości <sup>Δ</sup> oraz pozostałe usługi <sup>b</sup> <i>Financial and insurance activities; real estate activities and other services<sup>b</sup></i>
	ogółem <i>total</i>	w tym kobiety <i>of which women</i>				
<b>PODREGION SKIERNIEWICKI .....</b>	<b>65037</b>	<b>33269</b>	<b>1580</b>	<b>25798</b>	<b>13195</b>	<b>24464</b>
<b>SUBREGION</b>						
<b>Powiat kutnowski .....</b>	<b>21012</b>	<b>10029</b>	<b>586</b>	<b>9316</b>	<b>4020</b>	<b>7090</b>
Gminy miejskie: <i>Urban gminas:</i>						
Kutno .....	15565	7492	75	7181	3157	5152
Gminy miejsko-wiejskie: <i>Urban-rural gminas:</i>						
Krośniewice .....	865	387	27	336	150	352
w tym miasto .....	706	308	#	316	#	311
of which city						
Żychlin .....	1993	780	17	1263	239	474
w tym miasto .....	1799	706	#	1146	#	442
of which city						
Gminy wiejskie: <i>Rural gminas:</i>						
Bedno .....	503	309	33	118	83	269
Dąbrowice .....	108	67	#	#	#	69
Krzyżanów .....	283	148	#	#	86	137
Kutno .....	705	256	50	274	235	146
Łanięta .....	258	170	27	#	#	177
Nowe Ostrowy .....	150	115	8	#	#	126
Oporów .....	119	93	15	#	#	87
Strzelce .....	463	212	#	62	#	101
<b>Powiat łęczycki .....</b>	<b>7233</b>	<b>3968</b>	<b>101</b>	<b>2459</b>	<b>1512</b>	<b>3161</b>
Gminy miejskie: <i>Urban gminas:</i>						
Łęczyca .....	4212	2607	#	1621	#	1742
Gminy wiejskie: <i>Rural gminas:</i>						
Daszyna .....	216	114	26	#	#	102
Góra Świętej Małgorzaty .....	287	148	7	#	#	153
Grabów .....	317	218	#	#	118	186
Łęczyca .....	1097	328	19	230	398	450
Piątek .....	562	270	#	252	#	225
Świnice Warckie .....	359	195	7	#	#	208
Witonia .....	183	88	4	#	#	95
<b>Powiat łowicki .....</b>	<b>12786</b>	<b>6900</b>	<b>363</b>	<b>5151</b>	<b>2754</b>	<b>4518</b>
Gminy miejskie: <i>Urban gminas:</i>						
Łowicz .....	8455	4300	69	3597	1930	2859

<sup>a</sup> Według faktycznego miejsca pracy i rodzaju działalności; bez podmiotów gospodarczych o liczbie pracujących do 9 osób oraz gospodarstw indywidualnych w rolnictwie. <sup>b</sup> Patrz uwagi ogólne do Rocznika, ust. 5.

<sup>a</sup> By actual workplace and kind of activity; excluding economic entities employing up to 9 persons as well as private farms in agriculture.  
<sup>b</sup> See general notes to the Yearbook, item 5.

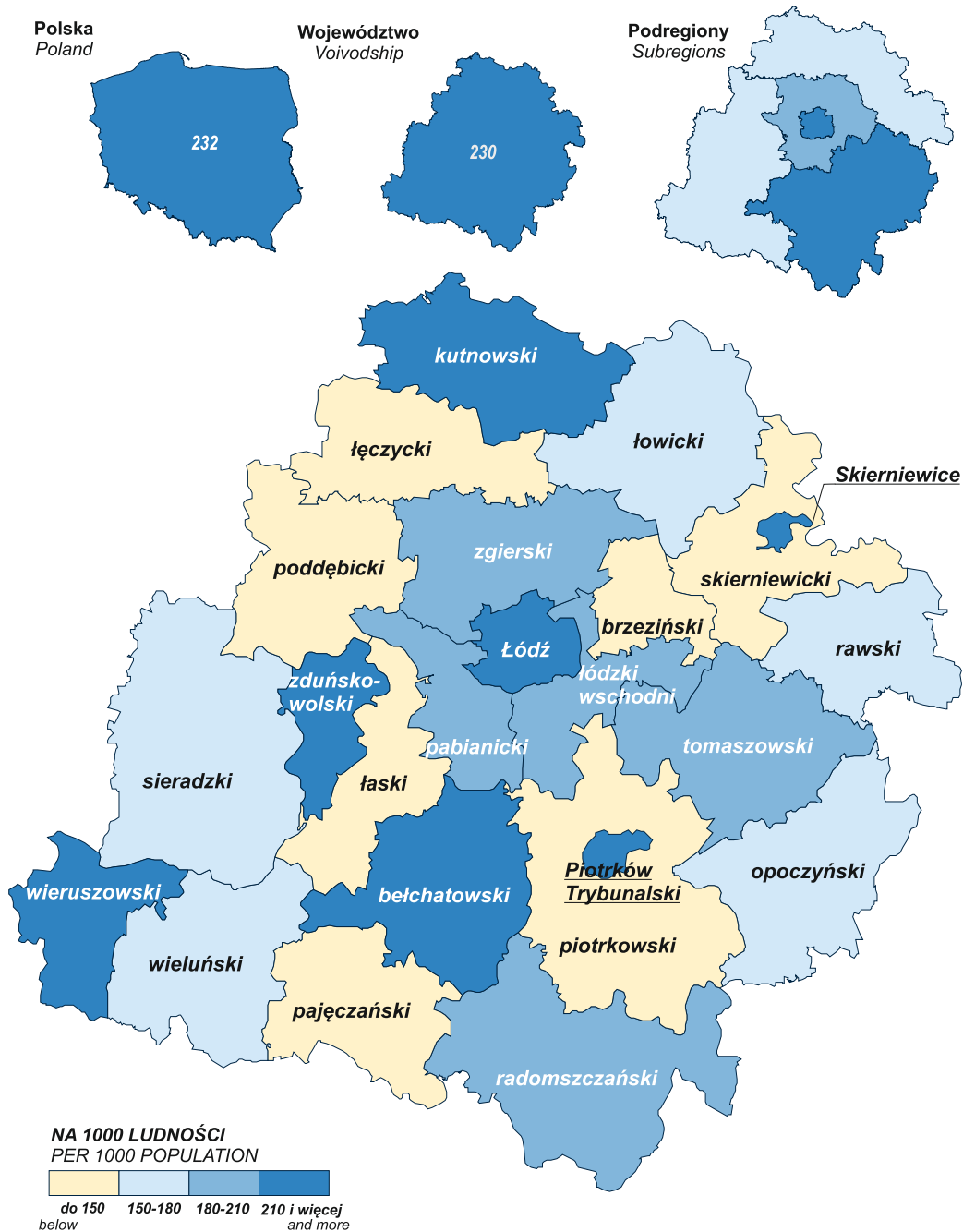
TABLE 1 (24). **PRACUJĄCY<sup>a</sup> W 2015 R. (dok.)**  
 Stan w dniu 31 XII  
*EMPLOYED PERSONS<sup>a</sup> IN 2015 (cont.)*  
 As of 31 XII

WYSZCZEGÓLNIENIE SPECIFICATION	Pracujący Employed persons		Rolnictwo, leśnictwo, łowiectwo i rybactwo <i>Agriculture, forestry and fishing</i>	Przemysł i budownictwo <i>Industry and construction</i>	Handel; naprawa pojazdów samo- chodowych <sup>Δ</sup> ; transport i gospo- darka magazynu- nowa; zakwatero- wanie i gastrono- mia <sup>Δ</sup> ; informacja i komunikacja <i>Trade; repair of motor vehicles<sup>Δ</sup>; transportation and storage; accommodation and catering<sup>Δ</sup>; information and communication</i>	Działalność finansowa i ubezpiecze- niowa; obsługa ryнку nieruchomości <sup>Δ</sup> oraz pozostałe usługi <sup>b</sup> <i>Financial and insurance activities; real estate activities and other services<sup>b</sup></i>
	ogółem <i>total</i>	w tym kobiety <i>of which women</i>				
<b>PODREGION SKIERNIEWICKI (dok.) SUBREGION (cont.)</b>						
<b>Powiat łowicki (dok.) (cont.)</b>						
Gminy wiejskie: <i>Rural gminas:</i>						
Bielawy .....	635	429	44	239	49	303
Chaśno .....	274	183	17	#	#	77
Domaniewice .....	365	228	24	117	88	136
Kiernozia .....	159	128	9	#	#	129
Kocierzew Południowy .....	213	146	#	#	52	108
Łowicz .....	575	302	76	240	126	133
Łyszkowice .....	988	595	#	#	218	215
Nieborów .....	739	344	20	200	188	331
Zduny .....	383	245	52	58	46	227
<b>Powiat rawski .....</b>	<b>8367</b>	<b>4194</b>	<b>198</b>	<b>2674</b>	<b>2374</b>	<b>3121</b>
Gminy miejskie: <i>Urban gminas:</i>						
Rawa Mazowiecka .....	5458	2732	#	#	1741	2161
Gminy miejsko-wiejskie: <i>Urban-rural gminas:</i>						
Biała Rawska .....	1141	670	27	221	460	433
w tym miasto .....	734	449	13	120	243	358
of which city						
Gminy wiejskie: <i>Rural gminas:</i>						
Cielądz .....	303	106	6	#	#	97
Rawa Mazowiecka .....	969	367	46	609	106	208
Regnów .....	255	154	#	83	#	59
Sadkowice .....	241	165	#	#	65	163
<b>Powiat skierniewicki .....</b>	<b>3939</b>	<b>1916</b>	<b>292</b>	<b>1791</b>	<b>703</b>	<b>1153</b>
Gminy wiejskie: <i>Rural gminas:</i>						
Bolimów .....	375	171	#	173	#	155
Głuchów .....	476	281	58	109	122	187
Godzianów .....	252	141	4	94	62	92
Kowiesy .....	242	77	8	#	#	75
Lipce Reymontowskie ..	324	201	21	188	18	97
Maków .....	465	200	#	164	#	155
Nowy Kawęczyn .....	626	351	26	#	#	132
Skierniewice .....	1004	424	28	586	209	181
Słupia .....	175	70	#	#	88	79
<b>Miasto na prawach powiatu: City with powiat status: Skierniewice .....</b>	<b>11700</b>	<b>6262</b>	<b>40</b>	<b>4407</b>	<b>1832</b>	<b>5421</b>

<sup>a</sup> Według faktycznego miejsca pracy i rodzaju działalności; bez podmiotów gospodarczych o liczbie pracujących do 9 osób oraz gospodarstw indywidualnych w rolnictwie. <sup>b</sup> Patrz uwagi ogólne do Rocznika, ust. 5.

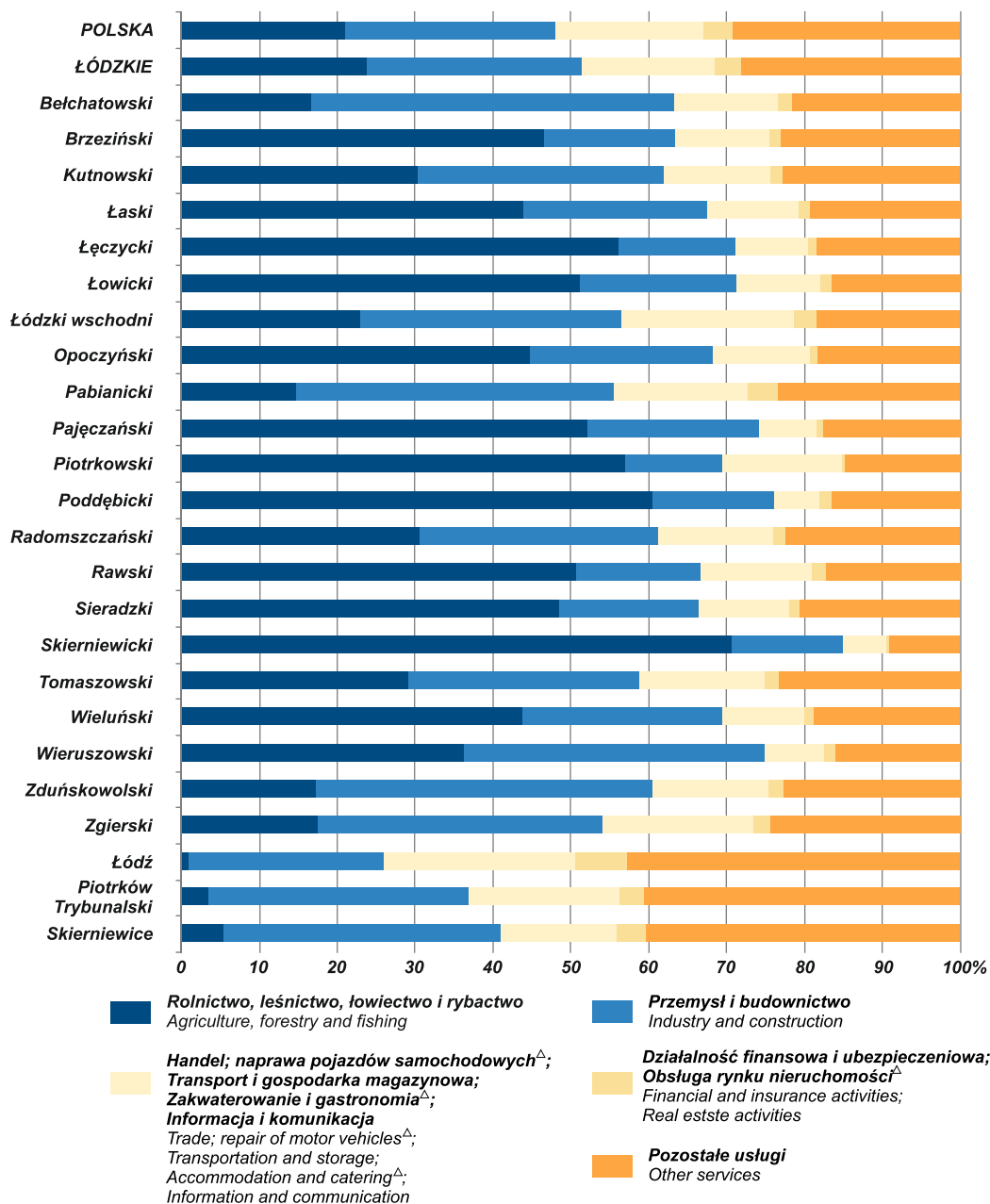
<sup>a</sup> By actual workplace and kind of activity; excluding economic entities employing up to 9 persons as well as private farms in agriculture. <sup>b</sup> See general notes to the Yearbook, item 5.

**PRACUJĄCY<sup>a</sup> W 2015 R.**  
**Stan w dniu 31 XII**  
**EMPLOYED PERSONS<sup>a</sup> IN 2015**  
*As of 31 XII*



<sup>a</sup> Według faktycznego miejsca pracy i rodzaju działalności; bez podmiotów gospodarczych o liczbie pracujących do 9 osób oraz gospodarstw indywidualnych w rolnictwie.  
<sup>a</sup> By actual workplace and kind of activity; excluding economic entities employing up to 9 persons as well as private farms in agriculture.

**STRUKTURA PRACUJĄCYCH<sup>a</sup> W POWIATACH  
WEDŁUG RODZAJÓW DZIAŁALNOŚCI W 2015 R.**  
Stan w dniu 31 XII  
**STRUCTURE OF EMPLOYED PERSONS<sup>a</sup> IN POWIATS  
BY KIND OF ACTIVITIES IN 2015**  
As of 31 XII



<sup>a</sup> Bez podmiotów gospodarczych o liczbie pracujących do 9 osób, bez pracujących w jednostkach budżetowych działających w zakresie obrony narodowej i bezpieczeństwa publicznego, z rolnictwem indywidualnym, według faktycznego miejsca pracy i rodzaju działalności.  
<sup>a</sup> Excluding economic entities employing up to 9 people and excluding budgetary entities conducting activity with in the scope of national defense and public safety, by actual workplace and kind of activity, with employed persons in private farms in agriculture.

TABL. 2 (25). PRZECIĘTNE ZATRUDNIENIE<sup>a</sup> W 2015 R.  
 AVERAGE PAID EMPLOYMENT<sup>a</sup> IN 2015

WYSZCZEGÓLNIENIE SPECIFICATION	Ogółem Total	Rolnictwo, leśnictwo, łowiectwo i rybactwo Agriculture, forestry and fishing	Przemysł i budownictwo Industry and construction	Handel; naprawa pojazdów samo- chodowych <sup>Δ</sup> ; transport i gospo- darka magazynowa; zakwaterowanie <sup>Δ</sup> ; i gastronomia <sup>Δ</sup> ; informacja i komunikacja Trade; repair of motor vehicles <sup>Δ</sup> ; transportation and storage; accommodation and catering <sup>Δ</sup> ; information and communication	Działalność finansowa i ubezpieczeniowa; obsługa rynku nieruchomości <sup>Δ</sup> oraz pozostałe usługi <sup>b</sup> Financial and insurance activities; real estate activities and other services <sup>b</sup>
<b>WOJEWÓDZTWO .....</b> <b>VOIVODSHIP</b>	<b>486603</b>	<b>2621</b>	<b>185220</b>	<b>90230</b>	<b>208532</b>
<b>Podregion łódzki .....</b> <b>Subregion</b>	<b>59676</b>	<b>267</b>	<b>28590</b>	<b>11172</b>	<b>19647</b>
Powiaty: Powiaty:					
brzeziński .....	3398	#	1234	#	1561
łódzki wschodni .....	9512	158	4667	1890	2797
pabianicki .....	20700	42	10703	3508	6448
zgierski .....	26066	#	11987	#	8842
<b>Podregion m. Łódź .....</b> <b>Subregion</b>	<b>193590</b>	<b>39</b>	<b>48377</b>	<b>46444</b>	<b>98731</b>
Miasto na prawach powiatu: City with powiat status:					
Łódź .....	193590	39	48377	46444	98731
<b>Podregion piotrkowski ..</b> <b>Subregion</b>	<b>112394</b>	<b>676</b>	<b>56701</b>	<b>15552</b>	<b>39464</b>
Powiaty: Powiaty:					
belchatowski .....	39748	61	27736	4233	7719
opoczyński .....	10621	#	5441	#	3628
piotrkowski .....	7515	144	2669	1624	3078
radomszczański .....	15073	209	6181	2693	5990
tomaszowski .....	17431	217	6745	3415	7055
Miasto na prawach powiatu: City with powiat status:					
Piotrków Trybunalski ....	22006	#	7930	#	11995
<b>Podregion sieradzki .....</b> <b>Subregion</b>	<b>63756</b>	<b>583</b>	<b>30259</b>	<b>9032</b>	<b>23882</b>
Powiaty: Powiaty:					
łaski .....	6148	161	2702	1112	2175
pajęczański .....	6081	31	2870	776	2403
poddębicki .....	4582	#	2064	#	1941
sieradzki .....	14920	157	5495	2063	7205
wieluński .....	11595	106	5443	2084	3961
wieruszowski .....	7258	42	4575	716	1926
zduńskowolski .....	13172	#	7110	#	4271
<b>Podregion skierniewicki</b> <b>Subregion</b>	<b>57187</b>	<b>1055</b>	<b>21293</b>	<b>8030</b>	<b>26809</b>
Powiaty: Powiaty:					
kutnowski .....	16794	388	8343	2271	5792
łęczycki .....	5934	17	1685	1484	2748
łowicki .....	9246	344	3788	1378	3737
rawski .....	6191	38	2401	1457	2295
skierniewicki .....	3230	210	1404	530	1087
Miasto na prawach powiatu: City with powiat status:					
Skierniewice .....	15792	59	3673	911	11150

<sup>a</sup> Bez podmiotów gospodarczych o liczbie pracujących do 9 osób oraz gospodarstw indywidualnych w rolnictwie; bez zatrudnionych za granicą. <sup>b</sup> Patrz uwagi ogólne do Rocznika, ust. 5.

<sup>a</sup> Excluding economic entities employing up to 9 persons and private farms in agriculture; excluding persons employed abroad. <sup>b</sup> See general notes to the Yearbook, item 5.



TABL. 3 (26). BEZROBOTNI ZAREJESTROWANI I STOPA BEZROBOCIA W 2015 R.

Stan w dniu 31 XII

REGISTERED UNEMPLOYED PERSONS AND UNEMPLOYMENT RATE IN 2015

As of 31 XII

WYSZCZEGÓLNIENIE SPECIFICATION	Bezrobotni zarejestrowani Registered unemployed persons						Stopa bezrobocia rejestrowanego w % Registered unem- ployment rate in %
	ogółem grand total	z liczby ogółem of grand total number					
		zamieszkali na wsi living in rural areas	dotychczas niepracujący previously not employed	absolwenci <sup>a</sup> school- -leavers <sup>a</sup>	zwolnieni z przyczyn dotyczących zakładu pracy terminated for company reasons	posiadający prawo do zasilku possessing benefit rights	
<b>WOJEWÓDZTWO .....</b>	<b>109510</b>	<b>36289</b>	<b>13435</b>	<b>4435</b>	<b>6257</b>	<b>14509</b>	<b>10,3</b>
<b>VOIVODSHIP</b>							
<b>Podregion łódzki .....</b>	<b>17077</b>	<b>5659</b>	<b>1944</b>	<b>556</b>	<b>1261</b>	<b>2523</b>	<b>11,8</b>
<b>Subregion</b>							
Powiaty:							
Powiaty:							
brzeziński .....	1473	742	224	71	128	172	12,5
łódzki wschodni .....	2730	1654	325	98	240	435	10,1
pabianicki .....	5169	1279	425	168	393	798	11,4
zgierski .....	7705	1984	970	219	500	1118	12,6
<b>Podregion m. Łódź .....</b>	<b>32424</b>	<b>x</b>	<b>2726</b>	<b>503</b>	<b>2006</b>	<b>3747</b>	<b>9,5</b>
<b>Subregion</b>							
Miasto na prawach powiatu:							
City with powiat status:							
Łódź .....	32424	x	2726	503	2006	3747	9,5
<b>Podregion piotrkowski .....</b>	<b>24629</b>	<b>11467</b>	<b>3113</b>	<b>1255</b>	<b>1382</b>	<b>3983</b>	<b>10,1</b>
<b>Subregion</b>							
Powiaty:							
Powiaty:							
bełchatowski .....	4830	1925	630	238	507	753	8,8
opoczyński .....	3040	2029	342	188	63	748	10,0
piotrkowski .....	3195	2779	426	223	143	471	9,8
radomszczański .....	4961	2457	801	254	247	615	11,2
tomaszowski .....	5343	2277	605	217	256	902	11,6
Miasto na prawach powiatu:							
City with powiat status:							
Piotrków Trybunalski .....	3260	x	309	135	166	494	9,3
<b>Podregion sieradzki .....</b>	<b>19989</b>	<b>11549</b>	<b>3132</b>	<b>1337</b>	<b>856</b>	<b>2400</b>	<b>10,7</b>
<b>Subregion</b>							
Powiaty:							
Powiaty:							
łaski .....	2489	1592	308	132	111	307	13,2
pajęczański .....	1951	1470	293	174	147	313	9,6
poddębicki .....	1945	1502	360	135	27	197	11,4
sieradzki .....	5592	2826	1168	407	232	547	10,6
wieluński .....	3323	2129	469	234	89	449	10,0
wieruszowski .....	1375	1030	211	129	76	178	7,6
zduńskowolski .....	3314	1000	323	126	174	409	12,6
<b>Podregion skierniewicki ..</b>	<b>15391</b>	<b>7614</b>	<b>2520</b>	<b>784</b>	<b>752</b>	<b>1856</b>	<b>10,2</b>
<b>Subregion</b>							
Powiaty:							
Powiaty:							
kutnowski .....	5821	2691	983	237	284	673	14,2
jęczycki .....	2639	1631	582	129	120	184	12,3
łowicki .....	2827	1588	384	152	50	370	8,5
rawski .....	1428	695	242	101	76	184	6,7
skierniewicki .....	1009	1009	155	89	74	166	6,5
Miasto na prawach powiatu:							
City with powiat status:							
Skierniewice .....	1667	x	174	76	148	279	9,1

a Za bezrobotnego absolwenta uważa się osobę w okresie do upływu 12 miesięcy od dnia ukończenia nauki potwierdzonej świadectwem, dyplomem lub innym dokumentem ukończenia szkoły (dotyczy absolwentów z wykształceniem zasadniczym zawodowym, średnim, policealnym lub wyższym), kursów zawodowych trwających co najmniej 24 miesiące lub nabycia uprawnień do wykonywania zawodu przez osoby niepełnosprawne.

Z r ó d ł o: dane Ministerstwa Pracy i Polityki Społecznej.

a An unemployed school-leaver is a person who has, within the last 12 months graduated any school confirmed by a certificate, diploma or other document completion of education (concerns school-leavers with basic vocational, secondary, post-secondary or tertiary education), has completed a minimum of 24 months of vocational training courses or disabled persons who acquiring qualifications to work in a given occupation.

S o u r c e: data of the Ministry of Labour and Social Policy.

TABLE 4 (27). BEZROBOTNI NOWO ZAREJESTROWANI I WYREJESTROWANI ORAZ OFERTY PRACY W 2015 R.  
NEWLY REGISTERED UNEMPLOYED PERSONS AND PERSONS REMOVED FROM  
UNEMPLOYMENT ROLLS AS WELL AS JOB OFFERS IN 2015

WYSZCZEGÓLNIENIE SPECIFICATION	Bezrobotni nowo zarejestrowani <sup>a</sup> Newly registered unemployed persons <sup>a</sup>			Bezrobotni wyrejestrowani <sup>a</sup> Persons removed from unemployment rolls <sup>a</sup>			Oferty pracy Job offers	
	ogółem total	z liczby ogółem of total number		ogółem total	z liczby ogółem of total number		w ciągu roku during the year	stan w dniu 31 XII as of 31 XII
		kobiety women	po raz kolejny another time		kobiety women	z tytułu podjęcia pracy received jobs		
<b>WOJEWÓDZTWO .....</b> <b>VOIVODSHIP</b>	<b>152600</b>	<b>72593</b>	<b>125117</b>	<b>169247</b>	<b>80103</b>	<b>86977</b>	<b>85415</b>	<b>3308</b>
<b>Podregion łódzki .....</b> <b>Subregion</b>	<b>25343</b>	<b>12139</b>	<b>21105</b>	<b>27695</b>	<b>13171</b>	<b>13561</b>	<b>16252</b>	<b>1249</b>
Powiaty: Powiats:								
brzeziński .....	1968	866	1617	2007	880	1087	1526	33
łódzki wschodni .....	3883	1849	3048	4230	1989	2325	2717	245
pabianicki .....	7824	3756	6642	8871	4208	4381	4259	623
zgierski .....	11668	5668	9798	12587	6094	5768	7750	348
<b>Podregion m. Łódź .....</b> <b>Subregion</b>	<b>35636</b>	<b>16143</b>	<b>27490</b>	<b>39696</b>	<b>18197</b>	<b>20680</b>	<b>28971</b>	<b>1196</b>
Miasto na prawach powiatu: City with powiat status:								
Łódź .....	35636	16143	27490	39696	18197	20680	28971	1196
<b>Podregion piotrkowski .....</b> <b>Subregion</b>	<b>39975</b>	<b>19464</b>	<b>33845</b>	<b>45044</b>	<b>21733</b>	<b>23427</b>	<b>16986</b>	<b>294</b>
Powiaty: Powiats:								
belchatowski .....	7249	3633	5980	8461	4215	4339	4636	43
opoczyński .....	6384	3170	5558	7414	3609	4237	2318	9
piotrkowski .....	4920	2548	3946	5274	2674	2710	1829	60
radomszczański .....	6863	3363	5563	8018	3900	3846	2743	111
tomaszowski .....	9604	4355	8521	10540	4771	5541	2987	31
Miasto na prawach powiatu: City with powiat status:								
Piotrków Trybunalski .....	4955	2395	4277	5337	2564	2754	2473	40
<b>Podregion sieradzki .....</b> <b>Subregion</b>	<b>28492</b>	<b>13801</b>	<b>23386</b>	<b>31788</b>	<b>15147</b>	<b>16000</b>	<b>11070</b>	<b>159</b>
Powiaty: Powiats:								
łaski .....	3661	1810	3080	4226	1996	1885	1903	13
pajęczański .....	2992	1525	2392	3384	1741	1766	1198	22
poddębicki .....	2466	1108	2007	2778	1256	1495	1192	29
sieradzki .....	7589	3619	6356	8482	3930	4252	2566	44
wieluński .....	4403	2080	3506	4837	2278	2570	1177	3
wieruszowski .....	2485	1281	1902	2666	1381	1426	1209	13
zduńskowolski .....	4896	2378	4143	5415	2565	2606	1825	35
<b>Podregion skierniewicki ..</b> <b>Subregion</b>	<b>23154</b>	<b>11046</b>	<b>19291</b>	<b>25024</b>	<b>11855</b>	<b>13309</b>	<b>12136</b>	<b>410</b>
Powiaty: Powiats:								
kutnowski .....	8373	4006	7216	8979	4283	4915	4441	160
jęczycki .....	3263	1550	2759	3702	1739	1987	1707	75
łowicki .....	4254	2042	3501	4550	2139	2322	2815	140
rawski .....	2500	1198	2039	2728	1278	1283	1266	8
skierniewicki .....	1858	858	1423	1982	914	1086	483	6
Miasto na prawach powiatu: City with powiat status:								
Skierniewice .....	2906	1392	2353	3083	1502	1716	1424	21

<sup>a</sup> W ciągu roku.

Źródło: dane Ministerstwa Pracy i Polityki Społecznej.

<sup>a</sup> During the year.

Source: data of the Ministry of Labour and Social Policy.

TABL. 5 (28). BEZROBOTNI ZAREJESTROWANI WEDŁUG PŁCI W 2015 R.

Stan w dniu 31 XII

REGISTERED UNEMPLOYED PERSONS BY SEX IN 2015

As of 31 XII

WYSZCZEGÓLNIENIE SPECIFICATION	Ogółem Total	Mężczyźni Men	Kobiety Women	WYSZCZEGÓLNIENIE SPECIFICATION	Ogółem Total	Mężczyźni Men	Kobiety Women
<b>WOJEWÓDZTWO VOIVODSHIP</b>	<b>109510</b>	<b>55006</b>	<b>54504</b>	<b>PODREGION ŁÓDZKI (dok.) SUBREGION (cont.)</b>			
miasta..... urban areas	73221	36778	36443	<b>Powiat zgierski .....</b>	<b>7705</b>	<b>3910</b>	<b>3795</b>
wieś..... rural areas	36289	18228	18061	Gminy miejskie: Urban gminas:			
<b>PODREGION ŁÓDZKI .... SUBREGION</b>	<b>17077</b>	<b>8996</b>	<b>8081</b>	Główno .....	912	488	424
<b>Powiat brzeziński .....</b>	<b>1473</b>	<b>833</b>	<b>640</b>	Ozorków .....	1236	659	577
Gminy miejskie: Urban gminas:				Zgierz .....	2407	1169	1238
Brzeziny .....	731	406	325	Gminy miejsko-wiejskie: Urban-rural gminas:			
Gminy wiejskie: Rural gminas:				Aleksandrów Łódzki ...	1340	625	715
Brzeziny .....	234	115	119	Stryków .....	444	229	215
Dmosin .....	187	109	78	Gminy wiejskie: Rural gminas:			
Jeżów .....	145	104	41	Główno .....	206	125	81
Rogów .....	176	99	77	Ozorków .....	332	185	147
<b>Powiat łódzki wschodni</b>	<b>2730</b>	<b>1527</b>	<b>1203</b>	Parzęczew .....	286	144	142
Gminy miejsko-wiejskie: Urban-rural gminas:				Zgierz .....	542	286	256
Koluszki .....	977	503	474	<b>PODREGION M. ŁÓDŹ ... SUBREGION</b>	<b>32424</b>	<b>17039</b>	<b>15385</b>
Rzgów .....	320	195	125	<b>Miasto na prawach powiatu: City with powiat status: Łódź .....</b>	<b>32424</b>	<b>17039</b>	<b>15385</b>
Tuszyn .....	516	300	216	<b>PODREGION PIOTRKOWSKI .....</b>	<b>24629</b>	<b>11489</b>	<b>13140</b>
Gminy wiejskie: Rural gminas:				<b>POwiat bełchatowski ....</b>	<b>4830</b>	<b>2021</b>	<b>2809</b>
Andrespol .....	576	336	240	Gminy miejskie: Urban gminas:			
Brójce .....	192	111	81	Bełchatów .....	2341	875	1466
Nowosolna .....	149	82	67	Gminy miejsko-wiejskie: Urban-rural gminas:			
<b>Powiat pabianicki .....</b>	<b>5169</b>	<b>2726</b>	<b>2443</b>	Zelów .....	1062	559	503
Gminy miejskie: Urban gminas:				Gminy wiejskie: Rural gminas:			
Konstantynów Łódzki	750	384	366	Bełchatów .....	385	145	240
Pabianice .....	3140	1672	1468	Drużbice .....	202	101	101
Gminy wiejskie: Rural gminas:				Kleszczów .....	163	64	99
Dłutów .....	171	94	77	Kłuki .....	179	68	111
Dobroń .....	288	157	131	Rusiec .....	157	68	89
Ksawerów .....	265	132	133	Szczerców .....	341	141	200
Lutomiersk .....	359	184	175				
Pabianice .....	196	103	93				

TABL. 5 (28). BEZROBOTNI ZAREJESTROWANI WEDŁUG PŁCI W 2015 R. (cd.)

Stan w dniu 31 XII

REGISTERED UNEMPLOYED PERSONS BY SEX IN 2015 (cont.)

As of 31 XII

WYSZCZEGÓLNIENIE SPECIFICATION	Ogółem Total	Mężczyźni Men	Kobiety Women	WYSZCZEGÓLNIENIE SPECIFICATION	Ogółem Total	Mężczyźni Men	Kobiety Women
<b>PODREGION PIOTRKOWSKI (cd.) SUBREGION (cont.)</b>				<b>PODREGION PIOTRKOWSKI (dok.) SUBREGION (cont.)</b>			
<b>Powiat opoczyński.....</b>	<b>3040</b>	<b>1413</b>	<b>1627</b>	<b>Powiat radomszczański (dok.) (cont.)</b>			
Gminy miejsko-wiejskie: <i>Urban-rural gminas:</i>				Gminy wiejskie: <i>Rural gminas:</i>			
Drzewica .....	470	223	247	Dobryszycze .....	155	61	94
Opoczno .....	1307	584	723	Gidle .....	257	126	131
Gminy wiejskie: <i>Rural gminas:</i>				Gomunice .....	227	85	142
Białaczów .....	333	156	177	Kobiele Wielkie .....	152	62	90
Mniszków .....	134	64	70	Kodrąb .....	166	71	95
Paradyż .....	177	83	94	Lgota Wielka .....	148	58	90
Poświętne .....	90	47	43	Ładzice .....	168	62	106
Sławno .....	256	126	130	Masłowice .....	207	85	122
Żarnów .....	273	130	143	Radomsko .....	217	77	140
<b>Powiat piotrkowski .....</b>	<b>3195</b>	<b>1587</b>	<b>1608</b>	Wielgomłynny .....	155	68	87
Gminy miejsko-wiejskie: <i>Urban-rural gminas:</i>				Żytno .....	240	107	133
Sulejów .....	722	359	363	<b>Powiat tomaszowski .....</b>	<b>5343</b>	<b>2742</b>	<b>2601</b>
Wolbórz .....	258	136	122	Gminy miejskie: <i>Urban gminas:</i>			
Gminy wiejskie: <i>Rural gminas:</i>				Tomaszów			
Aleksandrów .....	142	70	72	Mazowiecki .....	3066	1541	1525
Czarnocin .....	77	42	35	Gminy wiejskie: <i>Rural gminas:</i>			
Gorzkowice .....	279	96	183	Będków .....	98	55	43
Grabica .....	147	70	77	Budziszewice .....	94	57	37
Łęki Szlacheckie .....	138	70	68	Czerniewice .....	235	134	101
Moszczenica .....	439	238	201	Inowódz .....	176	91	85
Ręczno .....	146	74	72	Lubochnia .....	308	151	157
Rozprza .....	429	205	224	Rokiciny .....	203	112	91
Wola Krzysztoporska	418	227	191	Rzeczycza .....	192	108	84
<b>Powiat radomszczański .</b>	<b>4961</b>	<b>2080</b>	<b>2881</b>	Tomaszów			
Gminy miejskie: <i>Urban gminas:</i>				Mazowiecki .....	462	239	223
Radomsko .....	2155	912	1243	Ujazd .....	354	162	192
Gminy miejsko-wiejskie: <i>Urban-rural gminas:</i>				Żelechlinek .....	155	92	63
Kamieński .....	221	85	136	<b>Miasto na prawach powiatu: City with powiat status:</b>			
Przedbórz .....	493	221	272	<b>Piotrków Trybunalski</b>	<b>3260</b>	<b>1646</b>	<b>1614</b>

TABL. 5 (28). BEZROBOTNI ZAREJESTROWANI WEDŁUG PŁCI W 2015 R. (cd.)

Stan w dniu 31 XII

REGISTERED UNEMPLOYED PERSONS BY SEX IN 2015 (cont.)

As of 31 XII

WYSZCZEGÓLNIENIE SPECIFICATION	Ogółem Total	Mężczyźni Men	Kobiety Women	WYSZCZEGÓLNIENIE SPECIFICATION	Ogółem Total	Mężczyźni Men	Kobiety Women
<b>PODREGION SIERADZKI..... SUBREGION</b>	<b>19989</b>	<b>9945</b>	<b>10044</b>	<b>PODREGION SIERADZKI (cd.) SUBREGION (cont.)</b>			
<b>Powiat łaski .....</b>	<b>2489</b>	<b>1243</b>	<b>1246</b>	<b>Powiat sieradzki (dok.) (cont.)</b>			
Gminy miejsko-wiejskie: <i>Urban-rural gminas:</i>				Gminy miejsko-wiejskie (dok.):			
Łask .....	1455	743	712	<i>Urban-rural gminas (cont.):</i>			
				Warta .....	648	344	304
Gminy wiejskie: <i>Rural gminas:</i>				Złoczew .....	384	192	192
Buczek .....	215	93	122	Gminy wiejskie:			
Sędziejowice .....	321	158	163	<i>Rural gminas:</i>			
Widawa .....	397	202	195	Braszewice .....	168	65	103
Wodzierady .....	101	47	54	Brzeźnio .....	247	114	133
<b>Powiat pajęczański .....</b>	<b>1951</b>	<b>943</b>	<b>1008</b>	Burzenin .....	360	188	172
Gminy miejsko-wiejskie: <i>Urban-rural gminas:</i>				Goszczanów .....	224	125	99
Działoszyn .....	380	166	214	Klonowa .....	106	47	59
Pajęczno .....	499	240	259	Sieradz .....	423	203	220
Gminy wiejskie: <i>Rural gminas:</i>				Wróblew .....	239	126	113
Kielczygłów .....	154	62	92	<b>Powiat wieluński.....</b>	<b>3323</b>	<b>1705</b>	<b>1618</b>
Nowa Brzeźnica .....	213	122	91	Gminy miejsko-wiejskie: <i>Urban-rural gminas:</i>			
Rząśnia .....	231	103	128	Wieluń .....	1553	790	763
Siemkowice .....	150	79	71	Gminy wiejskie: <i>Rural gminas:</i>			
Strzelce Wielkie .....	163	92	71	Biała .....	175	78	97
Sulmierzyce .....	161	79	82	Czarnożyły .....	172	109	63
<b>Powiat poddębicki .....</b>	<b>1945</b>	<b>1060</b>	<b>885</b>	Konopnica .....	168	75	93
Gminy miejsko-wiejskie: <i>Urban-rural gminas:</i>				Mokrsko .....	192	103	89
Poddębice .....	742	402	340	Osjaków .....	207	104	103
Uniejów .....	322	182	140	Ostrówek .....	186	99	87
Gminy wiejskie: <i>Rural gminas:</i>				Pątnów .....	228	111	117
Dalików .....	173	88	85	Skomlin .....	135	71	64
Pęczniew .....	192	109	83	Wierzchlas .....	307	165	142
Wartkowice .....	288	150	138	<b>Powiat wierszowski ....</b>	<b>1375</b>	<b>668</b>	<b>707</b>
Zadzim .....	228	129	99	Gminy miejsko-wiejskie: <i>Urban-rural gminas:</i>			
<b>Powiat sieradzki .....</b>	<b>5592</b>	<b>2758</b>	<b>2834</b>	Wierszów .....	519	223	296
Gminy miejskie: <i>Urban gminas:</i>				Gminy wiejskie: <i>Rural gminas:</i>			
Sieradz .....	2125	1029	1096	Bolesławiec .....	100	36	64
Gminy miejsko-wiejskie: <i>Urban-rural gminas:</i>				Czastary .....	138	74	64
Błaszki .....	668	325	343	Galewice .....	200	115	85
				Lututów .....	164	87	77
				Łubnice .....	98	46	52
				Sokolniki .....	156	87	69

TABL. 5 (28). BEZROBOTNI ZAREJESTROWANI WEDŁUG PŁCI W 2015 R. (dok.)

Stan w dniu 31 XII

REGISTERED UNEMPLOYED PERSONS BY SEX IN 2015 (cont.)

As of 31 XII

WYSZCZEGÓLNIENIE SPECIFICATION	Ogółem Total	Mężczyźni Men	Kobiety Women	WYSZCZEGÓLNIENIE SPECIFICATION	Ogółem Total	Mężczyźni Men	Kobiety Women
<b>PODREGION SIERADZKI (dok.) SUBREGION (cont.)</b>				<b>PODREGION SKIERNIEWICKI (dok.) SUBREGION (cont.)</b>			
<b>Powiat zduńskowski .....</b>	<b>3314</b>	<b>1568</b>	<b>1746</b>	<b>Powiat łowicki .....</b>	<b>2827</b>	<b>1520</b>	<b>1307</b>
Gminy miejskie: <i>Urban gminas:</i>				Gminy miejskie: <i>Urban gminas:</i>			
Zduńska Wola .....	2206	1016	1190	Łowicz .....	1239	655	584
Gminy miejsko-wiejskie: <i>Urban-rural gminas:</i>				Gminy wiejskie: <i>Rural gminas:</i>			
Szadek .....	321	152	169	Bielawy .....	193	112	81
Gminy wiejskie: <i>Rural gminas:</i>				Chąšno .....	78	47	31
Zapolice .....	238	130	108	Domaniewice .....	169	99	70
Zduńska Wola .....	549	270	279	Kiernozia .....	105	52	53
<b>PODREGION SKIERNIEWICKI .....</b>	<b>15391</b>	<b>7537</b>	<b>7854</b>	Kocierzew Południowy .....	77	43	34
<b>SUBREGION</b>				Łowicz .....	234	115	119
<b>Powiat kutnowski .....</b>	<b>5821</b>	<b>2627</b>	<b>3194</b>	Lyszkowice .....	230	133	97
Gminy miejskie: <i>Urban gminas:</i>				Nieborów .....	312	161	151
Kutno .....	2148	974	1174	Zduny .....	190	103	87
Gminy miejsko-wiejskie: <i>Urban-rural gminas:</i>				<b>Powiat rawski .....</b>	<b>1428</b>	<b>732</b>	<b>696</b>
Krośniewice .....	708	298	410	Gminy miejskie: <i>Urban gminas:</i>			
Zychlin .....	860	346	514	Rawa Mazowiecka .....	610	329	281
Gminy wiejskie: <i>Rural gminas:</i>				Gminy miejsko-wiejskie: <i>Urban-rural gminas:</i>			
Bedno .....	246	111	135	Biała Rawska .....	319	157	162
Dąbrowice .....	116	59	57	Gminy wiejskie: <i>Rural gminas:</i>			
Krzyżanów .....	280	136	144	Cielądz .....	103	48	55
Kutno .....	518	246	272	Rawa Mazowiecka .....	246	131	115
Łañęta .....	231	121	110	Regnów .....	41	14	27
Nowe Ostrowy .....	304	140	164	Sadkowice .....	109	53	56
Oporów .....	130	67	63	<b>Powiat skierniewicki .....</b>	<b>1009</b>	<b>533</b>	<b>476</b>
Strzelce .....	280	129	151	Gminy wiejskie: <i>Rural gminas:</i>			
<b>Powiat łęczycki .....</b>	<b>2639</b>	<b>1349</b>	<b>1290</b>	Bolimów .....	77	37	40
Gminy miejskie: <i>Urban gminas:</i>				Głuchów .....	92	57	35
Łęczyca .....	1001	503	498	Godzianów .....	46	29	17
Gminy wiejskie: <i>Rural gminas:</i>				Kowiesy .....	93	42	51
Daszyna .....	247	124	123	Lipce Reymontowskie .....	83	42	41
Góra Świętej Małgorzaty .....	130	59	71	Maków .....	212	109	103
Grabów .....	259	143	116	Nowy Kawęczyn .....	97	53	44
Łęczyca .....	364	174	190	Skierniewice .....	248	136	112
Piątek .....	256	147	109	Słupia .....	61	28	33
Świnice Warckie .....	226	126	100	<b>Miasto na prawach powiatu: City with powiat status: Skierniewice .....</b>	<b>1667</b>	<b>776</b>	<b>891</b>
Witonia .....	156	73	83				

Źródło: dane Ministerstwa Pracy i Polityki Społecznej.

Source: data of the Ministry of Labour and Social Policy.

TABL. 6 (29). BEZROBOTNI ZAREJESTROWANI WEDŁUG WIEKU I POZIOMU WYKSZTAŁCENIA W 2015 R.

Stan w dniu 31 XII

REGISTERED UNEMPLOYED PERSONS BY AGE AND EDUCATIONAL LEVEL IN 2015

As of 31 XII

WYSZCZEGÓLNIENIE SPECIFICATION	Ogółem Total	W wieku Aged					Z ogółem – z wykształceniem Of total – by educational level				
		24 lata i mniej 24 years and less	25-34	35-44	45-54	55 lat i więcej 55 and more	wyż- szym tertia- ry	średnim secondary		zasad- niczym zawo- dowym basic vocatio- nal	gimna- zjalnym, podsta- wowym i nie- pełnym podsta- wowym lower second- ary, primary and in- complete primary
								zawo- dowym <sup>a</sup> voca- tional <sup>a</sup>	ogólno- kształ- cącym general		
<b>WOJEWÓDZTWO .....</b>	<b>109510</b>	<b>14292</b>	<b>27470</b>	<b>24236</b>	<b>21163</b>	<b>22349</b>	<b>12546</b>	<b>21775</b>	<b>12388</b>	<b>26620</b>	<b>36181</b>
<b>VOIVODSHIP</b>											
<b>Podregion łódzki .....</b>	<b>17077</b>	<b>1991</b>	<b>3973</b>	<b>3992</b>	<b>3519</b>	<b>3602</b>	<b>1635</b>	<b>3318</b>	<b>2016</b>	<b>4305</b>	<b>5803</b>
<b>Subregion</b>											
Powiaty:											
Podregion m. Łódź .....	32424	2275	7016	7816	6843	8474	4035	5868	3744	5979	12798
<b>Subregion</b>											
Miasto na prawach powiatu:											
City with powiat status:											
Łódź .....	32424	2275	7016	7816	6843	8474	4035	5868	3744	5979	12798
<b>Podregion piotrkowski .....</b>	<b>24629</b>	<b>3455</b>	<b>6729</b>	<b>5451</b>	<b>4580</b>	<b>4414</b>	<b>3017</b>	<b>5320</b>	<b>2673</b>	<b>6390</b>	<b>7229</b>
<b>Subregion</b>											
Powiaty:											
Podregion sieradzki .....	19989	3984	5505	3900	3347	3253	2242	4019	2281	5933	5514
<b>Subregion</b>											
Powiaty:											
Podregion skierniewicki .....	15391	2587	4247	3077	2874	2606	1617	3250	1674	4013	4837
<b>Subregion</b>											
Powiaty:											
Podregion kutnowski .....	5821	935	1609	1256	1113	908	524	1162	651	1477	2007
<b>Subregion</b>											
Powiaty:											
Podregion łęczycki .....	2639	484	711	508	507	429	183	457	340	670	989
<b>Subregion</b>											
Powiaty:											
Podregion łowicki .....	2827	432	774	542	550	529	343	677	240	835	732
<b>Subregion</b>											
Powiaty:											
Podregion rawski .....	1428	310	370	264	240	244	160	358	123	372	415
<b>Subregion</b>											
Powiaty:											
Podregion skierniewicki .....	1009	229	305	168	156	151	116	225	118	285	265
<b>Subregion</b>											
Powiaty:											
Miasto na prawach powiatu:											
City with powiat status:											
Skierniewice .....	1667	197	478	339	308	345	291	371	202	374	429

a Łącznie z policealnym.

Z r ó d ł o: dane Ministerstwa Pracy i Polityki Społecznej.

a Including post-secondary education.

S o u r c e: data of the Ministry of Labour and Social Policy.

TABL. 7 (30). BEZROBOTNI ZAREJESTROWANI WEDŁUG CZASU POZOSTAWANIA BEZ PRACY W 2015 R.

Stan w dniu 31 XII

REGISTERED UNEMPLOYED PERSONS BY DURATION OF UNEMPLOYMENT IN 2015

As of 31 XII

WYSZCZEGÓLNIENIE SPECIFICATION	Ogółem Total	Według czasu pozostawania bez pracy <sup>a</sup> By duration of unemployment <sup>a</sup>					
		1 miesiąc i mniej 1 month and less	1-3	3-6	6-12	12-24	powyżej 24 miesiące more than 24 months
<b>WOJEWÓDZTWO .....</b> <b>VOIVODSHIP</b>	<b>109510</b>	<b>10692</b>	<b>18612</b>	<b>15787</b>	<b>18400</b>	<b>17313</b>	<b>28706</b>
<b>Podregion łódzki .....</b> <b>Subregion</b>	<b>17077</b>	<b>1868</b>	<b>3038</b>	<b>2620</b>	<b>3154</b>	<b>2637</b>	<b>3760</b>
Powiaty: Powiaty:							
brzeziński .....	1473	189	218	205	271	244	346
łódzki wschodni .....	2730	243	431	427	509	530	590
pabianicki .....	5169	651	892	744	1008	783	1091
zgierski .....	7705	785	1497	1244	1366	1080	1733
<b>Podregion m. Łódź .....</b> <b>Subregion</b>	<b>32424</b>	<b>2146</b>	<b>4332</b>	<b>3873</b>	<b>5621</b>	<b>5832</b>	<b>10620</b>
Miasto na prawach powiatu: City with powiat status:							
Łódź .....	32424	2146	4332	3873	5621	5832	10620
<b>Podregion piotrkowski .....</b> <b>Subregion</b>	<b>24629</b>	<b>2621</b>	<b>4960</b>	<b>3975</b>	<b>4219</b>	<b>3503</b>	<b>5351</b>
Powiaty: Powiaty:							
bełchatowski .....	4830	462	836	779	763	716	1274
opoczyński .....	3040	413	846	605	481	290	405
piotrkowski .....	3195	315	612	537	587	497	647
radomszczański .....	4961	429	1000	711	781	694	1346
tomaszowski .....	5343	701	1060	778	1004	842	958
Miasto na prawach powiatu: City with powiat status:							
Piotrków Trybunalski .....	3260	301	606	565	603	464	721
<b>Podregion sieradzki .....</b> <b>Subregion</b>	<b>19989</b>	<b>2376</b>	<b>3637</b>	<b>3056</b>	<b>3047</b>	<b>2926</b>	<b>4947</b>
Powiaty: Powiaty:							
łaski .....	2489	205	470	368	401	353	692
pajęczański .....	1951	208	455	404	393	282	209
poddębicki .....	1945	265	284	255	264	295	582
sieradzki .....	5592	824	931	793	825	872	1347
wieluński .....	3323	394	529	525	472	471	932
wieruszowski .....	1375	205	331	221	208	155	255
zduńskowolski .....	3314	275	637	490	484	498	930
<b>Podregion skierniewicki .....</b> <b>Subregion</b>	<b>15391</b>	<b>1681</b>	<b>2645</b>	<b>2263</b>	<b>2359</b>	<b>2415</b>	<b>4028</b>
Powiaty: Powiaty:							
kutnowski .....	5821	675	933	831	893	808	1681
łęczycki .....	2639	211	376	309	351	432	960
łowicki .....	2827	270	519	409	433	536	660
rawski .....	1428	199	256	271	241	202	259
skierniewicki .....	1009	131	219	178	147	175	159
Miasto na prawach powiatu: City with powiat status:							
Skierniewice .....	1667	195	342	265	294	262	309

<sup>a</sup> Od momentu rejestracji w urzędzie pracy; przedziały zostały domknięte prawostronnie; np. w przedziale 3-6 uwzględniono osoby, które pozostawały bez pracy 3 miesiące i 1 dzień do 6 miesięcy.

Źródło: dane Ministerstwa Pracy i Polityki Społecznej.

<sup>a</sup> From the date of registering in a labour office; intervals were shifted upward, e.g., in the interval 3-6 persons remaining unemployed from 3 months and 1 day to 6 months were included.

Source: data of the Ministry of Labour and Social Policy.



TABL. 8 (31). BEZROBOTNI ZAREJESTROWANI WEDŁUG STAŻU PRACY W 2015 R.

Stan w dniu 31 XII

REGISTERED UNEMPLOYED PERSONS BY WORK SENIORITY IN 2015

As of 31 XII

WYSZCZEGÓLNIENIE SPECIFICATION	Ogółem Total	Bez stażu pracy No work seniority	Ze stażem <sup>a</sup> With work seniority <sup>a</sup>					powyżej 30 lat more than 30 years
			1 rok i mniej 1 year and less	1-5	5-10	10-20	20-30	
<b>WOJEWÓDZTWO ..... VOIVODSHIP</b>	<b>109510</b>	<b>13435</b>	<b>19586</b>	<b>23259</b>	<b>16911</b>	<b>17927</b>	<b>13529</b>	<b>4863</b>
<b>Podregion łódzki ..... Subregion</b>	<b>17077</b>	<b>1944</b>	<b>2595</b>	<b>3311</b>	<b>2726</b>	<b>3185</b>	<b>2474</b>	<b>842</b>
Powiaty: Powiats:								
brzeziński .....	1473	224	240	315	213	260	172	49
łódzki wschodni .....	2730	325	445	531	420	474	386	149
pabianicki .....	5169	425	818	978	828	1007	825	288
zgierski .....	7705	970	1092	1487	1265	1444	1091	356
<b>Podregion m. Łódź ..... Subregion</b>	<b>32424</b>	<b>2726</b>	<b>6633</b>	<b>5949</b>	<b>5090</b>	<b>5349</b>	<b>5068</b>	<b>1609</b>
Miasto na prawach powiatu: City with powiat status:								
Łódź .....	32424	2726	6633	5949	5090	5349	5068	1609
<b>Podregion piotrkowski ..... Subregion</b>	<b>24629</b>	<b>3113</b>	<b>4074</b>	<b>5740</b>	<b>4086</b>	<b>3992</b>	<b>2589</b>	<b>1035</b>
Powiaty: Powiats:								
bełchatowski .....	4830	630	847	1132	832	707	467	215
opoczyński .....	3040	342	528	764	515	466	301	124
piotrkowski .....	3195	426	561	746	498	503	320	141
radomszczański .....	4961	801	754	1166	756	812	488	184
tomaszowski .....	5343	605	835	1174	953	942	643	191
Miasto na prawach powiatu: City with powiat status:								
Piotrków Trybunalski .....	3260	309	549	758	532	562	370	180
<b>Podregion sieradzki ..... Subregion</b>	<b>19989</b>	<b>3132</b>	<b>3209</b>	<b>4905</b>	<b>2937</b>	<b>3128</b>	<b>1956</b>	<b>722</b>
Powiaty: Powiats:								
łaski .....	2489	308	394	569	373	458	278	109
pajęczański .....	1951	293	323	532	322	278	151	52
poddębicki .....	1945	360	294	529	287	284	143	48
sieradzki .....	5592	1168	1005	1265	721	775	503	155
wieluński .....	3323	469	555	823	509	491	325	151
wieruszowski .....	1375	211	197	398	182	204	132	51
zduńskowolski .....	3314	323	441	789	543	638	424	156
<b>Podregion skierniewicki ... Subregion</b>	<b>15391</b>	<b>2520</b>	<b>3075</b>	<b>3354</b>	<b>2072</b>	<b>2273</b>	<b>1442</b>	<b>655</b>
Powiaty: Powiats:								
kutnowski .....	5821	983	1201	1360	748	790	516	223
łęczycki .....	2639	582	574	538	339	371	179	56
łowicki .....	2827	384	552	566	417	457	287	164
rawski .....	1428	242	277	309	176	220	142	62
skierniewicki .....	1009	155	187	238	138	155	91	45
Miasto na prawach powiatu: City with powiat status:								
Skierniewice .....	1667	174	284	343	254	280	227	105

<sup>a</sup> Przedziały zostały domknięte prawostronnie, np. w przedziale 1-5 uwzględniono osoby, które pracowały 1 rok i 1 dzień do 5 lat.  
Źródło: dane Ministerstwa Pracy i Polityki Społecznej.

<sup>a</sup> Intervals were shifted upward, e.g., in the interval 1-5 persons who worked 1 year and 1 day to 5 years were included.  
Source: data of the Ministry of Labour and Social Policy.

TABL. 9 (32). BEZROBOTNI ZAREJESTROWANI BĘDĄCY W SZCZEGÓLNEJ SYTUACJI NA RYNKU PRACY W 2015 R.

Stan w dniu 31 XII

REGISTERED UNEMPLOYED PERSONS WITH A SPECIFIC SITUATION ON THE LABOUR

MARKET IN 2015

As of 31 XII

WYSZCZEGÓLNIENIE SPECIFICATION	W wieku Aged			Długotrwale bezrobotni <sup>a</sup> Long-term unemployed <sup>a</sup>	Korzystający ze świadczeń pomocy społecznej Unemployed persons benefiting from social assistance	Posiadający co najmniej jedno dziecko Unemployed persons with at least one child		Niepełno- sprawni Disabled
	do 30 roku życia below 30 years	do 25 roku życia below 25 years	powyżej 50 roku życia over 50 years of age			do 6 roku życia under 6 years of age	niepełno- sprawne do 18 roku życia disabled child under 18 years of age	
<b>WOJEWÓDZTWO .....</b>	<b>27921</b>	<b>14292</b>	<b>33574</b>	<b>63467</b>	<b>1147</b>	<b>14559</b>	<b>140</b>	<b>8739</b>
<b>VOIVODSHIP</b>								
<b>Podregion łódzki .....</b>	<b>3942</b>	<b>1991</b>	<b>5438</b>	<b>9564</b>	<b>139</b>	<b>2183</b>	<b>27</b>	<b>1213</b>
<b>Subregion</b>								
Powiaty:								
Powiaty:								
brzeziński .....	402	222	414	863	-	248	2	103
łódzki wschodni .....	665	324	877	1489	1	273	3	169
pabianicki .....	1072	535	1745	2882	1	672	10	499
zgierski .....	1803	910	2402	4330	137	990	12	442
<b>Podregion m. Łódź .....</b>	<b>5384</b>	<b>2275</b>	<b>12113</b>	<b>20571</b>	<b>-</b>	<b>3736</b>	<b>18</b>	<b>3353</b>
<b>Subregion</b>								
Miasto na prawach powiatu:								
City with powiat status:								
Łódź .....	5384	2275	12113	20571	-	3736	18	3353
<b>Podregion piotrkowski .....</b>	<b>6802</b>	<b>3455</b>	<b>6847</b>	<b>13022</b>	<b>994</b>	<b>3960</b>	<b>24</b>	<b>1874</b>
<b>Subregion</b>								
Powiaty:								
Powiaty:								
bełchatowski .....	1370	634	1313	2713	193	830	-	356
opoczyński .....	923	493	775	1245	-	382	4	208
piotrkowski .....	1062	598	840	1656	253	611	-	217
radomszczański .....	1342	699	1427	2799	69	806	17	242
tomaszowski .....	1306	657	1502	2792	59	719	1	475
Miasto na prawach powiatu:								
City with powiat status:								
Piotrków Trybunalski .....	799	374	990	1817	420	612	2	376
<b>Podregion sieradzki .....</b>	<b>6941</b>	<b>3984</b>	<b>5005</b>	<b>11359</b>	<b>14</b>	<b>2799</b>	<b>52</b>	<b>1262</b>
<b>Subregion</b>								
Powiaty:								
Powiaty:								
łaski .....	739	416	718	1477	-	272	6	144
pajęczański .....	695	393	440	888	-	190	9	73
poddębicki .....	765	447	428	1173	-	309	1	135
sieradzki .....	2176	1310	1306	3279	-	763	5	335
wieluński .....	1164	619	841	1891	1	511	15	167
wieruszowski .....	523	334	333	640	13	254	2	80
zduńskowolski .....	879	465	939	2011	-	500	14	328
<b>Podregion skierniewicki .....</b>	<b>4852</b>	<b>2587</b>	<b>4171</b>	<b>8951</b>	<b>-</b>	<b>1881</b>	<b>19</b>	<b>1037</b>
<b>Subregion</b>								
Powiaty:								
Powiaty:								
kutnowski .....	1756	935	1463	3570	-	742	4	391
łęczycki .....	881	484	710	1812	-	276	3	131
łowicki .....	856	432	840	1597	-	348	11	172
rawski .....	515	310	384	661	-	199	1	129
skierniewicki .....	411	229	249	477	-	108	-	61
Miasto na prawach powiatu:								
City with powiat status:								
Skierniewice .....	433	197	525	834	-	208	-	153

<sup>a</sup> Pozostający w rejestrze powiatowego urzędu pracy łącznie przez okres ponad 12 miesięcy w okresie ostatnich 2 lat, z wyłączeniem okresów odbywania stażu i przygotowania zawodowego.

Ź r ó d ł o: dane Ministerstwa Pracy i Polityki Społecznej.

<sup>a</sup> Remaining in the register rolls of the powiat labour office for the overall period of over 12 months during the last two years, excluding the periods of undergoing a traineeship and on a job occupational training.

S o u r c e: data of the Ministry of Labour and Social Policy.

TABL. 10 (33). POSZKODOWANI W WYPADKACH PRZY PRACY <sup>a</sup> ORAZ LICZBA DNI NIEZDOLNOŚCI DO PRACY SPowodowaneJ WYPADKAMI W 2015 R.PERSONS INJURED IN ACCIDENTS AT WORK <sup>a</sup> AND THE NUMBER OF DAYS AN INABILITY TO WORK CAUSED BY ACCIDENTS IN 2015

WYSZCZEGÓLNIENIE SPECIFICATION	Poszkodowani Persons injured					Liczba dni niezdolności do pracy Number of days an inability to work	
	ogółem total	w tym kobiety of which women	z liczby ogółem – w wypadkach of total number – in accidents			ogółem total	na jednego poszkodowanego <sup>b</sup> per one person injured <sup>b</sup>
			śmier- telnych fatal	ciężkich serious	łżejszych light		
<b>WOJEWÓDZTWO .....</b> <b>VOIVODSHIP</b>	<b>5403</b>	<b>2147</b>	<b>16</b>	<b>25</b>	<b>5362</b>	<b>240780</b>	<b>45</b>
<b>Podregion łódzki .....</b> <b>Subregion</b>	<b>648</b>	<b>219</b>	<b>1</b>	<b>3</b>	<b>644</b>	<b>29051</b>	<b>45</b>
Powiaty: Powiaty:							
brzeziński .....	25	11	-	-	25	1485	59
łódzki wschodni .....	81	26	-	1	80	3796	47
pabianicki .....	221	89	-	1	220	9838	45
zgierski .....	321	93	1	1	319	13932	44
<b>Podregion m. Łódź .....</b> <b>Subregion</b>	<b>2096</b>	<b>997</b>	<b>5</b>	<b>10</b>	<b>2081</b>	<b>88630</b>	<b>42</b>
Miasto na prawach powiatu: City with powiat status:							
Łódź .....	2096	997	5	10	2081	88630	42
<b>Podregion piotrkowski .....</b> <b>Subregion</b>	<b>1072</b>	<b>406</b>	<b>1</b>	<b>7</b>	<b>1064</b>	<b>56230</b>	<b>53</b>
Powiaty: Powiaty:							
bełchatowski .....	321	126	-	3	318	16172	50
opoczyński .....	54	22	-	-	54	3480	64
piotrkowski .....	79	21	-	-	79	4883	62
radomszczański .....	138	52	1	1	136	6988	51
tomaszowski .....	235	90	-	-	235	13550	58
Miasto na prawach powiatu: City with powiat status:							
Piotrków Trybunalski .....	245	95	-	3	242	11157	46
<b>Podregion sieradzki .....</b> <b>Subregion</b>	<b>821</b>	<b>254</b>	<b>3</b>	<b>3</b>	<b>815</b>	<b>38548</b>	<b>47</b>
Powiaty: Powiaty:							
łaski .....	97	26	-	-	97	5496	57
pajęczański .....	38	11	1	-	37	1700	46
poddębicki .....	24	7	-	-	24	1475	62
sieradzki .....	249	89	-	2	247	11914	48
wieluński .....	113	52	-	1	112	6355	56
wieruszowski .....	144	29	2	-	142	4266	30
zduńskowolski .....	156	40	-	-	156	7342	47
<b>Podregion skierniewicki .....</b> <b>Subregion</b>	<b>766</b>	<b>271</b>	<b>6</b>	<b>2</b>	<b>758</b>	<b>28321</b>	<b>37</b>
Powiaty: Powiaty:							
kutnowski .....	234	73	2	-	232	9847	42
łęczycki .....	53	24	-	-	53	2243	42
łowicki .....	118	27	1	1	116	5943	49
rawski .....	35	15	-	-	35	1666	48
skierniewicki .....	34	14	2	-	32	981	31
Miasto na prawach powiatu: City with powiat status:							
Skierniewice .....	292	118	1	1	290	7641	26

<sup>a</sup> Zgłoszone w danym roku; bez wypadków w gospodarstwach indywidualnych w rolnictwie. <sup>b</sup> Bez osób poszkodowanych w wypadkach śmiertelnych oraz bez liczby dni niezdolności do pracy dla tych osób.

<sup>a</sup> Registered in a given year; excluding accidents on private farms in agriculture. <sup>b</sup> Excluding persons injured in fatal accidents and without the number of days an inability to work of these persons.

TABL. 11 (34). ZATRUDNIENI W WARUNKACH ZAGROŻENIA<sup>a</sup> W 2015 R.  
Stan w dniu 31 XII  
PERSONS WORKING IN HAZARDOUS CONDITION<sup>a</sup> IN 2015  
As of 31 XII

WYSZCZEGÓLNIENIE SPECIFICATION	Ogółem Grand total		Zagrożenie Hazard					
			związane connected with				czynnikami mechanicznymi związanymi z maszynami szczególnie niebezpiecznymi mechanical factors related to particularly dangerous machinery	
	ogółem total	w tym przez jedną grupę czynników of which one group of factors	ze środowiskiem pracy work environment		z uciążliwością pracy strenuous conditions		razem total	w tym przez jedną grupę czynników of which one group of factors
			razem total	w tym przez jedną grupę czynników of which one group of factors	razem total	w tym przez jedną grupę czynników of which one group of factors		
<b>WOJEWÓDZTWO ..... VOIVODSHIP</b>	<b>17580</b>	<b>13984</b>	<b>8699</b>	<b>6173</b>	<b>5722</b>	<b>5105</b>	<b>3159</b>	<b>2706</b>
<b>Podregion łódzki ..... Subregion</b>	<b>2581</b>	<b>2091</b>	<b>1312</b>	<b>1014</b>	<b>934</b>	<b>809</b>	<b>335</b>	<b>268</b>
Powiaty: Powiats:								
brzeziński .....	39	39	31	31	8	8	-	-
łódzki wschodni .....	326	258	203	190	71	53	52	15
pabianicki .....	634	507	336	301	122	40	176	166
zgierski .....	1582	1287	742	492	733	708	107	87
<b>Podregion m. Łódź ..... Subregion</b>	<b>4502</b>	<b>4162</b>	<b>2038</b>	<b>1814</b>	<b>1980</b>	<b>1923</b>	<b>484</b>	<b>425</b>
Miasto na prawach powiatu: City with powiat status:								
Łódź .....	4502	4162	2038	1814	1980	1923	484	425
<b>Podregion piotrkowski..... Subregion</b>	<b>6353</b>	<b>4346</b>	<b>2673</b>	<b>1196</b>	<b>2072</b>	<b>1675</b>	<b>1608</b>	<b>1475</b>
Powiaty: Powiats:								
bełchatowski .....	2740	1764	1156	434	1228	1000	356	330
opoczyński .....	446	398	169	122	238	238	39	38
piotrkowski .....	268	150	124	41	32	19	112	90
radomszczański .....	486	160	338	57	33	33	115	70
tomaszowski .....	533	378	411	331	45	4	77	43
Miasto na prawach powiatu: City with powiat status:								
Piotrków Trybunalski .....	1880	1496	475	211	496	381	909	904
<b>Podregion sieradzki ..... Subregion</b>	<b>2488</b>	<b>2089</b>	<b>1519</b>	<b>1272</b>	<b>560</b>	<b>522</b>	<b>409</b>	<b>295</b>
Powiaty: Powiats:								
łaski .....	67	67	27	27	12	12	28	28
pajęczański .....	39	32	14	7	-	-	25	25
poddębicki .....	242	220	203	203	15	15	24	2
sieradzki .....	484	436	288	270	135	131	61	35
wieluński .....	427	380	50	35	281	252	96	93
wieruszowski .....	551	415	423	333	15	15	113	67
zdunskowolski .....	678	539	514	397	102	97	62	45
<b>Podregion skierniewicki ... Subregion</b>	<b>1656</b>	<b>1296</b>	<b>1157</b>	<b>877</b>	<b>176</b>	<b>176</b>	<b>323</b>	<b>243</b>
Powiaty: Powiats:								
kutnowski .....	654	571	385	329	91	91	178	151
łęczycki .....	39	19	14	14	-	-	25	5
łowicki .....	165	122	142	120	-	-	23	2
rawski .....	292	257	211	176	64	64	17	17
skierniewicki .....	45	42	26	23	10	10	9	9
Miasto na prawach powiatu: City with powiat status:								
Skierniewice .....	461	285	379	215	11	11	71	59

a Liczeni tylko jeden raz w grupie czynnika przeważającego, tzn. mającego największe szkodliwe znaczenie na danym stanowisku pracy; dane dotyczą podmiotów, w których liczba pracujących przekracza 9 osób; patrz uwagi ogólne do działu „Rynek pracy”, ust. 8.

a Listed only once by predominant factor, i.e., the factor having the most hazardous effect at a given work post; data concern entities employing more than 9 person; see general notes to the chapter “Labour market”, item. 8.

TABL. 12 (35). ZATRUDNIENI W WARUNKACH ZAGROŻENIA CZYNNIKAMI SZKODLIWYMI I NIEBEZPIECZNYMI DLA ZDROWIA<sup>a</sup> W 2015 R.

Stan w dniu 31 XII

PERSONS WORKING IN HAZARDOUS CONDITIONS TO AGENTS HARMFUL AND HAZARDOUS TO HEALTH<sup>a</sup> IN 2015

As of 31 XII

WYSZCZEGÓLNIENIE SPECIFICATION	Zagrożenie związane Hazard connected with									
	ze środowiskiem pracy work environment							z uciążliwością pracy strenuous conditions		z czynnikami mechani- cznymi <sup>b</sup> mechanical factors <sup>b</sup>
	razem total	w tym of which						razem total	w tym niedos- tateczne oświet- lenie sta- nowiska pracy of which insufficient lighting of work-place	
substancje chemiczne chemical substances		pyły przemys- towe industrial dusts	hałas noise	wibracje vibra- tions	mikro- klimat gorący hot micro- climate	mikro- klimat zimny cold micro- climate				
<b>WOJEWÓDZTWO .....</b>	<b>9574</b>	<b>253</b>	<b>777</b>	<b>6585</b>	<b>426</b>	<b>249</b>	<b>269</b>	<b>6473</b>	<b>1044</b>	<b>3501</b>
<b>VOIVODSHIP</b>										
<b>Podregion łódzki .....</b>	<b>1435</b>	<b>104</b>	<b>76</b>	<b>934</b>	<b>84</b>	<b>54</b>	<b>97</b>	<b>1050</b>	<b>162</b>	<b>383</b>
<b>Subregion</b>										
Powiaty:										
Powiaty:										
brzeziński .....	31	-	-	9	-	-	16	8	-	-
łódzki wschodni .....	252	7	40	146	11	30	-	75	-	73
pabianicki .....	356	59	13	212	4	5	37	224	76	176
zgierski .....	796	38	23	567	69	19	44	743	86	134
<b>Podregion m. Łódź .....</b>	<b>2125</b>	<b>104</b>	<b>35</b>	<b>1616</b>	<b>68</b>	<b>61</b>	<b>64</b>	<b>2079</b>	<b>182</b>	<b>542</b>
<b>Subregion</b>										
Miasto na prawach powiatu:										
City with powiat status:										
Łódź .....	2125	104	35	1616	68	61	64	2079	182	542
<b>Podregion piotrkowski .....</b>	<b>3145</b>	<b>29</b>	<b>582</b>	<b>1928</b>	<b>188</b>	<b>100</b>	<b>23</b>	<b>2514</b>	<b>520</b>	<b>1750</b>
<b>Subregion</b>										
Powiaty:										
Powiaty:										
bełchatowski .....	1236	-	348	815	73	-	-	1502	396	416
opoczyński .....	256	1	31	130	4	9	-	238	-	56
piotrkowski .....	131	1	6	50	32	-	-	37	-	112
radomszczański .....	345	9	55	207	25	5	-	33	-	126
tomaszowski .....	489	-	16	396	-	60	13	105	-	117
Miasto na prawach powiatu:										
City with powiat status:										
Piotrków Trybunalski .....	688	18	126	330	54	26	10	599	124	923
<b>Podregion sieradzki .....</b>	<b>1631</b>	<b>14</b>	<b>20</b>	<b>1163</b>	<b>53</b>	<b>34</b>	<b>24</b>	<b>620</b>	<b>84</b>	<b>446</b>
<b>Subregion</b>										
Powiaty:										
Powiaty:										
łaski .....	27	-	-	20	-	-	-	12	-	28
pajęczański .....	14	-	-	14	-	-	-	-	-	35
poddębicki .....	225	-	-	217	-	-	-	15	-	24
sieradzki .....	298	-	6	235	39	-	3	135	39	61
wieluński .....	56	-	-	10	-	32	14	281	-	96
wieruszowski .....	474	1	2	442	14	-	4	69	-	131
zduńskowolski .....	537	13	12	225	-	2	3	108	45	71
<b>Podregion skierniewicki .....</b>	<b>1238</b>	<b>2</b>	<b>64</b>	<b>944</b>	<b>33</b>	<b>-</b>	<b>61</b>	<b>210</b>	<b>96</b>	<b>380</b>
<b>Subregion</b>										
Powiaty:										
Powiaty:										
kutnowski .....	399	-	33	284	27	-	6	91	80	235
łęczycki .....	14	-	-	14	-	-	-	30	-	25
łowicki .....	163	-	-	156	-	-	-	4	2	23
rawski .....	223	-	14	127	-	-	32	64	-	17
skierniewicki .....	26	-	-	17	2	-	-	10	3	9
Miasto na prawach powiatu:										
City with powiat status:										
Skierniewice .....	413	2	17	346	4	-	23	11	11	71

a Liczeni tyle razy, na ile czynników szkodliwych są narażeni; dane dotyczą podmiotów, w których liczba pracujących przekracza 9 osób; patrz uwagi ogólne do rozdziału „Rynek pracy”, ust. 8. b Związany z maszynami szczególnie niebezpiecznymi.

a Listed accordingly to the number of hazards with which they are threatened; data concern entities employing more than 9 persons; see general notes to the chapter “Labour market”, item. 8. b Related to particularly dangerous machinery.

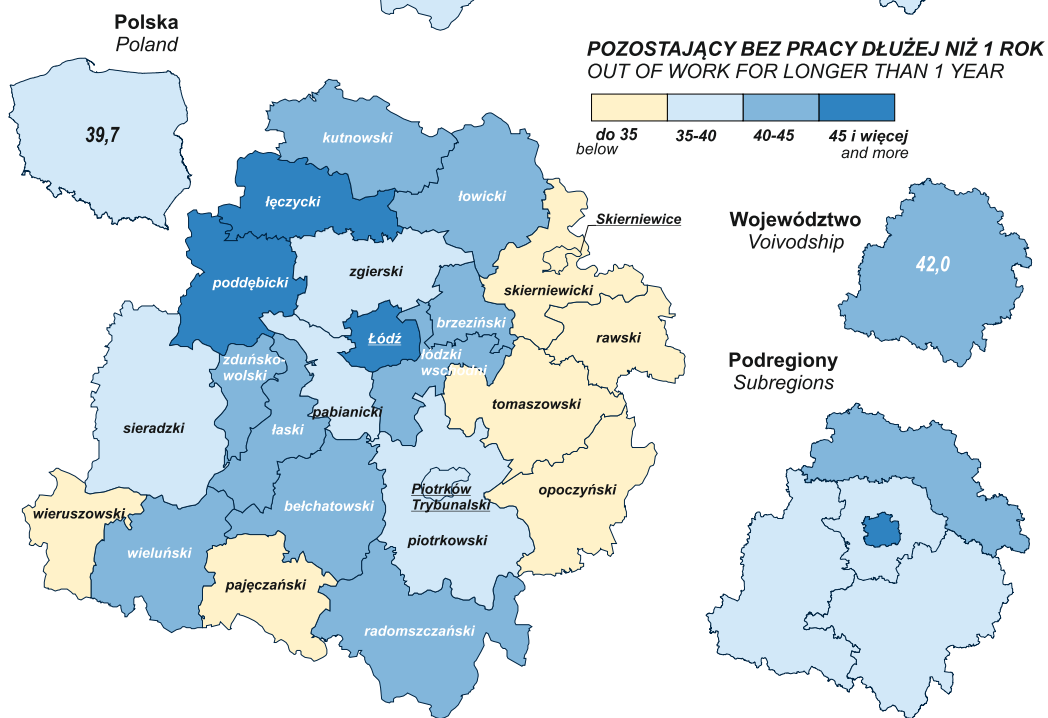
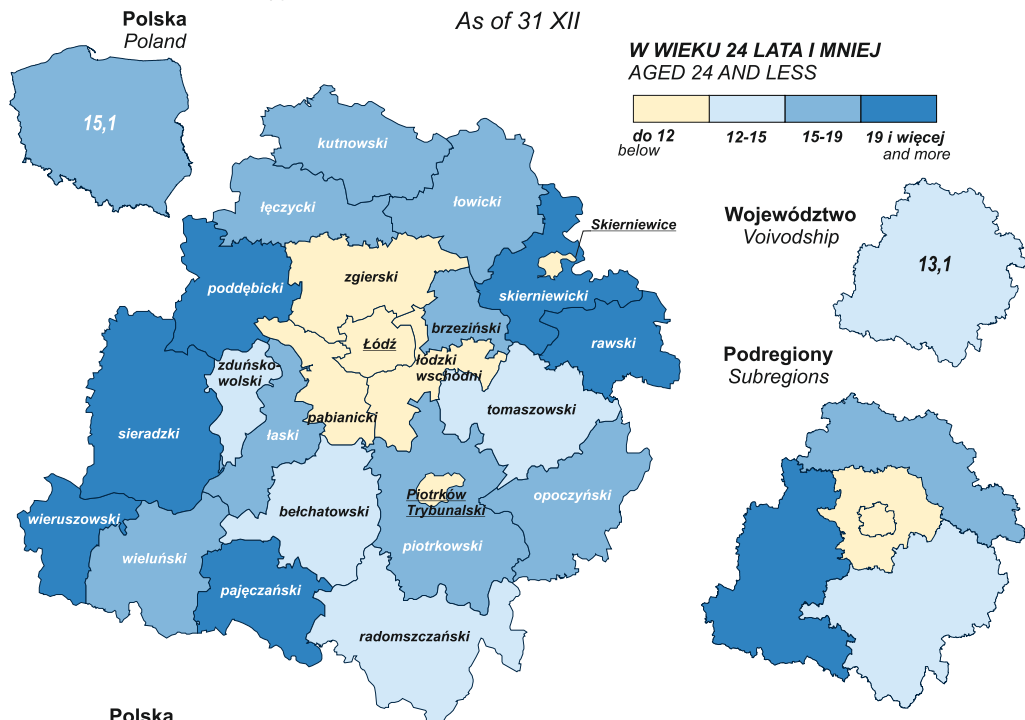


**BEZROBOTNI ZAREJESTROWANI WEDŁUG WYBRANYCH KATEGORII  
W % BEZROBOTNYCH OGÓLEM W 2015 R.**

Stan w dniu 31 XII

REGISTERED UNEMPLOYED PERSONS BY SELECTED CATEGORIES  
IN % UNEMPLOYED PERSONS OF TOTAL IN 2015

As of 31 XII



TABL. 13 (36). ZATRUDNIENI NA STANOWISKACH PRACY, DLA KTÓRYCH DOKONANO OCENY RYZYKA ZAWODOWEGO<sup>a</sup> W 2015 R.PAID EMPLOYEES ON POSITION FOR WHICH EVALUATION OF OCCUPATIONAL RISK WAS DONE<sup>a</sup> IN 2015

WYSZCZEGÓLNIENIE SPECIFICATION	Przeprowadzenie oceny ryzyka zawodowego <i>Evaluation of occupational risk</i>	Wyeliminowanie lub ograniczenie ryzyka zawodowego <i>Elimination or limitation of occupational risk</i>	Środki zastosowane do wyeliminowania lub ograniczenia ryzyka zawodowego <i>Appliance of means to elimination or limitation of occupational risk</i>		
			techniczne <i>technical</i>	organizacyjne <i>organizational</i>	ochrony indywidualnej <i>individuality protection</i>
na 1000 zatrudnionych badanej zbiorowości <i>per 1000 paid employees of total surveyed</i>					
<b>WOJEWÓDZTWO .....</b>	<b>369,5</b>	<b>151,3</b>	<b>46,7</b>	<b>49,0</b>	<b>102,5</b>
<b>VOIVODSHIP</b>					
<b>Podregion łódzki .....</b>	419,3	178,8	62,5	37,5	102,5
<b>Subregion</b>					
Powiaty:					
<i>Powiats:</i>					
brzeziński .....	390,0	273,4	77,5	96,1	213,1
łódzki wschodni .....	335,4	54,5	24,1	22,4	40,4
pabianicki .....	307,6	121,2	24,9	23,4	98,5
zgierski .....	534,9	253,2	101,9	46,8	114,0
<b>Podregion m. Łódź .....</b>	<b>377,9</b>	<b>132,5</b>	<b>40,5</b>	<b>55,2</b>	<b>90,2</b>
<b>Subregion</b>					
Miasto na prawach powiatu:					
<i>City with powiat status:</i>					
Łódź .....	377,9	132,5	40,5	55,2	90,2
<b>Podregion piotrkowski .....</b>	<b>311,8</b>	<b>157,2</b>	<b>46,8</b>	<b>43,8</b>	<b>118,2</b>
<b>Subregion</b>					
Powiaty:					
<i>Powiats:</i>					
bełchatowski .....	340,1	110,4	22,7	25,2	64,6
opoczyński .....	205,6	338,2	98,1	101,2	326,9
piotrkowski .....	321,1	112,3	22,5	32,6	96,0
radomszczański .....	310,4	183,8	96,6	83,8	116,4
tomaszowski .....	272,5	102,6	16,7	23,3	70,0
Miasto na prawach powiatu:					
<i>City with powiat status:</i>					
Piotrków Trybunalski .....	352,9	181,0	57,6	35,9	147,7
<b>Podregion sieradzki .....</b>	<b>407,1</b>	<b>198,5</b>	<b>68,1</b>	<b>60,9</b>	<b>119,8</b>
<b>Subregion</b>					
Powiaty:					
<i>Powiats:</i>					
łaski .....	282,3	189,8	119,5	28,0	173,0
pajęczański .....	327,3	35,7	20,3	17,5	32,2
poddębicki .....	199,1	160,1	93,1	65,9	48,0
sieradzki .....	331,2	171,4	53,5	58,1	117,5
wieluński .....	612,1	158,9	10,5	8,0	145,4
wieruszowski .....	403,2	198,5	85,7	49,6	69,3
zduńskowolski .....	472,6	361,3	119,1	156,0	168,2
<b>Podregion skierniewicki .....</b>	<b>344,3</b>	<b>119,8</b>	<b>24,4</b>	<b>33,9</b>	<b>97,1</b>
<b>Subregion</b>					
Powiaty:					
<i>Powiats:</i>					
kutnowski .....	437,5	90,1	19,0	5,4	70,9
łęczycki .....	183,3	36,1	13,7	13,7	21,9
łowicki .....	148,1	85,2	4,4	4,0	81,7
rawski .....	425,2	158,2	23,6	129,1	74,8
skierniewicki .....	267,7	81,3	26,8	44,0	48,8
Miasto na prawach powiatu:					
<i>City with powiat status:</i>					
Skierniewice .....	386,4	232,9	54,5	60,3	223,6

a Dane dotyczą podmiotów, w których liczba pracujących przekracza 9 osób; patrz uwagi ogólne do rozdziału „Rynek pracy”, ust. 8.

a Data concern entities employing more than 9 persons; see general notes to the chapter “Labour market”, item. 8.



TABL. 14 (37). PRZECIĘTNE MIESIĘCZNE WYNAGRODZENIA BRUTTO<sup>a</sup> W 2015 R.  
AVERAGE MONTHLY GROSS WAGES AND SALARIES<sup>a</sup> IN 2015

WYSZCZEGÓLNIENIE SPECIFICATION	Ogółem Total	Rolnictwo, leśnictwo, łowiectwo i rybactwo Agriculture, forestry and fishing	Przemysł i budownictwo Industry and construction	Handel; naprawa pojazdów samo- chodowych <sup>a</sup> ; transport i gospo- darka magazynowa; zakwaterowanie i gastronomia <sup>a</sup> ; informacja i komunikacja Trade; repair of motor vehicles <sup>a</sup> ; transportation and storage; accommodation and catering <sup>a</sup> ; information and communication	Działalność finansowa i ubezpieczeniowa; obsługa rynku nieruchomości <sup>a</sup> oraz pozostałe usługi <sup>b</sup> Financial and insurance activities; real estate activities and other services <sup>b</sup>
<b>WOJEWÓDZTWO .....</b>	<b>3790,76</b>	<b>4701,19</b>	<b>3807,93</b>	<b>3525,19</b>	<b>3878,98</b>
<b>VOIVODSHIP</b>					
<b>Podregion łódzki .....</b>	<b>3394,76</b>	<b>5829,62</b>	<b>3173,24</b>	<b>3423,75</b>	<b>3667,55</b>
<b>Subregion</b>					
Powiaty: Powiats:					
brzeziński .....	2748,42	2677,78	2184,23	2360,17	3341,05
łódzki wschodni .....	3118,38	6063,24	2897,14	2590,94	3677,57
pabianicki .....	3402,55	4904,76	3329,24	3200,80	3623,69
zgierski .....	3573,69	6352,01	3242,98	4000,88	3753,59
<b>Podregion m. Łódź .....</b>	<b>4047,78</b>	<b>2075,85</b>	<b>3643,14</b>	<b>4115,19</b>	<b>4215,07</b>
<b>Subregion</b>					
Miasto na prawach powiatu: City with powiat status:					
Łódź .....	4047,78	2075,85	3643,14	4115,19	4215,07
<b>Podregion piotrkowski ....</b>	<b>4080,69</b>	<b>5432,09</b>	<b>4870,51</b>	<b>2734,10</b>	<b>3453,52</b>
<b>Subregion</b>					
Powiaty: Powiats:					
bełchatowski .....	5791,89	7031,28	6772,27	3108,88	3729,94
opoczyński .....	3174,36	7255,87	3076,87	2499,18	3551,70
piotrkowski .....	3058,72	3899,36	2533,94	2748,14	3638,32
radomszczański .....	3088,13	6464,71	2583,47	2485,40	3762,06
tomaszowski .....	3258,86	4649,35	3251,81	2482,37	3598,23
Miasto na prawach powiatu: City with powiat status:					
Piotrków Trybunalski.....	3107,13	2383,33	3394,81	2864,74	2959,04
<b>Podregion sieradzki .....</b>	<b>3244,38</b>	<b>4912,16</b>	<b>2995,67</b>	<b>2581,40</b>	<b>3769,52</b>
<b>Subregion</b>					
Powiaty: Powiats:					
łaski .....	2954,03	5851,35	2285,90	2588,56	3753,72
pajęczański .....	3429,55	1747,85	3495,47	2377,22	3713,77
poddębicki .....	3900,35	5918,56	4438,05	2480,47	3619,10
sieradzki .....	3297,51	4757,17	2798,73	2543,73	3861,94
wieluński .....	3252,66	5357,00	3049,64	2858,35	3683,60
wieruszowski .....	2976,04	1988,69	2751,06	2486,45	3712,46
zdunskowolski .....	3146,61	2117,36	2913,24	2450,57	3826,78
<b>Podregion skierniewicki</b>	<b>3373,29</b>	<b>3932,20</b>	<b>3359,31</b>	<b>2847,62</b>	<b>3519,85</b>
<b>Subregion</b>					
Powiaty: Powiats:					
kutnowski .....	3553,67	4297,72	3478,82	3332,61	3698,33
łęczycki .....	3582,28	1571,57	4160,16	2746,39	3691,79
łowicki .....	3247,31	3272,43	2985,73	2570,89	3758,70
rawski .....	3304,09	3306,80	3159,14	2432,24	4009,18
skierniewicki .....	3301,35	4351,90	2891,96	3118,11	3713,47
Miasto na prawach powiatu: City with powiat status:					
Skierniewice .....	3218,53	4897,74	3414,30	2725,89	3185,12

a Bez podmiotów gospodarczych o liczbie pracujących do 9 osób. b Patrz uwagi ogólne do Rocznika, ust. 5.

a Excluding economic entities employing up to 9 persons. b See general notes to the Yearbook, item 5.

## DZIAŁ VI

### INFRASTRUKTURA KOMUNALNA. MIESZKANIA

#### Uwagi ogólne

#### Infrastruktura komunalna

1. Dane o **urządzeniach komunalnych** dotyczą urządzeń czynnych i prezentowane są według lokalizacji obiektów.

2. Informacje o sieci wodociągowej, kanalizacyjnej i gazowej obejmują sieć obsługującą gospodarstwa domowe i innych użytkowników.

Informacje o **długości sieci wodociągowej i gazowej** dotyczą sieci rozdzielczej (bez przyłączy prowadzących do budynków mieszkalnych i innych obiektów) oraz sieci przesyłowej (magistralnej), tj. przewodów doprowadzających do sieci rozdzielczej wodę i od 2003 r. – gaz.

Dane o **długości sieci kanalizacyjnej**, oprócz przewodów ulicznych uwzględniają kolektory, tj. przewody odbierające ścieki z sieci ulicznej; nie uwzględniają natomiast kanałów przeznaczonych wyłącznie do odprowadzania wód opadowych.

**Przyłącza wodociągowe, kanalizacyjne i gazowe** prowadzące do budynków mieszkalnych (łącznie z budynkami zbiorowego zamieszkania, jak np.: hotele pracownicze, domy studenckie i internaty, domy opieki społecznej) rozumie się odgałęzienia łączące poszczególne budynki z siecią rozdzielczą lub w przypadku kanalizacji – z siecią ogólnospławną.

3. Dane o **korzystających z wodociągu i kanalizacji** obejmują ludność zamieszkałą w budynkach mieszkalnych dołączonych do określonej sieci.

Dane o **korzystających z gazu** dotyczą ludności w mieszkaniach wyposażonych w instalacje gazu z sieci.

Dane o ludności korzystającej z wodociągu, kanalizacji i gazu obejmują również ludność w budynkach zbiorowego zamieszkania.

4. Dane o **liczbie odbiorców i zużyciu energii elektrycznej** (od 2005 r.) obejmują również gospodarstwa domowe, których głównym źródłem utrzymania jest dochód z użytkowanego gospodarstwa indywidualnego w rolnictwie.

Dane o **zużyciu energii elektrycznej i gazu z sieci** w gospodarstwach ustalono w oparciu o zaliczkowy system opłat.

## CHAPTER VI

### MUNICIPAL INFRASTRUCTURE. DWELLINGS

#### General notes

#### Municipal infrastructure

1. Data regarding **municipal installations** concern operative installations; data is presented by location of constructions.

2. Information regarding the length of the water supply, the sewage systems and gas supply system includes systems servicing households and others.

Information regarding the **length of the water supply and gas supply network** concerns distribution network (excluding connections leading to residential buildings and other constructions) as well as the transmission (main) network, i.e. conduits providing water to the distribution network and since 2003 - gas.

Data regarding the **length of the sewage network**, apart from street conduits, include collectors, i.e., conduits receiving sewage from the street network; while they do not include sewers designed exclusively for draining run-off.

**Water supply, sewage and gas supply connections** leading to residential buildings (including buildings with multiple residents, e.g.: employee boarding houses, student dormitories and boarding schools, social welfare homes) are understood as branches linking individual buildings with the distribution system or, in the case of the sewage system, with the main drainage system.

3. Data regarding the **users of water supply systems and sewage systems** include the population living in residential buildings connected to a defined system.

Data regarding the **gas users** concern the population in dwellings equipped with gas installations connected to the gas supply system.

Data regarding the population using the water supply system, the sewage system and the gas supply system also include the population in collective accommodation facilities.

4. Data regarding the **number of consumers and the consumption of electricity** since 2005 include households, in which the main source of maintenance is income from a private farm in agriculture.

Data regarding the **consumption of electricity and gas from the gas supply system** in households is established on the basis of an estimated system of payments.

## Mieszkania

1. Informacje o zasobach mieszkaniowych i mieszkaniach oddanych do użytkowania dotyczą mieszkań, a także izb i powierzchni użytkowej w tych mieszkaniach, znajdujących się w budynkach mieszkalnych i niemieszkalnych. Dane nie obejmują lokali zbiorowego zamieszkania (hotelii pracowniczych, domów studenckich i internatów, domów opieki społecznej i in.) i pomieszczeń nieprzeznaczonych na cele mieszkalne, a z różnych względów zamieszkałych (pomieszczeń inwentarskich, barakowozów, statków, wagonów i in.).

**Mieszkanie** jest to lokal składający się z jednej lub kilku izb łącznie z pomieszczeniami pomocniczymi, wybudowany lub przebudowany dla celów mieszkalnych, konstrukcyjnie wydzielony trwałymi ścianami w obrębie budynku, do którego to lokalu prowadzi niezależne wejście z klatki schodowej, ogólnego korytarza, wspólnej sieni bądź bezpośrednio z ulicy, podwórza lub ogrodu.

**Izba** jest to pomieszczenie w mieszkaniu oddzielone od innych pomieszczeń stałymi ścianami, o powierzchni co najmniej 4 m<sup>2</sup>, z bezpośrednim oświetleniem dziennym, tj. oknem lub oszklonymi drzwiami w ścianie zewnętrznej budynku. Za izbę uważa się zarówno pokój, jak i kuchnię — jeśli odpowiada warunkom określonym w definicji.

Dane o liczbie izb w mieszkaniach uwzględniają także izby wykorzystywane wyłącznie do prowadzenia działalności gospodarczej, jeżeli izby te znajdowały się w obrębie mieszkania konstrukcyjnego i nie miały dodatkowego, oddzielnego wejścia z ulicy, podwórza lub z ogólnie dostępnej części budynku.

**Powierzchnia użytkowa** mieszkania jest to łączna powierzchnia pokoi, kuchni, przedpokoi, łazienek i wszystkich innych pomieszczeń wchodzących w skład mieszkania.

2. Bilanse zasobów mieszkaniowych sporządza się dla okresów międzypisowych w oparciu o wyniki ostatniego spisu powszechnego (dla lat 2002—2009 przyjęto jako bazę wyjściową wyniki spisu 2002, od 2010 r. — wyniki spisu 2011), przyjmując od 2002 r. za podstawę mieszkania zamieszkałe i niezamieszkałe oraz uwzględniając przyrosty i ubytki zasobów mieszkaniowych.

Dane za 2010 r. zmieniono w stosunku do opublikowanych w poprzednich edycjach Rocznika.

3. Mieszkania według stosunków własnościowych sklasyfikowano według następujących form własności:

- 1) **osób fizycznych** — mieszkania, do których prawo własności posiada osoba fizyczna (jedna lub więcej), przy czym osoba ta:
  - może być właścicielem całej nieruchomości np. indywidualny dom jednorodzinny,
  - może posiadać udział w nieruchomości wspólnej, jako właściciel lokalu mieszkalnego, np. znajdującego się w budynku wielomieszkaniowym objętym wspólnotą mieszkaniową. Zaliczono tu również mieszkania w budynkach spółdzielni mieszkaniowych, dla których na mocy ustawy z dnia 15 XII 2000 r. o spółdzielniach mieszkaniowych zostało

## Dwellings

1. Information regarding dwelling stocks and completed dwellings concerns dwellings, as well as rooms and the useful floor space in these dwellings, located in residential and non-residential buildings. Data do not include collective accommodation facilities (employee hostels, student dormitories and boarding schools, social welfare homes and others) and spaces not designed for residential purposes, but which for various reasons are inhabited (animal accommodations, caravans, ships, wagons and others).

**A dwelling** is a premise comprising one or several rooms including auxiliary spaces, built or remodeled for residential purposes, structurally separated by permanent walls within a building, into which a separate access leads from a staircase, passage, common hall or directly from the street, courtyard or garden.

**A room** is a space in a dwelling separated from other spaces by permanent walls, with an area of at least 4 m<sup>2</sup>, with direct day lighting, i.e., with a window or door containing a glass element in an external wall of the building. A kitchen area is treated as a room if it meets the conditions described in the definition.

Data regarding the number of rooms in dwellings also include rooms used exclusively for conducting economic activity, if these rooms are located within a construction of dwelling and do not have an additional, separate access from street, courtyard or from a common space in the building.

**The useful floor space** of a dwelling is the total useful floor area of the rooms, kitchen, foyers, bathrooms, and all other spaces comprising the dwelling.

2. The balances of dwelling stocks are estimated for the periods between censuses on the basis of results from last census (for the years 2002—2009 the basis assumed were the results of 2002 census, since 2010 — the results of 2011 census), since 2002 assuming inhabited and uninhabited dwellings as a basis and considering increases and decreases of dwelling stocks.

Data for 2010 have been changed in relation to the data published in previous editions of the Yearbook.

3. Dwellings by type of ownership were classified according to the following forms of ownership:

- 1) **natural persons** — dwellings, which are owned by a natural person (one or more), while this person:
  - can be an owner of a whole real estate for example an individual detached house,
  - can have a share in the common real estate, as the owner of dwelling for example located in a block of flats included in a condominium. There are also included dwellings in building of housing cooperatives for which by law of 15 December 2000 on housing cooperatives a separate ownership right

ustanowione odrębne prawo własności na rzecz osoby fizycznej (osób fizycznych) ujawnione w księdze wieczystej.

Pojęcie **wspólnoty mieszkaniowej** odnosi się do budynku wielomieszkaniowego, w którym część lub wszystkie lokale stanowią wyodrębnioną własność, potwierdzoną wpisem do księgi wieczystej. Wspólnotę mieszkaniową tworzy ogół właścicieli lokali (mieszkalnych i użytkowych) w danym budynku;

- 2) **spółdzielni mieszkaniowych** – mieszkania własnościowe (zajmowane na podstawie spółdzielczego własnościowego prawa do lokalu mieszkalnego) lub lokatorskie (zajmowane na podstawie stosunku najmu);
- 3) **gmin** (komunalne) – mieszkania stanowiące własność gminy lub powiatu (lokalnej wspólnoty samorządowej), a także mieszkania przekazane gminie, ale pozostające w dyspozycji jednostek użyteczności publicznej, takich jak: zakłady opieki zdrowotnej, ośrodki pomocy społecznej, jednostki systemu oświaty, instytucje kultury;
- 4) **zakładów pracy** (sektora publicznego i prywatnego);
- 5) **towarzystw budownictwa społecznego**;
- 6) **Skarbu Państwa** – mieszkania pozostające w zasobie lub zarządzie Agencji Nieruchomości Rolnych, Wojskowej Agencji Mieszkaniowej oraz organów administracji państwowej, np. ministerstw;
- 7) **innych podmiotów** – mieszkania stanowiące własność instytucji budujących dla zysku – przeznaczone na sprzedaż (ale jeszcze niesprzedane osobom fizycznym) lub na wynajem, mieszkania stanowiące własność instytucji wyznaniowych, stowarzyszeń, fundacji, partii, związków zawodowych itp.

4. Dane o **liczbie mieszkań wyposażonych w instalacje** (na podstawie bilansów zasobów mieszkaniowych) uwzględniają modernizację mieszkań spółdzielni mieszkaniowych, gmin, zakładów pracy, wspólnot mieszkaniowych i budownictwa społecznego czynszowego oraz szacunek przyrostu mieszkań, które zostały wyposażone w instalacje w budynkach indywidualnych w wyniku ich modernizacji.

5. Informacje o **mieszkaniach oddanych do użytkowania** dotyczą mieszkań w budynkach nowo wybudowanych i rozbudowanych (w części stanowiącej rozbudowę) oraz uzyskanych w wyniku przebudowy pomieszczeń niemieszkalnych.

Podziału na mieszkania w budynkach spółdzielni mieszkaniowych, indywidualnych (tj. realizowanych przez osoby fizyczne, fundacje, kościoły i związki wyznaniowe) oraz realizowanych z przeznaczeniem na sprzedaż lub wynajem dokonano na podstawie sposobu finansowania budowy lub przeznaczenia mieszkań.

Informacje o efektach **budownictwa indywidualnego** dotyczą mieszkań oddanych do użytkowania przez osoby fizyczne (prowadzące i nieprowadzące działalności gospodarczej), fundacje, kościoły i związki wyznaniowe, z przeznaczeniem na użytek własny inwestora lub na sprzedaż i wynajem.

*benefit of a natural person (natural persons) exposed in a real-estate register, was established.*

*The notion of **condominium** refers to a block of flats, in which a part or all dwellings constitute separate ownerships, confirmed by an entry in the land and mortgage register. Condominium is created by all owners of dwellings (residential and business premises) in a given building;*

- 2) **housing cooperatives** – member-owned dwellings (occupied on the basis of the co-operative ownership right to a residential premise), and condominiums (occupied on the basis of a contract of tenancy);
- 3) **gminas** (municipal) – dwellings owned by a gmina or a powiat (local self-government community), and also dwellings transferred to a gmina, but remaining at the disposal of public utilities such as: health care establishments, social aid centres, units of education system, cultural institutions;
- 4) **companies** (of public and private sector);
- 5) **public building societies**;
- 6) **State Treasury** – dwellings remaining in the stock or under the management of Agricultural Property Agency, Military Housing Agency and organs of state administration, e.g. ministries;
- 7) **other entities** – dwellings owned by institutions, constructing for profit – for sale, but not yet sold to natural persons or for rental, dwellings owned by religious institutions, associations, foundations, political parties, labour unions etc.

4. Data regarding **the number of dwellings fitted with installations** (on the basis of balances of dwelling stocks) include the modernization of dwellings belonging to housing cooperatives, gminas, employers, condominiums and public building society dwellings as well as the estimate of the increase of dwellings which were fitted with installations in private buildings as a result of their modernization.

5. Information regarding **dwellings completed** concerns dwellings in newly built and expanded buildings (the enlarged portion) as well as dwellings obtained as a result of adapting non-residential spaces.

*The division of dwellings into buildings of housing cooperatives, private buildings (i.e., realized by natural persons, foundations, churches and religious associations) as well as dwellings realized for sale or rent was made on the basis of the way of construction financing or dwellings designing.*

*Information regarding the results of **private construction** concerns dwellings completed by natural persons (conducting or not conducting economic activity), foundations, churches and religious associations, designed for the own use of the investor or for sale and rent.*

TABL. 1 (38). WODOCIĄGI I KANALIZACJA W 2015 R.

## WATER SUPPLY AND SEWAGE SYSTEMS IN 2015

WYSZCZEGÓLNIENIE SPECIFICATION	Sieć rozdzielcza w km Distribution network in km		Przyłącza prowadzące do budynków mieszkalnych w szt. Connections leading to residential buildings in pcs		Zużycie wody z wodociągów w gospodarstwach domowych Consumption of water from water supply systems in households		Ścieki odprowadzone siecią kanalizacyjną w dam <sup>3</sup> Waste water discharged by sewage system <sup>3</sup> in dam <sup>3</sup>
	wodociągowa water supply	kanaliza- cyjna <sup>a</sup> sewage <sup>a</sup>	wodociągowe water supply system	kanalizacyjne sewage system	w dam <sup>3</sup> in dam <sup>3</sup>	na 1 miesz- kańca w m <sup>3</sup> per capita in m <sup>3</sup>	
	stan w dniu 31 XII as of 31 XII						
<b>WOJEWÓDZTWO ... VOIVODSHIP</b>	<b>22754,5</b>	<b>6507,1</b>	<b>395213</b>	<b>148676</b>	<b>92723,6</b>	<b>37,1</b>	<b>81905</b>
miasta ..... urban areas	4236,1	3603,7	128771	93703	56137,4	35,6	74376
wieś ..... rural areas	18518,4	2903,4	266442	54973	36586,2	39,8	7529
<b>PODREGION ŁÓDZKI..... SUBREGION</b>	<b>3494,9</b>	<b>873,7</b>	<b>81232</b>	<b>24793</b>	<b>14380,4</b>	<b>37,3</b>	<b>10145</b>
<b>Powiat brzeziński .....</b>	<b>437,3</b>	<b>46,2</b>	<b>7709</b>	<b>1561</b>	<b>1254,0</b>	<b>40,6</b>	<b>552</b>
Gminy miejskie: Urban gminas:							
Brzeziny .....	60,2	17,8	1672	1062	347,2	27,6	504
Gminy wiejskie: Rural gminas:							
Brzeziny .....	112,9	-	1991	-	271,8	48,6	-
Dmosin .....	124,4	14,2	1549	140	176,1	38,9	13
Jeżów .....	62,7	14,1	1081	357	236,5	68,3	35
Rogów .....	77,1	0,1	1416	2	222,4	46,6	-
<b>Powiat łódzki wschodni</b>	<b>797,2</b>	<b>168,1</b>	<b>19329</b>	<b>5389</b>	<b>2892,7</b>	<b>41,2</b>	<b>1052</b>
Gminy miejsko-wiejskie: Urban-rural gminas:							
Koluszki .....	218,1	55,1	6017	1680	783,6	33,1	380
w tym miasto ..... of which city	45,8	47,9	2499	1615	466,4	35,0	377
Rzgów .....	96,0	40,4	3243	1300	472,1	47,3	218
w tym miasto ..... of which city	26,1	22,8	1072	903	140,6	41,6	156
Tuszyn .....	179,6	26,5	3449	775	425,5	34,8	135
w tym miasto ..... of which city	50,3	25,6	1849	766	211,3	29,0	130
Gminy wiejskie: Rural gminas:							
Andrespol .....	122,8	44,8	3205	1611	643,7	48,1	317
Brójce .....	88,7	-	1956	-	272,6	42,9	-
Nowosolna .....	92,0	1,3	1459	23	295,2	63,3	2
<b>Powiat pabianicki .....</b>	<b>757,8</b>	<b>278,8</b>	<b>19748</b>	<b>6756</b>	<b>3959,3</b>	<b>33,1</b>	<b>4267</b>
Gminy miejskie: Urban gminas:							
Konstantynów Łódzki ....	68,0	38,3	3114	1084	543,9	30,5	664
Pabianice .....	140,6	149,3	5421	3165	1983,5	29,6	2976
Gminy wiejskie: Rural gminas:							
Dłutów .....	106,2	11,6	1406	324	147,4	33,0	32
Dobroń.....	104,0	21,1	2631	568	275,5	36,7	176
Ksawerów.....	39,2	38,1	1722	1356	191,5	24,9	386
Lutomiersk .....	187,0	-	3019	-	485,4	59,9	-
Pabianice .....	112,8	20,4	2435	259	332,1	48,1	33

a Łącznie z kolektorami.

a Including collectors.

TABL. 1 (38). WODOCIĄGI I KANALIZACJA W 2015 R. (cd.)  
 WATER SUPPLY AND SEWAGE SYSTEMS IN 2015 (cont.)

WYSZCZEGÓLNIENIE SPECIFICATION	Sieć rozdzielcza w km Distribution network in km		Przyłącza prowadzące do budynków mieszkalnych w szt. Connections leading to residential buildings in pcs		Zużycie wody z wodociągów w gospodarstwach domowych Consumption of water from water supply systems in households		Ścieki odprowadzone siecią kanalizacyjną <sup>a</sup> w dam <sup>3</sup> Waste water discharged by sewage system <sup>3</sup> in dam <sup>3</sup>
	wodociągowa water supply	kanaliza- cyjna <sup>a</sup> sewage <sup>a</sup>	wodociągowe water supply system	kanalizacyjne sewage system	w dam <sup>3</sup> in dam <sup>3</sup>	na 1 miesz- kańca w m <sup>3</sup> per capita in m <sup>3</sup>	
	stan w dniu 31 XII as of 31 XII						
<b>PODREGION ŁÓDZKI (dok.) SUBREGION (cont.)</b>							
<b>Powiat zgierski .....</b>	<b>1502,6</b>	<b>380,6</b>	<b>34446</b>	<b>11087</b>	<b>6274,4</b>	<b>38,0</b>	<b>4274</b>
Gminy miejskie: Urban gminas:							
Głowno .....	56,2	51,1	1642	1104	455,2	31,0	347
Ozorków .....	58,1	43,6	2217	1274	587,8	29,4	677
Zgierz .....	214,1	163,6	7949	5273	1811,5	31,6	1965
Gminy miejsko-wiejskie: Urban-rural gminas:							
Aleksandrów Łódzki .....	246,4	42,0	7471	1695	1309,1	42,9	856
w tym miasto .....	93,1	36,5	4224	1340	832,2	39,1	748
of which city							
Stryków .....	190,1	59,2	3700	1360	506,1	40,8	350
w tym miasto .....	25,0	12,2	820	705	143,8	40,9	271
of which city							
Gminy wiejskie: Rural gminas:							
Głowno .....	109,7	-	1242	-	202,4	41,7	-
Ozorków .....	175,6	7,3	3297	118	451,0	65,3	29
Parzęczew .....	143,6	8,7	1280	211	223,5	44,8	45
Zgierz .....	308,8	5,1	5648	52	727,8	54,4	5
<b>PODREGION M. ŁÓDŹ .... SUBREGION</b>	<b>1326,4</b>	<b>1123,5</b>	<b>26030</b>	<b>22144</b>	<b>27639,3</b>	<b>39,3</b>	<b>38819</b>
<b>Miasto na prawach powiatu: City with powiat status:</b>							
Łódź .....	<b>1326,4</b>	<b>1123,5</b>	<b>26030</b>	<b>22144</b>	<b>27639,3</b>	<b>39,3</b>	<b>38819</b>
<b>PODREGION PIOTRKOWSKI .....</b>	<b>6484,0</b>	<b>2196,7</b>	<b>119642</b>	<b>47810</b>	<b>20445,5</b>	<b>4,5</b>	<b>13470</b>
<b>SUBREGION</b>							
<b>Powiat bełchatowski .....</b>	<b>1242,8</b>	<b>381,1</b>	<b>20180</b>	<b>8195</b>	<b>4538,2</b>	<b>40,1</b>	<b>2729</b>
Gminy miejskie: Urban gminas:							
Bełchatów .....	151,0	150,5	4234	3605	1859,8	31,5	2028
Gminy miejsko-wiejskie: Urban-rural gminas:							
Zelów .....	190,6	54,3	2876	1526	262,4	17,3	180
w tym miasto .....	35,9	37,2	1209	1330	134,2	17,3	165
of which city							
Gminy wiejskie: Rural gminas:							
Bełchatów .....	270,7	25,5	3850	472	674,2	62,8	33
Drużbice .....	137,8	4,0	1694	98	172,6	33,6	10
Kleszczów .....	99,8	87,8	1415	809	765,2	140,6	301
Kluki .....	127,3	0,1	1510	2	272,7	63,4	11
Rusiec .....	127,8	5,4	1740	181	237,3	45,8	27
Szczerców .....	137,8	53,5	2861	1502	294,0	36,3	139

a Łącznie z kolektorami.

a Including collectors.

TABL. 1 (38). WODOCIĄGI I KANALIZACJA W 2015 R. (cd.)

## WATER SUPPLY AND SEWAGE SYSTEMS IN 2015 (cont.)

WYSZCZEGÓLNIENIE SPECIFICATION	Sieć rozdzielcza w km Distribution network in km		Przyłącza prowadzące do budynków mieszkalnych w szt. Connections leading to residential buildings in pcs		Zużycie wody z wodociągów w gospodarstwach domowych Consumption of water from water supply systems in households		Ścieki odprowadzone siecią kanalizacyjną w dam <sup>3</sup> Waste water discharged by sewage system in dam <sup>3</sup>
	wodociągowa water supply	kanaliza- cyjna <sup>a</sup> sewage <sup>a</sup>	wodociągowe water supply system	kanalizacyjne sewage system	w dam <sup>3</sup> in dam <sup>3</sup>	na 1 miesz- kańca w m <sup>3</sup> per capita in m <sup>3</sup>	
	stan w dniu 31 XII		as of 31 XII				
<b>PODREGION PIOTRKOWSKI (cd.) SUBREGION (cont.)</b>							
<b>Powiat opoczyński.....</b>	<b>941,9</b>	<b>528,2</b>	<b>18438</b>	<b>11273</b>	<b>1936,8</b>	<b>25,0</b>	<b>1732</b>
Gminy miejsko-wiejskie: Urban-rural gminas:							
Drzewica .....	123,5	115,2	2695	2367	238,0	22,1	227
w tym miasto .....	25,3	17,8	817	757	136,0	34,2	130
of which city							
Opoczno .....	201,2	122,0	5855	4534	848,1	24,3	1099
w tym miasto .....	65,2	70,2	2706	2710	589,5	26,9	993
of which city							
Gminy wiejskie: Rural gminas:							
Białaczów .....	88,7	43,0	1765	1370	192,0	32,6	103
Mniszków .....	101,2	38,1	1518	456	125,1	26,5	29
Paradyż .....	83,3	47,6	1161	541	101,0	22,7	77
Poświętne .....	77,8	11,1	1194	163	111,6	34,2	9
Stawno .....	121,8	83,9	2126	1325	178,0	23,5	148
Żarnów .....	144,4	67,3	2124	517	143,0	23,6	40
<b>Powiat piotrkowski .....</b>	<b>1560,2</b>	<b>339,6</b>	<b>26523</b>	<b>6756</b>	<b>2987,3</b>	<b>32,7</b>	<b>937</b>
Gminy miejsko-wiejskie: Urban-rural gminas:							
Sulejów .....	194,3	32,9	5130	1116	513,9	31,5	113
w tym miasto .....	50,8	32,9	1852	1116	183,5	29,0	113
of which city							
Wolbórz .....	145,8	103,0	2191	1580	270,4	34,8	178
w tym miasto .....	17,0	15,9	599	531	105,2	44,7	81
of which city							
Gminy wiejskie: Rural gminas:							
Aleksandrów .....	121,5	-	1728	-	165,1	37,6	-
Czarnocin .....	73,8	33,1	1152	496	177,9	43,5	110
Gorzkowice .....	123,7	13,4	2574	615	154,9	18,0	112
Grabica .....	145,4	20,4	1590	129	315,6	51,6	12
Łęki Szlacheckie .....	83,8	-	830	-	80,6	22,6	-
Moszczenica .....	172,7	72,4	3163	1553	358,3	27,9	164
Ręczno .....	68,2	3,9	1215	81	131,0	36,8	31
Rozprza .....	168,5	14,4	3473	534	402,9	32,9	64
Wola Krzystoporska .....	262,5	46,1	3477	652	416,7	35,2	153
<b>Powiat radomszczański...</b>	<b>1417,8</b>	<b>384,5</b>	<b>27061</b>	<b>10321</b>	<b>3717,9</b>	<b>32,2</b>	<b>2935</b>
Gminy miejskie: Urban gminas:							
Radomsko .....	158,6	128,9	7153	4491	1579,7	33,4	2292
Gminy miejsko-wiejskie: Urban-rural gminas:							
Kamieńsk .....	86,5	33,2	1879	1341	169,0	27,8	116
w tym miasto .....	42,9	18,6	898	698	82,8	28,9	86
of which city							
Przedbórz .....	114,1	26,6	2081	585	211,9	28,9	98
w tym miasto .....	39,6	23,7	981	580	139,8	38,1	98
of which city							

a Łącznie z kolektorami.

a Including collectors.

TABL. 1 (38). WODOCIĄGI I KANALIZACJA W 2015 R. (cd.)  
 WATER SUPPLY AND SEWAGE SYSTEMS IN 2015 (cont.)

WYSZCZEGÓLNIENIE SPECIFICATION	Sieć rozdzielcza w km Distribution network in km		Przyłącza prowadzące do budynków mieszkalnych w szt. Connections leading to residential buildings in pcs		Zużycie wody z wodociągów w gospodarstwach domowych Consumption of water from water supply systems in households		Ścieki odprowadzone siecią kanalizacyjną w dam <sup>3</sup> Waste water discharged by sewage system <sup>3</sup> in dam <sup>3</sup>
	wodociągowa water supply	kanaliza- cyjna <sup>a</sup> sewage <sup>a</sup>	wodociągowe water supply system	kanalizacyjne sewage system	w dam <sup>3</sup> in dam <sup>3</sup>	na 1 miesz- kańca w m <sup>3</sup> per capita in m <sup>3</sup>	
	stan w dniu 31 XII as of 31 XII						
<b>PODREGION PIOTRKOWSKI (dok.) SUBREGION (cont.)</b>							
<b>Powiat radomszczański (dok.) (cont.)</b>							
Gminy wiejskie: Rural gminas:							
Dobryzycze .....	81,5	24,6	1265	395	199,1	45,4	50
Gidle .....	112,9	22,7	1647	609	128,7	20,5	55
Gomunice .....	85,5	10,8	1724	388	205,3	34,6	63
Kobieles Wielkie .....	75,5	5,1	1145	115	187,9	42,1	21
Kodrąb .....	126,8	17,4	1450	251	143,0	30,9	23
Lgota Wielka .....	93,0	51,0	1134	717	147,0	33,8	71
Ładzice .....	78,7	12,6	1587	344	202,8	41,9	48
Masłowice .....	82,5	0,6	1140	12	113,0	26,4	5
Radomsko .....	77,0	28,5	1729	570	167,6	29,8	51
Wielgomłynny .....	101,3	15,1	1125	293	128,6	27,3	23
Żytno .....	143,9	7,4	2002	210	134,3	25,3	19
<b>Powiat tomaszowski .....</b>	<b>1153,1</b>	<b>382,3</b>	<b>20862</b>	<b>7470</b>	<b>4849,2</b>	<b>40,8</b>	<b>2507</b>
Gminy miejskie: Urban gminas:							
Tomaszów Mazowiecki	164,2	136,4	5433	3232	2615,4	40,7	1874
Gminy wiejskie: Rural gminas:							
Będków .....	78,0	19,0	957	185	159,8	48,0	16
Budziszewice .....	38,6	5,3	752	72	70,1	31,7	10
Czerniewice .....	130,3	31,6	1393	436	169,4	32,9	41
Inowódz .....	73,6	4,7	1463	108	228,8	59,3	27
Lubochnia .....	91,3	61,5	1774	1377	253,4	35,3	200
Rokiciny .....	123,3	34,7	1635	663	270,7	43,8	56
Rzeczyca .....	119,5	16,0	1197	93	190,0	40,4	13
Tomaszów Mazowiecki	129,0	23,1	3351	464	513,5	47,5	37
Ujazd .....	107,5	31,7	2094	629	219,3	27,8	211
Żelechlinek .....	97,8	18,3	813	211	158,8	47,2	22
<b>Miasto na prawach powiatu: City with powiat status:</b>							
<b>Piotrków Trybunalski</b>	<b>168,2</b>	<b>181,0</b>	<b>6578</b>	<b>3795</b>	<b>2416,1</b>	<b>32,1</b>	<b>2630</b>
<b>PODREGION SIERADZKI SUBREGION</b>	<b>6426,5</b>	<b>1508,8</b>	<b>101257</b>	<b>34392</b>	<b>15004,5</b>	<b>33,3</b>	<b>9088</b>
<b>Powiat łaski .....</b>	<b>758,5</b>	<b>146,5</b>	<b>11945</b>	<b>4023</b>	<b>1580,5</b>	<b>31,3</b>	<b>797</b>
Gminy miejsko-wiejskie: Urban-rural gminas:							
Łask .....	222,4	85,2	5110	2679	795,8	28,4	665
w tym miasto .....	61,1	59,1	2354	2106	490,0	27,5	594
of which city							

a Łącznie z kolektorami.

a Including collectors.



TABL. 1 (38). WODOCIĄGI I KANALIZACJA W 2015 R. (cd.)

## WATER SUPPLY AND SEWAGE SYSTEMS IN 2015 (cont.)

WYSZCZEGÓLNIENIE SPECIFICATION	Sieć rozdzielcza w km Distribution network in km		Przyłącza prowadzące do budynków mieszkalnych w szt. Connections leading to residential buildings in pcs		Zużycie wody z wodociągów w gospodarstwach domowych Consumption of water from water supply systems in households		Ścieki odprowadzone siecią kanalizacyjną w dam <sup>3</sup> Waste water discharged by sewage system <sup>3</sup> in dam <sup>3</sup>
	wodociągowa water supply	kanaliza- cyjna <sup>a</sup> sewage <sup>a</sup>	wodociągowe water supply system	kanalizacyjne sewage system	w dam <sup>3</sup> in dam <sup>3</sup>	na 1 miesz- kańca w m <sup>3</sup> per capita in m <sup>3</sup>	
	stan w dniu 31 XII		as of 31 XII				
<b>PODREGION SIERADZKI (cd.)</b>							
<b>SUBREGION (cont.)</b>							
<b>Powiat łaski (dok.) (cont.)</b>							
Gminy wiejskie: Rural gminas:							
Buczek .....	116,9	28,2	1269	543	155,6	30,5	48
Sędziejowice .....	143,1	22,1	2136	481	204,5	31,9	41
Widawa .....	175,9	11,0	2217	320	258,0	34,2	43
Wodzierady .....	100,2	-	1213	-	166,6	49,1	-
<b>Powiat pajęczański .....</b>	<b>820,3</b>	<b>178,6</b>	<b>13961</b>	<b>5333</b>	<b>1765,5</b>	<b>33,9</b>	<b>863</b>
Gminy miejsko-wiejskie: Urban-rural gminas:							
Działoszyn .....	84,5	59,1	2944	2097	354,9	27,7	418
w tym miasto .....	22,3	21,6	1156	1045	175,0	28,6	273
of which city							
Pajęczno .....	111,5	47,0	2524	1331	366,1	31,3	287
w tym miasto .....	26,8	30,9	1168	1107	245,9	36,2	267
of which city							
Gminy wiejskie: Rural gminas:							
Kielczygłów .....	64,2	-	1251	-	139,1	33,5	-
Nowa Brzeźnica .....	109,5	-	1299	-	173,0	36,9	-
Rzaśnia .....	118,5	38,2	1593	842	210,8	43,8	57
Siemkowice .....	115,8	-	1402	-	209,6	43,3	-
Strzelce Wielkie .....	113,3	5,3	1473	219	143,1	30,6	13
Sulmierzyce .....	103,0	29,0	1475	844	168,9	37,8	88
<b>Powiat poddębicki .....</b>	<b>1018,3</b>	<b>89,5</b>	<b>12068</b>	<b>2271</b>	<b>1718,4</b>	<b>41,2</b>	<b>774</b>
Gminy miejsko-wiejskie: Urban-rural gminas:							
Poddębice .....	254,6	45,8	3227	1075	615,9	38,8	456
w tym miasto .....	30,2	34,2	1055	929	314,0	40,6	446
of which city							
Uniejów .....	148,9	13,3	2628	778	298,5	41,7	172
w tym miasto .....	16,2	7,1	1140	536	133,4	43,8	167
of which city							
Gminy wiejskie: Rural gminas:							
Dalików .....	160,8	0,7	1375	11	175,3	45,5	2
Pęczniew .....	103,0	0,9	1520	10	162,0	46,1	11
Wartkowice .....	188,5	23,5	1520	294	302,8	48,2	112
Zadzim .....	162,5	5,3	1798	103	163,9	32,7	21
<b>Powiat sieradzki .....</b>	<b>1713,1</b>	<b>350,9</b>	<b>23652</b>	<b>7034</b>	<b>3915,1</b>	<b>32,8</b>	<b>2282</b>
Gminy miejskie: Urban gminas:							
Sieradz .....	124,3	155,8	4183	3692	1228,7	28,6	1692
Gminy miejsko-wiejskie: Urban-rural gminas:							
Błaszki .....	326,4	18,2	3211	434	454,6	30,6	85
w tym miasto .....	6,8	9,8	274	274	80,8	36,2	62
of which city							

a Łącznie z kolektorami.

a Including collectors.

TABLE 1 (38). **WODOCIĄGI I KANALIZACJA W 2015 R. (cd.)**  
**WATER SUPPLY AND SEWAGE SYSTEMS IN 2015 (cont.)**

WYSZCZEGÓLNIENIE SPECIFICATION	Sieć rozdzielcza w km Distribution network in km		Przyłącza prowadzące do budynków mieszkalnych w szt. Connections leading to residential buildings in pcs		Zużycie wody z wodociągów w gospodarstwach domowych Consumption of water from water supply systems in households		Ścieki odprowadzone siecią kanalizacyjną w dam <sup>3</sup> Waste water discharged by sewage system <sup>3</sup> in dam <sup>3</sup>
	wodociągowa water supply	kanaliza- cyjna <sup>a</sup> sewage <sup>a</sup>	wodociągowe water supply system	kanalizacyjne sewage system	w dam <sup>3</sup> in dam <sup>3</sup>	na 1 miesz- kańca w m <sup>3</sup> per capita in m <sup>3</sup>	
	stan w dniu 31 XII as of 31 XII						
<b>PODREGION SIERADZKI (cd.) SUBREGION (cont.)</b>							
<b>Powiat sieradzki (dok.) (cont.)</b>							
Gminy miejsko-wiejskie (dok.):							
<i>Urban-rural gminas (cont.):</i>							
Warta .....	247,2	14,9	3597	516	360,5	28,0	121
w tym miasto .....	19,3	10,4	702	468	56,0	16,8	118
<i>of which city</i>							
Złoczew .....	119,6	13,0	2216	327	219,2	30,2	133
w tym miasto .....	29,2	13,0	1223	327	101,1	29,9	133
<i>of which city</i>							
Gminy wiejskie:							
<i>Rural gminas:</i>							
Brąszewice .....	108,8	12,1	1175	142	175,2	38,7	16
Brzeźno .....	140,9	7,6	1780	214	315,0	49,7	24
Burzenin .....	122,3	5,3	1354	180	178,2	31,9	25
Goszczanów .....	171,5	9,0	1300	186	327,8	58,5	28
Klonowa .....	89,9	0,1	758	1	178,5	60,4	-
Sieradz .....	134,6	110,7	2488	1273	255,0	24,6	107
Wróblew .....	127,6	4,2	1590	69	222,4	36,4	51
<b>Powiat wieluński .....</b>	<b>1020,3</b>	<b>274,1</b>	<b>17721</b>	<b>6176</b>	<b>2631,2</b>	<b>34,0</b>	<b>1344</b>
Gminy miejsko-wiejskie:							
<i>Urban-rural gminas:</i>							
Wieluń .....	199,0	116,9	5364	3483	1010,2	31,5	913
w tym miasto .....	90,7	65,4	2820	2299	746,0	32,2	795
<i>of which city</i>							
Gminy wiejskie:							
<i>Rural gminas:</i>							
Biała .....	88,0	0,7	1300	13	164,6	29,9	2
Czarnożyty .....	68,8	58,5	1235	887	165,7	36,3	101
Konopnica .....	92,9	10,8	1199	227	126,3	32,6	39
Mokrsko .....	91,7	20,7	1479	366	158,4	29,1	91
Osjaków .....	122,8	13,1	1390	418	171,1	35,7	66
Ostrówek .....	110,9	6,6	1193	131	190,1	42,0	67
Pałtów .....	99,7	-	1629	-	303,8	46,5	-
Skomlin .....	43,6	24,9	1067	474	148,1	43,8	49
Wierzchlas .....	102,9	21,9	1865	177	192,9	29,2	16
<b>Powiat wierzowski .....</b>	<b>588,9</b>	<b>268,3</b>	<b>10162</b>	<b>5087</b>	<b>1416,0</b>	<b>33,6</b>	<b>830</b>
Gminy miejsko-wiejskie:							
<i>Urban-rural gminas:</i>							
Wierzów .....	101,9	67,3	2407	1690	491,6	34,5	434
w tym miasto .....	33,6	27,7	1047	834	326,0	37,8	350
<i>of which city</i>							
Gminy wiejskie:							
<i>Rural gminas:</i>							
Bolesławiec .....	63,0	65,0	1211	1201	148,0	36,4	91
Czastary .....	54,4	29,3	1083	423	108,4	27,6	41
Galewice .....	142,7	38,8	1790	543	212,2	34,0	71
Lututów .....	91,9	6,1	1349	242	195,0	42,1	40
Łubnice .....	53,3	55,7	1021	845	112,7	27,3	102
Sokolniki .....	81,7	6,1	1301	143	148,1	30,3	51

a Łącznie z kolektorami.

a Including collectors.

TABL. 1 (38). WODOCIĄGI I KANALIZACJA W 2015 R. (cd.)

## WATER SUPPLY AND SEWAGE SYSTEMS IN 2015 (cont.)

WYSZCZEGÓLNIENIE SPECIFICATION	Sieć rozdzielcza w km Distribution network in km		Przyłącza prowadzące do budynków mieszkalnych w szt. Connections leading to residential buildings in pcs		Zużycie wody z wodociągów w gospodarstwach domowych Consumption of water from water supply systems in households		Ścieki odprowadzone siecią kanalizacyjną w dam <sup>3</sup> Waste water discharged by sewage system <sup>3</sup> in dam <sup>3</sup>
	wodociągowa water supply	kanaliza- cyjna <sup>a</sup> sewage <sup>a</sup>	wodociągowe water supply system	kanalizacyjne sewagesys- tem	w dam <sup>3</sup> in dam <sup>3</sup>	na 1 miesz- kańca w m <sup>3</sup> per capita in m <sup>3</sup>	
	stan w dniu 31 XII		as of 31 XII				
<b>PODREGION SIERADZKI (dok.) SUBREGION (cont.)</b>							
<b>Powiat zduńskowolski .....</b>	<b>507,1</b>	<b>200,9</b>	<b>11748</b>	<b>4468</b>	<b>1977,8</b>	<b>29,2</b>	<b>2798</b>
Gminy miejskie: Urban gminas:							
Zduńska Wola .....	121,5	124,9	4903	3088	1204,5	27,9	1706
Gminy miejsko-wiejskie: Urban-rural gminas:							
Szadek .....	165,0	12,1	1855	394	260,6	35,3	75
w tym miasto .....	14,8	8,4	399	186	62,2	30,9	48
of which city							
Gminy wiejskie: Rural gminas:							
Zapolice .....	88,1	14,9	1448	245	152,9	30,3	50
Zduńska Wola .....	132,5	49,0	3542	741	359,8	29,8	367
<b>PODREGION SKIERNIEWICKI .....</b>	<b>5022,7</b>	<b>804,4</b>	<b>67052</b>	<b>19537</b>	<b>15253,9</b>	<b>41,6</b>	<b>10383</b>
<b>SUBREGION</b>							
<b>Powiat kutnowski .....</b>	<b>1278,5</b>	<b>241,8</b>	<b>16883</b>	<b>5728</b>	<b>3364,9</b>	<b>33,8</b>	<b>4422</b>
Gminy miejskie: Urban gminas:							
Kutno .....	145,3	136,2	4504	3452	1373,3	30,4	3793
Gminy miejsko-wiejskie: Urban-rural gminas:							
Krośniewice .....	144,9	17,5	1595	561	276,2	31,8	225
w tym miasto .....	17,4	14,1	613	540	141,4	31,6	217
of which city							
Żychlin .....	120,3	25,1	1869	746	345,2	27,9	279
w tym miasto .....	26,9	15,0	825	510	228,4	27,0	265
of which city							
Gminy wiejskie: Rural gminas:							
Bedlno .....	151,9	-	1400	-	256,8	45,8	-
Dąbrowice .....	51,0	-	548	-	115,0	59,5	-
Krzyżanów .....	121,6	0,5	1042	18	216,3	50,7	2
Kutno .....	193,2	31,8	2592	462	345,3	39,2	53
Łanięta .....	68,3	18,3	572	272	58,6	23,6	21
Nowe Ostrowy .....	79,2	8,4	1065	175	121,7	34,1	25
Oporów .....	91,0	-	664	-	86,7	32,8	-
Strzelce .....	111,8	4,0	1032	42	169,8	41,8	24
<b>Powiat łęczycki .....</b>	<b>1055,8</b>	<b>105,9</b>	<b>9756</b>	<b>1825</b>	<b>2134,0</b>	<b>41,7</b>	<b>770</b>
Gminy miejskie: Urban gminas:							
Łęczyca .....	39,5	31,0	579	535	466,2	32,0	561
Gminy wiejskie: Rural gminas:							
Daszyna .....	117,5	3,9	886	36	124,9	31,4	16
Góra Świętej Małgorzaty	106,9	23,8	951	352	203,6	45,8	35
Grabów .....	216,4	21,6	1851	368	233,0	38,1	32
Łęczyca .....	183,4	-	2063	-	423,8	49,7	-
Piątek .....	168,3	17,1	1431	348	349,1	56,4	89
Świnice Warckie .....	120,8	8,2	1070	185	189,8	47,2	34
Witonia .....	103,0	0,3	925	1	143,6	43,4	3

a Łącznie z kolektorami.

a Including collectors.

TABLE 1 (38). **WODOCIĄGI I KANALIZACJA W 2015 R. (dok.)**  
**WATER SUPPLY AND SEWAGE SYSTEMS IN 2015 (cont.)**

WYSZCZEGÓLNIENIE SPECIFICATION	Sieć rozdzielcza w km <i>Distribution network in km</i>		Przyłącza prowadzące do budynków mieszkalnych w szt. <i>Connections leading to residential buildings in pcs</i>		Zużycie wody z wodociągów w gospodarstwach domowych <i>Consumption of water from water supply systems in households</i>		Ścieki odprowadzone siecią kanalizacyjną w dam <sup>3</sup> <i>Waste water discharged by sewage system<sup>3</sup> in dam<sup>3</sup></i>
	wodociągowa <i>water supply</i>	kanalizacyjna <sup>a</sup> <i>sewage<sup>a</sup></i>	wodociągowe <i>water supply system</i>	kanalizacyjne <i>sewage system</i>	w dam <sup>3</sup> <i>in dam<sup>3</sup></i>	na 1 mieszkańca w m <sup>3</sup> <i>per capita in m<sup>3</sup></i>	
	stan w dniu 31 XII <i>as of 31 XII</i>						
<b>PODREGION SKIERNIEWICKI (dok.) SUBREGION (cont.)</b>							
<b>Powiat łowicki .....</b>	<b>1106,0</b>	<b>171,2</b>	<b>16070</b>	<b>4455</b>	<b>4298,1</b>	<b>53,9</b>	<b>1663</b>
Gminy miejskie: <i>Urban gminas:</i>							
Łowicz .....	92,5	90,2	2006	2812	914,7	31,5	1432
Gminy wiejskie: <i>Rural gminas:</i>							
Bielawy .....	170,5	1,3	1629	28	286,3	51,2	6
Chąśno .....	76,4	5,4	766	56	354,6	119,6	5
Domaniewice .....	76,0	9,2	1148	270	315,0	67,7	53
Kiemozia .....	125,2	5,4	973	251	264,1	75,9	24
Kocierzew Południowy... ..	112,4	-	1372	-	467,0	107,5	-
Łowicz .....	101,3	20,9	2223	570	392,1	51,3	61
Łyszkowice .....	95,8	21,4	1796	251	268,8	39,9	82
Nieborów .....	132,3	-	2504	-	524,8	55,7	-
Zduny .....	123,6	17,4	1653	217	510,7	87,2	-
<b>Powiat rawski .....</b>	<b>700,1</b>	<b>89,0</b>	<b>8762</b>	<b>1907</b>	<b>1844,5</b>	<b>37,4</b>	<b>924</b>
Gminy miejskie: <i>Urban gminas:</i>							
Rawa Mazowiecka .....	53,3	44,2	1640	1109	620,9	35,1	658
Gminy miejsko-wiejskie: <i>Urban-rural gminas:</i>							
Biała Rawska .....	158,8	21,0	1670	408	329,6	28,7	209
w tym miasto .....	19,8	20,2	488	401	170,8	52,8	209
<i>of which city</i>							
Gminy wiejskie: <i>Rural gminas:</i>							
Cielądz .....	106,0	7,0	1088	137	155,1	38,2	33
Rawa Mazowiecka .....	179,1	13,8	2592	153	511,3	59,0	14
Regnów .....	57,1	-	468	-	103,0	55,8	-
Sadkowice .....	145,8	3,0	1304	100	124,6	22,3	10
<b>Powiat skierniewicki .....</b>	<b>720,3</b>	<b>57,3</b>	<b>10858</b>	<b>1449</b>	<b>1559,0</b>	<b>40,8</b>	<b>138</b>
Gminy wiejskie: <i>Rural gminas:</i>							
Bolimów .....	93,9	23,6	1524	584	162,7	40,2	52
Gluchów .....	90,5	13,2	1528	363	280,5	47,8	35
Godzianów .....	35,0	-	636	-	154,0	58,8	-
Kowiesy .....	92,5	-	773	-	60,4	20,4	-
Lipce Reymontowskie....	45,5	5,4	988	306	185,5	56,4	30
Maków .....	74,6	-	1749	-	215,4	36,0	-
Nowy Kawęczyn .....	98,5	9,6	1016	131	158,4	47,0	13
Skierniewice .....	143,6	-	1922	-	239,2	32,5	-
Słupia .....	46,2	5,5	722	65	102,9	38,2	8
<b>Miasto na prawach powiatu: City with powiat status:</b>							
<b>Skierniewice .....</b>	<b>162,0</b>	<b>139,2</b>	<b>4723</b>	<b>4173</b>	<b>2053,4</b>	<b>42,3</b>	<b>2466</b>

a Łącznie z kolektorami.

a Including collectors.

TABL. 2 (39). **SIEĆ GAZOWA ORAZ ODBIORCY I ZUŻYCIE GAZU Z SIECI W GOSPODARSTWACH DOMOWYCH W 2015 R.**  
**GAS SUPPLY SYSTEM AS WELL AS CONSUMERS AND CONSUMPTION OF GAS FROM GAS SUPPLY SYSTEM IN HOUSEHOLDS IN 2015**

WYSZCZEGÓLNIENIE SPECIFICATION	Sieć gazowa w km <i>Distribution network in km</i>	Przyłącza prowa- dzące do budyn- ków w szt. <sup>a</sup> <i>Connections leading to buildings in pcs<sup>a</sup></i>	Odbiorcy gazu z sieci <sup>b</sup> <i>Consumers of gas from gas supply system<sup>b</sup></i>	Zużycie gazu z sieci <sup>c</sup> <i>Consumption of gas from gas supply system<sup>c</sup></i>	
				stan w dniu 31 XII <i>as of 31 XII</i>	w tys. m <sup>3</sup> <i>in thous. m<sup>3</sup></i>
<b>WOJEWÓDZTWO .....</b>	<b>4351,9</b>	<b>75391</b>	<b>423150</b>	<b>137336,0</b>	<b>55,0</b>
<b>VOIVODSHIP</b>					
<b>Podregion łódzki .....</b>	<b>1304,8</b>	<b>23035</b>	<b>63727</b>	<b>40544,6</b>	<b>105,1</b>
<b>Subregion</b>					
Powiaty: Powiats:					
brzeziński .....	0,5	20	11	16,1	0,5
łódzki wschodni .....	430,4	7837	10359	12702,7	180,8
pabianicki .....	377,4	6990	29291	13212,8	110,6
zgierski .....	496,5	8188	24066	14613,0	88,5
<b>Podregion m. Łódź .....</b>	<b>1175,2</b>	<b>27955</b>	<b>261080</b>	<b>56823,2</b>	<b>80,8</b>
<b>Subregion</b>					
Miasto na prawach powiatu: City with powiat status:					
Łódź .....	1175,2	27955	261080	56823,2	80,8
<b>Podregion piotrkowski .....</b>	<b>985,6</b>	<b>15839</b>	<b>75778</b>	<b>25284,9</b>	<b>42,7</b>
<b>Subregion</b>					
Powiaty: Powiats:					
bełchatowski .....	159,7	3873	18208	3677,0	32,5
opoczyński .....	173,0	1152	4190	1403,9	18,1
piotrkowski .....	153,2	1182	1385	1452,1	15,9
radomszczański .....	152,0	3047	10959	4664,9	40,4
tomaszowski .....	191,5	3211	18402	5986,0	50,3
Miasto na prawach powiatu: City with powiat status:					
Piotrków Trybunalski .....	156,2	3374	22634	8101,0	107,5
<b>Podregion sieradzki .....</b>	<b>418,3</b>	<b>2895</b>	<b>2594</b>	<b>3690,2</b>	<b>8,2</b>
<b>Subregion</b>					
Powiaty: Powiats:					
łaski .....	39,5	309	314	431,6	8,5
pajęczański .....	50,4	194	174	207,8	4,0
poddębicki .....	81,3	757	672	937,6	22,5
sieradzki .....	61,4	610	534	866,1	7,3
wieluński .....	114,3	367	300	392,2	5,1
wieruszowski .....	28,1	304	331	380,5	9,0
zduńskowolski .....	43,2	354	269	474,4	7,0
<b>Podregion skierniewicki .....</b>	<b>467,9</b>	<b>5667</b>	<b>19971</b>	<b>10993,1</b>	<b>30,0</b>
<b>Subregion</b>					
Powiaty: Powiats:					
kutnowski .....	102,9	1440	1516	2268,7	22,8
łęczycki .....	76,0	483	517	883,3	17,3
łowicki .....	46,0	570	453	1075,8	13,5
rawski .....	65,0	819	4619	1851,9	37,5
skierniewicki .....	41,3	5	4	5,7	0,1
Miasto na prawach powiatu: City with powiat status:					
Skierniewice .....	136,8	2350	12862	4907,7	101,1

a Łącznie z przyłączami prowadzącymi do budynków niemieszkalnych. b Łącznie z korzystającymi z gazomierzy zbiorczych. c W jednostkach naturalnych, według których następuje rozliczenie z odbiorcami.

a Including with connections leading to non-residential buildings. b Including gas consumers using collective gas-meters. c Consumption of gas in natural units on the basis of which settlements with clients occur.

TABL. 3 (40). ODBIORCY ORAZ ZUŻYCIENIE ENERGII ELEKTRYCZNEJ W GOSPODARSTWACH DOMOWYCH<sup>a</sup> W 2015 R.  
 CONSUMERS AND CONSUMPTION OF ELECTRICITY IN HOUSEHOLDS<sup>a</sup> IN 2015

WYSZCZEGÓLNIENIE SPECIFICATION	Odbiorcy energii elektrycznej <sup>b</sup> Consumers of electricity <sup>b</sup>	Zużycie energii elektrycznej Consumption of electricity		
		w GWh in GWh	na 1 mieszkańca per capita	na 1 odbiorcę <sup>c</sup> per consumer <sup>c</sup>
			w kWh	in kWh
<b>WOJEWÓDZTWO .....</b>	<b>1008343</b>	<b>1907,2</b>	<b>763,4</b>	<b>1891,4</b>
<b>VOIVODSHIP</b>				
<b>Podregion łódzki .....</b>	<b>160004</b>	<b>364,6</b>	<b>945,1</b>	<b>2278,5</b>
<b>Subregion</b>				
Powiaty:				
<i>Powiaty:</i>				
brzeziński .....	12088	24,8	802,5	2052,8
łódzki wschodni .....	27969	71,1	1012,0	2542,8
pabianicki .....	52383	107,3	898,3	2048,8
zgierski .....	67564	161,3	977,2	2387,6
<b>Podregion m. Łódź .....</b>	<b>325458</b>	<b>554,6</b>	<b>788,8</b>	<b>1704,2</b>
<b>Subregion</b>				
Miasto na prawach powiatu:				
<i>City with powiat status:</i>				
Łódź .....	325458	554,6	788,8	1704,2
<b>Podregion piotrkowski .....</b>	<b>221962</b>	<b>386,3</b>	<b>652,8</b>	<b>1740,6</b>
<b>Subregion</b>				
Powiaty:				
<i>Powiaty:</i>				
bełchatowski .....	40834	72,5	641,3	1776,6
opoczyński .....	27166	41,0	528,8	1510,6
piotrkowski .....	32670	70,5	771,9	2158,3
radomszczański .....	43248	73,0	631,9	1687,1
tomaszowski .....	46634	81,9	688,0	1755,2
Miasto na prawach powiatu:				
<i>City with powiat status:</i>				
Piotrków Trybunalski .....	31410	47,4	629,4	1510,1
<b>Podregion sieradzki .....</b>	<b>166546</b>	<b>325,1</b>	<b>721,1</b>	<b>1952,0</b>
<b>Subregion</b>				
Powiaty:				
<i>Powiaty:</i>				
łaski .....	22466	40,7	806,2	1811,8
pajęczański .....	17665	33,0	632,6	1867,2
poddębicki .....	17879	34,2	819,7	1911,2
sieradzki .....	42666	92,2	771,9	2160,9
wieluński .....	26662	51,1	660,3	1915,2
wieruszowski .....	13322	27,8	658,7	2083,1
zdunskowolski .....	25886	46,2	683,5	1786,0
<b>Podregion skierniewicki .....</b>	<b>134373</b>	<b>276,5</b>	<b>754,3</b>	<b>2057,8</b>
<b>Subregion</b>				
Powiaty:				
<i>Powiaty:</i>				
kutnowski .....	38113	67,1	673,9	1761,3
łęczycki .....	17477	42,7	835,9	2445,9
łowicki .....	28372	67,7	849,1	2385,8
rawski .....	17611	37,0	750,3	2102,9
skierniewicki .....	13081	29,1	762,0	2225,1
Miasto na prawach powiatu:				
<i>City with powiat status:</i>				
Skierniewice .....	19719	32,8	675,7	1664,0

<sup>a</sup> Łącznie z gospodarstwami domowymi, których głównym źródłem utrzymania jest dochód z użytkowanego gospodarstwa indywidualnego w rolnictwie. <sup>b</sup> Stan w dniu 31 XII. <sup>c</sup> Do przeliczeń przyjęto liczbę odbiorców według stanu w dniu 31 XII.

Źródło: dane Ministerstwa Gospodarki.

<sup>a</sup> Including households, in which the main source of maintenance is income from a private farm in agricultural. <sup>b</sup> As of 31 XII. <sup>c</sup> The number of consumers as of 31 XII was used in calculations.

Source: data of the Ministry of Economy.

TABL. 4 (41). ODPADY KOMUNALNE ZMIESZANE, NIECZYSTOŚCI CIEKŁE I SKŁADOWISKA W 2015 R.  
MIXED MUNICIPAL WASTE, LIQUID WASTE AND LANDFILL SITES IN 2015

WYSZCZEGÓLNIENIE SPECIFICATION	Zebrane odpady komunalne zmieszane <sup>ab</sup> Mixed municipal waste collected <sup>ab</sup>			Nieczystości ciekłe wywiezione <sup>ac</sup> Liquid waste <sup>ac</sup> removed		Czynne składowiska kontrolowane (stan w dniu 31 XII) Controlled landfill sites in operation (as of 31 XII)	
	ogółem total	w tym z gospodarstw domowych of which from households	na 1 miesz- kańca w kg per capita in kg	ogółem total	w tym z gospo- darstw domowych of which from households	liczba number	powierzchnia w ha area in ha
	w tys. t in thous. t			w dam <sup>3</sup> in dam <sup>3</sup>			
<b>WOJEWÓDZTWO ..... VOIVODSHIP</b>	<b>477,5</b>	<b>400,7</b>	<b>160,4</b>	<b>1423,9</b>	<b>964,7</b>	<b>20</b>	<b>125,0</b>
<b>Podregion łódzki ..... Subregion</b>	<b>80,8</b>	<b>63,2</b>	<b>163,9</b>	<b>603,0</b>	<b>433,9</b>	<b>2</b>	<b>6,1</b>
Powiaty: Powiaty:							
brzeziński .....	6,9	5,3	171,0	53,5	38,5	1	3,1
łódzki wschodni .....	11,7	8,3	118,6	185,7	158,4	-	-
pabianicki .....	27,3	21,4	179,1	91,7	63,3	-	-
zgierski .....	34,9	28,2	170,8	272,2	173,7	1	3,0
<b>Podregion m. Łódź ..... Subregion</b>	<b>157,1</b>	<b>144,6</b>	<b>205,6</b>	<b>177,2</b>	<b>153,7</b>	<b>-</b>	<b>-</b>
Miasto na prawach powiatu: City with powiat status:							
Łódź .....	157,1	144,6	205,6	177,2	153,7	-	-
<b>Podregion piotrkowski .... Subregion</b>	<b>93,2</b>	<b>74,0</b>	<b>125,1</b>	<b>276,0</b>	<b>173,0</b>	<b>8</b>	<b>55,8</b>
Powiaty: Powiaty:							
bełchatowski .....	21,4	15,6	137,8	23,4	16,4	1	5,6
opoczyński .....	4,0	3,3	43,2	12,7	8,5	2	9,9
piotrkowski .....	10,6	8,3	91,0	93,6	53,1	1	7,5
radomszczański .....	23,3	19,2	166,4	44,8	33,1	3	28,0
tomaszowski .....	22,4	17,9	150,1	90,2	54,8	1	4,8
Miasto na prawach powiatu: City with powiat status:							
Piotrków Trybunalski ....	11,5	9,7	129,0	11,2	7,3	-	-
<b>Podregion sieradzki ..... Subregion</b>	<b>74,2</b>	<b>59,9</b>	<b>132,8</b>	<b>235,8</b>	<b>129,8</b>	<b>4</b>	<b>23,2</b>
Powiaty: Powiaty:							
łaski .....	7,6	6,3	124,0	39,1	23,6	-	-
pajęczański .....	8,4	7,2	137,5	35,1	20,9	1	3,3
poddębicki.....	7,5	6,1	146,6	41,8	21,6	-	-
sieradzki.....	18,2	14,3	119,5	50,6	31,9	-	-
wieluński .....	10,7	8,5	110,2	33,4	9,3	1	5,9
wieruszowski.....	6,4	4,9	116,9	16,7	7,8	1	3,6
zdunówowski.....	15,4	12,6	186,6	19,1	14,7	1	10,4
<b>Podregion skierniewicki . Subregion</b>	<b>72,2</b>	<b>59,0</b>	<b>160,8</b>	<b>132,0</b>	<b>74,4</b>	<b>6</b>	<b>39,9</b>
Powiaty: Powiaty:							
kutnowski .....	22,3	20,1	201,4	50,7	23,9	3	18,5
łęczycki .....	9,6	8,1	159,0	10,8	6,1	-	-
łowicki .....	14,7	10,9	136,3	20,6	9,9	1	19,1
rawski .....	9,0	7,3	147,4	17,4	11,9	2	2,3
skierniewicki .....	3,2	2,5	66,3	23,9	16,2	-	-
Miasto na prawach powiatu: City with powiat status:							
Skierniewice .....	13,3	10,1	207,8	8,5	6,4	-	-

a Dane szacunkowe. b Dane nie obejmują odpadów komunalnych zebranych selektywnie. c Gromadzone przejściowo w zbiornikach bezodpływowych.

a Estimated data. b Data do not include municipal waste collected separately. c Collected temporarily in cesspools.

TABL. 5 (42). ZASOBY MIESZKANIOWE<sup>a</sup> W 2015 R.

Stan w dniu 31 XII

DWELLING STOCKS<sup>a</sup> IN 2015

As of 31 XII

WYSZCZEGÓLNIENIE SPECIFICATION	Mieszkania Dwellings	Izby Rooms	Powierzchnia użytkowa mieszkań w tys. m <sup>2</sup> Useful floor area of dwellings in thous. m <sup>2</sup>	Przeciętna Average				
				liczba izb w mieszkaniu number of rooms in a dwelling	liczba osób <sup>b</sup> na number of persons <sup>b</sup>		powierzchnia użytkowa w m <sup>2</sup> useful floor area in m <sup>2</sup>	
					1 mieszkanie per dwelling	1 izbę per room	1 mieszkania per dwelling	na 1 osobę per person
<b>WOJEWÓDZTWO VOIVODSHIP</b>	<b>1003933</b>	<b>3606937</b>	<b>68923,5</b>	<b>3,59</b>	<b>2,48</b>	<b>0,69</b>	<b>68,7</b>	<b>27,6</b>
miasta ..... urban areas	700246	2345623	41482,3	3,35	2,25	0,67	59,2	26,4
wieś ..... rural areas	303687	1261314	27441,2	4,15	3,03	0,73	90,4	29,8
<b>PODREGION ŁÓDZKI... SUBREGION</b>	<b>151276</b>	<b>563110</b>	<b>11265,0</b>	<b>3,72</b>	<b>2,55</b>	<b>0,69</b>	<b>74,5</b>	<b>29,2</b>
<b>Powiat brzeziński .....</b>	<b>11329</b>	<b>43550</b>	<b>908,1</b>	<b>3,84</b>	<b>2,73</b>	<b>0,71</b>	<b>80,2</b>	<b>29,4</b>
Gminy miejskie: Urban gminas:								
Brzeziny .....	4625	17009	334,8	3,68	2,71	0,74	72,4	26,7
Gminy wiejskie: Rural gminas:								
Brzeziny .....	1979	7968	183,9	4,03	2,84	0,70	92,9	32,7
Dmosin .....	1731	6666	142,4	3,85	2,62	0,68	82,3	31,4
Jeżów .....	1284	4888	102,7	3,81	2,70	0,71	80,0	29,6
Rogów .....	1710	7019	144,3	4,10	2,79	0,68	84,4	30,2
<b>Powiat łódzki wschodni .....</b>	<b>24013</b>	<b>103168</b>	<b>2283,6</b>	<b>4,30</b>	<b>2,93</b>	<b>0,68</b>	<b>95,1</b>	<b>32,4</b>
Gminy miejsko-wiejskie: Urban-rural gminas:								
Koluszki .....	8408	34356	675,2	4,09	2,81	0,69	80,3	28,6
w tym miasto ..... of which city	4692	18971	350,4	4,04	2,84	0,70	74,7	26,3
Rzgów .....	3487	16330	398,5	4,68	2,88	0,61	114,3	39,7
w tym miasto ..... of which city	1201	5616	130,0	4,68	2,83	0,60	108,3	38,3
Tuszyn .....	4593	18549	416,4	4,04	2,66	0,66	90,7	34,0
w tym miasto ..... of which city	2894	11210	241,0	3,87	2,51	0,65	83,3	33,2
Gminy wiejskie: Rural gminas:								
Andrespol .....	3836	16591	371,8	4,33	3,50	0,81	96,9	27,7
Brójce .....	2138	9799	225,2	4,58	2,99	0,65	105,3	35,2
Nowosolna .....	1551	7543	196,5	4,86	3,04	0,63	126,7	41,6
<b>Powiat pabianicki .....</b>	<b>50544</b>	<b>178631</b>	<b>3411,5</b>	<b>3,53</b>	<b>2,36</b>	<b>0,67</b>	<b>67,5</b>	<b>28,5</b>
Gminy miejskie: Urban gminas:								
Konstantynów Łódzki	7070	26569	514,7	3,76	2,52	0,67	72,8	28,9
Pabianice .....	31007	99893	1725,9	3,22	2,16	0,67	55,7	25,8
Gminy wiejskie: Rural gminas:								
Dłutów .....	1810	6727	145,8	3,72	2,48	0,67	80,5	32,4
Dobroń .....	2607	11465	261,1	4,40	2,89	0,66	100,2	34,6
Ksawerów .....	2564	11297	249,6	4,41	2,99	0,68	97,4	32,5
Lutomiersk .....	3222	12778	288,5	3,97	2,52	0,64	89,5	35,5
Pabianice .....	2264	9902	225,9	4,37	3,08	0,70	99,8	32,4

a Na podstawie bilansu zasobów mieszkaniowych. b Patrz uwagi ogólne do Rocznika, ust. 9.

a Based on balance of dwelling stocks. b See general notes to the Yearbook, item 9.



TABL. 5 (42). ZASOBY MIESZKANIOWE<sup>a</sup> W 2015 R. (cd.)

Stan w dniu 31 XII

DWELLING STOCKS<sup>a</sup> IN 2015 (cont.)

As of 31 XII

WYSZCZEGÓLNIENIE SPECIFICATION	Mieszkania Dwellings	Izby Rooms	Powierzchnia użytkowa mieszkań w tys. m <sup>2</sup> Useful floor area of dwellings in thous. m <sup>2</sup>	Przeciętna Average				
				liczba izb w mieszkaniu number of rooms in a dwelling	liczba osób <sup>b</sup> na number of persons <sup>b</sup>		powierzchnia użytkowa w m <sup>2</sup> useful floor area in m <sup>2</sup>	
					1 mieszkanie per dwelling	1 izbę per room	1 mieszkanie per dwelling	na 1 osobę per person
<b>PODREGION ŁÓDZKI (dok.) SUBREGION (cont.)</b>								
<b>Powiat zgierski .....</b>	<b>65390</b>	<b>237761</b>	<b>4661,9</b>	<b>3,64</b>	<b>2,53</b>	<b>0,69</b>	<b>71,3</b>	<b>28,2</b>
Gminy miejskie: Urban gminas:								
Głowno .....	5396	20507	388,0	3,80	2,70	0,71	71,9	26,6
Ozorków .....	7793	26108	444,9	3,35	2,55	0,76	57,1	22,4
Zgierz .....	23610	81095	1464,9	3,43	2,42	0,71	62,0	25,6
Gminy miejsko-wiejskie: Urban-rural gminas:								
Aleksandrów Łódzki... w tym miasto .....	12073 8806	44530 30348	915,1 555,7	3,69 3,45	2,54 2,42	0,69 0,70	75,8 63,1	29,9 26,0
of which city								
Stryków .....	4670	18248	400,7	3,91	2,66	0,68	85,8	32,2
w tym miasto .....	1395	5046	98,3	3,62	2,50	0,69	70,5	28,1
of which city								
Gminy wiejskie: Rural gminas:								
Głowno .....	1537	6157	136,0	4,01	3,16	0,79	88,5	28,0
Ozorków .....	2393	9986	222,8	4,17	2,88	0,69	93,1	32,3
Parzęczew .....	2009	7502	155,2	3,73	2,49	0,67	77,2	31,0
Zgierz .....	5909	23628	534,3	4,00	2,30	0,58	90,4	39,3
<b>PODREGION M. ŁÓDŹ SUBREGION</b>	<b>352040</b>	<b>1083801</b>	<b>18989,9</b>	<b>3,08</b>	<b>1,99</b>	<b>0,65</b>	<b>53,9</b>	<b>27,1</b>
Miasto na prawach powiatu: City with powiat status:								
Łódź .....	352040	1083801	18989,9	3,08	1,99	0,65	53,9	27,1
<b>PODREGION PIOTRKOWSKI .....</b>	<b>216129</b>	<b>832567</b>	<b>16246,1</b>	<b>3,85</b>	<b>2,73</b>	<b>0,71</b>	<b>75,2</b>	<b>27,5</b>
<b>SUBREGION</b>								
<b>Powiat bełchatowski...</b>	<b>40337</b>	<b>163393</b>	<b>3175,6</b>	<b>4,05</b>	<b>2,80</b>	<b>0,69</b>	<b>78,7</b>	<b>28,1</b>
Gminy miejskie: Urban gminas:								
Bełchatów .....	21274	84985	1517,0	3,99	2,76	0,69	71,3	25,9
Gminy miejsko-wiejskie: Urban-rural gminas:								
Zelów .....	5867	21449	421,0	3,66	2,57	0,70	71,8	27,9
w tym miasto .....	3084	11161	212,9	3,62	2,51	0,69	69,0	27,5
of which city								
Gminy wiejskie: Rural gminas:								
Bełchatów .....	3657	16533	365,7	4,52	2,97	0,66	100,0	33,7
Drużbice .....	1844	7445	162,5	4,04	2,79	0,69	88,1	31,5
Kleszczów .....	1599	7571	171,0	4,73	3,50	0,74	106,9	30,6
Kluki .....	1519	6411	134,1	4,22	2,84	0,67	88,3	31,1
Rusiec .....	1819	7426	159,9	4,08	2,84	0,70	87,9	30,9
Szczerców .....	2758	11573	244,4	4,20	2,94	0,70	88,6	30,2

a Na podstawie bilansu zasobów mieszkaniowych. b Patrz uwagi ogólne do Rocznika, ust. 9.

a Based on balance of dwelling stocks. b See general notes to the Yearbook, item 9.

TABL. 5 (42). ZASOBY MIESZKANIOWE<sup>a</sup> W 2015 R. (cd.)

Stan w dniu 31 XII

DWELLING STOCKS<sup>a</sup> IN 2015 (cont.)

As of 31 XII

WYSZCZEGÓLNIENIE SPECIFICATION	Mieszkania Dwellings	Izby Rooms	Powierzchnia użytkowa mieszkań w tys. m <sup>2</sup> Useful floor area of dwellings in thous. m <sup>2</sup>	Przeciętna Average				
				liczba izb w mieszkaniu number of rooms in a dwelling	liczba osób <sup>b</sup> na number of persons <sup>b</sup>		powierzchnia użytkowa w m <sup>2</sup> useful floor area in m <sup>2</sup>	
					1 mieszkanie per dwelling	1 izbę per room	1 mieszkania per dwelling	na 1 osobę per person
<b>PODREGION PIOTRKOWSKI (cd.) SUBREGION (cont.)</b>								
<b>Powiat opoczyński .....</b>	<b>26049</b>	<b>101267</b>	<b>2051,5</b>	<b>3,89</b>	<b>2,97</b>	<b>0,76</b>	<b>78,8</b>	<b>26,5</b>
Gminy miejsko-wiejskie: Urban-rural gminas:								
Drzewica .....	3419	13282	267,7	3,88	3,14	0,81	78,3	25,0
w tym miasto .....	1352	5239	96,2	3,88	2,93	0,76	71,2	24,3
of which city								
Opoczno .....	11520	45195	856,7	3,92	3,02	0,77	74,4	24,6
w tym miasto .....	7864	29902	524,1	3,80	2,78	0,73	66,6	24,0
of which city								
Gminy wiejskie: Rural gminas:								
Białaczów .....	2295	8169	174,1	3,56	2,55	0,72	75,9	29,7
Mniszków .....	1694	6757	148,7	3,99	2,80	0,70	87,8	31,4
Paradyż .....	1374	5562	120,2	4,05	3,25	0,80	87,5	26,9
Poświętne .....	1082	4266	94,4	3,94	2,99	0,76	87,2	29,2
Stawno .....	2233	9065	196,6	4,06	3,38	0,83	88,1	26,0
Żarnów .....	2432	8971	193,2	3,69	2,48	0,67	79,5	32,0
<b>Powiat piotrkowski ....</b>	<b>29969</b>	<b>126726</b>	<b>2647,2</b>	<b>4,23</b>	<b>3,05</b>	<b>0,72</b>	<b>88,3</b>	<b>29,0</b>
Gminy miejsko-wiejskie: Urban-rural gminas:								
Sulejów .....	5407	23146	475,8	4,28	3,00	0,70	88,0	29,3
w tym miasto .....	2164	9006	178,1	4,16	2,91	0,70	82,3	28,2
of which city								
Wolbórz .....	2567	10826	227,5	4,22	3,01	0,71	88,6	29,4
w tym miasto .....	771	3509	73,5	4,55	3,04	0,67	95,4	31,3
of which city								
Gminy wiejskie: Rural gminas:								
Aleksandrów .....	1844	7061	143,0	3,83	2,38	0,62	77,6	32,6
Czarnocin .....	1284	5973	124,6	4,65	3,17	0,68	97,1	30,6
Gorzkowice .....	3083	12539	253,9	4,07	2,77	0,68	82,4	29,7
Grabica .....	1945	8369	188,0	4,30	3,14	0,73	96,7	30,8
Łęki Szlacheckie .....	1318	4999	104,4	3,79	2,71	0,71	79,2	29,3
Moszczenica .....	4063	17051	360,7	4,20	3,16	0,75	88,8	28,1
Ręczno .....	1203	4901	105,5	4,07	2,96	0,73	87,7	29,6
Rozprza .....	3710	16109	327,0	4,34	3,33	0,77	88,1	26,5
Wola Krzysztoporska	3545	15752	336,7	4,44	3,36	0,76	95,0	28,3
<b>Powiat radomszczański .....</b>	<b>42942</b>	<b>163029</b>	<b>3263,8</b>	<b>3,80</b>	<b>2,68</b>	<b>0,71</b>	<b>76,0</b>	<b>28,3</b>
Gminy miejskie: Urban gminas:								
Radomsko .....	18660	68788	1264,5	3,69	2,52	0,68	67,8	26,9
Gminy miejsko-wiejskie: Urban-rural gminas:								
Kamieńsk .....	2182	8829	176,9	4,05	2,79	0,69	81,1	29,0
w tym miasto .....	1024	4489	92,0	4,38	2,79	0,64	89,9	32,2
of which city								
Przedbórz .....	2849	10714	216,3	3,76	2,56	0,68	75,9	29,6
w tym miasto .....	1503	5788	108,7	3,85	2,43	0,63	72,3	29,8
of which city								

a Na podstawie bilansu zasobów mieszkaniowych. b Patrz uwagi ogólne do Rocznika, ust. 9.

a Based on balance of dwelling stocks. b See general notes to the Yearbook, item 9.

TABL. 5 (42). ZASOBY MIESZKANIOWE<sup>a</sup> W 2015 R. (cd.)

Stan w dniu 31 XII

DWELLING STOCKS<sup>a</sup> IN 2015 (cont.)

As of 31 XII

WYSZCZEGÓLNIENIE SPECIFICATION	Mieszkania Dwellings	Izby Rooms	Powierzchnia użytkowa mieszkań w tys. m <sup>2</sup> Useful floor area of dwellings in thous. m <sup>2</sup>	Przeciętna Average				
				liczba izb w mieszkaniu number of rooms in a dwelling	liczba osób <sup>b</sup> na number of persons <sup>b</sup>		powierzchnia użytkowa w m <sup>2</sup> useful floor area in m <sup>2</sup>	
					1 mieszkanie per dwelling	1 izbę per room	1 mieszkania per dwelling	na 1 osobę per person
<b>PODREGION PIOTRKOWSKI (dok.) SUBREGION (cont.)</b>								
<b>Powiat radomsczański (dok.) (cont.)</b>								
Gminy wiejskie: Rural gminas:								
Dobryszycze .....	1466	6034	133,6	4,12	3,00	0,73	91,1	30,4
Gidle .....	2521	8984	186,8	3,56	2,47	0,69	74,1	30,0
Gomunice .....	2226	8505	169,5	3,82	2,66	0,70	76,1	28,6
Kobiele Wielkie .....	1455	5932	131,2	4,08	3,08	0,75	90,1	29,3
Kodrąb .....	1527	6008	130,1	3,93	3,02	0,77	85,2	28,2
Lgota Wielka .....	1301	5821	126,7	4,47	3,33	0,74	97,4	29,2
Ładzice .....	1507	6025	133,8	4,00	3,21	0,80	88,8	27,6
Masłowice .....	1509	5678	122,7	3,76	2,80	0,74	81,3	29,0
Radomsko .....	1869	7772	166,8	4,16	3,01	0,72	89,2	29,7
Wielgomłyn .....	1635	6234	142,2	3,81	2,89	0,76	86,9	30,1
Żytno .....	2235	7705	162,7	3,45	2,37	0,69	72,8	30,8
<b>Powiat tomaszowski .....</b>	<b>45468</b>	<b>168210</b>	<b>3185,3</b>	<b>3,70</b>	<b>2,61</b>	<b>0,71</b>	<b>70,1</b>	<b>26,8</b>
Gminy miejskie: Urban gminas:								
Tomaszów								
Mazowiecki .....	26721	91786	1585,1	3,43	2,39	0,70	59,3	24,8
Gminy wiejskie: Rural gminas:								
Będków .....	1077	4837	107,1	4,49	3,09	0,69	99,4	32,2
Budziszewice .....	779	3096	63,9	3,97	2,83	0,71	82,0	29,0
Czerniewice .....	1590	6166	129,7	3,88	3,23	0,83	81,5	25,2
Inowódz .....	1638	6274	130,4	3,83	2,36	0,62	79,6	33,8
Lubochnia .....	2512	9985	197,2	3,97	2,87	0,72	78,5	27,4
Rokiciny .....	2110	9280	197,1	4,40	2,92	0,66	93,4	32,0
Rzeczyca .....	1423	5499	119,8	3,86	3,31	0,86	84,2	25,4
Tomaszów								
Mazowiecki .....	3511	16121	348,5	4,59	3,09	0,67	99,3	32,1
Ujazd .....	2800	10697	211,3	3,82	2,81	0,74	75,5	26,8
Żelechlinek .....	1307	4469	95,2	3,42	2,58	0,75	72,8	28,2
<b>Miasto na prawach powiatu: City with powiat status: Piotrków</b>								
Trybunalski .....	<b>31364</b>	<b>109942</b>	<b>1922,7</b>	<b>3,51</b>	<b>2,40</b>	<b>0,68</b>	<b>61,3</b>	<b>25,6</b>
<b>PODREGION SIERADZKI .....</b>	<b>153797</b>	<b>622231</b>	<b>12529,8</b>	<b>4,05</b>	<b>2,93</b>	<b>0,72</b>	<b>81,5</b>	<b>27,8</b>
<b>SUBREGION</b>								
<b>Powiat łaski .....</b>	<b>19188</b>	<b>74466</b>	<b>1483,4</b>	<b>3,88</b>	<b>2,62</b>	<b>0,68</b>	<b>77,3</b>	<b>29,5</b>
Gminy miejsko-wiejskie: Urban-rural gminas:								
Łask .....	11032	41865	794,2	3,79	2,53	0,67	72,0	28,5
w tym miasto .....	7519	27431	481,1	3,65	2,35	0,64	64,0	27,2
of which city								

a Na podstawie bilansu zasobów mieszkaniowych. b Patrz uwagi ogólne do Rocznika, ust. 9.

a Based on balance of dwelling stocks. b See general notes to the Yearbook, item 9.

TABL. 5 (42). ZASOBY MIESZKANIOWE<sup>a</sup> W 2015 R. (cd.)

Stan w dniu 31 XII

DWELLING STOCKS<sup>a</sup> IN 2015 (cont.)

As of 31 XII

WYSZCZEGÓLNIENIE SPECIFICATION	Mieszkania Dwellings	Izby Rooms	Powierzchnia użytkowa mieszkań w tys. m <sup>2</sup> Useful floor area of dwellings <sup>a</sup> in thous. m <sup>2</sup>	Przeciętna Average				
				liczba izb w mieszkaniu number of rooms in a dwelling	liczba osób <sup>b</sup> na number of persons <sup>b</sup>		powierzchnia użytkowa w m <sup>2</sup> useful floor area in m <sup>2</sup>	
					1 mieszkanie per dwelling	1 izbę per room	1 mieszkania per dwelling	na 1 osobę per person
<b>PODREGION SIERADZKI (cd.) SUBREGION (cont.) Powiat łaski (dok.) (cont.)</b>								
Gminy wiejskie: Rural gminas:								
Buczek .....	1739	6888	145,4	3,96	2,94	0,74	83,6	28,5
Sędziejowice .....	2325	9537	201,8	4,10	2,75	0,67	86,8	31,6
Widawa .....	2819	11234	232,5	3,99	2,66	0,67	82,5	31,0
Wodzierady .....	1273	4942	109,5	3,88	2,66	0,68	86,0	32,4
<b>Powiat pajęczański .....</b>	<b>16870</b>	<b>72088</b>	<b>1443,4</b>	<b>4,27</b>	<b>3,08</b>	<b>0,72</b>	<b>85,6</b>	<b>27,7</b>
Gminy miejsko-wiejskie: Urban-rural gminas:								
Działoszyn .....	3903	17178	335,4	4,40	3,26	0,74	85,9	26,4
w tym miasto .....	2083	8926	163,7	4,29	2,92	0,68	78,6	26,9
of which city								
Pajęczno .....	3921	16671	319,4	4,25	2,99	0,70	81,5	27,3
w tym miasto .....	2429	10138	188,8	4,17	2,80	0,67	77,7	27,7
of which city								
Gminy wiejskie: Rural gminas:								
Kielczygłów .....	1252	5695	124,5	4,55	3,28	0,72	99,4	30,3
Nowa Brzeźnica .....	1713	6615	134,6	3,86	2,72	0,70	78,6	28,9
Rzaśnia .....	1451	6449	135,5	4,44	3,31	0,74	93,4	28,2
Siemkowice .....	1436	6184	132,4	4,31	3,38	0,79	92,2	27,3
Strzelce Wielkie .....	1587	6461	130,2	4,07	2,95	0,73	82,1	27,8
Sulmierzyce .....	1607	6835	131,4	4,25	2,78	0,65	81,8	29,4
<b>Powiat poddębicki .....</b>	<b>15427</b>	<b>60238</b>	<b>1252,9</b>	<b>3,90</b>	<b>2,70</b>	<b>0,69</b>	<b>81,2</b>	<b>30,1</b>
Gminy miejsko-wiejskie: Urban-rural gminas:								
Poddębice .....	5699	22016	438,3	3,86	2,78	0,72	76,9	27,6
w tym miasto .....	2986	11160	202,7	3,74	2,59	0,69	67,9	26,2
of which city								
Uniejów .....	2899	11042	224,4	3,81	2,46	0,65	77,4	31,5
w tym miasto .....	1338	5109	99,3	3,82	2,25	0,59	74,2	33,0
of which city								
Gminy wiejskie: Rural gminas:								
Dalików .....	1441	5670	122,0	3,93	2,67	0,68	84,7	31,7
Pęczniew .....	1509	6272	134,9	4,16	2,34	0,56	89,4	38,3
Wartkowice .....	1991	7931	170,1	3,98	3,16	0,79	85,5	27,0
Zadzim .....	1888	7307	163,1	3,87	2,66	0,69	86,4	32,5
<b>Powiat sieradzki .....</b>	<b>39288</b>	<b>156536</b>	<b>3166,4</b>	<b>3,98</b>	<b>3,04</b>	<b>0,76</b>	<b>80,6</b>	<b>26,5</b>
Gminy miejskie: Urban gminas:								
Sieradz .....	16037	61016	1066,5	3,80	2,67	0,70	66,5	24,9
Gminy miejsko-wiejskie: Urban-rural gminas:								
Błaszki .....	4462	17900	401,9	4,01	3,31	0,83	90,1	27,2
w tym miasto .....	795	2714	51,0	3,41	2,83	0,83	64,1	22,7
of which city								

a Na podstawie bilansu zasobów mieszkaniowych. b Patrz uwagi ogólne do Rocznika, ust. 9.

a Based on balance of dwelling stocks. b See general notes to the Yearbook, item 9.

TABL. 5 (42). ZASOBY MIESZKANIOWE<sup>a</sup> W 2015 R. (cd.)

Stan w dniu 31 XII

DWELLING STOCKS<sup>a</sup> IN 2015 (cont.)

As of 31 XII

WYSZCZEGÓLNIENIE SPECIFICATION	Mieszkania Dwellings	Izby Rooms	Powierzchnia użytkowa mieszkań w tys. m <sup>2</sup> Useful floor area of dwellings in thous. m <sup>2</sup>	Przeciętna Average				
				liczba izb w mieszkaniu number of rooms in a dwelling	liczba osób <sup>b</sup> na number of persons <sup>b</sup>		powierzchnia użytkowa w m <sup>2</sup> useful floor area in m <sup>2</sup>	
					1 mieszkanie per dwelling	1 izbę per room	1 mieszkanie per dwelling	na 1 osobę per person
<b>PODREGION SIERADZKI (cd.) SUBREGION (cont.)</b>								
<b>Powiat sieradzki (dok.) (cont.)</b>								
Gminy miejsko-wiejskie (dok.): Urban-rural gminas (cont.):								
Warta .....	4103	16138	341,4	3,93	3,14	0,80	83,2	26,5
w tym miasto..... of which city	1222	4503	83,2	3,68	2,72	0,74	68,1	25,0
Złoczew .....	2250	9192	182,0	4,09	3,21	0,79	80,9	25,2
w tym miasto..... of which city	1196	4750	91,2	3,97	2,81	0,71	76,3	27,2
Gminy wiejskie: Rural gminas:								
Brąszewice.....	1199	5097	117,4	4,25	3,77	0,89	97,9	25,9
Brzeźnio .....	1904	8044	180,4	4,22	3,34	0,79	94,7	28,4
Burzenin .....	1883	7457	147,0	3,96	2,96	0,75	78,1	26,4
Goszczanów .....	1595	6612	161,2	4,15	3,50	0,84	101,1	28,9
Klonowa .....	924	3889	87,1	4,21	3,17	0,75	94,3	29,7
Sieradz .....	3062	13149	298,5	4,29	3,40	0,79	97,5	28,7
Wróblew .....	1869	8042	183,0	4,30	3,27	0,76	97,9	29,9
<b>Powiat wieluński .....</b>	<b>25280</b>	<b>107119</b>	<b>2186,3</b>	<b>4,24</b>	<b>3,06</b>	<b>0,72</b>	<b>86,5</b>	<b>28,3</b>
Gminy miejsko-wiejskie: Urban-rural gminas:								
Wieluń .....	11789	46694	879,8	3,96	2,72	0,69	74,6	27,4
w tym miasto..... of which city	9181	34594	606,2	3,77	2,52	0,67	66,0	26,2
Gminy wiejskie: Rural gminas:								
Biała .....	1507	7177	160,6	4,76	3,66	0,77	106,6	29,1
Czarnożyły .....	1353	5949	129,5	4,40	3,36	0,76	95,7	28,5
Konopnica .....	1433	6028	128,6	4,21	2,67	0,64	89,8	33,6
Mokrsko .....	1620	7302	153,7	4,51	3,36	0,74	94,9	28,3
Osjaków .....	1544	6559	142,1	4,25	3,09	0,73	92,0	29,8
Ostrówek .....	1437	6248	127,6	4,35	3,16	0,73	88,8	28,1
Pątnów .....	1704	8005	179,1	4,70	3,85	0,82	105,1	27,3
Skomlin .....	945	4313	92,2	4,56	3,59	0,79	97,5	27,2
Wierzchlas .....	1948	8844	193,1	4,54	3,39	0,75	99,1	29,2
<b>Powiat wierszowski ..</b>	<b>13375</b>	<b>60540</b>	<b>1266,9</b>	<b>4,53</b>	<b>3,15</b>	<b>0,70</b>	<b>94,7</b>	<b>30,0</b>
Gminy miejsko-wiejskie: Urban-rural gminas:								
Wierszów .....	4837	20981	411,4	4,34	2,95	0,68	85,1	28,8
w tym miasto..... of which city	3219	13215	244,2	4,11	2,68	0,65	75,9	28,3
Gminy wiejskie: Rural gminas:								
Bolesławiec .....	1307	6014	129,4	4,60	3,11	0,68	99,0	31,9
Czastary .....	1248	5734	116,2	4,59	3,17	0,69	93,1	29,4
Galewice .....	1837	8602	187,0	4,68	3,40	0,73	101,8	29,9
Lututów .....	1534	6549	138,7	4,27	3,02	0,71	90,4	30,0
Łubnice .....	1087	5385	122,0	4,95	3,79	0,76	112,3	29,6
Sokolniki .....	1525	7275	162,0	4,77	3,21	0,67	106,3	33,1

a Na podstawie bilansu zasobów mieszkaniowych. b Patrz uwagi ogólne do Rocznika, ust. 9.

a Based on balance of dwelling stocks. b See general notes to the Yearbook, item 9.

TABL. 5 (42). ZASOBY MIESZKANIOWE<sup>a</sup> W 2015 R. (cd.)

Stan w dniu 31 XII

DWELLING STOCKS<sup>a</sup> IN 2015 (cont.)

As of 31 XII

WYSZCZEGÓLNIENIE SPECIFICATION	Mieszkania Dwellings	Izby Rooms	Powierzchnia użytkowa mieszkań w tys. m <sup>2</sup> Useful floor area of dwellings in thous. m <sup>2</sup>	Przeciętna Average				
				liczba izb w mieszkaniu number of rooms in a dwelling	liczba osób <sup>b</sup> na number of persons <sup>b</sup>		powierzchnia użytkowa w m <sup>2</sup> useful floor area in m <sup>2</sup>	
					1 mieszkanie per dwelling	1 izbę per room	1 mieszkanie per dwelling	na 1 osobę per person
<b>PODREGION SIERADZKI (dok.) SUBREGION (cont.)</b>								
<b>Powiat zduńskowski ...</b>	<b>24369</b>	<b>91244</b>	<b>1730,6</b>	<b>3,74</b>	<b>2,77</b>	<b>0,74</b>	<b>71,0</b>	<b>25,6</b>
Gminy miejskie: Urban gminas:								
Zduńska Wola .....	16481	59451	1056,7	3,61	2,61	0,72	64,1	24,6
Gminy miejsko-wiejskie: Urban-rural gminas:								
Szadek .....	2464	9614	206,5	3,90	3,00	0,77	83,8	28,0
w tym miasto .....	760	2857	55,9	3,76	2,62	0,70	73,6	28,0
of which city								
Gminy wiejskie: Rural gminas:								
Zapolice .....	1683	6857	146,3	4,07	3,02	0,74	86,9	28,8
Zduńska Wola .....	3741	15322	321,1	4,10	3,21	0,78	85,8	26,7
<b>PODREGION SKIERNIEWICKI ..... SUBREGION</b>	<b>130691</b>	<b>505228</b>	<b>9892,6</b>	<b>3,87</b>	<b>2,80</b>	<b>0,72</b>	<b>75,7</b>	<b>27,0</b>
<b>Powiat kutnowski .....</b>	<b>37688</b>	<b>135656</b>	<b>2472,3</b>	<b>3,60</b>	<b>2,63</b>	<b>0,73</b>	<b>65,6</b>	<b>24,9</b>
Gminy miejskie: Urban gminas:								
Kutno .....	18874	66930	1089,4	3,55	2,39	0,67	57,7	24,2
Gminy miejsko-wiejskie: Urban-rural gminas:								
Krośnice .....	2894	10302	193,2	3,56	3,00	0,84	66,8	22,2
w tym miasto .....	1644	5650	97,4	3,44	2,73	0,79	59,3	21,7
of which city								
Żychlin .....	4997	16769	290,9	3,36	2,46	0,73	58,2	23,7
w tym miasto .....	3634	11629	187,5	3,20	2,33	0,73	51,6	22,2
of which city								
Gminy wiejskie: Rural gminas:								
Bedno .....	1847	7366	163,4	3,99	3,03	0,76	88,5	29,2
Dąbrowice .....	605	2296	47,4	3,80	3,18	0,84	78,4	24,7
Krzyżanów .....	1403	5320	118,9	3,79	3,06	0,81	84,8	27,7
Kutno .....	2838	11360	245,5	4,00	3,07	0,77	86,5	28,1
Łanięta .....	762	2597	52,1	3,41	3,24	0,95	68,3	21,1
Nowe Ostrowy .....	1321	4335	84,5	3,28	2,69	0,82	63,9	23,7
Oporów .....	857	3385	81,8	3,95	3,07	0,78	95,4	31,1
Strzelce .....	1290	4996	105,2	3,87	3,15	0,81	81,5	25,9
<b>Powiat łączyccki .....</b>	<b>17272</b>	<b>66214</b>	<b>1372,8</b>	<b>3,83</b>	<b>2,96</b>	<b>0,77</b>	<b>79,5</b>	<b>26,9</b>
Gminy miejskie: Urban gminas:								
Łęczycza .....	5921	19254	319,0	3,25	2,45	0,75	53,9	22,0
Gminy wiejskie: Rural gminas:								
Daszyna .....	1185	4533	97,8	3,83	3,36	0,88	82,6	24,6
Góra Świętej Małgorzaty .....	1488	6919	161,2	4,65	2,98	0,64	108,3	36,4
Grabów .....	2138	8377	186,0	3,92	2,86	0,73	87,0	30,4
Łęczycza .....	2318	9964	229,3	4,30	3,68	0,86	98,9	26,9
Piątek .....	1978	7864	176,4	3,98	3,13	0,79	89,2	28,5
Świnice Warckie .....	1249	5041	111,0	4,04	3,19	0,79	88,9	27,8
Witonia .....	995	4262	92,1	4,28	3,33	0,78	92,6	27,8

a Na podstawie bilansu zasobów mieszkaniowych. b Patrz uwagi ogólne do Rocznika, ust. 9.

a Based on balance of dwelling stocks. b See general notes to the Yearbook, item 9.

TABL. 5 (42). ZASOBY MIESZKANIOWE<sup>a</sup> W 2015 R. (dok.)

Stan w dniu 31 XII

DWELLING STOCKS<sup>a</sup> IN 2015 (cont.)

As of 31 XII

WYSZCZEGÓLNIENIE SPECIFICATION	Mieszkania Dwellings	Izby Rooms	Powierzchnia użytkowa mieszkań w tys. m <sup>2</sup> Useful floor area of dwellings in thous. m <sup>2</sup>	Przeciętna Average				
				liczba izb w mieszkaniu number of rooms in a dwelling	liczba osób <sup>b</sup> na number of persons <sup>b</sup>		powierzchnia użytkowa w m <sup>2</sup> useful floor area in m <sup>2</sup>	
					1 mieszkanie per dwelling	1 izbę per room	1 mieszkania per dwelling	na 1 osobę per person
<b>PODREGION SKIER- NIEWICKI (dok.) SUBREGION (cont.)</b>								
<b>Powiat łowicki .....</b>	<b>27528</b>	<b>115290</b>	<b>2354,0</b>	<b>4,19</b>	<b>2,89</b>	<b>0,69</b>	<b>85,5</b>	<b>29,6</b>
Gminy miejskie: Urban gminas:								
Łowicz .....	11538	43771	774,9	3,79	2,51	0,66	67,2	26,8
Gminy wiejskie: Rural gminas:								
Bielawy .....	2011	8100	173,3	4,03	2,79	0,69	86,2	30,9
Chańsko .....	878	4149	98,8	4,73	3,37	0,71	112,6	33,4
Domaniewice .....	1410	6618	146,9	4,69	3,31	0,70	104,2	31,5
Kiernozia .....	1244	5300	110,3	4,26	2,78	0,65	88,7	31,8
Kocierzew Południowy .....	1213	5704	127,8	4,70	3,57	0,76	105,4	29,5
Łowicz .....	2258	10641	244,3	4,71	3,39	0,72	108,2	32,0
Łyszkowice .....	2106	8850	197,1	4,20	3,19	0,76	93,6	29,3
Nieborów .....	3017	13355	280,1	4,43	3,13	0,71	92,8	29,6
Zduny .....	1853	8802	200,4	4,75	3,16	0,66	108,1	34,3
<b>Powiat rawski .....</b>	<b>16423</b>	<b>63012</b>	<b>1277,9</b>	<b>3,84</b>	<b>3,00</b>	<b>0,78</b>	<b>77,8</b>	<b>26,0</b>
Gminy miejskie: Urban gminas:								
Rawa Mazowiecka ....	6341	23902	419,9	3,77	2,78	0,74	66,2	23,8
Gminy miejsko-wiejskie: Urban-rural gminas:								
Biała Rawska .....	3872	15046	315,1	3,89	2,96	0,76	81,4	27,5
w tym miasto .....	1195	4443	83,6	3,72	2,69	0,72	70,0	26,0
of which city								
Gminy wiejskie: Rural gminas:								
Cielądz .....	1233	4816	104,6	3,91	3,28	0,84	84,9	25,8
Rawa Mazowiecka ....	2671	10488	231,6	3,93	3,26	0,83	86,7	26,6
Regnów .....	574	2178	50,4	3,79	3,20	0,84	87,9	27,5
Sadkowiec .....	1732	6582	156,3	3,80	3,22	0,85	90,2	28,0
<b>Powiat skierniewicki ...</b>	<b>12237</b>	<b>51644</b>	<b>1109,1</b>	<b>4,22</b>	<b>3,12</b>	<b>0,74</b>	<b>90,6</b>	<b>29,1</b>
Gminy wiejskie: Rural gminas:								
Bolimów .....	1385	5621	118,2	4,06	2,92	0,72	85,4	29,2
Gluchów .....	1606	7106	165,5	4,42	3,64	0,82	103,1	28,3
Godzianów .....	729	3267	71,4	4,48	3,56	0,79	97,9	27,5
Kowiesy .....	1228	4743	102,4	3,86	2,39	0,62	83,4	34,9
Lipce Reymontowskie	1024	4619	97,5	4,51	3,22	0,71	95,2	29,6
Maków .....	1761	7965	164,3	4,52	3,40	0,75	93,3	27,4
Nowy Kawęczyn .....	1356	5022	105,1	3,70	2,49	0,67	77,5	31,1
Skierniewice .....	2404	10149	217,4	4,22	3,07	0,73	90,4	29,4
Słupia .....	744	3152	67,2	4,24	3,63	0,86	90,3	24,9
<b>Miasto na prawach powiatu: City with powiat status:</b>								
<b>Skierniewice .....</b>	<b>19543</b>	<b>73412</b>	<b>1306,5</b>	<b>3,76</b>	<b>2,48</b>	<b>0,66</b>	<b>66,9</b>	<b>27,0</b>

a Na podstawie bilansu zasobów mieszkaniowych. b Patrz uwagi ogólne do Rocznika, ust. 9.

a Based on balance of dwelling stocks. b See general notes to the Yearbook, item 9.

TABL. 6 (43). MIESZKANIA W ZASOBACH MIESZKANIOWYCH<sup>a</sup> WYPOSAŻONE W INSTALACJE W 2015 R.  
Stan w dniu 31 XII  
DWELLINGS IN DWELLING STOCKS<sup>a</sup> FITTED WITH INSTALLATIONS IN 2015  
As of 31 XII

WYSZCZEGÓLNIENIE SPECIFICATION	Ogółem Total	Wyposażone w Fitted with				
		wodociąg water supply system	ustęp lavatory	łazienkę bathroom	gaz z sieci gas supply system	centralne ogrzewanie central heating
<b>WOJEWÓDZTWO .....</b> <b>VOIVODSHIP</b>	<b>1003933</b>	<b>950177</b>	<b>897539</b>	<b>856866</b>	<b>448514</b>	<b>771941</b>
<b>Podregion łódzki .....</b> <b>Subregion</b>	<b>151276</b>	<b>142905</b>	<b>135287</b>	<b>129029</b>	<b>61981</b>	<b>116338</b>
Powiaty: Powiats:						
brzeziński .....	11329	10463	9531	9063	9	8215
łódzki wschodni .....	24013	22732	21340	20297	9801	18521
pabianicki .....	50544	47460	45100	43290	29089	39339
zgierski .....	65390	62250	59316	56379	23082	50263
<b>Podregion m. Łódź .....</b> <b>Subregion</b>	<b>352040</b>	<b>342798</b>	<b>328070</b>	<b>313910</b>	<b>289215</b>	<b>283493</b>
Miasto na prawach powiatu: City with powiat status:						
Łódź .....	352040	342798	328070	313910	289215	283493
<b>Podregion piotrkowski .....</b> <b>Subregion</b>	<b>216129</b>	<b>201171</b>	<b>187614</b>	<b>178914</b>	<b>76395</b>	<b>160692</b>
Powiaty: Powiats:						
bełchatowski .....	40337	38097	36383	35199	18087	33208
opoczyński .....	26049	23328	21100	20199	4100	18263
piotrkowski .....	29969	27333	24146	22634	1275	20155
radomszczański .....	42942	39392	36143	34353	10423	29433
tomaszowski .....	45468	42123	39591	37552	18566	34078
Miasto na prawach powiatu: City with powiat status:						
Piotrków Trybunalski .....	31364	30898	30251	28977	23944	25555
<b>Podregion sieradzki .....</b> <b>Subregion</b>	<b>153797</b>	<b>142573</b>	<b>133081</b>	<b>126378</b>	<b>1507</b>	<b>112445</b>
Powiaty: Powiats:						
łaski .....	19188	17369	16019	15132	207	13437
pajęczański .....	16870	15646	14356	13523	7	12133
poddębicki .....	15427	13664	12452	11553	600	9272
sieradzki .....	39288	36327	33875	32443	301	28787
wieluński .....	25280	23812	22281	21372	9	19485
wieruszowski .....	13375	12462	11722	11202	261	9985
zdunówski .....	24369	23293	22376	21153	122	19346
<b>Podregion skierniewicki .....</b> <b>Subregion</b>	<b>130691</b>	<b>120730</b>	<b>113487</b>	<b>108635</b>	<b>19416</b>	<b>98973</b>
Powiaty: Powiats:						
kutnowski .....	37688	35318	32982	31299	1591	29641
łęczycki .....	17272	15702	14316	13398	445	11283
łowicki .....	27528	25433	23957	22970	291	20426
rawski .....	16423	14689	13793	13345	4522	11540
skierniewicki .....	12237	10633	9654	9133	1	8236
Miasto na prawach powiatu: City with powiat status:						
Skierniewice .....	19543	18955	18785	18490	12566	17847

a Na podstawie bilansu zasobów mieszkaniowych.

a Based on balance of dwelling stocks.



TABL. 7 (44). BUDYNKI ODDANE DO UŻYTKOWANIA W 2015 R.

BUILDINGS COMPLETED IN 2015

WYSZCZEGÓLNIENIE SPECIFICATION	Budynki <sup>a</sup> Buildings <sup>a</sup>				Kubatura <sup>b</sup> w dm <sup>3</sup> Cubic volume <sup>b</sup> in dm <sup>3</sup>			
	ogółem grand total		w tym budynki indywidualne of which private buildings		ogółem grand total		w tym budynków indywidualnych of which private buildings	
	ogółem total	w tym mieszkalne of which residential	razem total	w tym mieszkalne of which residential	ogółem total	w tym budynków mieszkal- nych of which residential buildings	razem total	w tym budynków mieszkal- nych of which residential buildings
<b>WOJEWÓDZTWO ..... VOIVODSHIP</b>	<b>6424</b>	<b>4598</b>	<b>5852</b>	<b>4362</b>	<b>11903,4</b>	<b>3894,8</b>	<b>5901,0</b>	<b>3170,3</b>
<b>Podregion łódzki ..... Subregion</b>	<b>1596</b>	<b>1292</b>	<b>1493</b>	<b>1236</b>	<b>1904,0</b>	<b>972,0</b>	<b>1358,0</b>	<b>894,2</b>
Powiaty: Powiats:								
brzeziński .....	111	68	104	67	149,1	67,4	94,5	60,8
łódzki wschodni .....	306	266	304	266	241,0	205,0	238,3	205,0
pabianicki .....	488	376	446	340	584,6	268,2	485,3	234,1
zgierski .....	691	582	639	563	929,4	431,4	539,9	394,3
<b>Podregion m. Łódź ..... Subregion</b>	<b>676</b>	<b>526</b>	<b>461</b>	<b>402</b>	<b>2985,8</b>	<b>854,6</b>	<b>506,8</b>	<b>380,9</b>
Miasto na prawach powiatu: City with powiat status:								
Łódź .....	676	526	461	402	2985,8	854,6	506,8	380,9
<b>Podregion piotrkowski ..... Subregion</b>	<b>1758</b>	<b>1300</b>	<b>1674</b>	<b>1268</b>	<b>2518,8</b>	<b>952,9</b>	<b>1449,4</b>	<b>873,0</b>
Powiaty: Powiats:								
bełchatowski .....	390	329	376	315	248,7	230,5	231,8	213,7
opoczyński .....	276	180	262	180	724,1	122,9	218,7	122,9
piotrkowski .....	410	309	405	309	360,8	197,4	334,9	197,4
radomszczański .....	288	194	275	192	420,8	165,5	288,5	154,2
tomaszowski .....	283	218	265	207	564,0	144,3	286,3	136,2
Miasto na prawach powiatu: City with powiat status:								
Piotrków Trybunalski .....	111	70	91	65	200,4	92,3	89,1	48,6
<b>Podregion sieradzki ..... Subregion</b>	<b>1392</b>	<b>893</b>	<b>1319</b>	<b>885</b>	<b>1996,5</b>	<b>684,1</b>	<b>1614,2</b>	<b>627,0</b>
Powiaty: Powiats:								
łaski .....	184	116	176	114	243,3	89,6	211,8	77,1
pajęczański .....	152	94	148	94	180,4	73,6	167,1	73,6
poddębicki .....	169	119	166	117	149,4	95,9	130,5	77,7
sieradzki .....	301	185	286	184	735,9	135,3	673,9	130,3
wieluński .....	251	164	240	163	265,2	122,4	193,3	117,3
wieruszowski .....	145	87	132	85	228,0	82,5	105,4	66,2
zduńskowolski .....	190	128	171	128	194,2	84,8	132,2	84,8
<b>Podregion skierniewicki ..... Subregion</b>	<b>1002</b>	<b>587</b>	<b>905</b>	<b>571</b>	<b>2498,3</b>	<b>431,3</b>	<b>972,7</b>	<b>395,3</b>
Powiaty: Powiats:								
kutnowski .....	266	129	229	124	1470,6	96,0	196,1	84,9
łęczycki .....	95	56	90	56	168,0	33,9	107,4	33,9
łowicki .....	204	124	190	123	240,7	94,3	214,7	89,1
rawski .....	179	95	159	94	277,6	75,4	215,6	62,1
skierniewicki .....	181	125	175	125	244,6	87,8	193,8	87,8
Miasto na prawach powiatu: City with powiat status:								
Skierniewice .....	77	58	62	49	96,7	44,0	45,1	37,5

a Nowo wybudowane. b Budynków nowo wybudowanych i rozbudowanych (tylko w części dotyczącej rozbudowy).

a Newly built. b Newly built and expanded buildings (exclusively in the enlarged portion).

TABL. 8 (45). MIESZKANIA ODDANE DO UŻYTKOWANIA W 2015 R.

DWELLINGS COMPLETED IN 2015

WYSZCZEGÓLNIENIE SPECIFICATION	Ogółem Total				W tym w budynkach indywidualnych Of which in private buildings			
	mieszkania dwellings	izby rooms	powierzchnia użytkowa w m <sup>2</sup> useful floor area in m <sup>2</sup>		mieszkania dwellings	izby rooms	powierzchnia użytkowa w m <sup>2</sup> useful floor area in m <sup>2</sup>	
			mieszkań of dwell- ings	przeciętna 1 mieszkania average per dwelling			mieszkań of dwell- ings	przeciętna 1 mieszkania average per dwelling
<b>WOJEWÓDZTWO VOIVODSHIP</b>	<b>7150</b>	<b>32067</b>	<b>804768</b>	<b>112,6</b>	<b>4908</b>	<b>25545</b>	<b>666347</b>	<b>135,8</b>
miasta ..... urban areas	4033	15167	362761	89,9	1835	8801	228111	124,3
wieś ..... rural areas	3117	16900	442007	141,8	3073	16744	438236	142,6
<b>PODREGION ŁÓDZKI... SUBREGION</b>	<b>1489</b>	<b>7270</b>	<b>205005</b>	<b>137,7</b>	<b>1286</b>	<b>6678</b>	<b>190586</b>	<b>148,2</b>
<b>Powiat brzeziński .....</b>	<b>128</b>	<b>586</b>	<b>15236</b>	<b>119,0</b>	<b>92</b>	<b>507</b>	<b>13837</b>	<b>150,4</b>
Gminy miejskie: Urban gminas:								
Brzeziny .....	54	181	4427	82,0	18	102	3028	168,2
Gminy wiejskie: Rural gminas:								
Brzeziny .....	32	174	4593	143,5	32	174	4593	143,5
Dmosin .....	14	82	2334	166,7	14	82	2334	166,7
Jeżów .....	7	42	1207	172,4	7	42	1207	172,4
Rogów .....	21	107	2675	127,4	21	107	2675	127,4
<b>Powiat łódzki wschodni .....</b>	<b>263</b>	<b>1592</b>	<b>43037</b>	<b>163,6</b>	<b>263</b>	<b>1592</b>	<b>43037</b>	<b>163,6</b>
Gminy miejsko-wiejskie: Urban-rural gminas:								
Koluszki .....	48	279	6747	140,6	48	279	6747	140,6
w tym miasto ..... of which city	13	80	2000	153,8	13	80	2000	153,8
Rzgów .....	42	249	6513	155,1	42	249	6513	155,1
w tym miasto ..... of which city	5	26	616	123,2	5	26	616	123,2
Tuszyn .....	48	282	7970	166,0	48	282	7970	166,0
w tym miasto ..... of which city	17	108	3130	184,1	17	108	3130	184,1
Gminy wiejskie: Rural gminas:								
Andrespol .....	41	238	6407	156,3	41	238	6407	156,3
Brójce .....	47	306	8383	178,4	47	306	8383	178,4
Nowosolna .....	37	238	7017	189,6	37	238	7017	189,6
<b>Powiat pabianicki .....</b>	<b>425</b>	<b>2127</b>	<b>55893</b>	<b>131,5</b>	<b>344</b>	<b>1844</b>	<b>49673</b>	<b>144,4</b>
Gminy miejskie: Urban gminas:								
Konstantynów Łódzki	90	448	12092	134,4	62	321	9124	147,2
Pabianice .....	101	408	10220	101,2	53	274	7581	143,0
Gminy wiejskie: Rural gminas:								
Dłutów .....	24	130	3191	133,0	24	130	3191	133,0
Dobroń .....	37	196	5299	143,2	37	196	5299	143,2
Ksawerów .....	27	167	4364	161,6	27	167	4364	161,6
Lutomiersk .....	56	297	7976	142,4	56	297	7976	142,4
Pabianice .....	90	481	12751	141,7	85	459	12138	142,8

TABL. 8 (45). MIESZKANIA ODDANE DO UŻYTKOWANIA W 2015 R. (cd.)

DWELLINGS COMPLETED IN 2015 (cont.)

WYSZCZEGÓLNIENIE SPECIFICATION	Ogółem Total				W tym w budynkach indywidualnych Of which in private buildings			
	mieszkania dwellings	izby rooms	powierzchnia użytkowa w m <sup>2</sup> useful floor area in m <sup>2</sup>		mieszkania dwellings	izby rooms	powierzchnia użytkowa w m <sup>2</sup> useful floor area in m <sup>2</sup>	
			mieszkań of dwell- ings	przeciętna 1 mieszkania average per dwelling			mieszkań of dwell- ings	przeciętna 1 mieszkania average per dwellings
<b>PODREGION ŁÓDZKI (dok.) SUBREGION (cont.)</b>								
<b>Powiat zgierski .....</b>	<b>673</b>	<b>2965</b>	<b>90839</b>	<b>135,0</b>	<b>587</b>	<b>2735</b>	<b>84039</b>	<b>143,2</b>
Gminy miejskie: <i>Urban gminas:</i>								
Głowno .....	20	109	3264	163,2	20	109	3264	163,2
Ozorków .....	32	126	4109	128,4	32	126	4109	128,4
Zgierz .....	116	501	15677	135,1	93	440	14193	152,6
Gminy miejsko-wiejskie: <i>Urban-rural gminas:</i>								
Aleksandrów Łódzki w tym miasto .....	269 107	1152 394	33602 11821	124,9 110,5	207 54	989 264	28609 7657	138,2 141,8
of which city								
Stryków .....	53	241	7868	148,5	53	241	7868	148,5
w tym miasto .....	7	40	1156	165,1	7	40	1156	165,1
of which city								
Gminy wiejskie: <i>Rural gminas:</i>								
Głowno .....	14	71	1926	137,6	14	71	1926	137,6
Ozorków .....	23	98	2883	125,3	23	98	2883	125,3
Parzęczew .....	18	87	2575	143,1	18	87	2575	143,1
Zgierz .....	128	580	18935	147,9	127	574	18612	146,6
<b>PODREGION M. ŁÓDŹ SUBREGION</b>	<b>2252</b>	<b>7538</b>	<b>168173</b>	<b>74,7</b>	<b>772</b>	<b>3330</b>	<b>78621</b>	<b>101,8</b>
<b>Miasto na prawach powiatu: City with powiat status:</b>								
Łódź .....	2252	7538	168173	74,7	772	3330	78621	101,8
<b>PODREGION PIOTRKOWSKI .....</b>	<b>1554</b>	<b>8116</b>	<b>195519</b>	<b>125,8</b>	<b>1320</b>	<b>7288</b>	<b>179136</b>	<b>135,7</b>
<b>SUBREGION</b>								
<b>Powiat bełchatowski .....</b>	<b>362</b>	<b>1952</b>	<b>47371</b>	<b>130,9</b>	<b>322</b>	<b>1790</b>	<b>43881</b>	<b>136,3</b>
Gminy miejskie: <i>Urban gminas:</i>								
Bełchatów .....	69	397	9836	142,6	57	325	8168	143,3
Gminy miejsko-wiejskie: <i>Urban-rural gminas:</i>								
Zelów .....	48	236	5589	116,4	48	236	5589	116,4
w tym miasto .....	25	116	2703	108,1	25	116	2703	108,1
of which city								
Gminy wiejskie: <i>Rural gminas:</i>								
Bełchatów .....	95	528	12864	135,4	95	528	12864	135,4
Drużbice .....	28	154	3631	129,7	28	154	3631	129,7
Kleszczów .....	68	320	7748	113,9	40	230	5926	148,2
Kluki .....	18	101	2365	131,4	18	101	2365	131,4
Rusiec .....	8	48	1171	146,4	8	48	1171	146,4
Szczerców .....	28	168	4167	148,8	28	168	4167	148,8



TABL. 8 (45). MIESZKANIA ODDANE DO UŻYTKOWANIA W 2015 R. (cd.)

DWELLINGS COMPLETED IN 2015 (cont.)

WYSZCZEGÓLNIENIE SPECIFICATION	Ogółem Total				W tym w budynkach indywidualnych Of which in private buildings			
	mieszkania dwellings	izby rooms	powierzchnia użytkowa w m <sup>2</sup> useful floor area in m <sup>2</sup>		mieszkania dwellings	izby rooms	powierzchnia użytkowa w m <sup>2</sup> useful floor area in m <sup>2</sup>	
			mieszkań of dwell- ings	przeciętna 1 mieszkania average per dwellings			mieszkań of dwell- ings	przeciętna 1 mieszkania average per dwellings
<b>PODREGION PIOTRKOWSKI (dok.) SUBREGION (cont.)</b>								
<b>Powiat radomszczanski (dok.) (cont.)</b>								
Gminy wiejskie: Rural gminas:								
Dobryszycze .....	23	122	3143	136,7	23	122	3143	136,7
Gidle .....	13	74	1943	149,5	13	74	1943	149,5
Gomunice .....	14	83	2236	159,7	14	83	2236	159,7
Kobiele Wielkie .....	10	54	1391	139,1	10	54	1391	139,1
Kodrąb .....	12	74	1658	138,2	12	74	1658	138,2
Lgota Wielka .....	10	54	1429	142,9	10	54	1429	142,9
Ładzice .....	16	86	2439	152,4	16	86	2439	152,4
Masłowice .....	12	65	1712	142,7	12	65	1712	142,7
Radomsko .....	18	107	2718	151,0	18	107	2718	151,0
Wielgomłynny .....	6	32	905	150,8	6	32	905	150,8
Żytno .....	11	56	1365	124,1	11	56	1365	124,1
<b>Powiat tomaszowski .....</b>	<b>217</b>	<b>1209</b>	<b>30390</b>	<b>140,0</b>	<b>206</b>	<b>1154</b>	<b>29154</b>	<b>141,5</b>
Gminy miejskie: Urban gminas:								
Tomaszów Mazowiecki .....	43	230	5719	133,0	32	175	4483	140,1
Gminy wiejskie: Rural gminas:								
Będków .....	4	27	807	201,8	4	27	807	201,8
Budziszewice .....	3	16	353	117,7	3	16	353	117,7
Czerniewice .....	10	57	1341	134,1	10	57	1341	134,1
Inowódz .....	12	71	1798	149,8	12	71	1798	149,8
Lubochnia .....	16	82	1931	120,7	16	82	1931	120,7
Rokiciny .....	27	145	3378	125,1	27	145	3378	125,1
Rzeczycza .....	10	58	1375	137,5	10	58	1375	137,5
Tomaszów Mazowiecki .....	62	365	9809	158,2	62	365	9809	158,2
Ujazd .....	20	108	2700	135,0	20	108	2700	135,0
Żelechlinek .....	10	50	1179	117,9	10	50	1179	117,9
<b>Miasto na prawach powiatu: City with powiat status: Piotrków Trybunalski .....</b>	<b>235</b>	<b>924</b>	<b>20033</b>	<b>85,2</b>	<b>88</b>	<b>408</b>	<b>10740</b>	<b>122,0</b>
<b>PODREGION SIERADZKI .....</b>	<b>1143</b>	<b>5456</b>	<b>144886</b>	<b>126,8</b>	<b>960</b>	<b>5010</b>	<b>135333</b>	<b>141,0</b>
<b>SUBREGION</b>								
<b>Powiat łaski.....</b>	<b>156</b>	<b>705</b>	<b>18222</b>	<b>116,8</b>	<b>114</b>	<b>576</b>	<b>15898</b>	<b>139,5</b>
Gminy miejsko-wiejskie: Urban-rural gminas:								
Łask .....	89	378	9947	111,8	47	249	7623	162,2
w tym miasto of which city	55	198	5172	94,0	13	69	2848	219,1



TABL. 8 (45). MIESZKANIA ODDANE DO UŻYTKOWANIA W 2015 R. (cd.)

DWELLINGS COMPLETED IN 2015 (cont.)

WYSZCZEGÓLNIENIE SPECIFICATION	Ogółem Total				W tym w budynkach indywidualnych Of which in private buildings			
	mieszkania dwellings	izby rooms	powierzchnia użytkowa w m <sup>2</sup> useful floor area in m <sup>2</sup>		mieszkania dwellings	izby rooms	powierzchnia użytkowa w m <sup>2</sup> useful floor area in m <sup>2</sup>	
			mieszkań of dwell- ings	przeciętna 1 mieszkania average per dwellings			mieszkań of dwell- ings	przeciętna 1 mieszkania average per dwellings
<b>PODREGION SIERADZKI (cd.) SUBREGION (cont.)</b>								
<b>Powiat sieradzki (dok.) (cont.)</b>								
Gminy miejsko-wiejskie (dok.): <i>Urban-rural gminas</i>								
<i>(cont.):</i>								
Warta .....	24	140	3668	152,8	24	140	3668	152,8
w tym miasto .....	9	56	1526	169,6	9	56	1526	169,6
<i>of which city</i>								
Złoczew .....	39	152	3003	77,0	15	80	1914	127,6
w tym miasto .....	32	112	2071	64,7	8	40	982	122,8
<i>of which city</i>								
Gminy wiejskie: <i>Rural gminas:</i>								
Braszewice .....	10	53	1301	130,1	10	53	1301	130,1
Brzeźnio .....	17	94	2475	145,6	17	94	2475	145,6
Burzenin .....	6	32	700	116,7	6	32	700	116,7
Goszczanów .....	7	42	1225	175,0	7	42	1225	175,0
Klonowa .....	2	12	337	168,5	2	12	337	168,5
Sieradz .....	35	193	5402	154,3	35	193	5402	154,3
Wróblew .....	11	62	1623	147,5	11	62	1623	147,5
<b>Powiat wieluński .....</b>	<b>181</b>	<b>889</b>	<b>26249</b>	<b>145,0</b>	<b>181</b>	<b>889</b>	<b>26249</b>	<b>145,0</b>
Gminy miejsko-wiejskie: <i>Urban-rural gminas:</i>								
Wieluń .....	80	375	10237	128,0	80	375	10237	128,0
w tym miasto .....	47	214	5475	116,5	47	214	5475	116,5
<i>of which city</i>								
Gminy wiejskie: <i>Rural gminas:</i>								
Biała .....	13	59	1992	153,2	13	59	1992	153,2
Czarnożyły .....	12	66	2048	170,7	12	66	2048	170,7
Konopnica .....	5	23	715	143,0	5	23	715	143,0
Mokrsko .....	10	46	1382	138,2	10	46	1382	138,2
Osjaków .....	14	72	2268	162,0	14	72	2268	162,0
Ostrówek .....	9	46	1431	159,0	9	46	1431	159,0
Pątnów .....	22	116	3550	161,4	22	116	3550	161,4
Skomlin .....	3	17	449	149,7	3	17	449	149,7
Wierzchnas .....	13	69	2177	167,5	13	69	2177	167,5
<b>Powiat wierzuszowski ..</b>	<b>155</b>	<b>649</b>	<b>17479</b>	<b>112,8</b>	<b>106</b>	<b>552</b>	<b>14709</b>	<b>138,8</b>
Gminy miejsko-wiejskie: <i>Urban-rural gminas:</i>								
Wierzuszów .....	97	303	8176	84,3	49	211	5590	114,1
w tym miasto .....	76	186	4781	62,9	28	94	2195	78,4
<i>of which city</i>								
Gminy wiejskie: <i>Rural gminas:</i>								
Bolesławiec .....	7	46	1183	169,0	7	46	1183	169,0
Czastary .....	4	25	587	146,8	4	25	587	146,8
Galewice .....	18	108	3102	172,3	17	103	2918	171,6
Lututów .....	8	49	1318	164,8	8	49	1318	164,8
Łubnice .....	6	34	796	132,7	6	34	796	132,7
Sokolniki .....	15	84	2317	154,5	15	84	2317	154,5

TABL. 8 (45). MIESZKANIA ODDANE DO UŻYTKOWANIA W 2015 R. (cd.)

DWELLINGS COMPLETED IN 2015 (cont.)

WYSZCZEGÓLNIENIE SPECIFICATION	Ogółem Total				W tym w budynkach indywidualnych Of which in private buildings			
	mieszkania dwellings	izby rooms	powierzchnia użytkowa w m <sup>2</sup> useful floor area in m <sup>2</sup>		mieszkania dwellings	izby rooms	powierzchnia użytkowa w m <sup>2</sup> useful floor area in m <sup>2</sup>	
			mieszkań of dwell- ings	przeciętna 1 mieszkania average per dwellings			mieszkań of dwell- ings	przeciętna 1 mieszkania average per dwellings
<b>PODREGION SIERADZKI (dok.) SUBREGION (cont.)</b>								
<b>Powiat zduńskowski ...</b>	<b>143</b>	<b>750</b>	<b>18332</b>	<b>128,2</b>	<b>143</b>	<b>750</b>	<b>18332</b>	<b>128,2</b>
Gminy miejskie: Urban gminas:								
Zduńska Wola .....	34	192	4716	138,7	34	192	4716	138,7
Gminy miejsko-wiejskie: Urban-rural gminas:								
Szadek .....	19	109	2724	143,4	19	109	2724	143,4
w tym miasto .....	3	17	362	120,7	3	17	362	120,7
of which city								
Gminy wiejskie: Rural gminas:								
Zapolice .....	34	174	4217	124,0	34	174	4217	124,0
Zduńska Wola .....	56	275	6675	119,2	56	275	6675	119,2
<b>PODREGION SKIERNIEWICKI .....</b>	<b>712</b>	<b>3687</b>	<b>91185</b>	<b>128,1</b>	<b>570</b>	<b>3239</b>	<b>82671</b>	<b>145,0</b>
<b>SUBREGION</b>								
<b>Powiat kutnowski .....</b>	<b>182</b>	<b>899</b>	<b>20600</b>	<b>113,2</b>	<b>124</b>	<b>705</b>	<b>17314</b>	<b>139,6</b>
Gminy miejskie: Urban gminas:								
Kutno .....	93	401	8260	88,8	35	207	4974	142,1
Gminy miejsko-wiejskie: Urban-rural gminas:								
Krośniewice .....	11	55	1475	134,1	11	55	1475	134,1
w tym miasto .....	4	24	668	167,0	4	24	668	167,0
of which city								
Żychlin .....	11	60	1375	125,0	11	60	1375	125,0
w tym miasto .....	5	27	619	123,8	5	27	619	123,8
of which city								
Gminy wiejskie: Rural gminas:								
Bedno .....	6	35	930	155,0	6	35	930	155,0
Dąbrowice .....	1	4	131	131,0	1	4	131	131,0
Krzyżanów .....	7	36	856	122,3	7	36	856	122,3
Kutno .....	39	227	5606	143,7	39	227	5606	143,7
Łanięta .....	1	9	293	293,0	1	9	293	293,0
Nowe Ostrowy .....	3	17	422	140,7	3	17	422	140,7
Oporów .....	2	11	248	124,0	2	11	248	124,0
Strzelce .....	8	44	1004	125,5	8	44	1004	125,5
<b>Powiat łączycki .....</b>	<b>57</b>	<b>314</b>	<b>6897</b>	<b>121,0</b>	<b>57</b>	<b>314</b>	<b>6897</b>	<b>121,0</b>
Gminy miejskie: Urban gminas:								
Łęczycza .....	6	32	731	121,8	6	32	731	121,8
Gminy wiejskie: Rural gminas:								
Daszyna .....	3	21	562	187,3	3	21	562	187,3
Góra Świętej Małgorzaty .....	5	29	630	126,0	5	29	630	126,0
Grabów .....	5	27	511	102,2	5	27	511	102,2
Łęczycza .....	18	98	2110	117,2	18	98	2110	117,2
Piątek .....	8	46	927	115,9	8	46	927	115,9
Świnice Warckie .....	10	49	1159	115,9	10	49	1159	115,9
Witonia .....	2	12	267	133,5	2	12	267	133,5

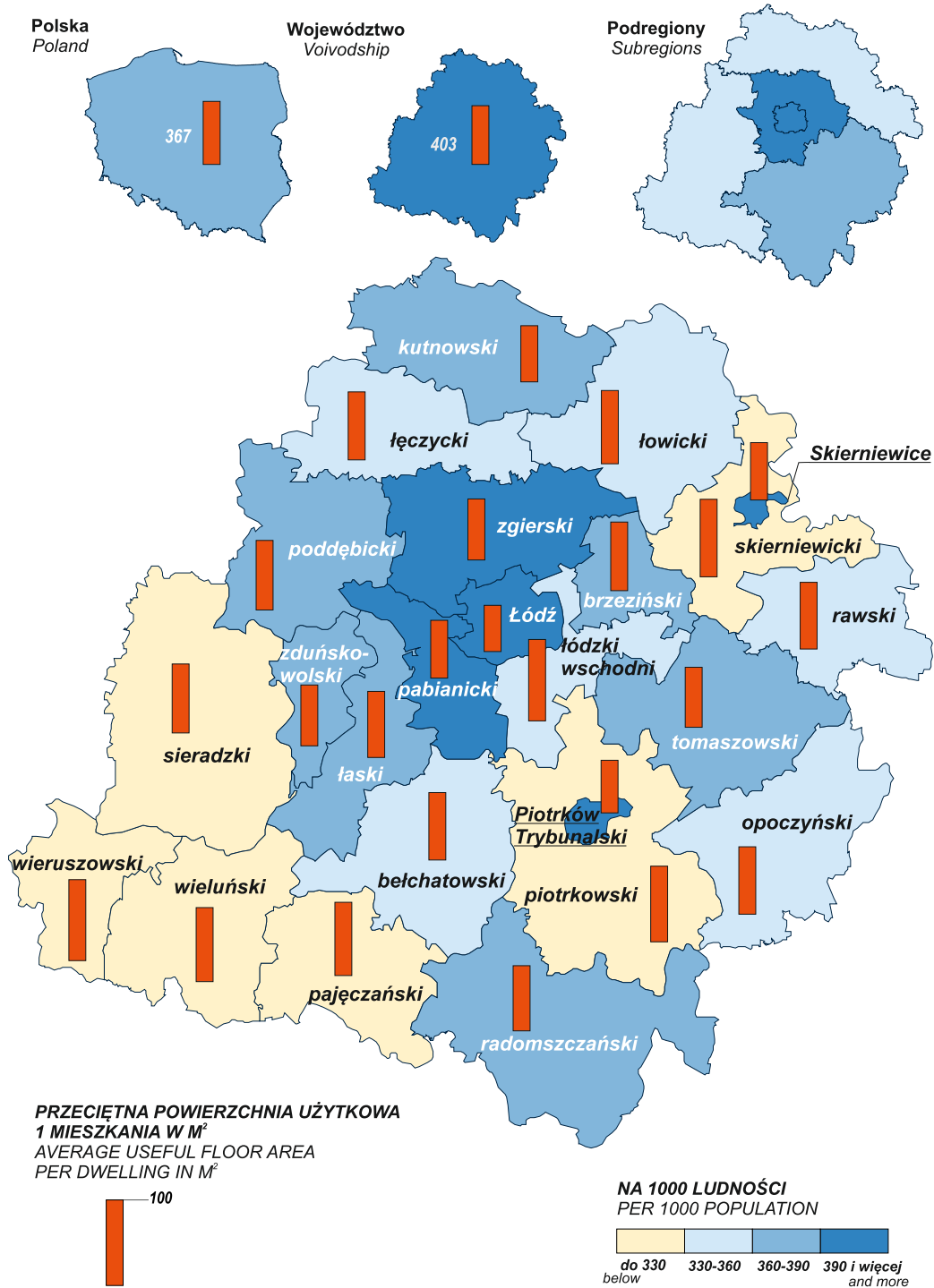


TABL. 8 (45). MIESZKANIA ODDANE DO UŻYTKOWANIA W 2015 R. (dok.)

DWELLINGS COMPLETED IN 2015 (cont.)

WYSZCZEGÓLNIENIE SPECIFICATION	Ogółem Total				W tym w budynkach indywidualnych Of which in private buildings			
	mieszkania dwellings	izby rooms	powierzchnia użytkowa w m <sup>2</sup> useful floor area in m <sup>2</sup>		mieszkania dwellings	izby rooms	powierzchnia użytkowa w m <sup>2</sup> useful floor area in m <sup>2</sup>	
			mieszkań of dwell- lings	przeciętna 1 mieszkania average per dwellings			mieszkań of dwell- lings	przeciętna 1 mieszkania average per dwellings
<b>PODREGION SKIER- NIEWICKI (dok.) SUBREGION (cont.)</b>								
<b>Powiat łowicki .....</b>	<b>145</b>	<b>786</b>	<b>19515</b>	<b>134,6</b>	<b>123</b>	<b>738</b>	<b>18359</b>	<b>149,3</b>
Gminy miejskie: <i>Urban gminas:</i>								
Łowicz .....	46	195	4687	101,9	24	147	3531	147,1
Gminy wiejskie: <i>Rural gminas:</i>								
Bielawy .....	3	19	376	125,3	3	19	376	125,3
Chąszno .....	2	12	325	162,5	2	12	325	162,5
Domaniewice .....	7	45	1034	147,7	7	45	1034	147,7
Kiernozia .....	2	10	314	157,0	2	10	314	157,0
Kocierzew Południowy .....	6	34	858	143,0	6	34	858	143,0
Łowicz .....	33	202	4962	150,4	33	202	4962	150,4
Łyszkowice .....	8	43	1052	131,5	8	43	1052	131,5
Nieborów .....	33	192	5216	158,1	33	192	5216	158,1
Zduny .....	5	34	691	138,2	5	34	691	138,2
<b>Powiat rawski .....</b>	<b>146</b>	<b>628</b>	<b>16533</b>	<b>113,2</b>	<b>94</b>	<b>464</b>	<b>13795</b>	<b>146,8</b>
Gminy miejskie: <i>Urban gminas:</i>								
Rawa Mazowiecka....	13	61	1818	139,8	13	61	1818	139,8
Gminy miejsko-wiejskie: <i>Urban-rural gminas:</i>								
Biała Rawska .....	79	297	6583	83,3	27	133	3845	142,4
w tym miasto .....	55	178	3197	58,1	3	14	459	153,0
<i>of which city</i>								
Gminy wiejskie: <i>Rural gminas:</i>								
Cielądz .....	11	51	1443	131,2	11	51	1443	131,2
Rawa Mazowiecka....	31	157	4739	152,9	31	157	4739	152,9
Regnów .....	7	36	1116	159,4	7	36	1116	159,4
Sadkowice .....	5	26	834	166,8	5	26	834	166,8
<b>Powiat skierniewicki ...</b>	<b>122</b>	<b>716</b>	<b>18164</b>	<b>148,9</b>	<b>122</b>	<b>716</b>	<b>18164</b>	<b>148,9</b>
Gminy wiejskie: <i>Rural gminas:</i>								
Bolimów .....	8	47	1223	152,9	8	47	1223	152,9
Głuchów .....	8	50	1166	145,8	8	50	1166	145,8
Godzianów .....	7	47	1146	163,7	7	47	1146	163,7
Kowiesy .....	8	51	1458	182,3	8	51	1458	182,3
Lipce Reymontowskie	4	25	599	149,8	4	25	599	149,8
Maków .....	14	86	2013	143,8	14	86	2013	143,8
Nowy Kawęczyn.....	15	84	2203	146,9	15	84	2203	146,9
Skierniewice .....	54	307	7869	145,7	54	307	7869	145,7
Stupia .....	4	19	487	121,8	4	19	487	121,8
<b>Miasto na prawach powiatu: City with powiat status:</b>								
<b>Skierniewice .....</b>	<b>60</b>	<b>344</b>	<b>9476</b>	<b>157,9</b>	<b>50</b>	<b>302</b>	<b>8142</b>	<b>162,8</b>

**ZASOBY MIESZKANIOWE W 2015 R.**  
**Stan w dniu 31 XII**  
**DWELLINGS STOCKS IN 2015**  
*As of 31 XII*



**MIESZKANIA ODDANE DO UŻYTKOWANIA W 2015 R.**  
**DWELLINGS COMPLETED IN 2015**



TABL. 9 (46). WYBRANE WSKAŹNIKI W ZAKRESIE MIESZKAŃ ODDANYCH DO UŻYTKOWANIA W 2015 R.  
 SELECTED INDICES OF DWELLINGS COMPLETED IN 2015

WYSZCZEGÓLNIENIE SPECIFICATION	Mieszkania Dwellings		Izby na 1000 ludności Rooms per 1000 population	Przeciętna powierzchnia użytkowa 1 mieszkania w m <sup>2</sup> Average useful floor area per dwelling in m <sup>2</sup>	
	na 1000 ludności per 1000 population	na 1000 zawartych małżeństw per 1000 marriages		ogółem total	w budynkach indywidualnych in private buil- dings
<b>WOJEWÓDZTWO ..... VOIVODSHIP</b>	<b>2,9</b>	<b>624</b>	<b>12,8</b>	<b>112,6</b>	<b>135,8</b>
<b>Podregion łódzki ..... Subregion</b>	<b>3,9</b>	<b>885</b>	<b>18,8</b>	<b>137,7</b>	<b>148,2</b>
Powiaty: Powiats:					
brzeziński .....	4,1	901	19,0	119,0	150,4
łódzki wschodni .....	3,7	892	22,7	163,6	163,6
pabianicki .....	3,6	773	17,8	131,5	144,4
zgierski .....	4,1	967	18,0	135,0	143,2
<b>Podregion m. Łódź..... Subregion</b>	<b>3,2</b>	<b>755</b>	<b>10,7</b>	<b>74,7</b>	<b>101,8</b>
Miasto na prawach powiatu: City with powiat status:					
Łódź .....	3,2	755	10,7	74,7	101,8
<b>Podregion piotrkowski ..... Subregion</b>	<b>2,6</b>	<b>544</b>	<b>13,7</b>	<b>125,8</b>	<b>135,7</b>
Powiaty: Powiats:					
bełchatowski .....	3,2	617	17,3	130,9	136,3
opoczyński .....	2,3	429	13,6	134,3	134,3
piotrkowski .....	3,2	649	17,5	128,2	128,2
radomszczański .....	2,3	478	11,9	134,9	145,6
tomaszowski .....	1,8	405	10,2	140,0	141,5
Miasto na prawach powiatu: City with powiat status:					
Piotrków Trybunalski.....	3,1	763	12,3	85,2	122,0
<b>Podregion sieradzki ..... Subregion</b>	<b>2,5</b>	<b>523</b>	<b>12,1</b>	<b>126,8</b>	<b>141,0</b>
Powiaty: Powiats:					
łaski .....	3,1	629	14,0	116,8	139,5
pajęczański .....	1,8	352	10,7	157,9	157,9
poddębicki .....	4,4	958	18,1	109,2	144,8
sieradzki .....	1,9	396	9,6	128,8	138,4
wieluński .....	2,3	488	11,5	145,0	145,0
wieruszowski .....	3,7	775	15,4	112,8	138,8
zduńskowolski .....	2,1	440	11,1	128,2	128,2
<b>Podregion skierniewicki ..... Subregion</b>	<b>1,9</b>	<b>408</b>	<b>10,1</b>	<b>128,1</b>	<b>145,0</b>
Powiaty: Powiats:					
kutnowski .....	1,8	421	9,0	113,2	139,6
łęczycki .....	1,1	212	6,1	121,0	121,0
łowicki .....	1,8	398	9,9	134,6	149,3
rawski .....	3,0	529	12,7	113,2	146,8
skierniewicki .....	3,2	705	18,7	148,9	148,9
Miasto na prawach powiatu: City with powiat status:					
Skierniewice .....	1,2	258	7,1	157,9	162,8

TABL. 10 (47). MIESZKANIA ODDANE DO UŻYTKOWANIA WEDŁUG FORM BUDOWNICTWA W 2015 R.  
DWELLINGS COMPLETED BY FORMS OF CONSTRUCTION IN 2015

WYSZCZEGÓLNIENIE SPECIFICATION	Mieszkania Dwellings				Powierzchnia użytkowa mieszkań w m <sup>2</sup> Useful floor area of dwellings in m <sup>2</sup>			
	ogółem total	w tym budownictwo of which construction			ogółem total	w tym budownictwo of which construction		
		spół- dzielcze cooperative	przeznaczone na sprzedaż lub wynajem for sale or rent	indywi- dualne private		spół- dzielcze cooperative	przeznaczone na sprzedaż lub wynajem for sale or rent	indywi- dualne private
<b>WOJEWÓDZTWO ..... VOIVODSHIP</b>	<b>7150</b>	<b>91</b>	<b>1972</b>	<b>4908</b>	<b>804768</b>	<b>5997</b>	<b>123314</b>	<b>666347</b>
<b>Podregion łódzki ..... Subregion</b>	<b>1489</b>	<b>1</b>	<b>202</b>	<b>1286</b>	<b>205005</b>	<b>55</b>	<b>14364</b>	<b>190586</b>
Powiaty: Powiats:								
brzeziński .....	128	-	36	92	15236	-	1399	13837
łódzki wschodni .....	263	-	-	263	43037	-	-	43037
pabianicki .....	425	1	80	344	55893	55	6165	49673
zgierski .....	673	-	86	587	90839	-	6800	84039
<b>Podregion m. Łódź ..... Subregion</b>	<b>2252</b>	<b>-</b>	<b>1398</b>	<b>772</b>	<b>168173</b>	<b>-</b>	<b>85847</b>	<b>78621</b>
Miasto na prawach powiatu: City with powiat status:								
Łódź .....	2252	-	1398	772	168173	-	85847	78621
<b>Podregion piotrkowski ..... Subregion</b>	<b>1554</b>	<b>12</b>	<b>134</b>	<b>1320</b>	<b>195519</b>	<b>1668</b>	<b>9836</b>	<b>179136</b>
Powiaty: Powiats:								
bełchatowski .....	362	12	-	322	47371	1668	-	43881
opoczyński .....	175	-	-	175	23500	-	-	23500
piotrkowski .....	296	-	-	296	37935	-	-	37935
radomszczański .....	269	-	36	233	36290	-	2364	33926
tomaszowski .....	217	-	11	206	30390	-	1236	29154
Miasto na prawach powiatu: City with powiat status:								
Piotrków Trybunalski .....	235	-	87	88	20033	-	6236	10740
<b>Podregion sieradzki ..... Subregion</b>	<b>1143</b>	<b>45</b>	<b>137</b>	<b>960</b>	<b>144886</b>	<b>2251</b>	<b>7118</b>	<b>135333</b>
Powiaty: Powiats:								
łaski .....	156	21	21	114	18222	1162	1162	15898
pajęczański .....	94	-	-	94	14844	-	-	14844
poddębicki .....	182	-	68	114	19878	-	3370	16508
sieradzki .....	232	24	-	208	29882	1089	-	28793
wieluński .....	181	-	-	181	26249	-	-	26249
wieruszowski .....	155	-	48	106	17479	-	2586	14709
zduńskowolski .....	143	-	-	143	18332	-	-	18332
<b>Podregion skierniewicki ..... Subregion</b>	<b>712</b>	<b>33</b>	<b>101</b>	<b>570</b>	<b>91185</b>	<b>2023</b>	<b>6149</b>	<b>82671</b>
Powiaty: Powiats:								
kutnowski .....	182	33	17	124	20600	2023	921	17314
łęczycki .....	57	-	-	57	6897	-	-	6897
łowicki .....	145	-	22	123	19515	-	1156	18359
rawski .....	146	-	52	94	16533	-	2738	13795
skierniewicki .....	122	-	-	122	18164	-	-	18164
Miasto na prawach powiatu: City with powiat status:								
Skierniewice .....	60	-	10	50	9476	-	1334	8142

## DZIAŁ VII

### EDUKACJA I WYCHOWANIE

#### Uwagi ogólne

1. System edukacji w Polsce funkcjonuje zgodnie z ustawą z dnia 7 IX 1991 r. o systemie oświaty (tekst jednolity Dz. U. z 2004 Nr 256, poz. 2572, z późniejszymi zmianami) oraz ustawą z dnia 27 VII 2005 r. – Prawo o szkolnictwie wyższym (Dz. U. Nr 164, poz. 1365), z późniejszymi zmianami.

Wśród szkół objętych systemem oświaty funkcjonują:

- od roku szkolnego 1999/2000 6-letnie szkoły podstawowe oraz 3-letnie gimnazja (powstałe w miejsce 8-letnich szkół podstawowych), w których nauka jest obowiązkowa,
- od roku szkolnego 2002/03 szkoły ponadgimnazjalne, tj. 2–3-letnie zasadnicze szkoły zawodowe, 3-letnie licea ogólnokształcące i profilowane, 4-letnie technika oraz od roku szkolnego 2004/05 szkoły dla absolwentów zasadniczych szkół zawodowych (tj. 2-letnie uzupełniające licea ogólnokształcące i 3-letnie technika uzupełniające) i 3-letnie szkoły specjalne przysposabiające do pracy; do szkół ponadgimnazjalnych zalicza się również szkoły artystyczne dające uprawnienia zawodowe oraz szkoły policealne,
- w roku szkolnym 2012/13 zakończono nabór do niektórych szkół ponadgimnazjalnych: liceów profilowanych, uzupełniających liceów ogólnokształcących, zasadniczych szkół zawodowych dla dorosłych oraz od roku szkolnego 2013/14 – techników uzupełniających.

2. Od roku szkolnego 2004/05 wprowadzono obowiązek odbycia rocznego przygotowania przedszkolnego w placówkach wychowania przedszkolnego przez dzieci w wieku 6 lat oraz w wieku 5 lat od roku szkolnego 2011/12.

Od roku szkolnego 2009/10 dzieci 6-letnie na wniosek rodziców mogły rozpocząć naukę w I klasie szkoły podstawowej. Od roku szkolnego 2014/15 obowiązek szkolny został nałożony na 6-letnie dzieci urodzone pomiędzy styczniem a czerwcem 2008 r., od roku szkolnego 2015/16 na wszystkie dzieci 6-letnie.

3. Informacje o szkołach artystycznych dających uprawnienia zawodowe – jeśli nie zaznaczono inaczej – dotyczą **ogólnokształcących szkół artystycznych**,

## CHAPTER VII

### EDUCATION

#### General notes

1. The educational system in Poland functions according to the Education System Act dated 7 IX 1991 (uniform text Journal of Laws 2004 No. 256, item 2572, with later amendments) and the Higher Education Act dated 27 VII 2005 (Journal of Laws No. 164, item 1365) with later amendments.

Among schools covered by the educational system, there are:

- since the 1999/2000 school year 6-year primary schools and 3-year lower secondary schools (which replaced 8-year primary schools), where education is compulsory,
- since the 2002/03 school year upper secondary schools, i.e. 2–3-year basic vocational schools, 3-year general secondary schools and specialized secondary schools, 4-year technical secondary schools, as well as since the 2004/05 school year supplementary schools for graduates from basic vocational schools (i.e. 2-year supplementary general secondary schools and 3-year supplementary technical secondary schools), and 3-year special job-training schools; upper secondary schools include also art schools leading to professional certification and post-secondary schools,
- since the 2012/13 school year recruitment to some upper secondary schools has been terminated: specialized secondary schools, supplementary general secondary schools, basic vocational schools for adults as well as since 2013/14 school year – supplementary technical schools.

2. Since 2004/05 school year an obligatory 1-year pre-primary education in pre-primary education establishments has been introduced for children at the age of 6 and at the age of 5 since 2011/12 school year.

Since the 2009/10 school year, upon the request of parents children at the age of 6 could start education in the first class of primary school. From the 2014/15 school year obligatory schooling was imposed on 6 years old children born between January and June of 2008 and from the 2015/16 school year on all children at the age of 6

3. The information regarding art schools leading to professional certification - if not otherwise stated - refers exclusively to **general art schools**, and is

które nie obejmują szkół realizujących wyłącznie kształcenie artystyczne.

Dane (z wyjątkiem szkół wyższych i dla dorosłych) prezentuje się – jeśli nie zaznaczono inaczej – łącznie ze szkołami specjalnymi.

4. Prezentowane w dziale dane dotyczą: wychowania przedszkolnego, szkół dla dzieci i młodzieży, policealnych, wyższych oraz szkół dla dorosłych.

5. Dane obejmują szkoły i placówki prowadzone przez jednostki administracji centralnej (rządowej), jednostki samorządu terytorialnego (gminy, powiaty i województwa) oraz inne osoby prawne i fizyczne.

6. Szkoły i placówki mogą być publiczne, niepubliczne oraz (z wyjątkiem szkół wyższych) niepubliczne o uprawnieniach szkół publicznych. Szkoła niepubliczna może uzyskać uprawnienia szkoły publicznej, jeżeli realizuje minimum programowe oraz stosuje zasady klasyfikowania i promowania uczniów ustalone przez Ministra Edukacji Narodowej, umożliwiające uzyskanie świadectw lub dyplomów państwowych. Jednostki administracji centralnej (rządowej), jednostki samorządu terytorialnego mogą prowadzić tylko szkoły publiczne. Szkoły podstawowe i gimnazja mogą być tylko publiczne lub niepubliczne o uprawnieniach szkoły publicznej.

7. **Szkoły dla dzieci i młodzieży** (łącznie ze szkołami specjalnymi) obejmują:

- 1) **szkoły podstawowe**, w tym szkoły sportowe i mistrzostwa sportowe (bez szkół specjalnych), szkoły filialne (bez szkół specjalnych), szkoły artystyczne niedające uprawnień zawodowych (bez szkół specjalnych) realizujące jednocześnie program szkoły podstawowej;
- 2) **gimnazja**, w tym szkoły sportowe i mistrzostwa sportowe (bez szkół specjalnych);
- 3) **szkoły ponadgimnazjalne**, obejmujące:
  - a) specjalne szkoły przysposabiające do pracy,
  - b) zasadnicze szkoły zawodowe,
  - c) licea ogólnokształcące, w tym szkoły sportowe i mistrzostwa sportowe (bez szkół specjalnych),
  - d) uzupełniające licea ogólnokształcące na podstawie programowej zasadniczej\_ szkoły zawodowej – w roku szkolnym 2014/15 zakończyły działalność; wykazani są wyłącznie absolwenci,
  - e) technika,
  - f) ogólnokształcące szkoły artystyczne dające uprawnienia zawodowe (bez szkół specjalnych),

*presented excluding schools providing art education only.*

*Data (excluding higher education institution and schools for adults) are presented together with special schools, if not otherwise stated.*

4. *Data presented in the chapter are related to: pre-primary education, schools for children and youth, as well as post-secondary schools, tertiary education and schools for adults.*

5. *Data include schools and establishments managed by central (government) entities and local self-government entities (gminas, powiats and voivodships), as well as by other legal and natural persons.*

6. *Schools and establishments can be public, non-public and — except for higher education institutions — non-public with the competence of a public school. A non-public school can obtain the competence of a public school, if it implements the minimum programme as well as applies the principles of classifying and promoting pupils and students as established by the Ministry of National Education, allowing students to obtain state certificates or diplomas. Central (government) entities and local self-government entities can only administer public schools. Primary schools and lower secondary schools can be public schools or non-public schools with the competence of public schools only.*

7. **Schools for children and youth** (including special schools) include:

- 1) **primary schools**, of which sports schools and athletic schools (excluding special schools), branch schools (excluding special schools) art schools not leading to professional certification (excluding special schools) simultaneously conducting a primary school programme;
- 2) **lower secondary schools**, of which sports schools and athletic schools (excluding special schools);
- 3) **upper secondary schools** which include:
  - a) special job-training schools,
  - b) basic vocational schools,
  - c) general secondary schools, of which sports schools and athletic schools (excluding special schools),
  - d) supplementary general schools based on the programme of basic vocational school – in the 2014/15 school year they quitted (stopped operating); only graduates are presented,
  - e) technical secondary schools,
  - f) general art schools leading to professional certification (excluding special schools)

- g) licea profilowane – w roku szkolnym 2014/15 zakończyły działalność; wykazani są wyłącznie absolwenci,
- h) technika uzupełniająca na podbudowie programowej zasadniczej szkoły zawodowej – w roku szkolnym 2014/15 zakończyły działalność; wykazani są wyłącznie absolwenci,

**8. Szkoły policealne** — kształcące w formie dziennej, wieczorowej i zaocznej oraz od roku szkolnego 2008/09 również w formie stacjonarnej i na odległość — obejmują:

- 1) policealne (pomaturalne) szkoły zawodowe (1-, 2- lub 3-letnie), łącznie ze szkołami specjalnymi;
- 2) nauczycielskie kolegia języków obcych (3-letnie) oraz kolegia nauczycielskie (3-letnie), w których absolwentom nie nadaje się tytułu licencjata;
- 3) kolegia pracowników służb społecznych (3-letnie).

**9. Szkoły dla dorosłych** kształcące w formie zaocznej, stacjonarnej i na odległość od roku szkolnego 2008/09 — obejmują:

- 1) szkoły podstawowe dla dorosłych;
- 2) gimnazja dla dorosłych;
- 3) szkoły ponadgimnazjalne, łącznie ze szkołami (oddziałami) ponadpodstawowymi do zakończenia ich cyklu kształcenia:
  - a) zasadnicze zawodowe dla dorosłych – stopniowo likwidowane; w roku szkolnym 2012/13 po raz pierwszy brak naboru do klas pierwszych,
  - b) licea ogólnokształcące dla dorosłych,
  - c) uzupełniające licea ogólnokształcące dla dorosłych na podbudowie programowej zasadniczej szkoły zawodowej – w roku szkolnym 2014/15 zakończyły działalność; wykazani są wyłącznie absolwenci,
  - d) licea profilowane dla dorosłych – stopniowo likwidowane; w roku szkolnym 2012/13 po raz pierwszy brak naboru do klas pierwszych,
  - e) technika dla dorosłych – stopniowo likwidowane; w roku szkolnym 2012/13 po raz pierwszy brak naboru do klas pierwszych,
  - f) technika uzupełniająca dla dorosłych na podbudowie programowej zasadniczej szkoły zawodowej – stopniowo likwidowane; od roku szkolnego 2013/14 brak naboru do klas pierwszych.

**10. Szkoły specjalne** organizowane są dla dzieci i młodzieży ze specjalnymi potrzebami edukacyjnymi, w tym dla młodzieży niepełnosprawnej. Kształcenie może być realizowane w systemie szkolnym lub

- g) *specialized secondary schools – in the 2014/15 school year they quitted (stopped operating); only graduates are presented,*
- h) *supplementary technical schools based on the programme of basic vocational school – in the 2014/15 school year they quitted (stopped operating); only graduates are presented,*

**8. Post-secondary schools** — educating in day, evening and weekend form and since 2008/09 school year also in stationary form distance form — include:

- 1) *post-secondary vocational schools (1-, 2- or 3-year), including special schools;*
- 2) *foreign language teacher training colleges (3-year) as well as teacher training colleges (3-year) in which graduates do not receive title of licentiate;*
- 3) *social service training colleges (3-year).*

**9. Schools for adults** educating in weekend, in full-time, and in distance form, from the 2008/09 school year — include:

- 1) *primary schools for adults;*
- 2) *lower secondary schools for adults;*
- 3) *upper secondary schools, including upper secondary (post-primary) schools (sections) until the end of their educational cycle:*
  - a) *basic vocational schools for adults – phased out; in the 2012/13 school year for the first time there was not recruitment to the 1<sup>st</sup> grade,*
  - b) *general secondary schools for adults,*
  - c) *supplementary general schools for adults based on the programme of basic vocational school – in the 2014/15 school year they quitted (stopped operating); only graduates are presented,*
  - d) *specialized secondary schools for adults – phased out; in the 2012/13 school year for the first time there was not recruitment to the 1<sup>st</sup> grade,*
  - e) *technical secondary schools for adults – phased out; in the 2012/13 school year for the first time there was not recruitment to the 1<sup>st</sup> grade,*
  - f) *supplementary technical secondary schools for adults based on the programme of basic vocational school– phased out; since the 2013/14 school year there has been no recruitment to the 1st grade.*

**10. Special schools** are organized for handicapped children and youth with special educational needs. Education may be conducted within the school system



w formie indywidualnej. Kształcenie specjalne odbywa się w funkcjonujących samodzielnie szkołach specjalnych, w szkołach ogólnodostępnych (w których tworzone są oddziały specjalne lub klasy integracyjne i ogólnodostępne) oraz w specjalnych ośrodkach szkolno-wychowawczych innych placówkach oświatowo-wychowawczych lub w placówkach wykonujących działalność leczniczą (łącznie z zakładami leczenia uzdrowiskowego).

**11. Placówki wychowania przedszkolnego** są to placówki opiekuńczo-wychowawcze, przeznaczone dla dzieci w wieku od lat 3 do rozpoczęcia przez nie nauki w szkole podstawowej, zapewniające dzieciom opiekę oraz mające na celu przygotowanie ich do nauki w szkole.

Do placówek wychowania przedszkolnego zaliczono:

- przedszkola,
- oddziały przedszkolne przy szkołach podstawowych

oraz od roku szkolnego 2008/09:

- zespoły wychowania przedszkolnego,
- punkty przedszkolne.

**12. Dane dotyczące:**

- 1) wychowania przedszkolnego oraz szkół (poza szkołami wyższymi) podano według stanu na początku roku szkolnego; dane o absolwentach — na koniec roku szkolnego;
- 2) szkół wyższych — prezentuje się według stanu w dniu 30 XI; dane o absolwentach dotyczą liczby wydanych dyplomów ukończenia studiów wyższych.

**13.** Prezentowane informacje, z wyjątkiem danych o szkołach wyższych, od roku szkolnego 2007/08 (a w przypadku absolwentów - od roku szkolnego 2006/07) opracowano na podstawie systemu informacji oświatowej administrowanego przez Ministerstwo Edukacji Narodowej.

*or individually. Special education occurs in special schools operating independently, in mainstream schools (in which special departments or integration and mainstream classes are established) as well as in special educational centres, other educational institutions or in the units performing health care activities (including health resorts treatment).*

**11. Pre-primary education establishments** are care and educational centres designated for children from the age of 3 until the beginning of education in primary school, providing care for children and aimed at preparation to education in school.

*Pre-primary education establishments include:*

- nursery schools,
  - pre-primary sections in primary schools
- and since 2008/09 school year:*
- pre-primary education groups,
  - pre-primary points.

**12. Data regarding:**

- 1) *pre-primary education as well as schools (excluding higher education institutions), concern the beginning of the school year; data concerning graduates — the end of the school year;*
- 2) *tertiary education are presented as of 30 XI; data regarding graduates concern the number of diplomas issued at the end of studies.*

**13.** *The information presented, excluding the data on higher education institutions, since the 2007/08 school year (in the case of graduates - since the 2006/07 school year) has been completed on the basis of the Educational Information System administered by the Ministry of National Education.*

TABLE 1 (48). SZKOŁY PODSTAWOWE <sup>a</sup> DLA DZIECI I MŁODZIEŻY W ROKU SZKOLNYM 2015/16  
 PRIMARY SCHOOLS <sup>a</sup> FOR CHILDREN AND YOUTH IN 2014/15 SCHOOL YEAR

WYSZCZEGÓLNIENIE SPECIFICATION	Szkoły Schools	Oddziały Sections	Uczniowie Pupils			Absolwenci <sup>b</sup> Graduates	
			ogółem total	z ogółem of total		ogółem total	w tym kobiety of which females
				kobiety females	klasa I 1 <sup>st</sup> grade		
<b>WOJEWÓDZTWO ..... VOIVODSHIP</b>	<b>840</b>	<b>8 294</b>	<b>151 776</b>	<b>73 984</b>	<b>32 879</b>	<b>21 671</b>	<b>10 631</b>
<b>PODREGION ŁÓDZKI ..... SUBREGION</b>	<b>107</b>	<b>1165</b>	<b>23243</b>	<b>11327</b>	<b>5031</b>	<b>3241</b>	<b>1609</b>
<b>Powiat brzeziński .....</b>	<b>13</b>	<b>111</b>	<b>1854</b>	<b>865</b>	<b>373</b>	<b>262</b>	<b>130</b>
Gmina miejska: Urban gmina:							
Brzeziny .....	3	39	825	399	161	100	46
Gminy wiejskie: Rural gminas:							
Brzeziny .....	3	19	243	101	49	42	24
Dmosin .....	3	18	268	122	49	43	23
Jeżów .....	1	11	217	101	56	35	16
Rogów .....	3	24	301	142	58	42	21
<b>Powiat łódzki wschodni .....</b>	<b>22</b>	<b>232</b>	<b>4385</b>	<b>2168</b>	<b>892</b>	<b>620</b>	<b>316</b>
Gminy miejsko-wiejskie: Urban-rural gminas:							
Koluszki .....	7	78	1410	725	251	206	113
w tym miasto .....	3	44	870	441	142	130	74
of which city							
Rzgów .....	3	29	543	255	127	65	32
w tym miasto .....	1	16	350	164	86	36	20
of which city							
Tuszyn .....	2	32	657	338	112	93	41
w tym miasto .....	2	12	133	57	25	24	14
of which city							
Gminy wiejskie: Rural gminas:							
Andrespol .....	3	39	892	439	195	126	66
Brójce .....	3	24	461	214	116	66	29
Nowosolna .....	2	18	289	140	66	40	21
<b>Powiat pabianicki .....</b>	<b>26</b>	<b>319</b>	<b>6859</b>	<b>3363</b>	<b>1473</b>	<b>897</b>	<b>449</b>
Gminy miejskie: Urban gminas:							
Konstantynów Łódzki .....	4	47	996	482	221	124	68
Pabianice .....	9	154	3495	1694	752	477	235
Gminy wiejskie: Rural gminas:							
Dłutów .....	1	12	265	127	55	34	16
Dobroń .....	3	24	453	237	102	62	34
Ksawerów .....	2	26	537	270	115	57	30
Lutomiersk .....	3	27	522	253	115	69	33
Pabianice .....	4	29	591	300	113	74	33
<b>Powiat zgierski .....</b>	<b>46</b>	<b>503</b>	<b>10145</b>	<b>4931</b>	<b>2293</b>	<b>1462</b>	<b>714</b>
Gminy miejskie: Urban gminas:							
Głowno .....	4	47	895	436	211	132	61
Ozorków .....	3	57	1153	564	265	175	80
Zgierz .....	10	161	3390	1676	748	465	237

<sup>a</sup> Bez dzieci w wieku 6 lat objętych edukacją w placówkach wychowania przedszkolnego. <sup>b</sup> Z roku szkolnego 2014/15.  
 Źródło: dane Ministerstwa Edukacji Narodowej.

<sup>a</sup> Excluding children aged 6 attending pre-primary education establishments. <sup>b</sup> From 2014/15 school year.  
 Source: data of the Ministry of National Education.

TABL. 1 (48). SZKOŁY PODSTAWOWE <sup>a</sup> DLA DZIECI I MŁODZIEŻY W ROKU SZKOLNYM 2015/16 (cd.)  
 PRIMARY SCHOOLS <sup>a</sup> FOR CHILDREN AND YOUTH IN 2015/16 SCHOOL YEAR (cont.)

WYSZCZEGÓLNIENIE SPECIFICATION	Szkoły Schools	Oddziały Sections	Uczniowie Pupils			Absolwenci <sup>b</sup> Graduates	
			ogółem total	z ogółem of total		ogółem total	w tym kobiety of which females
				kobiety females	klasa I 1 <sup>st</sup> grade		
<b>PODREGION ŁÓDZKI (dok.) SUBREGION (cont.)</b>							
<b>Powiat zgierski (dok.) (cont.)</b>							
Gminy miejsko-wiejskie: Urban-rural gminas:							
Aleksandrów Łódzki .....	7	88	2058	969	471	321	163
w tym miasto .....	4	58	1449	685	334	232	117
of which city							
Stryków .....	6	43	751	348	171	97	41
w tym miasto .....	2	17	364	157	79	45	20
of which city							
Gminy wiejskie: Rural gminas:							
Głowno .....	3	18	255	127	50	39	18
Ozorków .....	4	22	433	230	101	65	32
Parzęczew .....	2	20	375	182	80	42	22
Zgierz .....	7	47	835	399	196	126	60
<b>PODREGION M. ŁÓDŹ .....</b>	<b>136</b>	<b>1827</b>	<b>37510</b>	<b>18240</b>	<b>8519</b>	<b>5000</b>	<b>2427</b>
<b>SUBREGION</b>							
<b>Miasto na prawach powiatu: City with powiat status:</b>							
Łódź .....	136	1827	37510	18240	8519	5000	2427
<b>PODREGION PIOTRKOWSKI...</b>	<b>222</b>	<b>2113</b>	<b>38667</b>	<b>18915</b>	<b>8087</b>	<b>5824</b>	<b>2874</b>
<b>SUBREGION</b>							
<b>Powiat bełchatowski .....</b>	<b>34</b>	<b>395</b>	<b>7292</b>	<b>3552</b>	<b>1639</b>	<b>1004</b>	<b>481</b>
Gmina miejska: Urban gmina:							
Bełchatów .....	10	184	3784	1834	886	476	206
Gmina miejsko-wiejska: Urban-rural gmina:							
Zelów .....	5	46	932	462	215	149	70
w tym miasto .....	2	28	616	305	150	98	48
of which city							
Gminy wiejskie: Rural gminas:							
Bełchatów .....	6	43	646	333	149	97	51
Drużbice .....	2	17	307	141	69	46	24
Kleszczów .....	2	27	466	218	105	69	35
Kluki .....	3	19	257	131	48	50	30
Rusiec .....	2	18	330	153	44	42	27
Szczerców .....	4	41	570	280	123	75	38
<b>Powiat opoczyński .....</b>	<b>46</b>	<b>306</b>	<b>5409</b>	<b>2722</b>	<b>1123</b>	<b>826</b>	<b>438</b>
Gminy miejsko-wiejskie: Urban-rural gminas:							
Drzewica .....	7	40	728	386	168	102	57
w tym miasto .....	1	15	371	215	88	58	34
of which city							
Opoczno .....	17	129	2524	1268	505	385	199
w tym miasto .....	5	71	1671	842	330	259	135
of which city							

a Bez dzieci w wieku 6 lat objętych edukacją w placówkach wychowania przedszkolnego. b Z roku szkolnego 2014/15.  
 Źródło: dane Ministerstwa Edukacji Narodowej.

a Excluding children aged 6 attending pre-primary education establishments. b From 2014/15 school year.  
 Source: data of the Ministry of National Education.

TABL. 1 (48). SZKOŁY PODSTAWOWE <sup>a</sup> DLA DZIECI I MŁODZIEŻY W ROKU SZKOLNYM 2015/16 (cd.)  
 PRIMARY SCHOOLS <sup>a</sup> FOR CHILDREN AND YOUTH IN 2015/16 SCHOOL YEAR (cont.)

WYSZCZEGÓLNIENIE SPECIFICATION	Szkoły Schools	Oddziały Sections	Uczniowie Pupils			Absolwenci <sup>b</sup> Graduates <sup>b</sup>	
			ogółem total	z ogółem of total		ogółem total	w tym kobiety of which females
				kobiety females	klasa I 1 <sup>st</sup> grade		
<b>PODREGION</b>							
<b>PIOTRKOWSKI (cd.)</b>							
<b>SUBREGION (cont.)</b>							
<b>Powiat opoczyński (dok.)</b>							
<b>(cont.)</b>							
Gminy wiejskie:							
<i>Rural gminas:</i>							
Białaczów .....	4	26	398	208	78	63	32
Mniszków .....	3	20	342	154	83	49	25
Paradyż .....	4	23	334	161	63	59	35
Poświętne .....	3	12	202	106	46	28	11
Stawno .....	6	35	537	257	107	91	54
Zarnów .....	2	21	344	182	73	49	25
<b>Powiat piotrkowski</b> .....	<b>45</b>	<b>363</b>	<b>6327</b>	<b>3065</b>	<b>1210</b>	<b>996</b>	<b>467</b>
Gminy miejsko-wiejskie:							
<i>Urban-rural gminas:</i>							
Sulejów .....	7	59	1098	542	180	182	72
w tym miasto .....	2	23	414	202	69	55	25
<i>of which city</i>							
Wolbórz .....	4	33	525	231	102	76	36
w tym miasto .....	1	15	308	125	66	41	19
<i>of which city</i>							
Gminy wiejskie:							
<i>Rural gminas:</i>							
Aleksandrów .....	3	19	278	126	48	45	27
Czarnocin .....	2	14	290	140	58	40	24
Gorzkowice .....	3	32	608	313	120	94	40
Grabica .....	4	26	409	172	83	54	30
Łęki Szlacheckie .....	2	13	249	117	45	39	16
Moszczenica .....	6	51	871	430	169	153	77
Ręczno .....	2	14	232	116	50	34	16
Rozprza .....	6	52	948	478	184	152	66
Wola Krzysztoporska .....	6	50	819	400	171	127	63
<b>Powiat radomsczański</b> .....	<b>46</b>	<b>406</b>	<b>7162</b>	<b>3450</b>	<b>1487</b>	<b>1137</b>	<b>553</b>
Gmina miejska:							
<i>Urban gmina:</i>							
Radomsko .....	12	141	2890	1402	606	462	237
Gminy miejsko-wiejskie:							
<i>Urban-rural gminas:</i>							
Kamięńsk .....	2	23	388	192	100	64	31
w tym miasto .....	1	17	325	164	88	57	27
<i>of which city</i>							
Przedbórz .....	2	23	429	211	94	61	33
w tym miasto .....	1	17	360	184	76	54	31
<i>of which city</i>							
Gminy wiejskie:							
<i>Rural gminas:</i>							
Dobryczyce .....	2	15	251	114	59	35	17
Gidle .....	3	21	344	154	88	52	23
Gomunice .....	2	20	379	191	78	52	23
Kobieli Wielkie .....	2	16	289	141	54	50	20
Kodrąb .....	2	20	319	148	69	58	27
Lgota Wielka .....	3	18	264	136	50	50	21
Ładzice .....	2	20	345	161	64	48	16
Masłowice .....	3	19	293	147	57	36	17
Radomsko .....	5	31	349	161	67	70	36
Wielgomłynny .....	3	19	307	143	51	53	30
Żytno .....	3	20	315	149	50	46	22

a Bez dzieci w wieku 6 lat objętych edukacją w placówkach wychowania przedszkolnego. b Z roku szkolnego 2014/15.

Źródło: dane Ministerstwa Edukacji Narodowej.

a Excluding children aged 6 attending pre-primary education establishments. b From 2014/15 school year.

Source: data of the Ministry of National Education.

TABL. 1 (48). SZKOŁY PODSTAWOWE <sup>a</sup> DLA DZIECI I MŁODZIEŻY W ROKU SZKOLNYM 2015/16 (cd.)  
 PRIMARY SCHOOLS <sup>a</sup> FOR CHILDREN AND YOUTH IN 2015/16 SCHOOL YEAR (cont.)

WYSZCZEGÓLNIENIE SPECIFICATION	Szkoły Schools	Oddziały Sections	Uczniowie Pupils			Absolwenci <sup>b</sup> Graduates	
			ogółem total	z ogółem of total		ogółem total	w tym kobiety of which females
				kobiety females	klasa I 1 <sup>st</sup> grade		
<b>PODREGION PIOTRKOWSKI (dok.) SUBREGION (cont.)</b>							
<b>Powiat tomaszowski .....</b>	<b>34</b>	<b>408</b>	<b>7817</b>	<b>3822</b>	<b>1679</b>	<b>1156</b>	<b>568</b>
Gmina miejska: Urban gmina:							
Tomaszów Mazowiecki .....	11	214	4236	2052	949	621	306
Gminy wiejskie: Rural gminas:							
Będków .....	1	9	196	108	47	34	21
Budziszewice .....	1	9	207	109	46	29	17
Czerniewice .....	3	26	376	180	83	42	15
Inowódz .....	3	18	204	105	42	35	16
Lubochnia .....	2	27	521	247	113	80	38
Rokiciny .....	2	18	343	172	70	52	31
Rzeczycza .....	3	20	304	141	52	60	34
Tomaszów Mazowiecki .....	5	31	662	320	129	93	38
Ujazd .....	2	23	517	261	93	76	35
Żelechlinek .....	1	13	251	127	55	34	17
<b>Miasto na prawach powiatu: City with powiat status: Piotrków Trybunalski .....</b>	<b>17</b>	<b>236</b>	<b>4660</b>	<b>2304</b>	<b>949</b>	<b>705</b>	<b>367</b>
<b>PODREGION SIERADZKI .....</b>	<b>213</b>	<b>1780</b>	<b>29283</b>	<b>14184</b>	<b>6322</b>	<b>4244</b>	<b>2043</b>
<b>SUBREGION</b>							
<b>Powiat łaski .....</b>	<b>20</b>	<b>177</b>	<b>3082</b>	<b>1499</b>	<b>614</b>	<b>456</b>	<b>232</b>
Gmina miejsko-wiejska: Urban-rural gmina:							
Łask .....	10	97	1770	871	350	236	119
w tym miasto .....	4	60	1309	652	258	172	86
of which city							
Gminy wiejskie: Rural gminas:							
Buczek .....	2	16	325	144	64	49	23
Sędziejowice .....	2	21	403	201	87	61	27
Widawa .....	4	30	375	176	63	74	40
Wodzierady .....	2	13	209	107	50	36	23
<b>Powiat pajęczański .....</b>	<b>28</b>	<b>214</b>	<b>3320</b>	<b>1626</b>	<b>672</b>	<b>476</b>	<b>239</b>
Gminy miejsko-wiejskie: Urban-rural gminas:							
Działoszyn .....	7	52	805	406	147	121	69
w tym miasto .....	3	27	402	191	74	57	32
of which city							
Pajęczno .....	2	35	740	351	159	102	50
w tym miasto .....	1	27	609	286	132	78	40
of which city							
Gminy wiejskie: Rural gminas:							
Kielczygłów .....	2	17	241	120	49	31	14
Nowa Brzeźnica .....	4	20	291	129	60	42	18
Rząśnia .....	3	22	322	163	62	49	18
Siemkowice .....	4	25	332	160	63	55	31
Strzelce Wielkie .....	3	19	283	153	60	39	21
Sulmierzyce .....	3	24	306	144	72	37	18

<sup>a</sup> Bez dzieci w wieku 6 lat objętych edukacją w placówkach wychowania przedszkolnego. <sup>b</sup> Z roku szkolnego 2014/15.  
 Źródło: dane Ministerstwa Edukacji Narodowej.

<sup>a</sup> Excluding children aged 6 attending pre-primary education establishments. <sup>b</sup> From 2014/15 school year.  
 Source: data of the Ministry of National Education.

TABL. 1 (48). SZKOŁY PODSTAWOWE <sup>a</sup> DLA DZIECI I MŁODZIEŻY W ROKU SZKOLNYM 2015/16 (cd.)  
 PRIMARY SCHOOLS <sup>a</sup> FOR CHILDREN AND YOUTH IN 2015/16 SCHOOL YEAR (cont.)

WYSZCZEGÓLNIENIE SPECIFICATION	Szkoły Schools	Oddziały Sections	Uczniowie Pupils			Absolwenci <sup>b</sup> Graduates	
			ogółem total	z ogółem of total		ogółem total	w tym kobiety of which females
				kobiety females	klasa I 1 <sup>st</sup> grade		
<b>PODREGION SIERADZKI (cd.) SUBREGION (cont.)</b>							
<b>Powiat poddębicki</b> .....	<b>16</b>	<b>146</b>	<b>2525</b>	<b>1219</b>	<b>563</b>	<b>368</b>	<b>182</b>
Gminy miejsko-wiejskie: <i>Urban-rural gminas:</i>							
Poddębice .....	4	49	888	415	200	127	64
w tym miasto .....	1	31	715	338	169	101	50
<i>of which city</i>							
Uniejów .....	4	29	493	246	114	72	36
w tym miasto .....	1	14	294	151	64	49	22
<i>of which city</i>							
Gminy wiejskie: <i>Rural gminas:</i>							
Dalików .....	2	17	330	171	75	41	20
Pęczniew .....	2	13	214	100	51	34	19
Wartkowie .....	2	20	294	146	69	44	20
Zadzim .....	2	18	306	141	54	50	23
<b>Powiat sieradzki</b> .....	<b>55</b>	<b>464</b>	<b>7691</b>	<b>3705</b>	<b>1703</b>	<b>1131</b>	<b>538</b>
Gmina miejska: <i>Urban gmina:</i>							
Sieradz .....	8	122	2761	1323	600	393	191
Gminy miejsko-wiejskie: <i>Urban-rural gminas:</i>							
Błaszki .....	9	75	972	466	214	134	72
w tym miasto .....	1	23	454	212	98	66	38
<i>of which city</i>							
Warta .....	10	61	826	396	195	144	65
w tym miasto .....	2	19	286	140	69	45	18
<i>of which city</i>							
Złoczew .....	4	35	533	271	130	79	36
w tym miasto .....	1	18	366	186	89	51	22
<i>of which city</i>							
Gminy wiejskie: <i>Rural gminas:</i>							
Brąszewice .....	5	31	357	175	84	61	29
Brzeźnio .....	4	24	356	158	64	60	23
Burzenin .....	2	21	364	178	97	41	22
Goszczanów .....	4	28	384	185	80	55	24
Klonowa .....	1	11	194	101	44	24	12
Sieradz .....	5	34	577	285	110	85	37
Wróblew .....	3	22	367	167	85	55	27
<b>Powiat wieluński</b> .....	<b>44</b>	<b>329</b>	<b>5183</b>	<b>2527</b>	<b>1115</b>	<b>721</b>	<b>328</b>
Gmina miejsko-wiejska: <i>Urban-rural gmina:</i>							
Wieluń .....	11	109	2037	995	431	267	127
w tym miasto .....	4	66	1504	721	322	207	99
<i>of which city</i>							
Gminy wiejskie: <i>Rural gminas:</i>							
Biała .....	3	24	381	175	86	57	29
Czarnożyły .....	4	22	317	147	58	39	17
Konopnica .....	3	18	235	123	51	27	15
Mokrsko .....	5	30	398	202	103	64	28
Osjaków .....	3	25	349	174	73	62	27
Ostrówek .....	4	26	296	139	66	49	26
Pątnów .....	4	25	448	230	95	66	22
Skomlin .....	1	14	270	130	58	33	14
Wierzchlas .....	6	36	452	212	94	57	23

<sup>a</sup> Bez dzieci w wieku 6 lat objętych edukacją w placówkach wychowania przedszkolnego. <sup>b</sup> Z roku szkolnego 2014/15.  
 Źródło: dane Ministerstwa Edukacji Narodowej.

<sup>a</sup> Excluding children aged 6 attending pre-primary education establishments. <sup>b</sup> From 2014/15 school year.  
 Source: data of the Ministry of National Education.

TABL. 1 (48). SZKOŁY PODSTAWOWE <sup>a</sup> DLA DZIECI I MŁODZIEŻY W ROKU SZKOLNYM 2015/16 (cd.)  
 PRIMARY SCHOOLS <sup>a</sup> FOR CHILDREN AND YOUTH IN 2015/16 SCHOOL YEAR (cont.)

WYSZCZEGÓLNIENIE SPECIFICATION	Szkoły Schools	Oddziały Sections	Uczniowie Pupils			Absolwenci <sup>b</sup> Graduates	
			ogółem total	z ogółem of total		ogółem total	w tym kobiety of which females
				kobiety females	klasa I 1 <sup>st</sup> grade		
<b>PODREGION SIERADZKI (dok.) SUBREGION (cont.)</b>							
<b>Powiat wierzusowski .....</b>	<b>30</b>	<b>208</b>	<b>2985</b>	<b>1422</b>	<b>655</b>	<b>448</b>	<b>207</b>
Gmina miejsko-wiejska: <i>Urban-rural gmina:</i>							
Wieruszów .....	5	58	1089	521	263	149	76
w tym miasto .....	2	40	859	410	214	113	64
<i>of which city</i>							
Gminy wiejskie: <i>Rural gminas:</i>							
Bolesławiec .....	4	25	249	109	55	49	25
Czastary .....	3	18	250	128	59	49	18
Galewice .....	6	37	424	202	77	52	21
Lututów .....	4	21	334	165	81	42	17
Łubnice .....	3	18	291	137	56	47	21
Sokolniki .....	5	31	348	160	64	60	29
<b>Powiat zduńskowolski .....</b>	<b>20</b>	<b>242</b>	<b>4497</b>	<b>2186</b>	<b>1000</b>	<b>644</b>	<b>317</b>
Gmina miejska: <i>Urban gmina:</i>							
Zduńska Wola .....	8	143	2842	1354	623	391	187
Gmina miejsko-wiejska: <i>Urban-rural gmina:</i>							
Szadek .....	4	30	432	220	96	71	40
w tym miasto .....	1	13	273	132	63	47	31
<i>of which city</i>							
Gminy wiejskie: <i>Rural gminas:</i>							
Zapolice .....	2	19	274	137	55	52	30
Zduńska Wola .....	6	50	949	475	226	130	60
<b>PODREGION SKIERNIEWICKI SUBREGION</b>	<b>162</b>	<b>1410</b>	<b>23073</b>	<b>11318</b>	<b>4920</b>	<b>3362</b>	<b>1678</b>
<b>Powiat kutnowski .....</b>	<b>37</b>	<b>337</b>	<b>5693</b>	<b>2789</b>	<b>1275</b>	<b>795</b>	<b>381</b>
Gmina miejska: <i>Urban gmina:</i>							
Kutno .....	8	130	2656	1320	598	365	170
Gminy miejsko-wiejskie: <i>Urban-rural gminas:</i>							
Krośniewice .....	4	34	529	250	120	68	41
w tym miasto .....	1	17	330	160	64	50	30
<i>of which city</i>							
Żychlin .....	4	36	626	302	148	75	30
w tym miasto .....	2	23	477	228	117	56	22
<i>of which city</i>							
Gminy wiejskie: <i>Rural gminas:</i>							
Bedno .....	6	30	331	164	71	48	19
Dąbrowice .....	1	8	143	80	34	19	12
Krzyżanów .....	3	18	182	95	38	38	24
Kutno .....	5	33	442	206	85	55	24
Łanięta .....	1	8	152	71	32	27	10
Nowe Ostrowy .....	2	15	241	115	60	38	15
Oporów .....	2	12	145	69	25	19	11
Strzelce .....	1	13	246	117	64	43	25

<sup>a</sup> Bez dzieci w wieku 6 lat objętych edukacją w placówkach wychowania przedszkolnego. <sup>b</sup> Z roku szkolnego 2014/15.  
 Źródło: dane Ministerstwa Edukacji Narodowej.

<sup>a</sup> Excluding children aged 6 attending pre-primary education establishments. <sup>b</sup> From 2014/15 school year.  
 Source: data of the Ministry of National Education.

TABLE 1 (48). SZKOŁY PODSTAWOWE <sup>a</sup> DLA DZIECI I MŁODZIEŻY W ROKU SZKOLNYM 2015/16 (dok.)  
 PRIMARY SCHOOLS <sup>a</sup> FOR CHILDREN AND YOUTH IN 2015/16 SCHOOL YEAR (cont.)

WYSZCZEGÓLNIENIE SPECIFICATION	Szkoły Schools	Oddziały Sections	Uczniowie Pupils			Absolwenci <sup>a</sup> Graduates <sup>b</sup>	
			ogółem total	z ogółem of total		ogółem total	w tym kobiety of which females
				kobiety females	klasa I 1 <sup>st</sup> grade		
<b>PODREGION SKIERNIEWICKI (dok.) SUBREGION (cont.)</b>							
<b>Powiat łęczycki .....</b>	<b>22</b>	<b>191</b>	<b>3024</b>	<b>1509</b>	<b>652</b>	<b>506</b>	<b>238</b>
Gmina miejska: Urban gmina:							
Łęczyca .....	3	49	933	466	215	125	61
Gminy wiejskie: Rural gminas:							
Daszyna .....	2	13	222	118	49	41	21
Góra Świętej Małgorzaty .....	2	17	244	137	63	56	30
Grabów .....	4	27	353	161	79	65	25
Łęczyca .....	5	36	491	262	97	93	41
Piątek .....	2	22	381	175	65	57	27
Swinice Warckie .....	3	19	244	117	48	37	19
Witonia .....	1	8	156	73	36	32	14
<b>Powiat łowicki .....</b>	<b>38</b>	<b>314</b>	<b>5149</b>	<b>2544</b>	<b>1099</b>	<b>763</b>	<b>392</b>
Gmina miejska: Urban gmina:							
Łowicz .....	7	92	1907	955	412	289	152
Gminy wiejskie: Rural gminas:							
Bielawy .....	4	25	354	183	85	54	27
Chąsno .....	2	12	178	93	37	30	16
Domaniewice .....	2	17	328	145	80	40	20
Kiernozia .....	2	16	290	115	59	52	16
Kocierzew Południowy .....	3	23	300	165	52	37	23
Łowicz .....	6	36	400	186	87	67	38
Łyszkwice .....	4	32	416	221	89	45	27
Nieborów .....	6	42	661	333	131	94	46
Zduny .....	2	19	315	148	67	55	27
<b>Powiat rawski .....</b>	<b>23</b>	<b>207</b>	<b>3268</b>	<b>1573</b>	<b>668</b>	<b>473</b>	<b>255</b>
Gmina miejska: Urban gmina:							
Rawa Mazowiecka .....	4	65	1299	607	250	176	98
Gmina miejsko-wiejska: Urban-rural gmina:							
Biała Rawska .....	7	56	762	404	158	109	60
w tym miasto .....	1	20	412	212	95	50	28
of which city							
Gminy wiejskie: Rural gminas:							
Cielądz .....	2	15	241	106	67	40	27
Rawa Mazowiecka .....	5	32	441	201	87	67	35
Regnów .....	1	8	131	68	22	18	7
Sadkowice .....	4	31	394	187	84	63	28
<b>Powiat skierniewicki .....</b>	<b>32</b>	<b>201</b>	<b>2624</b>	<b>1296</b>	<b>553</b>	<b>375</b>	<b>185</b>
Gminy wiejskie: Rural gminas:							
Bolimów .....	3	20	285	150	65	41	21
Głuchów .....	6	36	445	236	86	68	35
Godzianów .....	2	14	217	106	44	33	14
Kowiesy .....	2	13	197	97	44	26	11
Lipce Reymontowskie .....	3	20	222	104	44	35	18
Maków .....	6	38	431	218	84	70	31
Nowy Kawęczyn .....	2	13	217	110	54	25	15
Skierniewice .....	5	33	452	205	105	55	31
Stupia .....	3	14	158	70	27	22	9
<b>Miasto na prawach powiatu: City with powiat status:</b>							
<b>Skierniewice .....</b>	<b>10</b>	<b>160</b>	<b>3315</b>	<b>1607</b>	<b>673</b>	<b>450</b>	<b>227</b>

a Bez dzieci w wieku 6 lat objętych edukacją w placówkach wychowania przedszkolnego. b Z roku szkolnego 2014/15.  
 Ź r ó d ł o: dane Ministerstwa Edukacji Narodowej.

a Excluding children aged 6 attending pre-primary education establishments. b From 2014/15 school year.  
 S o u r c e: data of the Ministry of National Education.



TABL. 2 (49). GIMNAZJA DLA DZIECI I MŁODZIEŻY W ROKU SZKOLNYM 2015/16  
 LOWER SECONDARY SCHOOLS FOR CHILDREN AND YOUTH IN 2015/16 SCHOOL YEAR

WYSZCZEGÓLNIENIE SPECIFICATION	Szkoły Schools	Oddziały Sections	Uczniowie Pupils			Absolwenci <sup>a</sup> Graduates <sup>a</sup>	
			ogółem total	z ogółem of total		ogółem total	w tym kobiety of which females
				kobiety females	klasa I 1 <sup>st</sup> grade		
<b>WOJEWÓDZTWO .....</b> <b>VOIVODSHIP</b>	430	3095	66009	31829	22252	21881	10619
<b>PODREGION ŁÓDZKI .....</b> <b>SUBREGION</b>	59	445	9749	4672	3323	3095	1479
<b>Powiat brzeziński .....</b>	<b>6</b>	<b>37</b>	<b>790</b>	<b>394</b>	<b>265</b>	<b>288</b>	<b>136</b>
Gmina miejska: <i>Urban gmina:</i>							
Brzeziny .....	2	16	322	162	109	112	52
Gminy wiejskie: <i>Rural gminas:</i>							
Brzeziny .....	1	6	122	66	37	46	22
Dmosin .....	1	6	140	69	41	51	21
Jeżów .....	1	4	82	40	33	44	21
Rogów .....	1	5	124	57	45	35	20
<b>Powiat łódzki wschodni .....</b>	<b>11</b>	<b>87</b>	<b>1917</b>	<b>901</b>	<b>678</b>	<b>603</b>	<b>292</b>
Gminy miejsko-wiejskie: <i>Urban-rural gminas:</i>							
Koluszki .....	4	30	639	309	218	219	111
w tym miasto .....	3	24	527	263	181	181	94
<i>of which city</i>							
Rzgów .....	1	9	196	92	66	55	24
w tym miasto .....	1	9	196	92	66	55	24
<i>of which city</i>							
Tuszyn .....	3	17	331	165	115	104	52
w tym miasto .....	2	14	293	145	106	95	48
<i>of which city</i>							
Gminy wiejskie: <i>Rural gminas:</i>							
Andrespol .....	1	15	405	178	145	106	45
Brójce .....	1	7	141	67	58	50	21
Nowosolna .....	1	9	205	90	76	69	39
<b>Powiat pabianicki .....</b>	<b>14</b>	<b>133</b>	<b>2807</b>	<b>1362</b>	<b>932</b>	<b>929</b>	<b>435</b>
Gminy miejskie: <i>Urban gminas:</i>							
Konstantynów Łódzki .....	3	22	445	211	132	123	61
Pabianice .....	6	63	1337	649	456	464	210
Gminy wiejskie: <i>Rural gminas:</i>							
Dłutów .....	1	6	120	61	38	35	12
Dobroń .....	1	10	227	112	91	81	42
Ksawerów .....	1	12	254	123	72	78	38
Lutomiersk .....	1	9	192	91	63	54	19
Pabianice .....	1	11	232	115	80	94	53
<b>Powiat zgierski .....</b>	<b>28</b>	<b>188</b>	<b>4235</b>	<b>2015</b>	<b>1448</b>	<b>1275</b>	<b>616</b>
Gminy miejskie: <i>Urban gminas:</i>							
Głowno .....	3	18	386	187	124	110	52
Ozorków .....	2	22	483	245	154	167	85
Zgierz .....	5	56	1327	641	440	397	191

<sup>a</sup> Z roku szkolnego 2014/15.

Źródło: dane Ministerstwa Edukacji Narodowej.

<sup>a</sup> From 2014/15 school year.

Source: data of the Ministry of National Education.

TABL. 2 (49). GIMNAZJA DLA DZIECI I MŁODZIEŻY W ROKU SZKOLNYM 2015/16 (cd.)

LOWER SECONDARY SCHOOLS FOR CHILDREN AND YOUTH IN 2015/16 SCHOOL YEAR (cont.)

WYSZCZEGÓLNIENIE SPECIFICATION	Szkoły Schools	Oddziały Sections	Uczniowie Pupils			Absolwenci <sup>a</sup> Graduates <sup>a</sup>	
			ogółem total	z ogółem of total		ogółem total	w tym kobiety of which females
				kobiety females	klasa I 1 <sup>st</sup> grade		
<b>PODREGION ŁÓDZKI (dok.) SUBREGION (cont.)</b>							
<b>Powiat zgierski (dok.) (cont.)</b>							
Gminy miejsko-wiejskie: Urban-rural gminas:							
Aleksandrów Łódzki .....	4	32	766	357	299	218	106
w tym miasto .....	4	32	766	357	299	218	106
of which city							
Stryków .....	3	17	366	137	114	124	54
w tym miasto .....	1	10	219	100	68	69	33
of which city							
Gminy wiejskie: Rural gminas:							
Głowno .....	3	9	116	55	43	38	17
Ozorków .....	3	10	222	105	74	61	32
Parzęczew .....	1	7	160	78	55	42	21
Zgierz .....	4	17	409	210	145	118	58
<b>PODREGION M. ŁÓDŹ .....</b>	<b>88</b>	<b>700</b>	<b>15354</b>	<b>7396</b>	<b>5206</b>	<b>4696</b>	<b>2338</b>
<b>SUBREGION</b>							
<b>Miasto na prawach powiatu: City with powiat status:</b>							
Łódź .....	<b>88</b>	<b>700</b>	<b>15354</b>	<b>7396</b>	<b>5206</b>	<b>4696</b>	<b>2338</b>
<b>PODREGION PIOTRKOWSKI... SUBREGION</b>	<b>113</b>	<b>794</b>	<b>17339</b>	<b>8395</b>	<b>5945</b>	<b>5875</b>	<b>2815</b>
<b>Powiat bełchatowski .....</b>	<b>20</b>	<b>155</b>	<b>3067</b>	<b>1441</b>	<b>1026</b>	<b>1054</b>	<b>515</b>
Gmina miejska: Urban gmina:							
Bełchatów .....	7	70	1463	661	480	522	247
Gmina miejsko-wiejska: Urban-rural gmina:							
Zelów .....	2	21	447	223	149	143	64
w tym miasto .....	1	12	270	137	91	89	40
of which city							
Gminy wiejskie: Rural gminas:							
Bełchatów .....	5	19	302	127	104	74	34
Drużbice .....	1	7	141	69	42	48	30
Kleszczów .....	1	10	204	102	80	70	30
Kluk .....	1	6	133	69	54	51	30
Rusiec .....	2	9	128	69	41	55	32
Szczerców .....	1	13	249	121	76	91	48
<b>Powiat opoczyński .....</b>	<b>17</b>	<b>112</b>	<b>2528</b>	<b>1256</b>	<b>842</b>	<b>891</b>	<b>388</b>
Gminy miejsko-wiejskie: Urban-rural gminas:							
Drzewica .....	1	13	291	145	90	115	44
w tym miasto .....	1	13	291	145	90	115	44
of which city							
Opoczno .....	9	54	1267	616	430	455	193
w tym miasto .....	5	41	985	474	329	340	137
of which city							

a Z roku szkolnego 2014/15.

Źródło: dane Ministerstwa Edukacji Narodowej.

a From 2014/15 school year.

Source: data of the Ministry of National Education.

TABL. 2 (49). GIMNAZJA DLA DZIECI I MŁODZIEŻY W ROKU SZKOLNYM 2015/16 (cd.)

LOWER SECONDARY SCHOOLS FOR CHILDREN AND YOUTH IN 2015/16 SCHOOL YEAR (cont.)

WYSZCZEGÓLNIENIE SPECIFICATION	Szkoły Schools	Oddziały Sections	Uczniowie Pupils			Absolwenci <sup>a</sup> Graduates <sup>a</sup>	
			ogółem total	z ogółem of total		ogółem total	w tym kobiety of which females
				kobiety females	klasa I 1 <sup>st</sup> grade		
<b>PODREGION PIOTRKOWSKI (cd.) SUBREGION (cont.) Powiat opoczyński (dok.) (cont.)</b>							
Gminy wiejskie: Rural gminas:							
Białaczów .....	1	7	164	85	47	45	22
Mniszków .....	1	6	139	66	50	52	22
Paradyż .....	1	8	181	97	65	64	25
Poświętne .....	1	3	86	39	28	31	15
Sławno .....	2	12	247	129	83	81	39
Żarnów .....	1	9	153	79	49	48	28
<b>Powiat piotrkowski .....</b>	<b>17</b>	<b>123</b>	<b>2763</b>	<b>1316</b>	<b>968</b>	<b>975</b>	<b>475</b>
Gminy miejsko-wiejskie: Urban-rural gminas:							
Sulejów .....	2	17	453	194	163	135	63
w tym miasto .....	1	7	179	72	52	61	25
of which city							
Wolbórz .....	1	9	200	99	72	66	32
w tym miasto .....	1	9	200	99	72	66	32
of which city							
Gminy wiejskie: Rural gminas:							
Aleksandrów .....	1	6	135	65	47	56	29
Czarnocin .....	1	6	121	66	42	48	23
Gorzkowice .....	1	11	286	135	88	103	51
Grabica .....	2	9	203	92	67	78	37
Łęki Szlacheckie .....	1	6	105	45	35	47	29
Moszczenica .....	3	19	357	186	138	158	67
Ręczno .....	1	4	102	46	37	36	20
Rozprza .....	2	18	426	208	152	123	64
Wola Krzysztoporska .....	2	18	375	180	127	125	60
<b>Powiat radomszczański .....</b>	<b>26</b>	<b>155</b>	<b>3389</b>	<b>1611</b>	<b>1162</b>	<b>1087</b>	<b>541</b>
Gmina miejska: Urban gmina:							
Radomsko .....	8	59	1401	695	488	430	217
Gminy miejsko-wiejskie: Urban-rural gminas:							
Kamieński .....	1	10	197	98	69	55	28
w tym miasto .....	1	10	197	98	69	55	28
of which city							
Przedbórz .....	1	8	207	92	63	64	25
w tym miasto .....	1	8	207	92	63	64	25
of which city							
Gminy wiejskie: Rural gminas:							
Dobryczyce .....	1	6	127	58	43	40	28
Gidle .....	2	8	146	65	51	53	27
Gomunice .....	1	7	178	77	53	53	31
Kobiele Wielkie .....	1	6	150	75	50	51	27
Kodrąb .....	1	6	160	80	54	42	21
Lgota Wielka .....	1	6	131	52	38	49	23
Ładzice .....	1	6	111	42	42	42	18
Masłowice .....	1	6	110	57	38	50	23
Radomsko .....	5	14	155	76	71	55	17
Wielgomłynny .....	1	6	159	77	53	49	23
Żytno .....	1	7	157	67	49	54	33

a Z roku szkolnego 2014/15.

Źródło: dane Ministerstwa Edukacji Narodowej.

a From 2014/15 school year.

Source: data of the Ministry of National Education.

TABL. 2 (49). GIMNAZJA DLA DZIECI I MŁODZIEŻY W ROKU SZKOLNYM 2015/16 (cd.)

LOWER SECONDARY SCHOOLS FOR CHILDREN AND YOUTH IN 2015/16 SCHOOL YEAR (cont.)

WYSZCZEGÓLNIENIE SPECIFICATION	Szkoły Schools	Oddziały Sections	Uczniowie Pupils			Absolwenci <sup>a</sup> Graduates <sup>a</sup>	
			ogółem total	z ogółem of total		ogółem total	w tym kobiety of which females
				kobiety females	klasa I 1 <sup>st</sup> grade		
<b>PODREGION PIOTRKOWSKI (dok.) SUBREGION (cont.)</b>							
<b>Powiat tomaszowski .....</b>	<b>23</b>	<b>154</b>	<b>3390</b>	<b>1671</b>	<b>1191</b>	<b>1165</b>	<b>551</b>
Gmina miejska: <i>Urban gmina:</i>							
Tomaszów Mazowiecki .....	9	84	1849	884	658	685	318
Gminy wiejskie: <i>Rural gminas:</i>							
Będków .....	1	5	96	52	34	43	19
Budziszewice .....	1	3	82	45	27	21	8
Czerniewice .....	1	6	137	63	42	59	20
Inowódz .....	1	5	81	38	32	35	16
Lubochnia .....	1	10	225	110	68	59	30
Rokiciny .....	1	6	147	85	57	39	19
Rzeczyca .....	1	7	145	83	60	51	17
Tomaszów Mazowiecki .....	4	12	287	130	99	81	46
Ujazd .....	2	10	234	121	80	62	41
Żelechlinek .....	1	6	107	60	34	30	17
<b>Miasto na prawach powiatu: City with powiat status:</b>							
Piotrków Trybunalski .....	<b>10</b>	<b>95</b>	<b>2202</b>	<b>1100</b>	<b>756</b>	<b>703</b>	<b>345</b>
<b>PODREGION SIERADZKI .....</b>	<b>89</b>	<b>621</b>	<b>13175</b>	<b>6397</b>	<b>4321</b>	<b>4655</b>	<b>2288</b>
<b>SUBREGION</b>							
<b>Powiat łaski.....</b>	<b>9</b>	<b>55</b>	<b>1345</b>	<b>662</b>	<b>449</b>	<b>466</b>	<b>226</b>
Gmina miejsko-wiejska: <i>Urban-rural gmina:</i>							
Łask .....	4	31	768	372	244	252	127
w tym miasto .....	4	31	768	372	244	252	127
<i>of which city</i>							
Gminy wiejskie: <i>Rural gminas:</i>							
Buczek .....	1	6	141	68	52	43	23
Sędziejowice .....	1	6	145	65	51	70	27
Widawa .....	2	9	207	112	73	74	32
Wodzierady .....	1	3	84	45	29	27	17
<b>Powiat pajęczański .....</b>	<b>10</b>	<b>76</b>	<b>1544</b>	<b>773</b>	<b>483</b>	<b>615</b>	<b>308</b>
Gminy miejsko-wiejskie: <i>Urban-rural gminas:</i>							
Działoszyn .....	3	21	392	211	122	169	81
w tym miasto .....	2	17	314	174	98	137	64
<i>of which city</i>							
Pajęczno .....	1	14	356	176	104	141	72
w tym miasto .....	1	14	356	176	104	141	72
<i>of which city</i>							
Gminy wiejskie: <i>Rural gminas:</i>							
Kielczygłów .....	1	6	115	46	31	44	21
Nowa Brzeźnica .....	1	7	124	55	40	46	27
Rząśnia .....	1	7	146	71	54	55	30
Siemkowice .....	1	8	175	85	56	53	26
Strzelce Wielkie .....	1	6	122	63	39	55	29
Sulmierzyce .....	1	7	114	66	37	52	22

a Z roku szkolnego 2014/15.

Źródło: dane Ministerstwa Edukacji Narodowej.

a From 2014/15 school year.

Source: data of the Ministry of National Education.

TABL. 2 (49). GIMNAZJA DLA DZIECI I MŁODZIEŻY W ROKU SZKOLNYM 2015/16 (cd.)

LOWER SECONDARY SCHOOLS FOR CHILDREN AND YOUTH IN 2015/16 SCHOOL YEAR (cont.)

WYSZCZEGÓLNIENIE SPECIFICATION	Szkoły Schools	Oddziały Sections	Uczniowie Pupils			Absolwenci <sup>a</sup> Graduates <sup>a</sup>	
			ogółem total	z ogółem of total		ogółem total	w tym kobiety of which females
				kobiety females	klasa I 1 <sup>st</sup> grade		
<b>PODREGION SIERADZKI (cd.) SUBREGION (cont.)</b>							
<b>Powiat poddębicki .....</b>	<b>8</b>	<b>53</b>	<b>1120</b>	<b>535</b>	<b>372</b>	<b>410</b>	<b>195</b>
Gminy miejsko-wiejskie: <i>Urban-rural gminas:</i>							
Poddębice .....	1	18	384	184	125	158	84
w tym miasto .....	1	18	384	184	125	158	84
<i>of which city</i>							
Uniejów .....	1	8	206	103	76	71	35
w tym miasto .....	1	8	206	103	76	71	35
<i>of which city</i>							
Gminy wiejskie: <i>Rural gminas:</i>							
Dalików .....	2	6	126	55	41	46	15
Pęczniew .....	1	5	95	46	34	37	16
Wartkowie .....	1	7	166	79	45	56	25
Zadzim .....	2	9	143	68	51	42	20
<b>Powiat sieradzki .....</b>							
Gmina miejska: <i>Urban gmina:</i>							
Sieradz .....	<b>22</b>	<b>167</b>	<b>3495</b>	<b>1686</b>	<b>1155</b>	<b>1264</b>	<b>628</b>
Gminy miejsko-wiejskie: <i>Urban-rural gminas:</i>							
Błaszki .....	3	23	436	226	138	176	89
w tym miasto .....	1	11	210	112	77	76	40
<i>of which city</i>							
Warta .....	5	23	393	162	145	135	71
w tym miasto .....	2	17	328	132	120	109	63
<i>of which city</i>							
Złoczew .....	1	12	262	130	79	83	41
w tym miasto .....	1	12	262	130	79	83	41
<i>of which city</i>							
Gminy wiejskie: <i>Rural gminas:</i>							
Brąszewice .....	1	8	174	76	55	61	35
Brzeźnio .....	1	8	199	90	63	66	29
Burzenin .....	1	8	153	80	41	51	24
Goszczanów .....	2	9	177	82	55	71	32
Klonowa .....	1	5	92	46	24	23	11
Sieradz .....	-	-	-	-	-	-	-
Wróblew .....	1	9	167	77	58	68	30
<b>Powiat wieluński .....</b>	<b>19</b>	<b>116</b>	<b>2348</b>	<b>1125</b>	<b>745</b>	<b>842</b>	<b>418</b>
Gmina miejsko-wiejska: <i>Urban-rural gmina:</i>							
Wieluń .....	5	44	964	471	291	343	171
w tym miasto .....	5	44	964	471	291	343	171
<i>of which city</i>							
Gminy wiejskie: <i>Rural gminas:</i>							
Biała .....	1	8	178	85	60	68	32
Czarnożyły .....	2	8	138	66	42	58	25
Konopnica .....	1	6	104	49	26	49	26
Mokrsko .....	1	8	174	75	60	61	30
Osjaków .....	2	9	152	76	59	56	28
Ostrówek .....	1	6	126	68	48	59	35
Pątnów .....	3	10	206	95	66	92	47
Skomlin .....	1	6	103	53	37	27	11
Wierzchlas .....	2	11	203	87	56	29	13

a Z roku szkolnego 2014/15.

Źródło: dane Ministerstwa Edukacji Narodowej.

a From 2014/15 school year.

Source: data of the Ministry of National Education.

TABL. 2 (49). GIMNAZJA DLA DZIECI I MŁODZIEŻY W ROKU SZKOLNYM 2015/16 (cd.)

LOWER SECONDARY SCHOOLS FOR CHILDREN AND YOUTH IN 2015/16 SCHOOL YEAR (cont.)

WYSZCZEGÓLNIENIE SPECIFICATION	Szkoły Schools	Oddziały Sections	Uczniowie Pupils			Absolwenci <sup>a</sup> Graduates <sup>a</sup>	
			ogółem total	z ogółem of total		ogółem total	w tym kobiety of which females
				kobiety females	klasa I 1 <sup>st</sup> grade		
<b>PODREGION SIERADZKI (dok.) SUBREGION (cont.)</b>							
<b>Powiat wierzuszowski .....</b>	<b>9</b>	<b>65</b>	<b>1378</b>	<b>671</b>	<b>452</b>	<b>424</b>	<b>216</b>
Gmina miejsko-wiejska:							
Urban-rural gmina:							
Wierzuszów .....	2	24	477	232	161	159	83
w tym miasto .....	2	24	477	232	161	159	83
of which city							
Gminy wiejskie:							
Rural gminas:							
Bolesławiec .....	1	6	110	61	41	30	16
Czastary .....	1	7	142	65	49	35	17
Galewice .....	1	9	198	95	57	51	37
Lututów .....	1	6	151	68	44	52	22
Łubnice .....	1	6	137	69	45	58	23
Sokolniki .....	2	7	163	81	55	39	18
<b>Powiat zduńskowski .....</b>	<b>12</b>	<b>89</b>	<b>1945</b>	<b>945</b>	<b>665</b>	<b>634</b>	<b>297</b>
Gmina miejska:							
Urban gmina:							
Zduńska Wola .....	6	58	1278	609	419	406	196
Gmina miejsko-wiejska:							
Urban-rural gmina:							
Szadek .....	2	9	190	96	68	62	28
w tym miasto .....	1	6	145	75	50	48	23
of which city							
Gminy wiejskie:							
Rural gminas:							
Zapolice .....	1	6	143	80	50	42	16
Zduńska Wola .....	3	16	334	160	128	124	57
<b>PODREGION SKIERNIEWICKI SUBREGION</b>	<b>81</b>	<b>535</b>	<b>10392</b>	<b>4969</b>	<b>3457</b>	<b>3560</b>	<b>1699</b>
<b>Powiat kutnowski .....</b>	<b>20</b>	<b>131</b>	<b>2538</b>	<b>1195</b>	<b>823</b>	<b>870</b>	<b>415</b>
Gmina miejska:							
Urban gmina:							
Kutno .....	6	53	1070	514	368	372	171
Gminy miejsko-wiejskie:							
Urban-rural gminas:							
Krośniewice .....	1	9	194	104	66	78	36
w tym miasto .....	1	9	194	104	66	78	36
of which city							
Zychlin .....	2	17	313	135	96	96	52
w tym miasto .....	2	17	313	135	96	96	52
of which city							
Gminy wiejskie:							
Rural gminas:							
Bedlno .....	1	6	156	64	44	56	24
Dąbrowice .....	1	3	61	32	21	22	7
Krzyżanów .....	1	5	98	46	36	34	20
Kutno .....	3	13	230	107	61	84	41
Łanięta .....	1	6	99	44	30	33	21
Nowe Ostrowy .....	1	7	122	60	36	36	18
Oporów .....	2	6	77	36	22	20	7
Strzelce .....	1	6	118	53	43	39	18

a Z roku szkolnego 2014/15.

Źródło: dane Ministerstwa Edukacji Narodowej.

a From 2014/15 school year.

Source: data of the Ministry of National Education.

TABL. 2 (49). GIMNAZJA DLA DZIECI I MŁODZIEŻY W ROKU SZKOLNYM 2015/16 (dok.)

LOWER SECONDARY SCHOOLS FOR CHILDREN AND YOUTH IN 2015/16 SCHOOL YEAR (cont.)

WYSZCZEGÓLNIENIE SPECIFICATION	Szkoły Schools	Oddziały Sections	Uczniowie Pupils			Absolwenci <sup>a</sup> Graduates <sup>a</sup>	
			ogółem total	z ogółem of total		ogółem total	w tym kobiety of which females
				kobiety females	klasa I 1 <sup>st</sup> grade		
<b>PODREGION SKIERNIEWICKI (dok.) SUBREGION (cont.)</b>							
<b>Powiat łączycki .....</b>	<b>10</b>	<b>83</b>	<b>1479</b>	<b>684</b>	<b>525</b>	<b>507</b>	<b>240</b>
Gmina miejska:							
Urban gmina:							
Łęczycza .....	2	19	349	155	119	135	57
Gminy wiejskie:							
Rural gminas:							
Daszyna .....	1	6	106	55	42	34	16
Góra Świętej Małgorzaty .....	1	7	115	50	49	40	17
Grabów .....	1	8	165	65	66	48	26
Łęczycza .....	1	17	360	185	125	114	56
Piątek .....	1	9	165	84	55	63	34
Swinice Warckie .....	2	11	125	52	37	47	20
Witonia .....	1	6	94	38	32	26	14
<b>Powiat łowicki .....</b>	<b>19</b>	<b>120</b>	<b>2408</b>	<b>1160</b>	<b>783</b>	<b>796</b>	<b>397</b>
Gmina miejska:							
Urban gmina:							
Łowicz .....	6	45	1006	491	338	323	161
Gminy wiejskie:							
Rural gminas:							
Bielawy .....	3	12	174	85	57	61	23
Chąšno .....	1	4	90	40	30	23	9
Domaniewice .....	1	6	136	74	33	44	26
Kiernoza .....	1	6	110	50	37	33	15
Kocierzew Południowy .....	2	7	133	68	34	49	24
Łowicz .....	1	10	208	99	81	64	33
Łyszkowice .....	1	7	132	62	33	47	28
Nieborów .....	2	14	260	123	86	96	48
Zduny .....	1	9	159	68	54	56	30
<b>Powiat rawski .....</b>	<b>13</b>	<b>81</b>	<b>1463</b>	<b>735</b>	<b>479</b>	<b>520</b>	<b>248</b>
Gmina miejska:							
Urban gmina:							
Rawa Mazowiecka .....	5	38	645	322	205	208	104
Gmina miejsko-wiejska:							
Urban-rural gmina:							
Biała Rawska .....	1	15	319	161	105	132	59
w tym miasto .....	1	15	319	161	105	132	59
of which city							
Gminy wiejskie:							
Rural gminas:							
Cielądz .....	1	6	123	67	40	38	18
Rawa Mazowiecka .....	3	10	143	80	49	44	19
Regnów .....	1	3	58	23	17	36	15
Sadkowice .....	2	9	175	82	63	62	33
<b>Powiat skierniewicki .....</b>	<b>10</b>	<b>51</b>	<b>1018</b>	<b>483</b>	<b>327</b>	<b>353</b>	<b>162</b>
Gminy wiejskie:							
Rural gminas:							
Bolimów .....	1	6	113	64	39	36	17
Głuchów .....	1	10	212	95	65	59	28
Godzianów .....	1	6	111	45	37	43	21
Kowiesy .....	1	3	68	39	22	24	10
Lipce Reymontowskie .....	1	3	86	35	30	43	21
Maków .....	1	9	201	98	73	72	30
Nowy Kawęczyn .....	1	5	102	55	28	34	15
Skierniewice .....	1	3	50	17	11	17	9
Słupia .....	2	6	75	35	22	25	11
<b>Miasto na prawach powiatu: City with powiat status:</b>							
<b>Skierniewice .....</b>	<b>9</b>	<b>69</b>	<b>1486</b>	<b>712</b>	<b>520</b>	<b>514</b>	<b>237</b>

a Z roku szkolnego 2014/15.

Źródło: dane Ministerstwa Edukacji Narodowej.

a From 2014/15 school year.

Source: data of the Ministry of National Education.

TABL. 3 (50). ZASADNICZE SZKOŁY ZAWODOWE DLA MŁODZIEŻY ORAZ SZKOŁY SPECJALNE PRZYSPOSABIAJĄCE DO PRACY W ROKU SZKOLNYM 2015/16  
 BASIC VOCATIONAL SCHOOLS FOR YOUTH AS WELL AS SPECIAL JOB-TRAINING SCHOOLS IN 2015/16 SCHOOL YEAR

WYSZCZEGÓLNIENIE SPECIFICATION	Szkoły Schools	Oddziały Sections	Uczniowie Pupils			Absolwenci <sup>1</sup> Graduates <sup>1</sup>	
			ogółem total	z ogółem of total		ogółem total	w tym kobiety of which females
				kobiety females	klasa I 1 <sup>st</sup> grade		
<b>WOJEWÓDZTWO ..... a</b>	<b>99</b>	<b>487</b>	<b>8878</b>	<b>2641</b>	<b>3082</b>	<b>2946</b>	<b>882</b>
<b>VOIVODSHIP b</b>	<b>30</b>	<b>112</b>	<b>661</b>	<b>261</b>	<b>176</b>	<b>190</b>	<b>94</b>
<b>Podregion łódzki ..... a</b>	<b>13</b>	<b>43</b>	<b>755</b>	<b>218</b>	<b>277</b>	<b>225</b>	<b>70</b>
<b>Subregion b</b>	<b>8</b>	<b>17</b>	<b>115</b>	<b>45</b>	<b>18</b>	<b>26</b>	<b>10</b>
Powiaty: Powiats:							
brzeziński..... a	-	-	-	-	-	-	-
b	1	2	14	6	2	-	-
łódzki wschodni ..... a	1	6	112	33	42	36	10
b	1	2	14	5	2	3	1
pabianicki..... a	5	18	302	67	118	82	28
b	2	4	33	10	3	7	2
zgierski ..... a	7	19	341	118	117	107	32
b	4	9	54	24	11	16	7
<b>Podregion m. Łódź ..... a</b>	<b>15</b>	<b>79</b>	<b>1401</b>	<b>428</b>	<b>531</b>	<b>428</b>	<b>140</b>
<b>Subregion b</b>	<b>5</b>	<b>25</b>	<b>129</b>	<b>52</b>	<b>38</b>	<b>27</b>	<b>15</b>
Miasto na prawach powiatu: City with powiat status:							
Łódź ..... a	15	79	1401	428	531	428	140
b	5	25	129	52	38	27	15
<b>Podregion piotrkowski a</b>	<b>28</b>	<b>155</b>	<b>2612</b>	<b>696</b>	<b>921</b>	<b>869</b>	<b>216</b>
<b>Subregion b</b>	<b>5</b>	<b>21</b>	<b>129</b>	<b>51</b>	<b>35</b>	<b>49</b>	<b>25</b>
Powiaty: Powiats:							
bełchatowski ..... a	5	28	618	165	222	174	43
b	1	4	24	12	5	12	8
opoczyński ..... a	7	27	408	139	126	136	37
b	1	3	21	7	5	10	5
piotrkowski ..... a	2	8	81	12	24	17	4
b	-	-	-	-	-	-	-
radomszczański ..... a	6	32	685	155	241	241	65
b	1	8	44	19	16	17	7
tomaszowski ..... a	4	36	354	104	132	129	37
b	1	3	21	7	6	4	1
Miasto na prawach powiatu: City with powiat status:							
Piotrków a	4	24	466	121	176	172	30
Trybunalski b	1	3	19	6	3	6	4

<sup>1</sup> Z roku szkolnego 2014/15.

Źródło: dane Ministerstwa Edukacji Narodowej.

<sup>1</sup> From 2014/15 school year.

Source: data of the Ministry of National Education.



TABL. 3 (50). ZASADNICZE SZKOŁY ZAWODOWE DLA MŁODZIEŻY ORAZ SZKOŁY SPECJALNE PRZYSO-  
 BIAJĄCE DO PRACY W ROKU SZKOLNYM 2015/16 (dok.)  
 BASIC VOCATIONAL SCHOOLS FOR YOUTH AS WELL AS SPECIAL JOB-TRAINING SCHOOLS  
 IN 2015/16 SCHOOL YEAR (cont.)

WYSZCZEGÓLNIENIE SPECIFICATION a – zasadnicze szkoły zawodowe basic vocational schools b – szkoły specjalne przyspo- sabiające do pracy special job-training schools	Szkoły Schools	Oddziały Sections	Uczniowie Pupils			Absolwenci <sup>1</sup> Graduates <sup>1</sup>	
			ogółem total	z ogółem of total		ogółem total	w tym kobiety of which females
				kobiety females	klasa I 1 <sup>st</sup> grade		
<b>Podregion sieradzki ..... a</b>	<b>22</b>	<b>109</b>	<b>2616</b>	<b>836</b>	<b>849</b>	<b>915</b>	<b>314</b>
<b>Subregion b</b>	<b>6</b>	<b>23</b>	<b>146</b>	<b>57</b>	<b>35</b>	<b>38</b>	<b>22</b>
Powiaty: Powiats:							
łaski..... a	4	10	160	49	48	71	38
b	1	3	25	12	7	5	3
pajęczański ..... a	2	10	250	86	71	108	39
b	1	2	13	6	5	4	1
poddębicki..... a	1	7	176	62	49	58	17
b	-	-	-	-	-	-	-
sieradzki..... a	5	24	596	219	210	229	79
b	2	8	52	23	11	14	9
wieluński ..... a	4	31	791	232	260	239	72
b	1	4	26	6	7	6	3
wierzszowski..... a	2	14	368	108	113	129	45
b	-	-	-	-	-	-	-
zduńskowolski..... a	4	13	275	80	98	81	24
b	1	6	30	10	5	9	6
<b>Podregion a</b>	<b>21</b>	<b>101</b>	<b>1494</b>	<b>463</b>	<b>504</b>	<b>509</b>	<b>142</b>
<b>skierniewicki b</b>	<b>6</b>	<b>26</b>	<b>142</b>	<b>56</b>	<b>50</b>	<b>50</b>	<b>22</b>
<b>Subregion</b>							
Powiaty: Powiats:							
kutnowski ..... a	6	26	394	133	140	161	43
b	1	7	39	16	12	2	1
łęczycki ..... a	4	17	293	86	109	77	14
b	2	5	27	10	11	6	1
łowicki ..... a	4	14	274	75	86	85	28
b	1	2	15	6	3	3	3
rawski ..... a	-	-	-	-	-	-	-
b	-	-	-	-	-	-	-
skierniewicki ..... a	-	-	-	-	-	-	-
b	-	-	-	-	-	-	-
Miasto na prawach powiatu: City with powiat status:							
Skierniewice..... a	3	12	232	69	86	74	30
b	1	9	46	18	24	36	15

<sup>1</sup> Z roku szkolnego 2014/15.

Źródło: dane Ministerstwa Edukacji Narodowej.

<sup>1</sup> From 2014/15 school year.

Source: data of the Ministry of National Education.

TABL. 4 (51). LICEA OGÓLNOKSZTAŁCĄCE DLA MŁODZIEŻY W ROKU SZKOLNYM 2015/16  
GENERAL SECONDARY SCHOOLS FOR YOUTH IN 2015/16 SCHOOL YEAR

WYSZCZEGÓLNIENIE SPECIFICATION	Szkoły Schools	Oddziały Sections	Uczniowie Pupils			Absolwenci <sup>1</sup> Graduates <sup>1</sup>	
			ogółem total	z ogółem of total		ogółem total	w tym kobiety of which females
				kobiety females	klasa I 1 <sup>st</sup> grade		
<b>WOJEWÓDZTWO .....</b> <b>VOIVODSHIP</b>	<b>155</b>	<b>1279</b>	<b>33006</b>	<b>20526</b>	<b>10652</b>	<b>11728</b>	<b>7248</b>
<b>Podregion łódzki .....</b> <b>Subregion</b>	<b>23</b>	<b>132</b>	<b>3065</b>	<b>1882</b>	<b>915</b>	<b>1030</b>	<b>625</b>
Powiaty: Powiaty:							
brzeziński.....	2	7	181	108	47	38	27
łódzki wschodni .....	3	16	380	263	104	154	96
pabianicki.....	8	48	1017	621	318	334	203
zgierski.....	10	61	1487	890	446	504	299
<b>Podregion m. Łódź .....</b> <b>Subregion</b>	<b>54</b>	<b>446</b>	<b>11360</b>	<b>6562</b>	<b>3758</b>	<b>3779</b>	<b>2188</b>
Miasto na prawach powiatu: City with powiat status:							
Łódź .....	54	446	11360	6562	3758	3779	2188
<b>Podregion piotrkowski .....</b> <b>Subregion</b>	<b>30</b>	<b>293</b>	<b>8003</b>	<b>5255</b>	<b>2557</b>	<b>2979</b>	<b>1886</b>
Powiaty: Powiaty:							
bełchatowski .....	8	76	1906	1251	625	721	433
opoczyński .....	5	46	1161	693	365	416	241
piotrkowski .....	1	5	84	43	33	36	18
radomszczański .....	5	48	1338	958	389	507	355
tomaszowski .....	5	46	1343	828	421	508	312
Miasto na prawach powiatu: City with powiat status:							
Piotrków Trybunalski .....	6	72	2171	1482	724	791	527

<sup>1</sup> Z roku szkolnego 2014/15.

Źródło: dane Ministerstwa Edukacji Narodowej.

<sup>1</sup> From 2014/15 school year.

Source: data of the Ministry of National Education.

TABL. 4 (51). LICEA OGÓLNOKSZTAŁCĄCE DLA MŁODZIEŻY W ROKU SZKOLNYM 2015/16 (dok.)  
 GENERAL SECONDARY SCHOOLS FOR YOUTH IN 2015/16 SCHOOL YEAR (cont.)

WYSZCZEGÓLNIENIE SPECIFICATION	Szkoły Schools	Oddziały Sections	Uczniowie Pupils			Absolwenci <sup>1</sup> Graduates <sup>1</sup>	
			ogółem total	z ogółem of total		ogółem total	w tym kobiety of which females
				kobiety females	klasa I 1 <sup>st</sup> grade		
<b>Podregion sieradzki .....</b>	<b>23</b>	<b>205</b>	<b>5340</b>	<b>3538</b>	<b>1734</b>	<b>2127</b>	<b>1434</b>
<b>Subregion</b>							
Powiaty:							
<i>Powiaty:</i>							
łaski .....	3	23	588	334	184	225	148
pajęczański .....	2	19	406	282	148	177	121
poddębicki .....	1	17	388	254	132	133	87
sieradzki .....	8	55	1516	995	510	562	394
wieluński .....	3	40	1185	835	380	420	296
wieruszowski .....	1	10	198	147	57	109	75
zdunskowolski .....	5	41	1059	691	323	501	313
<b>Podregion</b>							
<b>skierniewicki .....</b>	<b>25</b>	<b>203</b>	<b>5238</b>	<b>3289</b>	<b>1688</b>	<b>1813</b>	<b>1115</b>
<b>Subregion</b>							
Powiaty:							
<i>Powiaty:</i>							
kutnowski .....	8	52	1299	861	414	443	284
łęczycki .....	2	19	522	343	153	175	106
łowicki .....	4	41	1099	699	352	381	236
rawski .....	4	32	820	561	253	295	180
skierniewicki .....	2	6	141	61	47	74	35
Miasto na prawach powiatu:							
<i>City with powiat status:</i>							
Skierniewice .....	5	53	1357	764	469	445	274

<sup>1</sup> Z roku szkolnego 2014/15.

Źródło: dane Ministerstwa Edukacji Narodowej.

<sup>1</sup> From 2014/15 school year.

Source: data of the Ministry of National Education.

TABL. 5 (52). **TECHNIKA<sup>1</sup> ORAZ OGÓLNOKSZTAŁCĄCE SZKOŁY ARTYSTYCZNE<sup>2</sup> DLA MŁODZIEŻY W ROKU SZKOLNYM 2015/16**

*TECHNICAL SECONDARY SCHOOLS<sup>1</sup> AS WELL AS GENERAL ART SCHOOLS<sup>2</sup> FOR YOUTH IN 2015/16 SCHOOL YEAR*

WYSZCZEGÓLNIENIE SPECIFICATION	Szkoły Schools	Oddziały Sections	Uczniowie Pupils			Absolwenci <sup>3</sup> Graduates <sup>3</sup>	
			ogółem total	z ogółem of total		ogółem total	w tym kobiety of which females
				kobiety females	klasa I 1 <sup>st</sup> grade		
<b>WOJEWÓDZTWO</b> ..... a	<b>117</b>	<b>1320</b>	<b>30513</b>	<b>11648</b>	<b>8631</b>	<b>6645</b>	<b>2650</b>
<b>VOIVODSHIP</b> ..... b	<b>7</b>	<b>60</b>	<b>874</b>	<b>657</b>	<b>221</b>	<b>129</b>	<b>97</b>
<b>Podregion łódzki</b> ..... a	<b>13</b>	<b>145</b>	<b>3171</b>	<b>1155</b>	<b>900</b>	<b>773</b>	<b>309</b>
<b>Subregion</b> ..... b	<b>1</b>	<b>4</b>	<b>41</b>	<b>14</b>	-	<b>10</b>	<b>4</b>
Powiaty: Powiaty:							
brzeziński ..... a	1	14	282	156	87	91	44
..... b	-	-	-	-	-	-	-
łódzki wschodni ..... a	2	13	226	27	59	77	12
..... b	-	-	-	-	-	-	-
pabianicki ..... a	4	54	1231	475	350	266	100
..... b	1	4	41	14	-	10	4
zgierski ..... a	6	64	1432	497	404	339	153
..... b	-	-	-	-	-	-	-
<b>Podregion m. Łódź</b> ..... a	<b>28</b>	<b>303</b>	<b>6980</b>	<b>2576</b>	<b>2048</b>	<b>1435</b>	<b>526</b>
<b>Subregion</b> ..... b	<b>4</b>	<b>40</b>	<b>662</b>	<b>493</b>	<b>167</b>	<b>86</b>	<b>66</b>
Miasto na prawach powiatu: City with powiat status:							
Łódź ..... a	28	303	6980	2576	2048	1435	526
..... b	4	40	662	493	167	86	66
<b>Podregion piotrkowski</b> ..... a	<b>31</b>	<b>382</b>	<b>8947</b>	<b>3420</b>	<b>2529</b>	<b>1892</b>	<b>722</b>
<b>Subregion</b> ..... b	<b>1</b>	<b>4</b>	<b>90</b>	<b>81</b>	<b>27</b>	<b>15</b>	<b>10</b>
Powiaty: Powiaty:							
belchatowski ..... a	5	51	1266	402	349	294	97
..... b	-	-	-	-	-	-	-
opoczyński ..... a	4	33	981	311	278	156	60
..... b	-	-	-	-	-	-	-
piotrkowski ..... a	4	61	793	286	213	176	68
..... b	-	-	-	-	-	-	-
radomszczański ..... a	6	74	1906	771	546	345	142
..... b	-	-	-	-	-	-	-
tomaszowski ..... a	5	69	1779	758	499	420	178
..... b	1	4	90	81	27	15	10
Miasto na prawach powiatu: City with powiat status:							
Piotrków ..... a	7	94	2222	892	644	501	177
Trybunalski ..... b	-	-	-	-	-	-	-

1 Łącznie z technikami uzupełniającymi. 2 Dające uprawnienia zawodowe. 3 Z roku szkolnego 2014/15.  
Źródło: dane Ministerstwa Edukacji Narodowej.

1 Including supplementary technical secondary schools. 2 Leading professional certification. 3 From 2014/15 school year.  
Source: data of the Ministry of National Education.

TABL. 5 (52). **TECHNIKA<sup>1</sup> ORAZ OGÓLNOKSZTAŁCĄCE SZKOŁY ARTYSTYCZNE<sup>2</sup> DLA MŁODZIEŻY W ROKU SZKOLNYM 2015/16 (dok.)**

**TECHNICAL SECONDARY SCHOOLS<sup>1</sup> AS WELL AS GENERAL ART SCHOOLS<sup>2</sup> FOR YOUTH IN 2015/16 SCHOOL YEAR (cont.)**

WYSZCZEGÓLNIENIE SPECIFICATION	Szkoły Schools	Oddziały Sections	Uczniowie Pupils			Absolwenci <sup>3</sup> Graduates <sup>3</sup>	
			ogółem total	z ogółem of total		ogółem total	w tym kobiety of which females
				kobiety females	klasa I 1 <sup>st</sup> grade		
a – ogółem total							
b – w tym ogólnokształcące szkoły artystyczne of which general art schools							
<b>Podregion sieradzki .... a</b>	<b>22</b>	<b>226</b>	<b>5664</b>	<b>2291</b>	<b>1603</b>	<b>1161</b>	<b>510</b>
<b>Subregion b</b>	<b>1</b>	<b>12</b>	<b>81</b>	<b>69</b>	<b>27</b>	<b>18</b>	<b>17</b>
Powiaty:							
Powiaty:							
łaski .....	a 3	18	463	236	119	140	76
	b -	-	-	-	-	-	-
pajęczański .....	a 2	10	157	40	51	22	9
	b -	-	-	-	-	-	-
poddębicki .....	a 1	13	308	166	88	97	60
	b -	-	-	-	-	-	-
sieradzki .....	a 5	48	1150	476	297	264	103
	b -	-	-	-	-	-	-
wieluński .....	a 3	59	1676	789	473	296	137
	b -	-	-	-	-	-	-
wieruszowski .....	a 2	23	507	163	131	120	43
	b -	-	-	-	-	-	-
zduńskowolski .....	a 6	55	1403	421	444	222	82
	b 1	12	81	69	27	18	17
<b>Podregion a</b>	<b>23</b>	<b>264</b>	<b>5751</b>	<b>2206</b>	<b>1551</b>	<b>1384</b>	<b>583</b>
<b>skierniewicki b</b>	<b>-</b>	<b>-</b>	<b>-</b>	<b>-</b>	<b>-</b>	<b>-</b>	<b>-</b>
<b>Subregion</b>							
Powiaty:							
Powiaty:							
kutnowski .....	a 7	66	1367	563	341	303	148
	b -	-	-	-	-	-	-
łęczycki .....	a 3	41	878	287	228	185	68
	b -	-	-	-	-	-	-
łowicki .....	a 5	63	1501	644	384	364	161
	b -	-	-	-	-	-	-
rawski .....	a 3	44	963	338	262	227	89
	b -	-	-	-	-	-	-
skierniewicki .....	a 1	4	107	39	31	53	20
	b -	-	-	-	-	-	-
Miasto na prawach powiatu:							
City with powiat status:							
Skiernewice .....	a 4	46	935	335	305	252	97
	b -	-	-	-	-	-	-

<sup>1</sup> Łącznie z technikami uzupełniającymi. <sup>2</sup> Dające uprawnienia zawodowe. <sup>3</sup> Z roku szkolnego 2014/15.

Źródło: dane Ministerstwa Edukacji Narodowej.

<sup>1</sup> Including supplementary technical secondary schools. <sup>2</sup> Leading professional certification. <sup>3</sup> From 2014/15 school year.

Source: data of the Ministry of National Education.

TABL. 6 (53). SZKOŁY POLICEALNE W ROKU SZKOLNYM 2015/16  
POST-SECONDARY SCHOOLS IN 2015/16 SCHOOL YEAR

WYSZCZEGÓLNIENIE SPECIFICATION	Szkoły Schools	Oddziały Sections	Uczniowie Students		Absolwenci <sup>a</sup> Graduates <sup>a</sup>	
			ogółem total	w tym kobiety of which women	ogółem total	w tym kobiety of which women
<b>WOJEWÓDZTWO ..... VOIVODSHIP</b>	<b>168</b>	<b>805</b>	<b>20038</b>	<b>13345</b>	<b>14675</b>	<b>5541</b>
<b>Podregion łódzki ..... Subregion</b>	<b>17</b>	<b>61</b>	<b>1261</b>	<b>817</b>	<b>824</b>	<b>460</b>
Powiaty: Powiats:						
brzeziński .....	1	7	118	84	84	32
łódzki wschodni .....	-	-	-	-	-	-
pabianicki .....	7	16	397	184	225	142
zgierski .....	9	38	746	549	515	286
<b>Podregion m. Łódź ..... Subregion</b>	<b>59</b>	<b>271</b>	<b>6672</b>	<b>4677</b>	<b>5143</b>	<b>1498</b>
Miasto na prawach powiatu: City with powiat status:						
Łódź .....	59	271	6672	4677	5143	1498
<b>Podregion piotrkowski ..... Subregion</b>	<b>58</b>	<b>324</b>	<b>8731</b>	<b>5440</b>	<b>6185</b>	<b>2631</b>
Powiaty: Powiats:						
bełchatowski .....	12	69	1637	1093	1192	452
opoczyński .....	4	11	214	95	111	108
piotrkowski .....	8	29	678	313	440	301
radomszczański .....	9	38	1174	815	898	309
tomaszowski .....	9	46	1207	864	819	252
Miasto na prawach powiatu: City with powiat status:						
Piotrków Trybunalski .....	16	131	3821	2260	2725	1209
<b>Podregion sieradzki ..... Subregion</b>	<b>14</b>	<b>74</b>	<b>1770</b>	<b>1276</b>	<b>1359</b>	<b>503</b>
Powiaty: Powiats:						
łaski .....	-	-	-	-	-	-
pajęczański .....	-	-	-	-	-	-
poddębicki .....	1	4	86	45	53	30
sieradzki .....	8	33	901	644	704	285
wieluński .....	2	12	212	165	136	64
wieruszowski .....	1	1	21	16	21	14
zduńskowolski .....	2	24	550	406	445	110
<b>Podregion skierniewicki ..... Subregion</b>	<b>20</b>	<b>75</b>	<b>1604</b>	<b>1135</b>	<b>1164</b>	<b>449</b>
Powiaty: Powiats:						
kutnowski .....	5	26	394	287	276	127
łęczycki .....	1	2	34	22	19	28
łowicki .....	4	11	254	195	194	63
rawski .....	2	4	112	37	46	59
skierniewicki .....	-	-	-	-	-	-
Miasto na prawach powiatu: City with powiat status:						
Skierniewice .....	8	32	810	594	629	172

<sup>a</sup> Z roku szkolnego 2014/15.

Źródło: dane Ministerstwa Edukacji Narodowej.

<sup>a</sup> From 2014/15 school year.

Source: data of the Ministry of National Education.

TABL. 7 (54). UCZĄCY SIĘ JEZYKÓW OBCYCH W SZKOŁACH PODSTAWOWYCH I GIMNAZJACH DLA DZIECI I MŁODZIEŻY W ROKU SZKOLNYM 2015/16  
 PUPILS AND STUDENTS STUDYING FOREIGN LANGUAGES IN PRIMARY SCHOOLS AND LOWER SECONDARY SCHOOLS FOR CHILDREN AND YOUTH IN 2015/16 SCHOOL YEAR

WYSZCZEGÓLNIENIE SPECIFICATION	Szkoły podstawowe Primary schools			Gimnazja Lower secondary schools			
	nauczanie obowiązkowe obligatory education						
	angielskiego English	niemieckiego German	innego other	angielskiego English	niemieckiego German	francuskiego French	innego other
OGÓŁEM TOTAL							
<b>WOJEWÓDZTWO .....</b> <b>VOIVODSHIP</b>	<b>147131</b>	<b>4486</b>	<b>721</b>	<b>64457</b>	<b>42588</b>	<b>2271</b>	<b>6577</b>
<b>Podregion łódzki .....</b> <b>Subregion</b>	<b>22890</b>	<b>281</b>	<b>76</b>	<b>9548</b>	<b>6064</b>	<b>672</b>	<b>520</b>
Powiaty: Powiats:							
brzeziński.....	1835	10	-	774	369	-	149
łódzki wschodni .....	4370	-	-	1908	1290	-	19
pabianicki.....	6803	-	-	2774	2029	35	43
zgierski.....	9882	271	76	4092	2376	637	309
<b>Podregion m. Łódź .....</b> <b>Subregion</b>	<b>36936</b>	<b>838</b>	<b>448</b>	<b>14838</b>	<b>8184</b>	<b>1216</b>	<b>2220</b>
Miasto na prawach powiatu: City with powiat status:							
Łódź .....	36936	838	448	14838	8184	1216	2220
<b>Podregion piotrkowski .....</b> <b>Subregion</b>	<b>36366</b>	<b>1846</b>	<b>87</b>	<b>17034</b>	<b>12630</b>	<b>93</b>	<b>1007</b>
Powiaty: Powiats:							
bełchatowski .....	7272	32	-	3040	2468	-	112
opoczyński .....	5337	66	40	2510	1846	14	370
piotrkowski .....	6318	46	-	2752	2268	-	-
radomszczański .....	6920	199	-	3344	2849	-	-
tomaszowski .....	6680	1056	-	3359	2303	-	509
Miasto na prawach powiatu: City with powiat status:							
Piotrków Trybunalski .....	3839	447	47	2029	896	79	16
<b>Podregion sieradzki .....</b> <b>Subregion</b>	<b>28364</b>	<b>874</b>	<b>-</b>	<b>12988</b>	<b>9368</b>	<b>39</b>	<b>659</b>
Powiaty: Powiats:							
łaski.....	3068	58	-	1329	1197	-	114
pajęczański .....	3050	261	-	1509	1136	-	-
poddębicki .....	2507	11	-	1103	885	-	-
sieradzki.....	7615	118	-	3442	2388	-	-
wieluński .....	5144	-	-	2311	1349	-	-
wieruszowski .....	2506	426	-	1363	1114	-	-
zduńskowolski .....	4474	-	-	1931	1299	39	545
<b>Podregion skierniewicki .....</b> <b>Subregion</b>	<b>22575</b>	<b>647</b>	<b>110</b>	<b>10049</b>	<b>6342</b>	<b>251</b>	<b>2171</b>
Powiaty: Powiats:							
kutnowski.....	5456	220	-	2423	1565	92	416
łęczycki .....	2962	27	5	1337	729	-	124
łowicki .....	5002	-	-	2397	2000	151	191
rawski .....	3252	-	31	1453	451	-	810
skierniewicki .....	2624	79	-	971	693	-	129
Miasto na prawach powiatu: City with powiat status:							
Skierniewice .....	3279	321	74	1468	904	8	501

TABL. 7 (54). UCZĄCY SIĘ JĘZYKÓW OBCYCH W SZKOŁACH PODSTAWOWYCH I GIMNAZJACH DLA DZIECI I MŁODZIEŻY W ROKU SZKOLNYM 2015/16 (dok.)

PUPILS AND STUDENTS STUDYING FOREIGN LANGUAGES IN PRIMARY SCHOOLS AND LOWER SECONDARY SCHOOLS FOR CHILDREN AND YOUTH IN 2015/16 SCHOOL YEAR (cont.)

WYSZCZEGÓLNIENIE SPECIFICATION	Szkoły podstawowe Primary schools			Gimnazja Lower secondary schools			
	nauczanie obowiązkowe obligatory education						
	angielskiego English	niemieckiego German	innego other	angielskiego English	niemieckiego German	francuskiego French	innego other
W % OGÓŁU UCZNIÓW W SZKOŁACH IN % OF TOTAL PUPILS AND STUDENTS AT SCHOOLS							
<b>WOJEWÓDZTWO .....</b> <b>VOIVODSHIP</b>	<b>96,9</b>	<b>3,0</b>	<b>0,5</b>	<b>97,6</b>	<b>64,5</b>	<b>3,4</b>	<b>10,0</b>
<b>Podregion łódzki .....</b> <b>Subregion</b>	<b>98,5</b>	<b>1,2</b>	<b>0,0</b>	<b>97,9</b>	<b>62,2</b>	<b>6,9</b>	<b>5,3</b>
Powiaty: Powiats:							
brzeziński.....	99,0	0,5	-	98,0	46,7	-	18,9-
łódzki wschodni .....	99,7	-	-	99,5	67,3	-	1,0
pabianicki.....	99,2	-	-	98,8	72,3	1,2	1,5
zgierski.....	97,4	2,7	0,7	96,6	56,1	15,0	7,3
<b>Podregion m. Łódź .....</b> <b>Subregion</b>	<b>98,5</b>	<b>2,2</b>	<b>1,1</b>	<b>96,6</b>	<b>53,3</b>	<b>7,9</b>	<b>14,5</b>
Miasto na prawach powiatu: City with powiat status:							
Łódź .....	98,5	2,2	1,1	96,6	53,3	7,9	14,5
<b>Podregion piotrkowski .....</b> <b>Subregion</b>	<b>94,0</b>	<b>4,8</b>	<b>0,2</b>	<b>98,2</b>	<b>72,8</b>	<b>0,5</b>	<b>5,8</b>
Powiaty: Powiats:							
bełchatowski .....	99,7	0,4	-	99,1	80,5	-	3,7
opoczyński .....	98,7	1,2	0,7	99,3	73,0	0,6	14,6
piotrkowski .....	99,9	0,7	-	99,6	82,1	-	-
radomszczański .....	96,6	2,8	-	98,7	84,1	-	-
tomaszowski .....	85,5	13,5	-	99,1	67,9	-	15,0
Miasto na prawach powiatu: City with powiat status:							
Piotrków Trybunalski .....	82,4	9,6	1,0	92,1	40,7	3,6	0,7
<b>Podregion sieradzki .....</b> <b>Subregion</b>	<b>96,9</b>	<b>3,0</b>	<b>-</b>	<b>98,6</b>	<b>71,1</b>	<b>0,3</b>	<b>5,0</b>
Powiaty: Powiats:							
łaski.....	99,5	1,9	-	98,8	89,0	-	8,5
pajęczański .....	91,9	7,9	-	97,7	73,6	-	-
poddębicki .....	99,3	0,4	-	98,5	79,0	-	-
sieradzki.....	99,0	1,5	-	98,5	68,3	-	-
wieluński .....	99,2	-	-	98,4	57,5	-	-
wieruszowski .....	84,0	14,3	-	98,9	80,8	-	-
zduńskowolski .....	99,5	-	-	99,3	66,8	2,0	28,0
<b>Podregion skierniewicki .....</b> <b>Subregion</b>	<b>97,8</b>	<b>2,8</b>	<b>0,5</b>	<b>96,7</b>	<b>61,0</b>	<b>2,4</b>	<b>20,9</b>
Powiaty: Powiats:							
kutnowski.....	95,8	3,9	-	95,5	61,7	3,6	16,4
łęczycki .....	97,9	0,9	0,2	90,4	49,3	-	8,4
łowicki .....	97,1	-	-	99,5	83,1	6,3	7,9
rawski .....	99,5	-	-	99,3	30,8	-	55,4
skierniewicki .....	100,0	3,0	-	95,4	68,1	-	12,7
Miasto na prawach powiatu: City with powiat status:							
Skierniewice .....	98,9	9,7	-	98,8	60,8	0,5	33,7

Źródło: dane Ministerstwa Edukacji Narodowej.

Source: data of the Ministry of National Education.



TABL. 8 (55). UCZĄCY SIĘ JĘZYKÓW OBCYCH W SZKOŁACH PONADGIMNAZJALNYCH<sup>a</sup> DLA DZIECI I MŁODZIEŻY ORAZ POLICEALNYCH W ROKU SZKOLNYM 2015/16STUDENTS STUDYING FOREIGN LANGUAGES IN UPPER SECONDARY SCHOOLS<sup>a</sup> FOR YOUTH AND IN POST-SECONDARY SCHOOLS IN 2015/16 SCHOOL YEAR

WYSZCZEGÓLNIENIE SPECIFICATION	Nauczanie obowiązkowe Obligatory education				
	angielskiego English	niemieckiego German	francuskiego French	rosyjskiego Russian	innego other
OGÓŁEM TOTAL					
<b>WOJEWÓDZTWO .....</b>	<b>70384</b>	<b>45853</b>	<b>6143</b>	<b>7051</b>	<b>3387</b>
<b>VOIVODSHIP</b>					
<b>Podregion łódzki .....</b>	<b>6608</b>	<b>4677</b>	<b>506</b>	<b>520</b>	<b>105</b>
<b>Subregion</b>					
Powiaty:					
<i>Powiaty:</i>					
brzeziński.....	463	399	36	27	-
łódzki wschodni .....	678	524	36	85	-
pabianicki.....	2514	1869	100	105	104
zgierski.....	2953	1885	334	312	1
<b>Podregion m. Łódź .....</b>	<b>20473</b>	<b>11254</b>	<b>3409</b>	<b>1464</b>	<b>2303</b>
<b>Subregion</b>					
Miasto na prawach powiatu:					
<i>City with powiat status:</i>					
Łódź .....	20473	11254	3409	1464	2303
<b>Podregion piotrkowski .....</b>	<b>19092</b>	<b>13790</b>	<b>961</b>	<b>1070</b>	<b>623</b>
<b>Subregion</b>					
Powiaty:					
<i>Powiaty:</i>					
bełchatowski .....	3848	2486	139	143	84
opoczyński .....	2343	1301	63	526	274
piotrkowski .....	904	929	-	-	-
radomszczański .....	3629	3078	351	109	22
tomaszowski .....	3456	2529	-	119	119
Miasto na prawach powiatu:					
<i>City with powiat status:</i>					
Piotrków Trybunalski .....	4912	3467	408	173	124
<b>Podregion sieradzki .....</b>	<b>12228</b>	<b>8988</b>	<b>646</b>	<b>1590</b>	<b>168</b>
<b>Subregion</b>					
Powiaty:					
<i>Powiaty:</i>					
łaski.....	1188	854	20	144	54
pajęczański .....	695	525	83	73	-
poddębicki .....	809	639	-	-	-
sieradzki.....	3008	2050	112	189	25
wieluński .....	3216	2837	156	272	-
wierszowski .....	751	422	-	245	-
zduńskowolski .....	2561	1661	275	667	89
<b>Podregion skierniewicki .....</b>	<b>11983</b>	<b>7144</b>	<b>621</b>	<b>2398</b>	<b>188</b>
<b>Subregion</b>					
Powiaty:					
<i>Powiaty:</i>					
kutnowski.....	2918	1621	213	775	33
łęczycki .....	1549	1028	-	208	-
łowicki .....	2860	2318	131	134	60
rawski .....	1893	675	-	677	-
skierniewicki .....	248	214	-	28	-
Miasto na prawach powiatu:					
<i>City with powiat status:</i>					
Skierniewice .....	2515	1288	277	516	95

a Zasadnicze szkoły zawodowe (bez specjalnych przysposabiających do pracy), licea ogólnokształcące, licea profilowane, technika, uzupełniające: licea ogólnokształcące i technika, ogólnokształcące szkoły artystyczne dające uprawnienia zawodowe oraz szkoły policealne (bez kolegiów nauczycielskich, nauczycielskich kolegiów języków obcych i kolegiów pracowników służb społecznych).

Źródło: dane Ministerstwa Edukacji Narodowej.

a Basic vocational schools (excluding special job-training schools), general secondary schools, specialized secondary schools, supplementary: general secondary schools and technical secondary schools, general art schools leading to professional certification and post-secondary schools (excluding teacher training colleges, foreign language teacher training colleges, colleges of social work).

Source: data of the Ministry of National Education.

TABL. 8 (55). UCZĄCY SIĘ JĘZYKÓW OBCYCH W SZKOŁACH PONADGIMNAZJALNYCH<sup>a</sup> DLA DZIECI I MŁODZIEŻY ORAZ POLICEALNYCH W ROKU SZKOLNYM 2015/16 (dok.)STUDENTS STUDYING FOREIGN LANGUAGES IN UPPER SECONDARY SCHOOLS<sup>a</sup> FOR YOUTH AND IN POST-SECONDARY SCHOOLS IN 2015/16 SCHOOL YEAR (cont.)

WYSZCZEGÓLNIENIE SPECIFICATION	Nauczanie obowiązkowe Obligatory education				
	angielskiego English	niemieckiego German	francuskiego French	rosyjskiego Russian	innego other
W % OGÓŁU UCZNIÓW W SZKOŁACH IN % OF TOTAL STUDENTS AT SCHOOLS					
<b>WOJEWÓDZTWO</b> .....	<b>93,8</b>	<b>61,1</b>	<b>8,2</b>	<b>9,4</b>	<b>4,5</b>
<b>VOIVODSHIP</b>					
<b>Podregion łódzki</b> .....	<b>93,6</b>	<b>66,3</b>	<b>7,2</b>	<b>7,5</b>	<b>1,5</b>
<b>Subregion</b>					
Powiaty:					
<i>Powiats:</i>					
brzeziński .....	100,0	86,2	7,8	5,8	-
łódzki wschodni .....	94,4	73,0	5,0	11,8	-
pabianicki .....	97,0	72,1	3,9	4,1	4,0
zgierski .....	89,9	57,4	10,2	9,5	0,0
<b>Podregion m. Łódź</b> .....	<b>95,9</b>	<b>52,7</b>	<b>16,0</b>	<b>6,9</b>	<b>10,8</b>
<b>Subregion</b>					
Miasto na prawach powiatu:					
<i>City with powiat status:</i>					
Łódź .....	95,9	52,7	16,0	6,9	10,8
<b>Podregion piotrkowski</b> .....	<b>94,4</b>	<b>68,2</b>	<b>4,7</b>	<b>5,3</b>	<b>3,1</b>
<b>Subregion</b>					
Powiaty:					
<i>Powiats:</i>					
bełchatowski .....	96,6	62,4	3,5	3,6	2,1
opoczyński .....	91,9	51,0	2,5	20,6	10,7
piotrkowski .....	94,4	97,0	-	-	-
radomszczański .....	92,4	78,3	8,9	2,8	0,6
tomaszowski .....	95,4	69,8	-	3,3	3,3
Miasto na prawach powiatu:					
<i>City with powiat status:</i>					
Piotrków Trybunalski .....	94,7	66,8	7,9	3,3	2,4
<b>Podregion sieradzki</b> .....	<b>89,0</b>	<b>65,4</b>	<b>4,7</b>	<b>11,6</b>	<b>1,2</b>
<b>Subregion</b>					
Powiaty:					
<i>Powiats:</i>					
łaski .....	98,1	70,5	1,7	11,9	4,5
pajęczański .....	85,5	64,6	10,2	9,0	-
poddębicki .....	92,8	73,3	-	-	-
sieradzki .....	91,1	62,1	3,4	5,7	0,8
wieluński .....	88,1	77,7	4,3	7,4	-
wieruszowski .....	70,0	39,3	-	22,8	-
zduńskowolski .....	90,9	58,9	9,8	23,7	3,2
<b>Podregion skierniewicki</b> .....	<b>94,6</b>	<b>56,4</b>	<b>4,9</b>	<b>18,9</b>	<b>1,5</b>
<b>Subregion</b>					
Powiaty:					
<i>Powiats:</i>					
kutnowski .....	93,5	51,9	6,8	24,8	1,1
łęczycki .....	91,5	60,7	-	12,3	-
łowicki .....	96,6	78,3	4,4	6,5	2,0
rawski .....	90,8	32,4	-	32,5	-
skierniewicki .....	100,0	86,3	-	11,3	-
Miasto na prawach powiatu:					
<i>City with powiat status:</i>					
Skierniewice .....	98,3	50,4	10,8	20,2	3,7

a Zasadnicze szkoły zawodowe (bez specjalnych przysposabiających do pracy), licea ogólnokształcące, licea profilowane, technika, uzupełniające: licea ogólnokształcące i technika, ogólnokształcące szkoły artystyczne dające uprawnienia zawodowe oraz szkoły policealne (bez kolegiów nauczycielskich, nauczycielskich kolegiów języków obcych i kolegiów pracowników służb społecznych).

Ź r ó d ł o: dane Ministerstwa Edukacji Narodowej.

a Basic vocational schools (excluding special job-training schools), general secondary schools, specialized secondary schools, supplementary: general secondary schools and technical secondary schools, general art schools leading to professional certification and post-secondary schools (excluding teacher training colleges, foreign language teacher training colleges, colleges of social work).

S o u r c e: data of the Ministry of National Education.

TABL. 9 (56). SZKOŁY DLA DOROSŁYCH W ROKU SZKOLNYM 2015/16

SCHOOLS FOR ADULTS IN 2015/16 SCHOOL YEAR

WYSZCZEGÓLNIENIE SPECIFICATION	Szkoły Schools	Oddziały Sections	Uczniowie Students			Absolwenci <sup>a</sup> Graduates <sup>a</sup>	
			ogółem total	z ogółem of total		ogółem total	w tym kobiety of which females
				kobiety females	klasa I 1 <sup>st</sup> grade		
<b>WOJEWÓDZTWO .....</b>	<b>127</b>	<b>507</b>	<b>12504</b>	<b>5194</b>	<b>3561</b>	<b>4247</b>	<b>1846</b>
<b>VOIVODSHIP</b>							
<b>Podregion łódzki .....</b>	<b>14</b>	<b>49</b>	<b>1045</b>	<b>464</b>	<b>299</b>	<b>299</b>	<b>156</b>
<b>Subregion</b>							
Powiaty:							
Powiaty:							
brzeziński.....	2	6	136	59	30	33	15
łódzki wschodni .....	-	-	-	-	-	20	8
pabianicki.....	5	12	320	158	77	129	60
zgierski.....	7	31	589	247	192	117	73
<b>Podregion m. Łódź .....</b>	<b>24</b>	<b>151</b>	<b>3448</b>	<b>1496</b>	<b>1206</b>	<b>976</b>	<b>467</b>
<b>Subregion</b>							
Miasto na prawach powiatu:							
City with powiat status:							
Łódź .....	24	151	3448	1496	1206	976	467
<b>Podregion piotrkowski .....</b>	<b>54</b>	<b>186</b>	<b>5119</b>	<b>2055</b>	<b>1373</b>	<b>2000</b>	<b>784</b>
<b>Subregion</b>							
Powiaty:							
Powiaty:							
bełchatowski .....	12	46	1093	440	328	483	171
opoczyński .....	6	16	326	140	49	136	69
piotrkowski .....	7	21	459	155	117	181	66
radomszczański .....	7	23	795	310	221	325	130
tomaszowski .....	8	33	738	346	169	265	106
Miasto na prawach powiatu:							
City with powiat status:							
Piotrków Trybunalski .....	14	47	1708	664	489	610	242
<b>Podregion sieradzki .....</b>	<b>18</b>	<b>58</b>	<b>1576</b>	<b>632</b>	<b>311</b>	<b>498</b>	<b>241</b>
<b>Subregion</b>							
Powiaty:							
Powiaty:							
łaski.....	-	-	-	-	-	15	8
pajęczański .....	2	3	90	44	-	10	9
poddębicki .....	1	5	154	50	13	55	14
sieradzki.....	6	19	551	227	133	154	78
wieluński .....	2	9	291	117	38	126	63
wieruszowski .....	3	4	74	23	-	39	19
zduńskowolski .....	4	18	416	171	127	99	50
<b>Podregion skierniewicki .....</b>	<b>17</b>	<b>63</b>	<b>1316</b>	<b>547</b>	<b>372</b>	<b>474</b>	<b>198</b>
<b>Subregion</b>							
Powiaty:							
Powiaty:							
kutnowski.....	4	18	419	180	125	102	46
łęczycki .....	2	5	103	39	20	69	26
łowicki .....	3	10	145	48	21	107	46
rawski .....	3	6	148	46	15	78	34
skierniewicki .....	5	24	501	234	191	118	46
Miasto na prawach powiatu:							
City with powiat status:							
Skierniewice .....	127	507	12504	5194	3561	4247	1846

a Z roku szkolnego 2014/15.

Ź r ó d ł o: dane Ministerstwa Edukacji Narodowej.

a From 2014/15 school year.

S o u r c e: data of the Ministry of National Education.

TABL. 10 (57). WYCHOWANIE PRZEDSZKOLNE<sup>a</sup> W ROKU SZKOLNYM 2015/16  
 PRE-PRIMARY EDUCATION<sup>a</sup> IN 2015/16 SCHOOL YEAR

WYSZCZEGÓLNIENIE SPECIFICATION	Placówki Establishments		Miejsca w przed- szkolach Places in nursery schools	Oddziały Sections		Dzieci Children	
	ogółem total	w tym przedszkola of which nursery schools		ogółem total	w tym w przed- szkolach of which in nursery schools	ogółem total	w tym w przed- szkolach of which in nursery schools
<b>WOJEWÓDZTWO .....</b>	<b>1257</b>	<b>655</b>	<b>61022</b>	<b>3514,01</b>	<b>2645,43</b>	<b>70308</b>	<b>55783</b>
<b>VOIVODSHIP</b>							
<b>PODREGION ŁÓDZKI .....</b>	<b>177</b>	<b>100</b>	<b>9372</b>	<b>541,50</b>	<b>418,00</b>	<b>11286</b>	<b>8931</b>
<b>SUBREGION</b>							
<b>Powiat brzeziński .....</b>	<b>17</b>	<b>5</b>	<b>551</b>	<b>44,50</b>	<b>24,00</b>	<b>857</b>	<b>517</b>
Gmina miejska: <i>Urban gmina:</i>							
Brzeziny .....	5	3	380	19,00	15,00	452	356
Gminy wiejskie: <i>Rural gminas:</i>							
Brzeziny .....	3	-	-	6,00	-	94	-
Dmosin .....	3	-	-	5,50	-	79	-
Jeżów .....	2	1	61	5,00	4,00	81	61
Rogów .....	4	1	110	9,00	5,00	151	100
<b>Powiat łódzki wschodni .....</b>	<b>37</b>	<b>23</b>	<b>1868</b>	<b>105,00</b>	<b>84,00</b>	<b>2281</b>	<b>1866</b>
Gminy miejsko-wiejskie: <i>Urban-rural gminas:</i>							
Koluszki .....	8	5	662	34,00	30,00	750	708
w tym miasto .....	4	3	487	23,00	21,00	510	495
<i>of which city</i>							
Rzgów .....	5	3	305	16,00	14,00	297	266
w tym miasto .....	1	1	200	8,00	8,00	193	193
<i>of which city</i>							
Tuszyn .....	6	3	346	18,00	14,00	409	322
w tym miasto .....	4	3	346	15,00	14,00	343	322
<i>of which city</i>							
Gminy wiejskie: <i>Rural gminas:</i>							
Andrespol .....	7	6	397	19,00	17,00	449	404
Brójce .....	7	4	93	9,00	5,00	215	114
Nowosolna .....	4	2	65	9,00	4,00	161	52
<b>Powiat pabianicki .....</b>	<b>45</b>	<b>28</b>	<b>2926</b>	<b>165,00</b>	<b>132,00</b>	<b>3433</b>	<b>2772</b>
Gminy miejskie: <i>Urban gminas:</i>							
Konstantynów Łódzki .....	10	7	497	31,00	25,00	551	423
Pabianice .....	18	16	2110	93,00	91,00	2000	1972
Gminy wiejskie: <i>Rural gminas:</i>							
Dłutów .....	1	1	29	4,00	4,00	89	89
Dobroń .....	4	1	95	8,00	4,00	155	95
Ksawerów .....	4	2	125	9,00	5,00	210	123
Lutomiersk .....	4	1	70	11,00	3,00	223	70
Pabianice .....	4	-	-	9,00	-	205	-
<b>Powiat zgierski .....</b>	<b>78</b>	<b>44</b>	<b>4027</b>	<b>227,00</b>	<b>178,00</b>	<b>4715</b>	<b>3776</b>
Gminy miejskie: <i>Urban gminas:</i>							
Głowno .....	9	7	507	27,00	25,00	463	421
Ozorków .....	7	6	695	30,00	29,00	722	704
Zgierz .....	22	14	1452	72,00	62,00	1587	1432

a Przedszkola, oddziały przedszkolne w szkołach podstawowych, zespoły wychowania przedszkolnego i punkty przedszkolne; łącznie z dziećmi przebywającymi przez cały rok szkolny w placówkach wykonujących działalność leczniczą.

Źródło: dane Ministerstwa Edukacji Narodowej.

a Nursery schools, pre-primary sections of primary schools, pre-primary education groups and pre-primary points; including the children attending for all school year in the units performing health care activities.

Source: data of the Ministry of National Education.

TABL. 10 (57). WYCHOWANIE PRZEDSZKOLNE <sup>a</sup> W ROKU SZKOLNYM 2015/16 (cd.)PRE-PRIMARY EDUCATION <sup>a</sup> IN 2015/16 SCHOOL YEAR (cont.)

WYSZCZEGÓLNIENIE SPECIFICATION	Placówki Establishments		Miejsca w przed- szkolach Places in nursery schools	Oddziały Sections		Dzieci Children	
	ogółem total	w tym przedszkola of which nursery schools		ogółem total	w tym w przed- szkolach of which in nursery schools	ogółem total	w tym w przed- szkolach of which in nursery schools
<b>PODREGION ŁÓDZKI (dok.)</b>							
<b>SUBREGION (cont.)</b>							
<b>Powiat zgierski (dok.)</b>							
<b>(cont.)</b>							
Gminy miejsko-wiejskie:							
<i>Urban-rural gminas:</i>							
Aleksandrów Łódzki .....	12	7	795	43,00	35,00	908	736
w tym miasto .....	8	6	685	33,00	30,00	722	653
<i>of which city</i>							
Stryków .....	10	4	253	21,00	13,00	397	248
w tym miasto .....	4	2	175	9,00	7,00	214	175
<i>of which city</i>							
Gminy wiejskie:							
<i>Rural gminas:</i>							
Głowno .....	3	3	100	5,00	5,00	82	82
Ozorków .....	3	1	75	6,00	3,00	115	63
Parzęczew .....	5	1	75	9,00	3,00	168	32
Zgierz .....	7	1	75	14,00	3,00	273	58
<b>PODREGION M. ŁÓDŹ .....</b>	<b>250</b>	<b>212</b>	<b>20322</b>	<b>937,43</b>	<b>886,43</b>	<b>19278</b>	<b>18685</b>
<b>SUBREGION</b>							
<b>Miasto na prawach powiatu:</b>							
<b>City with powiat status:</b>							
Łódź .....	250	212	20322	937,43	886,43	19278	18685
<b>PODREGION PIOTRKOWSKI .....</b>	<b>329</b>	<b>145</b>	<b>13967</b>	<b>841,08</b>	<b>587,00</b>	<b>16958</b>	<b>12312</b>
<b>SUBREGION</b>							
<b>Powiat bełchatowski .....</b>	<b>59</b>	<b>25</b>	<b>2914</b>	<b>169,00</b>	<b>121,00</b>	<b>3583</b>	<b>2696</b>
Gmina miejska:							
<i>Urban gmina:</i>							
Bełchatów .....	21	13	1915	91,00	77,00	1996	1688
Gmina miejsko-wiejska:							
<i>Urban-rural gmina:</i>							
Zelów .....	12	3	272	21,00	11,00	437	267
w tym miasto .....	6	3	272	15,00	11,00	334	267
<i>of which city</i>							
Gminy wiejskie:							
<i>Rural gminas:</i>							
Bełchatów .....	7	1	140	14,00	6,00	248	133
Drużbice .....	4	1	25	5,00	1,00	116	27
Kleszczów .....	3	3	247	12,00	12,00	278	278
Kluki .....	3	1	60	5,00	3,00	88	52
Rusiec .....	2	2	155	7,00	7,00	151	151
Szczeroców .....	7	1	100	14,00	4,00	269	100
<b>Powiat opoczyński .....</b>	<b>64</b>	<b>12</b>	<b>1040</b>	<b>113,08</b>	<b>42,00</b>	<b>2179</b>	<b>898</b>
Gminy miejsko-wiejskie:							
<i>Urban-rural gminas:</i>							
Drzewica .....	8	1	210	14,08	7,00	274	173
w tym miasto .....	1	1	210	7,00	7,00	173	173
<i>of which city</i>							
Opoczno .....	27	11	830	54,00	35,00	1099	725
w tym miasto .....	13	10	805	40,00	34,00	831	699
<i>of which city</i>							

<sup>a</sup> Przedszkola, oddziały przedszkolne w szkołach podstawowych, zespoły wychowania przedszkolnego i punkty przedszkolne; łącznie z dziećmi przebywającymi przez cały rok szkolny w placówkach wykonujących działalność leczniczą.

Źródło: dane Ministerstwa Edukacji Narodowej.

<sup>a</sup> Nursery schools, pre-primary sections of primary schools, pre-primary education groups and pre-primary points; including the children attending for all school year in the units performing health care activities.

Source: data of the Ministry of National Education.

TABL 10 (57). WYCHOWANIE PRZEDSZKOLNE<sup>a</sup> W ROKU SZKOLNYM 2015/16 (cd.)PRE-PRIMARY EDUCATION<sup>a</sup> IN 2015/16 SCHOOL YEAR (cont.)

WYSZCZEGÓLNIENIE SPECIFICATION	Placówki Establishments		Miejsca w przed- szkolach Places in nursery schools	Oddziały Sections		Dzieci Children	
	ogółem total	w tym przedszkola of which nursery schools		ogółem total	w tym w przed- szkolach of which in nursery schools	ogółem total	w tym w przed- szkolach of which in nursery schools
<b>PODREGION PIOTRKOWSKI (cd.)</b> <b>SUBREGION (cont.)</b>							
<b>Powiat opoczyński (dok.) (cont.)</b>							
Gminy wiejskie: <i>Rural gminas:</i>							
Białaczów .....	4	-	-	7,00	-	123	-
Mniszków .....	4	-	-	5,00	-	102	-
Paradyż .....	6	-	-	9,00	-	156	-
Poświętne .....	2	-	-	4,00	-	66	-
Sławno .....	10	-	-	13,00	-	240	-
Żarnów .....	3	-	-	7,00	-	119	-
<b>Powiat piotrkowski .....</b>	<b>70</b>	<b>23</b>	<b>1676</b>	<b>128,50</b>	<b>67,00</b>	<b>2524</b>	<b>1389</b>
Gminy miejsko-wiejskie: <i>Urban-rural gminas:</i>							
Sulejów .....	13	6	480	26,00	17,00	502	360
w tym miasto .....	4	2	175	10,00	6,00	195	129
<i>of which city</i>							
Wolbórz .....	6	3	195	13,00	8,00	234	156
w tym miasto .....	3	3	195	8,00	8,00	156	156
<i>of which city</i>							
Gminy wiejskie: <i>Rural gminas:</i>							
Aleksandrów .....	4	-	-	4,00	-	68	-
Czarnocin .....	3	1	50	4,00	2,00	93	50
Gorzkowice .....	3	1	100	8,50	7,00	190	169
Grabica .....	5	-	-	6,00	-	129	-
Łęki Szlacheckie .....	3	-	-	3,00	-	67	-
Moszczenica .....	10	4	278	20,00	10,00	410	200
Ręczno .....	3	-	-	4,00	-	72	-
Rozprza .....	9	3	295	20,00	12,00	383	252
Wola Krzysztoporska .....	11	5	278	20,00	11,00	376	202
<b>Powiat radomszczański .....</b>	<b>58</b>	<b>23</b>	<b>2224</b>	<b>135,00</b>	<b>90,00</b>	<b>2775</b>	<b>1969</b>
Gmina miejska: <i>Urban gmina:</i>							
Radomsko .....	20	11	1256	59,00	50,00	1259	1089
Gminy miejsko-wiejskie: <i>Urban-rural gminas:</i>							
Kamieński .....	2	2	178	8,00	8,00	168	168
w tym miasto .....	1	1	160	7,00	7,00	149	149
<i>of which city</i>							
Przedbórz .....	3	2	156	7,00	6,00	165	152
w tym miasto .....	2	2	156	6,00	6,00	152	152
<i>of which city</i>							
Gminy wiejskie: <i>Rural gminas:</i>							
Dobryszycze .....	2	1	75	5,00	3,00	108	75
Gidle .....	3	2	132	6,00	5,00	116	99
Gomunice .....	2	1	115	7,00	5,00	146	114
Kobiele Wielkie .....	3	-	-	5,00	-	106	-
Kodrąb .....	2	-	-	5,00	-	104	-
Lgota Wielka .....	4	1	50	4,50	2,00	87	42
Ładzice .....	2	1	90	7,00	4,00	131	82
Masłowice .....	4	1	72	6,00	3,00	104	71
Radomsko .....	5	-	-	6,00	-	104	-
Wielgomłyn .....	3	-	-	4,00	-	70	-
Żytno .....	3	1	100	6,00	4,00	107	77

<sup>a</sup> Przedszkola, oddziały przedszkolne w szkołach podstawowych, zespoły wychowania przedszkolnego i punkty przedszkolne; łącznie z dziećmi przebywającymi przez cały rok szkolny w placówkach wykonujących działalność leczniczą.

Źródło: dane Ministerstwa Edukacji Narodowej.

<sup>a</sup> Nursery schools, pre-primary sections of primary schools, pre-primary education groups and pre-primary points; including the children attending for all school year in the units performing health care activities.

Source: data of the Ministry of National Education.

TABL. 10 (57). WYCHOWANIE PRZEDSZKOLNE <sup>a</sup> W ROKU SZKOLNYM 2015/16 (cd.)PRE-PRIMARY EDUCATION <sup>a</sup> IN 2015/16 SCHOOL YEAR (cont.)

WYSZCZEGÓLNIENIE SPECIFICATION	Placówki Establishments		Miejsca w przed- szkolach Places in nursery schools	Oddziały Sections		Dzieci Children	
	ogółem total	w tym przedszkola of which nursery schools		ogółem total	w tym w przed- szkolach of which in nursery schools	ogółem total	w tym w przed- szkolach of which in nursery schools
<b>PODREGION</b>							
<b>PIOTRKOWSKI (dok.)</b>							
<b>SUBREGION (cont.)</b>							
<b>Powiat tomaszowski</b> .....	<b>49</b>	<b>33</b>	<b>3174</b>	<b>162,00</b>	<b>134,00</b>	<b>3438</b>	<b>2901</b>
Gmina miejska:							
Urban gmina:							
Tomaszów Mazowiecki .....	23	22	2072	89,00	88,00	1869	1859
Gminy wiejskie:							
Rural gminas:							
Będków .....	1	1	80	3,00	3,00	79	79
Budziszewice .....	2	1	50	4,00	2,00	70	38
Czerniewice .....	4	1	50	6,00	2,00	131	50
Inowódz .....	4	1	25	4,00	1,00	67	15
Lubochnia .....	3	2	262	13,00	12,00	267	257
Rokiciny .....	1	1	200	8,00	8,00	186	186
Rzeczyca .....	3	-	-	6,00	-	127	-
Tomaszów Mazowiecki .....	5	2	185	16,00	8,00	329	166
Ujazd .....	2	2	250	10,00	10,00	251	251
Żelechlinek .....	1	-	-	3,00	-	62	-
<b>Miasto na prawach powiatu:</b>							
City with powiat status:							
Piotrków Trybunalski .....	<b>29</b>	<b>29</b>	<b>2939</b>	<b>133,00</b>	<b>133,00</b>	<b>2459</b>	<b>2459</b>
<b>PODREGION SIERADZKI</b> .....	<b>273</b>	<b>117</b>	<b>9697</b>	<b>648,00</b>	<b>429,00</b>	<b>12381</b>	<b>8952</b>
<b>SUBREGION</b>							
<b>Powiat łaski</b> .....	<b>33</b>	<b>12</b>	<b>924</b>	<b>65,00</b>	<b>41,00</b>	<b>1315</b>	<b>915</b>
Gmina miejsko-wiejska:							
Urban-rural gmina:							
Łask .....	19	6	608	40,00	26,00	811	604
w tym miasto .....	10	6	608	31,00	26,00	681	604
of which city							
Gminy wiejskie:							
Rural gminas:							
Buczek .....	3	1	75	6,00	3,00	140	75
Sędziejowice .....	3	2	98	8,00	6,00	145	107
Widawa .....	4	1	100	7,00	4,00	149	90
Wodzierady .....	4	2	43	4,00	2,00	70	39
<b>Powiat pajęczański</b> .....	<b>31</b>	<b>17</b>	<b>1279</b>	<b>79,00</b>	<b>58,00</b>	<b>1372</b>	<b>1123</b>
Gminy miejsko-wiejskie:							
Urban-rural gminas:							
Działoszyn .....	7	7	430	22,00	22,00	403	403
w tym miasto .....	4	4	255	12,00	12,00	237	237
of which city							
Pajęczno .....	4	2	260	15,00	11,00	321	247
w tym miasto .....	3	2	260	13,00	11,00	279	247
of which city							
Gminy wiejskie:							
Rural gminas:							
Kielczygłów .....	1	1	125	6,00	6,00	88	88
Nowa Brzeźnica .....	4	1	77	9,00	3,00	106	51

<sup>a</sup> Przedszkola, oddziały przedszkolne w szkołach podstawowych, zespoły wychowania przedszkolnego i punkty przedszkolne; łącznie z dziećmi przebywającymi przez cały rok szkolny w placówkach wykonujących działalność leczniczą.

Źródło: dane Ministerstwa Edukacji Narodowej.

<sup>a</sup> Nursery schools, pre-primary sections of primary schools, pre-primary education groups and pre-primary points; including the children attending for all school year in the units performing health care activities.

Source: data of the Ministry of National Education.

TABL. 10 (57). WYCHOWANIE PRZEDSZKOLNE<sup>a</sup> W ROKU SZKOLNYM 2015/16 (cd.)PRE-PRIMARY EDUCATION<sup>a</sup> IN 2015/16 SCHOOL YEAR (cont.)

WYSZCZEGÓLNIENIE SPECIFICATION	Placówki Establishments		Miejsca w przed- szkolach Places in nursery schools	Oddziały Sections		Dzieci Children	
	ogółem total	w tym przedszkola of which nursery schools		ogółem total	w tym w przed- szkolach of which in nursery schools	ogółem total	w tym w przed- szkolach of which in nursery schools
<b>PODREGION SIERADZKI (cd.) SUBREGION (cont.)</b>							
<b>Powiat pajęczański (dok.) (cont.)</b>							
Gminy wiejskie (dok.): Rural gminas (cont.):							
Rząśnia .....	3	1	100	7,00	4,00	127	95
Siemkowice .....	5	1	50	7,00	2,00	109	51
Strzelce Wielkie .....	4	2	112	7,00	5,00	104	85
Sulmierzyce .....	3	2	125	6,00	5,00	114	103
<b>Powiat poddębicki .....</b>	<b>25</b>	<b>8</b>	<b>746</b>	<b>52,00</b>	<b>32,00</b>	<b>1006</b>	<b>687</b>
Gminy miejsko-wiejskie: Urban-rural gminas:							
Poddębice .....	6	3	410	20,00	17,00	417	358
w tym miasto .....	3	3	410	17,00	17,00	358	358
of which city							
Uniejów .....	4	1	150	9,00	6,00	203	161
w tym miasto .....	1	1	150	6,00	6,00	161	161
of which city							
Gminy wiejskie: Rural gminas:							
Dalików .....	3	1	40	7,00	3,00	94	22
Pęczniew .....	3	1	50	4,00	2,00	70	49
Wartkowice .....	7	1	46	8,00	2,00	133	47
Zadzim .....	2	1	50	4,00	2,00	89	50
<b>Powiat sieradzki .....</b>	<b>62</b>	<b>23</b>	<b>2230</b>	<b>165,00</b>	<b>106,00</b>	<b>3254</b>	<b>2302</b>
Gmina miejska: Urban gmina:							
Sieradz .....	14	11	1174	60,00	56,00	1296	1230
Gminy miejsko-wiejskie: Urban-rural gminas:							
Błaszki .....	10	2	207	23,00	11,00	368	211
w tym miasto .....	2	1	142	10,00	8,00	167	142
of which city							
Warta .....	8	1	150	14,00	6,00	285	146
w tym miasto .....	1	1	150	6,00	6,00	146	146
of which city							
Złoczew .....	4	1	120	8,00	5,00	165	118
w tym miasto .....	1	1	120	5,00	5,00	118	118
of which city							
Gminy wiejskie: Rural gminas:							
Brąszewice .....	7	1	60	10,00	3,00	178	72
Brzeźnio .....	4	2	140	11,00	7,00	207	150
Burzenin .....	2	2	131	6,00	6,00	127	127
Goszczańców .....	4	1	70	7,00	3,00	136	70
Klonowa .....	1	1	93	5,00	5,00	93	93
Sieradz .....	5	-	-	14,00	-	245	-
Wróblew .....	3	1	85	7,00	4,00	154	85

a Przedszkola, oddziały przedszkolne w szkołach podstawowych, zespoły wychowania przedszkolnego i punkty przedszkolne; łącznie z dziećmi przebywającymi przez cały rok szkolny w placówkach wykonujących działalność leczniczą.

Źródło: dane Ministerstwa Edukacji Narodowej.

a Nursery schools, pre-primary sections of primary schools, pre-primary education groups and pre-primary points; including the children attending for all school year in the units performing health care activities.

Source: data of the Ministry of National Education.



TABL. 10 (57). WYCHOWANIE PRZEDSZKOLNE <sup>a</sup> W ROKU SZKOLNYM 2015/16 (cd.)PRE-PRIMARY EDUCATION <sup>a</sup> IN 2015/16 SCHOOL YEAR (cont.)

WYSZCZEGÓLNIENIE SPECIFICATION	Placówki Establishments		Miejsca w przed- szkolach Places in nursery schools	Oddziały Sections		Dzieci Children	
	ogółem total	w tym przedszkola of which nursery schools		ogółem total	w tym w przed- szkolach of which in nursery schools	ogółem total	w tym w przed- szkolach of which in nursery schools
<b>PODREGION SIERADZKI (dok.) SUBREGION (cont.)</b>							
<b>Powiat wieluński .....</b>	<b>52</b>	<b>22</b>	<b>1827</b>	<b>121,00</b>	<b>79,00</b>	<b>2255</b>	<b>1587</b>
Gmina miejsko-wiejska: <i>Urban-rural gmina:</i>							
Wieluń .....	14	5	833	45,00	32,00	965	727
w tym miasto .....	6	5	833	33,00	32,00	734	727
<i>of which city</i>							
Gminy wiejskie: <i>Rural gminas:</i>							
Biała .....	3	3	183	8,00	8,00	161	161
Czarnożyły .....	3	-	-	7,00	-	121	-
Konopnica .....	3	-	-	6,00	-	103	-
Mokrsko .....	5	4	153	9,00	8,00	153	142
Osjaków .....	4	1	108	9,00	6,00	156	110
Ostrówek .....	4	1	75	8,00	4,00	117	61
Pałnów .....	9	4	172	12,00	7,00	187	136
Skomlin .....	1	1	120	6,00	6,00	99	99
Wierzchnas .....	6	3	183	11,00	8,00	193	151
<b>Powiat wieruszowski .....</b>	<b>35</b>	<b>19</b>	<b>1141</b>	<b>74,00</b>	<b>46,00</b>	<b>1248</b>	<b>862</b>
Gmina miejsko-wiejska: <i>Urban-rural gmina:</i>							
Wieruszów .....	11	4	336	28,00	16,00	468	279
w tym miasto .....	8	4	336	23,00	16,00	394	279
<i>of which city</i>							
Gminy wiejskie: <i>Rural gminas:</i>							
Bolesławiec .....	4	4	155	6,00	6,00	111	111
Czastary .....	2	1	125	5,00	4,00	104	80
Galewice .....	6	1	55	13,00	3,00	190	67
Lututów .....	5	2	140	10,00	5,00	154	104
Łubnice .....	3	3	165	6,00	6,00	91	91
Sokolniki .....	4	4	165	6,00	6,00	130	130
<b>Powiat zduńskowski .....</b>	<b>35</b>	<b>16</b>	<b>1550</b>	<b>92,00</b>	<b>67,00</b>	<b>1931</b>	<b>1476</b>
Gmina miejska: <i>Urban gmina:</i>							
Zduńska Wola .....	19	11	1219	61,00	53,00	1316	1156
Gmina miejsko-wiejska: <i>Urban-rural gmina:</i>							
Szadek .....	5	1	100	11,00	4,00	204	98
w tym miasto .....	2	1	100	7,00	4,00	145	98
<i>of which city</i>							
Gminy wiejskie: <i>Rural gminas:</i>							
Zapolice .....	3	1	35	5,00	2,00	92	35
Zduńska Wola .....	8	3	196	15,00	8,00	319	187

<sup>a</sup> Przedszkola, oddziały przedszkolne w szkołach podstawowych, zespoły wychowania przedszkolnego i punkty przedszkolne; łącznie z dziećmi przebywającymi przez cały rok szkolny w placówkach wykonujących działalność leczniczą.

Źródło: dane Ministerstwa Edukacji Narodowej.

<sup>a</sup> Nursery schools, pre-primary sections of primary schools, pre-primary education groups and pre-primary points; including the children attending for all school year in the units performing health care activities.

Source: data of the Ministry of National Education.

TABL. 10 (57). WYCHOWANIE PRZEDSZKOLNE<sup>a</sup> W ROKU SZKOLNYM 2015/16 (cd.)PRE-PRIMARY EDUCATION<sup>a</sup> IN 2015/16 SCHOOL YEAR (cont.)

WYSZCZEGÓLNIENIE SPECIFICATION	Placówki Establishments		Miejsca w przed- szkolach Places in nursery schools	Oddziały Sections		Dzieci Children	
	ogółem total	w tym przedszkola of which nursery schools		ogółem total	w tym w przed- szkolach of which in nursery schools	ogółem total	w tym w przed- szkolach of which in nursery schools
<b>PODREGION SKIERNIEWICKI...</b> <b>SUBREGION</b>	<b>228</b>	<b>81</b>	<b>7664</b>	<b>546,00</b>	<b>325,00</b>	<b>10405</b>	<b>6903</b>
<b>Powiat kutnowski .....</b>	<b>48</b>	<b>17</b>	<b>1657</b>	<b>114,00</b>	<b>72,00</b>	<b>2207</b>	<b>1536</b>
Gmina miejska: <i>Urban gmina:</i>							
Kutno .....	12	8	1070	53,00	47,00	1149	1023
Gminy miejsko-wiejskie: <i>Urban-rural gminas:</i>							
Krośniewice .....	4	1	150	13,00	7,00	222	147
w tym miasto .....	1	1	150	7,00	7,00	147	147
<i>of which city</i>							
Żychlin .....	4	3	250	12,00	10,00	244	215
w tym miasto .....	2	2	225	9,00	9,00	205	205
<i>of which city</i>							
Gminy wiejskie: <i>Rural gminas:</i>							
Bedno .....	6	-	-	6,00	-	95	-
Dąbrowice .....	1	1	50	2,00	2,00	42	42
Krzyżanów .....	6	-	-	6,00	-	59	-
Kutno .....	7	1	30	10,00	1,00	172	12
Łanięta .....	1	1	40	2,00	2,00	40	40
Nowe Ostrowy .....	3	1	25	4,00	1,00	70	22
Oporów .....	2	-	-	3,00	-	55	-
Strzelce .....	2	1	42	3,00	2,00	59	35
<b>Powiat łączycki .....</b>	<b>28</b>	<b>10</b>	<b>805</b>	<b>69,00</b>	<b>37,00</b>	<b>1258</b>	<b>739</b>
Gmina miejska: <i>Urban gmina:</i>							
Łęczycza .....	5	5	525	24,00	24,00	488	488
Gminy wiejskie: <i>Rural gminas:</i>							
Daszyna .....	4	-	-	4,00	-	58	-
Góra Świętej Małgorzaty .....	2	1	100	5,00	4,00	103	90
Grabów .....	4	-	-	9,00	-	134	-
Łęczycza .....	5	-	-	11,00	-	183	-
Piątek .....	2	1	120	6,00	5,00	124	106
Świnice Warckie .....	4	2	35	6,00	3,00	89	35
Witonia .....	2	1	25	4,00	1,00	79	20
<b>Powiat łowicki .....</b>	<b>45</b>	<b>19</b>	<b>1624</b>	<b>117,00</b>	<b>68,00</b>	<b>2303</b>	<b>1502</b>
Gmina miejska: <i>Urban gmina:</i>							
Łowicz .....	11	11	1068	45,00	45,00	1034	1034

a Przedszkola, oddziały przedszkolne w szkołach podstawowych, zespoły wychowania przedszkolnego i punkty przedszkolne; łącznie z dziećmi przebywającymi przez cały rok szkolny w placówkach wykonujących działalność leczniczą.

Źródło: dane Ministerstwa Edukacji Narodowej.

a Nursery schools, pre-primary sections of primary schools, pre-primary education groups and pre-primary points; including the children attending for all school year in the units performing health care activities.

Source: data of the Ministry of National Education.

TABL. 10 (57). WYCHOWANIE PRZEDSZKOLNE <sup>a</sup> W ROKU SZKOLNYM 2015/16 (dok.)PRE-PRIMARY EDUCATION <sup>a</sup> IN 2015/16 SCHOOL YEAR (cont.)

WYSZCZEGÓLNIENIE SPECIFICATION	Placówki Establishments		Miejsca w przed- szkolach Places in nursery schools	Oddziały Sections		Dzieci Children	
	ogółem total	w tym przedszkola of which nursery schools		ogółem total	w tym w przed- szkolach of which in nursery schools	ogółem total	w tym w przed- szkolach of which in nursery schools
<b>PODREGION</b>							
<b>SKIERNIEWICKI (dok.)</b>							
<b>SUBREGION (cont.)</b>							
<b>Powiat łowicki (dok.)</b>							
<b>(cont.)</b>							
Gminy wiejskie:							
<i>Rural gminas:</i>							
Bielawy .....	5	3	115	10,00	7,00	148	107
Chąšno .....	3	-	-	3,00	-	45	-
Domaniewice .....	3	1	66	6,00	1,00	123	24
Kiernozia .....	1	1	75	3,00	3,00	70	70
Kocierzew Południowy .....	4	-	-	8,00	-	117	-
Łowicz .....	6	-	-	11,00	-	176	-
Łyszkowice .....	4	1	125	9,00	5,00	183	119
Nieborów .....	6	2	175	14,00	7,00	253	148
Zduny .....	2	-	-	8,00	-	154	-
<b>Powiat rawski .....</b>	<b>37</b>	<b>11</b>	<b>1027</b>	<b>81,00</b>	<b>44,00</b>	<b>1588</b>	<b>947</b>
Gmina miejska:							
<i>Urban gmina:</i>							
Rawa Mazowiecka .....	11	8	690	34,00	30,00	736	647
Gmina miejsko-wiejska:							
<i>Urban-rural gmina:</i>							
Biała Rawska .....	7	1	187	15,00	8,00	277	187
w tym miasto .....	1	1	187	8,00	8,00	187	187
<i>of which city</i>							
Gminy wiejskie:							
<i>Rural gminas:</i>							
Cielądz .....	5	-	-	6,00	-	123	-
Rawa Mazowiecka .....	9	-	-	13,00	-	220	-
Regnów .....	1	-	-	3,00	-	56	-
Sadkowice .....	4	2	150	10,00	6,00	176	113
<b>Powiat skierniewicki .....</b>	<b>47</b>	<b>8</b>	<b>523</b>	<b>71,00</b>	<b>21,00</b>	<b>1148</b>	<b>421</b>
Gminy wiejskie:							
<i>Rural gminas:</i>							
Bolimów .....	5	3	148	8,00	6,00	126	99
Głuchów .....	12	1	50	13,00	2,00	192	40
Godzianów .....	2	1	100	5,00	4,00	94	79
Kowiesy .....	3	-	-	4,00	-	84	-
Lipce Reymontowskie .....	3	1	75	6,00	3,00	120	72
Maków .....	6	1	125	11,00	5,00	198	124
Nowy Kawęczyn .....	2	-	-	4,00	-	83	-
Skierniewice .....	10	-	-	14,00	-	175	-
Słupia .....	4	1	25	6,00	1,00	76	7
<b>Miasto na prawach powiatu:</b>							
<b>City with powiat status:</b>							
<b>Skierniewice .....</b>	<b>23</b>	<b>16</b>	<b>2028</b>	<b>94,00</b>	<b>83,00</b>	<b>1901</b>	<b>1758</b>

<sup>a</sup> Przedszkola, oddziały przedszkolne w szkołach podstawowych, zespoły wychowania przedszkolnego i punkty przedszkolne; łącznie z dziećmi przebywającymi przez cały rok szkolny w placówkach wykonujących działalność leczniczą.

Źródło: dane Ministerstwa Edukacji Narodowej.

<sup>a</sup> Nursery schools, pre-primary sections of primary schools, pre-primary education groups and pre-primary points; including the children attending for all school year in the units performing health care activities.

Source: data of the Ministry of National Education.

## DZIAŁ VIII

# OCHRONA ZDROWIA I POMOC SPOŁECZNA

### Uwagi ogólne

1. Prezentowane w dziale dane o ochronie zdrowia podaje się łącznie z danymi o placówkach podległych resortom obrony narodowej, spraw wewnętrznych oraz Agencji Bezpieczeństwa Wewnętrznego, z wyłączeniem ochrony zdrowia w zakładach karnych.

2. **Porady udzielone** przez lekarzy i lekarzy dentyстів podaje się łącznie z badaniami profilaktycznymi oraz z poradami lekarskimi udzielonymi w izbach przyjęć szpitali ogólnych i orzeczeniami wojskowych komisji lekarskich.

3. Dane o **szpitalach** obejmują placówki medyczne, które do 2011 r. były traktowane jako filie.

4. Dane o **łóżkach** w placówkach **stacjonarnej opieki zdrowotnej** dotyczą łóżek znajdujących się stale w salach dla chorych, zajętych przez chorych lub przygotowanych na ich przyjęcie.

Dane o **łóżkach w szpitalach ogólnych** nie obejmują miejsc dziennych na oddziałach szpitalnych oraz do 2007 r. miejsc (łóżek i inkubatorów) dla noworodków.

5. **Apteki ogólnodostępne** nie obejmują aptek działających w strukturze i na potrzeby szpitali.

**Punkty apteczne** są to ogólnodostępne punkty sprzedaży leków gotowych, których asortyment jest ściśle określony i są głównie usytuowane na terenach wiejskich.

6. Dane o **opiece nad dziećmi do lat 3** prezentuje się zgodnie z ustawą z dnia 4 II 2011 r. (tekst jednolity Dz. U. 2015, poz. 1217), na podstawie której opieka może być organizowana w formie żłobka, klubu dziecięcego, sprawowana przez dziennego opiekuna oraz nianię.

7. Dane dotyczące **wspierania rodziny oraz pieczy zastępczej** prezentowane są zgodnie z ustawą z dnia 9 VI 2011 r. o wspieraniu rodziny i systemie pieczy zastępczej (jednolity tekst, Dz. U. 2016, poz. 575).

8. **Rodzinna piecza zastępcza** jest sprawowana w przypadku niemożności zapewnienia dziecku opieki i wychowania przez rodziców. Zapewnia pracę z rodziną umożliwiającą powrót dziecka do rodziny lub gdy jest to niemożliwe – dążenie do przysposobienia dziecka, przygotowania dziecka do samodzielnego i odpowiedzialnego życia, zaspokojenie potrzeb emocjonalnych dzieci ze szczególnym uwzględnieniem potrzeb bytowych, zdrowotnych, edukacyjnych, kulturalno-rekreacyjnych i religijnych.

## CHAPTER VIII

# HEALTH CARE AND SOCIAL WELFARE

### General notes

1. The data concerning health care presented in this chapter are given including health care units subordinated to the Ministry of National Defence, the Ministry of the Interior and the Internal Security Agency, excluding health care in prisons.

2. **Consultations provided** by doctors and dentists are presented together with preventive examinations also together with consultations provided by doctors in admission rooms in general hospitals and with the opinions of military medical commissions.

3. Data on **hospitals** include health care units, which until 2011 were treated as hospital branches..

4. Data regarding **beds in in-patient health care units** concern permanent beds in patient rooms, either occupied or prepared to receive patients.

Data regarding **beds in general hospitals** do not include day-time places in hospital wards and until 2007 places (beds and incubators) for newborn.

5. **General available pharmacies** do not include pharmacies, which operated in the structure and for needs of hospitals.

**Pharmaceutical outlets** are generally available sales outlets for selling prepared medicines, the range of which is precisely defined and are located in rural areas.

6. Data on **childcare for children up to the age of 3** are presented according to the Law on 4 II 2011 (uniform text Journal of Laws 2015, item 1217). Child-care can be organized in the form of a nurseries, kids clubs, provided by day carer and nanny.

7. Data concerning **family and institutional foster care** are presented according to the Law on Family Support and Foster Care System, dated 9 VI 2011 (uniform text Journal of Laws 2016, item 575).

8. **Family foster care** shall be exercised in case when it is impossible for the parents to provide care and education for child. It guarantees a work with a family to make possibility for a child to return to its family, or when it is impossible – efforts aimed at child's adoption; preparation of child to live an independent and responsible life, satisfaction of children's emotional needs, in particular the needs related to welfare, healthcare, education, culture, recreation and religious.

Formami rodzinnej pieczy zastępczej są:

- 1) **rodzina zastępcza:**
    - a) spokrewniona,
    - b) niezawodowa, umieszcza się w tym samym czasie nie więcej niż 3 dzieci (z wyjątkiem liczego rodzeństwa),
    - c) zawodowa, umieszcza się w tym samym czasie nie więcej niż 3 dzieci (z wyjątkiem liczego rodzeństwa), w tym:
      - zawodowa specjalistyczna – umieszcza się w niej w szczególności: dzieci legitymujące się orzeczeniem o niepełnosprawności, dzieci na podstawie ustawy z dnia 26 X 1982 r. o postępowaniu w sprawach nieletnich (jednolity tekst, Dz. U. 2014, poz. 382, z późniejszymi zmianami), małoletnie matki z dziećmi,
      - zawodowa pełniąca funkcję pogotowia rodzinnego – przyjmuje dziecko na podstawie orzeczenia sądu w przypadku gdy dziecko zostało doprowadzone przez Policję lub Straż Graniczną na wniosek rodziców dziecka lub innej osoby w przypadku, o którym mowa w art. 12a ustawy z dn. 29 VII 2005 r. o przeciwdziałaniu przemocy w rodzinie (Dz. U. 2015, poz. 1390);
  - 2) **rodzinny dom dziecka** – w tym samym czasie może w nim przebywać łącznie nie więcej niż 8 dzieci (z wyjątkiem liczego rodzeństwa).
- 9. Instytucjonalna piecza zastępcza** jest sprawowana w formie:
- 1) placówki opiekuńczo-wychowawczej, która jest prowadzona jak placówka typu:
    - **interwencyjnego** — zapewnia doraźną opiekę nad dzieckiem w czasie trwania sytuacji kryzysowej, w szczególności placówka jest obowiązana przyjąć dziecko w przypadkach wymagających natychmiastowego zapewnienia mu opieki,
    - **rodzinnego** — wychowuje dzieci w różnym wieku, w tym dorastające i usamodzielniające się; umożliwia wspólne wychowanie i opiekę licznemu rodzeństwu; współpracuje z koordynatorem rodzinnej pieczy zastępczej i asystentem rodziny,
    - **socjalizacyjnego** — zapewnia dziecku całodobową opiekę i wychowanie oraz zaspokaja jego niezbędne potrzeby, w szczególności emocjonalne, rozwojowe, zdrowotne, bytowe, społeczne i religijne; realizuje przygotowany we współpracy z asystentem rodziny plan pomocy dziecku; umożliwia kontakt dziecka z rodzicami i innymi osobami bliskimi, podejmuje działania w celu powrotu dziecka do rodziny; zapewnia dziecku dostęp do kształcenia dostosowanego do jego wieku i możliwości rozwojowych; obejmuje dziecko działaniami terapeutycznymi, zapewnia korzystanie z przysługujących świadczeń zdrowotnych,
    - **specjalistyczno-terapeutycznego** (od 2012 r.) – sprawuje opiekę nad dzieckiem o indywidualnych potrzebach, w szczególności: legitymującym się orzeczeniem o niepełnosprawności; wymagającym

The form of family foster care are the following:

- 1) **foster family:**
    - a) related,
    - b) non-professional – placed in it may be not more than 3 children (except for numerous siblings),
    - c) professional - placed in it may be not more than 3 children (except for numerous siblings), including:
      - professional specialist shall receive in particular: children with a disability certificate, children on basis of the Law on Proceedings Involving Juveniles, dated 26 October 1982 (uniform text Journal of Laws 2014, item 382, with later amendments), underage mothers with children,
      - professional that performs the function of a family emergency house shall receive a child on the basis of a court ruling, case when a child was escorted by Police or Border Guard, upon consent of parents, child or another person in the case referred to in Article 12a of the Law on Counteracting Domestic Violence, dated 29 July 2005 (Journal of Laws 2015, item 1390);
  - 2) **foster home** – placed in it may be not more than 8 children (except for numerous siblings).
- 9. Institutional foster care** shall be exercised in the form of:
- 1) care and education centre shall be run as:
    - **an intervention** – provides immediate care for child in this crisis situation, especially if it is required for the centre to place the child under immediate care,
    - **a family** – educates children of various age groups, including adolescents and those becoming independent; enables common education and care for numerous siblings; cooperate with a family foster care coordinator and a family assistant,
    - **a socialization** – provides a child with full-time care and education, and fulfil its needs, especially emotional, development, health, living, social and religious needs, implements a child assistance plan prepared in cooperation with a family assistant, enables contacts with parents and other close persons, unless otherwise decided by a court, takes actions aimed at the child's return to a family, provides a child with access to education adjusted to its age development skills, provides a child with therapeutic actions, provides access to eligible healthcare services,
    - **a specialist therapy** (since 2012) – provides care for a child with individual needs, in particular: a child with a disability certificate, a child requiring the appli-

stosowania specjalnych metod wychowawczych i specjalistycznej terapii; wymagających wyrównywania opóźnień rozwojowych i edukacyjnych. Placówka zapewnia zajęcia wychowawcze, socjoterapeutyczne, korekcyjne, kompensacyjne, logopedyczne i terapeutyczne, rekompensujące braki w wychowaniu w rodzinie i przygotowujące do życia społecznego, a dzieciom niepełnosprawnym – odpowiednią rehabilitację i zajęcia rewalidacyjne;

- 2) regionalnej placówki opiekuńczo-terapeutycznej (od 2012 r.) – umieszczane są w niej dzieci, które ze względu na stan zdrowia wymagają stosowania specjalistycznej opieki i rehabilitacji, i nie mogą zostać umieszczone w rodzinnej pieczy zastępczej lub w placówce opiekuńczo-wychowawczej. W tym samym czasie można w niej umieścić nie więcej niż 30 dzieci;
- 3) interwencyjnego ośrodka preadopcyjnego (od 2012 r.) – umieszcza się w nim dzieci do ukończenia pierwszego roku życia, które wymagają specjalistycznej opieki i w okresie oczekiwania na przysposobienie nie mogą zostać umieszczone w rodzinnej pieczy zastępczej. W ośrodku w tym samym czasie można umieścić nie więcej niż 20 dzieci.

**10. Dane o domach i zakładach pomocy społecznej** dotyczą placówek, dla których organami prowadzącymi są: jednostki samorządu terytorialnego, stowarzyszenia, organizacje społeczne, kościoły i związki wyznaniowe, fundacje, osoby fizyczne i prawne.

Rodzaje domów i zakładów pomocy społecznej prezentuje się zgodnie z ustawą o pomocy społecznej z dnia 12 III 2004 r. (jednolity tekst, Dz. U. 2016, poz. 930).

*cation of special education methods and specialist therapy, a child requiring dealing with their developmental and emotional retardation. The centre provides educational, socio-therapeutic, corrective, compensating, speech therapy, and therapeutic activities compensating for lacks in upbringing in a family and preparing for social life, as well as proper rehabilitation for disabled children;*

- 2) *regional care and therapy centre (since 2012) – a centre where children shall be placed, due to their health condition requiring specialist care and rehabilitation and cannot be placed in family foster care or care and education centre. The total number of 30 children at most be placed in a regional care and therapy centre at the same time;*
- 3) *pre-adoptive intervention centre (since 2012) - a centre where children up to 1 year old requiring special care shall be placed, who, waiting for adoption, cannot be covered by foster family. The total number of 20 children at most may be placed in the pre-adoptive intervention centre at the same time.*

**10. Data concerning social welfare homes and facilities** are related to the institutions, for which the founding bodies are: local self-government entities, associations, social organizations, churches and religious associations, foundations, natural and legal persons.

*Types of social welfare homes and facilities are presented in according to the Law on Social Assistance dated 12 III 2004 (uniform text Journal of Laws 2016, item 930, with later amendments).*

TABL. 1 (58). ŁÓŻKA W SZPITALACH OGÓLNYCH, APTEKI OGÓLNODOSTĘPNE I PUNKTY APTECZNE  
W 2015 R.

Stan w dniu 31 XII

BEDS IN GENERAL HOSPITALS, GENERALLY AVAILABLE PHARMACIES AND PHARMACEUTICAL  
OUTLETS IN 2015

As of 31 XII

WYSZCZEGÓLNIENIE SPECIFICATION	Łóżka <sup>a</sup> w szpitalach ogólnych <i>Beds<sup>a</sup> in general hospitals</i>	Apteki <sup>b</sup> <i>Pharmacies<sup>b</sup></i>	Punkty apteczne <sup>b</sup> <i>Pharmaceutical outlets<sup>b</sup></i>
<b>WOJEWÓDZTWO</b> .....	<b>12985</b>	<b>912</b>	<b>88</b>
<b>VOIVODSHIP</b>			
<b>Podregion łódzki</b> .....	<b>1408</b>	<b>144</b>	<b>18</b>
<b>Subregion</b>			
Powiaty:			
<i>Powiats:</i>			
brzeziński .....	183	10	3
łódzki wschodni .....	32	23	2
pabianicki .....	401	53	3
zgierski .....	792	58	10
<b>Podregion m. Łódź</b> .....	<b>5890</b>	<b>309</b>	-
<b>Subregion</b>			
Miasto na prawach powiatu:			
<i>City with powiat status:</i>			
Łódź .....	5890	309	-
<b>Podregion piotrkowski</b> .....	<b>2529</b>	<b>192</b>	<b>30</b>
<b>Subregion</b>			
Powiaty:			
<i>Powiats:</i>			
bełchatowski .....	770	38	2
opoczyński .....	230	27	8
piotrkowski .....	28	18	7
radomszczański .....	451	35	10
tomaszowski .....	488	43	3
Miasto na prawach powiatu:			
<i>City with powiat status:</i>			
Piotrków Trybunalski .....	562	31	-
<b>Podregion sieradzki</b> .....	<b>1809</b>	<b>147</b>	<b>18</b>
<b>Subregion</b>			
Powiaty:			
<i>Powiats:</i>			
łaski .....	189	15	3
pajęczański .....	28	17	2
poddębicki .....	261	13	3
sieradzki .....	788	39	3
wieluński .....	309	31	6
wieruszowski .....	42	14	1
zduńskowolski .....	192	18	-
<b>Podregion skierniewicki</b> .....	<b>1349</b>	<b>120</b>	<b>22</b>
<b>Subregion</b>			
Powiaty:			
<i>Powiats:</i>			
kutnowski .....	332	40	5
łęczycki .....	243	17	5
łowicki .....	215	26	4
rawski .....	166	10	3
skierniewicki .....	-	5	5
Miasto na prawach powiatu:			
<i>City with powiat status:</i>			
Skierniewice .....	393	22	-

a Łącznie z łózkami i inkubatorami dla noworodków. b Patrz uwagi ogólne działu, ust. 5.

Źródło: w zakresie szpitali ogólnych – dane Ministerstwa Zdrowia i Ministerstwa Spraw Wewnętrznych.

a Including beds and incubators for newborns. b See general notes to the chapter, item 5.

Source: in regard to general hospitals – data of the Ministry of Health and the Ministry of Interior.

TABL. 2 (59). AMBULATORYJNA OPIEKA ZDROWOTNA W 2015 R.

Stan w dniu 31 XII

OUT-PATIENT HEALTH CARE IN 2015

As of 31 XII

WYSZCZEGÓLNIENIE SPECIFICATION	Przychodnie Out-patients departments	Praktyki lekarskie <sup>a</sup> Medical practices <sup>a</sup>	Porady udzielone <sup>b</sup> Consultations provided <sup>b</sup>			
			w tys. in thous.	na 1 mieszkańca per capita	lekarskie medical	stomatolo- giczne dental
					w tys.	in thous.
<b>WOJEWÓDZTWO .....</b> <b>VOIVODSHIP</b>	<b>1562</b>	<b>196</b>	<b>21452,8</b>	<b>8,6</b>	<b>19183,7</b>	<b>2269,1</b>
<b>Podregion łódzki .....</b> <b>Subregion</b>	<b>220</b>	<b>25</b>	<b>2931,6</b>	<b>7,6</b>	<b>2614,9</b>	<b>316,7</b>
Powiaty: Powiats:						
brzeziński .....	20	3	227,5	7,4	202,9	24,6
łódzki wschodni .....	25	3	432,9	6,2	394,1	38,8
pabianicki .....	71	5	998,8	8,4	895,8	102,9
zgierski .....	104	14	1272,4	7,7	1122,1	150,3
<b>Podregion m. Łódź .....</b> <b>Subregion</b>	<b>662</b>	<b>31</b>	<b>8149,4</b>	<b>11,6</b>	<b>7169,3</b>	<b>980,0</b>
Miasto na prawach powiatu: City with powiat status:						
Łódź .....	662	31	8149,4	11,6	7169,3	980,0
<b>Podregion piotrkowski .....</b> <b>Subregion</b>	<b>271</b>	<b>44</b>	<b>4429,2</b>	<b>7,5</b>	<b>4019,36</b>	<b>409,9</b>
Powiaty: Powiats:						
bełchatowski .....	48	10	912,7	8,1	850,6	62,1
opoczyński .....	25	5	523,6	6,7	482,3	41,3
piotrkowski .....	27	3	382,9	4,2	358,9	24,0
radomszczański .....	55	11	876,9	7,6	770,5	106,5
tomaszowski .....	63	7	882,3	7,4	797,8	84,5
Miasto na prawach powiatu: City with powiat status:						
Piotrków Trybunalski .....	53	8	850,7	11,3	759,2	91,5
<b>Podregion sieradzki .....</b> <b>Subregion</b>	<b>223</b>	<b>48</b>	<b>3230,7</b>	<b>7,2</b>	<b>2931,5</b>	<b>299,2</b>
Powiaty: Powiats:						
łaski .....	33	7	354,2	7,0	324,1	30,1
pajęczański .....	23	3	295,5	5,7	279,3	16,2
poddębicki .....	22	8	335,8	8,1	302,2	33,6
sieradzki .....	50	13	1011,7	8,5	925,0	86,7
wieluński .....	44	7	517,8	6,7	452,6	65,2
wieruszowski .....	17	6	239,9	5,7	225,3	14,7
zduńskowolski .....	34	4	475,7	7,0	423,0	52,7
<b>Podregion skierniewicki .....</b> <b>Subregion</b>	<b>186</b>	<b>48</b>	<b>2712,0</b>	<b>7,4</b>	<b>2448,8</b>	<b>263,3</b>
Powiaty: Powiats:						
kutnowski .....	50	19	749,2	7,5	704,4	44,8
łęczycki .....	31	6	390,7	7,6	350,8	39,8
łowicki .....	45	13	545,0	6,8	495,3	49,8
rawski .....	23	2	387,3	7,8	342,1	45,2
skierniewicki .....	13	6	124,0	3,2	106,3	17,7
Miasto na prawach powiatu: City with powiat status:						
Skierniewice .....	24	2	515,8	10,6	449,9	66,0

a Dane obejmują podmioty, które podpisały kontrakty z Narodowym Funduszem Zdrowia lub z przychodniami. b W ciągu roku; łącznie z poradami opłacanymi przez pacjentów (środki niepubliczne); bez porad udzielonych w izbach przyjęć szpitali ogólnych — 418,2 tys. porad.

a Data concern entities that have signed contract with National Health Fund or with out-patients departments. b During the year; including consultations paid by patients (non-public funds); excluding consultation provided by doctors in admission rooms in general hospitals — 418,2 thous. consultations.



TABL. 3 (60). **ŻŁOBKI I KLUBY DZIECIĘCE W 2015 R.**  
Stan w dniu 31 XII  
**NURSERIES AND CHILDREN'S CLUBS IN 2015**  
As of 31 XII

WYSZCZEGÓLNIENIE SPECIFICATION	Żłobki Nurseries	Oddziały żłobkowe Nursery wards	Kluby dziecięce Children's clubs	Miejsca w żłobkach <sup>a</sup> i klubach dziecięcych Places in nurseries <sup>a</sup> and children's clubs	Dzieci przebywające w żłobkach <sup>a</sup> i klubach dziecięcych w ciągu roku Children staying in nurseries <sup>a</sup> and children's clubs during the year
<b>WOJEWÓDZTWO</b> .....	<b>74</b>	<b>5</b>	<b>20</b>	<b>4207</b>	<b>7624</b>
<b>VOIVODSHIP</b>					
<b>Podregion łódzki</b> .....	<b>11</b>	<b>-</b>	<b>5</b>	<b>539</b>	<b>754</b>
<b>Subregion</b>					
Powiaty:					
<i>Powiats:</i>					
brzeziński .....	-	-	-	-	-
łódzki wschodni .....	-	-	1	10	11
pabianicki .....	5	-	1	266	457
zgierski .....	6	-	3	263	286
<b>Podregion m. Łódź</b> .....	<b>40</b>	<b>-</b>	<b>9</b>	<b>2336</b>	<b>5242</b>
<b>Subregion</b>					
Miasto na prawach powiatu:					
<i>City with powiat status:</i>					
Łódź .....	40	-	9	2336	5242
<b>Podregion piotrkowski</b> .....	<b>10</b>	<b>1</b>	<b>1</b>	<b>549</b>	<b>742</b>
<b>Subregion</b>					
Powiaty:					
<i>Powiats:</i>					
bełchatowski .....	3	-	1	232	310
opoczyński .....	1	1	-	38	51
piotrkowski .....	-	-	-	-	-
radomszczański .....	1	-	-	29	29
tomaszowski .....	2	-	-	115	176
Miasto na prawach powiatu:					
<i>City with powiat status:</i>					
Piotrków Trybunalski .....	3	-	-	135	176
<b>Podregion sieradzki</b> .....	<b>3</b>	<b>4</b>	<b>4</b>	<b>311</b>	<b>398</b>
<b>Subregion</b>					
Powiaty:					
<i>Powiats:</i>					
łaski .....	-	1	1	53	71
pajęczański .....	-	-	1	20	20
poddębicki .....	-	-	2	40	48
sieradzki .....	2	-	-	57	103
wieluński .....	-	2	-	84	84
wieruszowski .....	-	-	-	-	-
zdunówowski .....	1	1	-	57	72
<b>Podregion skierniewicki</b> .....	<b>10</b>	<b>-</b>	<b>1</b>	<b>472</b>	<b>488</b>
<b>Subregion</b>					
Powiaty:					
<i>Powiats:</i>					
kutnowski .....	2	-	-	37	55
łęczycki .....	-	-	1	15	30
łowicki .....	1	-	-	24	53
rawski .....	2	-	-	90	93
skierniewicki .....	1	-	-	20	14
Miasto na prawach powiatu:					
<i>City with powiat status:</i>					
Skierniewice .....	4	-	-	286	243

<sup>a</sup> Łącznie z oddziałami żłobkowymi.  
<sup>a</sup> Including nursery wards.

TABL. 4 (61). RODZINNA PIECZA ZASTĘPCZA W 2015 R.

Stan w dniu 31 XII

FAMILY FOSTER CARE IN 2015

As of 31 XII

WYSZCZEGÓLNIENIE SPECIFICATION	Rodziny zastępcze spokrewnione <i>Related foster families</i>		Rodziny zastępcze niezawodowe <i>Non-professional foster families</i>		Rodziny zastępcze zawodowe <i>Professional foster families</i>		Rodzinne domy dziecka <i>Foster homes</i>	
	liczba rodzin zastęp- czych <i>number of foster families</i>	dzieci <sup>a</sup> <i>children<sup>a</sup></i>	liczba rodzin zastęp- czych <i>number of foster families</i>	dzieci <sup>a</sup> <i>children<sup>a</sup></i>	liczba rodzin zastęp- czych <i>number of foster families</i>	dzieci <sup>a</sup> <i>children<sup>a</sup></i>	liczba rodzin- nych domów dziecka <i>number of foster homes</i>	dzieci <sup>a</sup> <i>children<sup>a</sup></i>
<b>WOJEWÓDZTWO</b> .....	<b>1974</b>	<b>2590</b>	<b>905</b>	<b>1153</b>	<b>144</b>	<b>370</b>	<b>26</b>	<b>156</b>
<b>VOIVODSHIP</b>								
<b>Podregion łódzki</b> .....	<b>288</b>	<b>362</b>	<b>173</b>	<b>207</b>	<b>30</b>	<b>75</b>	<b>4</b>	<b>22</b>
<b>Subregion</b>								
Powiaty:								
<i>Powiats:</i>								
brzeziński .....	16	20	12	14	5	8	1	6
łódzki wschodni .....	51	70	33	41	10	33	1	4
pabianicki .....	114	133	54	59	4	11	-	-
zgierski .....	107	139	74	93	10	23	2	12
<b>Podregion m. Łódź</b> .....	<b>683</b>	<b>865</b>	<b>237</b>	<b>290</b>	<b>53</b>	<b>114</b>	<b>11</b>	<b>66</b>
<b>Subregion</b>								
Miasto na prawach powiatu:								
<i>City with powiat status:</i>								
Łódź .....	683	865	237	290	53	114	11	66
<b>Podregion piotrkowski</b> .....	<b>464</b>	<b>630</b>	<b>203</b>	<b>276</b>	<b>33</b>	<b>97</b>	<b>3</b>	<b>19</b>
<b>Subregion</b>								
Powiaty:								
<i>Powiats:</i>								
bełchatowski .....	72	96	42	57	11	27	-	-
opoczyński .....	40	51	28	39	6	15	-	-
piotrkowski .....	74	102	18	25	2	7	1	6
radomszczański .....	104	146	41	50	7	29	-	-
tomaszowski .....	87	118	47	69	3	12	1	8
Miasto na prawach powiatu:								
<i>City with powiat status:</i>								
Piotrków Trybunalski .....	87	117	27	36	4	7	1	5
<b>Podregion sieradzki</b> .....	<b>268</b>	<b>372</b>	<b>150</b>	<b>208</b>	<b>10</b>	<b>31</b>	<b>3</b>	<b>15</b>
<b>Subregion</b>								
Powiaty:								
<i>Powiats:</i>								
łaski .....	26	33	19	28	1	3	-	-
pajęczański .....	19	25	13	17	-	-	-	-
poddębicki .....	22	31	13	23	1	3	2	8
sieradzki .....	74	104	42	56	6	20	-	-
wieluński .....	38	58	28	39	-	-	-	-
wieruszowski .....	25	35	12	16	1	3	-	-
zdunskowolski .....	64	86	23	29	1	2	1	7
<b>Podregion skierniewicki</b> .....	<b>271</b>	<b>361</b>	<b>142</b>	<b>172</b>	<b>18</b>	<b>53</b>	<b>5</b>	<b>34</b>
<b>Subregion</b>								
Powiaty:								
<i>Powiats:</i>								
kutnowski .....	88	120	48	58	7	17	3	24
łęczycki .....	39	57	15	20	3	9	-	-
łowicki .....	55	74	26	29	4	14	-	-
rawski .....	30	36	19	23	-	-	-	-
skierniewicki .....	23	31	13	18	2	7	-	-
Miasto na prawach powiatu:								
<i>City with powiat status:</i>								
Skierniewice .....	36	43	21	24	2	6	2	10

a W wieku 0-24.

a At the age of 0-24.

TABL. 5 (62). INSTYTUCJONALNA PIECZA ZASTĘPCZA W 2015 R.

Stan w dniu 31 XII

INSTITUTIONAL FOSTER CARE IN 2015

As of 31 XII

WYSZCZEGÓLNIENIE SPECIFICATION	Placówki opiekuńczo-wychowawcze Care and education centres						
	ogółem total	socjalizacyjne socialization	interwencyjne intervention	rodzinne family	łącznie zadania placówek combining tasks of the centres	specjali- styczno- terapeu- tyczne specialist therapy	
<b>WOJEWÓDZTWO</b> .....	<b>a</b>	<b>69</b>	<b>41</b>	<b>3</b>	<b>20</b>	<b>4</b>	<b>1</b>
<b>VOIVODSHIP</b>	<b>b</b>	<b>1281</b>	<b>948</b>	<b>75</b>	<b>155</b>	<b>97</b>	<b>6</b>
	<b>c</b>	<b>1317</b>	<b>988</b>	<b>84</b>	<b>150</b>	<b>89</b>	<b>6</b>
<b>Podregion łódzki</b> .....	<b>a</b>	<b>9</b>	<b>7</b>	-	<b>2</b>	-	-
<b>Subregion</b>	<b>b</b>	<b>158</b>	<b>142</b>	-	<b>16</b>	-	-
	<b>c</b>	<b>168</b>	<b>152</b>	-	<b>16</b>	-	-
Powiaty: Powiats:							
brzeziński .....	a	-	-	-	-	-	-
	b	-	-	-	-	-	-
	c	-	-	-	-	-	-
łódzki wschodni .....	a	-	-	-	-	-	-
	b	-	-	-	-	-	-
	c	-	-	-	-	-	-
pabianicki .....	a	5	5	-	-	-	-
	b	81	81	-	-	-	-
	c	91	91	-	-	-	-
-	a	4	2	-	2	-	-
zgierski .....	b	77	61	-	16	-	-
	c	77	61	-	16	-	-
<b>Podregion m. Łódź</b> .....	<b>a</b>	<b>31</b>	<b>21</b>	<b>3</b>	<b>6</b>	-	<b>1</b>
<b>Subregion</b>	<b>b</b>	<b>568</b>	<b>444</b>	<b>75</b>	<b>43</b>	-	<b>6</b>
	<b>c</b>	<b>612</b>	<b>480</b>	<b>84</b>	<b>42</b>	-	<b>6</b>
Miasto na prawach powiatu: City with powiat status:							
Łódź .....	a	31	21	3	6	-	1
	b	568	444	75	43	-	6
	c	612	480	84	42	-	6
<b>Podregion piotrkowski</b> .....	<b>a</b>	<b>12</b>	<b>3</b>	-	<b>7</b>	<b>2</b>	-
<b>Subregion</b>	<b>b</b>	<b>188</b>	<b>88</b>	-	<b>58</b>	<b>42</b>	-
	<b>c</b>	<b>194</b>	<b>94</b>	-	<b>56</b>	<b>44</b>	-
Powiaty: Powiats:							
bełchatowski .....	a	2	1	-	-	1	-
	b	56	28	-	-	28	-
	c	55	26	-	-	29	-
opoczyński .....	a	1	-	-	1	-	-
	b	10	-	-	10	-	-
	c	9	-	-	9	-	-
piotrkowski .....	a	2	-	-	2	-	-
	b	15	-	-	15	-	-
	c	14	-	-	14	-	-
radomszczański .....	a	-	-	-	-	-	-
	b	-	-	-	-	-	-
	c	-	-	-	-	-	-
tomaszowski .....	a	5	-	-	4	1	-
	b	47	-	-	33	14	-
	c	48	-	-	33	15	-
Miasto na prawach powiatu: City with powiat status:							
Piotrków Trybunalski .....	a	2	2	-	-	-	-
	b	60	60	-	-	-	-
	c	68	68	-	-	-	-

TABL. 5 (62). INSTYTUCJONALNA PIECZA ZASTĘPCZA W 2015 R. (dok.)

Stan w dniu 31 XII

INSTITUTIONAL FOSTER CARE IN 2015 (cont.)

As of 31 XII

WYSZCZEGÓLNIENIE SPECIFICATION		Placówki opiekuńczo-wychowawcze Care and education centres					specjali- styczno- terapeu- tyczne specialist therapy
		ogółem total	socializacyj- ne socialization	interwencyjne intervention	rodzinne family	łącznie zadania placówek combining tasks of the centres	
<b>Podregion sieradzki</b> .....	<b>a</b>	<b>9</b>	<b>5</b>	-	<b>3</b>	<b>1</b>	-
<b>Subregion</b>	<b>b</b>	<b>182</b>	<b>140</b>	-	<b>22</b>	<b>20</b>	-
	<b>c</b>	<b>167</b>	<b>127</b>	-	<b>22</b>	<b>18</b>	-
Powiaty:							
Powiaty:							
łaski .....	a	1	-	-	-	1	-
	b	20	-	-	-	20	-
	c	18	-	-	-	18	-
pajęczański .....	a	1	-	-	1	-	-
	b	8	-	-	8	-	-
	c	8	-	-	8	-	-
poddębicki .....	a	-	-	-	-	-	-
	b	-	-	-	-	-	-
	c	-	-	-	-	-	-
sieradzki .....	a	3	3	-	-	-	-
	b	80	80	-	-	-	-
	c	69	69	-	-	-	-
wieluński .....	a	1	1	-	-	-	-
	b	30	30	-	-	-	-
	c	29	29	-	-	-	-
wieruszowski .....	a	2	-	-	2	-	-
	b	14	-	-	14	-	-
	c	14	-	-	14	-	-
-							
zduńskowolski .....	a	1	1	-	-	-	-
	b	30	30	-	-	-	-
	c	29	29	-	-	-	-
<b>Podregion skierniewicki</b> .....	<b>a</b>	<b>8</b>	<b>5</b>	-	<b>2</b>	<b>1</b>	-
<b>Subregion</b>	<b>b</b>	<b>185</b>	<b>134</b>	-	<b>16</b>	<b>35</b>	-
	<b>c</b>	<b>176</b>	<b>135</b>	-	<b>14</b>	<b>27</b>	-
Powiaty:							
Powiaty:							
kutnowski .....	a	3	2	-	1	-	-
	b	68	60	-	8	-	-
	c	70	62	-	8	-	-
łęczycki .....	a	1	-	-	1	-	-
	b	8	-	-	8	-	-
	c	6	-	-	6	-	-
łowicki .....	a	-	-	-	-	-	-
	b	-	-	-	-	-	-
	c	-	-	-	-	-	-
rawski .....	a	1	1	-	-	-	-
	b	30	30	-	-	-	-
	c	28	28	-	-	-	-
skierniewicki .....	a	2	2	-	-	-	-
	b	44	44	-	-	-	-
	c	45	45	-	-	-	-
Miasto na prawach powiatu:							
City with powiat status:							
Skierniewice .....	a	1	-	-	-	1	-
	b	35	-	-	-	35	-
	c	27	-	-	-	27	-

TABL. 6 (63). POMOC SPOŁECZNA STACJONARNA W 2015 R.

Stan w dniu 31 XII

STATIONARY SOCIAL WELFARE IN 2015

As of 31 XII

WYSZCZEGÓLNIENIE SPECIFICATION	Domy i zakłady (bez filii) Homes and facilities (excluding branches)	Miejsca (łącznie z filiami) Places (including branches)	Mieszkańcy (łącznie z filiami) Residents (including branches)
<b>WOJEWÓDZTWO .....</b>	<b>101</b>	<b>7983</b>	<b>7609</b>
<b>VOIVODSHIP</b>			
<b>Podregion łódzki .....</b>	<b>18</b>	<b>1231</b>	<b>1193</b>
<b>Subregion</b>			
Powiaty:			
<i>Powiats:</i>			
brzeziński .....	2	192	194
łódzki wschodni .....	4	239	236
pabianicki .....	6	476	450
zgierski .....	6	324	313
<b>Podregion m. Łódź .....</b>	<b>29</b>	<b>2786</b>	<b>2678</b>
<b>Subregion</b>			
Miasto na prawach powiatu:			
<i>City with powiat status:</i>			
Łódź .....	29	2786	2678
<b>Podregion piotrkowski .....</b>	<b>27</b>	<b>1737</b>	<b>1625</b>
<b>Subregion</b>			
Powiaty:			
<i>Powiats:</i>			
bełchatowski .....	5	331	305
opoczyński .....	2	171	171
piotrkowski .....	6	282	270
radomszczański .....	8	406	362
tomaszowski .....	4	341	331
Miasto na prawach powiatu:			
<i>City with powiat status:</i>			
Piotrków Trybunalski .....	2	206	186
<b>Podregion sieradzki .....</b>	<b>14</b>	<b>1319</b>	<b>1209</b>
<b>Subregion</b>			
Powiaty:			
<i>Powiats:</i>			
łaski .....	1	14	14
pajęczański .....	1	34	27
poddębicki .....	1	106	106
sieradzki .....	4	541	512
wieluński .....	2	223	180
wieruszowski .....	2	155	155
zduńskowolski .....	3	246	215
<b>Podregion skierniewicki .....</b>	<b>13</b>	<b>910</b>	<b>904</b>
<b>Subregion</b>			
Powiaty:			
<i>Powiats:</i>			
kutnowski .....	8	606	600
łęczycki .....	2	127	127
łowicki .....	2	167	167
rawski .....	1	10	10
skierniewicki .....	-	-	-
Miasto na prawach powiatu:			
<i>City with powiat status:</i>			
Skierniewice .....	-	-	-

## DZIAŁ IX

### KULTURA. TURYSTYKA. SPORT

#### Uwagi ogólne

##### Kultura

1. Dane dotyczące **bibliotek** oparte są na sprawozdawczości rocznej. Kategoria biblioteki instytucji naukowych obejmuje działalność Biblioteki Narodowej, bibliotek Polskiej Akademii Nauk i jej placówek, bibliotek szkół wyższych i jednostek badawczo-rozwojowych oraz innych bibliotek, którym na mocy ustawy z dnia 27 VI 1997 r. o bibliotekach (Dz. U. Nr 85, poz. 539) nadano status biblioteki naukowej. Do grupy tej zaliczono również biblioteki fachowe towarzystw naukowych. Natomiast dane o naukowych bibliotekach publicznych i pedagogicznych ujęto odpowiednio w bibliotekach publicznych i pedagogicznych. Dane dotyczące bibliotek zakładów pracy nie obejmują bibliotek beletrystycznych.

2. Do **księgozbioru** bibliotek publicznych zaliczono książki i broszury oraz gazety i czasopisma.

3. Za **czytelnika** uważa się osobę, która w ciągu roku sprawozdawczego została zarejestrowana w bibliotece i dokonała co najmniej jednego wypożyczenia.

4. W muzeach jako **muzealia** wykazano rzeczy ruchome i nieruchomości wpisane do inwentarza muzealiów.

5. Informacje o **kinach** dotyczą działalności kin ogólnie dostępnych, tj. powołanych do publicznego udostępniania filmów w formie projekcji na seansach filmowych, bez względu na rodzaj stosowanego nośnika filmu (taśma światłoczuła, taśma magnetyczna eksploatowana w technice wideo, nośnik cyfrowy).

##### Turystyka

1. Termin turystyka — zgodnie z Rozporządzeniem Parlamentu Europejskiego i Rady (UE) Nr 692/2011 obowiązującym od 2012 r. — oznacza czynności odwiedzających, którzy podejmują podróż do głównego miejsca docelowego położonego poza ich zwykłym otoczeniem, na okres krótszy niż rok, w dowolnym głównym celu, w tym w celu służbowym, wypoczynkowym lub innym celu osobistym, innym niż zatrudnienie przez podmiot miejscowy dla odwiedzanego miejsca.

Wszystkie kategorie podróżnych, które mieszczą się w zakresie pojęcia „turystyka” są określane mianem odwiedzających. W grupie tej wyróżnia się:

- turystów, tj. osoby, które spędziły co najmniej jedną noc poza miejscem stałego zamieszkania,
- odwiedzających jednodniowych, tj. osoby, które nie nocują w miejscu odwiedzanym.

Źródłem danych dotyczących uczestnictwa Polaków w wyjazdach turystycznych (przynajmniej z 1 noclegiem) są badania ankietowe: w latach 2005-2013

## CHAPTER IX

### CULTURE. TOURISM. SPORT

#### General notes

##### Culture

1. Information concerning **libraries** is based on annual reporting data. The category libraries of scientific institutions includes the activity of the National Library, libraries of the Polish Academy of Science and its branches, libraries of higher education institutions and research-development units as well as other libraries which, on the basis of the Act on Libraries, dated 27 VI 1997 (Journal of Laws No. 85, item 539), were granted the status of a scientific library. Professional libraries of scientific societies are also included in this group. However, data concerning scientific public and pedagogical libraries were included respectively in public and pedagogical libraries. Data concerning workplace libraries do not include belletristic libraries.

2. Books and pamphlets as well as newspapers and magazines constitute the **collection** of public libraries.

A **borrower** is a person who in the course of a reporting year was registered at a library and checked out at least one item.

3. Movable subjects and real estate registered in exhibit inventory are presented as **exhibits** in museums.

4. Information regarding **cinemas** concerns the activity of public cinemas, i.e., established for the purpose of public film screenings, regardless of the film carrier used (light-sensitive and magnetic tape and digital).

##### Tourism

1. Term **tourism**, in accordance with the Regulation (EU) No.692/2011 of the European Parliament and of the Council in force since 2012, means the activity of visitors taking a trip to a main destination outside their usual environment, for less than a year, for any main purpose, including business, leisure or other personal purpose, other than to be employed by a resident entity in the place visited.

All categories of travellers which fall within the term “tourism” are defined as visitors. This group comprises:

- tourists, i.e., persons who spent at least one night away from their place of permanent residence,
- one-day visitors, i.e., persons who did not spend the night at the place visited.

The source of the data concerning the Poles' participation in tourism (with at least one overnight stay) are research surveys” in 2005-2013 of the Ministry of Sport

Ministerstwa Sportu i Turystyki, w 2014 r. – Głównego Urzędu Statystycznego; badania obejmują ludność w wieku 15 lat i więcej.

2. Baza noclegowa turystyki – dotyczy turystycznych obiektów noclegowych, tj. obejmuje obiekty hotelowe i pozostałe obiekty (od 2011 r. posiadających 10 i więcej miejsc noclegowych; do 2010 r. bez pokoi gościnnych i kwatery agroturystycznych).

W ramach:

- obiektów hotelowych do grupy „inne obiekty hotelowe” zalicza się te, które nie spełniają wymagań dla hoteli, moteli i pensjonatów, ale świadczą usługi hotelarskie (np. zajazdy, gościńce) oraz obiekty w trakcie kategoryzacji,
- pozostałych obiektów do grupy „inne obiekty” zalicza się te, które nie odpowiadają warunkom przewidzianym dla poszczególnych rodzajów obiektów oraz obiekty wykorzystywane dla potrzeb turystyki (np. domy studenckie, internaty, hostele, ośrodki do wypoczynku sobotnio-niedzielnego i świątecznego, ośrodki sportowo-rekreacyjne, ośrodki kolonijne, zakłady uzdrowiskowe).

3. W informacjach o obiektach i miejscach noclegowych turystyki nie uwzględnia się obiektów i miejsc w obiektach przejściowo nieczynnych z powodu przebudowy, remontu itp.

4. Dane o miejscach noclegowych wykazano według stanu w dniu 31 VII; dotyczą miejsc całorocznych i sezonowych.

5. Stopień wykorzystania miejsc noclegowych lub pokoi – jest to stosunek liczby udzielonych noclegów lub wynajętych pokoi w danym roku do nominalnej liczby miejsc noclegowych lub pokoi w danym roku. Przez nominalną liczbę miejsc noclegowych lub pokoi rozumie się sumę miejsc noclegowych lub pokoi przygotowanych dla turystów w każdym dniu działalności obiektu.

## Sport

1. Począwszy od 2002 r. informacje o uczniowskich klubach sportowych UKS i wyznaniowych klubach sportowych oraz klubach sportowych opracowywane są na podstawie badania cyklicznego przeprowadzanego co dwa lata.

2. W kategorii **ćwiczących, trenerów i instruktorów sportowych** wszystkie osoby liczone są wielokrotnie, jeśli ćwiczą, prowadzą zajęcia w kilku dyscyplinach sportu.

*and Tourism, in 2014 – Central Statistical Office; the research covers population aged 15 and more.*

2. *Tourist accommodation establishments include hotels and similar facilities and other facilities (since 2011 with 10 and more bed places; until 2010 excluding rooms for rent and agrotourism lodgings).*

*Within:*

- *hotels and similar facilities, the group "other hotel facilities" has covered facilities which do not meet requirements for hotels, motels and boarding houses, but which provide hotel services (e.g. road houses, inns) as well as other hotel facilities during categorization,*
- *other facilities, the group "miscellaneous facilities" includes facilities which do not correspond to conditions expected in particular facilities, and other facilities used for tourism (e.g. student dormitories, boarding schools, weekend and holiday accommodation establishments, sport and recreational centres, holiday youth centres as well as health establishments.*

3. *Facilities and places temporarily inactive due to expansion, renovation, etc., are not included in data regarding facilities and the number of beds for tourists.*

4. *Data on number of beds are presented as of 31 VII; these data concern whole year's and seasonal places.*

5. *Occupancy rate of bed places or rooms is a relation of the number of overnight stays or rooms rented in a given year to the nominal number of bed places or rooms in a given year. The nominal number of bed places or rooms shall mean total bed places or rooms prepared for tourists each day of a facility's operation.*

## Sport

1. *Since 2002 information regarding student sports clubs UKS and religious sports clubs as well as sports clubs has been compiled on the basis of periodic surveys conducted every two years.*

2. *In the categories **exercisers, coaches and sports instructors** each person are counted more than once, depending upon the number of disciplines practiced.*

TABL. 1 (64). BIBLIOTEKI PUBLICZNE (z filiami) W 2015 R.  
PUBLIC LIBRARIES (with branches) IN 2015

WYSZCZEGÓLNIENIE SPECIFICATION	Biblioteki <sup>a</sup> Libraries <sup>a</sup>	Księgozbiór <sup>a</sup> w tys. woluminów Collection <sup>a</sup> in thous. volumes	Czytelnicy <sup>b</sup> Borrowers <sup>b</sup>	Wypożyczenia w woluminach <sup>b</sup> Loans in volumes <sup>b</sup>		Liczba ludności na 1 bibliotekę <sup>a</sup> Number of population per library institution <sup>a</sup>
				w tys. in thous.	na 1 czytelnika per borrower	
<b>WOJEWÓDZTWO VOIVODSHIP</b>	<b>530</b>	<b>8518,1</b>	<b>385612</b>	<b>7766,4</b>	<b>20,1</b>	<b>4226</b>
<b>PODREGION ŁÓDZKI ... SUBREGION</b>	<b>67</b>	<b>1057,9</b>	<b>47886</b>	<b>897,1</b>	<b>18,7</b>	<b>5147</b>
<b>Powiat brzeziński .....</b>	<b>7</b>	<b>132,8</b>	<b>4004</b>	<b>65,9</b>	<b>16,5</b>	<b>4419</b>
Gminy miejskie: Urban gminas:						
Brzeziny .....	1	64,1	2434	30,0	12,3	12542
Gminy wiejskie: Rural gminas:						
Brzeziny .....	3	17,0	306	3,48	11,4	1872
Dmosin .....	1	14,2	304	3,9	12,7	4537
Jeżów .....	1	18,2	446	19,2	43,0	3464
Rogów .....	1	19,4	514	9,4	18,2	4774
<b>Powiat łódzki wschodni .....</b>	<b>11</b>	<b>176,7</b>	<b>7345</b>	<b>135,1</b>	<b>18,4</b>	<b>5031</b>
Gminy miejsko-wiejskie: Urban-rural gminas:						
Koluszki .....	3	59,5	2440	47,12	19,3	7879
w tym miasto .....	1	41,9	2083	40,3	19,3	13302
of which city						
Rzgów .....	1	25,0	881	14,1	16,0	10028
w tym miasto .....	1	25,0	881	14,1	16,0	3396
of which city						
Tuszyn .....	2	34,1	1916	35,6	18,6	3058
w tym miasto .....	2	34,1	1916	35,6	18,6	1815
of which city						
Gminy wiejskie: Rural gminas:						
Andrespol .....	2	31,8	1350	29,42	21,8	4474
Brójce .....	2	19,3	600	6,6	10,9	3195
Nowosolna .....	1	7,0	158	2,3	14,6	4721
<b>Powiat pabianicki .....</b>	<b>16</b>	<b>289,5</b>	<b>15187</b>	<b>312,3</b>	<b>20,6</b>	<b>6640</b>
Gminy miejskie: Urban gminas:						
Konstantynów Łódzki	2	28,4	2651	40,6	15,3	8904
Pabianice .....	5	153,1	9185	219,1	23,9	11149
Gminy wiejskie: Rural gminas:						
Dłutów .....	1	10,9	220	8,0	36,6	4495
Dobroń .....	2	24,6	893	10,8	12,1	3772
Ksawerów .....	1	16,4	623	11,2	17,9	7673
Lutomiersk .....	1	16,8	537	9,7	18,0	8129
Pabianice .....	4	39,5	1078	12,9	12,0	1395
<b>Powiat zgierski .....</b>	<b>33</b>	<b>458,9</b>	<b>21350</b>	<b>383,8</b>	<b>18,0</b>	<b>4587</b>
Gminy miejskie: Urban gminas:						
Głowno .....	1	22,8	1410	36,8	26,1	14590
Ozorków .....	3	50,2	2684	56,9	21,2	6626
Zgierz .....	6	136,5	7595	125,2	16,5	6359

a Stan w dniu 31 XII. b Bez wypożyczeń międzybibliotecznych.

a As of 31 XII. b Excluding interlibrary lending.



TABL. 1 (64). BIBLIOTEKI PUBLICZNE W 2015 R. (cd.)

PUBLIC LIBRARIES IN 2015 (cont.)

WYSZCZEGÓLNIENIE SPECIFICATION	Biblioteki <sup>a</sup> Libraries <sup>a</sup>	Księgozbiór <sup>a</sup> w tys. woluminów Collection <sup>a</sup> in thous. volumes	Czytelnicy <sup>b</sup> Borrowers <sup>b</sup>	Wypożyczenia <sup>b</sup> w woluminach <sup>b</sup> Loans in volumes <sup>b</sup>		Liczba ludności na 1 bibliotekę <sup>a</sup> Number of population per library institution <sup>a</sup>
				w tys. in thous.	na 1 czytelnika per borrower	
<b>PODREGION ŁÓDZKI (dok.) SUBREGION (cont.)</b>						
<b>Powiat zgierski (dok.) (cont.)</b>						
Gminy miejsko-wiejskie: Urban-rural gminas:						
Aleksandrów Łódzki ....	7	90,3	5500	93,3	17,0	4378
w tym miasto ..... of which city	4	62,3	4692	79,2	16,9	5339
Stryków .....	6	58,6	2024	38,8	19,2	2074
w tym miasto ..... of which city	1	18,6	885	18,0	20,4	3492
Gminy wiejskie: Rural gminas:						
Głowno .....	1	13,8	186	3,9	21,1	4852
Ozorków .....	5	33,1	480	8,9	18,4	1378
Parzęczew .....	2	30,3	810	12,9	16,0	2500
Zgierz .....	2	23,2	661	7,1	10,7	6797
<b>PODREGION M. ŁÓDŹ .... SUBREGION</b>	<b>83</b>	<b>1968,3</b>	<b>116474</b>	<b>2584,9</b>	<b>22,2</b>	<b>7153</b>
<b>Miasto na prawach powiatu: City with powiat status:</b>						
Łódź .....	83	1968,3	116474	2584,9	22,2	7153
<b>PODREGION PIOTRKOWSKI .....</b>	<b>126</b>	<b>2083,0</b>	<b>93411</b>	<b>1776,4</b>	<b>19,0</b>	<b>4375</b>
<b>PODREGION SUBREGION</b>						
<b>Powiat bełchatowski .....</b>	<b>18</b>	<b>340,6</b>	<b>18351</b>	<b>326,6</b>	<b>17,8</b>	<b>5377</b>
Gminy miejskie: Urban gminas:						
Bełchatów .....	5	189,2	12127	216,8	17,9	11733
Gminy miejsko-wiejskie: Urban-rural gminas:						
Zelów .....	3	40,7	2373	49,3	20,8	5023
w tym miasto ..... of which city	1	26,7	2089	45,7	21,9	7737
Gminy wiejskie: Rural gminas:						
Bełchatów .....	2	7,3	273	0,79	2,9	5429
Drużbice .....	1	12,3	301	11,8	39,3	5153
Kleszczów .....	3	38,0	1554	18,5	11,9	1865
Kluki .....	1	10,8	351	4,0	11,5	4309
Rusiec .....	2	22,4	498	7,1	14,2	2586
Szczerców .....	1	20,0	874	18,2	20,8	2024
<b>Powiat opoczyński .....</b>	<b>19</b>	<b>224,0</b>	<b>7964</b>	<b>156,8</b>	<b>19,7</b>	<b>3521</b>
Gminy miejsko-wiejskie: Urban-rural gminas:						
Drzewica .....	1	13,7	685	13,6	19,9	10725
w tym miasto ..... of which city	1	13,7	685	13,6	19,9	3962
Opoczno .....	5	89,6	4472	98,4	22,0	4355
w tym miasto ..... of which city	2	69,6	3741	81,6	21,8	4369

a Stan w dniu 31 XII. b Bez wypożyczeń międzybibliotecznych.

a As of 31 XII. b Excluding interlibrary lending.

TABL. 1 (64). BIBLIOTEKI PUBLICZNE W 2015 R. (cd.)

PUBLIC LIBRARIES IN 2015 (cont.)

WYSZCZEGÓLNIENIE SPECIFICATION	Biblioteki <sup>a</sup> Libraries <sup>a</sup>	Księgozbiór <sup>a</sup> w tys. woluminów Collection <sup>a</sup> in thous. volumes	Czytelnicy <sup>b</sup> Borrowers <sup>b</sup>	Wypożyczenia w woluminach <sup>b</sup> Loans in volumes <sup>b</sup>		Liczba ludności na 1 bibliotekę <sup>a</sup> Number of population per library institution <sup>a</sup>
				w tys. in thous.	na 1 czytelnika per borrower	
<b>PODREGION PIOTRKOWSKI (cd.) SUBREGION (cont.)</b>						
<b>Powiat opoczyński (dok.) (cont.)</b>						
Gminy wiejskie: Rural gminas:						
Białaczów .....	2	19,4	749	8,4	11,3	2927
Mniszków .....	3	31,7	726	11,3	15,5	1579
Paradyż .....	-	-	-	-	-	-
Poświętne .....	2	20,0	381	11,3	29,7	1619
Sławno .....	3	21,1	406	5,2	12,8	2518
Żarnów .....	3	28,4	545	8,6	15,8	2013
<b>Powiat piotrkowski .....</b>	<b>35</b>	<b>385,2</b>	<b>10927</b>	<b>252,6</b>	<b>23,1</b>	<b>2608</b>
Gminy miejsko-wiejskie: Urban-rural gminas:						
Sulejów .....	5	75,9	2987	99,9	33,5	3249
w tym miasto .....	2	45,0	2022	82,4	40,8	3154
of which city						
Wolbórz .....	3	40,1	1185	17,6	14,8	2577
w tym miasto .....	1	23,6	777	10,7	13,7	2346
of which city						
Gminy wiejskie: Rural gminas:						
Aleksandrów .....	2	15,9	364	12,8	35,0	2192
Czarnocin .....	1	15,9	425	15,2	35,7	4076
Gorzkowice .....	5	29,7	1073	15,4	14,4	1708
Grabica .....	3	29,7	565	7,5	13,2	2034
Łęki Szlacheckie .....	2	17,3	449	9,3	20,8	1785
Moszczenica .....	4	48,1	915	25,6	28,0	3207
Ręczno .....	1	15,5	394	9,5	24,1	3566
Rozprza .....	5	60,2	1642	30,1	18,3	2469
Wola Krzysztoporska						
<b>Powiat radomszczański .....</b>	<b>29</b>	<b>488,5</b>	<b>25417</b>	<b>324,3</b>	<b>12,8</b>	<b>3714</b>
Gminy miejskie: Urban gminas:						
Radomsko .....	5	243,6	17740	186,9	10,5	9414
Gminy miejsko-wiejskie: Urban-rural gminas:						
Kamieńsk .....	2	22,6	797	20,5	25,7	3047
w tym miasto .....	1	14,8	578	12,9	22,4	2858
of which city						
Przedbórz .....	2	25,0	1069	23,3	21,8	3649
w tym miasto .....	1	17,4	905	17,8	19,7	3647
of which city						
Gminy wiejskie: Rural gminas:						
Dobryczyce .....	1	12,3	336	6,2	18,4	4395
Gidle .....	3	32,4	954	16,5	17,3	2077
Gomunice .....	2	19,4	771	10,8	14,1	2961
Kobiele Wielkie .....	1	14,1	468	6,1	13,1	4478
Kodrąb .....	1	15,8	560	10,4	18,6	4608
Lgota Wielka .....	1	13,6	444	6,2	14,0	1445
Ładzice .....	2	20,7	643	11,3	17,5	2421
Masłowice .....	1	14,9	580	11,1	19,2	4228
Radomsko .....	2	16,8	327	3,7	11,4	2811
Wielgomłynny .....	2	8,3	261	6,0	22,9	2360
Żytno .....	4	29,1	467	52,1	11,2	1322

a Stan w dniu 31 XII. b Bez wypożyczeń międzybibliotecznych.

a As of 31 XII. b Excluding interlibrary lending.

TABL. 1 (64). BIBLIOTEKI PUBLICZNE W 2015 R. (cd.)  
PUBLIC LIBRARIES IN 2015 (cont.)

WYSZCZEGÓLNIENIE SPECIFICATION	Biblioteki <sup>a</sup> Libraries <sup>a</sup>	Księgozbiór <sup>a</sup> w tys. woluminów Collection <sup>a</sup> in thous. volumes	Czytelnicy <sup>b</sup> Borrowers <sup>b</sup>	Wypożyczenia <sup>b</sup> w woluminach <sup>b</sup> Loans in volumes <sup>b</sup>		Liczba ludności na 1 bibliotekę <sup>a</sup> Number of population per library institution <sup>a</sup>
				w tys. in thous.	na 1 czytelnika per borrower	
<b>PODREGION PIOTRKOWSKI (dok.) SUBREGION (cont.)</b>						
<b>Powiat tomaszowski .....</b>	<b>22</b>	<b>375,9</b>	<b>14259</b>	<b>319,0</b>	<b>22,4</b>	<b>5160</b>
Gminy miejskie: Urban gminas:						
Tomaszów						
Mazowiecki .....	4	197,5	8792	238,1	27,1	15990
Gminy wiejskie: Rural gminas:						
Będków .....	1	13,4	511	11,5	22,4	3323
Budziszewice .....	1	10,4	348	4,4	12,7	2201
Czerniewice .....	1	13,2	461	8,7	18,9	5138
Inowódz .....	1	10,2	354	5,9	16,8	3861
Lubochnia .....	-	-	-	-	-	-
Rokiciny .....	3	27,1	789	13,6	17,2	1056
Rzeczyca .....	1	13,4	574	6,4	11,2	4717
Tomaszów						
Mazowiecki .....	5	25,1	821	11,3	13,8	1808
Ujazd .....	4	47,7	1109	12,7	11,4	1969
Żelechlinek .....	1	17,8	500	6,4	12,7	3374
<b>Miasto na prawach powiatu: City with powiat status: Piotrków Trybunalski .....</b>	<b>3</b>	<b>268,9</b>	<b>16493</b>	<b>397,1</b>	<b>24,1</b>	<b>2608</b>
<b>PODREGION SIERADZKI .....</b>	<b>161</b>	<b>2032,2</b>	<b>75619</b>	<b>1451,1</b>	<b>19,2</b>	<b>2558</b>
<b>SUBREGION</b>						
<b>Powiat łaski .....</b>	<b>13</b>	<b>176,9</b>	<b>6306</b>	<b>120,8</b>	<b>19,1</b>	<b>3868</b>
Gminy miejsko-wiejskie: Urban-rural gminas:						
Łask .....	5	105,7	3988	74,6	18,7	5580
w tym miasto .....	3	90,2	3621	64,6	17,8	5890
of which city						
Gminy wiejskie: Rural gminas:						
Buczek .....	1	18,6	492	7,9	16,1	5106
Sędziejowice .....	4	22,8	810	22,0	27,1	1599
Widawa .....	2	22,5	645	11,2	17,4	3751
Wodzierady .....	1	7,35	371	5,1	13,6	3380
<b>Powiat pajęczański .....</b>	<b>20</b>	<b>231,2</b>	<b>9076</b>	<b>132,7</b>	<b>14,6</b>	<b>2365</b>
Gminy miejsko-wiejskie: Urban-rural gminas:						
Działoszyn .....	4	57,6	2977	33,5	11,2	2120
w tym miasto .....	2	37,2	2321	18,79	8,1	3045
of which city						
Pajęczno .....	2	46,6	2358	36,6	15,5	5857
w tym miasto .....	1	35,3	2060	30,7	14,9	6808
of which city						

a Stan w dniu 31 XII. b Bez wypożyczeń międzybibliotecznych.

a As of 31 XII. b Excluding interlibrary lending.

TABL. 1 (64). BIBLIOTEKI PUBLICZNE W 2015 R. (cd.)  
 PUBLIC LIBRARIES IN 2015 (cont.)

WYSZCZEGÓLNIENIE SPECIFICATION	Biblioteki <sup>a</sup> Libraries <sup>a</sup>	Księgozbiór <sup>a</sup> w tys. woluminów Collection <sup>a</sup> in thous. volumes	Czytelnicy <sup>b</sup> Borrowers <sup>b</sup>	Wypożyczenia w woluminach <sup>b</sup> Loans in volumes <sup>b</sup>		Liczba ludności na 1 bibliotekę <sup>a</sup> Number of population per library institution <sup>a</sup>
				w tys. in thous.	na 1 czytelnika per borrower	
<b>PODREGION SIERADZKI (cd.) SUBREGION (cont.)</b>						
<b>Powiat pajęczański (dok.) (cont.)</b>						
Gminy wiejskie: Rural gminas:						
Kielczygłów .....	3	20,9	774	10,4	13,4	1371
Nowa Brzeźnica .....	3	20,0	517	9,7	18,7	1554
Rzaśnia .....	4	40,3	917	16,2	17,6	1201
Siemkowice .....	1	10,4	155	8,3	53,2	4858
Strzelce Wielkie .....	2	20,0	528	6,6	12,4	2343
Sulmierzyce .....	1	15,3	850	11,7	13,7	4466
<b>Powiat poddębicki .....</b>	<b>18</b>	<b>211,0</b>	<b>6071</b>	<b>115,2</b>	<b>19,0</b>	<b>2316</b>
Gminy miejsko-wiejskie: Urban-rural gminas:						
Poddębice .....	3	67,8	2848	48,8	17,1	5286
w tym miasto .....	3	678	4665	46,6	17,5	2575
of which city						
Uniejów .....	4	26,5	611	22,5	36,9	1782
w tym miasto .....	1	10,1	476	21,0	44,1	3015
of which city						
Gminy wiejskie: Rural gminas:						
Dalików .....	3	29,2	654	6,4	9,8	1285
Pęczniew .....	3	33,8	662	17,3	26,1	1175
Wartkowice .....	2	28,8	737	11,3	15,3	3148
Zadzim .....	3	24,9	559	8,9	15,9	1674
<b>Powiat sieradzki .....</b>	<b>40</b>	<b>626,9</b>	<b>23066</b>	<b>497,27</b>	<b>21,6</b>	<b>2339</b>
Gminy miejskie: Urban gminas:						
Sieradz .....	6	212,2	10579	239,4	22,6	3064
Gminy miejsko-wiejskie: Urban-rural gminas:						
Błaszki .....	3	45,9	2064	42,3	20,5	4930
w tym miasto .....	1	22,2	1214	30,9	25,4	2248
of which city						
Warta .....	8	84,8	2225	50,2	22,5	1612
w tym miasto .....	1	32,8	1003	23,2	23,1	3326
of which city						
Złoczew .....	3	47,2	1383	27,8	20,1	1445
w tym miasto .....	1	28,0	960	20,4	21,2	1118
of which city						
Gminy wiejskie: Rural gminas:						
Brąszewice .....	3	40,8	1282	26,4	20,6	1508
Brzeźnio .....	3	37,8	1295	19,0	14,6	2119
Burzenin .....	3	33,1	662	9,18	13,9	1856
Goszczanów .....	4	41,1	1075	20,4	18,9	1394
Kłonowa .....	2	25,8	562	10,0	17,8	1466
Sieradz .....	4	40,1	1291	41,6	32,2	2080
Wróblew .....	1	18,1	648	11,2	17,2	6110

a Stan w dniu 31 XII. b Bez wypożyczeń międzybibliotecznych.

a As of 31 XII. b Excluding interlibrary lending.

TABL. 1 (64). BIBLIOTEKI PUBLICZNE W 2015 R. (cd.)

PUBLIC LIBRARIES IN 2015 (cont.)

WYSZCZEGÓLNIENIE SPECIFICATION	Biblioteki <sup>a</sup> Libraries <sup>a</sup>	Księgozbiór <sup>a</sup> w tys. woluminów Collection <sup>a</sup> in thous. volumes	Czytelnicy <sup>b</sup> Borrowers <sup>b</sup>	Wypożyczenia w woluminach <sup>b</sup> Loans in volumes <sup>b</sup>		Liczba ludności na 1 bibliotekę <sup>a</sup> Number of population per library institution <sup>a</sup>
				w tys. in thous.	na 1 czytelnika per borrower	
<b>PODREGION SIERADZKI (dok.) SUBREGION (cont.)</b>						
<b>Powiat wieluński .....</b>	<b>31</b>	<b>397,1</b>	<b>16858</b>	<b>321,9</b>	<b>19,1</b>	<b>2415</b>
Gminy miejsko-wiejskie: Urban-rural gminas:						
Wieluń .....	8	134,2	7938	143,6	18,1	4010
w tym miasto .....	4	102,9	7519	138,3	18,4	5792
of which city						
Gminy wiejskie: Rural gminas:						
Biała .....	4	53,9	1948	44,8	23,0	1380
Czarnożyły .....	2	24,6	716	10,9	15,2	2272
Konopnica .....	2	22,2	578	13,0	22,5	1917
Mokrsko .....	4	36,3	1260	37,2	29,5	1359
Osjaków .....	2	25,2	960	14,6	15,3	2385
Ostrówek .....	2	25,2	823	14,4	17,5	1514
Państwów .....	2	16,6	570	9,8	17,2	3279
Skomlin .....	2	20,3	726	12,3	16,9	1697
Wierzchnas .....						
<b>Powiat wierszowski .....</b>	<b>24</b>	<b>206,5</b>	<b>6101</b>	<b>84,0</b>	<b>13,8</b>	<b>1758</b>
Gminy miejsko-wiejskie: Urban-rural gminas:						
Wierszów .....	6	68,0	2957	44,5	15,1	2381
w tym miasto .....	4	53,5	2591	41,0	15,8	2159
of which city						
Gminy wiejskie: Rural gminas:						
Bolesławiec .....	3	22,8	611	10,2	16,6	1354
Czastary .....	2	18,2	250	4,13	16,5	1980
Galewice .....	4	28,0	626	4,5	7,1	1562
Lututów .....	2	21,3	725	7,7	10,6	2314
Łubnice .....	3	26,3	545	6,7	12,3	1373
Sokolniki .....	4	24,0	387	6,3	16,3	1223
<b>Powiat zduńskowski .....</b>	<b>15</b>	<b>182,7</b>	<b>8141</b>	<b>179,3</b>	<b>22,0</b>	<b>4218</b>
Gminy miejskie: Urban gminas:						
Zduńska Wola .....	4	87,9	5788	126,7	21,9	8600
Gminy miejsko-wiejskie: Urban-rural gminas:						
Szadek .....	5	44,2	1034	27,6	26,6	1477
w tym miasto .....	1	20,8	643	19,7	30,7	1994
of which city						
Gminy wiejskie: Rural gminas:						
Zapolice .....	2	21,6	656	11,4	17,4	2539
Zduńska Wola .....	4	29,1	663	13,7	20,7	3005

a Stan w dniu 31 XII. b Bez wypożyczeń międzybibliotecznych.

a As of 31 XII. b Excluding interlibrary lending.

TABL. 1 (64). BIBLIOTEKI PUBLICZNE W 2015 R. (cd.)  
 PUBLIC LIBRARIES IN 2015 (cont.)

WYSZCZEGÓLNIENIE SPECIFICATION	Biblioteki <sup>a</sup> Libraries <sup>a</sup>	Księgozbiór <sup>a</sup> w tys. woluminów Collection <sup>a</sup> in thous. volumes	Czytelnicy <sup>b</sup> Borrowers <sup>b</sup>	Wypożyczenia <sup>b</sup> w woluminach <sup>b</sup> Loans in volumes <sup>b</sup>		Liczba ludności na 1 bibliotekę <sup>a</sup> Number of population per library institution <sup>a</sup>
				w tys. in thous.	na 1 czytelnika per borrower	
<b>PODREGION</b>						
<b>SKIERNIEWICKI .....</b>	<b>93</b>	<b>1376,7</b>	<b>52222</b>	<b>1056,8</b>	<b>20,2</b>	<b>3451</b>
<b>SUBREGION</b>						
<b>Powiat kutnowski .....</b>	<b>23</b>	<b>351,0</b>	<b>14507</b>	<b>316,8</b>	<b>21,8</b>	<b>3676</b>
Gminy miejskie: <i>Urban gminas:</i>						
Kutno .....	5	130,6	6501	139,1	21,4	9005
Gminy miejsko-wiejskie: <i>Urban-rural gminas:</i>						
Krośnice .....	2	35,4	2167	47,6	22,0	4348
w tym miasto .....	1	30,6	1942	42,0	21,6	4486
<i>of which city</i>						
Żychlin .....	3	47,8	2642	63,4	24,1	2047
w tym miasto .....	2	39,9	2444	57,6	23,6	2113
<i>of which city</i>						
Gminy wiejskie: <i>Rural gminas:</i>						
Bedno .....	1	16,1	522	12,5	24,0	5590
Dąbrowice .....	-	-	-	-	-	-
Krzyżanów .....	2	22,5	615	15,4	25,0	2149
Kutno .....	5	40,7	692	11,9	17,2	1745
Łanięta .....	1	15,3	432	5,4	12,5	2470
Nowe Ostrowy .....	1	14,3	244	4,2	17,0	1780
Oporów .....	1	11,3	427	12,6	29,4	2633
Strzelce .....	2	17,2	265	4,5	17,1	2030
<b>Powiat łączycki .....</b>	<b>14</b>	<b>207,9</b>	<b>7242</b>	<b>141,4</b>	<b>19,5</b>	<b>3004</b>
Gminy miejskie: <i>Urban gminas:</i>						
Łęczycza .....	2	49,3	3125	65,0	20,8	7256
Gminy wiejskie: <i>Rural gminas:</i>						
Daszyna .....	2	30,6	767	13,6	17,8	1992
Góra Świętej Małgorzaty .....	1	13,9	493	5,8	11,8	4431
Grabów .....	4	34,7	877	21,3	24,2	875
Łęczycza .....	1	16,3	325	5,5	17,0	8530
Piątek .....	1	23,7	712	1,5	14,7	6188
Świnice Warckie .....	2	21,0	521	12,0	23,0	1993
Witonia .....	1	18,4	422	7,7	18,2	3310
<b>Powiat łowicki .....</b>	<b>19</b>	<b>272,4</b>	<b>9630</b>	<b>189,1</b>	<b>19,6</b>	<b>3982</b>
Gminy miejskie: <i>Urban gminas:</i>						
Łowicz .....	4	76,9	4426	78,9	17,8	5787

a Stan w dniu 31 XII. b Bez wypożyczeń międzybibliotecznych.

a As of 31 XII. b Excluding interlibrary lending.

TABL. 1 (64). BIBLIOTEKI PUBLICZNE W 2015 R. (dok.)

PUBLIC LIBRARIES IN 2015 (cont.)

WYSZCZEGÓLNIENIE SPECIFICATION	Biblioteki <sup>a</sup> Libraries <sup>a</sup>	Księgozbiór <sup>a</sup> w tys. woluminów Collection <sup>a</sup> in thous. volumes	Czytelnicy <sup>b</sup> Borrowers <sup>b</sup>	Wypożyczenia w woluminach <sup>b</sup> Loans in volumes <sup>b</sup>		Liczba ludności na 1 placówkę biblioteczną <sup>a</sup> Number of population per library institution <sup>a</sup>
				w tys. in thous.	na 1 czytelnika per borrower	
<b>PODREGION SKIERNIEWICKI (dok.) SUBREGION (cont.) Powiat łowicki (dok.) (cont.)</b>						
Gminy wiejskie: Rural gminas:						
Bielawy .....	1	19,3	282	6,42	22,8	5605
Chąsno .....	1	16,3	243	7,2	29,8	2960
Domaniewice .....	1	21,2	468	7,0	15,0	4665
Kiernozia .....	1	17,2	953	18,8	19,7	3464
Kocierzew Południowy .....	2	20,9	512	10,7	20,8	2166
Łowicz .....	2	22,1	393	6,5	16,4	3823
Łyszkowice .....	1	17,9	485	12,9	26,5	6727
Nieborów .....	5	40,7	1070	19,4	18,1	1890
Zduny .....	1	20,0	798	21,4	26,8	5848
<b>Powiat rawski .....</b>	<b>12</b>	<b>177,9</b>	<b>7285</b>	<b>136,4</b>	<b>18,7</b>	<b>3283</b>
Gminy miejskie: Urban gminas:						
Rawa Mazowiecka ....	2	11,1	4526	78,4	17,3	8804
Gminy miejsko-wiejskie: Urban-rural gminas:						
Biała Rawska .....	1	33,9	1335	27,3	20,4	11473
w tym miasto .....	1	33,9	1335	27,3	20,4	11473
of which city						
Gminy wiejskie: Rural gminas:						
Cielądz .....	2	15,3	222	3,9	17,3	2025
Rawa Mazowiecka ....	4	25,8	623	9,0	14,5	1242
Regnów .....	1	3,7	175	3,2	18,3	1837
Sadkowice .....	2	22,1	404	14,6	36,2	2788
<b>Powiat skierniewicki .....</b>	<b>20</b>	<b>173,5</b>	<b>4972</b>	<b>82,0</b>	<b>16,5</b>	<b>1909</b>
Gminy wiejskie: Rural gminas:						
Bolimów .....	1	20,6	602	16,0	26,6	4045
Głuchów .....	5	32,7	1018	12,2	12,0	1168
Godzianów .....	1	10,1	421	4,5	10,8	2595
Kowiesy .....	2	11,4	525	7,2	13,7	1469
Lipce Reymontowskie .....	1	14,8	315	3,3	10,4	3293
Maków .....	3	30,7	682	16,1	23,6	1999
Nowy Kawęczyn .....	1	9,3	235	2,9	12,5	3375
Skierniewice .....	5	32,2	929	17,6	19,0	1478
Słupia .....	1	11,8	245	2,1	8,4	2702
<b>Miasto na prawach powiatu: City with powiat status: Skierniewice .....</b>	<b>5</b>	<b>194,1</b>	<b>8586</b>	<b>191,2</b>	<b>22,3</b>	<b>6913</b>

a Stan w dniu 31 XII. b Bez wypożyczeń międzybibliotecznych.

a As of 31 XII. b Excluding interlibrary lending.

TABL. 2 (65). MUZEA W 2015 R.  
 MUSEUMS IN 2015

WYSZCZEGÓLNIENIE SPECIFICATION	Muzea i oddziały muzealne <sup>a</sup> Museums and branches <sup>a</sup>	Muzealia <sup>a</sup> Museum exhibits <sup>a</sup>	Wystawy czasowe Temporary exhibitions		Zwiedzający Visitors	
			własne <sup>b</sup> own <sup>b</sup>	obce <sup>c</sup> exterior <sup>c</sup>	ogółem total	w tym młodzież szkolna <sup>d</sup> of which primary and secondary school students <sup>d</sup>
<b>WOJEWÓDZTWO ..... VOIVODSHIP</b>	<b>51</b>	<b>814938</b>	<b>272</b>	<b>140</b>	<b>1114978</b>	<b>227560</b>
<b>Podregion łódzki ..... Subregion</b>	<b>4</b>	<b>19583</b>	<b>16</b>	<b>15</b>	<b>31635</b>	<b>12575</b>
Powiaty: Powiaty:						
brzeziński .....	2	5143	5	6	10215	7275
łódzki wschodni .....	-	-	-	-	-	-
pabianicki .....	1	10850	9	4	12239	2885
zgierski .....	1	3590	2	5	9181	2415
<b>Podregion m. Łódź ..... Subregion</b>	<b>22</b>	<b>613236</b>	<b>147</b>	<b>37</b>	<b>585502</b>	<b>137056</b>
Miasto na prawach powiatu: City with powiat status:						
Łódź .....	22	613236	147	37	585502	137056
<b>Podregion piotrkowski Subregion</b>	<b>7</b>	<b>6232</b>	<b>37</b>	<b>57</b>	<b>130704</b>	<b>37379</b>
Powiaty: Powiaty:						
bełchatowski .....	1	2412	20	-	2503	1465
opoczyński .....	1	5484	2	13	5700	3200
piotrkowski .....	1	310	-	-	3200	950
radomszczański .....	1	12136	2	22	16196	3491
tomaszowski .....	2	21588	6	20	80990	24186
Miasto na prawach powiatu: City with powiat status:						
Piotrków Trybunalski	1	20702	70	2	22115	4087
<b>Podregion sieradzki ..... Subregion</b>	<b>9</b>	<b>66349</b>	<b>45</b>	<b>17</b>	<b>55144</b>	<b>16257</b>
Powiaty: Powiaty:						
łaski .....	1	1953	2	1	1673	686
pajęczański .....	-	-	-	-	-	-
poddębicki .....	1	1424	1	4	3157	1018
sieradzki .....	4	28366	11	5	21346	6239
wieluński .....	2	23161	16	4	18741	7414
wieruszowski .....	-	-	-	-	-	-
zduńskowolski .....	1	11445	15	3	10227	900
<b>Podregion skierniewicki ..... Subregion</b>	<b>9</b>	<b>53138</b>	<b>27</b>	<b>14</b>	<b>311993</b>	<b>24293</b>
Powiaty: Powiaty:						
kutnowski .....	4	21586	11	3	48590	7602
łęczycki .....	1	9198	3	2	36159	8715
łowicki .....	2	14943	7	5	218059	4715
rawski .....	1	5652	4	4	5173	2153
skierniewicki .....	1	1759	2	-	4012	1108
Miasto na prawach powiatu: City with powiat status:						
Skierniewice .....	-	-	-	-	-	-

a Stan w dniu 31 XII. b W kraju. c Krajowe i z zagranicy. d Zwiedzająca muzea w zorganizowanych grupach.

a As of 31 XII. b In Poland. c Domestic and foreign. d Visiting museums in organized groups.



TABL. 3 (66). KINA STAŁE W 2015 R.  
FIXED CINEMAS IN 2015

WYSZCZEGÓLNIENIE SPECIFICATION	Kina <sup>a</sup> Cinemas <sup>a</sup>	Miejsca na widowni <sup>a</sup> Seats <sup>a</sup>	Ludność na 1 miejsce <sup>a</sup> Population per seat <sup>a</sup>	Seanse Screenings	Widzowie Audience		
					ogółem total	na 1000 ludności per 1000 population	na 1 seans per screening
<b>WOJEWÓDZTWO .....</b> <b>VOIVODSHIP</b>	<b>21</b>	<b>12733</b>	<b>196</b>	<b>93756</b>	<b>2367814</b>	<b>948</b>	<b>25</b>
<b>Podregion łódzki .....</b> <b>Subregion</b>	<b>2</b>	<b>459</b>	<b>841</b>	<b>810</b>	<b>42479</b>	<b>110</b>	<b>52</b>
Powiaty: Powiats:							
brzeziński .....	-	-	-	-	-	-	-
łódzki wschodni .....	1	181	389	395	23000	327	58
pabianicki .....	1	278	430	415	19479	163	47
zgierski .....	-	-	-	-	-	-	-
<b>Podregion m. Łódź .....</b> <b>Subregion</b>	<b>6</b>	<b>7340</b>	<b>96</b>	<b>66446</b>	<b>1621500</b>	<b>2306</b>	<b>24</b>
Miasto na prawach powiatu: City with powiat status:							
Łódź .....	6	7340	96	66446	1621500	2306	24
<b>Podregion piotrkowski .....</b> <b>Subregion</b>	<b>6</b>	<b>3288</b>	<b>180</b>	<b>18786</b>	<b>477219</b>	<b>806</b>	<b>25</b>
Powiaty: Powiats:							
bełchatowski .....	2	1069	106	8297	160320	1417	19
opoczyński .....	1	300	258	90	14329	185	159
piotrkowski .....	-	-	-	-	-	-	-
radomszczański .....	1	610	189	1122	43999	381	39
tomaszowski .....	1	250	475	401	13729	115	34
Miasto na prawach powiatu: City with powiat status:							
Piotrków Trybunalski .....	1	1059	71	8876	244842	3249	27
<b>Podregion sieradzki .....</b> <b>Subregion</b>	<b>2</b>	<b>148</b>	<b>3042</b>	<b>1280</b>	<b>25988</b>	<b>58</b>	<b>20</b>
Powiaty: Powiats:							
łaski .....	-	-	-	-	-	-	-
pajęczański .....	-	-	-	-	-	-	-
poddębicki .....	-	-	-	-	-	-	-
sieradzki .....	1	18	6626	850	10300	86	12
wieluński .....	-	-	-	-	-	-	-
wieruszowski .....	1	130	325	430	15688	372	36
zduńskowolski .....	-	-	-	-	-	-	-
<b>Podregion skierniewicki .....</b> <b>Subregion</b>	<b>5</b>	<b>1498</b>	<b>244</b>	<b>6434</b>	<b>200628</b>	<b>547</b>	<b>31</b>
Powiaty: Powiats:							
kutnowski .....	1	350	284	1025	42171	423	41
łęczycki .....	1	234	218	338	10703	209	32
łowicki .....	1	138	577	939	24294	308	26
rawski .....	1	300	164	832	20460	415	25
skierniewicki .....	-	-	-	-	-	-	-
Miasto na prawach powiatu: City with powiat status:							
Skierniewice .....	1	476	102	3300	103000	2121	31

a Stan w dniu 31 XII. b W tym 3 miniplexy i 2 multiplexy.

a As of 31 XII. b Of which 3 miniplexes and 2 multiplexes.

TABL. 4 (67). BAZA NOCLEGOWA TURYSTYKI<sup>a</sup> W 2015 R.  
 TOURIST ACCOMMODATION ESTABLISHMENTS<sup>a</sup> IN 2015

WYSZCZEGÓLNIENIE SPECIFICATION	Obiekty <sup>b</sup> Facilities <sup>b</sup>	Miejsca noclegowe <sup>b</sup> Bed places <sup>b</sup>		Korzystający z noclegów Tourists accommodated		Udzielone noclegi Nights spent (overnight stays)	
		ogółem total	w tym caloroczne of which open all year	ogółem total	w tym turyści zagraniczni of which foreign tourists	ogółem total	w tym turystrami zagranicz- nym of which foreign tourists
<b>WOJEWÓDZTWO ..... VOIVODSHIP</b>	<b>352</b>	<b>23128</b>	<b>20143</b>	<b>1281092</b>	<b>199712</b>	<b>2302010</b>	<b>367598</b>
<b>Podregion łódzki ..... Subregion</b>	<b>67</b>	<b>3142</b>	<b>2657</b>	<b>147154</b>	<b>23053</b>	<b>267291</b>	<b>31582</b>
Powiaty: Powiaty:							
brzeziński .....	6	290	290	7884	313	18864	1058
łódzki wschodni .....	16	703	548	35160	12009	55657	13651
pabianicki .....	16	625	625	49658	4343	81036	7142
zgierski .....	29	1524	1194	54452	6388	111734	9731
<b>Podregion m. Łódź ..... Subregion</b>	<b>65</b>	<b>6974</b>	<b>6974</b>	<b>559628</b>	<b>132997</b>	<b>904788</b>	<b>238053</b>
Miasto na prawach powiatu: City with powiat status:							
Łódź .....	65	6974	6974	559628	132997	904788	238053
<b>Podregion piotrkowski ..... Subregion</b>	<b>99</b>	<b>6239</b>	<b>5352</b>	<b>273624</b>	<b>25295</b>	<b>556893</b>	<b>56996</b>
Powiaty: Powiaty:							
bełchatowski .....	15	1246	1146	51493	2084	118135	11497
opoczyński .....	8	180	180	6614	677	10579	1584
piotrkowski .....	24	1745	1202	77297	11761	123830	12808
radomszczański .....	12	440	440	19369	2930	41047	7267
tomaszowski .....	31	2061	1977	98156	4767	228355	15082
Miasto na prawach powiatu: City with powiat status:							
Piotrków Trybunalski .....	9	567	407	20695	3076	34947	8758
<b>Podregion sieradzki ..... Subregion</b>	<b>83</b>	<b>4339</b>	<b>2862</b>	<b>151091</b>	<b>8395</b>	<b>319751</b>	<b>15883</b>
Powiaty: Powiaty:							
łaski .....	7	273	273	20126	639	34557	2130
pajęczański .....	4	141	141	2436	77	4673	187
poddębicki .....	16	829	638	49005	927	105193	2034
sieradzki .....	12	707	357	29060	1427	56496	2193
wieluński .....	20	1405	705	34520	3522	85121	5696
wieruszowski .....	10	262	176	6252	745	15359	1274
zduńskowolski .....	14	722	572	9692	1058	18352	2369
<b>Podregion skierniewicki ..... Subregion</b>	<b>38</b>	<b>2434</b>	<b>2298</b>	<b>149595</b>	<b>9972</b>	<b>253287</b>	<b>25084</b>
Powiaty: Powiaty:							
kutnowski .....	14	383	383	24846	3089	48921	10437
łęczycki .....	4	74	74	5397	82	8781	135
łowicki .....	10	340	310	11284	850	23099	5305
rawski .....	6	1442	1442	102386	5410	159830	8256
skierniewicki .....	2	106	-	1896	15	3509	74
Miasto na prawach powiatu: City with powiat status:							
Skierniewice .....	2	89	89	3786	526	9147	877

a Posiadające 10 i więcej miejsc noclegowych. b Stan w dniu 31 VII.

a Concern establishments possessing 10 and more bed places. b As of 31 VII.

TABL. 5 (68). KLUBY SPORTOWE <sup>a</sup> W 2014 R.  
SPORTS CLUBS <sup>a</sup> IN 2014

WYSZCZEGÓLNIENIE SPECIFICATION	Kluby Clubs	Sekcje sportowe Sports sections	Członko- wie Members	Ćwiczący Persons practising sports				Trenerzy Coaches	Instruk- torzy sportowi Sports in- structors
				ogółem grand total	z liczby ogółem of grand total				
					kobiety females	w wieku do 18 lat aged up to 18			
						razem total	w tym dziew- częta of which girls		
<b>WOJEWÓDZTWO .....</b> <b>VOIVODSHIP</b>	<b>861</b>	<b>1537</b>	<b>56362</b>	<b>55764</b>	<b>13890</b>	<b>38870</b>	<b>11065</b>	<b>881</b>	<b>1329</b>
<b>Podregion łódzki .....</b> <b>Subregion</b>	<b>137</b>	<b>229</b>	<b>9229</b>	<b>9011</b>	<b>2514</b>	<b>6189</b>	<b>2109</b>	<b>149</b>	<b>200</b>
Powiaty: Powiats:									
brzeziński .....	13	15	517	575	177	352	129	5	13
łódzki wschodni .....	24	54	1671	1539	431	937	310	19	35
pabianicki .....	36	62	2820	2748	666	1862	557	72	50
zgierski .....	64	98	4221	4149	1240	3038	1113	53	102
<b>Podregion m. Łódź .....</b> <b>Subregion</b>	<b>161</b>	<b>324</b>	<b>15577</b>	<b>14978</b>	<b>4289</b>	<b>10225</b>	<b>2996</b>	<b>306</b>	<b>343</b>
Miasto na prawach powiatu: City with powiat status:									
Łódź .....	161	324	15577	14978	4289	10225	2996	306	343
<b>Podregion piotrkowski ....</b> <b>Subregion</b>	<b>218</b>	<b>417</b>	<b>14151</b>	<b>14255</b>	<b>3589</b>	<b>10320</b>	<b>2984</b>	<b>216</b>	<b>339</b>
Powiaty: Powiats:									
bełchatowski .....	49	86	3397	3117	746	1973	528	63	78
opoczyński .....	43	107	2606	3116	918	2570	879	21	58
piotrkowski .....	28	72	2234	2341	554	1615	410	22	47
radomszczański .....	36	62	1844	1841	416	1173	342	33	37
tomaszowski .....	37	64	2631	2395	691	1939	617	55	84
Miasto na prawach powiatu: City with powiat status:									
Piotrków Trybunalski.....	25	26	1439	1445	264	1050	208	22	35
<b>Podregion sieradzki .....</b> <b>Subregion</b>	<b>207</b>	<b>358</b>	<b>10559</b>	<b>10102</b>	<b>2137</b>	<b>6855</b>	<b>1794</b>	<b>115</b>	<b>237</b>
Powiaty: Powiats:									
łaski .....	21	27	1305	1125	295	876	269	5	28
pajęczański .....	22	35	1461	1401	289	881	225	14	23
poddębicki .....	22	51	1269	1182	307	829	245	8	19
sieradzki .....	49	96	2351	2478	556	1586	446	42	61
wieluński.....	39	67	1892	1853	277	1259	232	19	32
wieruszowski .....	26	32	1188	1004	127	609	103	8	36
zduńskowolski .....	25	50	1093	1059	286	815	274	19	38
<b>Podregion skierniewicki .....</b> <b>Subregion</b>	<b>138</b>	<b>209</b>	<b>6846</b>	<b>7418</b>	<b>1361</b>	<b>5281</b>	<b>1182</b>	<b>95</b>	<b>210</b>
Powiaty: Powiats:									
kutnowski .....	26	43	845	894	144	546	117	20	31
ięczycki .....	20	38	895	869	155	619	143	7	27
łowicki .....	30	40	1369	1495	216	996	188	24	42
rawski .....	27	35	1181	1352	263	967	233	15	42
skierniewicki .....	16	22	862	850	75	515	62	7	16
Miasto na prawach powiatu: City with powiat status:									
Skierniewice .....	19	31	1694	1958	508	1638	440	22	52

<sup>a</sup> Stan w dniu 31 XII. Łącznie z uczniowskimi klubami sportowymi UKS i wyznaniowymi klubami sportowymi.

<sup>a</sup> As of 31 XII. Including Students Sports Clubs UKS and Religious Sports Clubs.

## DZIAŁ X

### LEŚNICTWO

#### Uwagi ogólne

1. Informacje w zakresie leśnictwa dotyczą:
  - 1) **lasów publicznych** stanowiących własność:
    - a) Skarbu Państwa — zarządzanych oraz użytkowanych czasowo lub w całości przez:
      - Państwowe Gospodarstwo Leśne Lasy Państwowe (w skrócie „Lasy Państwowe”), nadzorowane przez Ministra Środowiska,
      - jednostki ochrony przyrody (parki narodowe),
      - jednostki organizacyjne innych ministrów, wojewodów, gmin lub związków komunalnych i Agencję Nieruchomości Rolnych,
    - b) gmin (w tym gmin mających również status miasta na prawach powiatu),
    - c) innych jednostek publicznych, np. szkół wyższych, instytucji naukowych itp.;
  - 2) **lasów prywatnych** stanowiących własność:
    - a) osób fizycznych,
    - b) wspólnot gruntowych będących własnością wszystkich lub części mieszkańców wsi,
    - c) spółdzielni produkcji rolniczej,
    - d) innych osób prawnych.

2. **Powierzchnia gruntów leśnych** obejmuje powierzchnię lasów oraz gruntów związanych z gospodarką leśną.

Do **powierzchni lasów** zalicza się grunty o zwartej powierzchni co najmniej 0,1 ha:

- pokryte roślinnością leśną (powierzchnia zalesiona),
- przejściowo pozbawione roślinności leśnej (zręby, halizny, płazowiny, plantacje choinek i krzewów oraz poletka łowieckie).

Są to grunty przeznaczone do produkcji leśnej lub wchodzące w skład rezerwatów przyrody i parków narodowych albo wpisane do rejestrów zabytków.

Do **gruntów związanych z gospodarką leśną** zalicza się grunty zajęte pod wykorzystywane dla potrzeb gospodarki leśnej: budynki i budowle, linie podziału przestrzennego lasu, drogi leśne, szkółki leśne, miejsca składowania drewna itp.

Przez **odnowienia** rozumie się powstawanie młodego drzewostanu w miejsce drzewostanu usuwanego lub usuniętego.

**Zalesienia** polegają na zakładaniu upraw leśnych na gruntach pozostających poprzednio poza uprawą leśną (niezaliczonych do powierzchni lasów).

**Zadrzewienia** są to produkcyjne i ochronne skupiska drzew i krzewów na terenach poza lasami. Występują wzdłuż tras komunikacyjnych i cieków wodnych, wśród upraw rolnych, przy domach i budynkach gospodarczych oraz w obrębie i przy zakładach przemysłowych. Do zadrzewień nie zalicza się: sadów, plantacji, szkółek drzew i krzewów, cmentarzy, urządzonej zieleni komunalnej w miastach, ogrodów działkowych, skupisk drzew otaczających obiekty zabytkowe.

3. Wskaźnik **lesistości** (lesistość) obliczono jako stosunek procentowy powierzchni lasów do ogólnej powierzchni województwa.

## CHAPTER X

### FORESTRY

#### General notes

1. Information within the scope of forestry concerns:
  - 1) **public forests** owned by:
    - a) the State Treasury — managed and utilized temporarily or perpetually by:
      - State Forests National Forest Holding (abbreviated as "State Forests") supervised by the Minister of Environment,
      - nature protection units (national parks),
      - organizational units supervised by different ministers, voivods, gminas or municipal associations and the Agricultural Property Agency,
    - b) gminas (of which gminas which are also cities with powiat status),
    - c) other public units, e.g. higher education institutions, science institutions etc.;
  - 2) **private forests** owned by:
    - a) natural persons,
    - b) land held in common by all or part of the residents of a village,
    - c) agricultural production cooperatives,
    - d) other legal persons.
2. **Forest land** includes areas of forest as well as land connected with silviculture.

**Forest areas** include land with a homogeneous area of at least 0,1 ha:

- covered by forest vegetation (wooded area),
- temporarily devoid of forest vegetation (felling sites, blanks, irregularly stocked open stands, coniferous tree and bush plantations, hunting grounds).

These areas are designated for silviculture production, comprising portions of nature reserves and national parks or are registered as nature monuments.

**Land connected with silviculture** includes land used for purposes of forest management: buildings and structures, spatial division lines in forests, forest roads, forest nurseries, wood stockpiling areas, etc.

**Renewals** are understood as new tree stands forming in place of removed stands.

**Afforestation** consists in establishing woodland crops on land previously outside silviculture (not included in forest area).

**Plantings** are productive and protective clusters of trees and shrubs outside the forests. The term includes trees along roads, rivers, canals and among agricultural crops, on farmlands and within plants area. The term excludes orchards, plantations, forest and shrub nurseries, cemeteries and estate green belts within cities, home gardens and allotments, trees and shrubs surrounding monumental places.

3. The **forest cover** indicator (forest cover) was calculated as the percentage ratio of forest area to the total area of the voivodship.

TABL. 1 (69). POWIERZCHNIA GRUNTÓW LEŚNYCH W 2015 R.

Stan w dniu 31 XII

FOREST LAND IN 2015

As of 31 XII

WYSZCZEGÓLNIENIE SPECIFICATION	Ogółem Grand total	W tym lasy Of which forests	Z ogółem – grunty Of grand total – land					Lesistość w % Forest cover in %		
			publiczne public			w tym of which			własność gmin owned by gmina	prywatne private
			razem total	własność Skarbu Państwa owned by the State Treasury		w tym w zarządzie Lasów Państwowych of which managed by the State Forests				
				razem total						
w ha in ha										
<b>WOJEWÓDZTWO VOIVODSHIP</b>	<b>395437,17</b>	<b>388155,63</b>	<b>262440,58</b>	<b>255480,38</b>	<b>253583,93</b>	<b>3337,60</b>	<b>132996,59</b>	<b>21,3</b>		
<b>PODREGION ŁÓDZKI .... SUBREGION</b>	<b>46937,24</b>	<b>45736,02</b>	<b>37274,39</b>	<b>35474,96</b>	<b>35278,29</b>	<b>336,83</b>	<b>9662,85</b>	<b>20,7</b>		
<b>Powiat brzeziński.....</b>	<b>5097,97</b>	<b>4900,91</b>	<b>3873,97</b>	<b>2428,07</b>	<b>2392,07</b>	<b>6,20</b>	<b>1224,00</b>	<b>13,7</b>		
Gminy miejskie: Urban gminas:										
Brzeziny .....	80,35	80,35	16,35	11,35	9,35	5,00	64,00	3,7		
Gminy wiejskie: Rural gminas:										
Brzeziny .....	2389,69	2322,18	2063,69	2063,69	2046,69	-	326,00	21,8		
Dmosin .....	734,39	730,88	247,39	246,19	243,19	1,20	487,00	7,3		
Jeżów .....	424,70	424,70	187,70	26,40	13,40	-	237,00	6,6		
Rogów .....	1468,84	1342,80	1358,84	80,44	79,44	-	110,00	20,3		
<b>Powiat łódzki wschodni.....</b>	<b>12432,88</b>	<b>12100,94</b>	<b>10579,88</b>	<b>10503,41</b>	<b>10402,41</b>	<b>67,47</b>	<b>1853,00</b>	<b>24,2</b>		
Gminy miejsko-wiejskie: Urban-rural gminas:										
Koluszki .....	6624,00	6425,36	6383,00	6382,00	6378,00	-	241,00	40,9		
w tym miasto .....	11,40	11,26	6,40	6,40	3,40	-	5,00	1,1		
of which city										
Rzgów .....	274,19	274,10	32,19	27,82	19,82	4,37	242,00	4,1		
w tym miasto .....	117,00	117,00	0,00	0,00	0,00	-	117,00	7,0		
of which city										
Tuszyn .....	3197,27	3131,36	2424,27	2393,87	2321,87	22,40	773,00	24,1		
w tym miasto .....	500,54	490,61	425,54	395,14	368,14	22,40	75,00	21,1		
of which city										
Gminy wiejskie: Rural gminas:										
Andrespol .....	607,96	589,25	534,96	515,26	511,26	19,70	73,00	25,2		
Brójce .....	432,02	431,61	55,02	52,02	51,02	3,00	377,00	6,3		
Nowosolna .....	1297,44	1249,26	1150,44	1132,44	1120,44	18,00	147,00	23,1		
<b>Powiat pabianicki.....</b>	<b>13292,93</b>	<b>12981,63</b>	<b>10714,35</b>	<b>10663,85</b>	<b>10655,85</b>	<b>36,60</b>	<b>2578,58</b>	<b>26,4</b>		
Gminy miejskie: Urban gminas:										
Konstantynów Łódzki	285,08	276,98	246,29	235,39	234,39	10,90	38,79	10,2		
Pabianice .....	282,75	275,97	246,85	246,65	246,65	0,20	35,90	8,4		
Gminy wiejskie: Rural gminas:										
Dłutów .....	3873,38	3783,45	3193,26	3186,26	3181,26	7,00	680,12	37,4		
Dobroń .....	4041,14	3951,84	3459,23	3455,23	3455,23	4,00	581,91	41,4		
Ksawerów .....	2,20	2,20	-	-	-	-	2,20	0,2		
Lutomiersk .....	3168,28	3085,43	2263,51	2235,11	2233,11	14,50	904,77	23,0		
Pabianice .....	1640,10	1605,76	1305,21	1305,21	1305,21	-	334,89	18,3		



TABL. 1 (69). POWIERZCHNIA GRUNTÓW LEŚNYCH W 2015 R. (cd.)

Stan w dniu 31 XII

FOREST LAND IN 2015 (cont.)

As of 31 XII

WYSZCZEGÓLNIENIE SPECIFICATION	Ogółem Grand total	W tym lasy Of which forests	Z ogółem – grunty Of grand total – land					prywatne private	Lesistość w % Forest cover in %
			publiczne public			w tym of which			
			razem total	własność Skarbu Państwa owned by the State Treasury		własność gmin owned by gmina			
				razem total	w tym w zarządzie Lasów Państwowych of which managed by the State Forests				
w ha in ha									
<b>PODREGION PIOTRKOWSKI (cd.) SUBREGION (cont.)</b>									
<b>Powiat bełchatowski (dok.) (cont.)</b>									
Gminy wiejskie: Rural gminas:									
Bełchatów .....	6747,37	6632,72	3199,37	3187,41	3174,00	11,96	3548,00	36,8	
Drużbice .....	2328,89	2309,78	726,89	701,51	684,51	25,38	1602,00	20,4	
Kleszczów .....	2987,34	2902,54	2443,34	2343,14	2234,14	100,20	544,00	23,3	
Kluki .....	5740,24	5643,92	3126,24	3114,64	3097,64	11,60	2614,00	47,6	
Rusiec .....	1703,85	1702,01	225,85	225,85	223,85	-	1478,00	17,0	
Szczerców .....	3643,24	3594,52	2259,24	2255,24	2232,24	4,00	1384,00	27,9	
<b>Powiat opoczyński .....</b>	<b>32516,03</b>	<b>32070,29</b>	<b>20025,03</b>	<b>19934,29</b>	<b>19638,27</b>	<b>90,74</b>	<b>12491,00</b>	<b>30,8</b>	
Gminy miejsko-wiejskie: Urban-rural gminas:									
Drzewica .....	3891,20	3845,10	1811,20	1811,20	1806,20	-	2080,00	32,5	
w tym miasto .....	23,40	23,40	5,40	5,40	5,40	-	18,00	4,9	
of which city									
Opoczno .....	3986,41	3924,75	2322,41	2317,21	2300,21	5,20	1664,00	20,6	
w tym miasto .....	75,47	75,00	13,47	13,47	13,47	-	62,00	3,0	
of which city									
Gminy wiejskie: Rural gminas:									
Białaczów .....	4733,48	4667,03	2935,48	2931,58	2863,58	3,90	1798,00	40,7	
Mniszków .....	4299,04	4222,98	3387,04	3385,64	3359,64	1,40	912,00	34,0	
Paradyż .....	1283,76	1280,35	346,76	346,76	320,76	-	937,00	15,7	
Poświętne .....	8244,57	8101,71	5776,57	5774,07	5773,05	2,50	2468,00	57,5	
Stawno .....	2453,83	2434,73	1287,83	1272,99	1229,99	14,84	1166,00	18,8	
Zarnów .....	3623,74	3593,64	2157,74	2094,84	1984,84	62,90	1466,00	25,5	
<b>Powiat piotrkowski .....</b>	<b>35393,79</b>	<b>34766,26</b>	<b>24149,79</b>	<b>24038,75</b>	<b>23792,09</b>	<b>111,04</b>	<b>11244,00</b>	<b>24,3</b>	
Gminy miejsko-wiejskie: Urban-rural gminas:									
Sulejów .....	8174,47	8009,91	6338,47	6314,96	6265,30	23,51	1836,00	42,6	
w tym miasto .....	561,59	554,64	488,59	481,70	449,20	6,89	73,00	21,1	
of which city									
Wolbórz .....	4260,87	4152,58	3562,87	3548,87	3546,87	14,00	698,00	27,4	
w tym miasto .....	180,40	179,38	22,40	15,40	15,40	7,00	158,00	11,8	
of which city									
Gminy wiejskie: Rural gminas:									
Aleksandrów .....	4995,34	4925,84	3164,34	3145,64	3095,64	18,70	1831,00	34,2	
Czarnocin .....	498,52	496,78	21,52	21,52	21,52	-	477,00	6,9	
Gorzkowice .....	1634,56	1616,75	867,56	867,56	824,56	-	767,00	15,8	
Grabica .....	1270,74	1253,08	448,74	421,24	412,24	27,50	822,00	9,8	
Łęki Szlacheckie .....	3275,46	3242,92	1746,46	1738,62	1680,62	7,84	1529,00	29,8	
Moszczenica .....	1367,73	1341,16	890,73	878,04	876,04	12,69	477,00	12,0	
Ręczno .....	3541,34	3474,77	2845,34	2845,14	2839,14	0,20	696,00	39,1	
Rozprza .....	4465,68	4365,69	3339,68	3339,08	3318,08	0,60	1126,00	26,8	
Wola Krzysztoporska ..	1909,08	1886,78	924,08	918,08	912,08	6,00	985,00	11,0	

TABL. 1 (69). POWIERZCHNIA GRUNTÓW LEŚNYCH W 2015 R. (cd.)

Stan w dniu 31 XII

FOREST LAND IN 2015 (cont.)

As of 31 XII

WYSZCZEGÓLNIENIE SPECIFICATION	Ogółem Grand total	W tym lasy Of which forests	Z ogółem – grunty Of grand total – land					prywatne private	Lesistość w % Forest cover in %
			publiczne public			w tym of which			
			razem total	własność Skarbu Państwa owned by the State Treasury		własność gmin owned by gmina			
				razem total	w tym w zarządzie Lasów Państwowych of which managed by the State Forests				
w ha in ha									
<b>PODREGION PIOTRKOWSKI (cd.) SUBREGION (cont.)</b>									
<b>Powiat</b>									
<b>radomszczański .....</b>	<b>45053,32</b>	<b>44149,44</b>	<b>33114,32</b>	<b>32851,54</b>	<b>32782,54</b>	<b>262,78</b>	<b>11939,00</b>	<b>30,6</b>	
Gminy miejskie: Urban gminas:									
Radomsko .....	152,26	150,73	52,26	52,26	52,26	-	100,00	2,9	
Gminy miejsko-wiejskie: Urban-rural gminas:									
Kamięnsk .....	3625,44	3564,53	2547,44	2494,34	2493,34	53,10	1078,00	37,0	
w tym miasto .....	226,40	226,40	65,40	36,70	36,70	28,70	161,00	18,9	
of which city									
Przedbórz .....	10579,23	10306,83	9296,23	9279,63	9261,63	16,60	1283,00	54,3	
w tym miasto .....	24,90	24,90	1,90	-	-	1,90	23,00	4,1	
of which city									
Gminy wiejskie: Rural gminas:									
Dobryzycze .....	892,40	887,55	271,40	269,30	264,30	2,10	621,00	17,5	
Gidle .....	4058,29	3972,49	2929,29	2926,59	2920,59	2,70	1129,00	34,3	
Gomunice .....	2129,51	2092,17	1217,51	1198,91	1193,91	18,60	912,00	33,5	
Kobiele Wielkie .....	3215,71	3158,27	2281,71	2270,41	2267,41	11,30	934,00	31,0	
Kodrąb .....	1900,03	1878,44	1037,03	911,53	910,53	125,50	863,00	17,7	
Lgota Wielka .....	476,15	475,92	78,15	76,99	75,99	1,16	398,00	7,5	
Ładzice .....	1567,41	1546,58	797,41	784,69	783,69	12,72	770,00	18,7	
Masłowie .....	2136,12	2114,26	1123,12	1123,12	1111,12	-	1013,00	18,2	
Radomsko .....	3659,66	3554,58	3239,66	3239,66	3239,66	-	420,00	41,5	
Wielgomłyny .....	2743,38	2692,37	2050,38	2046,38	2037,38	4,00	693,00	21,9	
Żytno .....	7917,73	7754,72	6192,73	6177,73	6170,73	15,00	1725,00	39,2	
<b>Powiat tomaszowski .....</b>	<b>32746,06</b>	<b>31946,36</b>	<b>27645,06</b>	<b>27380,32</b>	<b>27247,79</b>	<b>133,01</b>	<b>5101,00</b>	<b>31,2</b>	
Gminy miejskie: Urban gminas:									
Tomaszów Mazowiecki .....	524,01	502,00	447,01	419,30	411,28	27,71	77,00	12,2	
Gminy wiejskie: Rural gminas:									
Będków .....	472,98	472,43	107,98	99,38	99,38	8,60	365,00	8,2	
Budziszewice .....	253,76	252,98	169,76	168,26	168,26	1,50	84,00	8,4	
Czerniewice .....	3809,28	3741,01	2855,28	2848,28	2847,28	7,00	954,00	29,2	
Inowódz .....	5853,17	5720,01	4914,17	4866,84	4861,84	37,10	939,00	58,5	
Lubochnia .....	7247,07	7013,31	7085,07	7085,07	7081,07	-	162,00	53,4	
Rokiciny .....	1327,80	1307,09	990,80	990,80	989,80	-	337,00	14,4	
Rzeczyca .....	1990,38	1945,08	1582,38	1576,28	1556,28	6,10	408,00	17,9	
Tomaszów Mazowiecki .....	6765,74	6573,11	6285,74	6282,54	6199,35	3,20	480,00	43,9	
Ujazd .....	3282,45	3201,66	2789,45	2755,65	2752,33	33,80	493,00	33,0	
Żelechlinek .....	1219,42	1217,68	417,42	287,92	280,92	8,00	802,00	13,2	



TABL. 1 (69). POWIERZCHNIA GRUNTÓW LEŚNYCH W 2015 R. (cd.)

Stan w dniu 31 XII

FOREST LAND IN 2015 (cont.)

As of 31 XII

WYSZCZEGÓLNIENIE SPECIFICATION	Ogółem Grand total	W tym lasy Of which forests	Z ogółem – grunty Of grand total – land					prywatne private	Lesistość w % Forest cover in %
			publiczne public		w tym of which				
			razem total	własność Skarbu Państwa owned by the State Treasury		własność gmin owned by gmina	w tym w zarządzie Lasów Państwowych of which managed by the State Forests		
				razem total					
w ha in ha									
<b>PODREGION PIOTRKOWSKI (dok.) SUBREGION (cont.)</b>									
<b>Miasto na prawach powiatu: City with powiat status: Piotrków Trybunalski</b>	<b>1424,28</b>	<b>1382,55</b>	<b>1380,02</b>	<b>1377,02</b>	<b>1377,02</b>	<b>3,00</b>	<b>44,26</b>	<b>20,6</b>	
<b>PODREGION SIERADZKI ..... SUBREGION</b>	<b>125679,71</b>	<b>123664,60</b>	<b>73905,22</b>	<b>73539,51</b>	<b>73115,03</b>	<b>336,09</b>	<b>51774,49</b>	<b>21,8</b>	
<b>Powiat łaski.....</b>	<b>13343,90</b>	<b>13165,82</b>	<b>7315,90</b>	<b>7299,75</b>	<b>7253,58</b>	<b>12,51</b>	<b>6028,00</b>	<b>21,3</b>	
Gminy miejsko-wiejskie: Urban-rural gminas:									
Łask .....	2652,30	2611,29	1488,90	1488,00	1481,89	0,90	1163,40	18,0	
w tym miasto .....	269,32	263,27	191,72	191,72	191,72	-	77,60	16,8	
of which city									
Gminy wiejskie: Rural gminas:									
Buczek .....	1957,21	1925,49	1257,41	1253,21	1245,66	4,20	699,80	20,9	
Sędziejowice .....	3455,75	3395,47	2447,05	2439,30	2415,16	4,11	1008,70	28,3	
Widawa .....	4003,70	3968,84	1451,70	1448,40	1442,69	3,30	2552,00	22,3	
Wodzierady .....	1274,94	1264,73	670,84	670,84	668,18	-	604,10	15,4	
<b>Powiat pajęczański .....</b>	<b>21426,69</b>	<b>21186,03</b>	<b>10004,59</b>	<b>9934,39</b>	<b>9787,49</b>	<b>70,20</b>	<b>11422,10</b>	<b>26,4</b>	
Gminy miejsko-wiejskie: Urban-rural gminas:									
Działoszyn .....	3519,49	3502,69	1014,51	971,21	953,45	43,30	2504,98	29,0	
w tym miasto .....	14,89	14,83	12,89	10,49	10,49	2,40	2,00	3,0	
of which city									
Pajęczno .....	3560,95	3510,44	2296,49	2283,35	2277,34	13,14	1264,46	30,9	
w tym miasto .....	659,93	650,93	501,03	501,03	501,03	-	158,90	32,2	
of which city									
Gminy wiejskie: Rural gminas:									
Kielczygłów .....	1927,53	1913,50	664,03	654,43	652,03	9,60	1263,50	21,9	
Nowa Brzeźnica .....	6465,96	6384,36	3344,36	3344,36	3247,17	-	3121,60	47,2	
Rząśnia .....	892,46	884,68	317,02	317,02	313,57	-	575,44	10,3	
Siemkowice .....	3218,88	3167,74	1566,37	1563,57	1558,28	2,80	1652,51	31,7	
Strzelce Wielkie .....	908,15	891,07	591,15	591,15	589,74	-	317,00	11,4	
Sulmierzyce .....	933,27	931,55	210,66	209,30	195,91	1,36	722,61	11,3	



TABL. 1 (69). POWIERZCHNIA GRUNTÓW LEŚNYCH W 2015 R. (cd.)

Stan w dniu 31 XII

FOREST LAND IN 2015 (cont.)

As of 31 XII

WYSZCZEGÓLNIENIE SPECIFICATION	Ogółem Grand total	W tym lasy Of which forests	Z ogółem – grunty Of grand total – land					prywatne private	Lesistość w % Forest cover in %	
			publiczne public		w tym of which					
			razem total	własność Skarbu Państwa owned by the State Treasury		własność gmin owned by gmina	w tym w zarządzie Lasów Państwowych of which managed by the State Forests			razem total
				razem total	razem total					
w ha in ha										
<b>PODREGION SIERADZKI (dok.) SUBREGION (cont.)</b>										
<b>Powiat wieluński (dok.) (cont.)</b>										
Gminy wiejskie: Rural gminas:										
Biała .....	263,28	263,28	17,28	11,28	11,28	3,60	246,00	3,6		
Czarnożyły .....	1317,77	1279,84	1138,77	1138,77	1134,77	-	179,00	18,4		
Konopnica .....	2197,86	2173,63	1255,86	1253,06	1253,06	2,80	942,00	26,1		
Mokrusko .....	1493,56	1462,90	931,56	928,56	928,56	-	562,00	18,8		
Osjaków .....	3703,66	3674,01	1461,66	1451,56	1449,56	7,10	2242,00	36,3		
Ostrówek .....	2739,38	2727,39	817,38	810,28	808,28	2,30	1922,00	26,9		
Pątnów .....	4002,92	3943,65	2450,92	2450,92	2449,92	-	1552,00	34,4		
Skomlin .....	838,16	827,19	440,16	432,16	432,16	7,50	398,00	15,0		
Wierzchlas .....	4589,03	4499,94	3261,03	3250,53	3250,53	9,20	1328,00	37,8		
<b>Powiat wieruszowski ...</b>	<b>15236,03</b>	<b>14960,13</b>	<b>10712,03</b>	<b>10670,99</b>	<b>10569,99</b>	<b>30,86</b>	<b>4524,00</b>	<b>25,9</b>		
Gminy miejsko-wiejskie: Urban-rural gminas:										
Wieruszów .....	2307,91	2286,27	1088,91	1074,43	1017,43	4,30	1219,00	23,5		
w tym miasto .....	40,13	40,11	27,13	25,93	13,93	1,20	13,00	6,7		
of which city										
Gminy wiejskie: Rural gminas:										
Bolesławiec .....	1330,61	1307,68	1070,61	1068,91	1065,91	1,70	260,00	20,3		
Czastary .....	1434,10	1394,60	1199,10	1199,10	1195,10	-	235,00	22,2		
Galewice .....	6101,33	5980,66	4684,33	4662,27	4628,27	22,06	1417,00	44,0		
Lututów .....	873,12	865,10	353,12	353,12	353,12	-	520,00	11,4		
Lubnice .....	672,88	672,20	83,88	81,08	80,08	2,80	589,00	11,1		
Sokolniki .....	2516,08	2453,62	2232,08	2232,08	2230,08	-	284,00	30,7		
<b>Powiat zduńskowski ...</b>	<b>8263,11</b>	<b>8086,37</b>	<b>5738,11</b>	<b>5696,81</b>	<b>5657,45</b>	<b>41,30</b>	<b>2525,00</b>	<b>21,9</b>		
Gminy miejskie: Urban gminas:										
Zduńska Wola .....	120,42	119,45	69,63	64,63	64,63	5,00	50,79	4,9		
Gminy miejsko-wiejskie: Urban-rural gminas:										
Szadek .....	3545,09	3435,08	2977,88	2968,88	2962,41	9,00	567,21	22,7		
w tym miasto .....	303,63	293,73	281,97	281,97	281,97	-	21,66	16,4		
of which city										
Gminy wiejskie: Rural gminas:										
Zapolice .....	1289,12	1273,51	773,11	765,41	755,36	7,70	516,01	15,6		
Zduńska Wola .....	3308,48	3258,33	1917,49	1897,89	1875,05	19,60	1390,99	29,2		

TABL. 1 (69). POWIERZCHNIA GRUNTÓW LEŚNYCH W 2015 R. (cd.)

Stan w dniu 31 XII

FOREST LAND IN 2015 (cont.)

As of 31 XII

WYSZCZEGÓLNIENIE SPECIFICATION	Ogółem Grand total	W tym lasy Of which forests	Z ogółem – grunty Of grand total – land					prywatne private	Lesistość w % Forest cover in %	
			publiczne public		w tym of which					
			razem total	własność Skarbu Państwa owned by the State Treasury		własność gmin owned by gmina	razem total			w tym w zarządzie Lasów Państwowych of which managed by the State Forests
				razem total	razem total					
w ha in ha										
<b>PODREGION</b>										
<b>SKIERNIEWICKI .....</b>	<b>44670,32</b>	<b>43913,28</b>	<b>28508,62</b>	<b>26201,56</b>	<b>25946,88</b>	<b>311,05</b>	<b>16161,70</b>	<b>10,8</b>		
<b>SUBREGION</b>										
<b>Powiat kutnowski.....</b>	<b>4535,76</b>	<b>4417,22</b>	<b>3913,76</b>	<b>3866,32</b>	<b>3845,31</b>	<b>18,80</b>	<b>622,00</b>	<b>5,0</b>		
Gminy miejskie: Urban gminas:										
Kutno .....	92,55	92,28	58,55	21,01	21,01	18,00	34,00	2,7		
Gminy miejsko-wiejskie: Urban-rural gminas:										
Krośniewice .....	218,73	215,46	162,73	162,73	162,73	-	56,00	2,3		
w tym miasto .....	-	-	-	-	-	-	-	-		
of which city										
Żychlin .....	29,89	29,89	2,89	2,89	2,89	-	27,00	0,4		
w tym miasto .....	-	-	-	-	-	-	-	-		
of which city										
Gminy wiejskie: Rural gminas:										
Bedlno .....	102,24	102,07	45,24	45,24	45,24	-	57,00	0,8		
Dąbrowice .....	14,37	14,27	12,37	12,37	12,37	-	2,00	0,3		
Krzyżanów .....	307,26	302,97	251,26	251,26	242,75	-	56,00	2,9		
Kutno .....	785,67	770,72	737,67	737,67	730,17	-	48,00	6,3		
Łanięta .....	402,08	380,52	350,08	349,51	347,51	-	52,00	6,9		
Nowe Ostrowy .....	1347,04	1300,52	1219,04	1218,24	1215,24	0,80	128,00	18,2		
Oporów .....	380,22	369,51	374,22	365,69	365,69	-	6,00	5,4		
Strzelce .....	855,71	839,01	699,71	699,71	699,71	-	156,00	9,3		
<b>Powiat łęczycki.....</b>	<b>4401,39</b>	<b>4332,28</b>	<b>3045,48</b>	<b>3045,48</b>	<b>3028,60</b>	<b>-</b>	<b>1355,91</b>	<b>5,6</b>		
Gminy miejskie: Urban gminas:										
Łęczyca .....	-	-	-	-	-	-	-	-		
Gminy wiejskie: Rural gminas:										
Daszyna .....	189,80	188,11	105,20	105,20	105,20	-	84,60	2,3		
Góra Świętej										
Małgorzaty .....	37,37	37,25	4,27	4,27	4,27	-	33,10	0,4		
Grabów .....	1207,65	1197,34	842,94	842,94	834,94	-	364,71	7,7		
Łęczyca .....	953,97	935,00	751,45	751,45	749,87	-	202,52	6,2		
Piątek .....	1212,29	1187,24	878,19	878,19	874,89	-	334,10	8,9		
Świnice Warckie .....	734,56	722,02	427,28	427,28	427,28	-	307,28	7,7		
Witonia .....	65,75	65,32	36,15	36,15	32,15	-	29,60	1,1		
<b>Powiat łowicki .....</b>	<b>10292,51</b>	<b>10144,23</b>	<b>5265,50</b>	<b>4736,88</b>	<b>4617,09</b>	<b>135,42</b>	<b>5027,01</b>	<b>10,3</b>		
Gminy miejskie: Urban gminas:										
Łowicz .....	150,80	149,60	122,00	-	-	122,00	28,80	6,4		

TABL. 1 (69). POWIERZCHNIA GRUNTÓW LEŚNYCH W 2015 R. (dok.)

Stan w dniu 31 XII

FOREST LAND IN 2015 (cont.)

As of 31 XII

WYSZCZEGÓLNIENIE SPECIFICATION	Ogółem Grand total	W tym lasy Of which forests	Z ogółem – grunty Of grand total – land				prywatne private	Lesistość w % Forest cover in %	
			publiczne public		w tym of which				
			razem total	w tym w zarządzie Lasów Państwowych of which managed by the State Forests	własność Skarbu Państwa owned by the State Treasury				własność gmin owned by gmina
					razem total				
w ha in ha									
<b>PODREGION SKIERNIEWICKI (dok.) SUBREGION (cont.) Powiat łowicki (dok.) (cont.)</b>									
Gminy wiejskie: Rural gminas:									
Bielawy .....	2594,85	2528,54	2202,85	2196,85	2143,85	6,00	392,00	15,4	
Chańsko .....	87,15	87,15	1,45	1,45	-	-	85,70	1,2	
Domaniewice .....	1307,23	1296,06	431,17	429,08	422,60	2,09	876,06	15,0	
Kiernozia .....	278,69	273,14	218,19	218,19	218,19	-	60,50	3,6	
Kocierzew Południowy .....	187,45	187,45	3,15	3,15	2,16	-	184,30	2,0	
Łowicz .....	1394,30	1381,86	558,70	553,37	538,20	5,33	835,60	10,4	
Łyszkwice .....	2141,23	2138,29	581,48	188,28	156,31	-	1559,75	19,9	
Nieborów .....	1986,13	1937,46	1133,43	1133,43	1124,62	-	852,70	18,6	
Zduny .....	164,68	164,68	13,08	13,08	11,16	-	151,60	1,3	
<b>Powiat rawski .....</b>	<b>8406,63</b>	<b>8307,49</b>	<b>4263,03</b>	<b>4214,26</b>	<b>4147,26</b>	<b>3,20</b>	<b>4143,60</b>	<b>12,9</b>	
Gminy miejskie: Urban gminas:									
Rawa Mazowiecka .....	63,54	63,28	26,14	21,54	21,54	0,60	37,40	4,4	
Gminy miejsko-wiejskie: Urban-rural gminas:									
Biała Rawska .....	2222,32	2193,37	1229,52	1228,52	1220,52	-	992,80	10,5	
w tym miasto .....	32,03	31,95	7,13	6,13	6,13	-	24,90	3,4	
of which city									
Gminy wiejskie: Rural gminas:									
Cielądz .....	1790,61	1769,75	825,91	825,91	816,91	-	964,70	19,0	
Rawa Mazowiecka .....	3232,55	3190,44	1651,85	1611,28	1569,28	-	1580,70	19,5	
Regnów .....	367,39	366,38	112,59	112,59	105,59	-	254,80	7,9	
Sadkowie .....	730,22	724,27	417,02	414,42	413,42	2,60	313,20	6,0	
<b>Powiat skierniewicki ....</b>	<b>16878,54</b>	<b>16556,67</b>	<b>11972,36</b>	<b>10321,13</b>	<b>10291,13</b>	<b>122,63</b>	<b>4906,18</b>	<b>22,0</b>	
Gminy wiejskie: Rural gminas:									
Bolimów .....	3914,34	3813,09	3052,79	3014,79	3012,79	38,00	861,55	34,1	
Gluchów .....	1490,90	1490,90	978,90	-	-	1,90	512,00	13,5	
Godzianów .....	320,06	320,04	32,06	24,06	23,06	8,00	288,00	7,3	
Kowiesy .....	2044,34	2009,33	1571,82	1552,89	1552,89	18,93	472,52	23,4	
Lipce Reymontowskie .....	763,93	763,93	567,93	16,13	14,13	1,80	196,00	17,8	
Maków .....	2302,93	2248,06	1386,60	1337,60	1333,60	49,00	916,33	27,6	
Nowy Kawęczyn .....	1911,85	1886,02	1220,07	1220,07	1218,07	-	691,78	18,1	
Skierniewice .....	4001,19	3896,30	3162,19	3155,59	3136,59	5,00	839,00	29,7	
Słupia .....	129,00	129,00	-	-	-	-	129,00	3,1	
<b>Miasto na prawach powiatu: City with powiat status: Skierniewice .....</b>	<b>155,49</b>	<b>155,39</b>	<b>48,49</b>	<b>17,49</b>	<b>17,49</b>	<b>31,00</b>	<b>107,00</b>	<b>4,5</b>	

TABL. 2 (70). POWIERZCHNIA LASÓW W 2015 R.

Stan w dniu 31 XII

FOREST AREAS IN 2015

As of 31 XII

WYSZCZEGÓLNIENIE SPECIFICATION	Ogółem Grand total	Lasy publiczne <i>Public forests</i>				Lasy prywatne <i>Private forests</i>
		razem total	w tym <i>of which</i>			
			własność Skarbu Państwa <i>owned by the State Treasury</i>		własność gmin <i>owned by gmina</i>	
			razem total	w tym w zarządzie Lasów Państwowych <i>of which managed by the State Forests</i>		
w ha		in ha				
<b>WOJEWÓDZTWO ..... VOIVODSHIP</b>	<b>388155,63</b>	<b>255186,57</b>	<b>248395,85</b>	<b>246500,40</b>	<b>3291,77</b>	<b>132969,06</b>
<b>PODREGION ŁÓDZKI ..... SUBREGION</b>	<b>45736,02</b>	<b>36073,17</b>	<b>34399,64</b>	<b>34202,97</b>	<b>334,53</b>	<b>9662,85</b>
<b>Powiat brzeziński.....</b>	<b>4900,91</b>	<b>3676,91</b>	<b>2354,61</b>	<b>2318,61</b>	<b>6,20</b>	<b>1224,00</b>
Gminy miejskie: <i>Urban gminas:</i>						
Brzeziny .....	80,35	16,35	11,35	9,35	5,00	64,00
Gminy wiejskie: <i>Rural gminas:</i>						
Brzeziny .....	2322,18	1996,18	1996,18	1979,18	-	326,00
Dmosin .....	730,88	243,88	242,68	239,68	1,20	487,00
Jeżów .....	424,70	187,70	26,40	13,40	-	237,00
Rogów .....	1342,80	1232,80	78,00	77,00	-	110,00
<b>Powiat łódzki wschodni.....</b>	<b>12100,94</b>	<b>10247,94</b>	<b>10171,77</b>	<b>10070,77</b>	<b>67,17</b>	<b>1853,00</b>
Gminy miejsko-wiejskie: <i>Urban-rural gminas:</i>						
Koluszki .....	6425,36	6184,36	6183,36	6179,36	-	241,00
w tym miasto ..... <i>of which city</i>	11,26	6,26	6,26	3,26	-	5,00
Rzgów .....	274,10	32,10	27,73	19,73	4,37	242,00
w tym miasto ..... <i>of which city</i>	117,00	-	-	-	-	117,00
Tuszyn .....	3131,36	2358,36	2328,26	2256,26	22,10	773,00
w tym miasto ..... <i>of which city</i>	490,61	415,61	385,51	358,51	22,10	75,00
Gminy wiejskie: <i>Rural gminas:</i>						
Andrespol .....	589,25	516,25	496,55	492,55	19,70	73,00
Brójce .....	431,61	54,61	51,61	50,61	3,00	377,00
Nowosolna .....	1249,26	1102,26	1084,26	1072,26	18,00	147,00
<b>Powiat pabianicki.....</b>	<b>12981,63</b>	<b>10403,05</b>	<b>10352,55</b>	<b>10344,55</b>	<b>36,60</b>	<b>2578,58</b>
Gminy miejskie: <i>Urban gminas:</i>						
Konstantynów Łódzki .....	276,98	238,19	227,29	226,29	10,90	38,79
Pabianice .....	275,97	240,07	239,87	239,87	0,20	35,90
Gminy wiejskie: <i>Rural gminas:</i>						
Dłutów .....	3783,45	3103,33	3096,33	3091,33	7,00	680,12
Dobroń .....	3951,84	3369,93	3365,93	3365,93	4,00	581,91
Ksawerów .....	2,20	-	-	-	-	2,20
Lutomiersk .....	3085,43	2180,66	2152,26	2150,26	14,50	904,77
Pabianice .....	1605,76	1270,87	1270,87	1270,87	-	334,89

TABLE 2 (70). **POWIERZCHNIA LASÓW W 2015 R. (cd.)**  
Stan w dniu 31 XII  
**FOREST AREAS IN 2015 (cont.)**  
As of 31 XII

WYSZCZEGÓLNIENIE SPECIFICATION	Ogółem Grand total	Lasy publiczne <i>Public forests</i>				Lasy prywatne <i>Private forests</i>
		razem total	w tym <i>of which</i>			
			własność Skarbu Państwa <i>owned by the State Treasury</i>		własność gmin <i>owned by gmina</i>	
			razem total	w tym w zarządzie Lasów Państwowych <i>of which managed by the State Forests</i>		
w ha		in ha				
<b>PODREGION ŁÓDZKI (dok.) SUBREGION (cont.)</b>						
<b>Powiat zgierski .....</b>	<b>15752,54</b>	<b>11745,27</b>	<b>11520,71</b>	<b>11469,04</b>	<b>224,56</b>	<b>4007,27</b>
Gminy miejskie: <i>Urban gminas:</i>						
Głowno .....	560,47	488,31	484,21	483,94	4,10	72,16
Ozorków .....	103,79	99,00	-	-	99,00	4,79
Zgierz .....	717,08	654,74	608,74	608,74	46,00	62,34
Gminy miejsko-wiejskie: <i>Urban-rural gminas:</i>						
Aleksandrów Łódzki .....	2893,34	2220,86	2203,70	2201,90	17,16	672,48
w tym miasto .....	107,06	72,45	66,29	66,29	6,16	34,61
<i>of which city</i>						
Stryków .....	1772,96	1428,23	1421,93	1419,10	6,30	344,73
w tym miasto .....	2,49	1,30	-	-	1,30	1,19
<i>of which city</i>						
Gminy wiejskie: <i>Rural gminas:</i>						
Głowno .....	1181,91	615,20	615,20	611,12	-	566,71
Ozorków .....	1051,12	759,32	747,32	739,03	12,00	291,80
Parzęczew .....	1676,56	1033,73	1033,73	1030,85	-	642,83
Zgierz .....	5795,31	4445,88	4405,88	4374,36	40,00	1349,43
<b>PODREGION M. ŁÓDŹ .....</b>	<b>2748,80</b>	<b>1704,51</b>	<b>239,95</b>	<b>196,95</b>	<b>1461,92</b>	<b>1044,29</b>
<b>SUBREGION</b>						
<b>Miasto na prawach powiatu: City with powiat status:</b>						
<b>Łódź .....</b>	<b>2748,80</b>	<b>1704,51</b>	<b>239,95</b>	<b>196,95</b>	<b>1461,92</b>	<b>1044,29</b>
<b>PODREGION PIOTRKOWSKI .....</b>	<b>172092,93</b>	<b>117762,10</b>	<b>116780,66</b>	<b>115804,04</b>	<b>849,71</b>	<b>54330,83</b>
<b>SUBREGION</b>						
<b>Powiat bełchatowski .....</b>	<b>27778,03</b>	<b>14244,03</b>	<b>13994,89</b>	<b>13761,48</b>	<b>249,14</b>	<b>13534,00</b>
Gminy miejskie: <i>Urban gminas:</i>						
Bełchatów .....	577,79	303,79	279,79	256,79	24,00	274,00
Gminy miejsko-wiejskie: <i>Urban-rural gminas:</i>						
Zelów .....	4414,75	2324,75	2252,75	2223,75	72,00	2090,00
w tym miasto .....	309,51	35,51	33,51	25,51	2,00	274,00
<i>of which city</i>						

TABL. 2 (70). POWIERZCHNIA LASÓW W 2015 R. (cd.)

Stan w dniu 31 XII

FOREST AREAS IN 2015 (cont.)

As of 31 XII

WYSZCZEGÓLNIENIE SPECIFICATION	Ogółem Grand total	Lasy publiczne Public forests				Lasy prywatne Private forests
		razem total	w tym of which			
			własność Skarbu Państwa owned by the State Treasury		własność gmin owned by gmina	
			razem total	w tym w zarządzie Lasów Państwowych of which managed by the State Forests		
w ha		in ha				
<b>PODREGION PIOTRKOWSKI (cd.) SUBREGION (cont.)</b>						
<b>Powiat bełchatowski (dok.) (cont.)</b>						
Gminy wiejskie: Rural gminas:						
Bełchatów .....	6632,72	3084,72	3072,76	3059,35	11,96	3548,00
Drużbice .....	2309,78	707,78	682,40	665,40	25,38	1602,00
Kleszczów .....	2902,54	2358,54	2258,34	2149,34	100,20	544,00
Kluki .....	5643,92	3029,92	3018,32	3001,32	11,60	2614,00
Rusiec .....	1702,01	224,01	224,01	222,01	-	1478,00
Szczerców .....	3594,52	2210,52	2206,52	2183,52	4,00	1384,00
<b>Powiat opoczyński .....</b>	<b>32070,29</b>	<b>19579,29</b>	<b>19488,55</b>	<b>19192,53</b>	<b>90,74</b>	<b>12491,00</b>
Gminy miejsko-wiejskie: Urban-rural gminas:						
Drzewica .....	3845,10	1765,10	1765,10	1760,10	-	2080,00
w tym miasto .....	23,40	5,40	5,40	5,40	-	18,00
of which city						
Opoczno .....	3924,75	2260,75	2255,55	2238,55	5,20	1664,00
w tym miasto .....	75,00	13,00	13,00	13,00	-	62,00
of which city						
Gminy wiejskie: Rural gminas:						
Białaczów .....	4667,03	2869,03	2865,13	2797,13	3,90	1798,00
Mniszków .....	4222,98	3310,98	3309,58	3283,58	1,40	912,00
Paradyż .....	1280,35	343,35	343,35	317,35	-	937,00
Poświętne .....	8101,71	5633,71	5631,21	5630,19	2,50	2468,00
Stawno .....	2434,73	1268,73	1253,89	1210,89	14,84	1166,00
Żarnów .....	3593,64	2127,64	2064,74	1954,74	62,90	1466,00
<b>Powiat piotrkowski .....</b>	<b>34766,26</b>	<b>23544,69</b>	<b>23433,65</b>	<b>23186,99</b>	<b>111,04</b>	<b>11221,57</b>
Gminy miejsko-wiejskie: Urban-rural gminas:						
Sulejów .....	8009,91	6175,58	6152,07	6102,41	23,51	1834,33
w tym miasto .....	554,64	481,64	474,75	442,25	6,89	73,00
of which city						
Wolbórz .....	4152,58	3457,25	3443,25	3441,25	14,00	695,33
w tym miasto .....	179,38	22,37	15,37	15,37	7,00	157,01
of which city						
Gminy wiejskie: Rural gminas:						
Aleksandrów .....	4925,84	3095,29	3076,59	3026,59	18,70	1830,55
Czarnocin .....	496,78	21,12	21,12	21,12	0,00	475,66
Gorzkowice .....	1616,75	849,76	849,76	806,76	0,00	766,99
Grabica .....	1253,08	437,77	410,27	401,27	27,50	815,31
Łęki Szlacheckie .....	3242,92	1715,44	1707,60	1649,60	7,84	1527,48
Moszczenica .....	1341,16	865,38	852,69	850,69	12,69	475,78
Ręczno .....	3474,77	2780,19	2779,99	2773,99	0,20	694,58
Rozprza .....	4365,69	3239,86	3239,26	3218,26	0,60	1125,83
Wola Krzysztoporska .....	1886,78	907,05	901,05	895,05	6,00	979,73



TABL. 2 (70). POWIERZCHNIA LASÓW W 2015 R. (cd.)

Stan w dniu 31 XII

FOREST AREAS IN 2015 (cont.)

As of 31 XII

WYSZCZEGÓLNIENIE SPECIFICATION	Ogółem Grand total	Lasy publiczne <i>Public forests</i>				Lasy prywatne <i>Private forests</i>
		razem total	w tym <i>of which</i>			
			własność Skarbu Państwa <i>owned by the State Treasury</i>		własność gmin <i>owned by gmina</i>	
			razem total	w tym w zarządzie Lasów Państwowych <i>of which managed by the State Forests</i>		
		w ha <i>in ha</i>				
<b>PODREGION PIOTRKOWSKI (cd.) SUBREGION (cont.)</b>						
<b>Powiat radomski.....</b>	<b>44149,44</b>	<b>32210,44</b>	<b>31947,66</b>	<b>31878,66</b>	<b>262,78</b>	<b>11939,00</b>
Gminy miejskie: <i>Urban gminas:</i>						
Radomsko .....	150,73	50,73	50,73	50,73	-	100,00
Gminy miejsko-wiejskie: <i>Urban-rural gminas:</i>						
Kamieńsk .....	3564,53	2486,53	2433,43	2432,43	53,10	1078,00
w tym miasto .....	226,40	65,40	36,70	36,70	28,70	161,00
<i>of which city</i>						
Przedbórz .....	10306,83	9023,83	9007,23	8989,23	16,60	1283,00
w tym miasto .....	24,90	1,90	-	-	1,90	23,00
<i>of which city</i>						
Gminy wiejskie: <i>Rural gminas:</i>						
Dobryszyc .....	887,55	266,55	264,45	259,45	2,10	621,00
Gidle .....	3972,49	2843,49	2840,79	2834,79	2,70	1129,00
Gomunice .....	2092,17	1180,17	1161,57	1156,57	18,60	912,00
Kobiele Wielkie .....	3158,27	2224,27	2212,97	2209,97	11,30	934,00
Kodrąb .....	1878,44	1015,44	889,94	888,94	125,50	863,00
Lgota Wielka .....	475,92	77,92	76,76	75,76	1,16	398,00
Ładzice .....	1546,58	776,58	763,86	762,86	12,72	770,00
Masłowice .....	2114,26	1101,26	1101,26	1089,26	-	1013,00
Radomsko .....	3554,58	3134,58	3134,58	3134,58	-	420,00
Wielgomłyny .....	2692,37	1999,37	1995,37	1986,37	4,00	693,00
Żytno .....	7754,72	6029,72	6014,72	6007,72	15,00	1725,00
<b>Powiat tomaszowski .....</b>	<b>31946,36</b>	<b>26845,36</b>	<b>26580,62</b>	<b>26449,09</b>	<b>133,01</b>	<b>5101,00</b>
Gminy miejskie: <i>Urban gminas:</i>						
Tomaszów Mazowiecki .....	502,00	425,00	397,29	389,27	27,71	77,00
Gminy wiejskie: <i>Rural gminas:</i>						
Będków .....	472,43	107,43	98,83	98,83	8,60	365,00
Budziszewice .....	252,98	168,98	167,48	167,48	1,50	84,00
Czerniewice .....	3741,01	2787,01	2780,01	2779,01	7,00	954,00
Inowódz .....	5720,01	4781,01	4733,68	4728,68	37,10	939,00
Lubochnia .....	7013,31	6851,31	6851,31	6847,31	-	162,00
Rokiciny .....	1307,09	970,09	970,09	969,09	-	337,00
Rzeczyca .....	1945,08	1537,08	1530,98	1510,98	6,10	408,00
Tomaszów Mazowiecki .....	6573,11	6093,11	6089,91	6007,72	3,20	480,00
Ujazd .....	3201,66	2708,66	2674,86	2671,54	33,80	493,00
Żelechlinek .....	1217,68	415,68	286,18	279,18	8,00	802,00

TABL. 2 (70). POWIERZCHNIA LASÓW W 2015 R. (cd.)

Stan w dniu 31 XII

FOREST AREAS IN 2015 (cont.)

As of 31 XII

WYSZCZEGÓLNIENIE SPECIFICATION	Ogółem Grand total	Lasy publiczne <i>Public forests</i>				Lasy prywatne <i>Private forests</i>
		razem total	w tym <i>of which</i>			
			własność Skarbu Państwa <i>owned by the State Treasury</i>		własność gmin <i>owned by gmina</i>	
			razem total	w tym w zarządzie Lasów Państwowych <i>of which managed by the State Forests</i>		
		ha	in ha			
<b>PODREGION PIOTRKOWSKI (dok.) SUBREGION (cont.)</b>						
<b>Miasto na prawach powiatu: City with powiat status:</b>						
Piotrków trybunalski .....	1382,55	1338,29	1335,29	1335,29	3,00	44,26
<b>PODREGION SIERADZKI..... SUBREGION</b>	<b>123664,60</b>	<b>71890,11</b>	<b>71524,45</b>	<b>71099,97</b>	<b>336,09</b>	<b>51774,49</b>
<b>Powiat łaski.....</b>	<b>13165,82</b>	<b>7137,82</b>	<b>7121,67</b>	<b>7075,50</b>	<b>12,51</b>	<b>6028,00</b>
Gminy miejsko-wiejskie: <i>Urban-rural gminas:</i>						
Łask .....	2611,29	1447,89	1446,99	1440,88	0,90	1163,40
w tym miasto .....	263,27	185,67	185,67	185,67	-	77,60
<i>of which city</i>						
Gminy wiejskie: <i>Rural gminas:</i>						
Buczek .....	1925,49	1225,69	1221,49	1213,94	4,20	699,80
Sędziejowice .....	3395,47	2386,77	2379,02	2354,88	4,11	1008,70
Widawa .....	3968,84	1416,84	1413,54	1407,83	3,30	2552,00
Wodzierady .....	1264,73	660,63	660,63	657,97	-	604,10
<b>Powiat pajęczański .....</b>	<b>21186,03</b>	<b>9763,93</b>	<b>9693,73</b>	<b>9546,83</b>	<b>70,20</b>	<b>11422,10</b>
Gminy miejsko-wiejskie: <i>Urban-rural gminas:</i>						
Działoszyn .....	3502,69	997,71	954,41	936,65	43,30	2504,98
w tym miasto .....	14,83	12,83	10,43	10,43	2,40	2,00
<i>of which city</i>						
Pajęczno .....	3510,44	2245,98	2232,84	2226,83	13,14	1264,46
w tym miasto .....	650,93	492,03	492,03	492,03	-	158,90
<i>of which city</i>						
Gminy wiejskie: <i>Rural gminas:</i>						
Kielczygłów .....	1913,50	650,00	640,40	638,00	9,60	1263,50
Nowa Brzeźnica .....	6384,36	3262,76	3262,76	3165,57	-	3121,60
Rząśnia .....	884,68	309,24	309,24	305,79	-	575,44
Siemkowice .....	3167,74	1515,23	1512,43	1507,14	2,80	1652,51
Strzelce Wielkie .....	891,07	574,07	574,07	572,66	-	317,00
Sulmierzyce .....	931,55	208,94	207,58	194,19	1,36	722,61

TABL. 2 (70). **POWIERZCHNIA LASÓW W 2015 R. (cd.)**  
Stan w dniu 31 XII  
**FOREST AREAS IN 2015 (cont.)**  
As of 31 XII

WYSZCZEGÓLNIENIE SPECIFICATION	Ogółem Grand total	Lasy publiczne <i>Public forests</i>				Lasy prywatne <i>Private forests</i>
		razem total	w tym <i>of which</i>			
			własność Skarbu Państwa <i>owned by the State Treasury</i>		własność gmin <i>owned by gmina</i>	
			razem total	w tym w zarządzie Lasów Państwowych <i>of which managed by the State Forests</i>		
w ha <i>in ha</i>						
<b>PODREGION SIERADZKI (cd.) SUBREGION (cont.)</b>						
<b>Powiat poddębicki .....</b>	<b>14369,18</b>	<b>8476,89</b>	<b>8427,67</b>	<b>8411,69</b>	<b>49,22</b>	<b>5892,29</b>
Gminy miejsko-wiejskie: <i>Urban-rural gminas:</i>						
Poddębice .....	5470,96	3827,96	3813,26	3811,26	14,70	1643,00
w tym miasto .....	48,93	3,43	1,73	1,73	1,70	45,50
<i>of which city</i>						
Uniejów .....	1369,57	621,41	613,41	610,71	8,00	748,16
w tym miasto .....	49,75	1,75	0,75	0,75	1,00	48,00
<i>of which city</i>						
Gminy wiejskie: <i>Rural gminas:</i>						
Dalików .....	1501,23	712,93	710,81	707,31	2,12	788,30
Pęczniew .....	1900,78	1134,11	1130,11	1123,22	4,00	766,67
Wartkowice .....	1591,82	1052,56	1037,96	1037,07	14,60	539,26
Zadzim .....	2534,82	1127,92	1122,12	1122,12	5,80	1406,90
<b>Powiat sieradzki .....</b>	<b>29180,26</b>	<b>17586,16</b>	<b>17517,56</b>	<b>17451,49</b>	<b>68,60</b>	<b>11594,10</b>
Gminy miejskie: <i>Urban gminas:</i>						
Sieradz .....	211,25	61,95	61,95	57,46	-	149,30
Gminy miejsko-wiejskie: <i>Urban-rural gminas:</i>						
Błaszki .....	2019,65	1423,05	1423,05	1421,95	-	596,60
w tym miasto .....	-	-	-	-	-	-
<i>of which city</i>						
Warta .....	5003,77	3365,57	3360,57	3353,31	5,00	1638,20
w tym miasto .....	-	-	-	-	-	-
<i>of which city</i>						
Złoczew .....	3064,02	1836,42	1833,92	1829,22	2,50	1227,60
w tym miasto .....	25,96	0,16	0,16	0,16	-	25,80
<i>of which city</i>						
Gminy wiejskie: <i>Rural gminas:</i>						
Braszewice .....	3815,35	2799,95	2797,35	2797,10	2,60	1015,40
Brzeźnio .....	3225,66	1860,66	1851,66	1850,14	9,00	1365,00
Burzenin .....	3038,98	948,88	930,88	918,18	18,00	2090,10
Goszczanów .....	763,02	233,52	232,42	232,42	1,10	529,50
Klonowa .....	3160,08	2498,48	2488,78	2488,78	9,70	661,60
Sieradz .....	3888,93	2303,53	2283,03	2249,29	20,50	1585,40
Wróblew .....	989,55	254,15	253,95	253,64	0,20	735,40
<b>Powiat wieluński .....</b>	<b>22716,81</b>	<b>12927,81</b>	<b>12848,61</b>	<b>12839,61</b>	<b>63,40</b>	<b>9789,00</b>
Gminy miejsko-wiejskie: <i>Urban-rural gminas:</i>						
Wieluń .....	1864,98	1446,98	1415,28	1415,28	30,90	418,00
w tym miasto .....	30,40	30,40	-	-	30,40	-
<i>of which city</i>						

TABL. 2 (70). POWIERZCHNIA LASÓW W 2015 R. (cd.)

Stan w dniu 31 XII

FOREST AREAS IN 2015 (cont.)

As of 31 XII

WYSZCZEGÓLNIENIE SPECIFICATION	Ogółem Grand total	Lasy publiczne <i>Public forests</i>				Lasy prywatne <i>Private forests</i>
		razem total	w tym <i>of which</i>			
			własność Skarbu Państwa <i>owned by the State Treasury</i>		własność gmin <i>owned by gmina</i>	
			razem total	w tym w zarządzie Lasów Państwowych <i>of which managed by the State Forests</i>		
		w ha	in ha			
<b>PODREGION SIERADZKI (dok.) SUBREGION (cont.)</b>						
<b>Powiat wieluński (dok.) (cont.)</b>						
Gminy wiejskie: <i>Rural gminas:</i>						
Biała .....	263,28	17,28	11,28	11,28	3,60	246,00
Czarnożyły .....	1279,84	1100,84	1100,84	1096,84	0,00	179,00
Konopnica .....	2173,63	1231,63	1228,83	1228,83	2,80	942,00
Mokrsko .....	1462,90	900,90	897,90	897,90	0,00	562,00
Osjaków .....	3674,01	1432,01	1421,91	1419,91	7,10	2242,00
Ostrówek .....	2727,39	805,39	798,29	796,29	2,30	1922,00
Pątnów .....	3943,65	2391,65	2391,65	2390,65	0,00	1552,00
Skomlin .....	827,19	429,19	421,19	421,19	7,50	398,00
Wierzchlas .....	4499,94	3171,94	3161,44	3161,44	9,20	1328,00
<b>Powiat wierzuszowski .....</b>	<b>14960,13</b>	<b>10436,13</b>	<b>10395,14</b>	<b>10294,14</b>	<b>30,86</b>	<b>4524,00</b>
Gminy miejsko-wiejskie: <i>Urban-rural gminas:</i>						
Wierzuszów .....	2286,27	1067,27	1052,84	995,84	4,30	1219,00
w tym miasto <i>of which city</i>	40,11	27,11	25,91	13,91	1,20	13,00
Gminy wiejskie: <i>Rural gminas:</i>						
Bolesławiec .....	1307,68	1047,68	1045,98	1042,98	1,70	260,00
Czastary .....	1394,60	1159,60	1159,60	1155,60	-	235,00
Galewice .....	5980,66	4563,66	4541,60	4507,60	22,06	1417,00
Lututów .....	865,10	345,10	345,10	345,10	-	520,00
Łubnice .....	672,20	83,20	80,40	79,40	2,80	589,00
Sokolniki .....	2453,62	2169,62	2169,62	2167,62	-	284,00
<b>Powiat zduńskowolski .....</b>	<b>8086,37</b>	<b>5561,37</b>	<b>5520,07</b>	<b>5480,71</b>	<b>41,30</b>	<b>2525,00</b>
Gminy miejskie: <i>Urban gminas:</i>						
Zduńska Wola .....	119,45	68,66	63,66	63,66	5,00	50,79
Gminy miejsko-wiejskie: <i>Urban-rural gminas:</i>						
Szadek .....	3435,08	2867,87	2858,87	2852,40	9,00	567,21
w tym miasto <i>of which city</i>	293,73	272,07	272,07	272,07	-	21,66
Gminy wiejskie: <i>Rural gminas:</i>						
Zapolice .....	1273,51	757,50	749,80	739,75	7,70	516,01
Zduńska Wola .....	3258,33	1867,34	1847,74	1824,90	19,60	1390,99

TABL. 2 (70). **POWIERZCHNIA LASÓW W 2015 R. (cd.)**  
 Stan w dniu 31 XII  
 FOREST AREAS IN 2015 (cont.)  
 As of 31 XII

WYSZCZEGÓLNIENIE SPECIFICATION	Ogółem Grand total	Lasy publiczne <i>Public forests</i>				Lasy prywatne <i>Private forests</i>
		razem total	w tym <i>of which</i>			
			własność Skarbu Państwa <i>owned by the State Treasury</i>		własność gmin <i>owned by gmina</i>	
			razem total	w tym w zarządzie Lasów Państwowych <i>of which managed by the State Forests</i>		
w ha <i>in ha</i>						
<b>PODREGION SKIERNIEWICKI ....</b> <b>SUBREGION</b>	<b>43913,28</b>	<b>27756,68</b>	<b>25451,15</b>	<b>25196,47</b>	<b>309,52</b>	<b>16156,60</b>
<b>Powiat kutnowski.....</b>	<b>4417,22</b>	<b>3795,22</b>	<b>3747,78</b>	<b>3726,77</b>	<b>18,80</b>	<b>622,00</b>
Gminy miejskie: <i>Urban gminas:</i>						
Kutno .....	92,28	58,28	20,74	20,74	18,00	34,00
Gminy miejsko-wiejskie: <i>Urban-rural gminas:</i>						
Krośniewice .....	215,46	159,46	159,46	159,46	-	56,00
w tym miasto .....	-	-	-	-	-	-
<i>of which city</i>						
Żychlin .....	29,89	2,89	2,89	2,89	-	27,00
w tym miasto .....	-	-	-	-	-	-
<i>of which city</i>						
Gminy wiejskie: <i>Rural gminas:</i>						
Bedlno .....	102,07	45,07	45,07	45,07	-	57,00
Dąbrowice .....	14,27	12,27	12,27	12,27	-	2,00
Krzyżanów .....	302,97	246,97	246,97	238,46	-	56,00
Kutno .....	770,72	722,72	722,72	715,22	-	48,00
Łanięta .....	380,52	328,52	327,95	325,95	-	52,00
Nowe Ostrowy .....	1300,52	1172,52	1171,72	1168,72	0,80	128,00
Oporów .....	369,51	363,51	354,98	354,98	-	6,00
Strzelce .....	839,01	683,01	683,01	683,01	-	156,00
<b>Powiat łęczycki.....</b>	<b>4332,28</b>	<b>2981,47</b>	<b>2981,47</b>	<b>2964,59</b>	<b>-</b>	<b>1350,81</b>
Gminy miejskie: <i>Urban gminas:</i>						
Łęczyca .....	-	-	-	-	-	-
Gminy wiejskie: <i>Rural gminas:</i>						
Daszyna .....	188,11	103,51	103,51	103,51	-	84,60
Góra Świętej Małgorzaty .....	37,25	4,15	4,15	4,15	-	33,10
Grabów .....	1197,34	832,63	832,63	824,63	-	364,71
Łęczyca .....	935,00	733,38	733,38	731,80	-	201,62
Piątek .....	1187,24	856,64	856,64	853,34	-	330,60
Świnice Warckie .....	722,02	415,44	415,44	415,44	-	306,58
Witonia .....	65,32	35,72	35,72	31,72	-	29,60
<b>Powiat łowicki .....</b>	<b>10144,23</b>	<b>5117,22</b>	<b>4590,13</b>	<b>4470,34</b>	<b>133,89</b>	<b>5027,01</b>
Gminy miejskie: <i>Urban gminas:</i>						
Łowicz .....	149,60	120,80	-	-	120,80	28,80

TABL. 2 (70). POWIERZCHNIA LASÓW W 2015 R. (dok.)

Stan w dniu 31 XII

FOREST AREAS IN 2015 (cont.)

As of 31 XII

WYSZCZEGÓLNIENIE SPECIFICATION	Ogółem Grand total	Lasy publiczne Public forests				Lasy prywatne Private forests
		razem total	w tym of which			
			własność Skarbu Państwa owned by the State Treasury		własność gmin owned by gmina	
			razem total	w tym w zarządzie Lasów Państwowych of which managed by the State Forests		
w ha		in ha				
<b>PODREGION SKIERNIEWICKI (dok.) SUBREGION (cont.)</b>						
<b>Powiat łowicki (dok.) (cont.)</b>						
Gminy wiejskie: Rural gminas:						
Bielawy .....	2528,54	2136,54	2130,54	2077,54	6,00	392,00
Chaśno .....	87,15	1,45	1,45	-	-	85,70
Domaniewice .....	1296,06	420,00	417,91	411,43	2,09	876,06
Kiernozia .....	273,14	212,64	212,64	212,64	-	60,50
Kocierzew Południowy .....	187,45	3,15	3,15	2,16	-	184,30
Łowicz .....	1381,86	546,26	541,26	526,09	5,00	835,60
Łyszkowice .....	2138,29	578,54	185,34	153,37	-	1559,75
Nieborów .....	1937,46	1084,76	1084,76	1075,95	-	852,70
Zduny .....	164,68	13,08	13,08	11,16	-	151,60
<b>Powiat rawski .....</b>	<b>8307,49</b>	<b>4163,89</b>	<b>4115,12</b>	<b>4048,12</b>	<b>3,20</b>	<b>4143,60</b>
Gminy miejskie: Urban gminas:						
Rawa Mazowiecka .....	63,28	25,88	21,28	21,28	0,60	37,40
Gminy miejsko-wiejskie: Urban-rural gminas:						
Biała Rawska .....	2193,37	1200,57	1199,57	1191,57	-	992,80
w tym miasto of which city	31,95	7,05	6,05	6,05	-	24,90
Gminy wiejskie: Rural gminas:						
Cielądz .....	1769,75	805,05	805,05	796,05	-	964,70
Rawa Mazowiecka .....	3190,44	1609,74	1569,17	1527,17	-	1580,70
Regnów .....	366,38	111,58	111,58	104,58	-	254,80
Sadkowice .....	724,27	411,07	408,47	407,47	2,60	313,20
<b>Powiat skierniewicki .....</b>	<b>16556,67</b>	<b>11650,49</b>	<b>9999,26</b>	<b>9969,26</b>	<b>122,63</b>	<b>4906,18</b>
Gminy wiejskie: Rural gminas:						
Bolimów .....	3813,09	2951,54	2913,54	2911,54	38,00	861,55
Gluchów .....	1490,90	978,90	-	-	1,90	512,00
Godzianów .....	320,04	32,04	24,04	23,04	8,00	288,00
Kowiesy .....	2009,33	1536,81	1517,88	1517,88	18,93	472,52
Lipce Reymontowskie .....	763,93	567,93	16,13	14,13	1,80	196,00
Maków .....	2248,06	1331,73	1282,73	1278,73	49,00	916,33
Nowy Kawęczyn .....	1886,02	1194,24	1194,24	1192,24	0,00	691,78
Skierniewice .....	3896,30	3057,30	3050,70	3031,70	5,00	839,00
Słupia .....	129,00	-	-	-	-	129,00
<b>Miasto na prawach powiatu: City with powiat status:</b>						
<b>Skierniewice .....</b>	<b>155,39</b>	<b>48,39</b>	<b>17,39</b>	<b>17,39</b>	<b>31,00</b>	<b>107,00</b>

TABL. 3 (71). GRUNTY NIELEŚNE ZALESIONE I PRZEZNACZONE DO ZALESIENIA W 2015 R.

## NON-FOREST LAND AFFORESTED AND DESIGNATED FOR AFFORESTATION IN 2015

WYSZCZEGÓLNIENIE SPECIFICATION	Zalesienia gruntów nieleśnych <sup>a</sup> Afforestations non-forest land <sup>a</sup>				Powierzchnia gruntów nieleśnych przeznaczonych do zalesienia (stan w dniu 31 XII) Non-forest land designated for afforestation (as of 31 XII)	
	ogółem grand total	publiczne public		prywatne private	razem total	w tym w zarządzie Lasów Państwowych of which managed by the State Forests
		razem total	w tym w zarządzie Lasów Państwowych of which managed by the State Forests			
	w ha		in ha			
<b>WOJEWÓDZTWO.....</b> <b>VOIVODSHIP</b>	<b>116,04</b>	<b>23,74</b>	<b>23,74</b>	<b>92,30</b>	<b>66,76</b>	<b>36,37</b>
<b>PODREGION ŁÓDZKI.....</b> <b>SUBREGION</b>	<b>8,68</b>	<b>8,68</b>	<b>8,68</b>	-	<b>0,28</b>	<b>0,28</b>
<b>Powiat brzeziński.....</b>	-	-	-	-	-	-
Gminy miejskie: Urban gminas:						
- Brzeziny.....	-	-	-	-	-	-
Gminy wiejskie: Rural gminas:						
Brzeziny.....	-	-	-	-	-	-
Dmosin.....	-	-	-	-	-	-
Jeżów.....	-	-	-	-	-	-
Rogów.....	-	-	-	-	-	-
<b>Powiat łódzki wschodni.....</b>	<b>1,87</b>	<b>1,87</b>	<b>1,87</b>	-	-	-
Gminy miejsko-wiejskie: Urban-rural gminas:						
Koluszki.....	1,87	1,87	1,87	-	-	-
w tym miasto..... of which city	-	-	-	-	-	-
Rzgów.....	-	-	-	-	-	-
w tym miasto..... of which city	-	-	-	-	-	-
Tuszyn.....	-	-	-	-	-	-
w tym miasto..... of which city	-	-	-	-	-	-
Gminy wiejskie: Rural gminas:						
Andrespol.....	-	-	-	-	-	-
Brójce.....	-	-	-	-	-	-
Nowosolna.....	-	-	-	-	-	-
<b>Powiat pabianicki.....</b>	<b>6,81</b>	<b>6,81</b>	<b>6,81</b>	-	<b>0,28</b>	<b>0,28</b>
Gminy miejskie: Urban gminas:						
Konstantynów Łódzki.....	-	-	-	-	-	-
Pabianice.....	-	-	-	-	-	-
Gminy wiejskie: Rural gminas:						
Dłutów.....	6,81	6,81	6,81	-	-	0,28
Dobroń.....	-	-	-	-	-	-
Ksawerów.....	-	-	-	-	-	-
Lutomiersk.....	-	-	-	-	-	-
Pabianice.....	-	-	-	-	-	-
<b>Powiat zgierski.....</b>	-	-	-	-	-	-
Gminy miejskie: Urban gminas:						
Głowno.....	-	-	-	-	-	-
Ozorków.....	-	-	-	-	-	-
Zgierz.....	-	-	-	-	-	-

a Użytków rolnych i nieużytków przeznaczonych do zalesienia w planie zagospodarowania przestrzennego.

a Agricultural land and wasteland designated for afforestation in land development plan.

TABL. 3 (71). GRUNTY NIELEŚNE ZALESIONE I PRZEZNACZONE DO ZALESIENIA W 2015 R. (cd.)

NON-FOREST LAND AFFORESTED AND DESIGNATED FOR AFFORESTATION IN 2015 (cont.)

WYSZCZEGÓLNIENIE SPECIFICATION	Zalesienia gruntów nieleśnych <sup>a</sup> Afforestations non-forest land <sup>a</sup>				Powierzchnia gruntów nieleśnych przeznaczonych do zalesienia (stan w dniu 31 XII) Non-forest land designated for afforestation (as of 31 XII)	
	ogółem grand total	publiczne public		prywatne private	razem total	w tym w zarządzie Lasów Państwowych of which managed by the State Forests
		razem total	w tym w zarządzie Lasów Państwowych of which managed by the State Forests			
	w ha		in ha			
<b>PODREGION ŁÓDZKI (dok.) SUBREGION (cont.) Powiat zgierski (dok.) (cont.)</b>						
Gminy miejsko-wiejskie: Urban-rural gminas:						
Aleksandrów Łódzki .....	-	-	-	-	-	-
w tym miasto .....	-	-	-	-	-	-
of which city						
Stryków .....	-	-	-	-	-	-
w tym miasto .....	-	-	-	-	-	-
of which city						
Gminy wiejskie: Rural gminas:						
Głowno .....	-	-	-	-	-	-
Ozorków .....	-	-	-	-	-	-
Parzęczew .....	-	-	-	-	-	-
Zgierz .....	-	-	-	-	-	-
<b>PODREGION M. ŁÓDŹ .....</b>	<b>-</b>	<b>-</b>	<b>-</b>	<b>-</b>	<b>-</b>	<b>-</b>
<b>SUBREGION</b>						
<b>Miasto na prawach powiatu: City with powiat status:</b>						
Łódź .....	-	-	-	-	-	-
<b>PODREGION PIOTRKOWSKI .....</b>	<b>67,71</b>	<b>12,25</b>	<b>12,25</b>	<b>55,46</b>	<b>20,09</b>	<b>20,09</b>
<b>SUBREGION</b>						
<b>Powiat bełchatowski .....</b>	<b>4,98</b>	<b>2,25</b>	<b>2,25</b>	<b>2,73</b>	<b>1,87</b>	<b>1,87</b>
Gminy miejskie: Urban gminas:						
Bełchatów .....	-	-	-	-	-	-
Gminy miejsko-wiejskie: Urban-rural gminas:						
Zelów .....	4,73	2,00	2,00	2,73	-	-
w tym miasto .....	-	-	-	-	-	-
of which city						
Gminy wiejskie: Rural gminas:						
Bełchatów .....	-	-	-	-	-	-
Drużbice .....	-	-	-	-	-	-
Kleszczów .....	-	-	-	-	1,87	1,87
Kluki .....	0,25	0,25	0,25	-	-	-
Rusiec .....	-	-	-	-	-	-
Szczerców .....	-	-	-	-	-	-
<b>Powiat opoczyński .....</b>	<b>18,39</b>	<b>5,52</b>	<b>5,52</b>	<b>12,87</b>	<b>1,06</b>	<b>1,06</b>
Gminy miejsko-wiejskie: Urban-rural gminas:						
Drzewica .....	-	-	-	-	0,82	0,82
w tym miasto .....	-	-	-	-	-	-
of which city						
Opoczno .....	6,66	5,52	5,52	1,14	-	-
w tym miasto .....	-	-	-	-	-	-
of which city						

a Użytków rolnych i nieużytków przeznaczonych do zalesienia w planie zagospodarowania przestrzennego.

a Agricultural land and wasteland designated for afforestation in land development plan.



TABL. 3 (71). GRUNTY NIELEŚNE ZALESIONE I PRZEZNACZONE DO ZALESIENIA W 2015 R. (cd.)

NON-FOREST LAND AFFORESTED AND DESIGNATED FOR AFFORESTATION IN 2015 (cont.)

WYSZCZEGÓLNIENIE SPECIFICATION	Zalesienia gruntów nieleśnych <sup>a</sup> Afforestations non-forest land <sup>a</sup>				Powierzchnia gruntów nieleśnych przeznaczonych do zalesienia (stan w dniu 31 XII) Non-forest land designated for afforestation (as of 31 XII)	
	ogółem grand total	publiczne public		prywatne private	razem total	w tym w zarządzie Lasów Państwowych of which managed by the State Forests
		razem total	w tym w zarządzie Lasów Państwowych of which managed by the State Forests			
	w ha		in ha			
<b>PODREGION PIOTRKOWSKI (cd.) SUBREGION (cont.)</b>						
<b>Powiat opoczyński (dok.) (cont.)</b>						
Gminy wiejskie: Rural gminas:						
Białaczów .....	2,07	-	-	2,07	0,24	0,24
Mniszków .....	-	-	-	-	-	-
Paradyż .....	-	-	-	-	-	-
Poświętne .....	4,60	-	-	4,60	-	-
Sławno .....	-	-	-	-	-	-
Zarnów .....	5,06	-	-	5,06	-	-
<b>Powiat piotrkowski .....</b>	<b>20,14</b>	<b>2,74</b>	<b>2,74</b>	<b>17,40</b>	-	-
Gminy miejsko-wiejskie: Urban-rural gminas:						
Sulejów .....	0,65	-	-	0,65	-	-
w tym miasto of which city	-	-	-	-	-	-
Wolbórz .....	-	-	-	-	-	-
w tym miasto of which city	-	-	-	-	-	-
Gminy wiejskie: Rural gminas:						
Aleksandrów .....	4,77	-	-	4,77	-	-
Czarnocin .....	-	-	-	-	-	-
Gorzkowice .....	1,84	-	-	1,84	-	-
Grabica .....	-	-	-	-	-	-
Łęki Szlacheckie .....	4,11	-	-	4,11	-	-
Moszczenica .....	-	-	-	-	-	-
Ręczno .....	5,80	2,74	2,74	3,06	-	-
Różprza .....	-	-	-	-	-	-
Wola Krzysztoporska .....	2,97	-	-	2,97	-	-
<b>Powiat radomszczański .....</b>	<b>22,43</b>	<b>1,50</b>	<b>1,50</b>	<b>20,93</b>	<b>1,62</b>	<b>1,62</b>
Gminy miejskie: Urban gminas:						
Radomsko .....	-	-	-	-	-	-
Gminy miejsko-wiejskie: Urban-rural gminas:						
Kamieńsk .....	-	-	-	-	0,41	0,41
w tym miasto of which city	-	-	-	-	-	-
Przedbórz .....	4,70	1,50	1,50	3,20	0,83	0,83
w tym miasto of which city	-	-	-	-	-	-
Gminy wiejskie: Rural gminas:						
Dobryzycze .....	3,00	-	-	3,00	0,38	0,38
Gidle .....	6,28	-	-	6,28	-	-
Gomunice .....	-	-	-	-	-	-
Kobiele Wielkie .....	5,37	-	-	5,37	-	-
Kodrąb .....	3,08	-	-	3,08	-	-
Lgota Wielka .....	-	-	-	-	-	-
Ładzice .....	-	-	-	-	-	-
Masłowice .....	-	-	-	-	-	-
Radomsko .....	-	-	-	-	-	-
Wielgomłynny .....	-	-	-	-	-	-
Żytno .....	-	-	-	-	-	-

a Użytków rolnych i nieużytków przeznaczonych do zalesienia w planie zagospodarowania przestrzennego.

a Agricultural land and wasteland designated for afforestation in land development plan.

TABL. 3 (71). GRUNTY NIELEŚNE ZALESIONE I PRZEZNACZONE DO ZALESIENIA W 2015 R. (cd.)

NON-FOREST LAND AFFORESTED AND DESIGNATED FOR AFFORESTATION IN 2015 (cont.)

WYSZCZEGÓLNIENIE SPECIFICATION	Zalesienia gruntów nieleśnych <sup>a</sup> Afforestations non-forest land <sup>a</sup>				Powierzchnia gruntów nieleśnych przeznaczonych do zalesienia (stan w dniu 31 XII) Non-forest land designated for afforestation (as of 31 XII)	
	ogółem grand total	publiczne public		prywatne private	razem total	w tym w zarządzie Lasów Państwowych of which managed by the State Forests
		razem total	w tym w zarządzie Lasów Państwowych of which managed by the State Forests			
	w ha		in ha			
<b>PODREGION PIOTRKOWSKI (dok.) SUBREGION (cont.)</b>						
<b>Powiat tomaszowski .....</b>	<b>1,77</b>	<b>0,24</b>	<b>0,24</b>	<b>1,53</b>	<b>15,54</b>	<b>15,54</b>
Gminy miejskie: Urban gminas:						
Tomaszów Mazowiecki .....	-	-	-	-	-	-
Gminy wiejskie: Rural gminas:						
Będków .....	-	-	-	-	-	-
Budziszewice .....	-	-	-	-	-	-
Czerniewice .....	-	-	-	-	4,52	4,52
Inowódz .....	-	-	-	-	2,79	2,79
Lubochnia .....	-	-	-	-	7,04	7,04
Rokiciny .....	-	-	-	-	-	-
Rzeczyca .....	1,53	-	-	1,53	0,40	0,40
Tomaszów Mazowiecki .....	-	-	-	-	0,30	0,30
Ujazd .....	0,24	0,24	0,24	-	-	-
Żelechlinek .....	-	-	-	-	0,49	0,49
<b>Miasto na prawach powiatu: City with powiat status: Piotrków trybunalski .....</b>	<b>-</b>	<b>-</b>	<b>-</b>	<b>-</b>	<b>-</b>	<b>-</b>
<b>PODREGION SIERADZKI .....</b>	<b>27,74</b>	<b>0,65</b>	<b>0,65</b>	<b>27,09</b>	<b>30,39</b>	<b>-</b>
<b>SUBREGION</b>						
<b>Powiat łaski.....</b>	<b>-</b>	<b>-</b>	<b>-</b>	<b>-</b>	<b>30,39</b>	<b>-</b>
Gminy miejsko-wiejskie: Urban-rural gminas:						
Łask .....	-	-	-	-	2,04	-
w tym miasto .....	-	-	-	-	-	-
of which city						
Gminy wiejskie: Rural gminas:						
Buczek .....	-	-	-	-	5,21	-
Sędziejowice .....	-	-	-	-	14,56	-
Widawa .....	-	-	-	-	6,83	-
Wodzierady .....	-	-	-	-	1,75	-
<b>Powiat pajęczański .....</b>	<b>12,20</b>	<b>-</b>	<b>-</b>	<b>12,20</b>	<b>-</b>	<b>-</b>
Gminy miejsko-wiejskie: Urban-rural gminas:						
Działoszyn .....	-	-	-	-	-	-
w tym miasto .....	-	-	-	-	-	-
of which city						
Pajęczno .....	2,64	-	-	2,64	-	-
w tym miasto .....	-	-	-	-	-	-
of which city						

a Użytków rolnych i nieużytków przeznaczonych do zalesienia w planie zagospodarowania przestrzennego.

a Agricultural land and wasteland designated for afforestation in land development plan.

TABL. 3 (71). GRUNTY NIELEŚNE ZALESIONE I PRZEZNACZONE DO ZALESIENIA W 2015 R. (cd.)

NON-FOREST LAND AFFORESTED AND DESIGNATED FOR AFFORESTATION IN 2015 (cont.)

WYSZCZEGÓLNIENIE SPECIFICATION	Zalesienia gruntów nieleśnych <sup>a</sup> Afforestations non-forest land <sup>a</sup>				Powierzchnia gruntów nieleśnych przeznaczonych do zalesienia (stan w dniu 31 XII) Non-forest land designated for afforestation (as of 31 XII)	
	ogółem grand total	publiczne public		prywatne private	razem total	w tym w zarządzie Lasów Państwowych of which managed by the State Forests
		razem total	w tym w zarządzie Lasów Państwowych of which managed by the State Forests			
	w ha		in ha			
<b>PODREGION SIERADZKI (cd.) SUBREGION (cont.)</b>						
<b>Powiat pajęczański (dok.) (cont.)</b>						
Gminy wiejskie: Rural gminas:						
Kielczygłów .....	5,09	-	-	5,09	-	-
Nowa Brzeźnica .....	-	-	-	-	-	-
Rząśnia .....	3,71	-	-	3,71	-	-
Siemkowice .....	0,76	-	-	0,76	-	-
Strzelce Wielkie .....	-	-	-	-	-	-
Sulmierzyce .....	-	-	-	-	-	-
<b>Powiat poddębicki .....</b>	<b>6,00</b>	-	-	<b>6,00</b>	-	-
Gminy miejsko-wiejskie: Urban-rural gminas:						
Poddębice .....	2,97	-	-	2,97	-	-
w tym miasto .....	-	-	-	-	-	-
of which city						
Uniejów .....	-	-	-	-	-	-
w tym miasto .....	-	-	-	-	-	-
of which city						
Gminy wiejskie: Rural gminas:						
Dalików .....	2,00	-	-	2,00	-	-
Pęczniew .....	1,03	-	-	1,03	-	-
Wartkowice .....	-	-	-	-	-	-
Zadzim .....	-	-	-	-	-	-
<b>Powiat sieradzki .....</b>	<b>4,94</b>	<b>0,16</b>	<b>0,16</b>	<b>4,78</b>	-	-
Gminy miejskie: Urban gminas:						
Sieradz .....	-	-	-	-	-	-
Gminy miejsko-wiejskie: Urban-rural gminas:						
Błaszki .....	-	-	-	-	-	-
w tym miasto .....	-	-	-	-	-	-
of which city						
Warta .....	-	-	-	-	-	-
w tym miasto .....	-	-	-	-	-	-
of which city						
Złoczew .....	-	-	-	-	-	-
w tym miasto .....	-	-	-	-	-	-
of which city						
Gminy wiejskie: Rural gminas:						
Brąszewice .....	0,88	-	-	0,88	-	-
Brzeźnio .....	2,34	0,16	0,16	2,18	-	-
Burzenin .....	-	-	-	-	-	-
Goszczanów .....	0,72	-	-	0,72	-	-
Klonowa .....	-	-	-	-	-	-
Sieradz .....	1,00	-	-	1,00	-	-
Wróblew .....	-	-	-	-	-	-

a Użytków rolnych i nieużytków przeznaczonych do zalesienia w planie zagospodarowania przestrzennego.

a Agricultural land and wasteland designated for afforestation in land development plan.

TABL. 3 (71). GRUNTY NIELEŚNE ZALESIONE I PRZEZNACZONE DO ZALESIENIA W 2015 R. (cd.)

NON-FOREST LAND AFFORESTED AND DESIGNATED FOR AFFORESTATION IN 2015 (cont.)

WYSZCZEGÓLNIENIE SPECIFICATION	Zalesienia gruntów nieleśnych <sup>a</sup> Afforestations non-forest land <sup>a</sup>				Powierzchnia gruntów nieleśnych przeznaczonych do zalesienia (stan w dniu 31 XII) Non-forest land designated for afforestation (as of 31 XII)	
	ogółem grand total	publiczne public		prywatne private	razem total	w tym w zarządzie Lasów Państwowych of which managed by the State Forests
		razem total	w tym w zarządzie Lasów Państwowych of which managed by the State Forests			
	w ha		in ha			
<b>PODREGION SIERADZKI (dok.) SUBREGION (cont.)</b>						
<b>Powiat wieluński .....</b>	-	-	-	-	-	-
Gminy miejsko-wiejskie: Urban-rural gminas:						
Wieluń .....	-	-	-	-	-	-
w tym miasto .....	-	-	-	-	-	-
of which city						
Gminy wiejskie: Rural gminas:						
Biała .....	-	-	-	-	-	-
Czarnożyły .....	-	-	-	-	-	-
Konopnica .....	-	-	-	-	-	-
Mokrsko .....	-	-	-	-	-	-
Osjaków .....	-	-	-	-	-	-
Ostrówek .....	-	-	-	-	-	-
Pątnów .....	-	-	-	-	-	-
Skomlin .....	-	-	-	-	-	-
Wierzchlas .....	-	-	-	-	-	-
<b>Powiat wierzszowski .....</b>	<b>3,05</b>	<b>0,49</b>	<b>0,49</b>	<b>2,56</b>	<b>3,05</b>	-
Gminy miejsko-wiejskie: Urban-rural gminas:						
Wierzszów .....	-	-	-	-	-	-
w tym miasto .....	-	-	-	-	-	-
of which city						
Gminy wiejskie: Rural gminas:						
Bolesławiec .....	-	-	-	-	-	-
Czastary .....	0,49	0,49	0,49	-	-	-
Galewice .....	1,00	-	-	1,00	-	-
Lututów .....	-	-	-	-	-	-
Łubnice .....	1,56	-	-	1,56	-	-
Sokolniki .....	-	-	-	-	-	-
<b>Powiat zduńskowolski .....</b>	<b>1,55</b>	-	-	<b>1,55</b>	-	-
Gminy miejskie: Urban gminas:						
Zduńska Wola .....	-	-	-	-	-	-
Gminy miejsko-wiejskie: Urban-rural gminas:						
Szadek .....	1,55	-	-	1,55	-	-
w tym miasto .....	-	-	-	-	-	-
of which city						
Gminy wiejskie: Rural gminas:						
Zapolice .....	-	-	-	-	-	-
Zduńska Wola .....	-	-	-	-	-	-

<sup>a</sup> Użytków rolnych i nieużytków przeznaczonych do zalesienia w planie zagospodarowania przestrzennego.

<sup>a</sup> Agricultural land and wasteland designated for afforestation in land development plan.

TABL. 3 (71). GRUNTY NIELEŚNE ZALESIONE I PRZEZNACZONE DO ZALESIENIA W 2015 R. (cd.)

NON-FOREST LAND AFFORESTED AND DESIGNATED FOR AFFORESTATION IN 2015 (cont.)

WYSZCZEGÓLNIENIE SPECIFICATION	Zalesienia gruntów nieleśnych <sup>a</sup> Afforestations non-forest land <sup>a</sup>			Powierzchnia gruntów nieleśnych przeznaczonych do zalesienia (stan w dniu 31 XII) Non-forest land designated for afforestation (as of 31 XII)		
	ogółem grand total	publiczne public		prywatne private	razem total	w tym w zarządzie Lasów Państwowych of which managed by the State Forests
		razem total	w tym w zarządzie Lasów Państwowych of which managed by the State Forests			
	w ha		in ha			
<b>PODREGION SKIERNIEWICKI .....</b>	<b>11,91</b>	<b>2,16</b>	<b>2,16</b>	<b>9,75</b>	<b>16,00</b>	<b>16,00</b>
<b>SUBREGION</b>						
<b>Powiat kutnowski .....</b>	-	-	-	-	-	-
Gminy miejskie: Urban gminas:						
Kutno .....	-	-	-	-	-	-
Gminy miejsko-wiejskie: Urban-rural gminas:						
Krośniewice .....	-	-	-	-	-	-
w tym miasto .....	-	-	-	-	-	-
of which city						
Żychlin .....	-	-	-	-	-	-
w tym miasto .....	-	-	-	-	-	-
of which city						
Gminy wiejskie: Rural gminas:						
Bedno .....	-	-	-	-	-	-
Dąbrowice .....	-	-	-	-	-	-
Krzyżanów .....	-	-	-	-	-	-
Kutno .....	-	-	-	-	-	-
Łanięta .....	-	-	-	-	-	-
Nowe Ostrowy .....	-	-	-	-	-	-
Oporów .....	-	-	-	-	-	-
Strzelce .....	-	-	-	-	-	-
<b>Powiat łęczycki .....</b>	<b>7,39</b>	-	-	<b>7,39</b>	-	-
Gminy miejskie: Urban gminas:						
Łęczyca .....	-	-	-	-	-	-
Gminy wiejskie: Rural gminas:						
Daszyna .....	-	-	-	-	-	-
Góra Świętej Małgorzaty .....	-	-	-	-	-	-
Grabów .....	7,39	-	-	7,39	-	-
Łęczyca .....	-	-	-	-	-	-
Piątek .....	-	-	-	-	-	-
Świnice Warckie .....	-	-	-	-	-	-
Witonia .....	-	-	-	-	-	-
<b>Powiat łowicki .....</b>	<b>2,16</b>	<b>2,16</b>	<b>2,16</b>	-	<b>2,04</b>	<b>2,04</b>
Gminy miejskie: Urban gminas:						
Łowicz .....	-	-	-	-	-	-

a Użytków rolnych i nieużytków przeznaczonych do zalesienia w planie zagospodarowania przestrzennego.

a Agricultural land and wasteland designated for afforestation in land development plan.

TABL. 3 (71). GRUNTY NIELEŚNE ZALESIONE I PRZEZNACZONE DO ZALESIENIA W 2015 R. (dok.)

NON-FOREST LAND AFFORESTED AND DESIGNATED FOR AFFORESTATION IN 2015 (cont.)

WYSZCZEGÓLNIENIE SPECIFICATION	Zalesienia gruntów nieleśnych <sup>a</sup> Afforestations non-forest land <sup>a</sup>			Powierzchnia gruntów nieleśnych przeznaczonych do zalesienia (stan w dniu 31 XII) Non-forest land designated for afforestation (as of 31 XII)		
	ogółem grand total	publiczne public		prywatne private	razem total	w tym w zarządzie Lasów Państwowych of which managed by the State Forests
		razem total	w tym w zarządzie Lasów Państwowych of which managed by the State Forests			
	w ha		in ha			
<b>PODREGION SKIERNIEWICKI (dok.) SUBREGION (cont.)</b>						
<b>Powiat łowicki (dok.) (cont.)</b>						
Gminy wiejskie: Rural gminas:						
Bielawy .....	-	-	-	-	-	-
Chąšno .....	-	-	-	-	-	-
Domaniewice .....	-	-	-	-	-	-
Kierozia .....	-	-	-	-	-	-
Kocierzew Południowy .....	-	-	-	-	-	-
Łowicz .....	0,38	0,38	0,38	-	0,67	0,67
Łyszkowice .....	1,78	1,78	1,78	-	-	-
Nieborów .....	-	-	-	-	1,37	1,37
Zduny .....	-	-	-	-	-	-
<b>Powiat rawski .....</b>	<b>1,20</b>	-	-	<b>1,20</b>	<b>9,21</b>	<b>9,21</b>
Gminy miejskie: Urban gminas:						
Rawa Mazowiecka .....	-	-	-	-	-	-
Gminy miejsko-wiejskie: Urban-rural gminas:						
Biała Rawska .....	-	-	-	-	2,68	2,68
w tym miasto of which city	-	-	-	-	-	-
Gminy wiejskie: Rural gminas:						
Cielądz .....	1,20	-	-	1,20	-	-
Rawa Mazowiecka .....	-	-	-	-	6,53	6,53
Regnów .....	-	-	-	-	-	-
Sadkowice .....	-	-	-	-	-	-
<b>Powiat skierniewicki .....</b>	<b>1,16</b>	-	-	<b>1,16</b>	<b>4,75</b>	<b>4,75</b>
Gminy wiejskie: Rural gminas:						
Bolimów .....	-	-	-	-	-	-
Głuchów .....	-	-	-	-	-	-
Godzianów .....	-	-	-	-	-	-
Kowiesy .....	-	-	-	-	-	-
Lipce Reymontowskie .....	-	-	-	-	-	-
Maków .....	1,16	-	-	1,16	4,12	4,12
Nowy Kawęczyn .....	-	-	-	-	-	-
Skierniewice .....	-	-	-	-	0,63	0,63
Stupia .....	-	-	-	-	-	-
<b>Miasto na prawach powiatu: City with powiat status: Skierniewice .....</b>	<b>-</b>	<b>-</b>	<b>-</b>	<b>-</b>	<b>-</b>	<b>-</b>

a Użytków rolnych i nieużytków przeznaczonych do zalesienia w planie zagospodarowania przestrzennego.

a Agricultural land and wasteland designated for afforestation in land development plan.

TABL. 4 (72). LASY PRYWATNE I GMINNE W 2015 R.

## PRIVATE AND GMINAS FORESTS IN 2015

WYSZCZEGÓLNIENIE SPECIFICATION	Powierzchnia gruntów leśnych <sup>a</sup> Forest land <sup>a</sup>				Lasy ochronne w % powierz- chni gruntów leśnych <sup>a</sup> <i>Protective forests in % of forests land<sup>a</sup></i>	Odnowienia i zalesienia <i>Renewals and afforestations</i>		Pozys- kanie drewna (grubizny) w dam <sup>3</sup> <i>Removals (timber) in dam<sup>3</sup></i>
	ogółem <i>total</i>	w tym własność <i>of which property of</i>				ogółem <i>total</i>	w tym zalesie- nia <sup>b</sup> <i>of which affore- stations<sup>b</sup></i>	
		osób fizycznych <i>natural persons</i>	wspólnot gruntow- wych <i>land co- operatives</i>	gmin <i>gminas</i>				
	w ha		in ha			w ha		
<b>WOJEWÓDZTWO .....</b>	<b>136334,19</b>	<b>126250,77</b>	<b>5998,88</b>	<b>3337,60</b>	<b>1,1</b>	<b>141,97</b>	<b>92,30</b>	<b>84,6</b>
<b>VOIVODSHIP</b>								
<b>Podregion łódzki .....</b>	<b>9999,68</b>	<b>9448,39</b>	<b>160,21</b>	<b>336,83</b>	<b>-</b>	<b>4,67</b>	<b>-</b>	<b>4,6</b>
<b>Subregion</b>								
Powiaty:								
Powiaty:								
brzeziński .....	1230,20	1221,00	-	6,20	-	-	-	0,3
łódzki wschodni .....	1920,47	1740,00	110,00	67,47	-	0,14	-	0,8
pabianicki .....	2615,18	2495,46	49,71	36,60	-	1,53	-	1,8
zgierski .....	4233,83	3991,93	0,50	226,56	-	3,00	-	1,7
<b>Podregion m. Łódź .....</b>	<b>2548,21</b>	<b>938,50</b>	<b>-</b>	<b>1503,92</b>	<b>59,0</b>	<b>0,12</b>	<b>-</b>	<b>1,6</b>
<b>Subregion</b>								
Miasto na prawach powiatu:								
City with powiat status:								
Łódź .....	2548,21	938,50	-	1503,92	59,0	0,12	-	1,6
<b>Podregion piotrkowski .....</b>	<b>55202,97</b>	<b>51064,26</b>	<b>3088,00</b>	<b>849,71</b>	<b>-</b>	<b>60,88</b>	<b>55,46</b>	<b>33,0</b>
<b>Subregion</b>								
Powiaty:								
Powiaty:								
bełchatowski .....	13783,14	12707,00	827,00	249,14	-	3,97	2,73	11,2
opoczyński .....	12581,74	11806,00	530,00	90,74	-	12,87	12,87	6,4
piotrkowski .....	11355,04	10558,00	679,00	111,04	-	17,40	17,40	5,2
radomszczański .....	12201,78	11276,00	646,00	262,78	-	23,48	20,93	6,8
tomaszowski .....	5234,01	4676,00	406,00	133,01	-	3,16	1,53	3,3
Miasto na prawach powiatu:								
City with powiat status:								
Piotrków Trybunalski .....	47,26	41,26	-	3,00	-	-	-	0,0
<b>Podregion sieradzki .....</b>	<b>52110,58</b>	<b>49339,22</b>	<b>2190,27</b>	<b>336,09</b>	<b>0,0</b>	<b>60,89</b>	<b>27,09</b>	<b>37,6</b>
<b>Subregion</b>								
Powiaty:								
Powiaty:								
łaski .....	6040,51	5633,00	375,00	12,51	0,0	13,72	-	8,4
pajęczański .....	11492,30	10298,00	990,10	70,20	0,0	15,70	12,20	3,9
poddębicki .....	5941,51	5643,45	248,84	49,22	-	6,00	6,00	2,8
sieradzki .....	11662,70	11498,10	84,00	68,60	-	6,17	4,78	8,9
wieluński .....	9852,40	9334,00	451,00	63,40	-	14,50	-	8,9
wieruszowski .....	4554,86	4450,00	4,00	30,86	0,2	3,25	2,56	3,7
zduńskowolski .....	2566,30	2482,67	37,33	41,30	-	1,55	1,55	1,0
<b>Podregion skierniewicki .....</b>	<b>16472,75</b>	<b>15460,40</b>	<b>560,40</b>	<b>311,05</b>	<b>-</b>	<b>15,41</b>	<b>9,75</b>	<b>7,9</b>
<b>Subregion</b>								
Powiaty:								
Powiaty:								
kutnowski .....	640,80	612,00	2,00	18,80	-	-	-	0,1
łęczycki .....	1355,91	1314,11	19,20	-	-	8,39	7,39	1,8
łowicki .....	5162,43	4968,01	54,00	135,42	-	0,03	0,00	2,7
rawski .....	4146,80	4032,10	105,20	3,20	-	4,50	1,20	1,0
skierniewicki .....	5028,81	4459,18	380,00	122,63	-	2,49	1,16	2,2
Miasto na prawach powiatu:								
City with powiat status:								
Skierniewice .....	138,00	75,00	-	31,00	-	-	-	0,0

a Stan w dniu 31 XII. b Użytków rolnych i nieużytków przeznaczonych do zalesienia w planie zagospodarowania przestrzennego.  
a As of 31 XII. b Agricultural land and wasteland designated for afforestation in land development plan.

## DZIAŁ XI TRANSPORT

### Uwagi ogólne

**1. Drogi publiczne**, ze względu na funkcje w sieci drogowej, dzielą się według przepisów ustawy z dnia 21 marca 1985 r. o drogach publicznych (jednolity tekst, Dz. U. 2016, poz. 1440), na następujące kategorie: drogi krajowe, wojewódzkie, powiatowe i gminne.

Do **dróg powiatowych** zalicza się drogi (poza krajowymi i wojewódzkimi) stanowiące połączenia miast będących siedzibami powiatów z siedzibami gmin i siedzib gmin między sobą.

Do **dróg gminnych** zalicza się drogi o znaczeniu lokalnym, stanowiące uzupełniającą sieć dróg (poza krajowymi, wojewódzkimi i powiatowymi) służącą miejscowym potrzebom, z wyłączeniem dróg wewnętrznych.

**2. Dane o wypadkach drogowych** obejmują zdarzenia mające związek z ruchem pojazdów na drogach publicznych, w wyniku których nastąpiła śmierć lub uszkodzenie ciała osób.

Za **śmiertelną ofiarę wypadku drogowego** uznano osobę zmarłą (w wyniku doznanych obrażeń) na miejscu wypadku lub w ciągu 30 dni.

Za **ranną ofiarę wypadku drogowego** uznano osobę, która doznała obrażeń ciała i otrzymała pomoc lekarską.

**3. Od 2009 r. dane o pojazdach samochodowych i ciągnikach** zarejestrowanych według stanu w dniu 31 XII pochodzą z centralnej ewidencji pojazdów (CEPiK) prowadzonej przez Ministerstwo Spraw Wewnętrznych i nie obejmują pojazdów wyrejestrowanych.

Dane obejmują pojazdy posiadające pozwolenie czasowe wydawane w końcu danego roku. Pozwolenie czasowe wydawane jest na okres do około 30 dni w celu załatwienia wszystkich formalności związanych z rejestracją pojazdu i niezbędnych do otrzymania docelowego dowodu rejestracyjnego.

## CHAPTER XI TRANSPORT

### General notes

**1. Public roads** are divided by the function within the road network on the basis of provisions to the Law on Public Roads (Journal of Laws 2016, item 1440) into following categories: national, voivodship, powiat and gmina roads.

**Powiat roads** include roads (excluding national and voivodship roads), which link powiat capital cities with gmina capital cities with other such cities.

**Gmina roads** are local roads complementing the road network (excluding domestic, voivodship and powiat roads) serving regional needs, excluding interior roads.

**2. Data regarding road traffic accidents** cover events connected with the movement of vehicles on public roads as a result of which death or injury occurred.

**A road traffic accident fatality** is understood as a person who died (as a result of injuries incurred) at the scene of the accident or within the course of 30 days.

**A road traffic accident injury** is understood as a person who incurred injuries and received medical attention.

**3. Since 2009 data on road motor vehicles and tractors** registered as of 31 December has come from central vehicle register maintained by Ministry of Interior and does not include vehicles being devoid of car registration.

Data include vehicles having temporary permission given by the ending of reference year. Temporary permission is passed by about 30 daily period with the aim of take care of formality be connected with vehicle registration and received ordinary registration book.



TABL. 1 (73). DROGI PUBLICZNE W 2015 R.

Stan w dniu 31 XII

PUBLIC ROADS IN 2015

As of 31 XII

WYSZCZEGÓLNIENIE SPECIFICATION	Drogi powiatowe District roads				Drogi gminne Communal roads			
	o nawierzchni twardej on hard surface			gruntowe unsur- faced	o nawierzchni twardej on hard surface			gruntowe unsur- faced
	ogółem total	na 100 km <sup>2</sup> per 100 km <sup>2</sup>	z liczby ogółem o nawierz- chni ulep- szonej of which of total improved		ogółem total	na 100 km <sup>2</sup> per 100 km <sup>2</sup>	z liczby ogółem o nawierz- chni ulep- szonej of which of total improved	
	w km				in km			
<b>WOJEWÓDZTWO</b> .....	<b>7446,3</b>	<b>40,9</b>	<b>7269,4</b>	<b>381,5</b>	<b>9922,7</b>	<b>54,5</b>	<b>8502,4</b>	<b>5728,7</b>
<b>VOIVODSHIP</b>								
<b>Podregion łódzki</b> .....	<b>939,5</b>	<b>42,6</b>	<b>929,9</b>	<b>41,0</b>	<b>1456,9</b>	<b>66,1</b>	<b>1285</b>	<b>989,4</b>
<b>Subregion</b>								
Powiaty:								
Powiaty:								
brzeziński .....	132,4	36,9	131,8	-	197,9	55,2	163,5	20,8
łódzki wschodni .....	211,8	42,4	210,2	14,2	353,7	70,8	304,7	357,3
pabianicki .....	180,2	36,6	172,8	3,2	349,5	71,0	306,5	203,7
zgierski .....	415,1	48,5	415,1	23,6	555,8	65,0	510,3	407,6
<b>Podregion m. Łódź</b> .....	<b>393,1</b>	<b>134,0</b>	<b>386,8</b>	<b>12,9</b>	<b>350,6</b>	<b>119,6</b>	<b>325,7</b>	<b>199,3</b>
<b>Subregion</b>								
Miasto na prawach powiatu:								
City with powiat status:								
Łódź .....	393,1	134,0	386,8	12,9	350,6	119,6	325,7	199,3
<b>Podregion piotrkowski</b> .....	<b>1967,3</b>	<b>32,9</b>	<b>1935</b>	<b>96,8</b>	<b>3087,5</b>	<b>51,7</b>	<b>2670,1</b>	<b>1444,3</b>
<b>Subregion</b>								
Powiaty:								
Powiaty:								
bełchatowski .....	341,2	35,3	341,1	7,2	523,9	54,1	464,3	353,8
opoczyński .....	309,7	29,8	308,1	22,0	388,6	37,4	345,3	224,2
piotrkowski .....	517,1	36,2	492,0	8,5	789,3	55,2	677,1	181,5
radomszczański .....	397,4	27,5	397,4	39,8	594,2	41,2	498,9	253,1
tomaszowski .....	368,5	36,0	363,6	19,3	640,6	62,5	535,6	403,9
Miasto na prawach powiatu:								
City with powiat status:								
Piotrków Trybunalski .....	33,4	49,7	32,8	-	150,9	224,4	148,9	27,8
<b>Podregion sieradzki</b> .....	<b>2167,7</b>	<b>38,3</b>	<b>2093,7</b>	<b>146,2</b>	<b>2427,9</b>	<b>42,8</b>	<b>1857,1</b>	<b>2135,9</b>
<b>Subregion</b>								
Powiaty:								
Powiaty:								
łaski .....	203,5	32,9	200,0	27,0	274,0	44,3	204,3	384,6
pajęczański .....	266,9	33,2	266,9	29,4	411,7	51,2	369,1	274,2
podgębicki .....	308,7	35,0	300,8	20,8	290,4	33,0	275,7	176,7
sieradzki .....	608,7	40,8	572,0	13,7	385,3	25,8	280,8	335,8
wieluński .....	345,5	37,3	344,0	17,5	508,5	54,9	283,5	516,1
wieruszowski .....	253,9	44,0	241,9	27,1	335,9	58,2	260,7	371,0
zdunowski .....	180,5	48,9	168,1	10,7	222,1	60,2	183,0	77,5
<b>Podregion skierniewicki</b> .....	<b>1978,7</b>	<b>48,5</b>	<b>1924,0</b>	<b>84,6</b>	<b>2599,8</b>	<b>63,7</b>	<b>2364,5</b>	<b>959,8</b>
<b>Subregion</b>								
Powiaty:								
Powiaty:								
kutnowski .....	484,8	54,7	452,8	17,0	823,1	92,8	731,4	220,7
łęczycki .....	373,2	48,3	373,2	3,1	511,4	66,2	476,8	188,1
łowicki .....	527,4	53,4	519,2	31,2	501,8	50,8	472,7	116,6
rawski .....	298,5	46,2	286,4	25,3	290,2	44,9	243,0	256,1
skierniewicki .....	257,6	34,2	256,7	7,0	381,5	50,6	352,8	151,3
Miasto na prawach powiatu:								
City with powiat status:								
Skierniewice .....	37,2	107,5	35,7	1,0	91,8	265,3	87,8	27,0

Źródło: dane Generalnej Dyrekcji Dróg Krajowych i Autostrad.

Source: data of the General Directorate for National Roads and Motorways.

TABL. 2 (74). POJAZDY SAMOCHODOWE I CIĄGNIKI ZAREJESTROWANE<sup>a</sup> W 2015 R.

Stan w dniu 31 XII

ROAD VEHICLES AND TRACTORS IN VEHICLE REGISTER<sup>a</sup> IN 2015

As of 31 XII

WYSZCZEGÓLNIENIE SPECIFICATION	Ogółem Total	W tym Of which				
		samochody osobowe passenger cars	autobusy busses	samochody ciężarowe i ciągniki siodłowe <sup>b</sup> lorries and road tractors <sup>b</sup>	ciągniki balastowe i rolnicze balast and agricultural tractors	motocykle motorcycles
<b>WOJEWÓDZTWO</b> .....	<b>1846011</b>	<b>1358314</b>	<b>6417</b>	<b>238969</b>	<b>145149</b>	<b>86247</b>
<b>VOIVODSHIP</b>						
<b>Podregion łódzki</b> .....	<b>289750</b>	<b>217952</b>	<b>853</b>	<b>39950</b>	<b>15632</b>	<b>13649</b>
<b>Subregion</b>						
Powiaty:						
Powiaty:						
brzeziński .....	28492	18842	88	4257	3360	1727
łódzki wschodni .....	59301	44310	260	8349	3401	2543
pabianicki .....	85570	67251	158	10876	3016	3828
zgierski .....	116387	87549	347	16468	5855	5551
<b>Podregion m. Łódź</b> .....	<b>420911</b>	<b>351870</b>	<b>1415</b>	<b>53425</b>	<b>1954</b>	<b>9681</b>
<b>Subregion</b>						
Miasto na prawach powiatu:						
City with powiat status:						
Łódź .....	420911	351870	1415	53425	1954	9681
<b>Podregion piotrkowski</b> .....	<b>427534</b>	<b>312894</b>	<b>1939</b>	<b>51664</b>	<b>37187</b>	<b>21021</b>
<b>Subregion</b>						
Powiaty:						
Powiaty:						
bełchatowski .....	82020	63808	505	7860	5178	4087
opoczyński .....	55422	39452	188	6009	6997	2465
piotrkowski .....	71077	49294	290	7674	9877	3416
radomszczański .....	85815	61374	248	12049	7472	4144
tomaszowski .....	86650	62631	220	11470	7041	4773
Miasto na prawach powiatu:						
City with powiat status:						
Piotrków Trybunalski .....	46550	36335	488	6602	622	2136
<b>Podregion sieradzki</b> .....	<b>386569</b>	<b>264550</b>	<b>1246</b>	<b>49208</b>	<b>46055</b>	<b>23403</b>
<b>Subregion</b>						
Powiaty:						
Powiaty:						
łaski .....	45107	32561	129	5095	4319	2750
pajęczański .....	42917	28812	127	5747	5142	2839
poddębicki .....	39745	24938	156	4843	6888	2654
sieradzki .....	105508	70213	277	13624	14738	6136
wieluński .....	64921	43047	293	9617	8081	3482
wieruszowski .....	37473	27006	44	4486	4148	1630
zdunowolski .....	50898	37973	220	5796	2739	3912
<b>Podregion skierniewicki</b> .....	<b>321247</b>	<b>211048</b>	<b>964</b>	<b>44722</b>	<b>44321</b>	<b>18493</b>
<b>Subregion</b>						
Powiaty:						
Powiaty:						
kutnowski .....	84212	58142	240	10016	9465	5838
jęczycki .....	51702	31854	183	8567	8684	2213
łowicki .....	71210	45547	272	9087	11358	4603
rawski .....	48012	28739	143	8934	7354	2625
skierniewicki .....	36035	22831	26	4182	6763	2009
Miasto na prawach powiatu:						
City with powiat status:						
Skierniewice .....	30076	23935	100	3936	697	1205

a Patrz uwagi ogólne działu, ust. 3. b Łącznie z samochodami ciężarowo-osobowymi.  
Źródło: dane Ministerstwa Spraw Wewnętrznych.

a See general notes to the chapter, item. 3. b Including vans.  
Source: data of the Ministry of Interior.

TABL. 3 (75). WYPADKI DROGOWE <sup>a</sup> I ICH OFIARY W 2015 R.  
ROAD TRAFFIC ACCIDENTS <sup>a</sup> AND THEIR CASUALTIES IN 2015

WYSZCZEGÓLNIENIE SPECIFICATION	Wypadki Accidents	Ofiary wypadków Road traffic casualties	
		śmiertelne fatalities	ranni injured
<b>WOJEWÓDZTWO .....</b>	<b>3991</b>	<b>236</b>	<b>4826</b>
<b>VOIVODSHIP</b>			
<b>Podregion łódzki .....</b>	<b>470</b>	<b>47</b>	<b>546</b>
<b>Subregion</b>			
Powiaty:			
Powiats:			
brzeziński .....	59	8	59
łódzki wschodni .....	115	13	145
pabianicki .....	122	9	138
zgierski .....	174	17	204
<b>Podregion m. Łódź .....</b>	<b>1715</b>	<b>19</b>	<b>2046</b>
<b>Subregion</b>			
Miasto na prawach powiatu:			
City with powiat status:			
Łódź .....	1715	19	2046
<b>Podregion piotrkowski .....</b>	<b>896</b>	<b>83</b>	<b>1124</b>
<b>Subregion</b>			
Powiaty:			
Powiats:			
bełchatowski .....	159	17	215
opoczyński .....	74	5	105
piotrkowski .....	135	22	179
radomszczański .....	240	20	284
tomaszowski .....	196	11	238
Miasto na prawach powiatu:			
City with powiat status:			
Piotrków Trybunalski.....	92	8	103
<b>Podregion sieradzki .....</b>	<b>407</b>	<b>46</b>	<b>491</b>
<b>Subregion</b>			
Powiaty:			
Powiats:			
łaski .....	60	3	73
pajęczarski .....	52	10	55
poddębicki .....	69	7	89
sieradzki .....	79	11	94
wieluński.....	41	6	39
wieruszowski .....	42	6	58
zduńskowolski .....	64	3	83
<b>Podregion skierniewicki .....</b>	<b>503</b>	<b>41</b>	<b>619</b>
<b>Subregion</b>			
Powiaty:			
Powiats:			
kutnowski .....	179	7	233
łęczycki.....	53	7	59
łowicki .....	70	14	92
rawski .....	96	7	116
skierniewicki .....	72	5	83
Miasto na prawach powiatu:			
City with powiat status:			
Skierniewice .....	33	1	36

<sup>a</sup> Zarejestrowane przez Policję.

Źródło: dane Komendy Głównej Policji.

<sup>a</sup> Registered by the Police.

Source: data of the National Police Headquarters.

## DZIAŁ XII

### HANDEL

#### Uwagi ogólne

**Targowiska** są to wyodrębnione tereny i budowle (place, ulice, hale targowe) ze stałymi lub sezonowymi punktami sprzedaży drobnodetalicznej lub urządzeniami przeznaczonymi do prowadzenia handlu w wyznaczone dni tygodnia lub codziennie (bazaary).

**Targowiska sezonowe** są to place i ulice, gdzie uruchamiane są na okres do 6 miesięcy punkty handlowe w związku ze wzmożonym ruchem nabywców (np. nadmorski ruch urlopowy) i działalność ta jest ponawiana w kolejnych sezonach.

## CHAPTER XII

### TRADE

#### General notes

**Marketplaces** are specific areas and structures (squares, streets, market halls) with permanent or seasonal outlets for small-scale retail sales or with facilities designated for conducting trade on specific days of the week or weekly (bazaars).

**Seasonal marketplaces** are those squares and streets where trade outlets conduct activity for a period of 6 months, in connection with increased demand from buyers (e.g., holiday seaside demand) and this activity is repeated in successive seasons.

TABL. 1 (76). TARGOWISKA W 2015 R.  
Stan w dniu 31 XII  
MARKETPLACES IN 2015  
As of 31 XII

WYSZCZEGÓLNIENIE SPECIFICATION	Targowiska stałe Permanent marketplaces						Targowiska sezonowe <sup>a</sup> (w ciągu roku) Seasonal market- places <sup>a</sup> (during the year)	Roczne wpływy z opłaty targowej w tys. zł Annual receipts from market- place fees in thous. zł
	liczba number		powierzchnia w m <sup>2</sup> area in m <sup>2</sup>		stałe punkty sprzedaży drobnodetalicznej permanent small-retail sales outlets			
	ogółem total	w tym z przewagą sprzedaży drobnodeta- licznej of which with predo- minance of small-retail sales	ogółem total	w tym sprzeda- żowa of which sales area	ogółem total	w tym na targowiskach czynnych codziennie of which at marketplaces opened daily		
<b>WOJEWÓDZTWO</b> .....	<b>178</b>	<b>166</b>	<b>1446677</b>	<b>834843</b>	<b>7075</b>	<b>3240</b>	<b>122</b>	<b>19431,4</b>
<b>VOIVODSHIP</b>								
<b>Podregion łódzki</b> .....	<b>35</b>	<b>28</b>	<b>432305</b>	<b>174486</b>	<b>1587</b>	<b>1022</b>	<b>56</b>	<b>3808,0</b>
<b>Subregion</b>								
Powiaty:								
Powiaty:								
brzeziński .....	3	2	32192	22903	61	61	2	538,0
łódzki wschodni .....	13	8	304926	86797	466	10	2	1989,9
pabianicki .....	9	9	27842	23564	539	539	-	476,8
zgierski .....	10	9	67345	41222	521	412	52	803,3
<b>Podregion m. Łódź</b> .....	<b>31</b>	<b>30</b>	<b>171484</b>	<b>65440</b>	<b>2056</b>	<b>1106</b>	<b>3</b>	<b>1639,3</b>
<b>Subregion</b>								
Miasto na prawach powiatu:								
City with powiat status:								
Łódź .....	31	30	171484	65440	2056	1106	3	1639,3
<b>Podregion piotrkowski</b> .....	<b>42</b>	<b>40</b>	<b>319520</b>	<b>206091</b>	<b>1632</b>	<b>470</b>	<b>33</b>	<b>6877,9</b>
<b>Subregion</b>								
Powiaty:								
Powiaty:								
belchatowski .....	8	7	56418	44807	675	93	12	607,7
opoczyński .....	4	4	38300	21350	210	114	3	1002,0
piotrkowski .....	6	6	46138	38210	471	36	2	316,5
radomszczański .....	10	9	90409	39879	86	40	8	1245,2
tomaszowski .....	7	7	46255	35145	158	155	8	2519,2
Miasto na prawach powiatu:								
City with powiat status:								
Piotrków Trybunalski .....	7	7	42000	26700	32	32	-	1187,3
<b>Podregion sieradzki</b> .....	<b>45</b>	<b>43</b>	<b>321697</b>	<b>249941</b>	<b>1374</b>	<b>408</b>	<b>14</b>	<b>3793,2</b>
<b>Subregion</b>								
Powiaty:								
Powiaty:								
łaski .....	5	5	36246	28878	519	48	4	363,8
pajęczański .....	2	2	38277	29997	346	-	1	831,8
poddębicki .....	6	4	57070	47833	-	-	3	327,0
sieradzki .....	10	10	68555	53181	368	289	1	673,8
wieluński .....	7	7	43330	22535	50	2	-	768,9
wieruszowski .....	5	5	38840	32240	6	1	3	420,9
zduńskowolski .....	10	10	39379	35277	85	68	2	407,0
<b>Podregion skierniewicki</b> .....	<b>25</b>	<b>25</b>	<b>201671</b>	<b>138885</b>	<b>426</b>	<b>234</b>	<b>16</b>	<b>3313,0</b>
<b>Subregion</b>								
Powiaty:								
Powiaty:								
kutnowski .....	5	5	49236	23981	-	-	10	1080,0
łęczycki .....	5	5	42514	31180	1	1	1	608,2
łowicki .....	4	4	53948	46214	133	133	2	657,5
rawski .....	6	6	38773	20310	268	95	1	156,2
skierniewicki .....	1	1	1200	1200	-	-	2	19,5
Miasto na prawach powiatu:								
City with powiat status:								
Skierniewice .....	4	4	16000	16000	24	5	-	791,6

a Liczba targowisk lub miejsc wyznaczonych na ulicach i placach uruchamianych okresowo.

a Number of marketplaces or places located on streets and squares open periodically.

## DZIAŁ XIII

### FINANSE PUBLICZNE

#### Uwagi ogólne

1. Ogólne zasady finansów publicznych, gospodarki finansowej jednostek samorządu terytorialnego, sprawozdawczości budżetowej oraz klasyfikacji dochodów i wydatków budżetowych regulują m.in. następujące akty prawne:

- ustawa z dnia 8 III 1990 r. o samorządzie gminnym (tekst jednolity Dz. U. 2015 poz. 1515, z późniejszymi zmianami),
- ustawa z dnia 5 VI 1998 r. o samorządzie powiatowym (tekst jednolity Dz. U. 2015 poz. 1445, z późniejszymi zmianami),
- ustawa z dnia 5 VI 1998 r. o samorządzie województwa (tekst jednolity Dz. U. 2015 poz. 1392, z późniejszymi zmianami),
- ustawa z dnia 13 XI 2003 r. o dochodach jednostek samorządu terytorialnego (tekst jednolity Dz. U. 2015 poz. 513, z późniejszymi zmianami),
- rozporządzenie Ministra Finansów z dnia 16 I 2014 r. w sprawie sprawozdawczości budżetowej (Dz. U. 2014 poz. 119),
- rozporządzenie Ministra Finansów z dnia 2 III 2010 r. w sprawie szczegółowej klasyfikacji dochodów, wydatków, przychodów i rozchodów oraz środków pochodzących ze źródeł zagranicznych (tekst jednolity Dz. U. 2014 poz. 1053).

2. Na **dochody budżetów jednostek samorządu terytorialnego** składają się:

- 1) dochody własne, tj.:
  - a) dochody z tytułu udziału we wpływach z podatku dochodowego od osób prawnych i osób fizycznych,
  - b) wpływy z podatków oraz opłat ustalanych i pobieranych na podstawie odrębnych ustaw, w tym podatek od nieruchomości, podatek rolny, leśny, podatek od środków transportowych, podatek od czynności cywilnoprawnych, opłata skarbową, opłata eksploatacyjna, opłata targowa,
  - c) dochody z majątku, np. dochody z najmu i dzierżawy,
  - d) środki na dofinansowanie własnych zadań, z innych źródeł;
- 2) dotacje:
  - a) celowe z budżetu państwa na zadania: z zakresu administracji rządowej, własne, realizowane na podstawie porozumień z organami administracji rządowej,
  - b) przekazane w ramach programów finansowanych z udziałem środków europejskich oraz

## CHAPTER XIII

### PUBLIC FINANCE

#### General notes

1. *The general principles of public finance, management of local government units, budgetary reporting and classification of budget revenue and expenditure are regulated by the following legal acts:*

- *the Law of 8 March 1990 on Gmina Local Government (uniform text Journal of Laws 2015 item 1515, with later amendments),*
- *the Law of 5 June 1998 on Powiat Local Government (uniform text Journal of Laws 2015 item 1445, with later amendments),*
- *the Law of 5 June 1998 on Voivodship Local Government (uniform text Journal of Laws 2015 item 1392, with later amendments),*
- *the Law of 13 November 2003 on Incomes of Local Government Units (uniform text Journal of Laws 2015 item 513, with later amendments),*
- *the Minister of Finances Regulation of 16 January 2014 on Budgetary Reporting (Journal of Laws 2014 item 119),*
- *the Minister of Finances Regulation of 2 March 2010 on Detailed Classification of Incomes, Expenses, Revenues and Expenditures, and Funds from Foreign Resources (uniform text Journal of Laws 2014 item 1053).*

2. **Budget revenue of local government units** comprise:

- 1) *own revenue, i.e.:*
  - a) *revenue from the share in receipts from personal and corporate income taxes,*
  - b) *receipts from charges and taxes established and collected on the basis of separate acts, including the tax on real estate, the agricultural tax, forest tax, the tax on means of transport, the tax on civil law transactions, stamp duty, royalties for mineral exploration and marketplace stall trading fee,*
  - c) *revenue from property, e.g. revenue from renting and leasing,*
  - d) *funds for the additional financing of own tasks from other sources;*
- 2) *grants:*
  - a) *targeted grants from the state budget for: government administration-related tasks, own tasks, task fulfilled on the basis of agreements with bodies of the government administration,*
  - b) *provided under programmes financed from European funds and other not reimbursable for-*

- innych środków zagranicznych niepodlegających zwrotowi oraz płatności z budżetu środków europejskich,
- c) otrzymane z funduszy celowych,
  - d) pozostałe dotacje, w tym realizowane na podstawie porozumień między jednostkami samorządu terytorialnego;
- 3) subwencja ogólna z budżetu państwa, która składa się z części: wyrównawczej, oświatowej, rekompensującej, równoważącej i regionalnej.

**3. Wydatki jednostek samorządu terytorialnego** dzielą się na majątkowe (w tym inwestycyjne) i bieżące, do których zalicza się m.in.:

- wydatki na wynagrodzenia (wraz z pochodnymi),
- wydatki na zakup materiałów i usług,
- dotacje, m.in. dla jednostek organizacyjno-prawnych działających w budżetach jednostek samorządu terytorialnego,
- wydatki na obsługę długu,
- wydatki z tytułu udzielenia poręczeń i gwarancji.

*eign funds and payments from the budget of European funds,*

- c) *received from the targeted funds,*
  - d) *other grants, including grants based on agreements with bodies of the government administration;*
- 3) *general subvention from the state budget, consisting of the following parts: equalization, educational, compensatory, balancing and regional.*

**3. Expenditures of local government units** are divided into: property-related (including investment-related) and current expenditures, such as:

- *expenditures on wages and salaries (including derivatives),*
- *expenditures on the purchase of materials and services,*
- *grants, among others, for organisational and legal units operating within local government units budgets,*
- *expenditures on debt servicing,*
- *expenditures related to granting endorsements and guarantees.*

**U w a g a do tablic 1-4**

W danych o dochodach i wydatkach budżetów gmin nie uwzględniono budżetów gmin mających status miasta na **N o t e to tables 1-4**

*The budgets of gminas which are also cities with powiat status were not included in the data regarding revenue and*

TABL. 1 (77). DOCHODY BUDŻETÓW GMIN WEDŁUG RODZAJÓW W 2015 R.

BUDGET REVENUE OF GMINAS BY TYPE IN 2015

Lp.	WYSZCZEGÓLNIENIE SPECIFICATION	Ogółem Grand total	W tym					
			razem total	dochody własne				
				w tym				
				udziały w podatkach stanowiących dochód budżetu państwa share in income from taxes comprising state budget revenue			podatek od nierucho- mości tax on real estate	podatek rolny agricultu- ral tax
				razem total	w podatku dochodowym od in income tax			
osób prawnych corporate	osób fizycznych personal							
w tys. zł								
<b>1</b>	<b>O G Ó Ł E M..... TOTAL</b>	<b>5671696,9</b>	<b>3033883,5</b>	<b>1054646,5</b>	<b>56378,9</b>	<b>998267,6</b>	<b>922747,2</b>	<b>82557,0</b>
	<b>PODREGION ŁÓDZKI SUBREGION</b>							
	<b>Powiat brzeziński</b>							
	Gminy miejskie:							
	Urban gminas:							
2	Brzeziny .....	37229,5	20079,2	7947,1	103,6	7843,5	4945,0	126,6
	Gminy wiejskie:							
	Rural gminas:							
3	Brzeziny .....	21461,9	10203,7	2658,1	78,0	2580,0	2228,6	437,6
4	Dmosin .....	15285,2	7449,2	2205,1	6,7	2198,5	2483,9	499,1
5	Jeżów .....	13868,3	7031,6	1450,9	8,9	1442,0	1171,3	389,5
6	Rogów .....	13008,3	5219,9	2147,2	12,3	2134,9	976,2	406,8
	<b>Powiat łódzki wschodni</b>							
	Gminy miejsko-wiejskie:							
	Urban-rural gminas:							
7	Koluszki .....	71851,5	40457,1	17828,1	499,0	17329,1	13977,9	363,3
8	Rzgów .....	41710,1	32088,4	11581,6	1108,6	10473,0	15378,7	302,5
9	Tuszyn .....	40723,1	25061,9	7839,3	233,6	7605,8	7121,5	667,7
	Gminy wiejskie:							
	Rural gminas:							
10	Andrespol .....	37889,9	20054,6	11340,4	33,2	11307,2	4084,3	65,0
11	Brójce .....	20442,8	10784,2	4069,9	49,6	4020,3	4144,5	383,1
12	Nowosolna .....	20612,9	12867,1	7723,3	168,5	7554,8	3022,0	206,3
	<b>Powiat pabianicki</b>							
	Gminy miejskie:							
	Urban gminas:							
13	Konstantynów Łódzki ..	49805,7	35283,9	14695,3	809,9	13885,4	10179,5	232,7
14	Pabianice .....	187156,3	125161,1	54696,3	5500,5	49195,8	28284,4	174,0
	Gminy wiejskie:							
	Rural gminas:							
15	Dłutów .....	14969,2	6093,8	2128,1	23,6	2104,5	1307,3	254,6
16	Dobroń .....	23053,6	13873,6	5765,9	123,4	5642,5	3704,5	195,6
17	Ksawerów .....	30556,9	20990,4	7596,9	1227,7	6369,2	5812,2	153,5
18	Lutomiersk .....	26549,9	12749,4	5399,1	7,2	5391,9	3448,1	657,2
19	Pabianice .....	33104,9	21619,8	6363,8	42,0	6321,8	7698,6	345,3



prawach powiatu, które zostały ujęte w dochodach i wydatkach powiatów i miast na prawach powiatu.

expenditure of gminas budgets. They are included in revenue and expenditure of powiats and cities with powiat status.

<i>Of which</i>											<i>No.</i>
<i>ovn revenue</i>					<i>dotacje celowe z budżetu państwa targeted grants from the state budget</i>			<i>subwencja ogólna z budżetu państwa general subvention from the state budget</i>			
<i>of which</i>											
<i>podatek od środków transportowych tax on means of transport</i>	<i>podatek od czynności cywilno-prawnych tax on civil law transactions</i>	<i>opłata skarbową stamp duty</i>	<i>dochody z majątku revenue from property</i>	<i>wpływy z usług revenue from services</i>	<i>razem total</i>	<i>w tym of which</i>		<i>razem total</i>	<i>w tym część oświatowa of which educational part</i>		
						<i>na zadania z zakresu administracji rządowej for government administration tasks</i>	<i>na zadania własne for own tasks</i>				
<i>in thous. zł</i>											
<b>52261,1</b>	<b>45339,1</b>	<b>9803,9</b>	<b>143226,2</b>	<b>140194,4</b>	<b>834966,9</b>	<b>569368,5</b>	<b>263799,3</b>	<b>1526700,3</b>	<b>1129698,0</b>	<b>1</b>	
292,8	399,9	127,0	906,5	1219,5	7136,3	3965,5	2978,6	9112,5	5981,2	2	
240,4	112,2	13,3	2773,5	557,7	2650,0	2245,8	404,2	5143,8	2882,0	3	
421,0	91,2	16,8	299,9	647,9	2412,3	1973,8	438,4	4411,1	3279,3	4	
156,8	51,7	12,3	150,6	413,9	1996,6	1602,5	394,1	3737,7	2509,2	5	
187,5	49,1	13,4	104,2	539,4	2131,5	1582,9	548,6	5553,8	3235,2	6	
566,6	594,9	54,6	1535,7	22,0	8341,7	5617,2	2700,5	12904,1	12904,1	7	
350,1	989,1	35,0	297,5	206,3	3063,5	2181,8	881,7	5546,2	5446,9	8	
467,9	387,5	53,0	1879,4	1521,6	6662,9	3949,7	2463,5	7560,2	6747,0	9	
260,4	427,2	31,1	826,1	774,3	5207,9	3023,6	2184,3	9894,6	9859,2	10	
186,1	142,6	18,5	357,3	136,9	3176,1	1511,8	1664,3	5116,3	4709,3	11	
255,1	208,3	23,2	363,5	21,1	1832,6	1154,6	667,6	3805,0	3770,0	12	
222,5	653,4	55,8	3050,6	1848,9	6130,0	3998,6	2122,4	7596,0	7548,1	13	
930,7	2809,0	558,6	7151,0	12204,0	25627,2	17583,0	8044,2	33533,5	29534,9	14	
191,6	121,0	14,4	93,4	116,4	2973,2	2022,9	950,4	4924,5	3179,7	15	
215,4	348,9	26,0	231,5	1697,6	2753,3	2162,7	586,6	6015,7	5351,0	16	
524,7	330,5	13,3	224,7	2151,0	3153,3	1974,6	1178,7	6291,1	6291,1	17	
105,7	365,8	31,3	200,2	1012,2	3105,1	2408,3	693,8	7071,1	5447,1	18	
405,0	473,3	19,3	69,9	1836,8	2447,9	1720,4	727,5	6269,5	6257,2	19	

TABL. 1 (77). DOCHODY BUDŻETÓW GMIN WEDŁUG RODZAJÓW W 2015 R. (cd.)  
 BUDGET REVENUE OF GMINAS BY TYPE IN 2015 (cont.)

Lp.	WYSZCZEGÓLNIENIE SPECIFICATION	Ogółem Grand total	W tym dochody własne						
			razem total	w tym				podatek od nierucho- mości tax on real estate	podatek rolny agricultu- ral tax
				udziały w podatkach stanowiących dochód budżetu państwa share in income from taxes comprising state budget revenue					
				razem total	w podatku dochodowym od in income tax		podatek od nierucho- mości tax on real estate		
osób prawnych corporate	osób fizycznych personal								
w tys. zł									
<b>PODREGION ŁÓDZKI (dok.) SUBREGION (cont.) Powiat zgierski</b>									
Gminy miejskie:									
Urban gminas:									
1	Głowno .....	37601,5	22185,0	8883,9	260,0	8623,8	7850,1	88,6	
2	Ozorków .....	59028,4	33172,0	12596,7	348,2	12248,5	9674,5	96,6	
3	Zgierz .....	159330,9	105557,0	43469,1	2034,9	41434,3	22806,0	124,0	
Gminy miejsko-wiejskie:									
Urban-rural gminas:									
4	Aleksandrów Łódzki .....	97947,9	60015,9	24785,6	1195,9	23589,8	17508,9	431,7	
5	Stryków .....	68204,9	44309,5	11727,8	3933,4	7794,4	25397,0	487,9	
Gminy wiejskie:									
Rural gminas:									
6	Głowno .....	16780,0	4931,7	1961,3	-0,9	1962,2	814,4	718,0	
7	Ozorków .....	22573,2	13073,4	3386,9	-14,3	3401,1	6209,2	652,5	
8	Parzęczew .....	18783,7	10223,3	2466,5	12,8	2453,7	5413,0	318,1	
9	Zgierz .....	43252,7	22311,6	9640,1	125,5	9514,6	7242,2	399,0	
<b>PODREGION PIOTRKOWSKI SUBREGION Powiat bełchatowski</b>									
Gminy miejskie:									
Urban gminas:									
10	Bełchatów .....	184348,1	126917,0	74582,1	2758,9	71823,2	23605,2	111,9	
Gminy miejsko-wiejskie:									
Urban-rural gminas:									
11	Zelów .....	45768,1	18166,9	7473,4	128,3	7345,1	5233,1	424,0	
Gminy wiejskie:									
Rural gminas:									
12	Bełchatów .....	39624,6	24472,9	10174,3	338,6	9835,7	6818,8	387,3	
13	Drużbice .....	17683,6	6391,3	2191,0	0,8	2190,2	1511,6	376,1	
14	Kleszczów .....	269999,7	261421,7	16409,6	11992,5	4417,1	121251,7	22,6	
15	Kluki .....	13709,8	6788,1	2727,0	4,7	2722,3	2939,0	78,3	
16	Rusiec .....	16094,4	8075,1	2755,4	25,0	2730,4	2998,8	242,7	
17	Szczerców .....	45362,8	29064,0	6410,8	1302,5	5108,3	18124,7	54,9	
<b>Powiat opoczyński</b>									
Gminy miejsko-wiejskie:									
Urban-rural gminas:									
18	Drzewica .....	31347,4	8119,1	4391,4	191,9	4199,6	1477,0	304,4	
19	Opoczno .....	101830,3	49980,0	21352,2	694,7	20657,5	16431,4	675,3	

<i>Of which</i>											<i>No.</i>
<i>ovn revenue</i>					<i>dotacje celowe z budżetu państwa targeted grants from the state budget</i>			<i>subwencja ogólna z budżetu państwa general subvention from the state budget</i>			
<i>of which</i>					<i>razem total</i>	<i>w tym of which</i>		<i>razem total</i>	<i>w tym część oświatowa of which educational part</i>		
<i>podatek od środków transportowych tax on means of transport</i>	<i>podatek od czynności cywilno- prawnych tax on civil law transac- tions</i>	<i>opłata skarbowa stamp duty</i>	<i>dochody z majątku revenue from property</i>	<i>wpływy z usług revenue from services</i>		<i>na zadania z za- kresu admini- stracji rządowej for go- vernment admini- stration tasks</i>	<i>na zadania własne for own tasks</i>				
<i>in thous. zł</i>											
228,5	626,7	69,1	837,1	158,9	6496,9	3916,6	2574,4	8518,0	6107,3	1	
371,2	486,7	36,6	3117,8	2998,1	9801,1	5348,3	4452,8	13911,8	10479,5	2	
1030,3	2113,5	743,2	15254,1	8428,6	22050,0	13130,2	8730,0	30964,0	28994,3	3	
319,5	1669,8	94,1	4294,6	793,2	11836,2	8072,8	3763,4	17380,5	16633,1	4	
432,9	1206,0	49,8	1369,2	540,1	9873,5	3301,4	6572,1	10239,5	9993,1	5	
94,1	104,5	9,1	64,3	586,8	4436,8	2315,3	2121,5	5717,0	2622,5	6	
163,1	341,9	17,0	308,8	288,5	3096,6	2251,8	834,8	5428,3	4733,1	7	
77,9	104,3	20,3	337,6	208,2	2433,1	1777,7	655,4	4757,8	4015,7	8	
488,4	749,4	42,6	234,6	-	5520,5	3763,2	1753,3	11005,6	9519,1	9	
1457,3	2151,6	559,7	7342,8	2182,7	23209,9	14435,8	8774,1	33143,6	32752,2	10	
240,0	317,9	34,9	999,8	887,8	9168,3	6285,2	2883,1	17466,6	11036,2	11	
338,3	317,8	29,4	294,3	2243,6	4442,0	2976,3	1465,7	8124,0	6772,6	12	
194,3	108,7	22,9	358,5	778,2	2519,9	1871,6	648,3	6462,1	3798,7	13	
992,9	184,3	21,6	4433,1	513,0	1714,4	1177,4	537,0	6506,8	6506,8	14	
37,8	124,7	19,3	86,1	207,7	2271,3	1013,7	1245,6	4182,4	3444,8	15	
123,5	47,8	12,3	135,3	870,4	2856,0	2303,2	552,7	5010,6	4155,8	16	
206,5	133,3	27,1	227,7	374,7	4031,6	3078,4	953,2	9355,3	9068,5	17	
118,2	204,9	23,3	135,8	375,0	5576,5	4485,2	1075,7	16297,0	9129,8	18	
1512,4	586,5	325,0	1990,5	1992,7	15879,1	11394,2	4480,1	32661,2	29049,5	19	

TABL. 1 (77). DOCHODY BUDŻETÓW GMIN WEDŁUG RODZAJÓW W 2015 R. (cd.)  
 BUDGET REVENUE OF GMINAS BY TYPE IN 2015 (cont.)

Lp.	WYSZCZEGÓLNIENIE SPECIFICATION	Ogółem Grand total	W tym dochody własne						
			razem total	w tym				podatek od nierucho- mości tax on real estate	podatek rolny agricultu- ral tax
				udziały w podatkach stanowiących dochód budżetu państwa share in income from taxes comprising state budget revenue					
				razem total	w podatku dochodowym od in income tax		podatek od nierucho- mości tax on real estate		
osób prawnych corporate	osób fizycznych personal								
w tys. zł									
<b>PODREGION PIOTRKOWSKI (cd.) SUBREGION (cont.)</b>									
<b>Powiat opoczyński (dok.) (cont.)</b>									
Gminy wiejskie: Rural gminas:									
1	Białaczów .....	18709,3	4741,4	1844,2	2,1	1842,1	648,4	291,0	
2	Mniszków .....	18572,2	9408,0	1471,1	72,8	1398,4	1782,0	402,5	
3	Paradyż .....	15801,0	5537,4	1239,1	27,3	1211,8	1746,0	308,5	
4	Poświętne .....	10873,0	2939,0	1027,1	0,4	1026,7	557,1	127,1	
5	Sławno .....	27466,2	10082,2	3010,3	308,0	2702,3	3444,6	375,5	
6	Żarnów .....	20951,6	5208,7	1902,4	0,5	1901,8	1042,4	383,0	
<b>Powiat piotrkowski</b>									
Gminy miejsko-wiejskie: Urban-rural gminas:									
7	Sulejów .....	45656,3	17801,5	8578,2	37,9	8540,3	3949,4	740,0	
8	Wolbórz .....	26485,7	14723,4	4132,3	63,0	4069,3	6514,5	810,3	
Gminy wiejskie: Rural gminas:									
9	Aleksandrów .....	17777,6	3857,6	1154,5	3,1	1151,4	547,0	272,5	
10	Czarnocin .....	13390,0	5733,6	1855,2	15,4	1839,8	977,2	479,1	
11	Gorzkowice .....	26389,4	10694,6	4658,1	33,5	4624,6	2602,6	464,7	
12	Grabica .....	20200,9	9984,9	2190,4	27,0	2163,4	4307,0	797,6	
13	Łęki Szlacheckie .....	11678,6	3184,4	1214,9	3,0	1211,9	357,8	299,5	
14	Moszczenica .....	41397,7	20557,4	6493,9	72,9	6421,0	7791,1	956,7	
15	Ręczno .....	10800,3	3190,6	1252,2	2,0	1250,2	378,4	268,4	
16	Rozprza .....	36631,3	12783,6	5988,6	34,9	5953,7	2474,6	925,8	
17	Wola Krzysztoporska ...	42803,3	23530,5	5541,0	147,8	5393,2	7916,7	1060,7	
<b>Powiat radomszczański</b>									
Gminy miejskie: Urban gminas:									
18	Radomsko .....	139662,4	85793,1	33663,7	2224,0	31439,7	32481,9	214,3	
Gminy miejsko-wiejskie: Urban-rural gminas:									
19	Kamieńsk .....	23657,8	13878,5	4381,8	108,9	4272,8	5999,5	152,3	
20	Przedbórz .....	26642,8	9729,5	2977,6	35,0	2942,5	1763,7	129,6	
Gminy wiejskie: Rural gminas:									
21	Dobryczyce .....	14036,7	7563,3	2227,1	4,0	2223,2	2367,5	126,8	
22	Gidle .....	19731,9	7937,1	2385,3	16,6	2368,7	1018,0	300,9	
23	Gomunice .....	17259,6	7122,9	3429,5	32,8	3396,7	1438,9	132,3	
24	Kobiele Wielkie .....	12804,8	3745,2	1461,2	52,0	1409,2	698,0	423,7	
25	Kodrąb .....	16197,6	4783,4	1750,0	15,7	1734,3	801,9	372,9	

<i>Of which</i>											
<i>ovn revenue</i>					<i>dotacje celowe z budżetu państwa targeted grants from the state budget</i>			<i>subwencja ogólna z budżetu państwa general subvention from the state budget</i>			<i>No.</i>
<i>of which</i>					<i>razem total</i>	<i>w tym of which</i>		<i>razem total</i>	<i>w tym część oświatowa of which educational part</i>		
<i>podatek od środków transportowych tax on means of transport</i>	<i>podatek od czynności cywilno- prawnych tax on civil law transac- tions</i>	<i>opłata skarbową stamp duty</i>	<i>dochody z majątku revenue from property</i>	<i>wpływ z usług revenue from services</i>		<i>na zadania z zakresu administracji rządowej for go- vernment admini- stration tasks</i>	<i>na zadania własne for own tasks</i>				
<i>in thous. zł</i>											
35,1	48,2	15,7	95,2	695,2	3716,7	2873,0	749,2	8974,4	4762,0	1	
131,6	87,1	17,2	91,9	601,8	2595,4	2045,5	549,9	6128,9	3720,0	2	
99,8	39,1	11,5	80,6	691,5	2895,4	2364,9	530,5	7129,9	4969,4	3	
59,6	46,2	10,1	68,7	414,4	1664,9	1365,7	299,3	5054,8	2518,3	4	
320,2	154,6	24,8	241,9	1077,6	4542,0	3739,7	802,3	10476,7	7217,7	5	
179,6	52,5	19,2	222,5	651,3	3610,3	2792,6	801,1	8970,1	4264,5	6	
411,5	284,9	55,0	585,0	490,5	7859,2	5195,3	2663,9	18872,2	11598,4	7	
353,1	150,8	33,0	137,3	399,7	4254,9	2912,8	1342,1	6996,7	5888,6	8	
39,7	42,8	12,1	254,9	323,5	5243,4	2958,3	2285,1	7603,3	3914,6	9	
140,2	45,8	12,5	414,9	1119,1	2035,3	1585,0	450,3	5115,9	3561,2	10	
219,2	89,4	23,8	190,6	1122,3	3964,6	2865,9	1098,8	11207,1	7643,9	11	
733,7	88,4	25,7	427,5	100,0	3490,9	2908,7	567,9	6269,9	5358,0	12	
82,5	26,9	12,0	96,5	269,0	2185,7	1717,1	468,6	6262,9	3194,1	13	
479,3	235,8	40,0	981,9	375,0	6990,4	4929,8	2060,6	11208,8	11021,3	14	
38,4	28,3	10,2	148,1	428,7	1874,7	1365,9	508,9	5432,2	2930,1	15	
241,6	175,2	30,8	512,8	75,2	5132,5	3969,2	1163,2	17914,5	11463,4	16	
319,4	165,0	32,7	1252,9	2543,7	6427,5	4330,4	2097,1	11564,0	10302,5	17	
1290,2	1640,8	497,1	3782,8	2984,6	23925,7	15710,9	8115,9	27219,7	27219,7	18	
200,9	86,3	19,3	593,5	189,1	2614,4	1864,2	750,3	6300,4	5576,8	19	
134,7	117,9	22,0	504,0	273,9	5729,1	4189,2	1539,9	10306,2	5492,2	20	
119,7	86,1	14,8	63,5	789,5	2028,4	1609,2	419,2	3856,6	3122,7	21	
252,9	84,5	15,4	71,5	787,2	3738,3	2720,0	1012,3	7877,7	4063,6	22	
133,4	115,4	15,4	148,8	490,9	2474,5	1868,5	606,0	7526,9	5168,9	23	
273,8	71,4	11,4	15,5	107,6	2501,2	1985,1	516,1	6475,3	3568,0	24	
247,0	81,2	16,0	299,0	79,0	2707,7	2104,3	603,4	7302,8	4112,7	25	

TABL. 1 (77). DOCHODY BUDŻETÓW GMIN WEDŁUG RODZAJÓW W 2015 R. (cd.)  
 BUDGET REVENUE OF GMINAS BY TYPE IN 2015 (cont.)

Lp.	WYSZCZEGÓLNIENIE SPECIFICATION	Ogółem Grand total	W tym dochody własne						
			razem total	w tym				podatek od nierucho- mości tax on real estate	podatek rolny agricultu- ral tax
				udziały w podatkach stanowiących dochód budżetu państwa share in income from taxes comprising state budget revenue					
				razem total	w podatku dochodowym od in income tax		podatek od nierucho- mości tax on real estate		
osób prawnych corporate	osób fizycznych personal								
w tys. zł									
<b>PODREGION PIOTRKOWSKI (dok.) SUBREGION (cont.) Powiat radomski (dok.) (cont.)</b>									
Gminy wiejskie (dok.): Rural gminas (cont.):									
1	Lgota Wielka .....	15629,8	6353,0	2015,9	1,3	2014,6	1068,7	359,7	
2	Ładzice .....	14008,1	5961,7	1736,3	0,4	1735,9	2568,9	295,1	
3	Masłowice .....	16136,9	7040,7	2425,6	0,6	2425,0	793,7	355,7	
4	Radomsko .....	16943,8	8106,1	2802,7	25,9	2776,8	2234,4	248,5	
5	Wielgomłynny .....	14781,6	4271,5	1662,2	32,2	1630,0	782,5	466,6	
6	Żyto .....	16364,3	3931,0	1462,1	1,2	1460,9	708,8	652,8	
<b>Powiat tomaszowski</b>									
Gminy miejskie: Urban gminas:									
7	Tomaszów Mazowiecki	188997,4	105341,7	43342,9	1534,6	41808,2	27902,5	108,4	
Gminy wiejskie: Rural gminas:									
8	Będków .....	10680,0	3845,1	1024,5	2,9	1021,6	993,4	550,0	
9	Budziszewice .....	8133,7	2990,8	795,7	2,0	793,7	374,2	219,5	
10	Czerniewice .....	17446,8	5739,3	1785,6	31,2	1754,4	1206,9	302,2	
11	Inowódz .....	17946,1	8594,2	2072,9	9,5	2063,3	3464,4	150,1	
12	Lubochnia .....	25886,9	10041,6	3645,5	114,5	3531,0	3661,4	407,5	
13	Rokiciny .....	21079,5	9559,6	3305,0	12,2	3292,8	2146,6	671,6	
14	Rzeczyca .....	19147,4	7450,4	1193,3	7,2	1186,1	828,9	353,1	
15	Tomaszów Mazowiecki	34894,7	19320,9	7056,8	57,6	6999,2	6581,6	475,7	
16	Ujazd .....	30333,5	17498,7	5600,1	150,3	5449,7	8348,6	318,2	
17	Żelechlinek .....	16915,0	4315,7	1051,9	0,4	1051,5	1478,9	134,6	
<b>PODREGION SIERADZKI SUBREGION Powiat łaski</b>									
Gminy miejsko-wiejskie: Urban-rural gminas:									
18	Łask .....	80147,7	44192,2	19002,5	406,0	18596,4	12843,4	580,2	
Gminy wiejskie: Rural gminas:									
19	Buczek .....	20148,1	9860,4	2650,4	3,5	2646,9	3673,5	351,4	
20	Sędziejowice .....	20104,9	8035,4	3335,4	6,1	3329,3	1067,4	661,6	
21	Widawa .....	23778,3	7945,9	2927,5	49,3	2878,1	1749,9	569,7	
22	Wodzierady .....	10366,0	5525,5	2368,7	2,2	2366,5	1341,0	306,1	

<i>Of which</i>										
<i>ovn revenue</i>					<i>dotacje celowe z budżetu państwa targeted grants from the state budget</i>			<i>subwencja ogólna z budżetu państwa general subvention from the state budget</i>		
<i>of which</i>					<i>razem total</i>	<i>w tym of which</i>		<i>razem total</i>	<i>w tym część oświatowa of which educational part</i>	<i>No.</i>
<i>podatek od środków transportowych tax on means of transport</i>	<i>podatek od czynności cywilno- prawnych tax on civil law transac- tions</i>	<i>opłata skarbową stamp duty</i>	<i>dochody z majątku revenue from property</i>	<i>wpływy z usług revenue from services</i>		<i>na zadania z za- kresu admini- stracji rządowej for go- vernment admini- stration tasks</i>	<i>na zadania własne for own tasks</i>			
<i>in thous. zł</i>										
240,4	61,7	11,8	95,9	694,9	2956,1	2422,2	533,9	5996,5	3904,5	1
135,5	93,3	11,3	138,1	199,7	2409,0	1745,4	663,5	5375,8	4183,4	2
85,6	53,7	14,8	290,9	332,5	2730,0	2095,2	634,8	6128,1	3348,3	3
285,8	123,1	8,2	11,4	628,9	2859,0	2067,1	791,8	5945,6	4490,5	4
101,5	89,1	13,5	145,0	39,4	3039,4	2407,2	632,2	7325,2	4135,3	5
33,5	67,0	11,3	199,8	130,5	3462,3	2639,4	822,9	8153,1	4063,1	6
2352,9	1865,4	533,9	8685,3	3350,6	37888,4	23314,2	14558,0	42207,8	36978,4	7
38,0	33,9	8,1	156,1	620,0	1572,7	1226,1	346,6	4913,5	2572,3	8
142,5	45,2	6,5	107,9	235,0	1467,6	1075,7	391,8	3568,8	2260,9	9
171,0	114,1	11,8	290,0	698,6	3311,1	2414,0	897,2	7647,8	4157,8	10
71,7	90,1	15,0	480,6	58,4	1829,2	1422,2	404,0	3148,7	2505,2	11
160,4	99,1	14,8	81,6	22,2	4986,7	2623,5	2363,2	8046,6	6191,7	12
231,8	70,9	19,9	248,0	1155,7	2811,8	1746,2	1051,2	6011,8	4147,9	13
139,6	41,4	10,0	269,8	644,7	3565,1	2374,5	1187,6	7655,9	4076,5	14
760,2	204,6	18,9	124,5	468,0	5395,6	3611,8	1783,7	9084,4	7877,2	15
198,8	195,6	25,8	585,4	510,1	4344,3	2971,5	1366,3	6108,7	6108,7	16
86,1	43,9	13,2	115,3	623,1	2362,1	1820,2	541,9	5446,0	2899,0	17
704,1	934,2	272,4	928,6	1872,9	11823,3	8499,1	3321,2	20122,2	16730,5	18
169,4	96,6	16,1	252,1	540,7	2400,3	1763,1	637,2	4480,6	3795,7	19
163,2	93,2	16,3	368,1	1127,1	4127,2	2753,9	1368,2	7563,8	4691,4	20
220,1	89,1	19,8	257,1	1045,1	4901,5	3835,4	1054,9	9983,4	5362,6	21
60,9	130,5	12,0	48,4	320,6	1496,9	1179,8	317,2	2985,2	2356,6	22

TABL. 1 (77). DOCHODY BUDŻETÓW GMIN WEDŁUG RODZAJÓW W 2015 R. (cd.)  
 BUDGET REVENUE OF GMINAS BY TYPE IN 2015 (cont.)

Lp.	WYSZCZEGÓLNIENIE SPECIFICATION	Ogółem Grand total	dochody własne					W tym		
			razem total	udziały w podatkach stanowiących dochód budżetu państwa share in income from taxes comprising state budget revenue		podatek od nierucho- mości tax on real estate	podatek rolny agricultu- ral tax	w tym		
				razem total	w podatku dochodowym od in income tax			w tym		
					osób prawnych corporate			osób fizycznych personal		
w tys. zł										
<b>PODREGION</b>										
<b>SIERADZKI (cd.)</b>										
<b>SUBREGION (cont.)</b>										
<b>Powiat pajęczański</b>										
Gminy miejsko-wiejskie:										
Urban-rural gminas:										
1	Działoszyn .....	42308,3	27564,1	10750,7	986,2	9764,5	9553,9	123,9		
2	Pajęczno .....	31871,8	17021,3	7587,4	104,6	7482,8	3959,2	506,9		
Gminy wiejskie:										
Rural gminas:										
3	Kielczygłów .....	17400,4	6161,9	2614,0	3,9	2610,2	2042,0	72,2		
4	Nowa Brzeźnica .....	15299,2	4985,5	1699,4	57,4	1642,0	1110,1	379,5		
5	Rząśnia .....	49348,6	39396,7	2263,3	12,8	2250,5	19684,6	40,2		
6	Siemkowice .....	15647,6	4460,6	1652,8	8,7	1644,2	1086,3	151,8		
7	Strzelce Wielkie .....	18286,3	9032,4	1834,1	10,9	1823,2	669,2	370,6		
8	Sulmierzyce .....	29301,6	21824,7	2754,5	23,9	2730,5	12428,8	221,2		
<b>Powiat poddębicki</b>										
Gminy miejsko-wiejskie:										
Urban-rural gminas:										
9	Poddębice .....	54753,6	21499,3	8396,0	247,6	8148,4	6429,9	988,5		
10	Uniejów .....	43025,9	17644,1	2787,5	93,4	2694,1	4274,4	506,9		
Gminy wiejskie:										
Rural gminas:										
11	Dalików .....	15382,3	6084,9	1185,5	1,4	1184,0	882,0	345,5		
12	Pęczniew .....	11702,6	4223,4	1277,0	1,4	1275,6	1071,5	421,7		
13	Wartkowice .....	22627,7	9100,0	1976,5	1,6	1974,9	2886,7	602,7		
14	Zadzim .....	15109,5	5900,1	1509,2	11,9	1497,3	1751,8	747,8		
<b>Powiat sieradzki</b>										
Gminy miejskie:										
Urban gminas:										
15	Sieradz .....	132154,5	82862,4	34884,0	1403,5	33480,5	23944,2	264,4		
Gminy miejsko-wiejskie:										
Urban-rural gminas:										
16	Błaszki .....	42435,3	14038,8	4962,8	82,2	4880,6	3187,5	2033,6		
17	Warta .....	37344,8	11099,6	3886,1	14,4	3871,7	1778,0	1652,9		
18	Złoczew .....	26293,8	7971,5	2770,7	35,4	2735,3	2165,4	608,4		
Gminy wiejskie:										
Rural gminas:										
19	Brąszewice .....	17390,9	4168,8	1351,6	3,0	1348,6	741,9	105,4		
20	Brzeźnio .....	23220,4	8268,4	2509,6	46,8	2462,8	996,6	549,0		
21	Burzenin .....	17211,4	6009,1	1831,1	2,8	1828,3	878,9	507,7		
22	Goszczanów .....	21351,4	4741,2	1243,9	7,5	1236,4	515,3	658,1		
23	Klonowa .....	9277,7	3077,5	643,1	0,8	642,2	1121,7	191,5		
24	Sieradz .....	34038,8	15451,5	4646,4	111,9	4534,5	6823,0	785,9		
25	Wróblew .....	21201,9	9216,2	2293,1	112,8	2180,3	2952,4	1051,6		



<i>Of which</i>											<i>No.</i>
<i>ovn revenue</i>					<i>dotacje celowe z budżetu państwa targeted grants from the state budget</i>			<i>subwencja ogólna z budżetu państwa general subvention from the state budget</i>			
<i>of which</i>					<i>razem total</i>	<i>w tym of which</i>		<i>razem total</i>	<i>w tym część oświatowa of which educational part</i>		
<i>podatek od środków transportowych tax on means of transport</i>	<i>podatek od czynności cywilno- prawnych tax on civil law transactions</i>	<i>opłata skarbową stamp duty</i>	<i>dochody z majątku revenue from property</i>	<i>wpływy z usług revenue from services</i>		<i>na zadania z za- kresu admini- stracji rządowej for go- vernment admini- stration tasks</i>	<i>na zadania własne for own tasks</i>				
<i>in thous. zł</i>											
1476,0	205,5	34,8	463,5	525,9	5099,3	3726,8	1372,4	9103,8	8678,7	1	
451,1	224,2	188,4	612,6	224,3	4765,5	3523,1	1242,4	9434,4	6891,3	2	
171,5	46,1	8,3	100,9	589,2	2443,0	1766,3	676,7	5860,6	3077,7	3	
60,8	52,6	13,0	75,6	432,6	2105,7	1515,6	590,2	6383,0	3500,9	4	
82,9	40,9	14,9	132,2	199,8	2867,1	1725,4	1141,7	4597,1	4065,9	5	
95,1	47,9	12,4	174,6	576,3	2558,5	2082,5	475,9	7859,8	4385,5	6	
91,7	48,1	14,7	116,2	946,3	2222,5	1617,8	604,7	6298,2	3623,8	7	
90,6	116,7	19,7	2068,4	531,9	2125,6	1489,6	636,0	3445,1	3402,6	8	
498,7	375,6	147,9	1183,9	470,8	8620,3	5797,1	2813,2	14535,8	8234,8	9	
235,0	144,4	32,5	1624,6	742,8	4557,4	2983,3	1574,0	7440,4	5264,9	10	
40,3	75,1	16,0	31,9	478,0	2414,7	1882,3	532,4	6278,2	3649,4	11	
51,2	90,4	13,6	127,5	184,9	2595,6	1741,1	854,5	4359,4	2584,3	12	
86,7	84,2	18,7	983,9	1402,5	4711,1	3235,7	1475,5	6243,8	3954,6	13	
85,4	56,7	18,2	88,9	798,8	2695,4	2215,1	480,3	6332,5	3919,9	14	
981,9	1134,0	618,6	8642,0	1232,8	14829,1	10619,1	4206,0	22264,8	22249,2	15	
479,3	152,6	45,5	321,3	677,6	7791,0	5781,3	2009,7	19761,3	12067,5	16	
331,1	237,0	37,1	159,1	209,3	6628,2	4936,3	1681,9	17777,5	9402,4	17	
227,5	158,3	17,0	546,8	159,9	4847,3	4033,9	813,4	10789,4	6852,2	18	
330,8	59,6	13,4	54,8	661,4	3579,6	2952,0	627,6	8202,5	4905,4	19	
134,3	87,8	19,1	66,5	166,1	3137,8	2442,6	695,2	8102,3	4909,6	20	
154,7	111,3	15,8	113,1	1294,0	3255,9	2523,9	732,0	7416,4	4215,8	21	
90,0	47,8	22,7	94,6	863,7	5001,4	2553,3	2448,1	9139,9	4735,9	22	
121,8	28,3	7,0	64,2	378,3	1909,0	1519,8	389,3	4080,4	2314,1	23	
318,9	252,6	15,8	158,6	280,3	6848,7	4006,1	2842,6	11122,7	7366,5	24	
322,8	101,5	20,5	433,8	1108,2	3556,8	2341,4	1215,4	7162,6	4579,6	25	

TABL. 1 (77). DOCHODY BUDŻETÓW GMIN WEDŁUG RODZAJÓW W 2015 R. (cd.)  
 BUDGET REVENUE OF GMINAS BY TYPE IN 2015 (cont.)

Lp.	WYSZCZEGÓLNIENIE SPECIFICATION	Ogółem Grand total	W tym dochody własne						
			razem total	w tym				podatek od nierucho- mości tax on real estate	podatek rolny agricultu- ral tax
				udziały w podatkach stanowiących dochód budżetu państwa share in income from taxes comprising state budget revenue					
				razem total	w podatku dochodowym od in income tax		podatek od nierucho- mości tax on real estate		
osób prawnych corporate	osób fizycznych personal								
w tys. zł									
<b>PODREGION SIERADZKI (dok.) SUBREGION (cont.) Powiat wieluński</b>									
Gminy miejsko-wiejskie:									
Urban-rural gminas:									
1	Wieluń .....	94712,0	57534,8	24374,0	1052,4	23321,6	14556,6	717,9	
Gminy wiejskie:									
Rural gminas:									
2	Biała .....	15925,4	4889,9	1696,4	31,8	1664,6	764,9	719,5	
3	Czarnożyły .....	12646,6	5316,9	1739,0	36,3	1702,6	1482,0	539,7	
4	Konopnica .....	14632,1	4492,5	1238,8	9,8	1229,1	821,9	445,7	
5	Mokrsko .....	19413,9	6335,8	1915,8	14,1	1901,6	1513,4	618,3	
6	Osjaków .....	17124,0	5480,9	2016,1	2,7	2013,4	1223,1	161,8	
7	Ostrówek .....	15439,5	4601,9	1323,7	1,9	1321,8	1435,2	301,1	
8	Pątnów .....	19516,6	5618,1	2067,6	5,9	2061,7	755,6	572,7	
9	Skomlin .....	14889,0	4673,6	1150,8	61,0	1089,7	730,8	304,1	
10	Wierzchlas .....	24462,1	8098,1	2602,4	3,3	2599,1	1062,8	386,1	
<b>Powiat wieruszowski</b>									
Gminy miejsko-wiejskie:									
Urban-rural gminas:									
11	Wieruszów .....	46985,3	28404,4	11239,9	812,6	10427,3	9647,0	148,8	
Gminy wiejskie:									
Rural gminas:									
12	Bolesławiec .....	14135,6	4653,0	2019,7	16,1	2003,6	613,8	215,3	
13	Czastary .....	12635,2	3400,3	1339,5	27,0	1312,5	642,7	203,7	
14	Galewice .....	20686,5	7453,7	2659,4	25,5	2633,8	1450,5	87,0	
15	Lututów .....	14098,8	5487,0	2133,9	7,1	2126,9	1011,8	306,1	
16	Łubnice .....	13968,5	6143,8	1676,5	5,3	1671,3	663,0	571,6	
17	Sokolniki .....	16813,8	6066,8	1928,2	32,3	1896,0	1671,0	285,7	
<b>Powiat zduńskowski</b>									
Gminy miejskie:									
Urban gminas:									
18	Zduńska Wola .....	116316,9	64737,1	29902,2	1333,0	28569,2	18569,4	144,2	
Gminy miejsko-wiejskie:									
Urban-rural gminas:									
19	Szadek .....	23061,5	8049,4	2906,6	38,3	2868,2	1760,2	1088,6	
Gminy wiejskie:									
Rural gminas:									
20	Zapolice .....	14028,8	4704,0	2271,8	5,6	2266,2	932,9	373,8	
21	Zduńska Wola .....	35329,6	16724,5	7462,8	303,9	7158,9	5505,3	602,6	

<i>Of which</i>											<i>No.</i>
<i>ovn revenue</i>					<i>dotacje celowe z budżetu państwa targeted grants from the state budget</i>			<i>subwencja ogólna z budżetu państwa general subvention from the state budget</i>			
<i>of which</i>					<i>razem total</i>	<i>w tym of which</i>		<i>razem total</i>	<i>w tym część oświatowa of which educational part</i>		
<i>podatek od środków transportowych tax on means of transport</i>	<i>podatek od czynności cywilno- prawnych tax on civil law transactions</i>	<i>opłata skarbową stamp duty</i>	<i>dochody z majątku revenue from property</i>	<i>wpływ z usług revenue from services</i>		<i>na zadania z za- kresu admini- stracji rządowej for go- vernment admini- stration tasks</i>	<i>na zadania własne for own tasks</i>				
<i>in thous. zł</i>											
2783,8	1029,8	422,5	4234,6	74,3	15823,5	10093,3	5722,2	20521,1	19704,8	1	
240,8	79,7	14,2	19,7	553,6	2882,4	2261,4	621,0	8075,6	4648,5	2	
122,7	47,8	12,7	10,9	749,8	1962,9	1545,0	417,8	5205,0	3555,0	3	
63,6	60,8	11,3	352,5	577,2	2922,2	2405,8	504,2	5464,3	3301,7	4	
57,9	280,3	16,1	176,8	741,9	4232,6	3037,4	1187,3	7230,5	4824,0	5	
81,5	79,1	15,5	229,5	734,0	2826,1	2243,0	583,1	7158,4	4605,8	6	
120,5	46,5	12,8	171,5	614,2	3197,6	2634,6	563,0	6406,4	3689,5	7	
97,7	84,7	16,5	240,7	633,4	3300,5	2544,4	756,1	10561,2	5898,5	8	
34,3	41,5	9,7	46,3	584,6	2454,8	1265,7	1189,2	5442,7	2896,4	9	
154,9	81,3	19,6	144,3	827,4	3142,0	2463,9	678,1	10255,6	6088,9	10	
746,4	491,2	144,6	1494,3	698,2	7150,8	4474,5	2676,3	9939,2	9688,2	11	
164,8	53,0	10,1	122,4	723,7	2358,7	1528,6	823,0	5881,9	3139,2	12	
112,4	29,3	11,8	53,4	548,7	1923,7	1429,9	493,8	6118,3	3185,7	13	
162,9	60,7	13,3	306,4	1157,0	2931,3	2139,4	791,9	9697,1	5641,6	14	
204,7	47,8	13,4	128,6	856,8	2400,5	1827,4	564,1	5953,8	3945,3	15	
407,2	34,8	9,4	74,7	814,9	1942,9	1456,5	473,9	5881,8	3784,4	16	
239,5	154,3	13,0	107,5	731,9	2599,8	1749,9	849,9	7764,2	4933,2	17	
935,0	1372,0	310,9	2037,9	2336,1	17051,9	12228,3	4823,6	30959,9	24619,5	18	
144,8	111,1	19,4	113,1	333,6	4347,8	3008,5	1324,9	7962,9	5272,4	19	
103,4	119,7	16,3	110,0	161,6	3129,6	1904,3	1210,9	4606,8	3566,5	20	
185,9	242,3	18,7	240,7	384,3	5177,0	3566,4	1597,2	12971,5	9640,6	21	

TABL. 1 (77). DOCHODY BUDŻETÓW GMIN WEDŁUG RODZAJÓW W 2015 R. (cd.)  
 BUDGET REVENUE OF GMINAS BY TYPE IN 2015 (cont.)

Lp.	WYSZCZEGÓLNIENIE SPECIFICATION	Ogółem Grand total	W tym dochody własne					
			razem total	udziały w podatkach stanowiących dochód budżetu państwa share in income from taxes comprising state budget revenue		podatek od nierucho- mości tax on real estate	podatek rolny agricultu- ral tax	
				razem total	w podatku dochodowym od in income tax			
					osób prawnych corporate			osób fizycznych personal
w tys. zł								
<b>PODREGION SKIERNIEWICKI SUBREGION</b>								
<b>Powiat kutnowski</b>								
Gminy miejskie: Urban gminas:								
1	Kutno .....	157123,4	106487,5	38271,1	3010,8	35260,3	37649,7	218,6
Gminy miejsko-wiejskie: Urban-rural gminas:								
2	Krośniewice .....	29113,3	13286,4	3554,6	116,0	3438,6	3886,9	1114,0
3	Żychlin .....	33828,3	18933,3	7492,7	597,8	6894,9	6733,2	785,5
Gminy wiejskie: Rural gminas:								
4	Bedno .....	14095,2	5996,6	2366,0	30,2	2335,8	939,2	1006,5
5	Dąbrowice .....	9145,7	3151,1	515,8	0,5	515,2	362,2	415,0
6	Krzyżanów .....	13621,7	7751,2	1442,0	10,9	1431,1	2333,6	818,6
7	Kutno .....	23915,5	11496,2	4702,2	0,7	4701,5	2219,2	1647,9
8	Łanięta .....	7703,6	2734,0	685,8	8,9	677,0	575,8	581,9
9	Nowe Ostrowy .....	16427,8	9302,3	1158,2	5,4	1152,8	1683,6	470,1
10	Oporów .....	8321,0	3566,4	652,5	0,9	651,7	657,9	832,6
11	Strzelce .....	11723,3	4559,4	1496,7	7,9	1488,8	1188,6	704,9
<b>Powiat łączycki</b>								
Gminy miejskie: Urban gminas:								
12	Łęczycza .....	46303,6	27232,0	10911,9	782,1	10129,7	6509,3	56,7
Gminy wiejskie: Rural gminas:								
13	Daszyna .....	17856,5	5582,9	975,8	4,6	971,2	980,0	958,9
14	Góra Świętej Małgorzaty .....	11803,7	4538,2	1077,3	1,5	1075,8	785,9	927,7
15	Grabów .....	16990,1	5973,1	1531,5	11,3	1520,2	1440,0	1451,6
16	Łęczycza .....	24005,5	9063,4	3286,6	113,1	3173,6	1909,5	1081,2
17	Piątek .....	18552,3	5718,5	2046,7	21,9	2024,8	1519,9	870,8
18	Świnice Warckie .....	12624,8	4225,3	1199,6	7,9	1191,7	1030,0	371,8
19	Witonia .....	10607,3	4615,6	1051,0	2,2	1048,8	765,1	704,0
<b>Powiat łowicki</b>								
Gminy miejskie: Urban gminas:								
20	Łowicz .....	94515,7	60612,6	24093,7	831,9	23261,8	15560,2	75,0

<i>Of which</i>											<i>No.</i>
<i>ovn revenue</i>					<i>dotacje celowe z budżetu państwa targeted grants from the state budget</i>			<i>subwencja ogólna z budżetu państwa general subvention from the state budget</i>			
<i>of which</i>					<i>razem total</i>	<i>w tym of which</i>		<i>razem total</i>	<i>w tym część oświatowa of which educational part</i>		
<i>podatek od środków transportowych tax on means of transport</i>	<i>podatek od czynności cywilno- prawnych tax on civil law transactions</i>	<i>opłata skarbowa stamp duty</i>	<i>dochody z majątku revenue from property</i>	<i>wpływy z usług revenue from services</i>		<i>na zadania z za- kresu admini- stracji rządowej for go- vernment admini- stration tasks</i>	<i>na zadania własne for own tasks</i>				
<i>in thous. zł</i>											
1748,9	2777,5	493,2	7692,6	1763,9	20375,5	13065,5	7300,0	22732,5	21258,2	1	
212,0	156,5	23,8	111,2	358,8	6689,2	3906,1	2783,1	8890,2	6146,7	2	
214,0	239,8	33,5	340,3	549,3	7711,1	4679,6	3031,5	6751,4	5878,4	3	
152,8	88,3	21,0	224,3	585,3	3020,4	2419,2	601,2	5075,7	4178,2	4	
15,6	19,7	5,9	330,3	187,3	1568,7	1152,5	416,3	2430,5	1498,1	5	
181,1	69,8	13,7	65,1	309,2	2032,5	1736,8	295,6	3610,2	2432,2	6	
244,8	304,9	16,5	100,1	1190,7	3818,3	2931,1	872,0	7797,2	5639,9	7	
20,2	27,9	6,3	254,3	270,4	1930,2	1431,9	498,3	3039,4	1731,7	8	
19,5	52,6	10,5	189,9	477,2	2636,7	1883,0	739,3	4215,9	2963,9	9	
13,2	41,2	10,7	67,4	222,9	1671,1	1264,0	407,1	2908,0	1786,7	10	
61,1	61,2	12,2	117,3	317,1	2275,5	1741,8	533,7	4100,5	2655,8	11	
466,8	265,1	208,5	2332,3	2184,4	10092,4	5112,5	4979,9	8230,7	6967,4	12	
35,1	80,4	9,1	690,7	714,9	2549,4	1687,0	862,4	4502,2	2643,6	13	
137,8	63,8	12,7	73,1	661,4	2201,6	1683,1	518,5	4979,5	2820,2	14	
40,7	63,6	25,7	345,0	11,4	3940,3	2945,4	994,8	6908,3	4066,0	15	
479,3	144,6	14,1	104,9	1029,4	3733,3	2861,5	871,8	10502,5	7078,3	16	
72,5	69,3	19,4	83,8	107,6	3543,2	2463,8	1079,4	7585,9	4737,4	17	
31,6	42,3	13,6	249,9	464,5	2184,5	1705,1	470,4	5837,6	2822,6	18	
29,6	49,2	9,6	278,2	563,9	2091,9	1344,5	747,4	3584,0	1976,8	19	
1724,8	782,7	313,6	6123,5	3316,6	14228,9	7464,8	6182,5	18068,9	17802,4	20	

TABL. 1 (77). DOCHODY BUDŻETÓW GMIN WEDŁUG RODZAJÓW W 2015 R. (dok.)

BUDGET REVENUE OF GMINAS BY TYPE IN 2015 (cont.)

Lp.	WYSZCZEGÓLNIENIE SPECIFICATION	Ogółem Grand total	W tym dochody własne						
			razem total	w tym				podatek od nierucho- mości tax on real estate	podatek rolny agricultu- ral tax
				udziały w podatkach stanowiących dochód budżetu państwa share in income from taxes comprising state budget revenue					
				razem total	w podatku dochodowym od in income tax		podatek od nierucho- mości tax on real estate		
osób prawnych corporate	osób fizycznych personal								
w tys. zł									
<b>PODREGION SKIERNIEWICKI (dok.) SUBREGION (cont.)</b>									
<b>Powiat łowicki (dok.) (cont.)</b>									
Gminy wiejskie: Rural gminas:									
1	Bielawy .....	18872,5	7352,0	1956,4	42,6	1913,8	1663,1	1064,4	
2	Chąsno .....	8377,1	2882,9	855,5	2,8	852,7	415,8	509,2	
3	Domaniewice .....	15814,5	5661,3	1713,8	8,8	1705,0	1417,2	352,1	
4	Kiernozia .....	10646,0	3913,7	977,9	0,6	977,3	574,2	743,2	
5	Kocierzew Południowy	14315,0	3114,2	997,0	19,2	977,8	550,0	636,5	
6	Łowicz .....	26266,8	14119,7	3099,9	2,8	3097,1	5312,0	521,7	
7	Łyszkowice .....	19642,3	9736,0	3964,6	552,7	3411,9	2312,7	296,2	
8	Nieborów .....	26261,5	12090,1	5321,8	70,1	5251,7	2857,3	402,3	
9	Zduny .....	20139,5	8249,6	2251,6	21,8	2229,8	814,8	957,9	
<b>Powiat rawski</b>									
Gminy miejskie: Urban gminas:									
10	Rawa Mazowiecka .....	58619,4	38154,1	19228,0	737,2	18490,7	10781,2	45,2	
Gminy miejsko-wiejskie: Urban-rural gminas:									
11	Biała Rawska .....	35930,2	15625,1	5567,2	114,3	5452,9	3938,3	1702,7	
Gminy wiejskie: Rural gminas:									
12	Cielądz .....	13314,8	3988,4	1186,5	79,7	1106,8	1195,0	262,9	
13	Rawa Mazowiecka .....	27109,9	12950,6	3926,1	250,0	3676,1	5161,3	462,2	
14	Regnów .....	5636,0	2175,1	472,0	6,7	465,3	884,5	347,8	
15	Sadkowice .....	20163,1	6127,7	1126,9	17,0	1109,8	1178,6	1230,1	
<b>Powiat skierniewicki</b>									
Gminy wiejskie: Rural gminas:									
16	Bolimów .....	17962,4	8088,2	2139,9	16,6	2123,3	1610,1	379,3	
17	Gluchów .....	18911,0	6218,2	2007,2	4,3	2003,0	1794,8	642,1	
18	Godzianów .....	9632,7	3388,4	1029,5	16,4	1013,2	498,0	294,9	
19	Kowiesy .....	10361,6	4344,2	952,1	5,7	946,3	1221,5	583,6	
20	Lipce Reymontowskie	10391,6	4389,7	1500,3	23,6	1476,7	1145,9	266,8	
21	Maków .....	20951,7	9457,9	3834,7	213,2	3621,5	1335,4	429,3	
22	Nowy Kawęczyn .....	9997,9	4765,9	1757,2	89,0	1668,2	1124,5	543,6	
23	Skierniewice .....	21553,4	12161,4	4447,3	140,8	4306,5	3427,1	577,6	
24	Słupia .....	7739,3	2754,7	931,8	2,5	929,3	353,9	321,8	

<i>Of which</i>											<i>No.</i>
<i>ovn revenue</i>					<i>dotacje celowe z budżetu państwa targeted grants from the state budget</i>			<i>subwencja ogólna z budżetu państwa general subvention from the state budget</i>			
<i>of which</i>					<i>razem total</i>	<i>w tym of which</i>		<i>razem total</i>	<i>w tym część oświatowa of which educational part</i>		
<i>podatek od środków transportowych tax on means of transport</i>	<i>podatek od czynności cywilno- prawnych tax on civil law transac- tions</i>	<i>opłata skarbową stamp duty</i>	<i>dochody z majątku revenue from property</i>	<i>wpływy z usług revenue from services</i>		<i>na zadania z za- kresu admini- stracji rządowej for go- vernment admini- stration tasks</i>	<i>na zadania własne for own tasks</i>				
<i>in thous. zł</i>											
48,0	56,5	29,6	675,1	753,4	3333,5	2511,7	814,8	7614,7	4692,0	1	
107,5	35,0	12,0	108,3	507,6	1404,5	1213,1	191,5	3780,3	2162,5	2	
148,7	73,5	17,2	461,3	590,5	1838,6	1481,9	356,7	5828,3	3764,6	3	
98,6	44,7	14,8	141,8	542,2	1950,0	1371,4	578,6	4547,5	2871,9	4	
107,6	54,9	18,1	37,6	51,0	1831,7	1579,7	248,0	6442,8	3890,6	5	
317,0	172,2	18,3	98,1	1284,4	3186,2	2753,1	433,1	8505,6	5175,7	6	
115,7	93,8	20,5	356,6	699,1	2834,4	2253,1	581,3	6818,8	4291,4	7	
275,4	122,4	35,3	434,2	947,8	2979,2	2284,3	694,9	10952,3	7494,7	8	
152,5	59,8	20,4	184,3	949,2	2959,6	2081,6	878,0	6620,1	3997,9	9	
893,5	617,6	239,4	1443,5	48,1	9140,4	5003,8	4136,7	10386,8	10386,8	10	
691,4	151,4	66,2	527,2	375,6	6821,4	5133,6	1687,8	12572,7	9420,9	11	
41,0	35,9	13,7	54,7	495,3	2477,5	1876,5	593,0	6145,7	3033,6	12	
167,3	326,0	15,9	193,5	56,6	4065,8	3167,2	898,6	7840,4	5400,7	13	
95,5	24,4	6,1	59,5	6,2	1233,3	971,0	262,3	2206,9	1789,4	14	
246,4	59,2	21,9	75,6	351,3	3673,1	2728,3	944,8	7846,4	4713,5	15	
123,1	75,1	13,6	306,4	525,8	1896,7	1229,6	667,1	4794,8	3458,8	16	
157,2	50,6	16,4	228,3	140,2	3132,6	2552,6	580,0	9415,5	5607,0	17	
36,8	30,0	5,0	387,2	323,0	1260,1	962,4	297,8	4676,6	2975,2	18	
75,6	55,2	14,1	356,0	227,0	1686,4	1260,6	425,8	3234,3	2071,2	19	
164,2	67,6	8,0	282,4	206,6	1420,0	1125,8	294,2	4330,7	2745,2	20	
195,5	99,5	11,4	273,7	627,1	2434,0	1484,9	949,2	8349,2	5290,6	21	
49,3	46,5	14,2	150,0	397,4	1566,7	1267,4	299,4	2934,9	2330,5	22	
198,2	204,0	15,6	155,8	871,6	3317,4	2162,7	1154,7	5950,1	4245,9	23	
180,8	40,1	8,0	105,4	203,9	1346,3	1056,4	289,8	3537,6	2105,6	24	

TABL. 2 (78). WYDATKI BUDŻETÓW GMIN WEDŁUG RODZAJÓW W 2015 R.

BUDGET EXPENDITURE OF GMINAS BY TYPE IN 2015

WYSZCZEGÓLNIENIE SPECIFICATION	Ogółem Grand total	Wydatki bieżące Current expenditure						Wydatki majątkowe Property expenditure
		razem total	w tym of which					
			dotacje grants	świadczenia na rzecz osób fizycznych benefits for natural persons	wydatki bieżące jednostek budżetowych current expenditure of budgetary units			
					razem total	w tym of which	zakup materiałów i usług purchase of materials and services	
				wynagrodzenia wages and salaries				
		w tys. zł		in thous. zł				
<b>OGÓŁEM</b> .....	<b>5568578,9</b>	<b>4629067,3</b>	<b>284100,1</b>	<b>699666,1</b>	<b>3533593,5</b>	<b>1805747,5</b>	<b>1063381,4</b>	<b>939511,7</b>
<b>TOTAL</b>								
<b>PODREGION ŁÓDZKI</b>								
<b>SUBREGION</b>								
<b>Powiat brzeziński</b>								
Gminy miejskie:								
Urban gminas:								
Brzeziny .....	39803,3	31703,8	1640,5	5309,8	24236,9	11595,7	8756,2	8099,5
Gminy wiejskie:								
Rural gminas:								
Brzeziny .....	18950,2	13053,1	103,5	2406,8	10465,6	4612,6	3873,0	5897,1
Dmosin .....	15075,1	12933,1	349,2	1976,5	10459,3	5116,3	3230,6	2142,0
Jeżów .....	15537,6	11128,6	251,7	1708,9	8995,2	4153,9	3188,1	4409,1
Rogów .....	11514,9	10831,3	1246,2	1775,0	7737,4	4049,7	2207,9	683,6
<b>Powiat łódzki</b>								
<b>wschodni</b>								
Gminy miejsko-wiejskie:								
Urban-rural gminas:								
Koluszki .....	72686,9	53026,7	3109,6	6934,2	42215,3	22485,5	13461,9	19660,1
Rzgów .....	38174,0	31366,3	2985,5	3010,9	24443,1	11799,5	8817,9	6807,7
Tuszyn .....	41726,7	36398,1	1863,7	5858,0	28234,5	14742,9	9332,7	5328,6
Gminy wiejskie:								
Rural gminas:								
Andrespol .....	36214,0	29823,0	3169,7	4156,8	22330,7	12476,3	6443,8	6391,0
Brójce .....	23131,6	16881,5	686,1	1981,4	14081,2	6831,6	4661,1	6250,0
Nowosolna .....	19286,7	16201,4	1833,1	1725,2	12264,5	6415,2	3995,9	3085,3
<b>Powiat pabianicki</b>								
Gminy miejskie:								
Urban gminas:								
Konstantynów Łódzki	49885,6	46400,1	3567,0	5404,3	36462,0	16354,0	14779,6	3485,5
Pabianice .....	178109,4	172914,8	14557,6	21569,5	135141,4	61810,0	47600,9	5194,6
Gminy wiejskie:								
Rural gminas:								
Dłutów .....	13568,0	11591,3	73,0	1951,7	9391,4	4830,7	2895,0	1976,7
Dobroń .....	21070,5	19607,7	191,1	2460,5	16842,5	8304,4	5504,8	1462,9
Ksawerów .....	28603,0	22433,8	1332,3	1994,4	18916,8	9603,5	6169,4	6169,2
Lutomiersk .....	27204,9	19606,6	1119,4	2891,9	15429,7	8485,6	4265,0	7598,2
Pabianice .....	30375,5	25071,3	1260,6	2488,1	21155,6	10791,2	6173,8	5304,2
<b>Powiat zgierski</b>								
Gminy miejskie:								
Urban gminas:								
Głowno .....	37083,0	34897,5	2664,0	5639,4	26315,4	13593,1	7001,1	2185,6
Ozorków .....	57111,3	52167,5	1620,7	7698,7	42537,1	22506,6	13908,1	4943,8
Zgierz .....	153492,6	147119,6	6417,4	19538,5	119625,0	53197,0	51602,7	6373,0



TABL. 2 (78). WYDATKI BUDŻETÓW GMIN WEDŁUG RODZAJÓW W 2015 R. (cd.)  
 BUDGET EXPENDITURE OF GMINAS BY TYPE IN 2015 (cont.)

WYSZCZEGÓLNIENIE SPECIFICATION	Ogółem Grand total	Wydatki bieżące Current expenditure						Wydatki majątkowe Property expenditure
		razem total	w tym of which					
			dotacje grants	świadczenia na rzecz osób fizycznych benefits for natural persons	wydatki bieżące jednostek budżetowych current expenditure of budgetary units			
					razem total	w tym of which wynagrodzenia wages and salaries	zakup materiałów i usług purchase of materials and services	
		w tys. zł		in thous. zł				
<b>PODREGION ŁÓDZKI (dok.) SUBREGION (cont.)</b>								
<b>Powiat zgierski (dok.) (cont.)</b>								
Gminy miejsko-wiejskie: Urban-rural gminas:								
Aleksandrów Łódzki	98931,0	77692,8	5717,7	10980,8	59900,7	30465,4	18897,8	21238,2
Stryków .....	69125,6	46769,5	5182,6	4652,4	34447,3	16674,2	12152,4	22356,1
Gminy wiejskie: Rural gminas:								
Głowno .....	15906,1	11700,9	485,4	1755,8	9323,1	4512,8	3176,4	4205,3
Ozorków .....	21872,3	20314,5	1068,3	2764,5	16358,4	8399,7	4821,5	1557,9
Parzęczew .....	18905,7	16045,2	1134,1	2030,7	12669,9	6246,2	3498,1	2860,6
Zgierz .....	41621,1	33995,2	2978,9	5746,2	24561,1	13429,1	7055,7	7625,9
<b>PODREGION PIOTRKOWSKI SUBREGION</b>								
<b>Powiat bełchatowski</b>								
Gminy miejskie: Urban gminas:								
Bełchatów .....	182333,4	155560,8	14900,8	21078,3	118068,7	66141,9	34303,1	26772,6
Gminy miejsko-wiejskie: Urban-rural gminas:								
Zelów .....	45049,7	40049,5	2139,7	7522,9	29816,1	15708,6	9379,3	5000,2
Gminy wiejskie: Rural gminas:								
Bełchatów .....	40392,7	35393,2	1440,4	4418,4	29120,8	15078,4	9753,6	4999,6
Drużbice .....	16563,0	13433,0	420,0	2043,0	10753,4	5839,7	2993,8	3129,9
Kleszczów .....	265313,9	168567,5	7279,9	4284,1	103359,1	19028,8	29043,5	96746,4
Klukki .....	14935,0	10689,1	181,9	1556,0	8928,7	4599,8	3019,2	4246,0
Rusiec .....	16040,1	15338,6	628,2	2528,7	12010,2	6038,1	3941,2	701,5
Szczerców .....	48148,0	37255,0	2271,2	4577,3	27837,4	15185,8	8260,6	10893,0
<b>Powiat opoczyński</b>								
Gminy miejsko-wiejskie: Urban-rural gminas:								
Drzewica .....	28509,8	26150,1	1389,9	5007,7	19574,0	11271,8	4837,8	2359,6
Opoczno .....	94611,1	86182,3	8702,5	13564,1	62343,9	34722,2	16297,5	8428,8
Gminy wiejskie: Rural gminas:								
Białaczów .....	18814,5	15732,7	222,1	3352,2	12036,6	7012,9	2942,7	3081,8
Mniszków .....	16956,6	12747,9	285,7	2397,1	9762,6	5672,3	2219,1	4208,7
Paradyż .....	14483,7	13160,6	167,0	2623,1	10344,1	6071,4	2280,9	1323,1
Poświętne .....	9874,9	8105,8	212,2	1431,5	6420,3	3440,5	1852,4	1769,2
Stawno .....	28660,1	22351,1	1179,7	3514,1	17480,8	9652,3	4681,8	6309,0
Zarnów .....	20279,6	15795,8	394,4	3284,7	11951,0	6893,0	2873,0	4483,8

TABL. 2 (78). WYDATKI BUDŻETÓW GMIN WEDŁUG RODZAJÓW W 2015 R. (cd.)  
 BUDGET EXPENDITURE OF GMINAS BY TYPE IN 2015 (cont.)

WYSZCZEGÓLNIENIE SPECIFICATION	Ogółem Grand total	Wydatki bieżące Current expenditure						Wydatki majątkowe Property expenditure
		razem total	w tym of which					
			dotacje grants	świadczenia na rzecz osób fizycznych benefits for natural persons	wydatki bieżące jednostek budżetowych current expenditure of budgetary units			
					razem total	w tym of which	zakup materiałów i usług purchase of materials and services	
				wynagrodzenia wages and salaries				
		w tys. zł		in thous. zł				
<b>PODREGION PIOTRKOWSKI (cd.) SUBREGION (cont.)</b>								
<b>Powiat piotrkowski</b>								
Gminy miejsko-wiejskie: Urban-rural gminas:								
Sulejów .....	43973,2	36950,4	2727,8	7119,3	26698,3	15227,6	6988,5	7022,8
Wolbórz .....	24520,1	22514,5	1382,5	3870,8	17002,2	9086,7	4717,6	2005,6
Gminy wiejskie: Rural gminas:								
Aleksandrów .....	16543,5	12648,5	941,7	2469,7	9145,8	4970,9	2400,1	3895,0
Czarnocin .....	12205,2	11206,8	153,8	1729,6	9281,9	4887,7	2666,4	998,4
Gorzkowice .....	25774,7	23415,9	670,0	3652,0	19074,7	11259,8	4248,2	2358,8
Grabica .....	21240,2	16991,6	810,4	3074,7	13081,5	6034,1	4487,7	4248,6
Łęki Szlacheckie .....	11599,0	10102,8	157,4	1911,1	8016,3	4587,8	1827,1	1496,2
Moszczenica .....	44988,5	33540,8	3532,7	6070,6	23449,5	12626,2	6366,5	11447,6
Ręczno .....	10931,4	9513,9	130,8	1683,4	7640,6	4441,5	1799,3	1417,5
Rozprza .....	35241,8	32871,2	1213,3	4846,7	26266,7	15211,4	6432,5	2370,6
Wola Krzysztoporska	41104,7	32302,2	1594,7	5959,6	24481,6	12217,3	7158,8	8802,5
<b>Powiat radomszczański</b>								
Gminy miejskie: Urban gminas:								
Radomsko .....	144210,9	124091,0	6973,5	21336,4	94836,6	53034,8	23273,2	20119,9
Gminy miejsko-wiejskie: Urban-rural gminas:								
Kamieński .....	22781,9	20127,3	589,6	2647,9	16841,9	8725,9	4452,2	2654,6
Przedbórz .....	25567,4	21697,7	1219,2	5082,4	15130,3	8413,3	3847,2	3869,7
Gminy wiejskie: Rural gminas:								
Dobryczyce .....	13730,0	11834,7	240,9	1938,8	9580,5	5103,5	2780,1	1895,3
Gidle .....	19756,9	17009,8	590,4	3484,9	12745,6	7064,1	3505,5	2747,1
Gomunice .....	16336,9	15421,5	435,9	2274,8	12515,1	6897,8	3285,7	915,4
Kobiele Wielkie .....	11832,8	11198,4	606,7	2131,2	8400,1	4838,6	1923,4	634,3
Kodrąb .....	15738,1	12941,6	194,7	2385,8	10272,6	5359,8	2834,3	2796,5
Lgota Wielka .....	16101,6	12637,2	269,1	2115,8	10138,1	5554,9	2650,6	3464,4
Ładzice .....	13876,1	13089,0	462,9	2209,6	10325,0	5460,1	2914,6	787,1
Masłowie .....	15017,4	11837,6	418,1	2298,3	9107,0	5037,8	2191,0	3179,7
Radomsko .....	16662,6	15503,5	243,9	2942,5	11795,2	6884,4	2884,3	1159,0
Wielgomłynny .....	14366,5	12989,9	672,8	2563,4	9587,9	5450,4	2161,8	1376,6
Żytno .....	15486,9	14491,8	477,8	2890,1	10913,4	5753,5	3096,2	995,1

TABL. 2 (78). WYDATKI BUDŻETÓW GMIN WEDŁUG RODZAJÓW W 2015 R. (cd.)  
 BUDGET EXPENDITURE OF GMINAS BY TYPE IN 2015 (cont.)

WYSZCZEGÓLNIENIE SPECIFICATION	Ogółem Grand total	Wydatki bieżące Current expenditure						Wydatki majątkowe Property expenditure
		razem total	w tym of which					
			dotacje grants	świadczenia na rzecz osób fizycznych benefits for natural persons	wydatki bieżące jednostek budżetowych current expenditure of budgetary units			
					razem total	w tym of which	zakup materiałów i usług purchase of materials and services	
				wynagrodzenia wages and salaries				
		w tys. zł		in thous. zł				
<b>PODREGION PIOTRKOWSKI (dok.) SUBREGION (cont.)</b>								
<b>Powiat tomaszowski</b>								
Gminy miejskie: Urban gminas:								
Tomaszów								
Mazowiecki .....	181233,9	165465,0	11759,2	34022,9	117303,7	65312,6	33938,1	15768,9
Gminy wiejskie: Rural gminas:								
Będków .....	10022,1	9482,0	101,6	1294,6	7908,8	3881,5	2059,0	540,0
Budziszewice .....	8245,6	6554,2	35,0	1300,4	5185,5	2759,6	1369,6	1691,4
Czerniewice .....	16492,0	14790,6	501,8	3065,5	11129,5	6014,6	2710,2	1701,3
Inowódz .....	19120,9	11973,9	1322,5	1723,3	8710,3	4069,2	3099,3	7146,9
Lubochnia .....	25721,1	18790,9	1051,0	3484,0	14108,5	8260,3	3345,0	6930,2
Rokiciny .....	20750,7	15799,9	506,7	2223,7	12867,0	6418,1	3910,8	4950,8
Rzeczyca .....	18615,8	13914,5	487,6	2687,6	10574,3	6012,4	2384,1	4701,3
Tomaszów								
Mazowiecki .....	34025,3	26575,3	1723,2	4807,6	19856,5	9714,0	6076,6	7450,0
Ujazd .....	29174,0	24280,4	1082,3	4132,7	18711,9	9605,2	5968,6	4893,6
Żelechlinek .....	16184,6	10385,5	246,5	1959,9	8071,6	3831,2	1678,6	5799,2
<b>PODREGION SIERADZKI SUBREGION</b>								
<b>Powiat łaski</b>								
Gminy miejsko-wiejskie: Urban-rural gminas:								
Łask .....	75809,6	63436,3	4845,4	9390,4	48720,2	26191,6	13940,0	12373,3
Gminy wiejskie: Rural gminas:								
Buczek .....	18943,0	13007,2	847,7	1747,1	10378,7	5002,4	3641,7	5935,8
Sędziejowice .....	20057,2	17415,0	707,4	2478,4	14139,4	7439,6	4288,4	2642,2
Widawa .....	22191,1	20266,3	808,0	3515,7	15719,4	8196,9	4443,5	1924,8
Wodzierady .....	10039,2	9289,4	373,4	1243,5	7641,2	3776,8	2508,4	749,8

TABL. 2 (78). WYDATKI BUDŻETÓW GMIN WEDŁUG RODZAJÓW W 2015 R. (cd.)

BUDGET EXPENDITURE OF GMINAS BY TYPE IN 2015 (cont.)

WYSZCZEGÓLNIENIE SPECIFICATION	Ogółem Grand total	Wydatki bieżące Current expenditure						Wydatki majątkowe Property expenditure
		razem total	w tym of which					
			dotacje grants	świadczenia na rzecz osób fizycznych benefits for natural persons	wydatki bieżące jednostek budżetowych current expenditure of budgetary units			
					razem total	w tym of which	zakup materiałów i usług purchase of materials and services	
				wynagrodzenia wages and salaries				
w tys. zł in thous. zł								
<b>PODREGION SIERADZKI (cd.) SUBREGION (cont.)</b>								
<b>Powiat pajęczański</b>								
Gminy miejsko-wiejskie: Urban-rural gminas:								
Działoszyn .....	39907,5	36649,4	1355,6	3966,1	30976,5	16300,4	10139,3	3258,1
Pajęczno .....	30900,8	28385,2	988,4	4059,6	22937,8	14276,1	4729,4	2515,5
Gminy wiejskie: Rural gminas:								
Kielczygłów .....	16345,8	12823,8	486,1	2014,3	10131,0	5295,4	2624,6	3522,0
Nowa Brzeźnica .....	15655,8	13811,3	168,2	1852,9	11695,2	6437,1	3521,2	1844,5
Rząśnia .....	36742,0	26004,7	2957,6	2543,4	16433,2	9184,9	4218,3	10737,3
Siemkowice .....	13888,4	13318,8	85,7	2319,5	10871,3	6526,9	2300,6	569,6
Strzelce Wielkie .....	19467,4	13344,6	267,9	1910,8	10908,0	5697,3	3295,0	6122,8
Sulmierzyce .....	42098,9	20084,9	781,7	2151,8	16265,0	8217,4	5473,7	22014,1
<b>Powiat poddębicki</b>								
Gminy miejsko-wiejskie: Urban-rural gminas:								
Poddębice .....	48661,2	36874,1	2188,0	6517,0	27498,0	13382,5	8079,3	11787,1
Uniejów .....	57997,8	23309,3	722,3	3960,5	18216,0	7488,7	7286,9	34688,6
Gminy wiejskie: Rural gminas:								
Dalików .....	15444,3	11852,5	537,6	1834,3	9439,4	4848,6	2668,1	3591,8
Pęczniew .....	11178,8	9775,2	499,9	1851,0	7286,8	3851,4	1977,1	1403,6
Wartkowice .....	20958,7	15736,9	239,1	3434,7	11898,4	6262,7	3141,6	5221,9
Zadzim .....	14245,7	13868,0	173,0	2080,8	11271,7	5703,4	2723,7	377,7
<b>Powiat sieradzki</b>								
Gminy miejskie: Urban gminas:								
Sieradz .....	122966,3	103249,0	5910,8	13123,8	82612,7	38468,8	31738,0	19717,3
Gminy miejsko-wiejskie: Urban-rural gminas:								
Błaszki .....	42158,1	40956,2	1734,2	7701,0	30987,4	17149,2	8248,9	1201,9
Warta .....	36917,8	33366,0	2315,2	5869,7	24828,9	12494,7	8073,9	3551,8
Złoczew .....	25263,5	21894,5	1713,9	3896,0	15927,9	9175,9	3781,1	3369,1

TABL. 2 (78). WYDATKI BUDŻETÓW GMIN WEDŁUG RODZAJÓW W 2015 R. (cd.)  
BUDGET EXPENDITURE OF GMINAS BY TYPE IN 2015 (cont.)

WYSZCZEGÓLNIENIE SPECIFICATION	Ogółem Grand total	Wydatki bieżące Current expenditure						Wydatki majątkowe Property expenditure
		razem total	w tym of which					
			dotacje grants	świadczenia na rzecz osób fizycznych benefits for natural persons	wydatki bieżące jednostek budżetowych current expenditure of budgetary units			
					razem total	w tym of which wynagrodzenia wages and salaries	zakup materiałów i usług purchase of materials and services	
		w tys. zł		in thous. zł				
<b>PODREGION SIERADZKI (cd.) SUBREGION (cont.) Powiat sieradzki (dok.) (cont.)</b>								
Gminy wiejskie: Rural gminas:								
Brąszewice .....	18270,1	14295,8	1563,9	3078,3	9548,5	5541,0	2243,0	3974,3
Brzeźnio .....	23533,0	16198,5	935,6	2671,1	12339,0	6810,1	3236,9	7334,5
Burzenin .....	17139,8	16081,2	506,3	2906,2	12487,0	6585,5	3629,3	1058,7
Goszczanów .....	22140,0	15957,6	1042,2	2537,2	12288,2	6696,6	2907,8	6182,3
Klonowa .....	8674,1	8290,2	380,1	1479,1	6405,8	3575,8	1555,2	383,9
Sieradz .....	33943,1	28223,8	1306,8	4578,1	22150,7	10322,1	5687,2	5719,3
Wróblew .....	19944,1	15886,7	636,8	2250,2	12855,8	7067,2	3278,0	4057,4
<b>Powiat wieluński</b>								
Gminy miejsko-wiejskie: Urban-rural gminas:								
Wieluń .....	106561,2	76796,0	7815,5	12375,7	55919,2	28102,6	19429,1	29765,2
Gminy wiejskie: Rural gminas:								
Biała .....	15567,6	14266,7	749,3	2444,0	10915,7	6162,9	2718,9	1300,9
Czarnożyty .....	12633,0	11215,1	593,8	1678,0	8853,2	5084,1	2153,7	1417,9
Konopnica .....	13619,9	12116,3	1015,3	1727,5	9137,8	4852,4	2680,5	1503,6
Mokrusko .....	19588,7	16458,6	577,4	2511,8	12978,5	7008,1	3380,1	3130,1
Osjaków .....	15900,8	14095,8	1968,3	2256,4	9718,9	5245,7	2710,8	1805,1
Ostrówek .....	15136,3	14295,5	265,6	2469,3	11442,3	6168,4	3112,6	840,8
Pątnów .....	19286,2	18641,8	882,4	2974,7	14390,3	7027,3	3701,3	644,4
Skomlin .....	15616,4	11095,9	378,9	1557,9	8954,1	4449,2	2629,1	4520,4
Wierzchlas .....	24081,9	18305,7	1515,9	2778,0	13913,0	7624,8	3555,9	5776,1
<b>Powiat wierszowski</b>								
Gminy miejsko-wiejskie: Urban-rural gminas:								
Wieruszów .....	46003,2	39748,0	2257,6	5525,3	31563,5	16977,5	9511,8	6255,2
Gminy wiejskie: Rural gminas:								
Bolesławiec .....	13928,6	11129,2	2286,9	1554,8	7165,8	3519,1	2449,9	2799,4
Czastary .....	11010,9	10536,5	592,3	1612,5	8291,2	4518,3	2264,8	474,4
Galewice .....	17947,0	16291,4	558,1	2673,6	12851,2	7562,1	2869,2	1655,6
Lututów .....	13337,1	12949,6	874,7	2168,9	9661,5	5493,3	2207,7	387,6
Łubnice .....	13398,8	11768,0	530,5	1633,4	9363,6	5135,7	2485,6	1630,8
Sokolniki .....	14489,1	13236,3	444,9	1846,4	10862,6	6378,0	2585,6	1252,8

TABL. 2 (78). WYDATKI BUDŻETÓW GMIN WEDŁUG RODZAJÓW W 2015 R. (cd.)  
 BUDGET EXPENDITURE OF GMINAS BY TYPE IN 2015 (cont.)

WYSZCZEGÓLNIENIE SPECIFICATION	Ogółem Grand total	Wydatki bieżące Current expenditure						Wydatki majątkowe Property expenditure
		razem total	w tym of which					
			dotacje grants	świadczenia na rzecz osób fizycznych benefits for natural persons	wydatki bieżące jednostek budżetowych current expenditure of budgetary units			
					razem total	w tym of which	zakup materiałów i usług purchase of materials and services	
				wynagrodzenia wages and salaries				
		w tys. zł		in thous. zł				
<b>PODREGION SIERADZKI (dok.) SUBREGION (cont.)</b>								
<b>Powiat zduńskowolski</b>								
Gminy miejskie: Urban gminas:								
Zduńska Wola .....	108799,1	100078,3	4011,8	16235,6	78698,3	42321,1	23420,9	8720,8
Gminy miejsko-wiejskie: Urban-rural gminas:								
Szadek .....	22208,3	19350,5	1633,4	3637,0	13913,1	7409,3	3904,5	2857,8
Gminy wiejskie: Rural gminas:								
Zapolice .....	14548,0	12294,1	1070,6	2244,6	8887,2	4778,9	2571,7	2253,9
Zduńska Wola .....	32124,2	29106,0	798,1	4752,0	23334,3	12720,2	6050,2	3018,1
<b>PODREGION SKIERNIEWICKI SUBREGION</b>								
<b>Powiat kutnowski</b>								
Gminy miejskie: Urban gminas:								
Kutno .....	158782,1	133273,7	12862,3	18602,8	100437,6	46862,1	40768,5	25508,5
Gminy miejsko-wiejskie: Urban-rural gminas:								
Krośniewice .....	26587,7	24875,7	2107,1	6358,0	16199,2	8384,4	4325,2	1712,0
Żychlin .....	33823,3	31716,5	2694,6	7602,3	21096,4	11279,5	6140,0	2106,9
Gminy wiejskie: Rural gminas:								
Bedlno .....	12938,8	12615,7	560,8	2248,5	9764,4	5501,0	1971,1	323,1
Dąbrowice .....	9257,4	6191,1	93,6	1297,3	4733,0	2295,1	1412,5	3066,3
Krzyżanów .....	14286,2	10529,5	939,3	1596,0	7958,9	3631,6	1966,8	3756,7
Kutno .....	23728,3	21430,5	3769,3	3338,3	14152,4	7078,8	4399,4	2297,8
Łanięta .....	7545,4	7530,0	326,1	1589,3	5554,9	2777,9	1597,8	15,5
Nowe Ostrowy .....	15418,6	13055,5	142,6	2562,7	10227,3	5328,1	2964,4	2363,1
Oporów .....	8702,8	6807,5	170,5	1165,5	5403,9	2794,1	1404,3	1895,3
Strzelce .....	11547,3	9916,6	351,4	1814,6	7674,8	3846,9	2245,4	1630,7
<b>Powiat łączyccki</b>								
Gminy miejskie: Urban gminas:								
Łęczycza .....	45072,0	39940,4	2829,7	8336,6	28434,3	14790,5	9493,3	5131,6
Gminy wiejskie: Rural gminas:								
Daszyna .....	16395,2	12549,9	191,1	2437,1	9556,0	4245,2	3437,7	3845,3
Góra Świętej Małgorzaty .....	11575,4	10623,0	100,2	1595,9	8793,0	4362,2	2720,8	952,4
Grabów .....	18285,5	16144,8	637,4	3122,2	12282,7	6598,7	2955,6	2140,7
Łęczycza .....	22802,4	20877,3	462,0	3404,0	16815,4	9016,3	4539,5	1925,1
Piątek .....	18110,9	16523,1	168,3	2447,3	13793,1	6596,7	4626,3	1587,8
Świnice Warckie .....	11644,5	10610,5	493,8	1800,4	8171,6	4131,9	1950,0	1034,0
Witonia .....	10593,1	8774,9	320,6	1673,6	6700,2	3428,9	1872,2	1818,1

TABL. 2 (78). WYDATKI BUDŻETÓW GMIN WEDŁUG RODZAJÓW W 2015 R. (dok.)

BUDGET EXPENDITURE OF GMINAS BY TYPE IN 2015 (cont.)

WYSZCZEGÓLNIENIE SPECIFICATION	Ogółem Grand total	Wydatki bieżące Current expenditure						Wydatki majątkowe Property expenditure
		razem total	w tym of which					
			dotacje grants	świadczenia na rzecz osób fizycznych benefits for natural persons	wydatki bieżące jednostek budżetowych current expenditure of budgetary units			
					razem total	w tym of which wynagrodzenia wages and salaries	zakup materiałów i usług purchase of materials and services	
		w tys. zł in thous. zł						
<b>PODREGION SKIERNIEWICKI (dok.) SUBREGION (cont.)</b>								
<b>Powiat łowicki</b>								
Gminy miejskie: Urban gminas:								
Łowicz .....	96450,8	78054,5	7735,9	9791,9	60057,0	32117,8	18468,4	18396,3
Gminy wiejskie: Rural gminas:								
Bielawy .....	18814,9	17341,1	2000,9	2416,7	12823,4	6336,2	3077,1	1473,8
Chaśno .....	7938,5	7226,0	185,7	1001,3	6016,4	2923,8	1692,4	712,6
Domaniewice .....	15033,7	11427,6	809,0	1514,1	9082,0	4496,9	2863,7	3606,1
Kiernozia .....	10054,7	9258,0	325,0	1243,2	7581,8	3804,9	1823,7	796,8
Kocierzew								
Południowy .....	14688,9	10314,5	1921,3	1220,3	7070,5	3703,1	1630,2	4374,4
Łowicz .....	25037,0	21275,5	2953,1	2580,2	15658,4	5792,0	4445,5	3761,5
Łyszkowice .....	18422,5	15692,0	613,0	2522,4	12523,8	6398,6	3791,6	2730,4
Nieborów .....	24338,6	22723,5	1362,0	2580,0	18656,7	10430,1	5091,5	1615,1
Zduny .....	23812,4	14446,8	539,3	1769,0	11925,9	6145,1	3240,9	9365,6
<b>Powiat rawski</b>								
Gminy miejskie: Urban gminas:								
Rawa Mazowiecka ...	58718,5	51527,0	5048,6	6500,2	38812,5	22708,6	9885,1	7191,5
Gminy miejsko-wiejskie: Urban-rural gminas:								
Biała Rawska .....	36402,8	31372,9	1412,4	5709,6	23862,5	12438,9	6860,0	5029,9
Gminy wiejskie: Rural gminas:								
Cielądz .....	12422,4	11493,9	433,3	1996,0	8948,5	4612,4	2178,4	928,4
Rawa Mazowiecka ...	26961,6	20877,6	1067,0	3485,7	16177,1	8309,4	4986,2	6083,9
Regnów .....	5714,2	5436,8	135,0	990,0	4265,4	2501,5	790,3	277,4
Sadkowice .....	20247,1	15869,4	167,3	2651,8	12754,3	6963,0	2865,2	4377,7
<b>Powiat skierniewicki</b>								
Gminy wiejskie: Rural gminas:								
Bolimów .....	17907,2	10803,6	1682,0	1184,8	7873,5	3743,6	2666,4	7103,6
Gluchów .....	17943,3	15859,5	878,8	2346,9	12552,6	6536,2	3542,0	2083,8
Godzianów .....	9459,1	7572,5	99,3	964,6	6442,4	3613,5	1640,2	1886,6
Kowiesy .....	10084,8	7815,9	567,4	1234,7	5952,9	3015,6	1721,7	2268,8
Lipce Reymontowskie	10379,3	8968,9	1204,9	1208,1	6474,7	3097,2	1925,3	1410,4
Maków .....	18596,5	15636,8	357,1	1784,8	13401,2	7275,8	3799,0	2959,7
Nowy Kawęczyn .....	9864,2	8261,9	133,7	1266,0	6769,3	3591,6	1863,8	1602,3
Skierniewice .....	22462,1	18501,7	1112,2	2982,8	14083,6	6877,2	5036,5	3960,5
Stupia .....	7350,6	6765,2	283,0	1122,7	5298,9	3010,3	1347,5	585,4

TABL. 3 (79). WYDATKI BUDŻETÓW GMIN WEDŁUG DZIAŁÓW W 2015 R.

BUDGET EXPENDITURE OF GMINAS BY DIVISION IN 2015

WYSZCZEGÓLNIENIE SPECIFICATION	Ogółem Total	W tym Of which									
		rolnic- two i łowiec- two agricul- ture and hunting	tran- sport i łącz- ność tran- sport and commu- nication	gospo- darka miesz- kaniowa dwelling econo- my	admini- stracja pub- liczna public admini- stration	oświata i wycho- wanie educa- tion	ochro- na zdro- wia health care	pomoc społecz- na i po- zostałe zadania w zakre- sie poli- tyki spo- łecznej social assista- nce and other tasks in sphere of social policy	gospo- darka komu- nalna i ochro- na śro- dowiska municipal econo- my and environ- mental protec- tion	kultura i ochro- na dzie- dzictwa narodow- ego culture and pro- tection of nation- al heri- tage	kultura fizyczna physical educa- tion
w tys. zł in thous. zł											
<b>OGÓŁEM .....</b> <b>TOTAL</b>	<b>5568578,9</b>	<b>147340,7</b>	<b>480063,5</b>	<b>159916,1</b>	<b>616848,3</b>	<b>1973906,3</b>	<b>43879,4</b>	<b>864619,5</b>	<b>647260,3</b>	<b>164033,2</b>	<b>97010,6</b>
<b>PODREGION ŁÓDZKI</b> <b>SUBREGION</b>											
<b>Powiat brzeziński</b>											
Gminy miejskie: Urban gminas:											
Brzeziny .....	39803,3	32,8	4359,1	3592,4	3551,9	10406,6	215,4	8004,2	4252,4	1629,4	2074,3
Gminy wiejskie: Rural gminas:											
Brzeziny .....	18950,2	736,9	1182,1	586,0	1916,2	6071,7	39,4	2651,1	4573,6	170,1	0,8
Dmosin .....	15075,1	1488,5	1048,5	587,2	1751,5	5188,1	41,8	2238,2	1280,4	337,0	138,6
Jeżów .....	15537,6	284,5	865,0	20,1	1811,2	4017,8	124,7	1788,6	2480,8	683,2	1879,1
Rogów .....	11514,9	223,9	896,1	9,8	1691,7	4967,2	38,8	2100,3	742,4	203,7	78,1
<b>Powiat łódzki</b> <b>wschodni</b>											
Gminy miejsko-wiejskie: Urban-rural gminas:											
Koluszki .....	72686,9	514,0	9765,6	1319,9	7124,5	24530,7	312,1	8453,9	15468,6	1401,0	639,2
Rzgów .....	38174,0	2487,9	5857,9	1044,3	5651,2	11310,0	441,6	3371,7	3002,8	1211,5	1395,7
Tuszyn .....	41726,7	895,9	3707,2	641,0	5251,7	13151,3	150,9	8003,7	3236,6	1402,2	2596,8
Gminy wiejskie: Rural gminas:											
Andrespol .....	36214,0	189,5	3680,9	255,0	3556,5	14286,0	188,0	5080,2	5347,9	662,5	375,9
Brójce .....	23131,6	1223,2	1472,2	725,7	2668,4	11521,7	620,9	2254,6	1291,0	597,9	35,8
Nowosolna .....	19286,7	1963,2	1619,4	156,4	2837,0	7317,0	41,1	1716,2	2067,3	599,3	100,6
<b>Powiat pabianicki</b>											
Gminy miejskie: Urban gminas:											
Konstantynów Łódzki	49885,6	39,2	4756,0	3521,3	4905,8	16450,1	375,7	8285,6	5216,2	1238,9	2589,4
Pabianice .....	178109,4	18,1	18604,7	4676,2	13548,2	61014,6	9135,5	36658,5	14401,9	3251,1	6534,2
Gminy wiejskie: Rural gminas:											
Dłutów .....	13568,0	233,7	2089,3	223,5	1638,9	4690,3	37,9	2706,0	674,9	218,7	114,6
Dobroń .....	21070,5	1383,0	2360,8	133,5	2757,4	8166,3	111,0	2790,6	1658,6	697,2	185,5
Ksawerów .....	28603,0	2623,1	4954,9	441,9	3691,5	9222,6	82,9	2896,6	2719,5	565,0	151,5
Lutomiersk .....	27204,9	344,2	1726,2	115,2	4026,3	12764,2	43,6	2871,6	1349,4	906,0	307,4
Pabianice .....	30375,5	2608,4	2400,3	242,6	2972,3	10279,3	1817,5	2585,0	3521,9	1705,2	308,0



TABL. 3 (79). WYDATKI BUDŻETÓW GMIN WEDŁUG DZIAŁÓW W 2015 R. (cd.)  
 BUDGET EXPENDITURE OF GMINAS BY DIVISION IN 2015 (cont.)

WYSZCZEGÓLNIENIE SPECIFICATION	Ogółem Total	W tym Of which									
		rolnic- two i łowic- two agricul- ture and hunting	tran- sport i łącz- ność tran- sport and commu- nication	gospo- darka miesz- kaniowa dwelling econo- my	admini- stracja pub- liczna public admini- stration	oświata i wych- wanie educa- tion	ochro- na zdrowia health care	pomoc społecz- na i po- zostałe zadania w zakre- sie poli- tyki społecz- nej social assista- nce and other tasks in sphere of social policy	gospo- darka komu- nalna i ochro- na środowiska municipal econo- my and environ- mental protec- tion	kultura i ochro- na dziedzictwa narodowe- go culture and protec- tion of national heri- tage	kultura fizyczna physical educa- tion
		w tys. zł					in thous. zł				
<b>PODREGION ŁÓDZKI (dok.) SUBREGION (cont.)</b>											
<b>Powiat zgierski</b>											
Gminy miejskie: Urban gminas:											
Głowno .....	37083,0	45,1	1687,3	203,4	5912,2	14192,7	372,0	7527,3	3758,8	530,0	589,8
Ozorków .....	57111,3	9,5	4678,6	3203,1	5761,4	23233,2	448,6	10460,7	4140,6	762,7	2377,1
Zgierz .....	153492,6	77,4	20481,1	10158,1	13800,6	51772,1	1117,9	27755,0	13766,0	3714,5	3940,4
Gminy miejsko-wiejskie: Urban-rural gminas:											
Aleksandrów Łódzki	98931,0	271,8	3973,6	1717,5	10407,8	38476,5	550,0	16237,6	14650,4	894,1	4841,6
Stryków .....	69125,6	1016,2	15917,7	2204,9	5660,8	20150,5	400,3	6344,6	9305,3	2361,0	1061,3
Gminy wiejskie: Rural gminas:											
Głowno .....	15906,1	482,0	4049,1	0,3	1926,5	4785,4	22,9	2213,5	1013,1	135,6	17,0
Ozorków .....	21872,3	561,1	1084,0	374,0	4454,6	7579,4	108,6	3000,3	2891,6	733,5	116,3
Parzęczew .....	18905,7	1036,5	1901,8	1241,5	3145,2	6331,5	89,6	2431,9	1412,8	562,2	100,0
Zgierz .....	41621,1	2723,1	3196,0	187,5	5977,4	15429,2	126,7	6170,1	4946,1	759,1	487,6
<b>PODREGION PIOTRKOWSKI SUBREGION</b>											
<b>Powiat bełchatowski</b>											
Gminy miejskie: Urban gminas:											
Bełchatów .....	182333,4	7,4	15661,1	4747,1	18608,0	66059,0	1054,1	32152,2	25091,1	6359,0	2927,4
Gminy miejsko-wiejskie: Urban-rural gminas:											
Zelów .....	45049,7	650,2	2419,6	291,3	4997,6	16280,0	193,8	10961,0	5622,2	1098,6	304,1
Gminy wiejskie: Rural gminas:											
Bełchatów .....	40392,7	3558,7	1481,8	348,0	4842,5	16272,3	98,7	5085,0	2914,3	1388,2	662,6
Drużbice .....	16563,0	2182,1	631,2	103,5	2003,7	5954,4	48,7	2348,0	1352,7	856,5	485,1
Kleszczów .....	265313,9	109,2	22647,7	5427,7	9197,3	24146,6	3301,7	4166,7	114529,5	6559,5	2842,2
Kluki .....	14935,0	506,4	1911,1	95,0	1883,7	6355,8	49,9	1726,6	1190,2	378,0	136,7
Rusiec .....	16040,1	457,1	778,8	154,9	2379,6	6377,4	87,4	2695,6	1022,7	656,9	115,9
Szczerców .....	48148,0	1900,0	1596,7	111,9	3206,5	20982,6	198,7	4994,5	3931,5	1170,8	1516,8

TABL. 3 (79). WYDATKI BUDŻETÓW GMIN WEDŁUG DZIAŁÓW W 2015 R. (cd.)

BUDGET EXPENDITURE OF GMINAS BY DIVISION IN 2015 (cont.)

WYSZCZEGÓLNIENIE SPECIFICATION	Ogółem Total	W tym Of which									
		rolnic- two i łowiec- two agricul- ture and hunting	tran- sport i łącz- ność tran- sport and commu- nication	gospo- darka miesz- kaniowa dwelling econo- my	admini- stracja pub- liczna public admini- stration	oświata i wycho- wanie educa- tion	ochro- na zdro- wia health care	pomoc spolecz- na i po- zostałe zadania w zakre- sie poli- tyki spo- łecznej social assista- nce and other tasks in sphere of social policy	gospo- darka komu- nalna i ochro- na śro- dowiska municipal econo- my and environ- mental protec- tion	kultura i ochro- na dzie- dzictwa narod- owego culture and pro- tection of nation- al heri- tage	kultura fizyczna physical educa- tion
		w tys. zł in thous. zł									
<b>PODREGION PIOTRKOWSKI (cd.) SUBREGION (cont.)</b>											
<b>Powiat opoczyński</b>											
Gminy miejsko-wiejskie: Urban-rural gminas:											
Drzewica .....	28509,8	262,5	1910,4	262,9	2948,1	12773,5	127,6	5381,3	1999,2	1191,9	352,6
Opoczno .....	94611,1	386,5	6253,4	2372,6	8347,0	42520,9	527,0	16638,6	9920,8	3180,4	1147,3
Gminy wiejskie: Rural gminas:											
Białaczów .....	18814,5	519,8	904,3	20,0	3184,3	6367,8	63,1	3869,4	2338,3	895,1	55,3
Mniszków .....	16956,6	840,8	299,5	0,0	2223,7	5226,7	58,6	2393,0	4363,8	802,9	64,7
Paradyż .....	14483,7	450,3	314,3	5,5	1759,9	6542,7	29,8	2506,5	2249,7	181,2	49,5
Poświętne .....	9874,9	1688,0	846,4	3,1	1812,1	3007,9	33,2	1387,3	459,4	314,3	52,7
Stawno .....	28660,1	3273,2	821,4	285,7	3870,6	11289,5	78,1	4616,9	924,0	2448,4	234,5
Żarnów .....	20279,6	2615,6	1439,1	157,7	2507,2	6268,4	95,7	4039,1	776,8	644,8	73,6
<b>Powiat piotrkowski</b>											
Gminy miejsko-wiejskie: Urban-rural gminas:											
Sulejów .....	43973,2	1217,2	4818,1	323,4	4929,7	18624,1	475,0	8157,8	2706,3	981,0	208,2
Wolbórz .....	24520,1	588,4	1890,8	141,5	3614,6	9851,6	188,6	4327,1	1539,7	1072,9	270,6
Gminy wiejskie: Rural gminas:											
Aleksandrów .....	16543,5	357,3	3641,8	121,3	2160,5	4821,1	151,2	3558,3	735,0	244,7	82,6
Czarnocin .....	12205,2	307,8	930,6	195,4	1614,8	4992,1	44,3	1971,1	916,1	311,8	50,8
Gorzkowice .....	25774,7	395,1	1019,4	550,7	3223,8	10479,2	43,6	3655,3	3787,7	492,6	228,3
Grabica .....	21240,2	553,6	3017,9	139,3	2313,3	7495,9	48,6	3074,4	3371,0	352,0	100,6
Łęki Szlacheckie .....	11599,0	277,2	893,5	54,2	1650,1	5151,5	46,8	1993,7	504,9	156,9	15,4
Moszczenica .....	44988,5	424,1	7750,2	250,6	3640,2	17724,6	153,0	6959,9	4364,9	1307,2	306,4
Ręczno .....	10931,4	215,9	946,5	138,9	1796,2	4530,7	38,5	1803,9	733,4	98,7	44,8
Rozprza .....	35241,8	968,0	1951,2	320,3	4655,3	17803,4	146,6	5502,3	1516,4	829,7	260,0
Wola Krzysztoporska	41104,7	710,3	2357,4	1490,2	3433,0	17532,5	239,2	6335,9	5824,8	1055,5	336,0

TABL. 3 (79). WYDATKI BUDŻETÓW GMIN WEDŁUG DZIAŁÓW W 2015 R. (cd.)  
 BUDGET EXPENDITURE OF GMINAS BY DIVISION IN 2015 (cont.)

WYSZCZEGÓLNIENIE SPECIFICATION	Ogółem Total	W tym Of which									
		rolnic- two i łowiec- two agricul- ture and hunting	tran- sport i łącz- ność tran- sport and commu- nication	gospo- darka miesz- kaniowa dwelling econo- my	admini- stracja pub- liczna public admini- stration	oświata i wych- wanie educa- tion	ochro- na zdrow- ia health care	pomoc społecz- na i po- zostałe zadania w zakre- sie poli- tyki społecz- nej social assista- nce and other tasks in sphere of social policy	gospo- darka komo- nalna i ochro- na środowiska municipal econo- my and environ- mental protec- tion	kultura i ochro- na dziedzictwa narodowe- go culture and protec- tion of national heri- tage	kultura fizyczna physical educa- tion
		w tys. zł in thous. zł									
<b>PODREGION PIOTRKOWSKI (cd.) SUBREGION (cont.)</b>											
<b>Powiat radomszczański</b>											
Gminy miejskie: Urban gminas:											
Radomsko .....	144210,9	195,6	17441,0	2344,3	12791,4	50374,6	1069,3	32024,4	11591,6	6835,8	3821,0
Gminy miejsko-wiejskie: Urban-rural gminas:											
Kamieńsk .....	22781,9	294,2	1899,7	281,7	2268,1	10129,7	133,0	2745,8	3268,9	406,8	721,0
Przedbórz .....	25567,4	234,5	945,4	52,5	2915,7	8133,9	140,8	5743,2	4748,3	598,6	176,7
Gminy wiejskie: Rural gminas:											
Dobryszycze .....	13730,0	1635,6	322,1	142,5	1861,2	5637,0	82,5	2135,2	950,3	314,2	104,1
Gidle .....	19756,9	612,1	883,2	390,4	2891,8	7624,1	83,5	3778,8	1345,5	880,4	59,7
Gomunice .....	16336,9	240,0	653,6	110,2	2563,7	7308,9	65,4	2585,1	1214,8	329,1	378,4
Kobiele Wielkie .....	11832,8	321,7	314,9	27,6	1785,2	4959,6	40,8	2203,4	849,8	820,0	20,8
Kodrąb .....	15738,1	2556,5	927,1	13,3	1925,8	5944,5	116,6	2508,4	988,7	175,1	38,2
Lgota Wielka .....	16101,6	1542,6	945,6	207,5	1715,9	5194,1	63,3	2884,3	1067,3	1479,1	157,1
Ładzice .....	13876,1	331,3	899,2	176,3	1808,8	6434,7	74,6	2466,1	1013,2	231,3	6,6
Masłowice .....	15017,4	2362,3	1351,5	232,6	1970,3	4394,5	152,4	2840,2	600,9	213,8	141,4
Radomsko .....	16662,6	113,1	659,5	22,4	1985,1	7623,6	55,3	3043,1	2077,7	101,6	14,0
Wielgomłyny .....	14366,5	715,4	967,7	83,9	2098,9	5322,9	68,9	2736,5	995,0	668,9	71,6
Żytno .....	15486,9	483,7	421,3	7,5	1684,3	7023,4	57,8	3271,5	1313,0	408,0	41,1
<b>Powiat tomaszowski</b>											
Gminy miejskie: Urban gminas:											
Tomaszów Mazowiecki .....	181233,9	6,0	21894,4	2562,5	13042,3	71343,8	2679,4	43394,3	10967,5	4750,2	2914,0
Gminy wiejskie: Rural gminas:											
Będków .....	10022,1	274,6	291,8	0,0	2078,0	3995,4	27,3	1272,3	1154,3	274,3	30,2
Budziszewice .....	8245,6	1044,9	106,0	63,3	1690,9	2900,2	29,1	1293,3	634,2	93,4	34,4
Czerniewice .....	16492,0	791,5	1003,5	383,3	2358,5	5729,7	244,0	3089,3	1462,0	567,2	76,5
Inowódz .....	19120,9	53,0	813,0	280,4	2220,1	4578,8	116,8	2065,2	7320,7	520,8	395,4
Lubochnia .....	25721,1	1851,1	5102,9	860,5	3034,9	8578,7	75,6	3706,0	1426,8	402,1	134,4
Rokiciny .....	20750,7	349,1	1726,0	178,8	2145,4	6547,7	78,7	3249,3	1431,4	629,2	120,2
Rzeczyca .....	18615,8	1959,5	1626,1	1281,4	2315,3	5756,9	66,5	2813,4	1333,4	501,0	173,0
Tomaszów Mazowiecki .....	34025,3	136,7	3588,7	1565,5	3416,9	12099,9	147,8	4819,3	4666,8	2502,4	229,8

TABL. 3 (79). WYDATKI BUDŻETÓW GMIN WEDŁUG DZIAŁÓW W 2015 R. (cd.)  
 BUDGET EXPENDITURE OF GMINAS BY DIVISION IN 2015 (cont.)

WYSZCZEGÓLNIENIE SPECIFICATION	Ogółem Total	W tym Of which										
		rolnic- two i łowiec- two agricul- ture and hunting	tran- sport i łącz- ność tran- sport and commu- nication	gospo- darka miesz- kaniowa dwelling econo- my	admini- stracja pub- liczna public admini- stration	oświata i wycho- wanie educa- tion	ochro- na zdro- wia health care	pomoc społecz- na i po- zostałe zadania w zakre- sie poli- tyki spo- łecznej social assista- nce and other tasks in sphere of social policy	gospo- darka komo- nalna i ochro- na śro- dowiska municip- al econ- omy and environ- mental protec- tion	kultura i ochro- na dzie- dzictwa narodow- ego culture and pro- tection of nation- al heri- tage	kultura fizyczna physical educa- tion	
w tys. zł in thous. zł												
<b>PODREGION PIOTRKOWSKI (dok.) SUBREGION (cont.)</b>												
<b>Powiat tomaszowski (dok.) (cont.)</b>												
Gminy wiejskie (dok.): Rural gminas (cont.):												
Ujazd .....	29174,0	617,0	3148,7	1674,6	4070,3	9500,8	148,3	4396,0	1324,8	1291,9	722,6	
Żelechlinek .....	16184,6	1322,5	633,2	1116,7	4218,8	3289,9	40,9	2083,1	736,0	966,8	38,7	
<b>PODREGION SIERADZKI SUBREGION</b>												
<b>Powiat łaski</b>												
Gminy miejsko-wiejskie: Urban-rural gminas:												
Łask .....	75809,6	1382,9	8334,2	1584,1	10551,6	27465,6	466,5	12877,1	7505,4	1666,7	1933,7	
Gminy wiejskie: Rural gminas:												
Buczek .....	18943,0	344,6	1436,6	188,5	3453,9	5409,7	37,1	2231,8	2552,4	418,4	2220,9	
Sędziejowice .....	20057,2	640,1	2826,5	187,4	2154,7	7017,9	74,9	3209,9	1584,5	738,7	24,0	
Widawa .....	22191,1	1474,2	1879,5	297,3	2378,5	8078,9	138,4	4499,4	1027,9	508,9	125,3	
Wodzierady .....	10039,2	336,6	566,3	144,1	1469,7	4283,2	23,2	1420,5	835,0	359,9	48,2	
<b>Powiat pajęczański</b>												
Gminy miejsko-wiejskie: Urban-rural gminas:												
Działoszyn .....	39907,5	167,6	2504,5	936,3	6238,0	17091,2	184,4	5215,6	4189,3	1113,7	627,5	
Pajęczno .....	30900,8	200,1	718,1	120,4	4161,0	14955,8	200,1	4855,7	2689,9	908,0	187,2	
Gminy wiejskie: Rural gminas:												
Kielczygłów .....	16345,8	321,9	500,6	562,4	2049,3	5617,3	35,1	2052,2	624,4	455,7	78,0	
Nowa Brzeźnica .....	15655,8	1886,5	391,1	11,6	2350,2	6893,5	47,3	1924,2	856,4	285,1	143,9	
Rząśnia .....	36742,0	1027,8	3861,9	571,3	3138,1	11421,9	285,0	2476,8	4328,8	1834,3	925,6	
Siemkowice .....	13888,4	307,5	683,9	127,9	1802,2	7014,6	257,6	2464,8	555,3	83,0	53,8	
Strzelce Wielkie .....	19467,4	5353,7	645,8	23,9	1835,1	5718,6	63,5	2848,4	985,0	318,0	525,6	
Sulmierzyce .....	42098,9	669,4	4404,3	171,5	5175,7	7073,5	264,6	2362,0	16695,6	1511,7	394,1	

TABL. 3 (79). WYDATKI BUDŻETÓW GMIN WEDŁUG DZIAŁÓW W 2015 R. (cd.)  
 BUDGET EXPENDITURE OF GMINAS BY DIVISION IN 2015 (cont.)

WYSZCZEGÓLNIENIE SPECIFICATION	Ogółem Total	W tym Of which									
		rolnictwo i łowiectwo agriculture and hunting	transport i łączność transport and communication	gospodarka mieszkaniowa dwelling economy	administracja publiczna public administration	oświata i wychoowanie education	ochrona zdrowia health care	pomoc społeczna i pozostałe zadania w zakresie polityki społecznej social assistance and other tasks in sphere of social policy	gospodarka komunalna i ochrona środowiska municipal economy and environmental protection	kultura i ochrona dziedzictwa narodowego culture and protection of national heritage	kultura fizyczna physical education
w tys. zł in thous. zł											
<b>PODREGION SIERADZKI (cd.) SUBREGION (cont.)</b>											
<b>Powiat poddębicki</b>											
Gminy miejsko-wiejskie: <i>Urban-rural gminas:</i>											
Poddębice .....	48661,2	2248,9	5248,8	1593,2	4382,3	15236,3	222,3	12403,9	2849,9	783,1	1693,2
Uniejów .....	57997,8	1440,9	4455,6	1997,9	11811,3	7233,8	207,4	3924,4	16426,4	741,9	92,0
Gminy wiejskie: <i>Rural gminas:</i>											
Dalików .....	15444,3	493,8	560,2	206,0	1731,2	6114,3	35,4	1815,3	1130,2	396,8	681,5
Pęczniew .....	11178,8	678,0	1159,7	71,7	1543,5	4051,1	64,6	2064,7	882,6	213,8	28,6
Wartkowice .....	20958,7	1661,7	2317,4	162,0	2629,2	6462,4	41,6	3705,2	1955,4	248,1	712,9
Zadzim .....	14245,7	726,5	255,8	98,1	2779,8	6133,7	39,0	2101,4	922,2	166,7	18,0
<b>Powiat sieradzki</b>											
Gminy miejskie: <i>Urban gminas:</i>											
Sieradz .....	122966,3	60,1	9739,1	9805,8	10116,3	43376,7	816,0	18075,9	20801,3	3080,7	3374,5
Gminy miejsko-wiejskie: <i>Urban-rural gminas:</i>											
Błaszki .....	42158,1	1047,4	1345,4	164,8	4399,9	22058,1	201,7	7946,4	2021,2	939,0	253,5
Warta .....	36917,8	1061,2	2058,4	637,7	4543,9	13871,4	132,3	5987,3	3698,7	1210,1	800,8
Złoczew .....	25263,5	443,5	629,4	70,5	4895,9	10806,7	126,5	4822,1	1339,8	1064,3	74,3
Gminy wiejskie: <i>Rural gminas:</i>											
Brąszewice .....	18270,1	375,1	2344,9	29,7	1876,3	6837,3	48,8	3044,5	2500,2	290,0	53,4
Brzeźnio .....	23533,0	496,8	748,3	129,3	2508,2	7578,7	87,4	2958,9	7350,5	821,3	104,1
Burzenin .....	17139,8	748,7	576,9	500,4	1960,6	6624,1	848,8	2972,3	912,7	691,8	98,9
Goszczanów .....	22140,0	2681,4	4090,1	21,5	2127,3	7309,0	65,7	2679,3	765,8	537,8	30,7
Klonowa .....	8674,1	335,8	402,6	103,2	1480,3	3325,2	22,7	1572,6	389,7	362,4	21,4
Sieradz .....	33943,1	609,4	3799,2	2860,2	3189,9	12773,7	100,7	4868,8	2551,5	378,8	279,4
Wróblew .....	19944,1	597,9	2332,1	1300,4	2077,5	7758,5	232,4	2436,1	1480,7	398,0	168,1
<b>Powiat wieluński</b>											
Gminy miejsko-wiejskie: <i>Urban-rural gminas:</i>											
Wieluń .....	106561,2	2863,9	10231,6	17881,9	6555,2	32292,6	776,5	15548,0	6609,2	6927,8	2398,2

TABL. 3 (79). WYDATKI BUDŻETÓW GMIN WEDŁUG DZIAŁÓW W 2015 R. (cd.)

BUDGET EXPENDITURE OF GMINAS BY DIVISION IN 2015 (cont.)

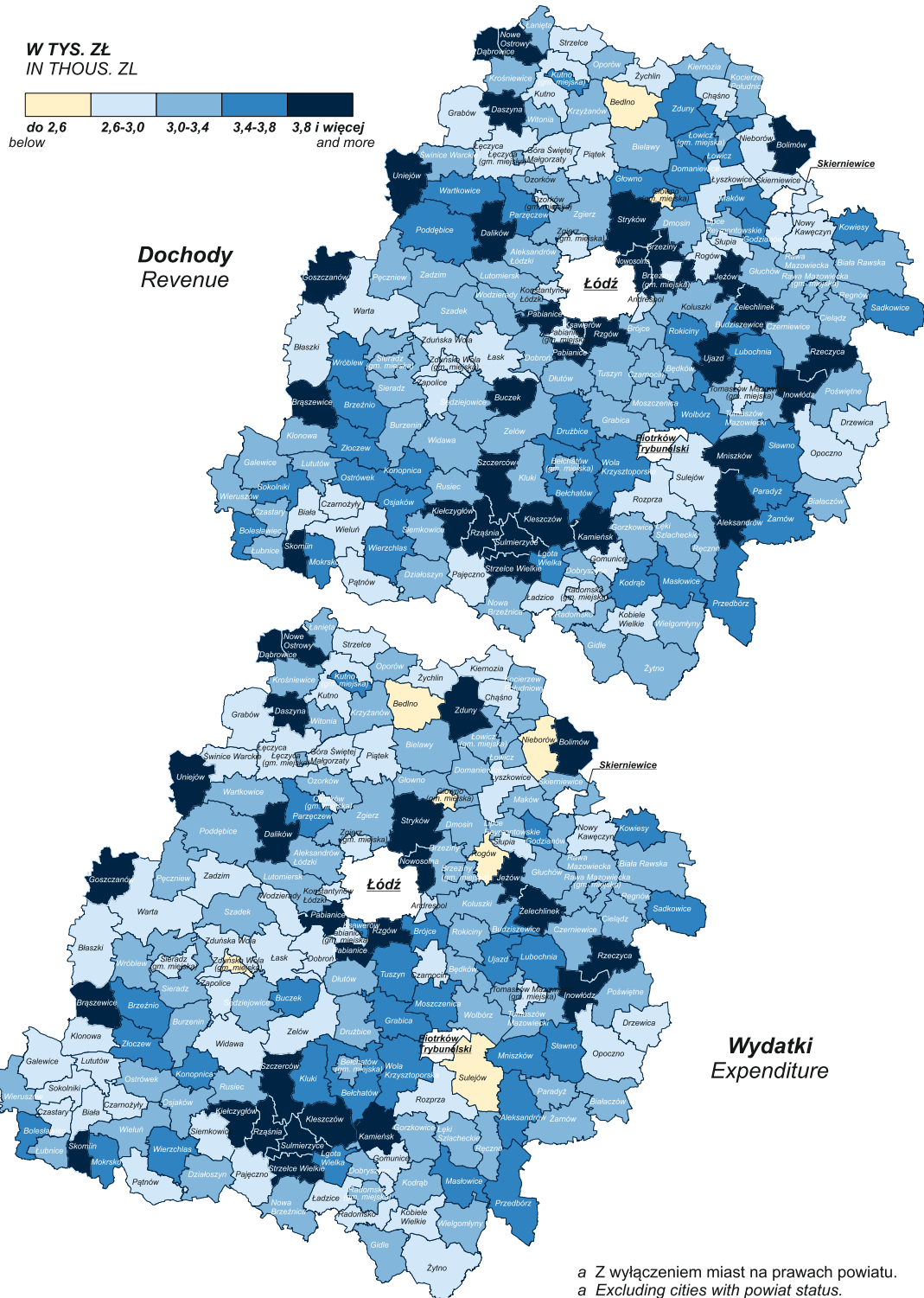
WYSZCZEGÓLNIENIE SPECIFICATION	Ogółem Total	W tym Of which									
		rolnictwo i łowiectwo agriculture and hunting	transport i łączność transport and communication	gospodarka mieszkaniowa dwelling economy	administracja publiczna public administration	oświata i wychowanie education	ochrona zdrowia health care	pomoc społeczna i pozostałe zadania w zakresie polityki społecznej social assistance and other tasks in sphere of social policy	gospodarka komunalna i ochrona środowiska municipal economy and environmental protection	kultura i ochrona dziedzictwa narodowego culture and protection of national heritage	kultura fizyczna physical education
w tys. zł in thous. zł											
<b>PODREGION SIERADZKI (dok.) SUBREGION (cont.)</b>											
<b>Powiat wieluński (dok.) (cont.)</b>											
Gminy wiejskie: Rural gminas:											
Biała .....	15567,6	683,0	529,5	51,6	2118,1	6884,9	67,1	2661,5	674,2	498,0	141,5
Czarnożyły .....	12633,0	266,4	744,4	17,9	1789,7	5415,7	40,6	1733,3	799,5	406,6	71,7
Konopnica .....	13619,9	274,7	1209,2	129,4	1638,9	4985,0	54,1	2761,9	1260,5	200,0	100,2
Mokrsko .....	19588,7	290,2	1999,6	167,3	3139,0	7450,9	55,8	3339,4	1278,9	385,5	117,7
Osjaków .....	15900,8	477,8	1283,2	273,6	2452,9	6080,3	87,4	2524,1	1210,9	549,3	94,0
Ostrówek .....	15136,3	317,2	831,2	35,0	2754,7	6070,0	44,3	3052,8	664,5	248,7	53,5
Pątnów .....	19286,2	487,5	248,5	78,5	2652,2	9831,3	98,3	2997,7	1358,3	184,0	47,4
Skomlin .....	15616,4	222,8	1971,8	589,5	1830,9	4136,3	34,4	1665,0	3868,5	309,0	67,6
Wierzchlas .....	24081,9	348,1	1116,0	243,4	2960,6	9289,8	75,7	2750,0	5491,0	281,2	149,3
<b>Powiat wierzuszowski</b>											
Gminy miejsko-wiejskie: Urban-rural gminas:											
Wierzuszów .....	46003,2	285,5	3649,8	2727,1	4506,8	18936,8	305,2	6560,5	5477,7	1708,1	324,5
Gminy wiejskie: Rural gminas:											
Bolesławiec .....	13928,6	271,9	966,5	372,9	2879,5	4384,4	75,3	1878,2	1359,5	363,0	107,5
Czastary .....	11010,9	236,2	427,0	42,1	1885,2	4672,7	47,8	1807,8	1036,8	318,7	59,6
Galewice .....	17947,0	308,6	569,6	218,7	2398,7	8450,8	59,6	2482,4	1109,5	474,8	264,8
Lututów .....	13337,1	416,0	336,1	5,2	1555,6	6655,3	67,9	1918,1	1238,2	407,1	68,2
Łubnice .....	13398,8	1196,6	205,8	146,2	1765,7	5306,3	60,4	1836,3	1324,4	502,0	220,8
Sokolniki .....	14489,1	224,4	918,6	111,5	1905,8	6667,5	78,3	2139,3	1067,4	266,5	230,9
<b>Powiat zduńskowski</b>											
Gminy miejskie: Urban gminas:											
Zduńska Wola .....	108799,1	5,1	6791,7	3059,9	10925,3	49606,1	773,4	20660,1	9126,2	3933,7	1671,1
Gminy miejsko-wiejskie: Urban-rural gminas:											
Szadek .....	22208,3	658,8	728,6	112,7	4226,4	8646,5	86,2	3977,6	2108,6	756,8	65,9
Gminy wiejskie: Rural gminas:											
Zapolice .....	14548,0	618,5	1671,9	58,8	1921,3	5076,6	48,5	2624,6	1245,0	595,6	117,7
Zduńska Wola .....	32124,2	611,1	2338,1	341,8	4588,6	14728,0	91,8	4861,8	2231,7	388,2	146,0

TABL. 3 (79). WYDATKI BUDŻETÓW GMIN WEDŁUG DZIAŁÓW W 2015 R. (cd.)

BUDGET EXPENDITURE OF GMINAS BY DIVISION IN 2015 (cont.)

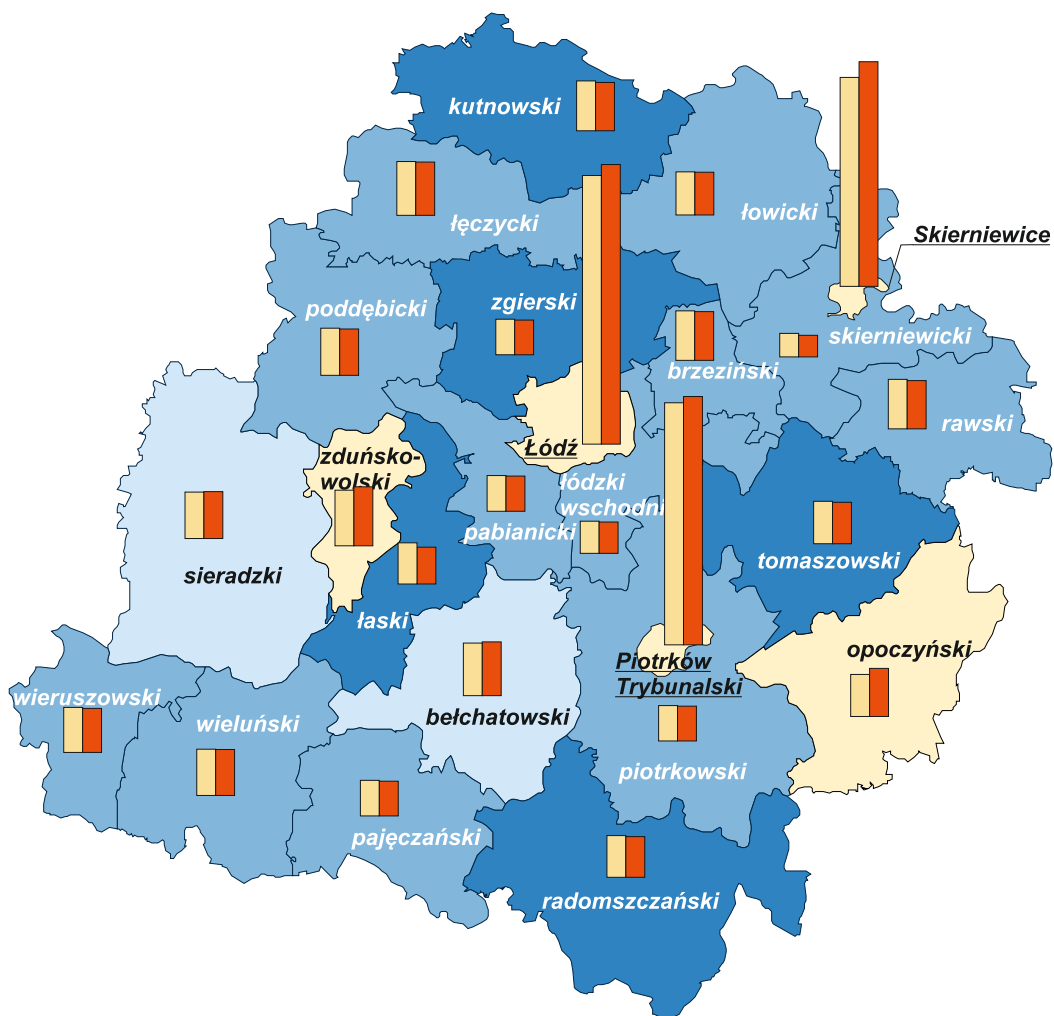
WYSZCZEGÓLNIENIE SPECIFICATION	Ogółem Total	W tym Of which									
		rolnic- two i łowiec- two agricul- ture and hunting	tran- sport i łącz- ność tran- sport and commu- nication	gospo- darka miesz- kaniowa dwelling econo- my	admini- stracja pub- liczna public admini- stration	oświata i wych- wanie educa- tion	ochro- na zdrowia health care	pomoc społecz- na i pozostałe zadania w zakre- sie poli- tyki społecznej social assista- nce and other tasks in sphere of social policy	gospo- darka komo- nalna i ochro- na środowiska municipal econo- my and environ- mental protec- tion	kultura i ochro- na dziedzictwa narodowego culture and protec- tion of national heri- tage	kultura fizyczna physical educa- tion
		w tys. zł in thous. zł									
<b>PODREGION SKIERNIEWICKI SUBREGION</b>											
<b>Powiat kutnowski</b>											
Gminy miejskie: Urban gminas:											
Kutno .....	158782,1	36,8	22455,9	5734,4	18958,8	43881,8	996,4	26145,7	17811,2	8041,9	4427,4
Gminy miejsko-wiejskie: Urban-rural gminas:											
Krośniewice .....	26587,7	559,0	1500,8	793,5	2918,6	9741,3	128,4	6976,5	2272,1	880,0	79,3
Żychлін .....	33823,3	521,3	1942,2	677,4	4022,6	13317,4	208,7	9100,0	1735,0	1171,8	263,3
Gminy wiejskie: Rural gminas:											
Bedno .....	12938,8	738,7	242,7	14,4	2064,2	6222,5	6,8	2131,3	435,7	388,8	85,6
Dąbrowice .....	9257,4	817,2	134,7	36,7	1154,5	1859,1	21,8	1465,8	1236,9	46,2	38,0
Krzyżanów .....	14286,2	573,2	2661,3	1043,5	1916,9	4382,9	43,5	1555,2	1118,1	374,3	75,8
Kutno .....	23728,3	954,1	2163,3	276,5	2875,6	8949,4	81,5	3678,4	1671,0	963,8	409,7
Łanięta .....	7545,4	334,5	76,5	161,9	1474,3	2646,7	26,7	1691,0	447,5	307,6	0,0
Nowe Ostrowy .....	15418,6	423,5	287,6	245,3	1823,5	4961,9	28,9	2895,4	2445,1	920,1	90,8
Oporów .....	8702,8	407,4	748,4	5,6	1224,6	4252,6	25,8	1232,3	226,2	122,3	6,9
Strzelce .....	11547,3	680,5	790,9	192,2	1766,1	3533,7	31,7	1788,7	1308,6	276,3	25,0
<b>Powiat łęczycki</b>											
Gminy miejskie: Urban gminas:											
Łęczyca .....	45072,0	8,3	3564,1	4856,0	4310,2	14467,6	313,8	10188,3	3389,9	2050,4	384,6
Gminy wiejskie: Rural gminas:											
Daszyna .....	16395,2	464,6	227,7	1304,0	2662,0	4457,4	32,9	2352,3	743,3	194,3	1,2
Góra Świętej											
Małgorzaty .....	11575,4	516,8	863,3	262,3	1668,7	4670,7	36,8	1687,8	960,0	149,8	31,1
Grabów .....	18285,5	1224,0	1779,6	209,7	2585,8	6779,1	86,8	3329,0	1177,3	517,9	93,2
Łęczyca .....	22802,4	1062,7	1385,9	275,1	2597,7	11436,5	57,9	3316,5	1321,7	134,2	24,3
Piątek .....	18110,9	734,8	848,3	114,4	2343,0	6949,4	99,2	2743,8	1522,1	570,8	68,7
Świnice Warckie .....	11644,5	476,7	1391,1	144,6	1365,9	4517,3	42,5	1847,4	749,3	409,7	68,4
Witonia .....	10593,1	365,2	351,0	184,0	1468,0	4889,2	61,4	1787,0	561,5	169,0	26,0
<b>Powiat łowicki</b>											
Gminy miejskie: Urban gminas:											
Łowicz .....	96450,8	15,0	13957,1	8871,9	7601,6	34126,9	668,4	14306,4	6755,4	2375,9	4600,4
Gminy wiejskie: Rural gminas:											
Bielawy .....	18814,9	823,7	453,6	221,2	3531,6	8089,3	77,0	2392,5	887,8	164,0	136,3
Chąšno .....	7938,5	411,8	359,0	52,8	1404,3	2840,5	29,7	1069,3	637,4	172,9	71,5
Domaniewice .....	15033,7	1901,3	605,2	183,5	1420,7	5698,7	54,8	1562,1	1488,7	838,1	119,9

**DOCHODY I WYDATKI BUDŻETÓW GMIN<sup>a</sup> NA 1 MIESZKAŃCA W 2015 R.**  
**REVENUE AND EXPENDITURE OF BUDGET OF GMINAS<sup>a</sup> PER CAPITA IN 2015**

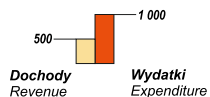




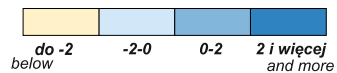
**DOCHODY, WYDATKI I WYNIK FINANSOWY BUDŻETÓW POWIATÓW  
ORAZ MIAST NA PRAWACH POWIATU W 2015 R.**  
REVENUE, EXPENDITURE AND FINANCIAL RESULT OF BUDGET OF POWIATS  
AND CITIES WITH POWIAT STATUS IN 2015



**DOCHODY I WYDATKI  
NA 1 MIESZKAŃCA W ZŁ**  
REVENUE AND EXPENDITURE  
PER CAPITA IN ZŁ



**WYNIK FINANSOWY W MLN ZŁ**  
FINANCIAL RESULT IN MLN ZŁ



TABL. 3 (79). WYDATKI BUDŻETÓW GMIN WEDŁUG DZIAŁÓW W 2015 R. (dok.)

BUDGET EXPENDITURE OF GMINAS BY DIVISION IN 2015 (cont.)

WYSZCZEGÓLNIENIE SPECIFICATION	Ogółem Total	W tym Of which									
		rolnictwo i łowiectwo agriculture and hunting	transport i łączność transport and communication	gospodarka mieszkaniowa dwelling economy	administracja publiczna public administration	oświata i wychowanie education	ochrona zdrowia health care	pomoc społeczna i pozostałe zadania w zakresie polityki społecznej social assistance and other tasks in sphere of social policy	gospodarka komunalna i ochrona środowiska municipal economy and environmental protection	kultura i ochrona dziedzictwa narodowego culture and protection of national heritage	kultura fizyczna physical education
		w tys. zł in thous. zł									
<b>PODREGION SKIERNIEWICKI (dok.)</b>											
<b>SUBREGION (cont.)</b>											
<b>Powiat łowicki (dok.) (cont.)</b>											
Gminy wiejskie (dok.): Rural gminas (cont.):											
Kiernozia .....	10054,7	817,2	757,9	41,1	1326,7	4003,1	32,4	1315,3	550,3	312,6	77,9
Kocierzew Południowy .....	14688,9	566,1	487,8	4276,8	1840,5	5033,6	30,5	1319,9	451,7	350,0	98,5
Łowicz .....	25037,0	643,3	1247,6	3459,1	2239,9	8645,8	57,1	2610,9	2347,4	1356,0	722,0
Łyszkowice .....	18422,5	1673,8	975,4	136,1	1973,4	7784,8	59,3	2536,7	1625,5	518,2	154,1
Nieborów .....	24338,6	544,7	987,0	186,5	2746,8	12834,0	74,6	2449,8	1405,7	1406,3	337,2
Zduny .....	23812,4	823,7	413,7	83,7	2734,0	6829,5	63,0	1780,1	8469,2	348,3	1233,0
<b>Powiat rawski</b>											
Gminy miejskie: Urban gminas:											
Rawa Mazowiecka ...	58718,5	12,0	5406,8	1033,4	6300,0	24477,3	472,3	10439,6	3804,6	2425,3	1513,5
Gminy miejsko-wiejskie: Urban-rural gminas:											
Biała Rawska .....	36402,8	871,2	2611,3	987,3	4174,7	13217,4	252,9	6840,1	4589,4	1121,9	462,8
Gminy wiejskie: Rural gminas:											
Cielądz .....	12422,4	614,5	952,9	21,8	1645,2	5006,8	51,8	2219,6	689,7	224,9	88,0
Rawa Mazowiecka ...	26961,6	2904,6	1334,3	643,0	2830,8	11856,4	150,4	4508,0	1010,9	399,9	598,9
Regnów .....	5714,2	305,0	236,1	101,1	1182,4	2166,4	33,1	1179,9	206,0	115,9	25,0
Sadkowice .....	20247,1	3598,9	1319,3	407,5	2064,1	7992,7	66,6	2900,7	775,1	172,1	107,3
<b>Powiat skierniewicki</b>											
Gminy wiejskie: Rural gminas:											
Bolimów .....	17907,2	2897,8	1341,4	67,0	4760,6	5146,2	58,0	1301,6	1244,1	340,1	30,0
Głuchów .....	17943,3	946,0	1470,4	158,3	2128,1	8410,8	76,4	2565,1	786,6	240,1	245,0
Godzianów .....	9459,1	250,9	828,3	298,7	1054,2	4172,4	13,6	955,3	405,9	82,7	671,6
Kowiesy .....	10084,8	1810,6	824,7	374,8	1506,6	3232,2	48,9	1370,2	348,7	181,5	18,5
Lipce Reymontowskie	10379,3	199,7	668,6	123,7	2385,2	3617,1	88,8	1311,5	730,6	313,3	247,2
Maków .....	18596,5	294,0	869,9	190,6	2366,8	8174,2	67,8	2374,8	2930,6	322,9	97,8
Nowy Kawęczyn .....	9864,2	1247,7	448,6	66,2	1237,7	4318,7	12,9	1125,0	573,8	92,8	64,1
Skierniewice .....	22462,1	2095,4	1925,9	135,6	2835,1	7043,1	48,7	3451,0	1546,9	1235,5	143,2
Stupia .....	7350,6	308,0	563,1	163,9	1034,0	2945,8	24,2	1177,7	576,9	77,6	73,9

TABL. 4 (80). DOCHODY I WYDATKI BUDŻETÓW GMIN NA 1 MIESZKAŃCA W 2015 R.  
BUDGET REVENUE AND EXPENDITURE OF GMINAS PER CAPITA IN 2015

WYSZCZEGÓLNIENIE SPECIFICATION	Dochody Revenue		Wydatki Expenditure		
	ogółem total	w tym własne of which own revenue	ogółem total	w tym of which	
				bieżące current expenditure	inwestycyjne <sup>a</sup> investment expenditure <sup>a</sup>
w zł in zł					
<b>OGÓŁEM</b> ..... <b>TOTAL</b>	<b>3393,93</b>	<b>1815,47</b>	<b>3332,23</b>	<b>2770,02</b>	<b>545,02</b>
<b>PODREGION ŁÓDZKI</b> <b>SUBREGION</b>					
<b>Powiat brzeziński</b>					
Gminy miejskie: Urban gminas:					
Brzeziny .....	2962,01	1597,52	3166,78	2522,38	620,53
Gminy wiejskie: Rural gminas:					
Brzeziny .....	3837,29	1824,36	3388,21	2333,83	1054,37
Dmosin .....	3380,18	1647,32	3333,72	2860,03	473,69
Jeżów .....	4003,55	2029,91	4485,46	3212,64	1272,83
Rogów .....	2724,83	1093,40	2412,01	2268,81	143,20
<b>Powiat łódzki wschodni</b>					
Gminy miejsko-wiejskie: Urban-rural gminas:					
Koluszki .....	3037,99	1710,59	3073,31	2242,05	829,15
Rzgów .....	4174,76	3211,73	3820,83	3139,46	681,38
Tuszyn .....	3328,68	2048,54	3410,71	2975,16	435,56
Gminy wiejskie: Rural gminas:					
Andrespol .....	2829,71	1497,73	2704,56	2227,26	477,30
Brójce .....	3220,36	1698,84	3643,92	2659,35	984,57
Nowosolna .....	4422,42	2760,59	4137,88	3475,95	661,94
<b>Powiat pabianicki</b>					
Gminy miejskie: Urban gminas:					
Konstantynów Łódzki .....	2793,05	1978,68	2797,53	2602,07	195,46
Pabianice .....	2794,34	1868,72	2659,26	2581,70	77,56
Gminy wiejskie: Rural gminas:					
Dłutów .....	3348,82	1363,26	3035,35	2593,12	442,22
Dobroń .....	3075,05	1850,56	2810,53	2615,40	195,12
Ksawerów .....	3973,59	2729,57	3719,51	2917,27	802,23
Lutomiersk .....	3278,17	1574,19	3359,04	2420,87	938,17
Pabianice .....	4790,87	3128,77	4395,87	3628,26	767,61

a Łącznie z dotacjami na finansowanie zadań inwestycyjnych samorządowych zakładów budżetowych.

a Including grants for financing investment tasks of local government budgetary establishments.

TABL. 4 (80). DOCHODY I WYDATKI BUDŻETÓW GMIN NA 1 MIESZKAŃCA W 2015 R. (cd.)  
 BUDGET REVENUE AND EXPENDITURE OF GMINAS PER CAPITA IN 2015 (cont.)

WYSZCZEGÓLNIENIE SPECIFICATION	Dochody Revenue		Wydatki Expenditure		
	ogółem total	w tym własne of which own revenue	ogółem total	w tym of which	
				bieżące current expenditure	inwestycyjne <sup>a</sup> investment expenditure <sup>a</sup>
w zł    in zł					
<b>PODREGION ŁÓDZKI (dok.) SUBREGION (cont.)</b>					
<b>Powiat zgierski</b>					
Gminy miejskie: Urban gminas:					
Głowno .....	2561,23	1511,14	2525,92	2377,05	148,87
Ozorków .....	2950,68	1658,19	2854,85	2607,72	247,13
Zgierz .....	2778,03	1840,45	2676,23	2565,12	111,12
Gminy miejsko-wiejskie: Urban-rural gminas:					
Aleksandrów Łódzki .....	3212,25	1968,25	3244,49	2547,97	696,52
Stryków .....	5494,63	3569,60	5568,81	3767,79	1801,02
Gminy wiejskie: Rural gminas:					
Głowno .....	3457,66	1016,22	3277,59	2411,06	866,53
Ozorków .....	3266,74	1891,96	3165,31	2939,87	225,45
Parzęczew .....	3765,03	2049,18	3789,48	3216,11	573,38
Zgierz .....	3231,43	1666,91	3109,53	2539,80	569,73
<b>PODREGION PIOTRKOWSKI SUBREGION</b>					
<b>Powiat bełchatowski</b>					
Gminy miejskie: Urban gminas:					
Bełchatów .....	3119,84	2147,90	3085,74	2632,65	412,47
Gminy miejsko-wiejskie: Urban-rural gminas:					
Zelów .....	3025,99	1201,12	2978,49	2647,90	330,59
Gminy wiejskie: Rural gminas:					
Bełchatów .....	3692,19	2280,36	3763,77	3297,91	456,07
Drużbice .....	3439,72	1243,19	3221,74	2612,92	608,82
Kleszczów .....	49595,82	48020,15	48735,10	30963,90	14097,43
Kluki .....	3187,59	1578,26	3472,45	2485,25	987,20
Rusiec .....	3104,64	1557,71	3094,15	2958,84	135,32
Szczerców .....	5599,66	3587,70	5943,47	4598,82	1344,64
<b>Powiat opoczyński</b>					
Gminy miejsko-wiejskie: Urban-rural gminas:					
Drzewica .....	2914,41	754,84	2650,59	2431,21	219,38
Opoczno .....	2918,78	1432,58	2711,85	2470,26	211,91
Gminy wiejskie: Rural gminas:					
Białaczów .....	3180,77	806,09	3198,66	2674,72	523,94
Mniszków .....	3939,79	1995,76	3597,06	2704,26	892,81
Paradyż .....	3544,41	1242,13	3248,93	2952,13	296,80
Poświętne .....	3331,18	900,44	3025,40	2483,38	542,02
Sławno .....	3622,08	1329,58	3779,52	2947,52	831,99
Żarnów .....	3458,49	859,81	3347,58	2607,43	740,15

a Łącznie z dotacjami na finansowanie zadań inwestycyjnych samorządowych zakładów budżetowych.

a Including allocations for financing investment tasks of self-government budgetary establishments.

TABLE 4 (80). DOCHODY I WYDATKI BUDŻETÓW GMIN NA 1 MIESZKAŃCA W 2015 R. (cd.)  
 BUDGET REVENUE AND EXPENDITURE OF GMINAS PER CAPITA IN 2015 (cont.)

WYSZCZEGÓLNIENIE SPECIFICATION	Dochody Revenue		Wydatki Expenditure		
	ogółem total	w tym własne of which own revenue	ogółem total	w tym of which	
				bieżące current expenditure	inwestycyjne <sup>a</sup> investment expenditure <sup>a</sup>
w zł in zł					
<b>PODREGION PIOTRKOWSKI (cd.) SUBREGION (cont.)</b>					
<b>Powiat piotrkowski</b>					
Gminy miejsko-wiejskie: Urban-rural gminas:					
Sulejów .....	2802,03	1092,52	2698,74	2267,73	431,01
Wolbórz .....	3410,91	1896,13	3157,77	2899,49	258,29
Gminy wiejskie: Rural gminas:					
Aleksandrów .....	4046,80	878,12	3765,88	2879,24	886,63
Czarnocin .....	3277,85	1403,57	2987,81	2743,40	244,42
Gorzkowice .....	3072,82	1245,29	3001,25	2726,59	274,67
Grabica .....	3302,95	1632,59	3472,88	2778,22	694,67
Łęki Szlacheckie .....	3268,57	891,25	3246,29	2827,54	418,76
Moszczenica .....	3217,86	1597,93	3496,97	2607,14	889,83
Ręczno .....	3033,80	896,24	3070,61	2672,45	398,16
Rozprza .....	2986,90	1042,37	2873,60	2680,30	193,30
Wola Krzysztoporska .....	3613,31	1986,36	3469,92	2726,84	743,08
<b>Powiat radomszczański</b>					
Gminy miejskie: Urban gminas:					
Radomsko .....	2956,94	1816,42	3053,25	2627,27	379,40
Gminy miejsko-wiejskie: Urban-rural gminas:					
Kamieńsk .....	3885,34	2279,28	3741,48	3305,53	435,96
Przedbórz .....	3636,24	1327,90	3489,48	2961,34	527,95
Gminy wiejskie: Rural gminas:					
Dobryzycze .....	3201,07	1724,80	3131,13	2698,90	432,23
Gidle .....	3148,03	1266,29	3152,02	2713,75	438,27
Gomunice .....	2904,68	1198,74	2749,39	2595,34	154,05
Kobiele Wielkie .....	2867,82	838,80	2650,12	2508,05	142,07
Kodrąb .....	3494,63	1032,01	3395,48	2792,14	603,34
Lgota Wielka .....	3591,41	1459,79	3699,82	2903,76	796,06
Ładzice .....	2896,03	1232,53	2868,73	2706,02	162,71
Masłowice .....	3773,82	1646,56	3512,01	2768,39	743,62
Radomsko .....	3009,03	1439,58	2959,08	2753,25	205,83
Wielgomłynny .....	3139,69	907,28	3051,51	2759,11	292,40
Żytno .....	3082,37	740,44	2917,11	2729,67	187,44
<b>Powiat tomaszowski</b>					
Gminy miejskie: Urban gminas:					
Tomaszów Mazowiecki .....	2939,81	1638,57	2819,05	2573,77	245,28

a Łącznie z dotacjami na finansowanie zadań inwestycyjnych samorządowych zakładów budżetowych.

a Including grants for financing investment tasks of local government budgetary establishments.

TABL. 4 (80). DOCHODY I WYDATKI BUDŻETÓW GMIN NA 1 MIESZKAŃCA W 2015 R. (cd.)  
 BUDGET REVENUE AND EXPENDITURE OF GMINAS PER CAPITA IN 2015 (cont.)

WYSZCZEGÓLNIENIE SPECIFICATION	Dochody Revenue		Wydatki Expenditure		
	ogółem total	w tym własne of which own revenue	ogółem total	w tym of which	
				bieżące current expenditure	inwestycyjne <sup>a</sup> investment expenditure <sup>a</sup>
		w zł	in zł		
<b>PODREGION PIOTRKOWSKI (dok.) SUBREGION (cont.)</b>					
<b>Powiat tomaszowski (dok.) (cont.)</b>					
Gminy wiejskie: Rural gminas:					
Będków .....	3208,18	1155,02	3010,53	2848,30	162,23
Budziszewice .....	3673,74	1350,87	3724,30	2960,33	763,97
Czerniewice .....	3389,70	1115,09	3204,19	2873,64	291,69
Inowódz .....	4649,24	2226,48	4953,59	3102,05	1851,54
Lubochnia .....	3606,42	1398,93	3583,33	2617,84	965,48
Rokiciny .....	3408,72	1545,86	3355,54	2554,96	800,58
Rzeczyca .....	4073,91	1585,20	3960,81	2960,54	1000,27
Tomaszów Mazowiecki .....	3227,11	1786,82	3146,70	2457,72	688,98
Ujazd .....	3848,46	2220,08	3701,34	3080,48	620,86
Żelechlinek .....	5023,76	1281,76	4806,84	3084,48	1722,35
<b>PODREGION SIERADZKI SUBREGION</b>					
<b>Powiat łaski</b>					
Gminy miejsko-wiejskie: Urban-rural gminas:					
Łask .....	2858,13	1575,93	2703,43	2262,19	438,39
Gminy wiejskie: Rural gminas:					
Buczek .....	3949,84	1933,03	3713,59	2549,94	1163,65
Sędziejowice .....	3134,04	1252,59	3126,61	2714,73	411,88
Widawa .....	3154,88	1054,26	2944,28	2688,91	255,37
Wodzierady .....	3056,03	1628,98	2959,66	2738,61	221,05
<b>Powiat pajęczański</b>					
Gminy miejsko-wiejskie: Urban-rural gminas:					
Działoszyn .....	3304,56	2152,94	3117,05	2862,57	254,48
Pajęczno .....	2724,78	1455,19	2641,77	2426,71	215,06
Gminy wiejskie: Rural gminas:					
Kietczykłów .....	4186,81	1482,65	3933,07	3085,62	847,45
Nowa Brzeźnica .....	3264,17	1063,68	3340,27	2946,73	393,54
Rząśnia .....	10259,59	8190,58	7638,67	5406,38	2232,29
Siemkowice .....	3232,30	921,43	2868,92	2751,25	117,66
Strzelce Wielkie .....	3911,52	1932,07	4164,15	2854,46	1309,69
Sulmierzyce .....	6552,25	4880,29	9413,89	4491,25	4922,64

a Łącznie z dotacjami na finansowanie zadań inwestycyjnych samorządowych zakładów budżetowych.

a Including grants for financing investment tasks of local government budgetary establishments.

TABL. 4 (80). DOCHODY I WYDATKI BUDŻETÓW GMIN NA 1 MIESZKAŃCA W 2015 R. (cd.)  
 BUDGET REVENUE AND EXPENDITURE OF GMINAS PER CAPITA IN 2015 (cont.)

WYSZCZEGÓLNIENIE SPECIFICATION	Dochody Revenue		Wydatki Expenditure		
	ogółem total	w tym własne of which own revenue	ogółem total	w tym of which	
				bieżące current expenditure	inwestycyjne <sup>a</sup> investment expenditure <sup>a</sup>
w zł in zł					
<b>PODREGION SIERADZKI (cd.) SUBREGION (cont.)</b>					
<b>Powiat poddębicki</b>					
Gminy miejsko-wiejskie: Urban-rural gminas:					
Poddębice .....	3450,13	1354,71	3066,24	2323,51	742,73
Uniejów .....	6011,73	2465,29	8103,65	3256,85	4759,47
Gminy wiejskie: Rural gminas:					
Dalików .....	3992,28	1579,25	4008,37	3076,17	932,20
Pęczniew .....	3328,38	1201,19	3179,40	2780,20	399,20
Wartkowiec .....	3604,29	1449,50	3338,44	2506,67	831,78
Zadzim .....	3013,46	1176,73	2841,18	2765,85	75,33
<b>Powiat sieradzki</b>					
Gminy miejskie: Urban gminas:					
Sieradz .....	3076,37	1928,92	2862,48	2403,49	438,04
Gminy miejsko-wiejskie: Urban-rural gminas:					
Błaszki .....	2857,79	945,44	2839,12	2758,18	80,94
Warta .....	2904,63	863,31	2871,41	2595,16	276,25
Złoczew .....	3618,25	1096,95	3476,48	3012,87	453,98
Gminy wiejskie: Rural gminas:					
Brąszewice .....	3844,99	921,69	4039,37	3160,68	878,69
Brzeźnio .....	3660,21	1303,34	3709,49	2553,36	1156,13
Burzenin .....	3083,38	1076,52	3070,56	2880,90	189,66
Goszczanów .....	3808,66	845,74	3949,34	2846,53	1102,81
Klonowa .....	3141,79	1042,18	2937,39	2807,38	130,02
Sieradz .....	3277,38	1487,72	3268,16	2717,49	500,22
Wróblew .....	3466,06	1506,65	3260,44	2597,13	638,78
<b>Powiat wieluński</b>					
Gminy miejsko-wiejskie: Urban-rural gminas:					
Wieluń .....	2951,63	1793,03	3320,91	2393,29	927,61
Gminy wiejskie: Rural gminas:					
Biała .....	2891,32	887,79	2826,36	2590,18	236,19
Czarnożyły .....	2770,94	1164,96	2767,97	2457,29	310,68
Konopnica .....	3771,15	1157,86	3510,28	3122,75	387,52
Mokrsko .....	3562,84	1162,75	3594,92	3020,48	574,44
Osjaków .....	3571,96	1143,28	3316,82	2940,29	376,52
Ostrówek .....	3413,55	1017,45	3346,51	3160,62	185,89
Pątnów .....	2985,10	859,30	2949,86	2851,31	98,56
Skomlin .....	4399,82	1381,08	4614,76	3278,94	1335,82
Wierzchnas .....	3707,50	1227,35	3649,87	2774,44	875,44

a Łącznie z dotacjami na finansowanie zadań inwestycyjnych samorządowych zakładów budżetowych.

a Including grants for financing investment tasks of local government budgetary establishments.

TABL. 4 (80). DOCHODY I WYDATKI BUDŻETÓW GMIN NA 1 MIESZKAŃCA W 2015 R. (cd.)  
 BUDGET REVENUE AND EXPENDITURE OF GMINAS PER CAPITA IN 2015 (cont.)

WYSZCZEGÓLNIENIE SPECIFICATION	Dochody Revenue		Wydatki Expenditure		
	ogółem total	w tym własne of which own revenue	ogółem total	w tym of which	
				bieżące current expenditure	inwestycyjne <sup>a</sup> investment expenditure <sup>a</sup>
w zł in zł					
<b>PODREGION SIERADZKI (dok.) SUBREGION (cont.)</b>					
<b>Powiat wierszowski</b>					
Gminy miejsko-wiejskie: Urban-rural gminas:					
Wieruszów .....	3299,07	1994,41	3230,11	2790,90	439,21
Gminy wiejskie: Rural gminas:					
Bolesławiec .....	3476,53	1144,36	3425,64	2737,14	688,49
Czastary .....	3211,79	864,33	2798,92	2678,32	120,59
Galewice .....	3315,67	1194,69	2876,58	2611,22	265,36
Lututów .....	3041,80	1183,83	2877,48	2793,86	83,62
Łubnice .....	3384,66	1488,68	3246,61	2851,46	388,17
Sokolniki .....	3438,40	1240,65	2963,01	2706,81	256,20
<b>Powiat zduńskowolski</b>					
Gminy miejskie: Urban gminas:					
Zduńska Wola .....	2696,02	1500,49	2521,77	2319,63	200,97
Gminy miejsko-wiejskie: Urban-rural gminas:					
Szadek .....	3121,48	1089,52	3006,00	2619,18	386,82
Gminy wiejskie: Rural gminas:					
Zapolice .....	2782,39	932,97	2885,37	2438,34	447,03
Zduńska Wola .....	2927,79	1385,97	2662,15	2412,03	250,12
<b>PODREGION SKIERNIEWICKI SUBREGION</b>					
<b>Powiat kutnowski</b>					
Gminy miejskie: Urban gminas:					
Kutno .....	3476,49	2356,13	3513,19	2948,79	564,40
Gminy miejsko-wiejskie: Urban-rural gminas:					
Krośniewice .....	3350,98	1529,28	3060,28	2863,23	197,05
Żychlin .....	2736,70	1531,70	2736,29	2565,85	170,44
Gminy wiejskie: Rural gminas:					
Bedno .....	2511,17	1068,35	2305,14	2247,58	57,56
Dąbrowice .....	4728,89	1629,34	4786,67	3201,21	1585,46
Krzyżanów .....	3191,58	1816,11	3347,27	2467,07	880,20
Kutno .....	2718,29	1306,68	2697,01	2435,84	261,18
Łanięta .....	3097,55	1099,32	3033,94	3027,73	6,22
Nowe Ostrowy .....	4606,79	2608,61	4323,79	3661,10	662,68
Oporów .....	3151,91	1350,92	3296,50	2578,60	717,90
Strzelce .....	2886,08	1122,45	2842,76	2441,31	401,44
<b>Powiat łączycki</b>					
Gminy miejskie: Urban gminas:					
Łęczycza .....	3179,32	1869,82	3094,75	2742,40	352,35

a Łącznie z dotacjami na finansowanie zadań inwestycyjnych samorządowych zakładów budżetowych.

a Including grants for financing investment tasks of local government budgetary establishments.



TABL. 4 (80). DOCHODY I WYDATKI BUDŻETÓW GMIN NA 1 MIESZKAŃCA W 2015 R. (dok.)  
 BUDGET REVENUE AND EXPENDITURE OF GMINAS PER CAPITA IN 2015 (cont.)

WYSZCZEGÓLNIENIE SPECIFICATION	Dochody Revenue		Wydatki Expenditure		
	ogółem total	w tym własne of which own revenue	ogółem total	w tym of which	
				bieżące current expenditure	inwestycyjne <sup>a</sup> investment expenditure <sup>a</sup>
w zł in zł					
<b>PODREGION SKIERNIEWICKI (dok.) SUBREGION (cont.)</b>					
<b>Powiat łęczycki (dok.) (cont.)</b>					
Gminy wiejskie: Rural gminas:					
Daszyna .....	4489,94	1403,80	4122,51	3155,62	966,88
Góra Świętej Małgorzaty .....	2653,72	1020,27	2602,39	2388,27	214,12
Grabów .....	2781,61	977,92	2993,70	2643,22	350,48
Łęczyca .....	2816,23	1063,28	2675,08	2449,24	225,84
Piątek .....	2999,56	924,58	2928,19	2671,48	256,71
Świnice Warckie .....	3136,59	1049,75	2893,04	2636,14	256,90
Witonia .....	3206,56	1395,29	3202,26	2652,64	549,62
<b>Powiat łowicki</b>					
Gminy miejskie: Urban gminas:					
Łowicz .....	3255,01	2087,43	3321,65	2688,11	633,55
Gminy wiejskie: Rural gminas:					
Bielawy .....	3371,89	1313,57	3361,60	3098,28	263,32
Chaśno .....	2826,28	972,65	2678,32	2437,91	240,41
Domaniewice .....	3400,24	1217,23	3232,36	2457,03	775,33
Kiernozia .....	3060,95	1125,27	2890,95	2661,87	229,09
Kocierzew Południowy .....	3296,11	717,06	3382,21	2374,98	1007,23
Łowicz .....	3436,72	1847,41	3275,81	2783,66	492,15
Łyszkwice .....	2918,18	1446,44	2736,96	2331,31	405,65
Nieborów .....	2788,44	1283,73	2584,26	2412,77	171,49
Zduny .....	3436,77	1407,78	4063,55	2465,32	1598,23
<b>Powiat rawski</b>					
Gminy miejskie: Urban gminas:					
Rawa Mazowiecka .....	3309,96	2154,38	3315,56	2909,49	406,07
Gminy miejsko-wiejskie: Urban-rural gminas:					
Biała Rawska .....	3129,54	1360,95	3170,70	2732,60	438,11
Gminy wiejskie: Rural gminas:					
Cielądz .....	3281,11	982,85	3061,21	2832,41	228,79
Rawa Mazowiecka .....	3127,95	1494,24	3110,83	2408,87	701,96
Regnów .....	3053,07	1178,28	3095,44	2945,16	150,28
Sadkowie .....	3604,41	1095,40	3619,43	2836,85	782,58
<b>Powiat skierniewicki</b>					
Gminy wiejskie: Rural gminas:					
Bolimów .....	4436,25	1997,59	4422,61	2668,22	1754,40
Gluchów .....	3225,49	1060,59	3060,43	2705,01	355,42
Godzianów .....	3678,02	1293,77	3611,73	2891,38	720,34
Kowiesy .....	3500,54	1467,64	3407,02	2640,52	766,50
Lipce Reymontowskie .....	3158,53	1334,27	3154,80	2726,11	428,68
Maków .....	3500,70	1580,27	3107,18	2612,67	494,51
Nowy Kawęczyn .....	2969,37	1415,47	2929,66	2453,79	475,87
Skierniewice .....	2924,08	1649,89	3047,36	2510,06	537,30
Stupia .....	2871,73	1022,17	2727,50	2510,30	217,21

a Łącznie z dotacjami na finansowanie zadań inwestycyjnych samorządowych zakładów budżetowych.

a Including grants for financing investment tasks of local government budgetary establishments.

TABL. 5 (81). DOCHODY BUDŻETÓW POWIATÓW I MIAST NA PRAWACH POWIATU WEDŁUG RODZAJÓW W 2015 R.

BUDGET REVENUE OF POWIATS AND CITIES WITH POWIAT STATUS BY TYPE IN 2015

WYSZCZEGÓLNIENIE SPECIFICATION	Ogółem Grand total	W tym Of which								
		dochody własne own revenue				dotacje celowe z budżetu państwa targeted grants from the state budget		subwencja ogólna z budżetu państwa general subvention from the state budget		
		razem total	w tym of which			razem total	w tym of which		razem total	w tym część oświatowa of which educational part
			udział w podatku dochodowym od osób prawnych share in corporate income tax	udział w podatku dochodowym od osób fizycznych share in personal income tax	dochody z majątku revenue from property		na zadania z zakresu administracji rządowej for government administration tasks	na zadania własne for own tasks		
w tys. zł in thous. zł										
<b>OGÓŁEM</b> .....	<b>5873354,8</b>	<b>3230545,3</b>	<b>88473,1</b>	<b>1268562,8</b>	<b>247888,8</b>	<b>670855,3</b>	<b>444220,7</b>	<b>225982,7</b>	<b>1356448,3</b>	<b>1208458,5</b>
<b>TOTAL</b>										
powiaty .....	1454477,6	540334,1	11782,5	271628,4	17564,1	238288,5	174071,6	64015,5	609427,0	492732,0
powiats										
miasta na prawach powiatu .....	4418877,3	2690211,1	76690,6	996934,4	230324,7	432566,8	270149,1	161967,2	747021,4	715726,5
cities with powiat status										
<b>Podregion łódzki</b>										
<b>Subregion</b>										
Powiaty:										
Powiats:										
brzeziński .....	31148,9	12301,0	43,3	4407,7	857,1	10233,1	7822,0	2406,5	7792,6	5534,4
łódzki wschodni .....	46187,6	25347,6	437,4	15860,7	265,6	9111,0	6935,5	2167,4	9363,3	8549,0
pabianicki .....	86996,7	43674,5	1613,9	24192,7	697,7	15832,2	11437,8	4379,9	25507,5	23313,2
zgierski .....	119343,3	47763,2	1652,2	30209,2	225,3	20623,0	17468,7	3142,1	46392,8	40050,0
<b>Podregion m. Łódź</b>										
<b>Subregion</b>										
Miasto na prawach powiatu:										
City with powiat status:										
Łódź .....	3841403,4	2386783,4	69075,5	862406,9	206632,4	351682,1	217308,4	134014,0	577316,0	556389,9
<b>Podregion piotrkowski</b>										
<b>Subregion</b>										
Powiaty:										
Powiats:										
bełchatowski .....	120990,1	65224,6	3369,1	28889,5	900,9	12379,8	10464,7	1902,8	38538,8	37008,1
opoczyński .....	66392,3	20085,8	269,2	9507,2	57,8	13797,7	7424,8	6361,7	29169,7	22481,7
piotrkowski .....	65780,8	21646,9	91,2	11596,6	867,0	11719,0	5191,8	6516,4	26326,5	16897,7
radomszczański .....	98211,0	33410,3	527,5	16824,0	951,4	12770,1	10641,4	2117,2	49168,3	39763,9
tomaszowski .....	102978,8	38897,0	496,3	18761,7	2544,5	13972,1	12299,4	1655,8	45235,0	38273,7
Miasto na prawach powiatu:										
City with powiat status:										
Piotrków Trybunalski ...	371129,5	193026,8	3365,6	78758,4	17363,0	52458,2	35573,5	16806,4	109842,1	102558,0

TABL. 5 (81). DOCHODY BUDŻETÓW POWIATÓW I MIAST NA PRAWACH POWIATU WEDŁUG RODZAJÓW W 2015 R. (dok.)

BUDGET REVENUE OF POWIATS AND CITIES WITH POWIAT STATUS BY TYPE IN 2015 (cont.)

WYSZCZEGÓLNIENIE SPECIFICATION	Ogółem Grand total	W tym Of which								
		dochody własne own revenue				dotacje celowe z budżetu państwa targeted grants from the state budget		subwencja ogólna z budżetu państwa general subvention from the state budget		
		razem total	w tym of which			razem total	w tym of which		razem total	w tym część oświatowa of which educational part
			udział w podatku dochodowym od osób prawnych share in corporate income tax	udział w podatku dochodowym od osób fizycznych share in personal income tax	dochody z majątku revenue from property		na zadania z zakresu administracji rządowej for government administration tasks	na zadania własne for own tasks		
w tys. zł in thous. zł										
<b>Podregion sieradzki</b> <b>Subregion</b>										
Powiaty: Powiats:										
łaski .....	42312,5	16380,2	96,7	8113,3	3114,8	6949,1	6184,2	758,4	18048,7	14665,8
pajęczański .....	37827,9	14222,7	252,0	8148,8	404,0	7961,5	6080,7	1872,2	14803,4	10652,1
poddębicki .....	39997,0	13258,2	74,4	4564,3	1274,4	11316,6	6802,4	4508,5	14243,4	9021,6
sieradzki .....	113163,0	39225,0	391,9	16108,6	765,2	18194,9	13039,5	5143,8	51261,4	41367,6
wieluński .....	72778,5	21513,0	253,3	10586,1	718,6	11279,0	7392,1	3876,7	36885,5	31102,0
wieruszowski .....	38620,1	13105,2	193,1	6005,6	426,1	9051,9	5792,9	3253,4	14769,4	10613,7
zdunówski .....	76599,9	22099,0	351,6	11118,7	182,3	11297,9	8778,5	2511,5	34065,9	30872,9
<b>Podregion skierniewicki</b> <b>Subregion</b>										
Powiaty: Powiats:										
kutnowski .....	101097,5	35589,2	793,2	15930,8	374,6	16159,0	10914,3	5233,7	47814,6	35657,6
łęczycki .....	55862,3	14573,3	197,1	5751,1	424,0	7195,0	6078,0	1109,8	30784,6	23402,3
łowicki .....	70060,8	20839,1	320,9	11885,1	1041,7	10967,0	7414,4	3541,0	34884,7	27994,7
rawski .....	49804,2	13230,1	250,9	8245,1	1276,6	6695,0	5144,6	1541,7	26574,8	22802,5
skierniewicki .....	18324,5	7948,2	107,3	4921,7	194,7	783,6	763,8	15,0	7796,1	2707,4
Miasto na prawach powiatu: City with powiat status:										
Skierniewice .....	206344,3	110401,0	4249,5	55769,0	6329,3	28426,4	17267,2	11146,8	59863,3	56778,7

TABL. 6 (82). DOCHODY BUDŻETÓW POWIATÓW I MIAST NA PRAWACH POWIATU WEDŁUG DZIAŁÓW W 2015 R.

BUDGET REVENUE OF POWIATS AND CITIES WITH POWIAT STATUS BY DIVISION IN 2015

WYSZCZEGÓLNIENIE SPECIFICATION	Ogółem Total	W tym Of which							
		transport i łączność transport and communication	gospodarka mieszkaniowa dwelling economy	administracja publiczna public administration	bezpieczeństwo publiczne i ochrona przeciwpożarowa public safety and fire care	oświata i wychoowanie education	ochrona zdrowia health care	pomoc społeczna; pozostałe zadania w zakresie polityki społecznej social assistance; other tasks in sphere of social policy	gospodarka komunalna i ochrona środowiska municipal economy and environmental
w tys. zł in thous. zł									
<b>O G Ó Ł E M</b> .....	<b>5873354,8</b>	<b>694296,7</b>	<b>584018,5</b>	<b>86881,3</b>	<b>161455,5</b>	<b>113514,3</b>	<b>102174,5</b>	<b>495050,8</b>	<b>178996,1</b>
<b>TOTAL</b>									
powiaty .....	1454477,6	49279,7	24596,9	40929,1	96802,7	24280,0	60234,7	169148,3	23623,7
<i>powiats</i>									
miasta na prawach powiatu .....	4418877,3	645017,0	559421,6	45952,2	64652,7	89234,4	41939,8	325902,5	155372,4
<i>cities with powiat status</i>									
<b>Podregion łódzki</b>									
<b>Subregion</b>									
Powiaty:									
<i>Powiats:</i>									
brzeziński .....	31148,9	1025,7	1107,6	175,9	6156,8	222,3	1578,0	6659,8	42,8
łódzki wschodni .....	46187,6	1119,8	456,6	680,3	3798,8	127,8	1787,3	8194,2	129,9
pabianicki .....	86996,7	2679,6	1928,7	563,5	6122,2	997,1	3811,4	14420,7	462,7
zgierski .....	119343,3	1127,4	2411,3	4647,0	10373,4	2350,8	5478,5	11521,4	326,8
<b>Podregion m. Łódź</b>									
<b>Subregion</b>									
Miasto na prawach powiatu:									
<i>City with powiat status:</i>									
Łódź .....	3841403,4	638644,9	531640,7	42723,3	50179,0	72012,2	37760,5	265639,8	124362,7
<b>Podregion piotrkowski</b>									
<b>Subregion</b>									
Powiaty:									
<i>Powiats:</i>									
bełchatowski .....	120990,1	2122,5	1979,0	481,5	5648,4	1553,2	3391,5	9090,5	16888,9
opoczyński .....	66392,3	5741,3	375,7	2173,2	5625,0	2672,6	1950,5	7027,8	211,4
piotrkowski .....	65780,8	7472,2	372,2	3155,5	0,0	1412,1	4367,8	8571,3	230,3
radomszczański .....	98211,0	949,6	2028,9	3125,4	5903,8	1203,0	5480,5	8414,0	708,8
tomaszowski .....	102978,8	3369,4	1766,7	6153,5	6480,7	1771,7	3678,9	11849,4	550,1
Miasto na prawach powiatu:									
<i>City with powiat status:</i>									
Piotrków Trybunalski .....	371129,5	482,9	23598,2	2529,6	9652,1	9765,3	1505,2	40448,4	22999,2

TABL. 6 (82). DOCHODY BUDŻETÓW POWIATÓW I MIAST NA PRAWACH POWIATU WEDŁUG DZIAŁÓW W 2015 R. (dok.)

BUDGET REVENUE OF POWIATS AND CITIES WITH POWIAT STATUS BY DIVISION IN 2015 (cont.)

WYSZCZEGÓLNIENIE SPECIFICATION	Ogółem Total	W tym Of which							
		transport i łączność transport and communication	gospodarka mieszkaniowa dwelling economy	administracja publiczna public administration	bezpieczeństwo publiczne i ochrona przeciwpożarowa public safety and fire care	oświata i wychowanie education	ochrona zdrowia health care	pomoc społeczna; pozostałe zadania w zakresie polityki społecznej social assistance; other tasks in sphere of social policy	gospodarka komunalna i ochrona środowiska municipal economy and environmental
		w tys. zł in thous. zł							
<b>Podregion sieradzki</b> <b>Subregion</b>									
Powiaty: Powiats:									
łaski .....	42312,5	697,2	1056,2	1634,6	4843,0	604,1	3770,2	1331,6	73,7
pajęczański .....	37827,9	2308,0	1372,6	1522,9	3310,9	168,9	1254,2	1962,6	542,4
poddębicki .....	39997,0	3654,7	212,7	2879,5	3212,5	223,6	2463,7	4972,4	76,6
sieradzki .....	113163,0	1420,4	1433,4	5124,8	6103,1	2406,1	3805,7	16137,4	267,8
wieluński .....	72778,5	2430,4	1123,8	160,4	4407,9	1378,9	2512,5	5991,9	307,0
wieruszowski .....	38620,1	1791,2	638,1	1324,7	3207,6	708,3	1462,9	6397,2	103,3
zdunówowski .....	76599,9	3723,1	550,8	250,4	4947,1	1116,8	3704,6	13067,4	1401,9
<b>Podregion skierniewicki</b> <b>Subregion</b>									
Powiaty: Powiats:									
kutnowski .....	101097,5	497,7	1119,9	2453,7	5626,9	390,3	4931,2	18950,3	811,4
łęczycki .....	55862,3	774,4	609,2	1450,5	3300,5	3275,0	1896,0	5996,6	67,5
łowicki .....	70060,8	3126,2	3218,9	239,3	4479,7	935,1	1901,3	5279,7	192,6
rawski .....	49804,2	2846,4	595,1	1476,8	3254,3	712,9	987,0	1708,5	177,0
skierniewicki .....	18324,5	402,5	239,6	1255,7	0,0	49,4	21,0	1603,5	50,7
Miasto na prawach powiatu: City with powiat status:									
Skierniewice .....	206344,3	5889,2	4182,7	699,3	4821,7	7456,8	2674,1	19814,3	8010,5

TABL. 7 (83). WYDATKI BUDŻETÓW POWIATÓW I MIAST NA PRAWACH POWIATU WEDŁUG RODZAJÓW W 2015 R.

BUDGET EXPENDITURE OF POWIATS AND CITIES WITH POWIAT STATUS BY TYPE IN 2015

WYSZCZEGÓLNIENIE SPECIFICATION	Ogółem Grand total	Wydatki bieżące Current expenditure					Wydatki majątkowe Property expenditure	
		razem total	w tym of which				razem total	w tym inwestycyjne <sup>a</sup> of which investments expenditure <sup>a</sup>
			dotacje grants	świadczenia na rzecz osób fizycznych benefits for natural persons	wynagrodzenia wages and salaries	zakup materiałów i usług purchase of materials and services		
		w tys. zł		in thous. zł				
<b>OGÓŁEM</b> .....	<b>6045019,2</b>	<b>4645844,1</b>	<b>365501,8</b>	<b>373776,8</b>	<b>1875460,5</b>	<b>1285165,4</b>	<b>1399175,1</b>	<b>1357683,3</b>
<b>TOTAL</b>								
powiaty .....	1445144,8	1267329,0	62148,9	55813,2	706727,1	201640,7	177815,8	173161,1
<i>powiats</i>								
miasta na prawach powiatu .....	4599874,3	3378515,1	303353,0	317963,6	1168733,4	1083524,7	1221359,2	1184522,2
<i>cities with powiat status</i>								
<b>Podregion łódzki</b>								
<b>Subregion</b>								
Powiaty:								
<i>Powiats:</i>								
brzeziński .....	30684,0	25160,0	413,7	1272,9	13889,5	5073,6	5524,0	5524,0
łódzki wschodni .....	44808,0	40212,9	3183,3	2213,2	22322,9	5854,4	4595,0	4595,0
pabianicki .....	85523,5	78403,4	1375,6	3251,9	46749,3	12265,5	7120,2	7120,2
zgierski .....	116335,5	105155,4	9985,3	5079,5	56548,4	15507,2	11180,1	11180,1
<b>Podregion m. Łódź</b>								
<b>Subregion</b>								
Miasto na prawach powiatu:								
<i>City with powiat status:</i>								
Łódź .....	3997451,8	2893059,6	256538,7	260546,2	960062,2	981323,6	1104392,3	1071742,7
<b>Podregion piotrkowski</b>								
<b>Subregion</b>								
Powiaty:								
<i>Powiats:</i>								
bełchatowski .....	123543,4	107653,8	4895,5	3732,8	54105,2	13390,9	15889,6	15389,6
opoczyński .....	76043,1	53653,5	3428,9	2204,5	29995,5	9402,9	22389,6	22389,6
piotrkowski .....	64934,9	53271,7	1388,9	3189,3	26854,1	10602,0	11663,3	11663,3
radomszczański .....	95755,6	86668,7	5968,3	4317,9	48288,0	12016,0	9086,9	9086,9
tomaszowski .....	100319,0	91140,7	4435,8	4561,9	50228,1	14766,4	9178,3	9151,3
Miasto na prawach powiatu:								
<i>City with powiat status:</i>								
Piotrków Trybunalski ...	380608,2	308584,3	29640,8	43402,0	128886,2	68291,6	72023,9	71724,4

a Łącznie z dotacjami na finansowanie zadań inwestycyjnych samorządowych zakładów budżetowych.

a Including grants for financing investment tasks of local government budgetary establishments.

TABL. 7 (83). WYDATKI BUDŻETÓW POWIATÓW I MIAST NA PRAWACH POWIATU WEDŁUG RODZAJÓW  
W 2015 R. (dok.)

BUDGET EXPENDITURE OF POWIATS AND CITIES WITH POWIAT STATUS BY TYPE IN 2015  
(cont.)

WYSZCZEGÓLNIENIE SPECIFICATION	Ogółem Grand total	Wydatki bieżące Current expenditure					Wydatki majątkowe Property expenditure	
		razem total	w tym of which				razem total	w tym inwes- tycyjne <sup>a</sup> of which invest- ments expenditure <sup>a</sup>
			dotacje grants	świadczenia na rzecz osób fizycznych benefits for natural persons	wynagro- dzenia wages and salaries	zakup materiałów i usług purchase of mater- ials and services		
		w tys. zł		in thous. zł				
<b>Podregion sieradzki</b> <b>Subregion</b>								
Powiaty: Powiats:								
łaski .....	37974,3	34401,9	637,3	1671,0	19227,5	6038,0	3572,3	3572,3
pajęczański .....	36850,4	32716,7	1009,5	1216,8	18814,5	5175,1	4133,7	4133,7
poddębicki .....	39277,1	31165,1	410,7	1359,8	17378,1	5612,4	8112,0	8112,0
sieradzki .....	113850,2	106160,2	5554,3	3810,0	61106,4	16849,7	7690,0	7690,0
wieluński .....	72383,8	63586,3	1941,4	2437,4	36660,9	10426,0	8797,5	8797,5
wieruszowski .....	37691,4	34046,1	1928,4	1390,7	18606,2	6744,7	3645,3	3645,3
zduńskowolski .....	81305,2	62808,5	2433,7	3019,1	36007,5	10232,4	18496,7	16368,9
<b>Podregion skierniewicki</b> <b>Subregion</b>								
Powiaty: Powiats:								
kutnowski .....	97906,7	93143,7	5745,9	3883,8	52771,2	14394,1	4763,0	2763,0
łęczycki .....	55356,0	49451,9	412,1	2036,2	29821,1	8223,4	5904,2	5904,2
łowicki .....	69348,9	60190,8	4893,7	2639,8	34395,4	8492,6	9158,1	9158,1
rawski .....	48497,5	43630,8	977,4	1429,5	26444,3	6510,3	4866,7	4866,7
skierniewicki .....	16756,2	14706,9	1129,2	1094,9	6513,0	4063,0	2049,3	2049,3
Miasto na prawach powiatu: City with powiat status:								
Skierniewice .....	221814,3	176871,3	17173,4	14015,4	79785,0	33909,5	44943,1	41055,1

a Łącznie z dotacjami na finansowanie zadań inwestycyjnych samorządowych zakładów budżetowych.

a Including grants for financing investment tasks of local government budgetary establishments.

TABL. 8 (84). WYDATKI BUDŻETÓW POWIATÓW I MIAST NA PRAWACH POWIATU WEDŁUG DZIAŁÓW W 2015 R.

BUDGET EXPENDITURE OF POWIATS AND CITIES WITH POWIAT STATUS BY DIVISION IN 2015

WYSZCZEGÓLNIENIE SPECIFICATION	W tym Of which								
	Ogółem Total	transport i łącz- ność transport and commu- nication	adminis- tracja publiczna public admini- stration	bezpie- czeństwo publiczne i ochrona przeciw- pożarowa public safety and fire care	oświata i wycho- wanie education	ochrona zdrowia health care	pomoc społecz- na; po- zostałe zadania w zakre- sie po- lityki społecz- nej social assistance; other tasks in sphere of social policy	eduka- cyjna opieka wychow- awcza educatio- nal care	kultura i ochro- na dzie- dzictwa naro- dowo- go culture and protec- tion of national heritage
	w tys. zł in thous. zł								
<b>OGÓŁEM .....</b>	<b>6045019,2</b>	<b>1410343,4</b>	<b>456148,6</b>	<b>203417,0</b>	<b>1623094,4</b>	<b>115033,0</b>	<b>897666,4</b>	<b>184165,8</b>	<b>153820,6</b>
<b>TOTAL</b>									
powiaty .....	1445144,8	159538,2	175021,9	97687,0	477541,8	63967,6	297677,7	85914,5	9982,5
powiats									
miasta na prawach powiatu .....	4599874,3	1250805,2	281126,7	105730,0	1145552,6	51065,4	599988,8	98251,4	143838,2
cities with powiat status									
<b>Podregion łódzki</b>									
<b>Subregion</b>									
Powiaty:									
Powiats:									
brzeziński .....	30684,0	2810,3	3840,7	6156,8	5880,9	927,9	9217,9	627,0	16,0
łódzki wschodni .....	44808,0	6293,1	7160,4	3814,8	9004,3	1787,3	13075,5	1484,0	33,8
pabianicki .....	85523,5	7040,8	10632,5	6158,8	25926,0	3835,1	26658,8	2785,8	99,2
zgierski .....	116335,5	13177,3	14091,3	10370,7	40304,8	5478,5	23225,8	7269,3	133,8
<b>Podregion m. Łódź</b>									
<b>Subregion</b>									
Miasto na prawach powiatu:									
City with powiat status:									
Łódź .....	3997451,8	1205802,3	241724,3	86757,9	920511,3	46454,6	490913,0	82623,3	124741,5
<b>Podregion piotrkowski</b>									
<b>Subregion</b>									
Powiaty:									
Powiats:									
belchatowski .....	123543,4	10449,8	16259,8	5700,6	39271,3	3776,4	19110,0	7486,9	232,4
opoczyński .....	76043,1	13811,4	12656,4	5796,9	24710,3	1986,1	11884,7	3265,2	213,8
piotrkowski .....	64934,9	14066,1	11343,2	96,3	14867,1	4382,4	15814,9	2444,3	274,2
radomszczański .....	95755,6	7080,6	11149,0	5943,7	35415,7	3887,2	18799,7	5478,6	76,1
tomaszowski .....	100319,0	12032,9	11431,9	6531,3	36652,0	4405,4	20311,4	5181,9	133,1
Miasto na prawach powiatu:									
City with powiat status:									
Piotrków Trybunalski ...	380608,2	27833,5	24819,8	12669,9	132329,0	1478,3	70762,8	9897,1	11005,9



TABL. 8 (84). WYDATKI BUDŻETÓW POWIATÓW I MIAST NA PRAWACH POWIATU WEDŁUG DZIAŁÓW  
W 2015 R. (dok.)  
BUDGET EXPENDITURE OF POWIATS AND CITIES WITH POWIAT STATUS BY DIVISION  
IN 2015 (cont.)

WYSZCZEGÓLNIENIE SPECIFICATION	Ogółem Total	W tym Of which							
		transport i łączność transport and communication	administracja publiczna public administration	bezpieczeństwo publiczne i ochrona przeciwpożarowa public safety and fire care	oświata i wychowanie education	ochrona zdrowia health care	pomoc społeczna; pozostałe zadania w zakresie polityki społecznej social assistance; other tasks in sphere of social policy	edukacyjna opieka wychowawcza educational care	kultura i ochrona dziedzictwa narodowego culture and protection of national heritage
w tys. zł in thous. zł									
<b>Podregion sieradzki</b> <b>Subregion</b>									
Powiaty: Powiats:									
łaski .....	37974,3	3939,4	5304,5	5000,4	11963,4	1899,8	4215,2	4129,0	44,6
pajęczański .....	36850,4	5627,0	4627,5	3319,7	10165,2	1615,2	4991,8	2445,7	613,7
poddębicki .....	39277,1	7963,3	6268,2	3227,4	7718,9	2788,7	7940,3	1519,1	159,7
sieradzki .....	113850,2	10615,1	12175,3	6102,4	40224,2	3805,7	27037,4	6013,2	2652,2
wieluński.....	72383,8	8881,8	6210,7	4417,3	30796,8	3930,6	10853,7	4009,5	715,5
wieruszowski .....	37691,4	5464,3	4320,0	3255,6	10384,1	1487,6	8664,2	1630,1	178,9
zduńskowolski .....	81305,2	6851,3	6357,3	4991,0	28568,2	5738,3	18581,8	4455,3	255,7
<b>Podregion skierniewicki</b> <b>Subregion</b>									
Powiaty: Powiats:									
kutnowski .....	97906,7	2820,2	8189,3	5669,7	33546,5	6960,2	28237,2	9300,8	1196,6
łęczycki .....	55356,0	4159,7	5311,1	3299,5	22817,0	1942,5	10365,6	6002,3	73,0
łowicki .....	69348,9	7747,6	6963,1	4563,7	26401,0	2319,6	10079,1	4411,4	2487,3
rawski .....	48497,5	5605,0	5536,5	3258,8	20104,6	987,0	4884,0	5286,2	192,5
skierniewicki .....	16756,2	3101,1	5193,3	11,7	2819,6	26,0	3728,8	688,7	200,4
Miasto na prawach powiatu: City with powiat status:									
Skierniewice .....	221814,3	17169,4	14582,7	6302,2	92712,4	3132,5	38313,0	5730,9	8090,8

TABL. 9 (85). DOCHODY I WYDATKI BUDŻETÓW POWIATÓW I MIAST NA PRAWACH POWIATU  
NA 1 MIESZKAŃCA W 2015 R.BUDGET REVENUE AND EXPENDITURE OF POWIATS AND CITIES WITH POWIAT STATUS  
PER CAPITA IN 2015

WYSZCZEGÓLNIENIE SPECIFICATION	Dochody Revenue		Wydatki Expenditure		
	ogółem total	w tym własne of which own revenue	ogółem total	w tym of which	
				bieżące current expenditure	inwestycyjne <sup>a</sup> investment expenditure <sup>a</sup>
w zł      in zł					
<b>OGÓŁEM</b> .....	<b>2351,00</b>	<b>1293,13</b>	<b>2419,71</b>	<b>1859,65</b>	<b>543,46</b>
<b>TOTAL</b>					
powiaty .....	870,36	323,33	864,77	758,37	103,62
<i>powiats</i>					
miasta na prawach powiatu ...	5342,54	3252,54	5561,37	4084,72	1432,12
<i>cities with powiat status</i>					
<b>Podregion łódzki</b>					
<b>Subregion</b>					
Powiaty:					
<i>Powiats:</i>					
brzeziński .....	1007,34	397,81	992,30	813,66	178,64
łódzki wschodni .....	657,24	360,69	637,61	572,22	65,39
pabianicki .....	728,16	365,55	715,83	656,23	59,60
zgierski .....	722,93	289,33	704,71	636,99	67,72
<b>Podregion m. Łódź</b>					
<b>Subregion</b>					
Miasto na prawach powiatu:					
<i>City with powiat status:</i>					
Łódź .....	5462,86	3394,24	5684,77	4114,22	1524,12
<b>Podregion piotrkowski</b>					
<b>Subregion</b>					
Powiaty:					
<i>Powiats:</i>					
bełchatowski .....	1069,60	576,61	1092,17	951,70	136,05
opoczyński .....	855,54	258,83	979,90	691,38	288,51
piotrkowski .....	720,10	236,97	710,84	583,17	127,68
radomszczański .....	850,64	289,38	829,37	750,66	78,70
tomaszowski .....	865,64	326,97	843,28	766,13	76,93
Miasto na prawach powiatu:					
<i>City with powiat status:</i>					
Piotrków Trybunalski .....	4924,56	2561,29	5050,33	4094,64	951,72
<b>Podregion sieradzki</b>					
<b>Subregion</b>					
Powiaty:					
<i>Powiats:</i>					
łaski .....	838,09	324,44	752,16	681,40	70,76
pajęczański .....	725,49	272,77	706,74	627,47	79,28
poddębicki .....	959,44	318,03	942,17	747,58	194,59
sieradzki .....	947,43	328,40	953,18	888,80	64,38
wieluński .....	941,19	278,21	936,09	822,31	113,77
wieruszowski .....	916,62	311,04	894,58	808,06	86,52
zdunówowski .....	1132,45	326,71	1202,01	928,56	242,00
<b>Podregion skierniewicki</b>					
<b>Subregion</b>					
Powiaty:					
<i>Powiats:</i>					
kutnowski .....	1014,90	357,27	982,87	935,06	27,74
łęczycki .....	1092,36	284,97	1082,46	967,01	115,45
łowicki .....	878,81	261,40	869,88	755,01	114,88
rawski .....	1009,08	268,06	982,61	884,00	98,60
skierniewicki .....	479,71	208,07	438,66	385,01	53,65
Miasto na prawach powiatu:					
<i>City with powiat status:</i>					
Skierniewice .....	4249,09	2273,40	4567,65	3642,17	845,42

a Łącznie z dotacjami na finansowanie zadań inwestycyjnych samorządowych zakładów budżetowych.

a Including grants for financing investment tasks of local government budgetary establishments.

## DZIAŁ XIV

### INWESTYCJE. ŚRODKI TRWAŁE

#### Uwagi ogólne

**1. Nakłady inwestycyjne** są to nakłady finansowe lub rzeczowe, których celem jest stworzenie nowych środków trwałych lub ulepszenie (przebudowa, rozbudowa, rekonstrukcja lub modernizacja) istniejących obiektów majątku trwałego, a także nakłady na tzw. pierwsze wyposażenie inwestycji.

Nakłady inwestycyjne dzielą się na nakłady na środki trwałe oraz pozostałe nakłady.

**Nakłady na środki trwałe** są to nakłady na:

- budynki i budowle (obejmują budynki i lokale oraz obiekty inżynierii lądowej i wodnej), w tym m.in. roboty budowlano-montażowe, dokumentacje projektowo-kosztorysowe,
- maszyny, urządzenia techniczne i narzędzia (łącznie z przyrządami, ruchomościami i wyposażeniem),
- środki transportu,
- inne, tj.: melioracje szczegółowe, koszty ponoszone przy nabyciu gruntów i używanych środków trwałych, inwentarz żywy (stado podstawowe) i zaszczepienia wieloletnie, a ponadto odsetki od kredytów i pożyczek inwestycyjnych za okres realizacji inwestycji (z wyjątkiem odsetek nieuwzględnionych w wartości nakładów na środki trwałe przez podmioty stosujące Międzynarodowe Standardy Rachunkowości – MSR, wprowadzone od 1 I 2005 r.).

**Pozostałe nakłady** są to nakłady na tzw. pierwsze wyposażenie inwestycji oraz inne koszty związane z realizacją inwestycji. Nakłady te nie zwiększają wartości środków trwałych.

**2.** Nakłady inwestycyjne zaliczono do odpowiednich sekcji Polskiej Klasyfikacji Działalności (PKD 2007) zgodnie z zaklasyfikowaniem działalności inwestora (podmiotu gospodarki narodowej), z wyjątkiem nakładów na obiekty niezwiązane z jego podstawową działalnością, które zaliczono do odpowiedniej sekcji według kryterium przeznaczenia obiektu (dotyczy np. budynków i lokali mieszkalnych, obiektów przeznaczonych dla potrzeb edukacji, ochrony zdrowia, sportu i rekreacji).

**3.** Podziału nakładów inwestycyjnych według podregionów i powiatów dokonano na podstawie faktycznej lokalizacji inwestycji.

**4. Do środków trwałych** zalicza się kompletne i nadające się do użytku, składniki majątkowe o przewidywanym okresie używania dłuższym niż rok, w tym również drogi publiczne, ulice i place łącznie z pobocznymi i podbudową, uzbrojenie terenu, zaszczepienia wieloletnie, melioracje, budowle wodne, grunty oraz inwentarz żywy (stado podstawowe) oraz od 1 I 2002 r. spółdzielcze własnościowe prawo do lokalu mieszkalnego i spółdzielcze prawo do lokalu niemieszkalnego (użytkowego).

## CHAPTER XIV

### INVESTMENTS. FIXED ASSETS

#### General notes

**1. Investment outlays** are financial or tangible outlays, the purpose of which is the creation of new fixed assets or the improvement (rebuilding enlargement, reconstruction or modernization) of existing capital asset items, as well as outlays on so-called initial investments.

Investment outlays are divided into outlays on fixed assets and other outlays.

**Outlays on fixed assets** include outlays on:

- buildings and structures (include buildings and places as well as land and water engineering constructions), of which, i.a., construction and assembly works, design and cost estimate documentations,
- machinery, technical equipment and tools (including instruments, movables and endowments),
- transport equipment,
- others, i.e.: detailed meliorations, costs incurred for purchasing land and second-hand fixed assets, live-stock (basic herd), long-term plantings, interests on investment credits and investment loans for the period of investment realization (except for interests not included in outlays on fixed assets by units that used International Accounting Standards – IAS, introduced 1 I 2005).

**Other outlays** are outlays on so-called initial investments as well as other costs connected with investment realization. These outlays do not increase the value of fixed assets.

**2.** Investment outlays are included into the appropriate sections and divisions of the NACE Rev. 2 in accordance with the classification of the investor's activity (entity of the national economy), with the exception of outlays on structures not connected with its basic activity, which were included into the appropriate sections and divisions according to the criteria of structure destination (concerning, e. g. residential buildings, buildings for education, health care, sport and recreational purposes).

**3.** The division of investment outlays by subregions and powiats was made on the basis of the actual location of the investment.

**4. Fixed assets** include means of work and other objects completed and ready, on the day of transfer for usage, with an expected period of utility exceeding 1 year, of which also public roads, streets and squares, together with shoulders and foundations, development of tracts of land, long-term plantings, meliorations, water structures, land and livestock (basic herd) as well as since 1 I 2002 co-operative ownership right to residential premise and co-operative right to non-residential (utilitarian) premise.

Dane o środkach trwałych nie obejmują wartości gruntów uznanych od 1 I 1991 r. za środki trwałe zgodnie z rozporządzeniem Rady Ministrów z dnia 12 XII 1990 r. (Dz. U. Nr 90, poz. 529) oraz prawa użytkowania wieczystego gruntu uznanego od 1 I 2002 r. za środki trwałe zgodnie z ustawą o rachunkowości z dnia 29 IX 1994 r. (jednolity tekst, Dz. U. 2016, poz. 1047).

**5. Wartość brutto środków trwałych** jest to wartość równa nakładom poniesionym na ich zakup lub wytworzenie, bez potrącenia wartości zużycia (umorzona). Przez wartość brutto środków trwałych według stanu w dniu 31 XII 2015 bieżących cenach ewidencyjnych należy rozumieć:

- w zakresie środków trwałych przekazanych do eksploatacji:
  - przed 1 I 1995 r. — wartość w cenach odtworzenia z września 1994 r.,
  - po 1 I 1995 r. — wartość w cenach bieżących nabycia lub wytworzenia,
- w podmiotach stosujących Międzynarodowe Standardy Rachunkowości (MSR), wprowadzone od 1 I 2005 r. — również wycenę według wartości godziwej.

**6. Podziału środków trwałych** według sekcji Polskiej Klasyfikacji Działalności (PKD 2007) w układzie podregionów i powiatów dokonano zgodnie z siedzibą jednostki lokalnej rodzaju działalności.

*Data regarding fixed assets do not include the value of land recognised since 1 I 1991, as a fixed asset, in accordance with the decree of the Council of Ministers, dated 12 XII 1990 (Journal of Laws No. 90, item 529) as well as right of perpetual use of land regarded as fixed assets since 1 I 2002, in accordance with the Act on Accounting, dated 29 IX 1994 (uniform text, Journal of Laws 2016, item 1047).*

**5. The gross value of fixed assets** is the value equal to the outlays incurred on purchasing or manufacturing them, without deducting consumption value (depreciation). The gross value of fixed assets as of 31 XII 2015 at current book-keeping prices is understood:

- within the scope of fixed assets designated for exploitation:
  - before 1 I 1995 — the value at replacement prices of September 1994,
  - after 1 I 1995 — the purchase or manufacturing value at current prices,
- in units that use International Accounting Standards (IAS) implemented since 1 I 2005 - also revaluation according to fair value.

**6. The division of fixed assets** by NACE Rev. 2, sections by subregions and powiats was made according to the abode of local kind-of-activity unit.

## Inwestycje

### Investments

TABL. 1 (86). NAKŁADY INWESTYCYJNE W PRZEDSIĘBIORSTWACH<sup>a</sup> W 2015 R. (ceny bieżące)  
 INVESTMENT OUTLAYS IN ENTERPRISES<sup>a</sup> IN 2015 (current prices)

WYSZCZEGÓLNIENIE SPECIFICATION	Ogółem Grand total	W tym Of which						działalność finansowa i ubezpieczeniowa financial and insurance activities
		przemysł industry		budownictwo construction	handel; naprawa pojazdów samochodowych <sup>b</sup> trade; repair of motor vehicles <sup>1</sup>	transport i gospodarka magazynowa transport and storage	informacja i komunikacja information and communication	
		razem total	w tym przetwórstwo przemysłowe of which manufacturing					
		w mln zł		in mln zł				
<b>WOJEWÓDZTWO .....</b>	<b>10760,4</b>	<b>7017,5</b>	<b>3655,9</b>	<b>209,2</b>	<b>680,4</b>	<b>1514,1</b>	<b>184,1</b>	<b>198,1</b>
<b>VOIVODSHIP</b>								
<b>Podregion łódzki .....</b>	<b>967,9</b>	<b>520,7</b>	<b>440,5</b>	<b>10,3</b>	<b>161,3</b>	<b>189,8</b>	<b>16,7</b>	<b>3,3</b>
<b>Subregion</b>								
Powiaty:								
Powiaty:								
brzeziński .....	34,7	10,2	4,9	0,7	5,8	13,5	0,2	0,3
łódzki wschodni .....	136,9	63,5	43,3	4,9	19,7	21,3	13,2	0,4
pabianicki .....	245,9	188,5	166,6	3,2	24,3	7,5	1,0	1,1
zgierski .....	550,4	258,5	225,7	1,5	111,6	147,6	2,3	1,6
<b>Podregion m. Łódź .....</b>	<b>3584,0</b>	<b>1481,7</b>	<b>1000,1</b>	<b>129,4</b>	<b>270,7</b>	<b>720,0</b>	<b>138,2</b>	<b>162,2</b>
<b>Subregion</b>								
Miasto na prawach powiatu:								
City with powiat status:								
Łódź .....	3584,0	1481,7	1000,1	129,4	270,7	720,0	138,2	162,2
<b>Podregion piotrkowski .....</b>	<b>3947,0</b>	<b>3491,7</b>	<b>882,8</b>	<b>36,3</b>	<b>99,6</b>	<b>225,3</b>	<b>13,6</b>	<b>21,6</b>
<b>Subregion</b>								
Powiaty:								
Powiaty:								
bełchatowski .....	2590,7	2530,5	217,7	6,9	14,0	16,4	2,1	1,5
opoczyński .....	215,3	89,7	40,2	3,2	5,2	111,6	2,0	0,1
piotrkowski .....	54,7	24,4	17,0	8,9	10,0	6,2	1,4	0,1
radomszczański .....	368,5	298,0	235,7	8,5	30,3	7,1	1,5	17,5
tomaszowski .....	410,5	349,2	205,9	4,6	17,0	23,2	1,6	1,1
Miasto na prawach powiatu:								
City with powiat status:								
Piotrków Trybunalski .....	307,4	200,0	166,4	4,2	23,1	60,9	5,0	1,2
<b>Podregion sieradzki .....</b>	<b>1039,4</b>	<b>749,4</b>	<b>663,2</b>	<b>12,7</b>	<b>111,2</b>	<b>100,1</b>	<b>6,5</b>	<b>5,4</b>
<b>Subregion</b>								
Powiaty:								
Powiaty:								
łaski .....	63,3	13,3	9,7	0,2	5,2	38,2	1,3	0,3
pajęczański .....	145,1	118,6	92,4	0,7	5,2	14,5	1,1	0,2
poddebicki .....	305,8	279,1	275,3	2,6	0,2	9,5	0,4	0,2
sieradzki .....	193,0	82,6	53,8	8,1	85,3	3,6	1,6	0,9
wieluński .....	84,3	60,3	56,4	0,9	7,1	6,3	1,2	2,3
wieruszowski .....	84,3	73,8	68,5	0,1	4,8	0,8	0,7	0,5
zduńskowolski .....	163,6	121,7	107,1	0,1	3,4	27,2	0,4	1,0
<b>Podregion skierniewicki .....</b>	<b>1222,1</b>	<b>774,0</b>	<b>669,3</b>	<b>20,6</b>	<b>37,6</b>	<b>278,9</b>	<b>9,1</b>	<b>5,7</b>
<b>Subregion</b>								
Powiaty:								
Powiaty:								
kutnowski .....	555,3	469,9	440,8	3,2	12,5	30,2	0,8	0,8
łęczycki .....	84,5	74,0	60,7	1,5	3,3	2,8	0,1	0,5
łowicki .....	209,5	81,9	58,6	1,4	4,8	83,9	6,3	0,5
rawski .....	123,9	82,8	57,7	1,1	11,1	10,4	0,5	2,9
skierniewicki .....	87,4	54,9	45,0	10,3	2,1	12,6	0,3	0,1
Miasto na prawach powiatu:								
City with powiat status:								
Skierniewice .....	161,5	10,4	6,4	3,2	3,8	139,0	1,0	0,9

a Dane dotyczą podmiotów gospodarczych, w których liczba pracujących przekracza 9 osób; według lokalizacji inwestycji.

a Data concern economic entities employing more than 9 persons; according to investment location.

## Środki trwałe

### Fixed assets

TABL. 2 (87). WARTOŚĆ BRUTTO ŚRODKÓW TRWAŁYCH W PRZEDSIĘBIORSTWACH<sup>a</sup> W 2015 R.

(bieżące ceny ewidencyjne)

Stan w dniu 31 XII

GROSS VALUE OF FIXED ASSETS IN ENTERPRISES<sup>a</sup> IN 2015 (current book-keeping prices)

As of 31 XII

WYSZCZEGÓLNIENIE SPECIFICATION	Ogółem Grand total	W tym Of which						
		przemysł industry		budow- nictwo construction	handel; naprawa pojazdów samocho- dowych <sup>Δ</sup> trade; repair of motor vehicles <sup>Δ</sup>	transport i gospodarka magazynowa transport and storage	informacja i komunika- cja information and communi- cation	obsługa rynku nierucho- mości <sup>Δ</sup> real estate activities
		razem total	w tym przetwórstwo przemysłowe of which manufac- turing					
		w mln zł		in mln zł				
<b>WOJEWÓDZTWO .....</b>	<b>111138,5</b>	<b>73363,3</b>	<b>37382,7</b>	<b>1916,3</b>	<b>8886,6</b>	<b>4527,3</b>	<b>3297,6</b>	<b>9388,1</b>
<b>VOIVODSHIP</b>								
<b>Podregion łódzki .....</b>	<b>11578,8</b>	<b>7258,7</b>	<b>6389,6</b>	<b>288,1</b>	<b>1036,7</b>	<b>549,3</b>	<b>38,5</b>	<b>1739,2</b>
<b>Subregion</b>								
Powiaty:								
Powiaty:								
brzeziński .....	279,4	143,6	96,1	1,5	32,9	14,8	1,8	28,0
łódzki wschodni .....	2441,2	800,8	716,2	141,0	183,3	317,1	1,2	904,7
pabianicki .....	3303,1	2403,8	2143,4	69,7	165,5	73,4	20,8	466,2
zgierski .....	5555,1	3910,5	3433,9	75,9	655,0	144,1	14,7	340,3
<b>Podregion m. Łódź .....</b>	<b>37668,5</b>	<b>16931,1</b>	<b>10438,1</b>	<b>565,7</b>	<b>3107,2</b>	<b>2417,8</b>	<b>3114,3</b>	<b>5575,2</b>
<b>Subregion</b>								
Miasto na prawach powiatu:								
City with powiat status:								
Łódź .....	37668,5	16931,1	10438,1	565,7	3107,2	2417,8	3114,3	5575,2
<b>Podregion piotrkowski .....</b>	<b>40991,8</b>	<b>35879,3</b>	<b>9880,6</b>	<b>634,8</b>	<b>1317,2</b>	<b>950,0</b>	<b>51,1</b>	<b>916,5</b>
<b>Subregion</b>								
Powiaty:								
Powiaty:								
bełchatowski .....	27145,0	26172,9	2052,1	249,5	132,0	130,5	17,0	103,0
opoczyński .....	2078,5	1724,4	1503,7	18,9	73,8	160,8	4,2	22,4
piotrkowski .....	1065,5	425,3	384,4	66,0	79,6	404,0	-	-
radomszczański .....	3775,7	2538,0	2251,9	125,6	681,5	111,5	2,2	133,9
tomaszowski .....	4163,7	3296,6	2586,5	52,5	122,9	107,9	21,0	213,9
Miasto na prawach powiatu:								
City with powiat status:								
Piotrków Trybunalski .....	2763,4	1722,1	1102,0	122,3	227,4	35,3	6,7	443,4
<b>Podregion sieradzki .....</b>	<b>9907,0</b>	<b>6164,7</b>	<b>4942,0</b>	<b>164,8</b>	<b>2108,7</b>	<b>256,8</b>	<b>10,1</b>	<b>484,2</b>
<b>Subregion</b>								
Powiaty:								
Powiaty:								
łaski .....	596,9	316,9	278,5	13,3	57,0	62,3	-	47,9
pajęczański .....	1499,0	1385,3	1316,4	5,5	49,0	11,6	4,2	17,2
poddebicki .....	1681,4	78,0	48,2	32,3	1422,6	18,1	-	16,6
sieradzki .....	2219,1	1460,8	811,3	63,4	232,1	33,1	1,2	167,7
wieluński .....	1265,8	790,7	708,8	15,7	246,5	25,8	2,1	91,9
wieruszowski .....	1131,8	951,6	878,4	9,8	54,3	21,7	-	33,3
zduńskowolski .....	1513,0	1181,4	900,4	24,6	47,2	84,2	2,7	109,6
<b>Podregion skierniewicki .....</b>	<b>10992,4</b>	<b>7129,6</b>	<b>5732,4</b>	<b>262,9</b>	<b>1316,9</b>	<b>353,4</b>	<b>83,6</b>	<b>672,9</b>
<b>Subregion</b>								
Powiaty:								
Powiaty:								
kutnowski .....	5304,5	3874,8	3253,5	51,2	515,5	174,4	68,8	350,4
łęczycycki .....	690,9	391,0	316,6	48,8	111,9	47,7	-	49,2
łowicki .....	1665,7	1272,4	853,2	28,9	73,7	25,7	14,6	80,3
rawski .....	1607,1	578,8	436,5	18,5	510,6	44,0	0,3	108,6
skierniewicki .....	368,3	191,8	118,4	15,5	33,3	37,3	-	0,8
Miasto na prawach powiatu:								
City with powiat status:								
Skierniewice .....	1355,8	820,8	754,3	100,0	72,0	24,2	-	83,6

<sup>a</sup> Dane dotyczą podmiotów gospodarczych, w których liczba pracujących przekracza 9 osób; podziału środków trwałych według sekcji PKD 2007 dokonano zgodnie z siedzibą jednostki lokalnej rodzaju działalności.

<sup>a</sup> Data concern economic entities employing more than 9 persons; the division of fixed assets by NACE Rev. 2 sections was made according to the abode of local kind-of-activity unit.

## DZIAŁ XV

### RACHUNKI REGIONALNE

#### Uwagi ogólne

1. **Rachunki regionalne** opracowano zgodnie z zasadami „Europejskiego Systemu Rachunków (ESA 2010)”, wprowadzonego rozporządzeniem Parlamentu Europejskiego i Rady (UE) nr 549/2013 z dnia 21 maja 2013 r. w sprawie europejskiego systemu rachunków narodowych i regionalnych w Unii Europejskiej (Dz. Urz. UE L 174 z 26.06.2013 r.), który zastąpił obowiązujący do 31 VIII 2014 r. „Europejski System Rachunków Narodowych i Regionalnych (ESA 1995)”.

2. W systemie rachunków regionalnych dla każdego województwa zestawiane są: rachunek produkcji i rachunek tworzenia dochodów według sektorów instytucjonalnych i rodzajów działalności oraz rachunek podziału pierwotnego dochodów i rachunek podziału wtórnego dochodów w sektorze gospodarstw domowych. Dla podregionów obliczane są: produkt krajowy brutto (PKB) i wartość dodana brutto (WDB) według grup rodzajów działalności.

3. **Produkt krajowy brutto (PKB)** przedstawia końcowy rezultat działalności wszystkich podmiotów gospodarki narodowej. Produkt krajowy brutto równa się sumie wartości dodanej brutto wytworzonej przez wszystkie krajowe jednostki instytucjonalne powiększonej o podatki od produktów i pomniejszonej o dotacje do produktów. Produkt krajowy brutto jest liczony w cenach rynkowych.

4. **Wartość dodana brutto** mierzy wartość nowo wytworzoną w wyniku działalności produkcyjnej krajowych jednostek instytucjonalnych. Wartość dodana brutto stanowi różnicę między produkcją globalną a zużyciem pośrednim, jest wyrażona w cenach bazowych.

5. Grupowanie danych według województw i podregionów w podziale na rodzaje działalności według Polskiej Klasyfikacji Działalności zostało dokonane **metodą jednostek lokalnych rodzaju działalności**, tj. według siedziby i podstawowego rodzaju działalności jednostki lokalnej przedsiębiorstwa.

6. W rachunkach regionalnych uwzględnia się szacunek „szarej gospodarki” oraz działalności nielegalnej. Szara gospodarka obejmuje legalną produkcję ukrytą szacowaną dla zarejestrowanych podmiotów gospodarczych z liczbą pracujących do 9 osób (niezależnie od szczególnej formy prawnej), z liczbą pracujących od 10 do 49 osób w sektorze prywatnym (bez spółdzielni) oraz osób fizycznych z tytułu wykonywania pracy nierejestrowanej, głównie w działalności usługowej (w tym osób świadczących usługi seksualne).

W ramach działalności nielegalnej ujęto szacunki dotyczące działalności osób czerpiących korzyści majątkowe z tytułu świadczenia usług prostytucji przez inne osoby, produkcji i handlu narkotykami oraz przemytu papierosów.

## CHAPTER XV

### REGIONAL ACCOUNTS

#### General notes

1. **Regional accounts** were compiled according to the principles of the European System of Accounts (ESA 2010), introduced by Regulation No 549/2013 of the European Parliament and of the Council (EU) of 21 May 2013 on the European system of national and regional accounts in the European Union (Official Journal of the EU L 174, 26.06.2013), which replaced the European System of National and Regional Accounts (ESA 1995) applied up to 31 August 2014.

2. The following accounts are compiled in the regional accounts system for each voivodship: the production account and the generation of income account by institutional sectors and kind of activity as well as the allocation of primary income account and the secondary distribution of income account in the households sector. The following categories are calculated for subregions: gross domestic product (GDP) and gross value added (GVA) by kind-of-activity groups.

3. **Gross domestic product (GDP)** presents the final result of the activity of all entities of the national economy. Gross domestic product is equal to the sum of gross value added generated by all national institutional units, increased by taxes on products and decreased by subsidies on products. Gross domestic product is calculated at market prices.

4. **Gross value added** measures the newly generated value as a result of the production activity of national institutional units. Gross value added is the difference between gross output and intermediate consumption, and is presented at basic prices.

5. The grouping of data by voivodships and subregions according to kind of activity of the Polish Classification of Activities was conducted applying the **local kind-of-activity unit method**, i.e., by the place of residence and main kind of the activity of the local unit of the enterprise.

6. The estimation of the “**hidden economy**” and illegal activity is included in the regional accounts. Hidden economy covers the legal concealed production for registered economic entities employing up to 9 persons (irrespective of the specific legal form), employing from 10 to 49 persons in private sector (excluding cooperatives) as well as natural persons engaged in non-registered work primarily within the service activity (including people providing sexual services).

Within illegal activities there were included estimations concerning activity of people deriving profits from exploiting prostitution, production and trade of drugs as well as smuggling of cigarettes.

7. Dane z rachunków regionalnych za lata 2010-2011 zostały zmienione w stosunku do wcześniej opublikowanych z tytułu wdrożenia Metodologii ESA 2010, przyjęcia zaleceń Komisji Europejskiej oraz aktualizacji danych źródłowych i poszerzenia zakresu danych administracyjnych zastosowanych w obliczeniach.

Kluczowe zmiany wprowadzone przez ESA 2010 mające wpływ na kategorie obliczane w rachunkach regionalnych dotyczą:

- 1) rejestrowania w nakładach brutto na środki trwałe, a nie w zużyciu pośrednim, wydatków na prace badawczo-rozwojowe i wydatków na małe narzędzia we wszystkich sektorach instytucjonalnych oraz wydatków na systemy uzbrojenia w sektorze instytucji rządowych i samorządowych;
- 2) uwzględnienia w nadwyżce operacyjnej brutto wyceny produkcji na własne cele finalne dla producentów rynkowych;
- 3) alokacji części produkcji globalnej banku centralnego – Narodowego Banku Polskiego, tj. prowizji i opłat, z sektora instytucji finansowych do zużycia pośredniego pozostałych sektorów instytucjonalnych;
- 4) uszczegółowienia kryteriów klasyfikacji jednostek publicznych do sektora instytucji rządowych i samorządowych;
- 5) uwzględnienia szacunku produkcji globalnej jednostek pomocniczych.

Kluczowe zmiany wynikające z zaleceń Komisji Europejskiej dotyczą:

- 1) doprecyzowania metody obliczania produkcji globalnej sektora instytucji rządowych i samorządowych, sektora instytucji finansowych (zakłady ubezpieczeń i otwarte fundusze emerytalne – OFE) oraz sektora instytucji niekomercyjnych działających na rzecz gospodarstw domowych;
- 2) uwzględnienia działalności nielegalnej w zakresie prostytucji (działalność sutenerska), produkcji i handlu narkotykami oraz przemytu papierosów.

Szczegółowy opis zmian wprowadzonych do rachunków narodowych znajduje się w notatce informacyjnej GUS: „Wdrożenie Europejskiego Systemu Rachunków Narodowych i Regionalnych w Unii Europejskiej – ESA 2010 do polskich rachunków narodowych. Zmiany metodologiczne oraz ich wpływ na główne agregaty makroekonomiczne” z dnia 29 IX 2014 r., dostępnej na stronie <http://stat.gov.pl/obszary-tematyczne/rachunki-narodowe/>.

8. Wyjaśnienia dotyczące rachunków regionalnych (zasady metodologiczne oraz podstawowe pojęcia) zamieszczono w publikacji „Produkt krajowy brutto – Rachunki regionalne w 2012 r.”.

7. Data from the regional accounts for the years 2010-2011 were changed in relation to previously published data on account of implementing the ESA 2010 methodology, applying the European Commission's recommendations as well as updating source data and extending the range of administrative data applied in the calculations.

Key changes introduced by the ESA 2010, influencing categories compiled in the regional accounts concern:

- 1) registration in the gross fixed capital formation, not in the intermediate consumption, of research and development expenditure and small tools expenditure in all institutional sectors and weapon systems expenditure in the general government sector;
- 2) inclusion of the valuation of the output for own final use for market producers in the gross operating surplus;
- 3) allocation of part of the output of the central bank – the National Bank of Poland, i.e., commission and fee, from the financial corporations sector to the intermediate consumption of other institutional sectors;
- 4) clarification of classification criteria of public units to the general government sector;
- 5) inclusion of estimate of the ancillary units' output.

Key changes resulting from the European Commission's recommendations concern:

- 1) clarification of methods of calculating output of the general government sector, the financial corporations sector (insurance companies, open pension funds) and the non-profit institutions serving households sector;
- 2) including illegal activity in the scope of prostitution (pimp's activity), production and trade of drugs and smuggling of cigarettes.

Detailed description of the changes, implemented in the national accounts, can be found in the CSO news release „Wdrożenie Europejskiego Systemu Rachunków Narodowych i Regionalnych w Unii Europejskiej – ESA 2010 do polskich rachunków narodowych. Zmiany metodologiczne oraz ich wpływ na główne agregaty makroekonomiczne” of 29 IX 2014, available at <http://stat.gov.pl/obszary-tematyczne/rachunki-narodowe/>.

8. Explanations concerning regional accounts (methodological principles, basic concepts) were placed in the publication “Gross Domestic Product – Regional Accounts in 2012”.



**U w a g a**

Dane za lata 2010-2014 zmieniono w stosunku do opublikowanych w poprzedniej edycji rocznika; patrz uwagi ogólne działu, ust. 7.

**N o t e**

Data for the years 2010-2014 were changed in relation to published in previous edition of the yearbook; see general notes to the chapter, item 7.

TABL. 1 (88). **PRODUKT KRAJOWY BRUTTO (ceny bieżące)**

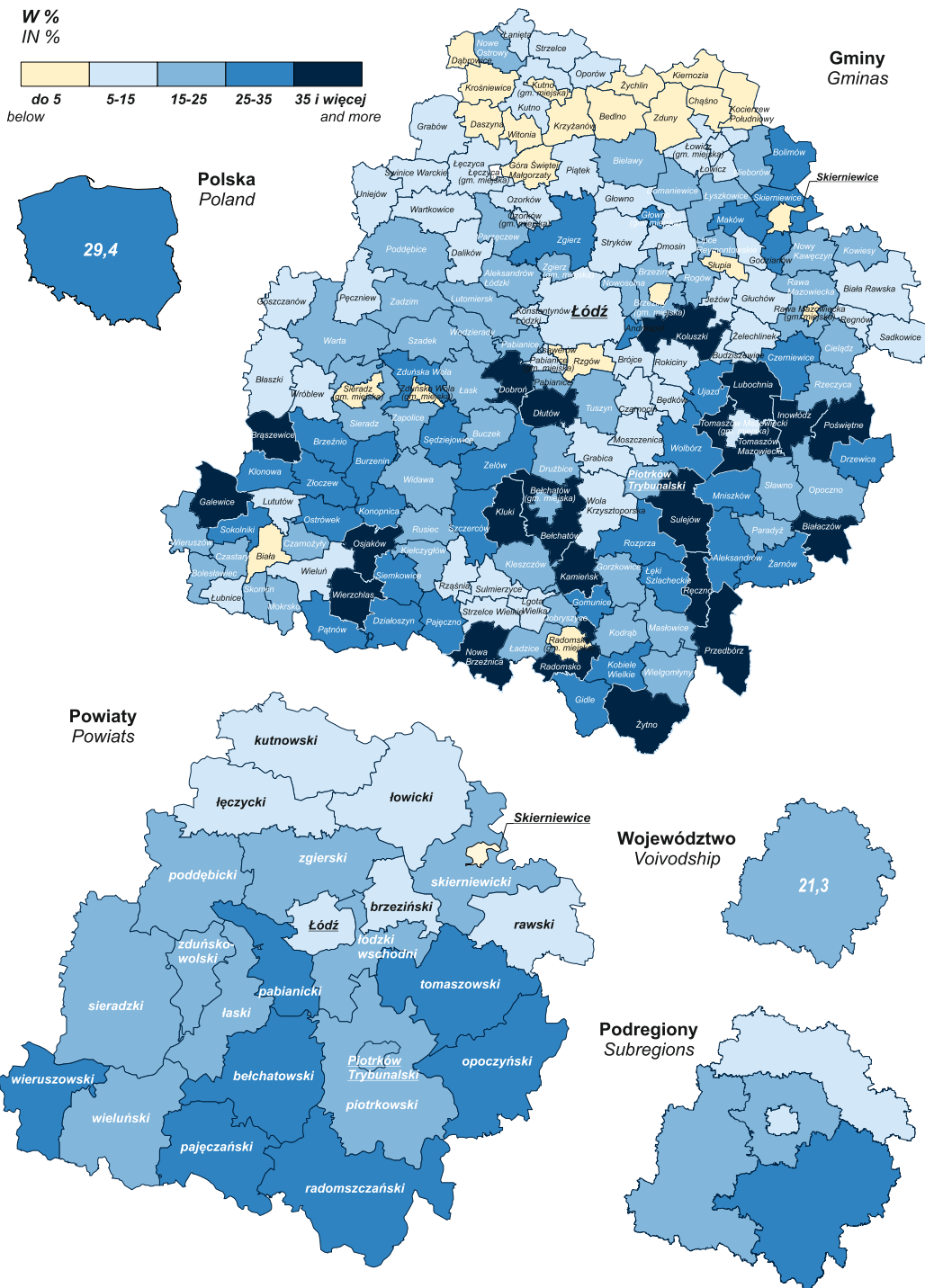
GROSS DOMESTIC PRODUCT (current prices)

WYSZCZEGÓLNIENIE SPECIFICATION	Ogółem Total			Na 1 mieszkańca Per capita		
	w mln zł in mln zł	Polska = 100 Poland = 100	województwo = 100 voivodship = 100	w zł in zł	Polska = 100 <sup>a</sup> Poland = 100 <sup>a</sup>	województwo = 100 <sup>b</sup> voivodship = 100 <sup>b</sup>
<b>WOJEWÓDZTWO ..... 2010</b>	88485	6,1	100,0	34747	92,6	100,0
<b>VOIVODSHIP</b>						
2013	101070	6,1	100,0	40142	93,3	100,0
<b>2014</b>	<b>104951</b>	<b>6,1</b>	<b>100,0</b>	<b>41839</b>	<b>93,6</b>	<b>100,0</b>
<b>Podregiony: Subregions:</b>						
łódzki ..... 2010	11913	0,8	13,5	31129	83,0	89,6
2013	13635	0,8	13,5	35429	82,4	88,3
<b>2014</b>	<b>14411</b>	<b>0,8</b>	<b>13,7</b>	<b>37390</b>	<b>83,7</b>	<b>89,4</b>
m. Łódź ..... 2010	34340	2,4	38,8	46826	124,8	134,8
2013	37987	2,3	37,6	53101	123,4	132,3
<b>2014</b>	<b>39463</b>	<b>2,3</b>	<b>37,6</b>	<b>55695</b>	<b>124,6</b>	<b>133,1</b>
piotrkowski ..... 2010	21238	1,5	24,0	35393	94,3	101,9
2013	24615	1,5	24,4	41356	96,1	103,1
<b>2014</b>	<b>25321</b>	<b>1,5</b>	<b>24,1</b>	<b>42634</b>	<b>85,4</b>	<b>101,9</b>
sieradzki ..... 2010	11131	0,8	12,6	24376	65,0	70,2
2013	13165	0,8	13,0	29064	67,6	72,4
<b>2014</b>	<b>13709</b>	<b>0,8</b>	<b>13,1</b>	<b>30306</b>	<b>67,8</b>	<b>72,4</b>
skierniewicki ..... 2010	9840	0,7	11,1	26324	70,2	75,8
2013	11630	0,7	11,5	31484	73,2	78,5
<b>2014</b>	<b>12047</b>	<b>0,7</b>	<b>11,5</b>	<b>32716</b>	<b>73,2</b>	<b>78,2</b>

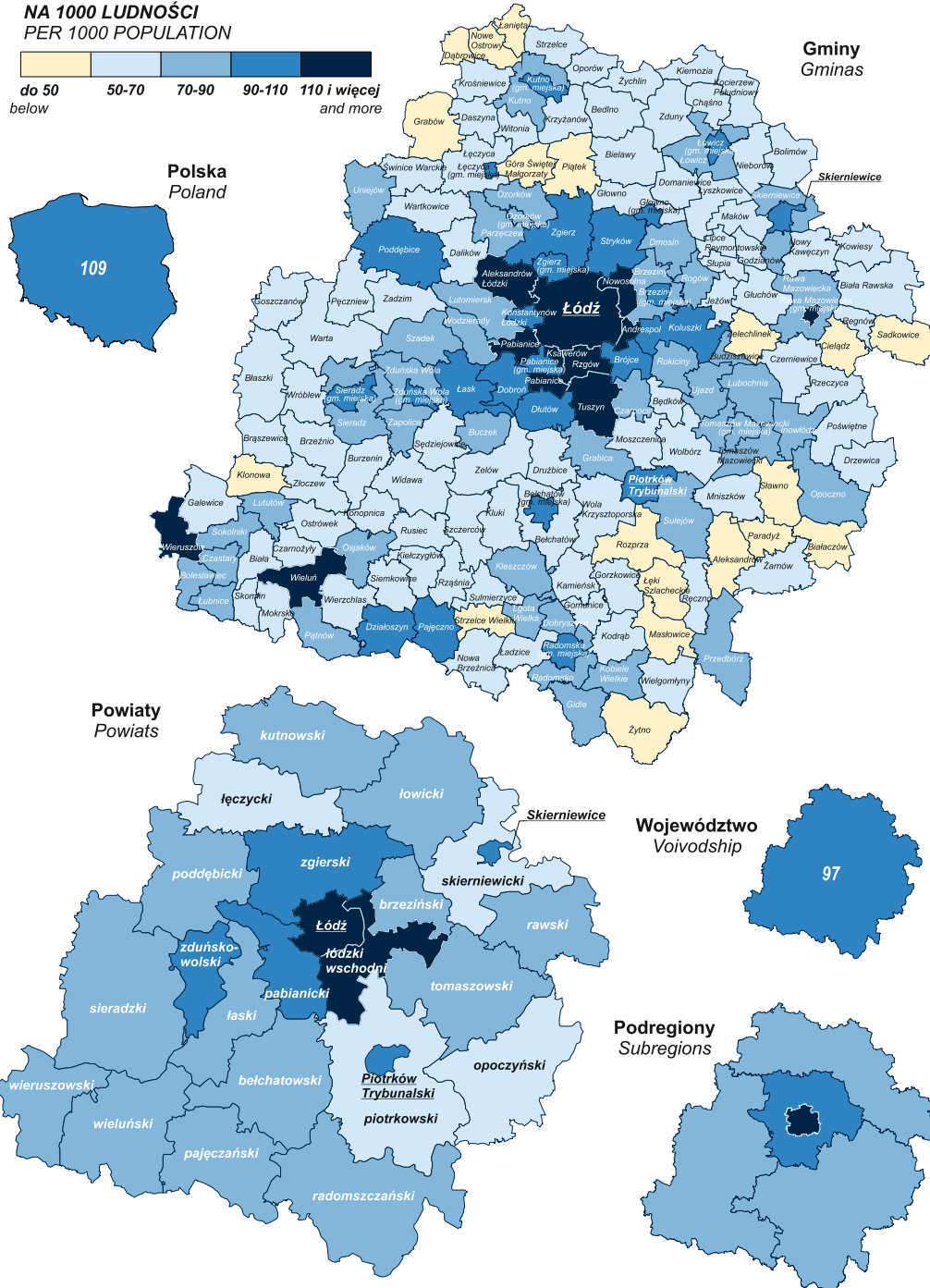
a, b Relacja do średniej: a – krajowej, b – wojewódzkiej.

a, b Relation to: a – national average, b – voivodship average.

**LESISTOŚĆ W 2015 R.**  
**Stan w dniu 31 XII**  
**FOREST COVER IN 2015**  
**As of 31 XII**



**PODMIOTY GOSPODARKI NARODOWEJ<sup>a</sup> W 2015 R.**  
**Stan w dniu 31 XII**  
**ENTITIES OF THE NATIONAL ECONOMY<sup>a</sup> IN 2015**  
**As of 31XII**



<sup>a</sup> W rejestrze REGON; bez osób prowadzących gospodarstwa indywidualne w rolnictwie.  
<sup>a</sup> In the REGON register; excluding persons tending private farms in agriculture.

TABL. 2 (89). WARTOŚĆ DODANA BRUTTO WEDŁUG RODZAJÓW DZIAŁALNOŚCI (ceny bieżące)  
GROSS VALUE ADDED BY KINDS OF ACTIVITIES (current prices)

WYSZCZEGÓLNIENIE SPECIFICATION	Ogółem Total	Rolnictwo, leśnictwo, łowiectwo i rybactwo <i>Agriculture, forestry and fishing</i>	Przemysł Industry	Budownic- two Construction	Handel; na- prawa poja- zdów samo- chodowych <sup>a</sup> ; transport i gospodarka magazyno- wa; zakwa- terowanie i gastrono- mia <sup>a</sup> ; informacja i komunikacja <i>Trade; repair of motor vehicles<sup>a</sup>; transporta- tion and storage; accommoda- tion and catering<sup>a</sup>; information and commu- nication</i>	Działalność finansowa i ubezpie- czeniowa; obsługa rynków nieruchom- ości <sup>a</sup> <i>Financial and insurance activities; real estate activities</i>	Pozostałe usługi <sup>a</sup> <i>Other services<sup>a</sup></i>
<b>WOJEWÓDZTWO.....</b>	74908	2846	22761	5755	20807	7222	18518
<b>VOIVODSHIP</b>	89739	3436	27054	5784	24464	7719	21282
<b>2014</b>	<b>93091</b>	<b>3588</b>	<b>28404</b>	<b>6169</b>	<b>24581</b>	<b>8332</b>	<b>22018</b>
<b>Podregiony: Subregions:</b>							
łódzki .....	10501	336	3362	826	3028	967	1984
	12113	406	4021	799	3611	1036	2240
<b>2014</b>	<b>12782</b>	<b>424</b>	<b>4338</b>	<b>820</b>	<b>3749</b>	<b>1130</b>	<b>2321</b>
m. Łódź .....	30260	24	7185	2039	9514	2986	8512
	33753	29	7445	1960	11048	3374	9897
<b>2014</b>	<b>35004</b>	<b>31</b>	<b>8051</b>	<b>2168</b>	<b>10674</b>	<b>3733</b>	<b>10347</b>
piotrkowski .....	18661	836	7819	1423	3718	1430	3436
	21852	1009	9658	1521	4329	1401	3935
<b>2014</b>	<b>22459</b>	<b>1054</b>	<b>9776</b>	<b>1567</b>	<b>4463</b>	<b>1477</b>	<b>4122</b>
sieradzki .....	9811	893	2361	740	2402	987	2428
	11689	1078	3213	720	2926	1033	2719
<b>2014</b>	<b>12160</b>	<b>1126</b>	<b>3444</b>	<b>718</b>	<b>3005</b>	<b>1078</b>	<b>2788</b>
skierniewicki .....	8674	757	2036	726	2146	852	2158
	10332	914	2717	784	2550	876	2491
<b>2014</b>	<b>10686</b>	<b>955</b>	<b>2795</b>	<b>896</b>	<b>2689</b>	<b>913</b>	<b>2439</b>

a Patrz uwagi ogólne do Rocznika, ust. 5, pkt 1.

a See general notes to Yearbook, item 5, point 1.

## DZIAŁ XVI

### PODMIOTY GOSPODARKI NARODOWEJ

#### Uwagi ogólne

Prezentowane dane dotyczą podmiotów gospodarki narodowej wpisanych do rejestru REGON i obejmują osoby prawne, jednostki organizacyjne niemające osobowości prawnej oraz osoby fizyczne prowadzące działalność gospodarczą, zaklasyfikowane do poszczególnych sekcji PKD 2007 według przeważającego rodzaju działalności.

Krajowy rejestr urzędowy podmiotów gospodarki narodowej, zwany dalej rejestrem REGON, jest rejestrem administracyjnym prowadzonym przez Prezesa GUS. Zasady prowadzenia rejestru określają przepisy ustawy z dnia 29 VI 1995 r. o statystyce publicznej (tekst jednolity Dz. U. 2016 poz. 1068) oraz przepisy rozporządzenia Rady Ministrów z dnia 30 XI 2015 r. (Dz. U. poz. 2009) w sprawie sposobu i metodologii prowadzenia i aktualizacji krajowego rejestru urzędowego podmiotów gospodarki narodowej, wzorów wniosków, ankiet i zaświadczeń.

Podstawową funkcją rejestru REGON jest identyfikowanie podmiotów gospodarki narodowej, co jest realizowane poprzez nadawanie im unikatowych numerów identyfikacyjnych.

Rejestr REGON jest na bieżąco aktualizowany na podstawie danych o podmiotach gospodarki narodowej, przekazywanych drogą elektroniczną z Centralnej Ewidencji i Informacji o Działalności Gospodarczej, Krajowego Rejestru Sądowego, Systemu Informacji Oświatowej oraz Centralnego Rejestru Podmiotów Krajowej Ewidencji Podatników, oraz – w przypadku pozostałych podmiotów – na podstawie wniosków zgłaszanych do właściwych urzędów statystycznych. Kompletność i aktualność rejestru uzależniona jest od terminowej realizacji ww. obowiązku. Ponadto od 2011 r. do aktualizacji rejestru wykorzystywane są informacje z Powszechnego Elektronicznego Systemu Ewidencji Ludności (PESEL) dotyczące zgonów osób fizycznych, które były wpisane do rejestru REGON.

## CHAPTER XVI

### ENTITIES OF THE NATIONAL ECONOMY

#### General notes

*Presented data concern entities of the national economy entered in the REGON register and include legal persons, organizational entities without legal personality and natural persons conducting economic activity, classified into particular NACE Rev. 2 sections according to the predominant kind of activity.*

*The National Official Business Register, hereinafter referred to as REGON, is an administrative register held by the President of the CSO. The rules for running the register are defined by the Law on Official Statistics dated 29 VI 1995 (uniform text Journal of Laws 2016 item 1068) and the provisions of the decree of the Council of Ministers of 30 XI 2015 (Journal of Laws item 2009) on the mode and methodology of running and updating the National Official Business Register, application, questionnaire, certificate specimens and detailed condition.*

*The basic function of the REGON register is identification of entities of the national economy, which is accomplished by assigning to them unique identification numbers.*

*The REGON register is updated on a current basis with the use of data on entities of the national economy transferred through the electronic system from the Central Registration and Information on Business, the National Court Register, the Educational Information System as well as the Central Business Entity Register of the National Taxpayer Register, and – for the remaining entities – on the basis of applications submitted to the relevant statistical offices. The completeness and correctness of the register is contingent on the timely compliance with the above-mentioned obligation. In addition, since 2011 the register has been updated with information from the Common Electronic System of Population (PESEL) on the deaths of natural persons, who were registered in the REG*

TABL. 1 (90). **PODMIOTY GOSPODARKI NARODOWEJ<sup>a</sup> W REJESTRZE REGON W 2015 R.**  
Stan w dniu 31 XII  
**ENTITIES OF THE NATIONAL ECONOMY<sup>a</sup> IN THE REGON REGISTER IN 2015**  
As of 31 XII

WYSZCZEGÓLNIENIE SPECIFICATION	Ogółem Grand total	Sektor <sup>b</sup> Sector <sup>b</sup>		Osoby prawne i jednostki organizacyjne niemające osobowości prawnej Legal persons and organizational entities without legal personality						Osoby fizyczne prowadzące działalność gospodarczą Natural persons conducting economic activity
		publiczny public	prywatny private	razem total	w tym of which					
					spółki handlowe commercial companies	spółki cywilne civil partnerships	spółdziel- nie coope- ratives	fundacje, stowarzy- szenia i organizacje społeczne founda- tions, associa- tions and social organiza- tions		
razem total	w tym z udziałem kapitału zagranicz- nego of which with foreign capital participation									
<b>WOJEWÓDZTWO ..... VOIVODSHIP</b>	<b>241462</b>	<b>6595</b>	<b>234614</b>	<b>61207</b>	<b>20084</b>	<b>3288</b>	<b>16816</b>	<b>981</b>	<b>8195</b>	<b>180255</b>
<b>PODREGION ŁÓDZKI SUBREGION</b>	<b>39296</b>	<b>953</b>	<b>38306</b>	<b>8485</b>	<b>2708</b>	<b>563</b>	<b>2554</b>	<b>134</b>	<b>999</b>	<b>30811</b>
<b>Powiat brzeziński .....</b>	<b>2757</b>	<b>108</b>	<b>2649</b>	<b>584</b>	<b>151</b>	<b>26</b>	<b>122</b>	<b>19</b>	<b>93</b>	<b>2173</b>
Gminy miejskie: Urban gminas:										
Brzeziny .....	1332	78	1254	308	75	9	60	13	33	1024
Gminy wiejskie: Rural gminas:										
Brzeziny .....	476	5	471	80	35	8	18	-	16	396
Dmosin .....	355	10	345	78	14	7	14	3	20	277
Jeżów .....	238	8	230	45	8	-	13	1	7	193
Rogów .....	356	7	349	73	19	2	17	2	17	283
<b>Powiat łódzki wschodni.....</b>	<b>8042</b>	<b>139</b>	<b>7893</b>	<b>1590</b>	<b>568</b>	<b>184</b>	<b>519</b>	<b>19</b>	<b>187</b>	<b>6452</b>
Gminy miejsko- -wiejskie: Urban-rural gminas:										
Koluszki .....	2124	46	2078	343	77	8	112	5	56	1781
w tym miasto .....	1287	32	1255	217	43	4	69	4	30	1070
of which city										
Rzgów .....	1671	15	1649	467	251	115	150	3	26	1204
w tym miasto .....	712	13	697	293	177	87	74	2	11	419
of which city										
Tuszyn .....	1475	37	1436	350	103	35	125	4	42	1125
w tym miasto .....	961	33	927	256	77	32	95	3	19	705
of which city										
Gminy wiejskie: Rural gminas:										
Andrespol .....	1481	21	1459	208	59	7	71	4	27	1273
Brójce .....	617	16	601	98	31	3	23	1	17	519
Nowosolna .....	674	4	670	124	47	16	38	2	19	550
<b>Powiat pabianicki .....</b>	<b>12605</b>	<b>314</b>	<b>12274</b>	<b>2908</b>	<b>995</b>	<b>172</b>	<b>870</b>	<b>41</b>	<b>270</b>	<b>9697</b>
Gminy miejskie: Urban gminas:										
Konstantynów Łódzki .....	1934	78	1852	503	151	23	121	7	36	1431
Pabianice .....	6914	171	6734	1693	573	76	563	23	132	5221

a Bez osób prowadzących gospodarstwa indywidualne w rolnictwie. b W podziale na sektory własności – bez podmiotów, dla których informacja o formie własności nie występuje w rejestrze REGON.

a Excluding persons tending private farms in agriculture. b In the division by sector of ownership – excluding entities for which the information on the form of ownership does not occur in the REGON register.

TABL. 1 (90). PODMIOTY GOSPODARKI NARODOWEJ<sup>a</sup> W REJESTRZE REGON W 2015 R. (cd.)

Stan w dniu 31 XII

ENTITIES OF THE NATIONAL ECONOMY<sup>a</sup> IN THE REGON REGISTER IN 2015 (cont.)

As of 31 XII

WYSZCZEGÓLNIENIE SPECIFICATION	Ogółem Grand total	Sektor <sup>b</sup> Sector <sup>b</sup>		Osoby prawne i jednostki organizacyjne niemające osobowości prawnej Legal persons and organizational entities without legal personality						Osoby fizyczne prowadzące działalność gospodarczą Natural persons conducting economic activity
		publiczny public	prywatny private	razem total	w tym of which					
					spółki handlowe commercial companies		spółki cywilne civil partnerships	spółdziel- nie coope- ratives	fundacje, stowarzy- szenia i organizacje społeczne founda- tions, associa- tions and social organiza- tions	
					razem total	w tym z udziałem kapitału zagranicz- nego of which with foreign capital participation				
<b>PODREGION ŁÓDZKI (dok.) SUBREGION (cont.) Powiat pabianicki (dok.) (cont.)</b>										
Gminy wiejskie: Rural gminas:										
Dłutów .....	438	9	429	66	13	3	21	2	14	372
Dobroń .....	719	13	706	129	49	5	34	2	19	590
Ksawerów .....	1105	19	1083	264	131	53	74	2	13	841
Lutomiersk .....	716	9	706	122	31	5	27	2	31	594
Pabianice .....	779	15	764	131	47	7	30	3	25	648
<b>Powiat zgierski .....</b>	<b>15892</b>	<b>392</b>	<b>15490</b>	<b>3403</b>	<b>994</b>	<b>181</b>	<b>1043</b>	<b>55</b>	<b>449</b>	<b>12489</b>
Gminy miejskie: Urban gminas:										
Główno .....	1380	37	1342	304	84	8	80	10	42	1076
Ozorków .....	1451	50	1400	311	91	25	82	9	35	1140
Zgierz .....	5680	123	5554	1277	364	61	461	16	143	4403
Gminy miejsko- -wiejskie: Urban-rural gminas:										
Aleksandrów										
Łódzki .....	3611	71	3537	647	198	28	224	6	74	2964
w tym miasto .....	2375	67	2307	457	119	19	173	3	44	1918
of which city										
Stryków .....	1140	37	1102	283	80	26	49	7	59	857
w tym miasto .....	343	22	320	93	21	5	14	4	12	250
of which city										
Gminy wiejskie: Rural gminas:										
Główno .....	264	12	251	57	10	1	16	-	11	207
Ozorków .....	516	14	502	135	35	10	31	1	21	381
Parzęczew .....	394	28	366	118	29	2	22	3	22	276
Zgierz .....	1456	20	1436	271	103	20	78	3	42	1185
<b>PODREGION M. ŁÓDŹ SUBREGION</b>	<b>92202</b>	<b>1842</b>	<b>90199</b>	<b>27859</b>	<b>11772</b>	<b>1997</b>	<b>7686</b>	<b>248</b>	<b>2829</b>	<b>64343</b>
<b>Miasto na prawach powiatu: City with powiat status: Łódź .....</b>	<b>92202</b>	<b>1842</b>	<b>90199</b>	<b>27859</b>	<b>11772</b>	<b>1997</b>	<b>7686</b>	<b>248</b>	<b>2829</b>	<b>64343</b>

a Bez osób prowadzących gospodarstwa indywidualne w rolnictwie. b W podziale na sektory własności – bez podmiotów, dla których informacja o formie własności nie występuje w rejestrze REGON.

a Excluding persons tending private farms in agriculture. b In the division by sector of ownership – excluding entities for which the information on the form of ownership does not occur in the REGON register.

TABL. 1 (90). PODMIOTY GOSPODARKI NARODOWEJ<sup>a</sup> W REJESTRZE REGON W 2015 R. (cd.)

Stan w dniu 31 XII

ENTITIES OF THE NATIONAL ECONOMY<sup>a</sup> IN THE REGON REGISTER IN 2015 (cont.)

As of 31 XII

WYSZCZEGÓLNIENIE SPECIFICATION	Ogółem Grand total	Sektor <sup>b</sup> Sector <sup>b</sup>		Osoby prawne i jednostki organizacyjne niemające osobowości prawnej Legal persons and organizational entities without legal personality						Osoby fizyczne prowadzące działalność gospodarczą Natural persons conducting economic activity
		publiczny public	prywatny private	razem total	w tym of which					
					spółki handlowe commercial companies		spółki cywilne civil partner- ships	spółdziel- nie cooperatives	fundacje, stowarzy- szenia i organizacje społeczne founda- tions, associa- tions and social organiza- tions	
					razem total	w tym z udziałem kapitału zagranicz- nego of which with foreign capital participation				
<b>PODREGION PIOTRKOWSKI .... SUBREGION</b>	<b>44914</b>	<b>1441</b>	<b>43450</b>	<b>10093</b>	<b>2311</b>	<b>329</b>	<b>2794</b>	<b>180</b>	<b>1643</b>	<b>34821</b>
<b>Powiat belchatowski.....</b>	<b>8962</b>	<b>238</b>	<b>8721</b>	<b>2213</b>	<b>462</b>	<b>67</b>	<b>696</b>	<b>28</b>	<b>320</b>	<b>6749</b>
Gminy miejskie: Urban gminas:										
Belchatów .....	5453	107	5344	1461	295	35	534	13	151	3992
Gminy miejsko- -wiejskie: Urban-rural gminas:										
Zelów .....	961	36	924	193	24	1	54	2	45	768
w tym miasto ..... of which city	592	26	566	132	17	1	42	2	20	460
Gminy wiejskie: Rural gminas:										
Belchatów .....	697	14	683	104	22	5	36	-	22	593
Drużbice .....	339	10	329	65	9	1	15	2	20	274
Kleszczów .....	415	22	393	184	77	22	15	3	31	231
Klukki .....	237	12	225	42	8	1	4	2	11	195
Rusiec .....	318	14	304	70	16	-	10	3	18	248
Szczerców .....	542	23	519	94	11	2	28	3	22	448
<b>Powiat opoczyński ....</b>	<b>4612</b>	<b>204</b>	<b>4407</b>	<b>1083</b>	<b>188</b>	<b>14</b>	<b>247</b>	<b>23</b>	<b>217</b>	<b>3529</b>
Gminy miejsko- -wiejskie: Urban-rural gminas:										
Drzewica .....	601	24	577	103	24	1	11	3	26	498
w tym miasto ..... of which city	325	19	306	66	20	1	7	2	10	259
Opoczno .....	2503	104	2398	646	108	6	180	14	92	1857
w tym miasto ..... of which city	1879	78	1801	532	94	5	158	13	60	1347
Gminy wiejskie: Rural gminas:										
Białaczów .....	220	11	209	59	5	-	7	-	24	161
Mniszków .....	252	10	242	45	10	2	12	-	10	207
Paradyż .....	217	8	209	51	6	-	15	3	13	166
Poświętne .....	193	10	183	36	3	-	7	-	8	157
Sławno .....	315	20	295	75	18	5	10	1	18	240
Żarnów .....	311	17	294	68	14	-	5	2	26	243

a Bez osób prowadzących gospodarstwa indywidualne w rolnictwie. b W podziale na sektory własności – bez podmiotów, dla których informacja o formie własności nie występuje w rejestrze REGON.

a Excluding persons tending private farms in agriculture. b In the division by sector of ownership – excluding entities for which the information on the form of ownership does not occur in the REGON register.



TABL. 1 (90). PODMIOTY GOSPODARKI NARODOWEJ<sup>a</sup> W REJESTRZE REGON W 2015 R. (cd.)

Stan w dniu 31 XII

ENTITIES OF THE NATIONAL ECONOMY<sup>a</sup> IN THE REGON REGISTER IN 2015 (cont.)

As of 31 XII

WYSZCZEGÓLNIENIE SPECIFICATION	Ogółem Grand total	Sektor <sup>b</sup> Sector <sup>b</sup>		Osoby prawne i jednostki organizacyjne niemające osobowości prawnej Legal persons and organizational entities without legal personality						Osoby fizyczne prowadzące działalność gospodarczą Natural persons conducting economic activity
		publiczny public	prywatny private	razem total	w tym of which					
					spółki handlowe commercial companies		spółki cywilne civil partner- ships	spółdziel- nie coope- ratives	fundacje, stowarzy- szenia i organizacje społeczne founda- tions, associa- tions and social organiza- tions	
					razem total	w tym z udziałem kapitału zagranicz- nego of which with foreign capital participation				
<b>PODREGION PIOTRKOWSKI (cd.) SUBREGION (cont.)</b>										
<b>Powiat piotrkowski....</b>	<b>5574</b>	<b>185</b>	<b>5382</b>	<b>1057</b>	<b>219</b>	<b>29</b>	<b>194</b>	<b>25</b>	<b>264</b>	<b>4517</b>
Gminy miejsko- -wiejskie: Urban-rural gminas:										
Sulejów .....	1314	28	1286	187	34	2	57	3	38	1127
w tym miasto ..... of which city	570	19	551	99	18	-	31	1	15	471
Wolbórz .....	537	23	514	124	42	2	12	1	31	413
w tym miasto ..... of which city	240	18	222	66	18	2	9	1	12	174
Gminy wiejskie: Rural gminas:										
Aleksandrów .....	181	11	170	41	7	2	8	2	8	140
Czarnocin .....	318	18	300	73	14	3	9	2	22	245
Gorzkowice .....	443	11	429	82	18	2	13	3	21	361
Grabica .....	441	20	420	98	20	2	14	2	29	343
Łęki Szlacheckie ...	141	8	133	33	7	5	-	2	11	108
Moszczenica .....	796	15	781	139	21	4	28	7	29	657
Ręczno .....	191	10	180	34	4	1	3	1	12	157
Rozprza .....	565	19	544	109	24	4	17	1	31	456
Wola Krzysztoporska...	647	22	625	137	28	2	33	1	32	510
<b>Powiat radomszczański ....</b>	<b>8971</b>	<b>312</b>	<b>8656</b>	<b>1800</b>	<b>416</b>	<b>50</b>	<b>437</b>	<b>47</b>	<b>311</b>	<b>7171</b>
Gminy miejskie: Urban gminas:										
Radomsko .....	4573	123	4448	976	286	44	278	19	109	3597
Gminy miejsko- -wiejskie: Urban-rural gminas:										
Kamieńsk .....	336	19	316	88	23	2	14	2	17	248
w tym miasto ..... of which city	223	16	206	67	17	2	11	2	11	156
Przedbórz .....	578	24	554	100	15	1	16	4	23	478
w tym miasto ..... of which city	401	22	379	80	12	1	13	2	15	321
Gminy wiejskie: Rural gminas:										
Dobryszycze .....	355	18	337	67	16	1	19	2	8	288
Gidle .....	447	16	431	71	9	-	11	6	18	376
Gomunice .....	329	13	316	78	10	1	20	2	20	251

a Bez osób prowadzących gospodarstwa indywidualne w rolnictwie. b W podziale na sektory własności – bez podmiotów, dla których informacja o formie własności nie występuje w rejestrze REGON.

a Excluding persons tending private farms in agriculture. b In the division by sector of ownership – excluding entities for which the information on the form of ownership does not occur in the REGON register.

TABL. 1 (90). PODMIOTY GOSPODARKI NARODOWEJ<sup>a</sup> W REJESTRZE REGON W 2015 R. (cd.)

Stan w dniu 31 XII

ENTITIES OF THE NATIONAL ECONOMY<sup>a</sup> IN THE REGON REGISTER IN 2015 (cont.)

As of 31 XII

WYSZCZEGÓLNIENIE SPECIFICATION	Ogółem Grand total	Sektor <sup>b</sup> Sector <sup>b</sup>		Osoby prawne i jednostki organizacyjne niemające osobowości prawnej Legal persons and organizational entities without legal personality						Osoby fizyczne prowadzące działalność gospodarczą Natural persons conducting economic activity
		publiczny public	prywatny private	razem total	w tym of which					
					spółki handlowe commercial companies		spółki cywilne civil partnerships	spółdziel- nie coope- ratives	fundacje, stowarzy- szenia i organizacje społeczne founda- tions, associa- tions and social organiza- tions	
					razem total	w tym z udziałem kapitału zagranicz- nego of which with foreign capital participation				
<b>PODREGION PIOTRKOWSKI (dok.) SUBREGION (cont.)</b>										
<b>Powiat radomszczański (dok.) (cont.)</b>										
Gminy wiejskie (dok.): Rural gminas (cont.):										
Kobiele Wielkie .....	331	11	320	46	10	1	10	3	11	285
Kodrąb .....	284	10	274	51	7	-	14	2	13	233
Lgota Wielka .....	305	12	293	52	7	-	12	-	13	253
Ładzice .....	332	14	318	60	5	-	13	1	17	272
Masłowice .....	199	10	189	42	1	-	6	3	13	157
Radomsko .....	443	16	427	72	15	-	13	-	17	371
Wielgomłynny .....	240	11	229	54	10	-	7	2	18	186
Żytno .....	219	15	204	43	2	-	4	1	14	176
<b>Powiat tomaszowski...</b>	<b>9294</b>	<b>302</b>	<b>8991</b>	<b>2052</b>	<b>495</b>	<b>91</b>	<b>610</b>	<b>33</b>	<b>304</b>	<b>7242</b>
Gminy miejskie: Urban gminas:										
Tomaszów Mazowiecki .....	5430	170	5259	1349	334	71	433	16	173	4081
Gminy wiejskie: Rural gminas:										
Będków .....	198	10	188	45	9	-	10	-	13	153
Budziszewice .....	182	9	173	38	3	-	15	1	9	144
Czerniewice .....	310	12	298	64	23	5	13	2	8	246
Inowódz .....	289	11	278	81	12	1	10	1	19	208
Lubochnia .....	510	24	486	62	8	1	15	2	8	448
Rokiciny .....	448	11	437	76	16	1	25	2	15	372
Rzeczyca .....	236	7	229	46	7	2	9	4	13	190
Tomaszów Mazowiecki .....	928	18	910	150	41	6	51	-	27	778
Ujazd .....	610	22	588	117	37	4	24	3	16	493
Żelechlinek .....	153	8	145	24	5	-	5	2	3	129
<b>Miasto na prawach powiatu: City with powiat status: Piotrków Trybunalski .....</b>	<b>7501</b>	<b>200</b>	<b>7293</b>	<b>1888</b>	<b>531</b>	<b>78</b>	<b>610</b>	<b>24</b>	<b>227</b>	<b>5613</b>

a Bez osób prowadzących gospodarstwa indywidualne w rolnictwie. b W podziale na sektory własności – bez podmiotów, dla których informacja o formie własności nie występuje w rejestrze REGON.

a Excluding persons tending private farms in agriculture. b In the division by sector of ownership – excluding entities for which the information on the form of ownership does not occur in the REGON register.

TABL. 1 (90). PODMIOTY GOSPODARKI NARODOWEJ<sup>a</sup> W REJESTRZE REGON W 2015 R. (cd.)

Stan w dniu 31 XII

ENTITIES OF THE NATIONAL ECONOMY<sup>a</sup> IN THE REGON REGISTER IN 2015 (cont.)

As of 31 XII

WYSZCZEGÓLNIENIE SPECIFICATION	Ogółem Grand total	Sektor <sup>b</sup> Sector <sup>b</sup>		Osoby prawne i jednostki organizacyjne niemające osobowości prawnej Legal persons and organizational entities without legal personality						Osoby fizyczne prowadzące działalność gospodarczą Natural persons conducting economic activity
		publiczny public	prywatny private	razem total	w tym of which					
					spółki handlowe commercial companies		spółki cywilne civil partnerships	spółdziel- nie coope- ratives	fundacje, stowarzy- szenia i organizacje społeczne founda- tions, associa- tions and social organiza- tions	
					razem total	w tym z udziałem kapitału zagranicz- nego of which with foreign capital participation				
<b>PODREGION SIERADZKI .....</b>	<b>36825</b>	<b>1292</b>	<b>35512</b>	<b>8007</b>	<b>1777</b>	<b>183</b>	<b>2082</b>	<b>190</b>	<b>1569</b>	<b>28818</b>
<b>SUBREGION</b>										
<b>Powiat łaski .....</b>	<b>4352</b>	<b>141</b>	<b>4210</b>	<b>857</b>	<b>196</b>	<b>18</b>	<b>250</b>	<b>13</b>	<b>164</b>	<b>3495</b>
Gminy miejsko-wiejskie: Urban-rural gminas:										
Łask .....	2821	77	2743	557	146	15	184	8	85	2264
w tym miasto .....	1984	70	1914	433	108	6	142	7	63	1551
of which city										
Gminy wiejskie: Rural gminas:										
Buczek .....	363	10	353	69	13	-	17	1	17	294
Sędziejowice .....	405	24	381	80	8	1	16	3	22	325
Widawa .....	464	18	446	101	19	2	23	-	26	363
Wodzierady .....	299	12	287	50	10	-	10	1	14	249
<b>Powiat pajęczański.....</b>	<b>3882</b>	<b>146</b>	<b>3735</b>	<b>743</b>	<b>123</b>	<b>10</b>	<b>211</b>	<b>25</b>	<b>150</b>	<b>3139</b>
Gminy miejsko-wiejskie: Urban-rural gminas:										
Działoszyn .....	1204	44	1159	215	35	2	73	5	36	989
w tym miasto .....	615	31	584	115	16	-	37	5	13	500
of which city										
Pajęczno .....	1159	34	1125	209	37	4	72	7	33	950
w tym miasto .....	839	33	806	171	27	4	63	7	19	668
of which city										
Gminy wiejskie: Rural gminas:										
Kielczygłów .....	280	12	268	46	5	-	7	-	13	234
Nowa Brzeźnica .....	240	8	232	41	3	-	7	3	14	199
Rząśnia .....	304	13	291	62	10	-	16	-	16	242
Siemkowice .....	258	12	246	61	11	1	17	2	12	197
Strzelce Wielkie .....	208	10	198	51	12	-	6	4	14	157
Sulmierzyce .....	229	13	216	58	10	3	13	4	12	171
<b>Powiat poddębicki.....</b>	<b>3238</b>	<b>108</b>	<b>3130</b>	<b>625</b>	<b>99</b>	<b>13</b>	<b>133</b>	<b>21</b>	<b>166</b>	<b>2613</b>
Gminy miejsko-wiejskie: Urban-rural gminas:										
Poddębice .....	1499	41	1458	297	57	7	85	7	61	1202
w tym miasto .....	946	39	907	217	40	4	69	6	30	729
of which city										
Uniejów .....	614	19	595	95	11	3	18	4	33	519
w tym miasto .....	376	16	360	62	8	3	14	4	15	314
of which city										

a Bez osób prowadzących gospodarstwa indywidualne w rolnictwie. b W podziale na sektory własności – bez podmiotów, dla których informacja o formie własności nie występuje w rejestrze REGON.

a Excluding persons tending private farms in agriculture. b In the division by sector of ownership – excluding entities for which the information on the form of ownership does not occur in the REGON register.

TABL. 1 (90). PODMIOTY GOSPODARKI NARODOWEJ<sup>a</sup> W REJESTRZE REGON W 2015 R. (cd.)

Stan w dniu 31 XII

ENTITIES OF THE NATIONAL ECONOMY<sup>a</sup> IN THE REGON REGISTER IN 2015 (cont.)

As of 31 XII

WYSZCZEGÓLNIENIE SPECIFICATION	Ogółem Grand total	Sektor <sup>b</sup> Sector <sup>b</sup>		Osoby prawne i jednostki organizacyjne niemające osobowości prawnej Legal persons and organizational entities without legal personality						Osoby fizyczne prowadzące działalność gospodarczą Natural persons conducting economic activity
		publiczny public	prywatny private	razem total	w tym of which					
					spółki handlowe commercial companies		spółki cywilne civil partner- ships	spółdziel- nie coope- ratives	fundacje, stowarzy- szenia i organizacje społeczne founda- tions, associa- tions and social organiza- tions	
					razem total	w tym z udziałem kapitału zagranicz- nego of which with foreign capital participation				
<b>PODREGION SIERADZKI (cd.) SUBREGION (cont.)</b>										
<b>Powiat poddębicki (dok.) (cont.)</b>										
Gminy wiejskie: Rural gminas:										
Dalików .....	254	12	242	52	4	-	8	1	16	202
Pęczniew .....	205	10	195	48	5	-	4	1	23	157
Wartkowice .....	348	14	334	63	6	1	8	6	17	285
Zadzim .....	318	12	306	70	16	2	10	2	16	248
<b>Powiat sieradzki.....</b>	<b>9014</b>	<b>317</b>	<b>8695</b>	<b>2132</b>	<b>513</b>	<b>50</b>	<b>442</b>	<b>55</b>	<b>456</b>	<b>6882</b>
Gminy miejskie: Urban gminas:										
Sieradz .....	4355	154	4201	1135	324	35	232	27	180	3220
Gminy miejsko-wiejskie: Urban-rural gminas:										
Błaszki .....	820	23	796	154	39	1	33	5	39	666
w tym miasto .....	202	11	191	52	17	-	11	3	5	150
of which city										
Warta .....	806	35	771	210	31	4	43	6	74	596
w tym miasto .....	295	20	275	79	18	1	12	3	18	216
of which city										
Złoczew .....	482	20	462	110	20	3	29	4	21	372
w tym miasto .....	313	17	296	76	15	2	23	4	8	237
of which city										
Gminy wiejskie: Rural gminas:										
Brąszewice .....	280	9	271	59	6	-	14	1	18	221
Brzeźnio .....	430	17	413	106	33	3	20	3	21	324
Burzenin .....	380	13	367	62	5	-	14	1	20	318
Goszczanów .....	281	15	266	54	5	-	8	2	19	227
Klonowa .....	137	9	128	36	7	1	7	1	9	101
Sieradz .....	726	11	715	122	24	3	29	2	26	604
Wróblew .....	317	11	305	84	19	-	13	3	29	233

a Bez osób prowadzących gospodarstwa indywidualne w rolnictwie. b W podziale na sektory własności – bez podmiotów, dla których informacja o formie własności nie występuje w rejestrze REGON.

a Excluding persons tending private farms in agriculture. b In the division by sector of ownership – excluding entities for which the information on the form of ownership does not occur in the REGON register.

TABL. 1 (90). PODMIOTY GOSPODARKI NARODOWEJ<sup>a</sup> W REJESTRZE REGON W 2015 R. (cd.)

Stan w dniu 31 XII

ENTITIES OF THE NATIONAL ECONOMY<sup>a</sup> IN THE REGON REGISTER IN 2015 (cont.)

As of 31 XII

WYSZCZEGÓLNIENIE SPECIFICATION	Ogółem Grand total	Sektor <sup>b</sup> Sector <sup>b</sup>		Osoby prawne i jednostki organizacyjne niemające osobowości prawnej Legal persons and organizational entities without legal personality						Osoby fizyczne prowadzące działalność gospodarczą Natural persons conducting economic activity
		publiczny public	prywatny private	razem total	w tym of which					
					spółki handlowe commercial companies		spółki cywilne civil partnerships	spółdziel- nie coope- ratives	fundacje, stowarzy- szenia i organizacje społeczne founda- tions, associa- tions and social organiza- tions	
					razem total	w tym z udziałem kapitału zagranicz- nego of which with foreign capital participation				
<b>PODREGION SIERADZKI (cd.) SUBREGION (cont.)</b>										
<b>Powiat wieluński .....</b>	<b>6541</b>	<b>257</b>	<b>6276</b>	<b>1516</b>	<b>344</b>	<b>32</b>	<b>440</b>	<b>29</b>	<b>260</b>	<b>5025</b>
Gminy miejsko-wiejskie: Urban-rural gminas:										
Wieluń .....	3610	120	3483	933	249	21	331	12	111	2677
w tym miasto .....	2942	114	2823	817	221	19	289	11	87	2125
of which city										
Gminy wiejskie: Rural gminas:										
Biała .....	341	14	327	76	15	1	12	4	13	265
Czarnożyły .....	292	14	278	56	9	1	13	1	15	236
Konopnica .....	250	9	241	53	8	-	9	4	19	197
Mokrsko .....	293	20	273	67	9	3	7	3	20	226
Osjaków .....	402	9	393	76	19	1	15	1	22	326
Ostrówek .....	243	14	229	53	6	1	7	1	15	190
Pątnów .....	509	32	476	95	10	2	24	1	17	414
Skomlin .....	187	10	177	40	6	2	10	2	10	147
Wierzchlas .....	414	15	399	67	13	-	12	-	18	347
<b>Powiat wieruszowski ..</b>	<b>3573</b>	<b>149</b>	<b>3422</b>	<b>782</b>	<b>142</b>	<b>17</b>	<b>189</b>	<b>27</b>	<b>161</b>	<b>2791</b>
Gminy miejsko-wiejskie: Urban-rural gminas:										
Wieruszów .....	1573	48	1523	348	71	10	119	12	52	1225
w tym miasto .....	1106	44	1061	274	50	6	99	10	34	832
of which city										
Gminy wiejskie: Rural gminas:										
Bolesławiec .....	317	21	296	68	8	4	8	1	13	249
Czastary .....	288	9	279	59	13	-	14	3	10	229
Galewice .....	405	13	392	77	10	-	15	5	21	328
Lututów .....	349	23	326	78	17	-	9	3	15	271
Lubnice .....	298	13	285	60	6	-	13	1	17	238
Sokolniki .....	343	22	321	92	17	3	11	2	33	251

a Bez osób prowadzących gospodarstwa indywidualne w rolnictwie. b W podziale na sektory własności – bez podmiotów, dla których informacja o formie własności nie występuje w rejestrze REGON.

a Excluding persons tending private farms in agriculture. b In the division by sector of ownership – excluding entities for which the information on the form of ownership does not occur in the REGON register.

TABL. 1 (90). PODMIOTY GOSPODARKI NARODOWEJ<sup>a</sup> W REJESTRZE REGON W 2015 R. (cd.)

Stan w dniu 31 XII

ENTITIES OF THE NATIONAL ECONOMY<sup>a</sup> IN THE REGON REGISTER IN 2015 (cont.)

As of 31 XII

WYSZCZEGÓLNIENIE SPECIFICATION	Ogółem Grand total	Sektor <sup>b</sup> Sector <sup>b</sup>		Osoby prawne i jednostki organizacyjne niemające osobowości prawnej Legal persons and organizational entities without legal personality						Osoby fizyczne prowadzące działalność gospodarczą Natural persons conducting economic activity
		publiczny public	prywatny private	razem total	w tym of which					
					razem total	spółki handlowe commercial companies	spółki cywilne civil partnerships	spółdziel- nie coope- ratives	fundacje, stowarzy- szenia i organizacje społeczne founda- tions, associa- tions and social organiza- tions	
<b>PODREGION SIERADZKI (dok.) SUBREGION (cont.)</b>										
<b>Powiat zduńskowolski...</b>	<b>6225</b>	<b>174</b>	<b>6044</b>	<b>1352</b>	<b>360</b>	<b>43</b>	<b>417</b>	<b>20</b>	<b>212</b>	<b>4873</b>
Gminy miejskie: Urban gminas:										
Zduńska Wola .....	4332	126	4200	997	273	33	326	11	120	3335
Gminy miejsko-wiejskie: Urban-rural gminas:										
Szadek .....	548	16	532	126	27	2	25	7	38	422
w tym miasto .....	183	10	173	57	11	2	17	2	11	126
of which city										
Gminy wiejskie: Rural gminas:										
Zapolice .....	396	9	387	60	14	1	12	2	19	336
Zduńska Wola .....	949	23	925	169	46	7	54	-	35	780
<b>PODREGION SKIERNIEWICKI .... SUBREGION</b>	<b>28225</b>	<b>1067</b>	<b>27147</b>	<b>6763</b>	<b>1516</b>	<b>216</b>	<b>1700</b>	<b>229</b>	<b>1155</b>	<b>21462</b>
<b>Powiat kutnowski .....</b>	<b>7659</b>	<b>285</b>	<b>7368</b>	<b>1909</b>	<b>502</b>	<b>86</b>	<b>471</b>	<b>58</b>	<b>277</b>	<b>5750</b>
Gminy miejskie: Urban gminas:										
Kutno .....	4380	142	4234	1145	352	59	328	24	124	3235
Gminy miejsko-wiejskie: Urban-rural gminas:										
Krośniewice .....	497	21	476	126	21	5	33	4	24	371
w tym miasto .....	327	16	311	84	16	4	26	3	10	243
of which city										
Żychlin .....	812	29	783	184	41	7	38	13	40	628
w tym miasto .....	608	27	581	142	31	6	32	8	30	466
of which city										
Gminy wiejskie: Rural gminas:										
Bedlno .....	333	12	321	75	16	3	17	1	13	258
Dąbrowice .....	80	8	72	27	4	1	2	2	8	53
Krzyżanów .....	259	21	238	70	14	-	6	2	14	189
Kutno .....	655	11	643	108	30	5	27	3	18	547

a Bez osób prowadzących gospodarstwa indywidualne w rolnictwie. b W podziale na sektory własności – bez podmiotów, dla których informacja o formie własności nie występuje w rejestrze REGON.

a Excluding persons tending private farms in agriculture. b In the division by sector of ownership – excluding entities for which the information on the form of ownership does not occur in the REGON register.

TABL. 1 (90). PODMIOTY GOSPODARKI NARODOWEJ<sup>a</sup> W REJESTRZE REGON W 2015 R. (cd.)

Stan w dniu 31 XII

ENTITIES OF THE NATIONAL ECONOMY<sup>a</sup> IN THE REGON REGISTER IN 2015 (cont.)

As of 31 XII

WYSZCZEGÓLNIENIE SPECIFICATION	Ogółem Grand total	Sektor <sup>b</sup> Sector <sup>b</sup>		Osoby prawne i jednostki organizacyjne niemające osobowości prawnej Legal persons and organizational entities without legal personality						Osoby fizyczne prowadzące działalność gospodarczą Natural persons conducting economic activity
		publiczny public	prywatny private	razem total	w tym of which					
					spółki handlowe commercial companies		spółki cywilne civil partnerships	spółdziel- nie coope- ratives	fundacje, stowarzy- szenia i organizacje społeczne founda- tions, associa- tions and social organiza- tions	
					razem total	w tym z udziałem kapitału zagranicz- nego of which with foreign capital participation				
<b>PODREGION SKIERNIEWICKI (cd.) SUBREGION (cont.) Powiat kutnowski (dok.) (cont.)</b>										
Gminy wiejskie (dok.): Rural gminas (cont.):										
Łanięta .....	98	10	88	33	3	1	4	3	7	65
Nowe Ostrowy .....	166	7	159	49	7	-	4	2	8	117
Oporów .....	132	13	119	30	1	-	4	2	6	102
Strzelce .....	247	11	235	62	13	5	8	2	15	185
<b>Powiat łęczycki.....</b>	<b>3231</b>	<b>191</b>	<b>3040</b>	<b>857</b>	<b>133</b>	<b>16</b>	<b>183</b>	<b>37</b>	<b>161</b>	<b>2374</b>
Gminy miejskie: Urban gminas:										
Łęczyca .....	1398	104	1294	436	71	7	111	15	41	962
Gminy wiejskie: Rural gminas:										
Daszyna .....	244	8	236	49	10	1	5	3	15	195
Góra Świętej Małgorzaty .....	185	10	175	41	5	-	3	1	14	144
Grabów .....	276	13	263	73	13	2	11	4	24	203
Łęczyca .....	440	8	432	63	12	1	10	2	18	377
Piątek .....	295	22	273	86	8	2	25	4	18	209
Świnice Warckie .....	225	18	207	60	8	2	7	4	17	165
Witonia .....	168	8	160	49	6	1	11	4	14	119
<b>Powiat łowicki.....</b>	<b>5905</b>	<b>199</b>	<b>5706</b>	<b>1359</b>	<b>239</b>	<b>25</b>	<b>377</b>	<b>32</b>	<b>287</b>	<b>4546</b>
Gminy miejskie: Urban gminas:										
Łowicz .....	2904	104	2800	738	157	18	252	16	111	2166
Gminy wiejskie: Rural gminas:										
Bielawy .....	284	12	272	82	14	3	8	2	24	202
Chąšno .....	152	9	143	30	3	-	3	-	14	122
Domaniewice .....	292	8	284	54	6	1	17	2	13	238
Kiernożia .....	219	10	209	47	4	-	8	1	14	172
Kocierzew Południowy .....	222	8	214	63	6	-	9	3	20	159
Łowicz .....	534	3	531	91	14	-	25	1	33	443
Łyszkowice .....	357	13	344	53	7	-	12	2	11	304
Nieborów .....	581	17	564	96	16	1	23	2	24	485
Zduny .....	360	15	345	105	12	2	20	3	23	255

<sup>a</sup> Bez osób prowadzących gospodarstwa indywidualne w rolnictwie. <sup>b</sup> W podziale na sektory własności – bez podmiotów, dla których informacja o formie własności nie występuje w rejestrze REGON.

<sup>a</sup> Excluding persons tending private farms in agriculture. <sup>b</sup> In the division by sector of ownership – excluding entities for which the information on the form of ownership does not occur in the REGON register.

TABL. 1 (90). PODMIOTY GOSPODARKI NARODOWEJ<sup>a</sup> W REJESTRZE REGON W 2015 R. (dok.)

Stan w dniu 31 XII

ENTITIES OF THE NATIONAL ECONOMY<sup>a</sup> IN THE REGON REGISTER IN 2015 (cont.)

As of 31 XII

WYSZCZEGÓLNIENIE SPECIFICATION	Ogółem Grand total	Sektor <sup>b</sup> Sector <sup>b</sup>		Osoby prawne i jednostki organizacyjne niemające osobowości prawnej Legal persons and organizational entities without legal personality						Osoby fizyczne prowadzące działalność gospodarczą Natural persons conducting economic activity
		publiczny public	prywatny private	razem total	w tym of which					
					spółki handlowe commercial companies		spółki cywilne civil partnerships	spółdziel- nie coope- ratives	fundacje, stowarzy- szenia i organizacje społeczne founda- tions, associa- tions and social organiza- tions	
					razem total	w tym z udziałem kapitału zagranicz- nego of which with foreign capital participation				
<b>PODREGION SKIERNIEWICKI (dok.) SUBREGION (cont.)</b>										
<b>Powiat rawski .....</b>	<b>4016</b>	<b>149</b>	<b>3863</b>	<b>876</b>	<b>177</b>	<b>26</b>	<b>234</b>	<b>23</b>	<b>149</b>	<b>3140</b>
Gminy miejskie: Urban gminas:										
Rawa Mazowiecka ..	2209	74	2132	498	112	24	163	9	52	1711
Gminy miejsko-wiejskie: Urban-rural gminas:										
Biała Rawska .....	711	29	681	152	32	1	30	6	34	559
w tym miasto .....	350	22	327	89	14	-	23	5	11	261
of which city										
Gminy wiejskie: Rural gminas:										
Cielądz .....	189	10	179	50	1	1	7	2	15	139
Rawa Mazowiecka ..	611	14	597	101	24	-	21	2	28	510
Regnów .....	95	7	88	20	2	-	5	1	4	75
Sadkowice .....	201	15	186	55	6	-	8	3	16	146
<b>Powiat skierniewicki ...</b>	<b>2419</b>	<b>113</b>	<b>2306</b>	<b>567</b>	<b>93</b>	<b>8</b>	<b>107</b>	<b>19</b>	<b>138</b>	<b>1852</b>
Gminy wiejskie: Rural gminas:										
Bolimów .....	256	17	239	56	10	1	5	2	11	200
Głuchów .....	342	18	324	83	7	-	16	4	23	259
Godzianów .....	175	15	160	49	4	-	11	3	8	126
Kowiesy .....	181	8	173	41	4	-	7	2	14	140
Lipce										
Reymontowskie ....	199	11	188	47	3	-	6	1	12	152
Maków .....	317	14	303	66	14	1	13	2	18	251
Nowy Kawęczyn .....	180	9	171	53	13	-	10	1	11	127
Skierniewice .....	592	11	581	125	33	5	32	3	32	467
Słupia .....	177	10	167	47	5	1	7	1	9	130
<b>Miasto na prawach powiatu: City with powiat status: Skierniewice .....</b>	<b>4995</b>	<b>130</b>	<b>4864</b>	<b>1195</b>	<b>372</b>	<b>55</b>	<b>328</b>	<b>60</b>	<b>143</b>	<b>3800</b>

a Bez osób prowadzących gospodarstwa indywidualne w rolnictwie. b W podziale na sektory własności – bez podmiotów, dla których informacja o formie własności nie występuje w rejestrze REGON.

a Excluding persons tending private farms in agriculture. b In the division by sector of ownership – excluding entities for which the information on the form of ownership does not occur in the REGON register.



TABL. 2 (91). PODMIOTY GOSPODARKI NARODOWEJ<sup>a</sup> W REJESTRZE REGON WEDŁUG WYBRANYCH SEKCJI W 2015 R.

Stan w dniu 31 XII

ENTITIES OF THE NATIONAL ECONOMY<sup>a</sup> IN THE REGON REGISTER BY SELECTED SECTIONS IN 2015  
As of 31 XII

WYSZCZEGÓLNIENIE SPECIFICATION	Ogółem Grand total	W tym Of which								
		rolnictwo, leśnictwo, łowiectwo i rybactwo agriculture, forestry and fishing	przemysł industry		budow- nictwo construc- tion	handel; naprawa pojazdów samocho- dowych <sup>1</sup> trade; repair of motor vehicles <sup>1</sup>	transport i gospo- darka magazy- nowa transporta- tion and storage	zakwate- rowanie i gastro- nomia <sup>2</sup> accom- modation and catering <sup>2</sup>	działal- ność finansowa i ubezpie- czeniowa financial and insurance activities	obsługa rynku nierucho- mości <sup>3</sup> real estate activities
			razem total	w tym przetwó- rstwo przemys- łowe of which manufac- turing						
<b>WOJEWÓDZTWO VOIVODSHIP</b>	<b>241462</b>	<b>4040</b>	<b>29986</b>	<b>28422</b>	<b>24442</b>	<b>67548</b>	<b>14930</b>	<b>5869</b>	<b>7216</b>	<b>9238</b>
<b>PODREGION ŁÓDZKI... SUBREGION</b>	<b>39296</b>	<b>744</b>	<b>6326</b>	<b>6024</b>	<b>3958</b>	<b>11482</b>	<b>2316</b>	<b>907</b>	<b>1028</b>	<b>1252</b>
<b>Powiat brzeziński .....</b>	<b>2757</b>	<b>57</b>	<b>474</b>	<b>451</b>	<b>262</b>	<b>865</b>	<b>174</b>	<b>59</b>	<b>57</b>	<b>79</b>
Gminy miejskie: Urban gminas:										
Brzeziny .....	1332	9	238	230	113	403	68	23	26	62
Gminy wiejskie: Rural gminas:										
Brzeziny .....	476	18	84	80	59	149	36	18	5	5
Dmosin .....	355	12	55	53	40	121	21	7	6	1
Jeżów .....	238	11	50	42	18	80	20	3	9	3
Rogów .....	356	7	47	46	32	112	29	8	11	8
<b>Powiat łódzki wschodni .....</b>	<b>8042</b>	<b>141</b>	<b>1259</b>	<b>1172</b>	<b>792</b>	<b>2600</b>	<b>457</b>	<b>206</b>	<b>174</b>	<b>180</b>
Gminy miejsko-wiejskie: Urban-rural gminas:										
Koluszki .....	2124	41	356	341	205	608	141	47	61	52
w tym miasto .....	1287	11	198	191	98	384	85	29	37	35
of which city										
Rzgów .....	1671	47	276	262	116	667	81	43	30	42
w tym miasto .....	712	19	129	123	38	303	19	24	10	33
of which city										
Tuszyn .....	1475	31	256	227	134	496	83	56	23	49
w tym miasto .....	961	4	159	150	87	349	45	39	12	37
of which city										
Gminy wiejskie: Rural gminas:										
Andrespol .....	1481	10	195	186	188	479	79	41	30	26
Brójce .....	617	7	87	78	71	195	37	10	15	3
Nowosolna .....	674	5	89	78	78	155	36	9	15	8
<b>Powiat pabianicki.....</b>	<b>12605</b>	<b>287</b>	<b>2071</b>	<b>2007</b>	<b>1295</b>	<b>3495</b>	<b>696</b>	<b>287</b>	<b>358</b>	<b>499</b>
Gminy miejskie: Urban gminas:										
Konstantynów Łódzki	1934	35	315	308	194	510	81	46	52	151
Pabianice .....	6914	44	1087	1055	644	1920	416	168	239	272
Gminy wiejskie: Rural gminas:										
Dłutów .....	438	21	89	86	66	99	32	9	9	6
Dobroń .....	719	39	119	116	98	208	30	12	11	10
Ksawerów .....	1105	74	221	211	93	332	70	25	14	37
Lutomiersk .....	716	43	115	110	94	201	25	10	20	12
Pabianice .....	779	31	125	121	106	225	42	17	13	11

<sup>a</sup> Bez osób prowadzących gospodarstwa indywidualne w rolnictwie.<sup>a</sup> Excluding persons tending private farms in agriculture.

TABL. 2 (91). **PODMIOTY GOSPODARKI NARODOWEJ<sup>a</sup> W REJESTRZE REGON WEDŁUG WYBRANYCH SEKCJI W 2015 R. (cd.)**

Stan w dniu 31 XII

ENTITIES OF THE NATIONAL ECONOMY<sup>a</sup> IN THE REGON REGISTER BY SELECTED SECTIONS IN 2015 (cont.)

As of 31 XII

WYSZCZEGÓLNIENIE SPECIFICATION	Ogółem Grand total	W tym Of which								
		rolnictwo, leśnictwo, łowiectwo i rybactwo agriculture, forestry and fishing	przemysł industry		budow- nictwo constru- ction	handel; naprawa pojazdów samochodowych <sup>a</sup> trade; repair of motor vehicles <sup>a</sup>	transport i gospo- darka magazy- nowa transporta- tion and storage	zakwatero- wanie i gastro- nomia <sup>a</sup> accom- modation and catering <sup>a</sup>	działal- ność finansowa i ubezpie- czeniowa financial and insurance activities	obsługa rynku nierucho- mości <sup>a</sup> real estate activities
			razem total	w tym przetwó- rstwo przemys- łowe of which manufac- turing						
<b>PODREGION ŁÓDZKI (dok.) SUBREGION (cont.)</b>										
<b>Powiat zgierski .....</b>	<b>15892</b>	<b>259</b>	<b>2522</b>	<b>2394</b>	<b>1609</b>	<b>4522</b>	<b>989</b>	<b>355</b>	<b>439</b>	<b>494</b>
Gminy miejskie: Urban gminas:										
Głowno .....	1380	10	254	246	128	439	53	41	22	23
Ozorków .....	1451	20	174	168	157	461	89	22	70	49
Zgierz .....	5680	63	767	727	633	1620	397	118	166	191
Gminy miejsko-wiejskie: Urban-rural gminas:										
Aleksandrów										
Łódzki .....	3611	45	786	749	264	1031	169	91	89	119
w tym miasto .....	2375	19	565	545	145	704	108	53	58	89
of which city										
Stryków .....	1140	18	172	164	130	274	99	29	28	39
w tym miasto .....	343	3	46	42	31	94	18	8	8	17
of which city										
Gminy wiejskie: Rural gminas:										
Głowno .....	264	13	45	42	16	92	26	2	5	3
Ozorków .....	516	11	58	49	63	139	39	9	9	24
Parzęczew .....	394	15	58	54	41	95	20	8	8	22
Zgierz .....	1456	64	208	195	177	371	97	35	42	24
<b>PODREGION M. ŁÓDŹ SUBREGION</b>	<b>92202</b>	<b>263</b>	<b>10465</b>	<b>10073</b>	<b>7378</b>	<b>23847</b>	<b>5729</b>	<b>2379</b>	<b>3333</b>	<b>5154</b>
<b>Miasto na prawach powiatu: City with powiat status:</b>										
Łódź .....	92202	263	10465	10073	7378	23847	5729	2379	3333	5154
<b>PODREGION PIOTRKOWSKI .....</b>	<b>44914</b>	<b>1093</b>	<b>5810</b>	<b>5425</b>	<b>5250</b>	<b>12806</b>	<b>2690</b>	<b>1083</b>	<b>1199</b>	<b>1312</b>
<b>SUBREGION</b>										
<b>Powiat bełchatowski ...</b>	<b>8962</b>	<b>114</b>	<b>934</b>	<b>860</b>	<b>1112</b>	<b>2472</b>	<b>455</b>	<b>226</b>	<b>267</b>	<b>356</b>
Gminy miejskie: Urban gminas:										
Bełchatów .....	5453	21	431	394	606	1463	249	158	201	309

a Bez osób prowadzących gospodarstwa indywidualne w rolnictwie.

a Excluding persons tending private farms in agriculture.

TABL. 2 (91). PODMIOTY GOSPODARKI NARODOWEJ<sup>a</sup> W REJESTRZE REGON WEDŁUG WYBRANYCH SEKCJI W 2015 R. (cd.)

Stan w dniu 31 XII

ENTITIES OF THE NATIONAL ECONOMY<sup>a</sup> IN THE REGON REGISTER BY SELECTED SECTIONS IN 2015 (cont.)  
As of 31 XII

WYSZCZEGÓLNIENIE SPECIFICATION	Ogółem Grand total	W tym Of which								
		rolnictwo, leśnictwo, łowiectwo i rybactwo agriculture, forestry and fishing	przemysł industry		budow- nictwo constru- ction	handel; naprawa pojazdów samochod- owych <sup>1</sup> trade; repair of motor vehicles <sup>1</sup>	transport i gospo- darka magazyno- wa transporta- tion and storage	zakwate- rowanie i gastro- nomia <sup>1</sup> accom- modation and catering <sup>1</sup>	działal- ność finansowa i ubezpie- czeniowa financial and insurance activities	obsługa rynku nierucho- mości <sup>1</sup> real estate activities
			razem total	w tym przetwó- rstwo przemys- łowe of which manufac- turing						
<b>PODREGION PIOTRKOWSKI (cd.) SUBREGION (cont.)</b>										
<b>Powiat bełchatowski (dok.) (cont.)</b>										
Gminy miejsko-wiejskie: Urban-rural gminas:										
Zelów .....	961	18	126	114	162	295	51	9	15	26
w tym miasto .....	592	10	67	61	86	188	25	6	15	24
of which city										
Gminy wiejskie: Rural gminas:										
Bełchatów .....	697	18	93	85	84	216	48	16	16	9
Drużbice .....	339	19	51	49	43	98	30	7	5	2
Kleszczów .....	415	7	86	75	51	73	14	13	9	5
Kluki .....	237	5	24	23	43	55	19	8	7	1
Rusiec .....	318	11	50	49	47	100	11	9	5	2
Szczerców .....	542	15	73	71	76	172	33	6	9	2
<b>Powiat opoczyński .....</b>	<b>4612</b>	<b>118</b>	<b>499</b>	<b>452</b>	<b>643</b>	<b>1401</b>	<b>236</b>	<b>104</b>	<b>120</b>	<b>138</b>
Gminy miejsko-wiejskie: Urban-rural gminas:										
Drzewica .....	601	10	63	59	109	199	26	13	11	8
w tym miasto .....	325	6	35	33	42	117	12	7	5	5
of which city										
Opoczno .....	2503	31	236	213	263	791	107	66	73	118
w tym miasto .....	1879	11	145	135	161	621	63	47	58	112
of which city										
Gminy wiejskie: Rural gminas:										
Białaczów .....	220	3	24	24	35	56	9	5	2	7
Mniszków .....	252	20	29	26	50	66	29	1	3	-
Paradyż .....	217	13	21	16	45	77	14	-	7	1
Poświętne .....	193	20	35	33	31	38	5	7	9	3
Sławno .....	315	9	48	43	54	78	30	7	4	1
Żarnów .....	311	12	43	38	56	96	16	5	11	-

<sup>a</sup> Bez osób prowadzących gospodarstwa indywidualne w rolnictwie.<sup>a</sup> Excluding persons tending private farms in agriculture.

TABLE 2 (91). **PODMIOTY GOSPODARKI NARODOWEJ<sup>a</sup> W REJESTRZE REGON WEDŁUG WYBRANYCH SEKCJI W 2015 R. (cd.)**  
Stan w dniu 31 XII  
**ENTITIES OF THE NATIONAL ECONOMY<sup>a</sup> IN THE REGON REGISTER BY SELECTED SECTIONS IN 2015 (cont.)**  
As of 31 XII

WYSZCZEGÓLNIENIE SPECIFICATION	Ogółem Grand total	W tym Of which								
		rolnictwo, leśnictwo, łowiectwo i rybactwo agriculture, forestry and fishing	przemysł industry		budow- nictwo construc- tion	handel; naprawa pojazdów samocho- dowych <sup>1</sup> trade; repair of motor vehicles <sup>1</sup>	transport i gospo- darka magazyno- wa transport- ation and storage	zakwate- rowanie i gastro- nomia <sup>Δ</sup> accom- modation and catering <sup>Δ</sup>	działal- ność finansowa i ubezpie- czeniowa financial and insurance activities	obsługa rynku nierucho- mości <sup>Δ</sup> real estate activities
			razem total	w tym przetwó- rstwo przemys- łowe of which manufac- turing						
<b>PODREGION PIOTRKOWSKI (cd.) SUBREGION (cont.)</b>										
<b>Powiat piotrkowski .....</b>	<b>5574</b>	<b>285</b>	<b>706</b>	<b>653</b>	<b>808</b>	<b>1560</b>	<b>393</b>	<b>118</b>	<b>134</b>	<b>60</b>
Gminy miejsko-wiejskie: Urban-rural gminas:										
Sulejów .....	1314	35	156	143	210	382	74	48	36	12
w tym miasto .....	570	6	68	64	85	184	30	23	11	7
of which city										
Wolbórz .....	537	39	57	51	71	126	34	17	15	11
w tym miasto .....	240	10	25	23	31	55	15	10	11	4
of which city										
Gminy wiejskie: Rural gminas:										
Aleksandrów .....	181	17	30	24	33	51	5	2	-	-
Czarnocin .....	318	21	35	35	44	82	23	4	8	4
Gorzkowice .....	443	17	58	57	51	140	26	8	12	11
Grabica .....	441	43	50	47	51	148	46	2	9	1
Łęki Szlacheckie .....	141	8	18	15	27	41	7	3	-	2
Moszczenica .....	796	38	112	107	107	221	62	9	16	4
Ręczno .....	191	11	29	26	32	45	6	5	6	-
Rozprza .....	565	21	81	79	106	133	39	7	17	4
Wola Krzysztoporska	647	35	80	69	76	191	71	13	15	11
<b>Powiat radomszczański .....</b>	<b>8971</b>	<b>194</b>	<b>1568</b>	<b>1496</b>	<b>901</b>	<b>2686</b>	<b>541</b>	<b>216</b>	<b>190</b>	<b>211</b>
Gminy miejskie: Urban gminas:										
Radomsko .....	4573	51	718	692	400	1374	241	114	127	161
Gminy miejsko-wiejskie: Urban-rural gminas:										
Kamieńsk .....	336	2	52	45	47	97	24	8	5	7
w tym miasto .....	223	-	35	31	29	58	17	5	4	7
of which city										
Przedbórz .....	578	26	101	98	62	199	20	19	6	8
w tym miasto .....	401	10	56	53	35	157	10	14	6	7
of which city										
Gminy wiejskie: Rural gminas:										
Dobryczyce .....	355	12	69	68	46	107	21	9	5	3
Gidle .....	447	17	83	83	36	143	33	8	7	6
Gomunice .....	329	3	54	50	35	97	18	6	10	5
Kobiele Wielkie .....	331	12	91	88	29	100	30	11	2	-
Kodrąb .....	284	13	49	42	24	88	32	7	1	5
Lgota Wielka .....	305	8	57	56	40	91	31	6	3	1
Ładzice .....	332	11	97	93	28	80	28	5	3	5
Masłowice .....	199	12	31	31	27	54	16	3	3	3
Radomsko .....	443	3	102	100	43	139	22	9	10	5
Wielgomłynny .....	240	12	33	21	44	64	11	9	3	1
Żytno .....	219	12	31	29	40	53	14	2	5	1

a Bez osób prowadzących gospodarstwa indywidualne w rolnictwie.

a Excluding persons tending private farms in agriculture.

TABLE 2 (91). **PODMIOTY GOSPODARKI NARODOWEJ<sup>a</sup> W REJESTRZE REGON WEDŁUG WYBRANYCH SEKCJI W 2015 R. (cd.)**

Stan w dniu 31 XII

ENTITIES OF THE NATIONAL ECONOMY<sup>a</sup> IN THE REGON REGISTER BY SELECTED SECTIONS IN 2015 (cont.)  
As of 31 XII

WYSZCZEGÓLNIENIE SPECIFICATION	Ogółem Grand total	W tym Of which								
		rolnictwo, leśnictwo, łowiectwo i rybactwo agriculture, forestry and fishing	przemysł industry		budow- nictwo constru- ction	handel; naprawa pojazdów samochod- owych <sup>1</sup> trade; repair of motor vehicles <sup>1</sup>	transport i gospo- darka magazyno- wa transporta- tion and storage	zakwate- rowanie i gastro- nomia <sup>1</sup> accom- modation and catering <sup>1</sup>	działal- ność i ubezpie- czeniowa financial and insurance activities	obsługa rynku nierucho- mości <sup>1</sup> real estate activities
			razem total	w tym przetwó- rstwo przemys- łowe of which manufac- turing						
<b>PODREGION PIOTRKOWSKI (dok.) SUBREGION (cont.)</b>										
<b>Powiat tomaszowski .....</b>	<b>9294</b>	<b>270</b>	<b>1322</b>	<b>1223</b>	<b>1079</b>	<b>2630</b>	<b>588</b>	<b>236</b>	<b>241</b>	<b>253</b>
Gminy miejskie: Urban gminas:										
Tomaszów Mazowiecki .....	5430	61	628	584	571	1610	338	134	151	192
Gminy wiejskie: Rural gminas:										
Będków .....	198	12	28	27	35	52	14	1	5	-
Budziszewice .....	182	11	52	49	15	40	15	5	8	2
Czerniewice .....	310	25	53	48	53	86	25	5	7	1
Inowódz .....	289	16	42	38	34	50	8	17	6	18
Lubochnia .....	510	21	101	97	65	146	30	12	12	14
Rokiciny .....	448	32	77	71	38	132	30	6	7	6
Rzeczycza .....	236	16	32	24	38	56	26	7	5	4
Tomaszów Mazowiecki .....	928	44	142	128	138	237	69	36	26	10
Ujazd .....	610	23	141	133	65	170	26	10	12	5
Żelechlinek .....	153	9	26	24	27	51	7	3	2	1
<b>Miasto na prawach powiatu: City with powiat status: Piotrków Trybunalski .....</b>	<b>7501</b>	<b>112</b>	<b>781</b>	<b>741</b>	<b>707</b>	<b>2057</b>	<b>477</b>	<b>183</b>	<b>247</b>	<b>294</b>
<b>PODREGION SIERADZKI .....</b>	<b>36825</b>	<b>937</b>	<b>4809</b>	<b>4515</b>	<b>4775</b>	<b>10920</b>	<b>2275</b>	<b>846</b>	<b>849</b>	<b>710</b>
<b>SUBREGION</b>										
<b>Powiat łaski .....</b>	<b>4352</b>	<b>154</b>	<b>639</b>	<b>613</b>	<b>537</b>	<b>1300</b>	<b>235</b>	<b>105</b>	<b>105</b>	<b>59</b>
Gminy miejsko-wiejskie: Urban-rural gminas:										
Łask .....	2821	65	385	369	323	859	153	74	80	47
w tym miasto of which city	1984	29	260	247	210	607	104	52	64	42
Gminy wiejskie: Rural gminas:										
Buczek .....	363	15	62	60	49	107	22	9	2	3
Sędziejowice .....	405	26	65	62	63	104	22	8	9	2
Widawa .....	464	26	86	82	57	140	26	9	6	6
Wodzierady .....	299	22	41	40	45	90	12	5	8	1

a Bez osób prowadzących gospodarstwa indywidualne w rolnictwie.

a Excluding persons tending private farms in agriculture.

TABL. 2 (91). **PODMIOTY GOSPODARKI NARODOWEJ<sup>a</sup> W REJESTRZE REGON WEDŁUG WYBRANYCH SEKCJI W 2015 R. (cd.)**  
 Stan w dniu 31 XII  
*ENTITIES OF THE NATIONAL ECONOMY<sup>a</sup> IN THE REGON REGISTER BY SELECTED SECTIONS IN 2015 (cont.)*  
 As of 31 XII

WYSZCZEGÓLNIENIE SPECIFICATION	Ogółem Grand total	W tym Of which								
		rolnictwo, leśnictwo, łowiectwo i rybactwo agriculture, forestry and fishing	przemysł industry		budow- nictwo construc- tion	handel; naprawa pojazdów samochod- owych <sup>Δ</sup> trade; repair of motor vehicles <sup>Δ</sup>	transport i gospo- darka magazyno- wa transporta- tion and storage	zakwate- rowanie i gastro- nomia <sup>Δ</sup> accom- modation and catering <sup>Δ</sup>	działal- ność finansowa i ubezpie- czeniowa financial and insurance activities	obsługa rynku nierucho- mości <sup>Δ</sup> real estate activities
			razem total	w tym przetwórstwo przemys- łowe of which manufac- turing						
<b>PODREGION SIERADZKI (cd.) SUBREGION (cont.)</b>										
<b>Powiat pajęczański .....</b>	<b>3882</b>	<b>105</b>	<b>624</b>	<b>581</b>	<b>432</b>	<b>1247</b>	<b>305</b>	<b>61</b>	<b>64</b>	<b>38</b>
Gminy miejsko-wiejskie: Urban-rural gminas:										
Działoszyn .....	1204	12	180	164	125	434	129	18	15	6
w tym miasto .....	615	5	88	82	50	233	40	14	8	4
of which city										
Pajęczno .....	1159	16	163	159	114	381	61	20	23	21
w tym miasto .....	839	7	94	91	67	294	44	14	18	17
of which city										
Gminy wiejskie: Rural gminas:										
Kielczygłów .....	280	14	45	45	40	80	25	4	8	1
Nowa Brzeźnica .....	240	16	45	42	28	65	14	5	3	4
Rzaśnia .....	304	7	57	53	46	96	26	2	1	2
Siemkowice .....	258	17	51	47	30	82	23	3	3	-
Strzelce Wielkie .....	208	11	40	37	13	66	17	1	7	1
Sulmierzyce .....	229	12	43	34	36	43	10	8	4	3
<b>Powiat poddębicki .....</b>	<b>3238</b>	<b>156</b>	<b>339</b>	<b>304</b>	<b>411</b>	<b>1023</b>	<b>206</b>	<b>106</b>	<b>62</b>	<b>31</b>
Gminy miejsko-wiejskie: Urban-rural gminas:										
Poddębice .....	1499	53	137	124	167	496	95	42	33	21
w tym miasto .....	946	9	80	72	90	302	56	29	21	20
of which city										
Uniejów .....	614	31	55	52	85	187	44	39	12	4
w tym miasto .....	376	7	32	30	48	118	26	30	6	4
of which city										
Gminy wiejskie: Rural gminas:										
Dalików .....	254	11	51	49	37	56	14	3	3	-
Pęczniew .....	205	7	19	18	22	63	17	6	4	-
Wartkowice .....	348	33	32	29	45	121	17	10	5	4
Zadzim .....	318	21	45	32	55	100	19	6	5	2
<b>Powiat sieradzki.....</b>	<b>9014</b>	<b>225</b>	<b>1053</b>	<b>978</b>	<b>1186</b>	<b>2426</b>	<b>512</b>	<b>195</b>	<b>240</b>	<b>269</b>
Gminy miejskie: Urban gminas:										
Sieradz .....	4355	20	432	399	461	1093	238	112	156	203
Gminy miejsko-wiejskie: Urban-rural gminas:										
Błaszki .....	820	34	98	93	115	273	47	13	19	11
w tym miasto .....	202	2	29	26	18	75	5	2	6	3
of which city										

<sup>a</sup> Bez osób prowadzących gospodarstwa indywidualne w rolnictwie.

<sup>Δ</sup> Excluding persons tending private farms in agriculture.

TABLE 2 (91). **PODMIOTY GOSPODARKI NARODOWEJ<sup>a</sup> W REJESTRZE REGON WEDŁUG WYBRANYCH SEKCJI W 2015 R. (cd.)**  
Stan w dniu 31 XII  
**ENTITIES OF THE NATIONAL ECONOMY<sup>a</sup> IN THE REGON REGISTER BY SELECTED SECTIONS IN 2015 (cont.)**  
As of 31 XII

WYSZCZEGÓLNIENIE SPECIFICATION	Ogółem Grand total	W tym Of which								
		rolnictwo, leśnictwo, łowiectwo i rybactwo agricul- ture, forestry and fishing	przemysł industry		budow- nictwo construc- tion	handel; naprawa pojazdów samochod- owych <sup>1</sup> trade; repair of motor vehicles <sup>1</sup>	transport i gospo- darka magazy- na transport- ation and storage	zakwatero- wanie i gastro- nomia <sup>2</sup> accom- modation and catering <sup>2</sup>	działal- ność finansowa i ubezpie- czeniowa financial and insurance activities	obsługa rynku nierucho- mości <sup>3</sup> real estate activities
			razem total	w tym przetwórstwo przemys- łowe of which manufac- turing						
<b>PODREGION SIERADZKI (cd.) SUBREGION (cont.)</b>										
<b>Powiat sieradzki (dok.) (cont.)</b>										
Gminy miejsko-wiejskie (dok.): Urban-rural gminas (cont.):										
Warta .....	806	33	94	88	98	206	48	16	19	9
w tym miasto .....	295	4	36	33	40	66	13	5	9	3
of which city										
Złoczew .....	482	14	60	55	60	151	31	12	11	8
w tym miasto .....	313	8	40	36	36	100	15	11	6	7
of which city										
Gminy wiejskie: Rural gminas:										
Braszewice .....	280	10	71	69	35	71	12	8	3	1
Brzeźnio .....	430	17	70	66	68	108	25	8	9	6
Burzenin .....	380	10	32	29	90	128	30	4	2	6
Goszczanów .....	281	36	36	33	48	65	13	3	5	2
Klonowa .....	137	15	24	23	15	27	15	-	3	-
Sieradz .....	726	20	91	82	153	210	28	14	9	18
Wróblew .....	317	16	45	41	43	94	25	5	4	5
<b>Powiat wieluński .....</b>	<b>6541</b>	<b>135</b>	<b>762</b>	<b>716</b>	<b>809</b>	<b>2078</b>	<b>352</b>	<b>157</b>	<b>137</b>	<b>126</b>
Gminy miejsko-wiejskie: Urban-rural gminas:										
Wieluń .....	3610	35	368	346	345	1162	174	73	93	116
w tym miasto .....	2942	16	283	270	249	938	127	60	82	111
of which city										
Gminy wiejskie: Rural gminas:										
Biała .....	341	11	56	53	47	94	25	8	7	2
Czarnożyły .....	292	8	40	40	28	104	26	6	6	1
Konopnica .....	250	17	20	19	47	65	20	6	5	2
Mokrsko .....	293	7	46	46	41	79	12	6	11	-
Osjaków .....	402	13	53	52	92	115	15	22	4	2
Ostrówek .....	243	6	24	20	27	80	20	14	5	-
Pątnów .....	509	17	64	59	89	190	29	10	4	2
Skomlin .....	187	5	22	21	26	63	11	4	-	1
Wierzchlas .....	414	16	69	60	67	126	20	8	2	-
<b>Powiat wierzuszowski ....</b>	<b>3573</b>	<b>91</b>	<b>565</b>	<b>549</b>	<b>464</b>	<b>1078</b>	<b>274</b>	<b>82</b>	<b>52</b>	<b>41</b>
Gminy miejsko-wiejskie: Urban-rural gminas:										
Wierzuszów .....	1573	21	247	242	167	510	106	36	22	31
w tym miasto .....	1106	9	152	149	92	376	80	29	19	27
of which city										

a Bez osób prowadzących gospodarstwa indywidualne w rolnictwie.

a Excluding persons tending private farms in agriculture.

TABL. 2 (91). PODMIOTY GOSPODARKI NARODOWEJ<sup>a</sup> W REJESTRZE REGON WEDŁUG WYBRANYCH SEKCJI W 2015 R. (cd.)

Stan w dniu 31 XII

ENTITIES OF THE NATIONAL ECONOMY<sup>a</sup> IN THE REGON REGISTER BY SELECTED SECTIONS IN 2015 (cont.)

As of 31 XII

WYSZCZEGÓLNIENIE SPECIFICATION	Ogółem Grand total	W tym Of which								
		rolnictwo, leśnictwo, łowiectwo i rybactwo agriculture, forestry and fishing	przemysł industry		budow- nictwo construc- tion	handel; naprawa pojazdów samochod- owych <sup>Δ</sup> trade; repair of motor vehicles <sup>Δ</sup>	transport i gospo- darka magazyno- wa transporta- tion and storage	zakwate- rowanie i gastro- nomia <sup>Δ</sup> accom- modation and catering <sup>Δ</sup>	działal- ność finansowa i ubezpie- czeniowa financial and insurance activities	obsługa rynku nierucho- mości <sup>Δ</sup> real estate activities
			razem total	w tym przetwórstwo przemysłowe of which manufacturing						
<b>PODREGION SIERADZKI (dok.) SUBREGION (cont.)</b>										
<b>Powiat wierzuszowski (dok.) (cont.)</b>										
Gminy wiejskie: Rural gminas:										
Bolesławiec .....	317	12	45	42	35	97	19	9	5	2
Czastary .....	288	5	52	49	49	89	27	3	4	1
Galewice .....	405	16	70	68	77	111	26	8	4	3
Lututów .....	349	12	42	41	60	110	19	7	7	2
Łubnice .....	298	16	53	52	38	66	43	7	6	1
Sokolniki .....	343	9	56	55	38	95	34	12	4	1
<b>Powiat zduńskowolski ....</b>	<b>6225</b>	<b>71</b>	<b>827</b>	<b>774</b>	<b>936</b>	<b>1768</b>	<b>391</b>	<b>140</b>	<b>189</b>	<b>146</b>
Gminy miejskie: Urban gminas:										
Zduńska Wola .....	4332	12	536	505	572	1224	285	106	144	125
Gminy miejsko-wiejskie: Urban-rural gminas:										
Szadek .....	548	27	91	81	64	174	22	16	13	7
w tym miasto .....	183	2	29	25	15	61	8	8	8	1
of which city										
Gminy wiejskie: Rural gminas:										
Zapolice .....	396	10	49	46	92	99	33	5	11	6
Zduńska Wola .....	949	22	151	142	208	271	51	13	21	8
<b>PODREGION SKIERNIEWICKI .....</b>	<b>28225</b>	<b>1003</b>	<b>2576</b>	<b>2385</b>	<b>3081</b>	<b>8493</b>	<b>1920</b>	<b>654</b>	<b>807</b>	<b>810</b>
<b>SUBREGION</b>										
<b>Powiat kutnowski .....</b>	<b>7659</b>	<b>249</b>	<b>754</b>	<b>693</b>	<b>662</b>	<b>2476</b>	<b>464</b>	<b>159</b>	<b>237</b>	<b>240</b>
Gminy miejskie: Urban gminas:										
Kutno .....	4380	24	415	382	317	1443	248	98	160	162
Gminy miejsko-wiejskie: Urban-rural gminas:										
Krośniewice .....	497	18	59	53	60	170	29	8	9	20
w tym miasto .....	327	3	38	35	36	111	22	6	6	15
of which city										
Żychlin .....	812	27	77	74	87	262	43	6	32	16
w tym miasto .....	608	8	50	47	67	205	26	5	31	9
of which city										

a Bez osób prowadzących gospodarstwa indywidualne w rolnictwie.

a Excluding persons tending private farms in agriculture.



TABL. 2 (91). **PODMIOTY GOSPODARKI NARODOWEJ<sup>a</sup> W REJESTRZE REGON WEDŁUG WYBRANYCH SEKCJI W 2015 R. (cd.)**

Stan w dniu 31 XII

*ENTITIES OF THE NATIONAL ECONOMY<sup>a</sup> IN THE REGON REGISTER BY SELECTED SECTIONS IN 2015 (cont.)*

As of 31 XII

WYSZCZEGÓLNIENIE SPECIFICATION	Ogółem Grand total	W tym Of which								
		rolnictwo, leśnictwo, łowiectwo i rybactwo agriculture, forestry and fishing	przemysł industry		budow- nictwo construc- tion	handel; naprawa pojazdów samochod- owych <sup>1</sup> trade; repair of motor vehicles <sup>1</sup>	transport i gospo- darka magazy- na transporta- tion and storage	zakwatero- wanie i gastro- nomia <sup>2</sup> accom- modation and catering <sup>2</sup>	działal- ność finansowa i ubezpie- czeniowa financial and insurance activities	obsługa rynku nierucho- mości <sup>3</sup> real estate activities
			razem total	w tym przetwórstwo przemys- łowe of which manufac- turing						
<b>PODREGION SKIERNIEWICKI (cd.) SUBREGION (cont.)</b>										
<b>Powiat kutnowski (dok.) (cont.)</b>										
Gminy wiejskie: <i>Rural gminas:</i>										
Bedlno .....	333	43	32	28	25	110	28	10	10	1
Dąbrowice .....	80	5	8	8	9	20	4	1	2	-
Krzyżanów .....	259	24	25	19	22	86	25	4	1	5
Kutno .....	655	32	83	81	74	202	52	22	12	15
Łanięta .....	98	18	11	10	6	22	2	-	3	2
Nowe Ostrowy .....	166	12	13	11	17	47	8	5	3	13
Oporów .....	132	16	10	10	18	38	8	4	1	-
Strzelce .....	247	30	21	17	27	76	17	1	4	6
<b>Powiat łęczycki .....</b>	<b>3231</b>	<b>163</b>	<b>260</b>	<b>238</b>	<b>273</b>	<b>1008</b>	<b>274</b>	<b>75</b>	<b>86</b>	<b>134</b>
Gminy miejskie: <i>Urban gminas:</i>										
Łęczyca .....	1398	8	101	94	109	382	114	45	45	122
Gminy wiejskie: <i>Rural gminas:</i>										
Daszyna .....	244	25	23	17	17	89	28	4	3	3
Góra Świętej Małgorzaty .....	185	18	11	10	16	57	23	1	3	1
Grabów .....	276	18	26	23	24	99	16	3	11	2
Łęczyca .....	440	36	41	39	42	141	56	13	9	1
Piątek .....	295	19	26	25	31	106	13	5	9	5
Świnice Warckie .....	225	16	18	16	20	81	11	3	4	-
Witonia .....	168	23	14	14	14	53	13	1	2	-
<b>Powiat łowicki .....</b>	<b>5905</b>	<b>315</b>	<b>553</b>	<b>525</b>	<b>690</b>	<b>1689</b>	<b>414</b>	<b>181</b>	<b>165</b>	<b>110</b>
Gminy miejskie: <i>Urban gminas:</i>										
Łowicz .....	2904	28	256	242	284	866	201	104	97	80
Gminy wiejskie: <i>Rural gminas:</i>										
Bielawy .....	284	34	31	27	30	75	12	4	6	5
Chaśno .....	152	31	12	11	23	25	15	5	3	-
Domaniewice .....	292	25	31	31	35	98	29	5	4	4
Kiernoza .....	219	22	14	13	18	77	16	2	5	2
Kocierzew Południowy .....	222	34	28	28	20	49	14	2	1	2
Łowicz .....	534	42	50	48	73	168	47	13	11	4
Łyszkowice .....	357	23	36	34	69	109	16	17	10	4
Nieborów .....	581	24	62	60	103	134	43	21	20	3
Zduny .....	360	52	33	31	35	88	21	8	8	6

<sup>a</sup> Bez osób prowadzących gospodarstwa indywidualne w rolnictwie.<sup>a</sup> Excluding persons tending private farms in agriculture.

TABL. 2 (91). PODMIOTY GOSPODARKI NARODOWEJ<sup>a</sup> W REJESTRZE REGON WEDŁUG WYBRANYCH SEKCJI W 2015 R. (dok.)

Stan w dniu 31 XII

ENTITIES OF THE NATIONAL ECONOMY<sup>a</sup> IN THE REGON REGISTER BY SELECTED SECTIONS  
IN 2015 (cont.)  
As of 31 XII

WYSZCZEGÓLNIENIE SPECIFICATION	Ogółem Grand total	W tym Of which								
		rolnictwo, leśnictwo, łowiectwo i rybactwo agriculture, forestry and fishing	przemysł industry		budow- nictwo construc- tion	handel; naprawa pojazdów samocho- dowych <sup>1</sup> trade; repair of motor vehicles <sup>1</sup>	transport i gospo- darka magazy- na transporta- tion and storage	zakwate- rowanie i gastro- nomia <sup>2</sup> accom- modation and catering <sup>2</sup>	działal- ność finansowa i ubezpie- czeniowa financial and insurance activities	obsługa rynku nierucho- mości <sup>3</sup> real estate activities
			razem total	w tym przetwó- rstwo przemys- łowe of which manufac- turing						
<b>PODREGION SKIERNIEWICKI (dok.) SUBREGION (cont.)</b>										
<b>Powiat rawski .....</b>	<b>4016</b>	<b>102</b>	<b>389</b>	<b>356</b>	<b>440</b>	<b>1420</b>	<b>239</b>	<b>91</b>	<b>98</b>	<b>101</b>
Gminy miejskie: Urban gminas:										
Rawa Mazowiecka ....	2209	7	208	192	211	774	132	49	66	74
Gminy miejsko-wiejskie: Urban-rural gminas:										
Biała Rawska .....	711	38	61	55	81	253	41	22	15	14
w tym miasto .....	350	9	31	30	32	129	20	14	8	12
of which city										
Gminy wiejskie: Rural gminas:										
Cielądz .....	189	11	22	19	29	59	5	1	1	2
Rawa Mazowiecka ....	611	20	60	55	88	242	47	11	9	10
Regnów.....	95	6	17	15	14	26	7	2	2	1
Sadkowice .....	201	20	21	20	17	66	7	6	5	-
<b>Powiat skierniewicki .....</b>	<b>2419</b>	<b>130</b>	<b>264</b>	<b>235</b>	<b>406</b>	<b>611</b>	<b>188</b>	<b>50</b>	<b>39</b>	<b>22</b>
Gminy wiejskie: Rural gminas:										
Bolimów .....	256	14	29	21	41	56	12	7	5	1
Głuchów .....	342	30	42	40	51	84	32	4	3	-
Godzianów .....	175	13	22	21	43	31	12	2	3	-
Kowiesy .....	181	14	11	10	22	53	10	8	2	2
Lipce										
Reymontowskie .....	199	8	25	23	28	54	14	3	1	1
Maków .....	317	24	36	36	60	68	31	3	5	3
Nowy Kawęczyn .....	180	7	25	24	26	46	6	2	4	6
Skierniewice .....	592	16	62	53	103	173	45	20	16	9
Słupia .....	177	4	12	7	32	46	26	1	-	-
<b>Miasto na prawach powiatu: City with powiat status: Skierniewice .....</b>	<b>4995</b>	<b>44</b>	<b>356</b>	<b>338</b>	<b>610</b>	<b>1289</b>	<b>341</b>	<b>98</b>	<b>182</b>	<b>203</b>

<sup>a</sup> Bez osób prowadzących gospodarstwa indywidualne w rolnictwie.<sup>a</sup> Excluding persons tending private farms in agriculture.

TABL. 3 (92). SPÓŁKI HANDLOWE WEDŁUG FORM PRAWNYCH W 2015 R.

Stan w dniu 31 XII

COMMERCIAL COMPANIES BY LEGAL STATUS IN 2015

As of 31 XII

WYSZCZEGÓLNIENIE SPECIFICATION	Ogółem Grand total	Spółki kapitałowe Companies			Spółki osobowe <sup>a</sup> Partnerships <sup>a</sup>		
		razem total	akcyjne joint stock	z ograniczoną odpowiedzial- nością with limited liability	razem total	w tym of which	
						jawne unlimited	komandytowe limited
<b>WOJEWÓDZTWO .....</b> <b>VOIVODSHIP</b>	<b>20084</b>	<b>16666</b>	<b>462</b>	<b>16204</b>	<b>3418</b>	<b>2387</b>	<b>843</b>
<b>Podregion łódzki .....</b> <b>Subregion</b>	<b>2708</b>	<b>2186</b>	<b>42</b>	<b>2144</b>	<b>522</b>	<b>409</b>	<b>98</b>
Powiaty: Powiaty:							
brzeziński .....	151	116	-	116	35	31	3
łódzki wschodni .....	568	451	9	442	117	97	16
pabianicki .....	995	826	16	810	169	125	38
zgierski .....	994	793	17	776	201	156	41
<b>Podregion m. Łódź .....</b> <b>Subregion</b>	<b>11772</b>	<b>10045</b>	<b>300</b>	<b>9745</b>	<b>1727</b>	<b>1058</b>	<b>537</b>
Miasto na prawach powiatu: City with powiat status:							
Łódź .....	11772	10045	300	9745	1727	1058	537
<b>Podregion piotrkowski ....</b> <b>Subregion</b>	<b>2311</b>	<b>1764</b>	<b>53</b>	<b>1711</b>	<b>547</b>	<b>410</b>	<b>117</b>
Powiaty: Powiaty:							
bełchatowski .....	462	374	19	355	88	70	14
opoczyński .....	188	139	2	137	49	40	9
piotrkowski .....	219	169	2	167	50	34	15
radomszczański .....	416	312	7	305	104	72	27
tomaszowski .....	495	362	13	349	133	113	16
Miasto na prawach powiatu: City with powiat status:							
Piotrków Trybunalski .....	531	408	10	398	123	81	36
<b>Podregion sieradzki .....</b> <b>Subregion</b>	<b>1777</b>	<b>1424</b>	<b>34</b>	<b>1390</b>	<b>353</b>	<b>282</b>	<b>55</b>
Powiaty: Powiaty:							
łaski .....	196	160	4	156	36	22	12
pajęczański .....	123	94	1	93	29	22	4
poddebicki .....	99	79	3	76	20	13	1
sieradzki .....	513	407	8	399	106	90	14
wieluński .....	344	278	10	268	66	52	11
wieruszowski .....	142	114	3	111	28	22	6
zduńskowolski .....	360	292	5	287	68	61	7
<b>Podregion skierniewicki ...</b> <b>Subregion</b>	<b>1516</b>	<b>1247</b>	<b>33</b>	<b>1214</b>	<b>269</b>	<b>228</b>	<b>36</b>
Powiaty: Powiaty:							
kutnowski .....	502	424	14	410	78	66	11
łęczycki .....	133	108	3	105	25	25	-
łowicki .....	239	182	-	182	57	53	4
rawski .....	177	140	5	135	37	27	10
skierniewicki .....	93	77	-	77	16	11	4
Miasto na prawach powiatu: City with powiat status:							
Skierniewice .....	372	316	11	305	56	46	7

a W województwie łódzkim wśród spółek osobowych zarejestrowanych było: w 2014 r. — 79 spółek partnerskich i 113 komandytowo-akcyjnych, w 2015 r. — 84 spółki partnerskie i 104 komandytowo-akcyjne.

a There were 79 professional partnerships as well as 113 joint-stock limited partnerships in 2014 and 84 professional partnerships as well as 104 joint-stock limited partnerships in 2015 registered in Łódzkie voivodship.

## **Najnowsze publikacje Urzędu:**

- RAPORT O SYTUACJI SPOŁECZNO-GOSPODARCZEJ WOJEWÓDZTWA ŁÓDZKIEGO W 2015 R., ŁÓDŹ 2016
- SYTUACJA SPOŁECZNO-GOSPODARCZA ŁODZI (kwartałnik)
- BIULETYN STATYSTYCZNY WOJEWÓDZTWA ŁÓDZKIEGO (kwartałnik)
- ROCZNIK STATYSTYCZNY WOJEWÓDZTWA ŁÓDZKIEGO 2016
- WOJEWÓDZTWO ŁÓDZKIE 2016 – PODREGIONY, POWIATY, GMINY
- STATYSTYKA ŁODZI 2016
- RYNEK PRACY W WOJEWÓDZTWIE ŁÓDZKIM W LATACH 2011-2015, ŁÓDŹ 2016
- WARUNKI ŻYCIA LUDNOŚCI W WOJEWÓDZTWIE ŁÓDZKIM W 2014 R., ŁÓDŹ 2016
- LUDNOŚĆ, RUCH NATURALNY I MIGRACJE W WOJEWÓDZTWIE ŁÓDZKIM W 2015 R., ŁÓDŹ 2016
- OPIEKA NAD DZIECKIEM I RODZINĄ W WOJEWÓDZTWIE ŁÓDZKIM W LATACH 2010-2014, ŁÓDŹ 2016
- ROLNICTWO W WOJEWÓDZTWIE ŁÓDZKIM W 2015 R., ŁÓDŹ 2016
- POWIATY I GMINY WOJEWÓDZTWA ŁÓDZKIEGO - SYTAUCJA SPOŁECZNO-GOSPODARCZA W OKRESIE PROGRAMOWANIA 2007–2013, ŁÓDŹ 2015
- OŚWIATA I WYCHOWANIE W WOJEWÓDZTWIE ŁÓDZKIM W LATACH SZKOLNYCH 2009/10 - 2011/12, ŁÓDŹ 2013
- NIEPEŁNOSPRAWNI W WOJEWÓDZTWIE ŁÓDZKIM, ŁÓDŹ 2014
- OCHRONA ŚRODOWISKA I LEŚNICTWO W WOJEWÓDZTWIE ŁÓDZKIM W LATACH 2011-2013, ŁÓDŹ 2014
- DZIAŁALNOŚĆ GOSPODARCZA MIKROPRZEDSIĘBIORSTW W WOJEWÓDZTWIE ŁÓDZKIM W LATACH 2011-2012, ŁÓDŹ 2014
- BUDŻETY JEDNOSTEK SAMORZĄDU TERYTORIALNEGO W WOJEWÓDZTWIE ŁÓDZKIM W 2013 R., ŁÓDŹ 2014
- INFRASTRUKTURA KOMUNALNA W WOJEWÓDZTWIE ŁÓDZKIM W LATACH 2007-2013, ŁÓDŹ 2015

## **WYNIKI SPISÓW Powszechnych**

- PSR 2010. RAPORT Z WYNIKÓW WOJEWÓDZTWA ŁÓDZKIEGO
- PSR 2010. CHARAKTERYSTYKA GOSPODARSTW ROLNYCH W WOJEWÓDZTWIE ŁÓDZKIM
- NSP 2011. LUDNOŚĆ W WOJEWÓDZTWIE ŁÓDZKIM. STAN I STRUKTURA DEMOGRAFICZNO-SPOŁECZNA
- NSP 2011. ZAMIESZKANE BUDYNKI W WOJEWÓDZTWIE ŁÓDZKIM
- NSP 2011. MIESZKANIA W WOJEWÓDZTWIE ŁÓDZKIM
- NSP 2011. AKTYWNOŚĆ EKONOMICZNA LUDNOŚCI W WOJEWÓDZTWIE ŁÓDZKIM
- NSP 2011. GOSPODARSTWA DOMOWE I RODZINY W WOJEWÓDZTWIE ŁÓDZKIM. CHARAKTERYSTYKA DEMOGRAFICZNA
- NSP 2011. LUDNOŚĆ I GOSPODARSTWA DOMOWE W WOJEWÓDZTWIE ŁÓDZKIM. STAN I STRUKTURA SPOŁECZNO-EKONOMICZNA
- NSP 2011. MIGRACJE ZAGRANICZNE I WEWNĘTRZNE LUDNOŚCI WOJEWÓDZTWA ŁÓDZKIEGO

**Zapraszamy do zapoznania się z szeroką ofertą wydawniczą znajdującą się na stronie internetowej Urzędu <http://lodz.stat.gov.pl>, gdzie prezentowane są w formie elektronicznej publikacje, komunikaty oraz tematyczne informacje sygnałowe.**

---

**Zamówienia realizuje Urząd Statystyczny w Łodzi  
ul. Suwalska 29, 93-176 Łódź tel. (42) 683-92-96, FAX (42) 684-48-46**