




URZĄD STATYSTYCZNY W ŁODZI

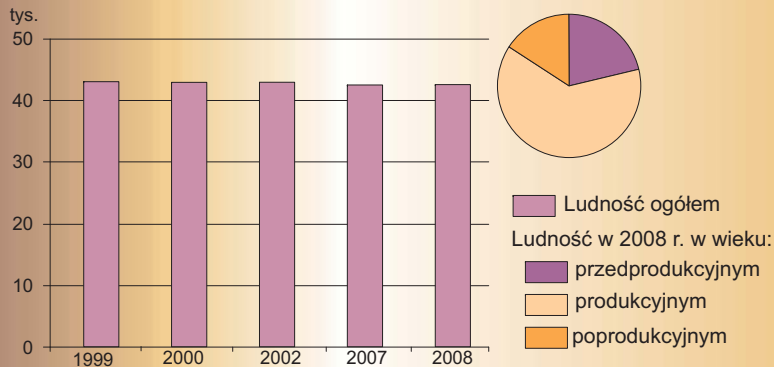
10 LAT
SAMORZĄDU
POWIATOWEGO
1999 - 2009



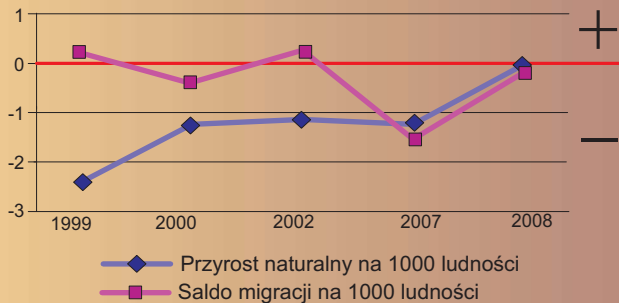
POWIAT
WIERUSZOWSKI

 220 lat
Polskiej 1789-2009
Statystyki Publicznej

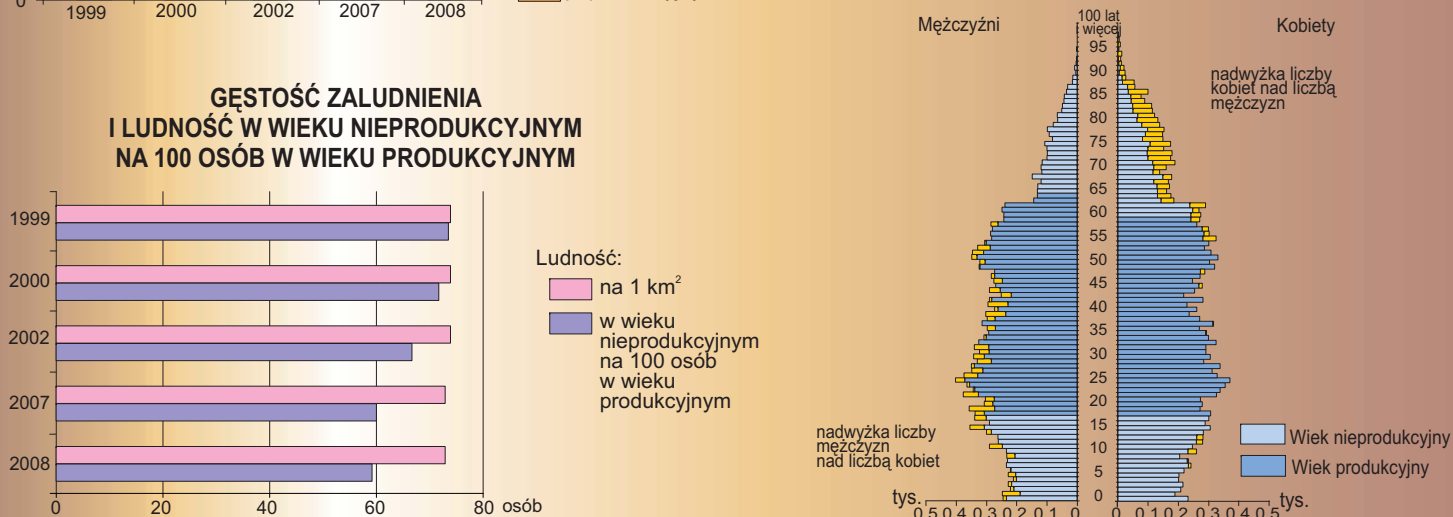
LUDNOŚĆ WEDŁUG EKONOMICZNYCH GRUP WIEKU



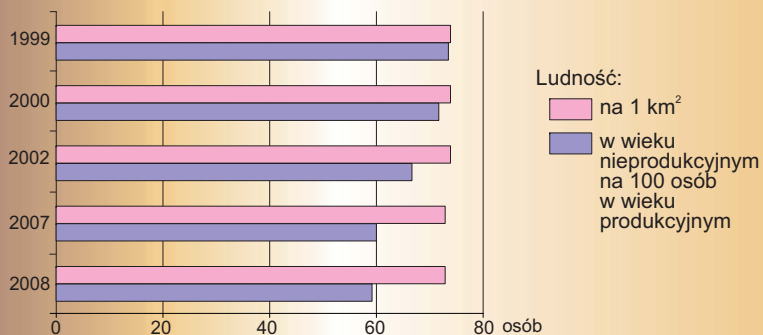
PRZYROST NATURALNY I SALDO MIGRACJI



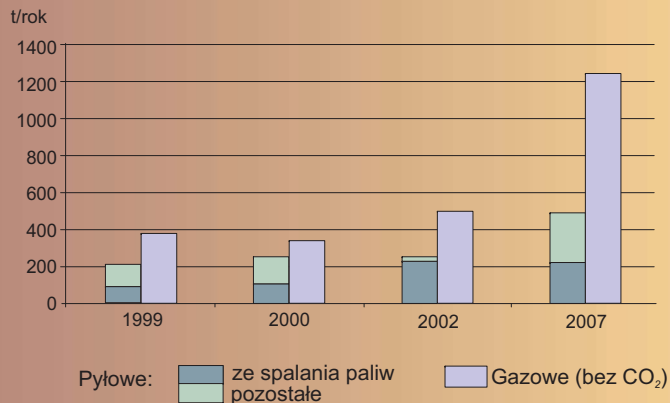
LUDNOŚĆ WEDŁUG PŁCI I WIEKU W 2008 R.



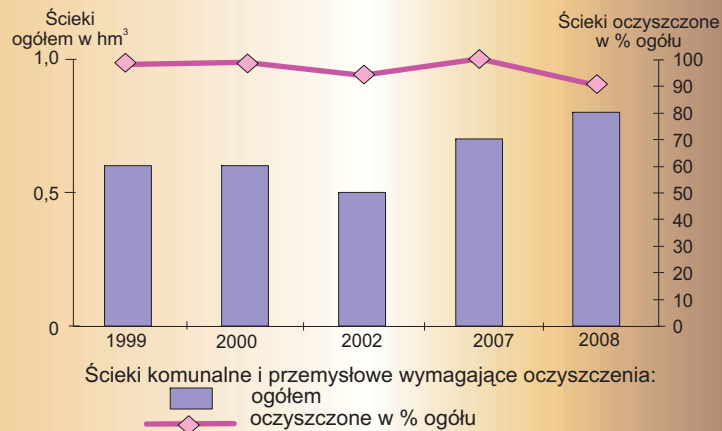
GĘSTOŚĆ ZALUDNIENIA I LUDNOŚĆ W WIEKU NIEPRODUKCYJNYM NA 100 OSÓB W WIEKU PRODUKCYJNYM



EMISJA PRZEMYSŁOWYCH ZANIECZYSZCZEŃ POWIETRZA Z ZAKŁADÓW SZCZEGÓLNIIE UCIAŻLIWYCH



ŚCIEKI PRZEMYSŁOWE I KOMUNALNE WYMAGAJĄCE OCZYSZCZENIA



DANE Z POWSZECHNEGO SPISU ROLNEGO

2002

Użytkowanie gruntów

Użytki rolne ogółem w ha

38224

w tym:

grunty orne

30383

sady

198

łąki

6179

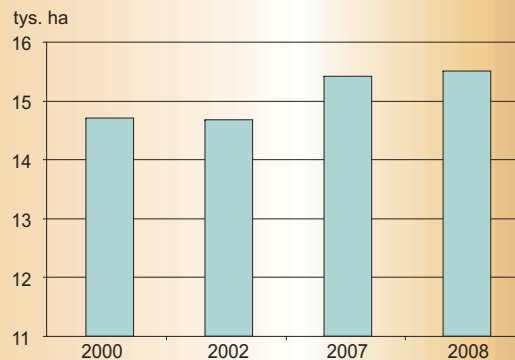
pastwiska

1464

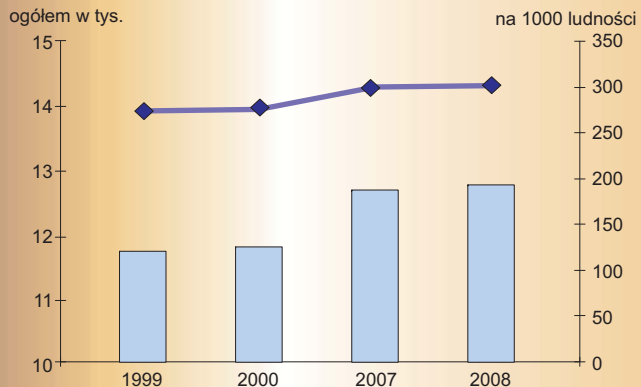
Lasy

14522

POWIERZCHNIA GRUNTÓW LEŚNYCH

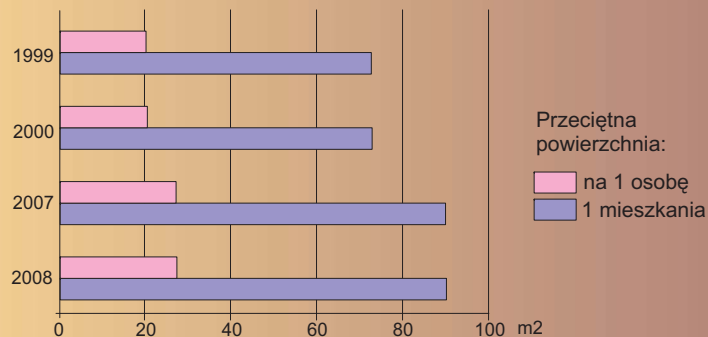


ZASOBY MIESZKANIOWE

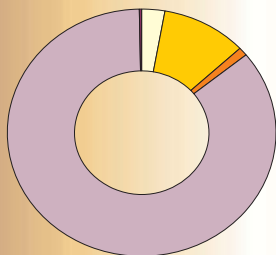


Liczba mieszkań: ■ ogółem ◆ na 1000 ludności

PRZECIĘTNA POWIERZCHNIA UŻYTKOWA MIESZKAŃ



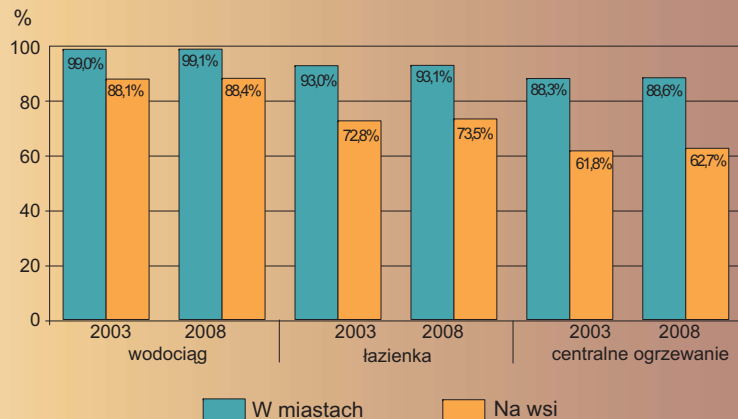
ZASOBY MIESZKANIOWE WEDŁUG FORM WŁASNOŚCI W 2007 R.



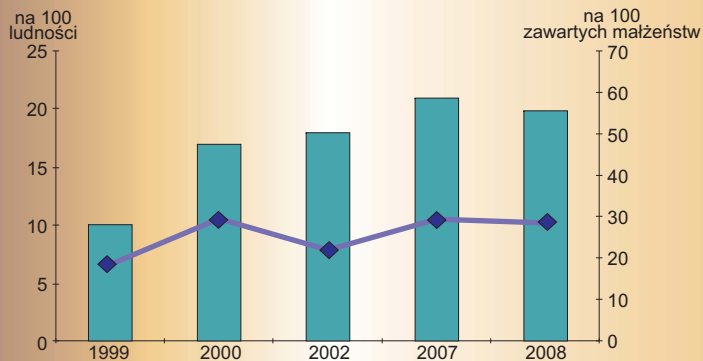
Mieszkania będące własnością:

- gmin
- spółdzielni mieszkaniowych
- zakładów pracy
- osób fizycznych
- TBS
- pozostałych podmiotów

WYPOSAŻENIE MIESZKAŃ W INSTALACJE W % OGÓŁU



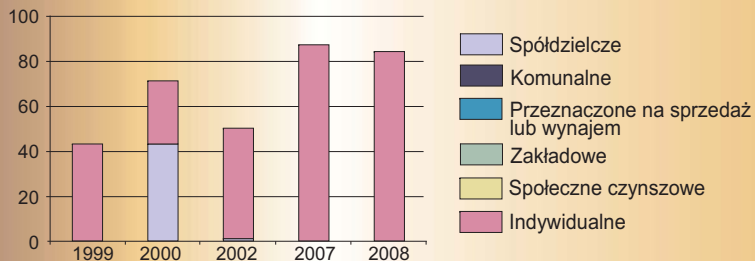
MIESZKANIA ODDANE DO UŻYTKOWANIA



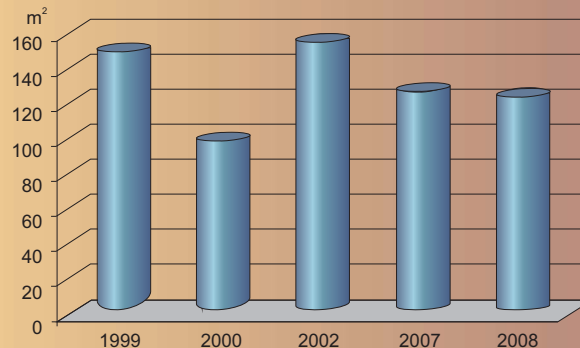
Liczba mieszkań:

na 100 ludności (niebieski kwadrat) / na 100 zawartych małżeństw (niebieski romb)

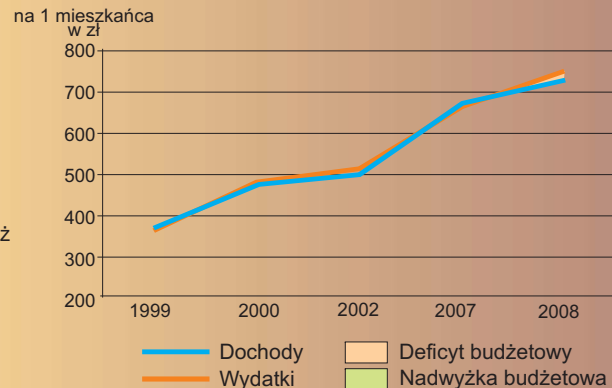
MIESZKANIA ODDANE DO UŻYTKOWANIA WEDŁUG FORM WŁASNOŚCI



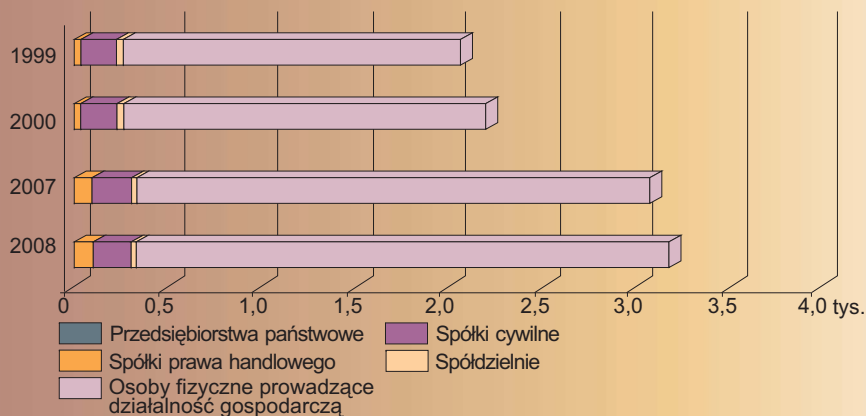
PRZECIĘTNA POWIERZCHNIA UŻYTKOWA 1 MIESZKANIA ODDANEGO DO UŻYTKOWANIA




DOCHODY I WYDATKI BUDŻETU POWIATU



PODMIOTY GOSPODARKI NARODOWEJ ZAREJESTROWANE W REJESTRZE REGON



STRUKTURA PODMIOTÓW GOSPODARKI NARODOWEJ ZAREJESTROWANYCH W REJESTRZE REGON WEDŁUG PKD W 2008 R.



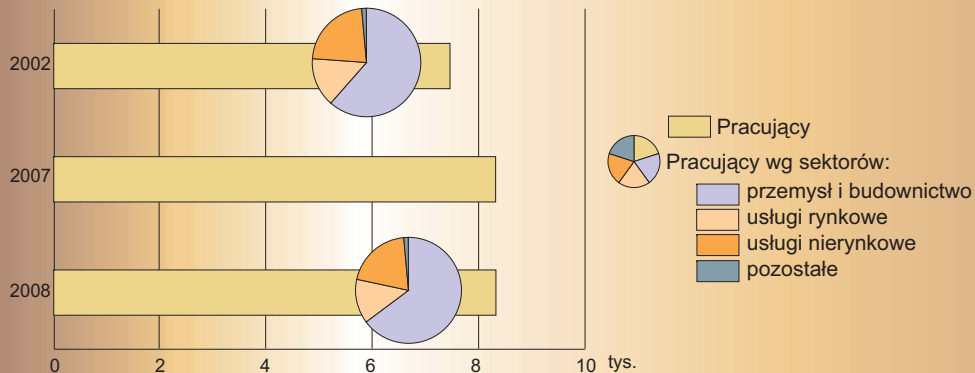
	Rolnictwo, łowiectwo i leśnictwo; rybnictwo
	Przemysł
	Budownictwo
	Handel i naprawy
	Hotele i restauracje
	Transport, gospodarka magazynowa i łączność
	Pośrednictwo finansowe
	Obsługa nieruchomości i firm
	Administracja publiczna i obrona narodowa; obowiązkowe ubezpieczenia społeczne i zdrowotne
	Edukacja
	Ochrona zdrowia i pomoc społeczna
	Działalność usługowa komunalna, społeczna i indywidualna, pozostała

KULTURA, TURYSTYKA	2002	2008
Turystyczne obiekty zbiorowego zakwaterowania w tym:	8 ^a	4
hotele	2 ^a	-
motele	1 ^a	-
pensjonaty	- ^a	-
inne obiekty hotelowe	- ^a	2
Miejsca noclegowe	234 ^a	139
Korzystający z noclegów w tym turyści zagraniczni	9332 ^a	3703
Udzielone noclegi ogółem	2381 ^a	611
	19112 ^a	14189
Biblioteki i filie	25	25
Pracownicy bibliotek	30	28
Ludność na 1 bibliotekę	1638	1456
Księgozbiór bibliotek na 1000 ludności	4401	4621
Kina stałe	1	1
Seanse	52	63
Widzowie	2267	2043
Muzea łącznie z oddziałami	1	-
Zwiedzający muzea i oddziały	250	-

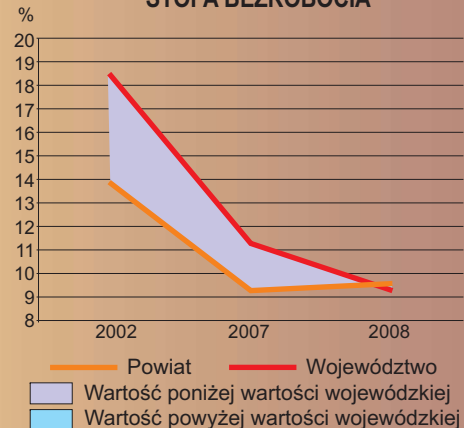
^a Dane za rok 2003.

EDUKACJA DZIECI I MŁODZIEŻY	1999	2000	2007	2008
Szkoły podstawowe				
placówki	37	35	33	30
uczniowie	4567	3912	3024	2802
Gimnazja				
placówki	9	9	9	9
uczniowie	738	1331	1841	1781
Licea ogólnokształcące				
placówki	1	2	2	1
uczniowie	406	439	400	339
Szkoły średnie zawodowe				
placówki	8	11	4	4
uczniowie	1102	1135	882	874
Szkoły zasadnicze zawodowe				
placówki	3	3	2	2
uczniowie	769	675	486	440

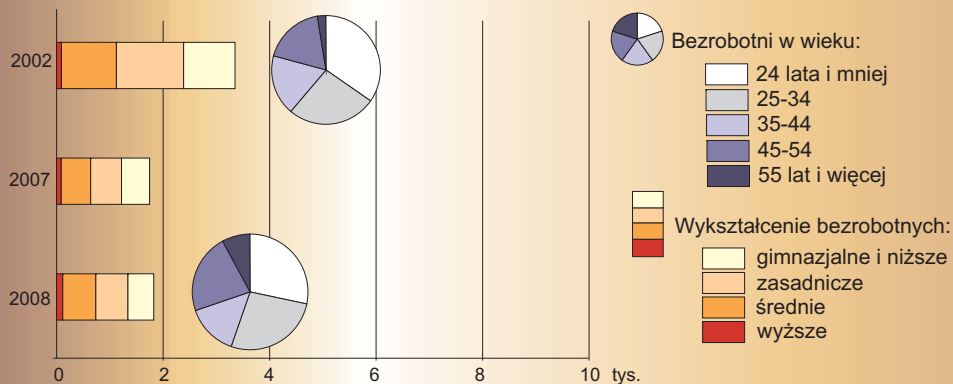
PRACUJĄCY POZA ROLNICTWEM INDYWIDUALNYM



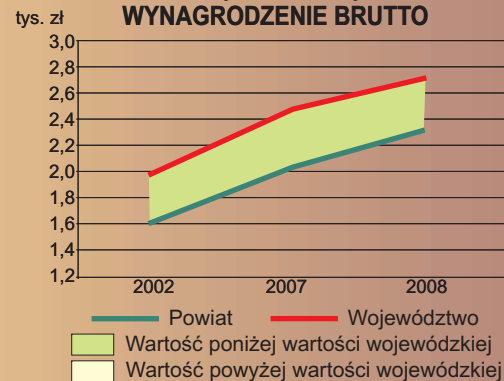
STOPA BEZROBOCIA



BEZROBOTNI WEDŁUG WYKSZTAŁCENIA I WIEKU



PRZECIĘTNE MIESIĘCZNE WYNAGRODZENIE BRUTTO



PODSTAWOWE DANE O POWIECIE

	1999	2000	2002	2007	2008	
					POWIAT	ŁÓDZKIE
Powierzchnia w km ²	576	576	576	577	577	18219
Ludność ogółem	42688	42580	42592	42149	42212	2548861
w tym kobiety	21551	21525	21537	21321	21345	1336533
Kobiety na 100 mężczyzn	102	102	102	102	102	110
Przyrost naturalny na 1000 ludności	-2,57	-1,4	-1,3	-1,4	-0,19	-2,34
Obszary prawnie chronione ogółem w ha	22854	22854	22854	22853,9	22 853,90	342640,10
w tym rezerваты przyrody w ha	57,2	57,2	57,2	57,1	57,1	7427,10
Pomniki przyrody	43	44	49	49	54	3731
Komunalne i przemysłowe oczyszczalnie ścieków	5	5	6	7	7	220
Liczba mieszkań oddanych do użytkowania:						
ogółem	43	71	50	87	84	7372
na 100 zawartych małżeństw	18,5	29,6	22,0	29,5	28,6	45,3
Przeciętna powierzchnia 1 mieszkania oddanego do użytkowania w m ²	153,0	103,9	153,8	130,6	125,3	114,9
Podmioty gospodarki narodowej zarejestrowane w rejestrze REGON	2216	2386	2810	3363	3461	242264
Pracujący poza rolnictwem indywidualnym	7823	7451	7443	8301	8306	561086
Bezrobotni	2820	3117	3352	1748	1826	99191
Stopa bezrobocia	.	.	13,8	9,2	9,5	9,2
Długość sieci w km:						
wodociągowej rozdzielczej	457,2	471,9	482,8	551	557,4	21256,1
kanalizacyjnej	44,6	48,2	53,2	135,1	171,2	4329,8
gazowej	.	14,1	24,6	16	.	.
Obiekty szpitalne	1	1	1	.	.	.
Przychodnie ogółem (od 2007 r. ZOZ)	1	2	4	11	20	1172
Ludność przypadająca na 1 aptekę	3881	3871	3872	3512	3518	2903
Lekarze	26	36	31	30	.	.
Domy i zakłady pomocy społecznej	2	2	2	2	2	88
Przedszkola	20	18	19	18	14	508
Żłobki	1	1	1	1	-	46