




URZĄD STATYSTYCZNY W ŁODZI

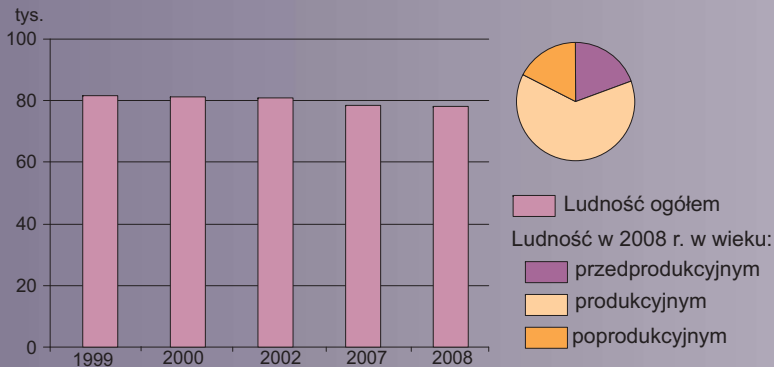
10 LAT  
SAMORZĄDU  
POWIATOWEGO  
1999-2009



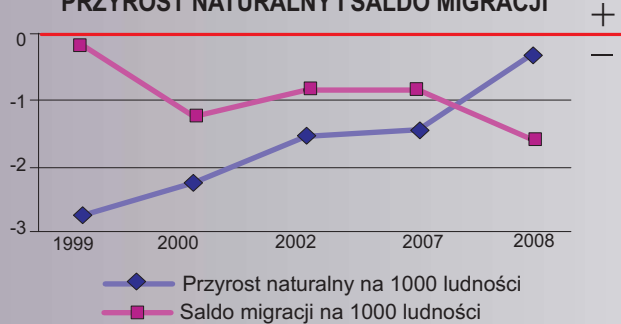
POWIAT  
TOMASZOWSKI

 220 lat  
Polskiej 1789-2009  
Statystyki Publicznej

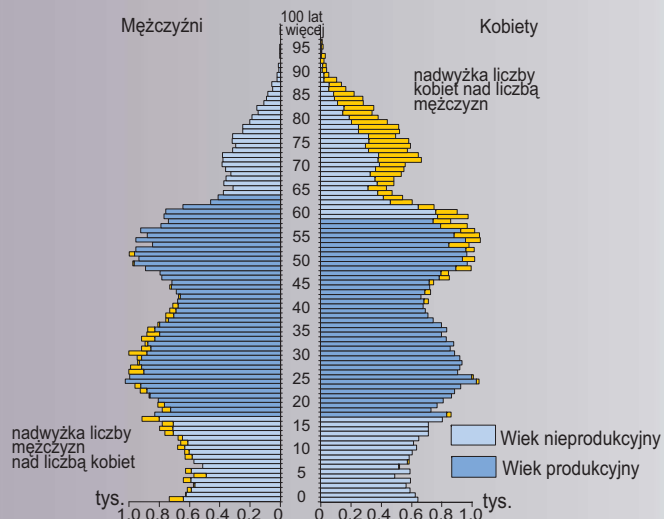
## LUDNOŚĆ WEDŁUG EKONOMICZNYCH GRUP WIEKU



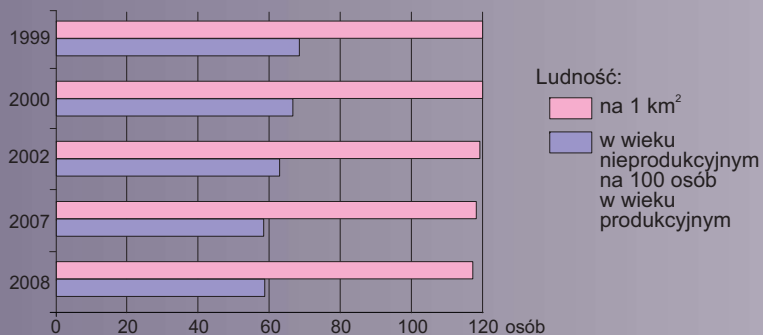
## PRZYROST NATURALNY I SALDO MIGRACJI



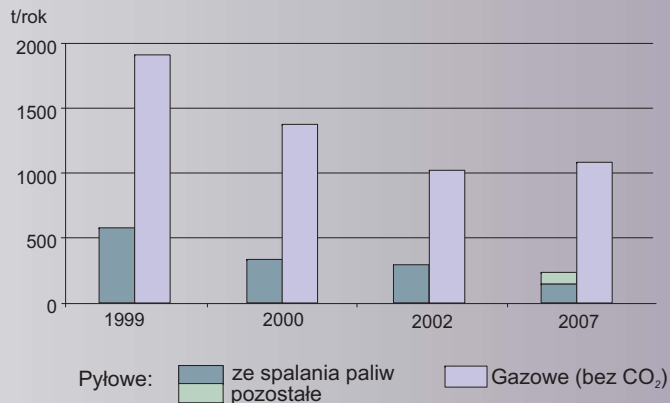
## LUDNOŚĆ WEDŁUG PŁCI I WIEKU W 2008 R.



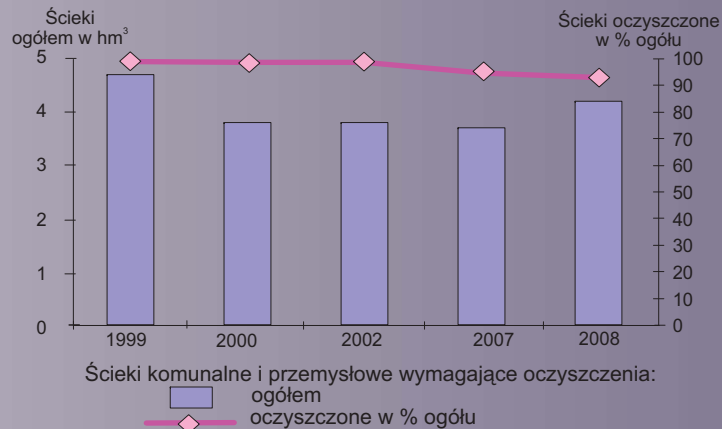
## GĘŚCİOŚĆ ZALUDNIENIA I LUDNOŚĆ W WIEKU NIEPRODUKCYJNYM NA 100 OSÓB W WIEKU PRODUKCYJNYM



## EMISJA PRZEMYSŁOWYCH ZANIECZYSZCZEŃ POWIETRZA Z ZAKŁADÓW SZCZEGÓLNIIE UCIAŻLIWYCH



## ŚCIEKI PRZEMYSŁOWE I KOMUNALNE WYMAGAJĄCE OCZYSZCZENIA



## DANE Z POWSZECHNEGO SPISU ROLNEGO

2002

### Użytkowanie gruntów

Użytki rolne ogółem w ha

61326

w tym:

grunty orne

52926

sady

1118

łąki

4523

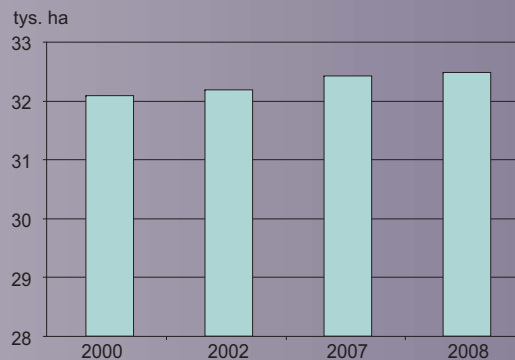
pastwiska

2759

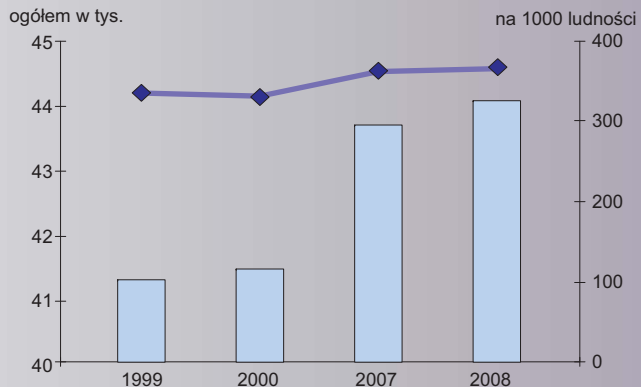
Lasy

31804

## POWIERZCHNIA GRUNTÓW LEŚNYCH

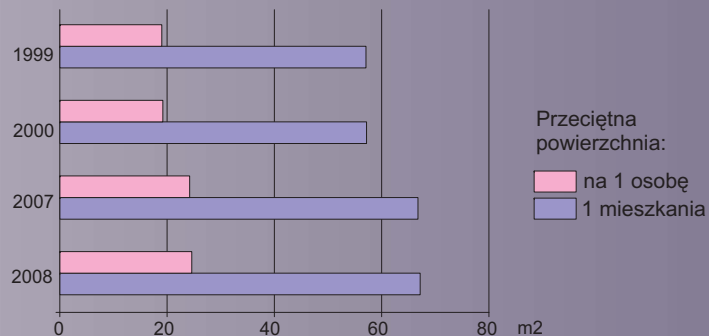


## ZASOBY MIESZKANIOWE

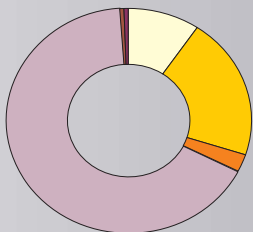


Liczba mieszkań: ■ ogółem ◆ na 1000 ludności

## PRZECIĘTNA POWIERZCHNIA UŻYTKOWA MIESZKAŃ



## ZASOBY MIESZKANIOWE WEDŁUG FORM WŁASNOŚCI W 2007 R.



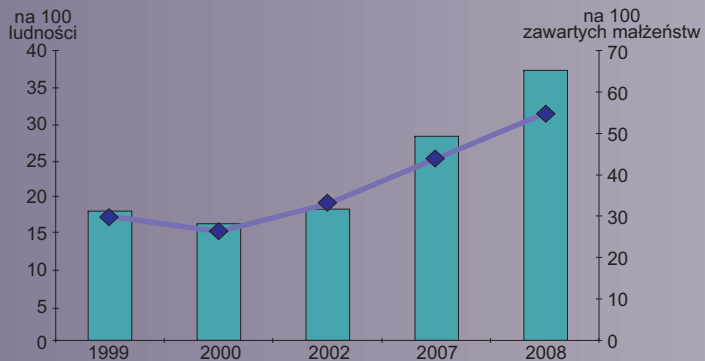
Mieszkania będące własnością:

- gmin
- spółdzielni mieszkaniowych
- zakładów pracy
- osób fizycznych
- TBS
- pozostałych podmiotów

## WYPOSAŻENIE MIESZKAŃ W INSTALACJE W % OGÓŁU



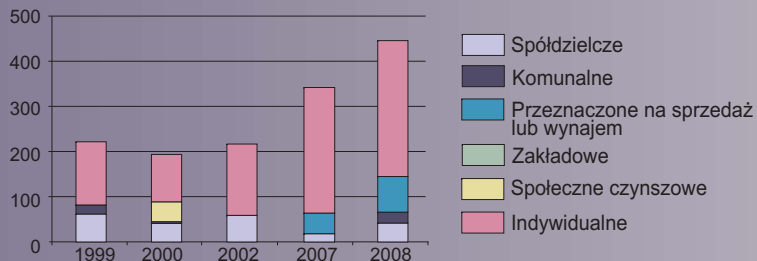
## MIESZKANIA ODDANE DO UŻYTKOWANIA



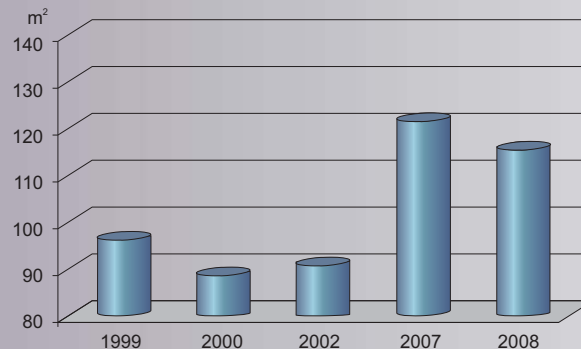
Liczba mieszkań:

na 100 ludności    na 100 zawartych małżeństw

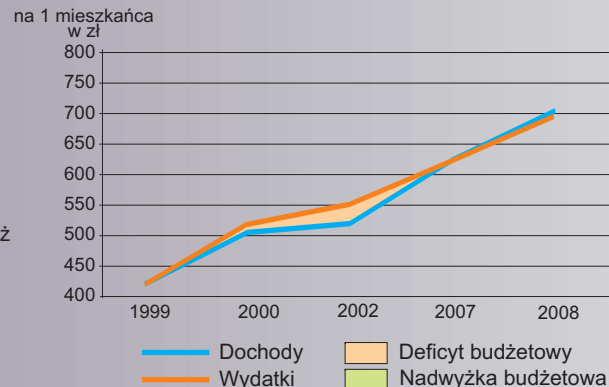
## MIESZKANIA ODDANE DO UŻYTKOWANIA WEDŁUG FORM WŁASNOŚCI



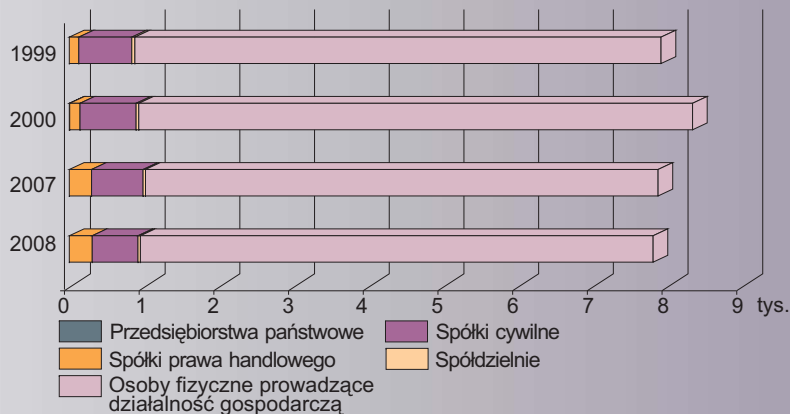
## PRZECIĘTNA POWIERZCHNIA UŻYTKOWA 1 MIESZKANIA ODDANEGO DO UŻYTKOWANIA




## DOCHODY I WYDATKI BUDŻETU POWIATU



## PODMIOTY GOSPODARKI NARODOWEJ ZAREJESTROWANE W REJESTRZE REGON



## STRUKTURA PODMIOTÓW GOSPODARKI NARODOWEJ ZAREJESTROWANYCH W REJESTRZE REGON WEDŁUG PKD W 2008 R.



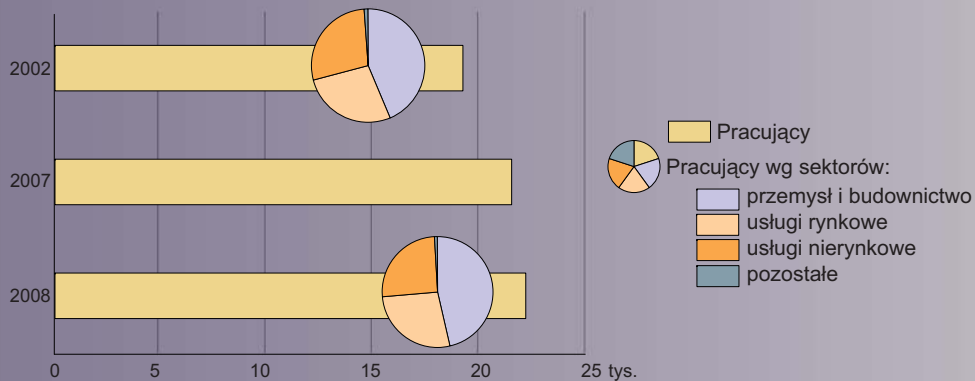
	Rolnictwo, łowiectwo i leśnictwo; rybactwo
	Przemysł
	Budownictwo
	Handel i naprawy
	Hotele i restauracje
	Transport, gospodarka magazynowa i łączność
	Pośrednictwo finansowe
	Obsługa nieruchomości i firm
	Administracja publiczna i obrona narodowa; obowiązkowe ubezpieczenia społeczne i zdrowotne
	Edukacja
	Ochrona zdrowia i pomoc społeczna
	Działalność usługowa komunalna, społeczna i indywidualna, pozostała

KULTURA, TURYSTYKA	2002	2008
Turystyczne obiekty zbiorowego zakwaterowania w tym:	24 <sup>a</sup>	24
hotele	3 <sup>a</sup>	4
motele	- <sup>a</sup>	-
pensjonaty	2 <sup>a</sup>	-
inne obiekty hotelowe	- <sup>a</sup>	4
Miejsca noclegowe	2460 <sup>a</sup>	2812
Korzystający z noclegów w tym turyści zagraniczni	83901 <sup>a</sup>	130341
Udzielone noclegi ogółem	4365 <sup>a</sup>	4466
	310499 <sup>a</sup>	298468
Biblioteki i filie	25	24
Pracownicy bibliotek	40	44
Ludność na 1 bibliotekę	4363	4300
Księgozbiór bibliotek na 1000 ludności	3192	3579
Kina stałe	2	1
Seanse	741	543
Widzowie	27746	15472
Muzea łącznie z oddziałami	1	1
Zwiedzający muzea i oddziały	18072	13148

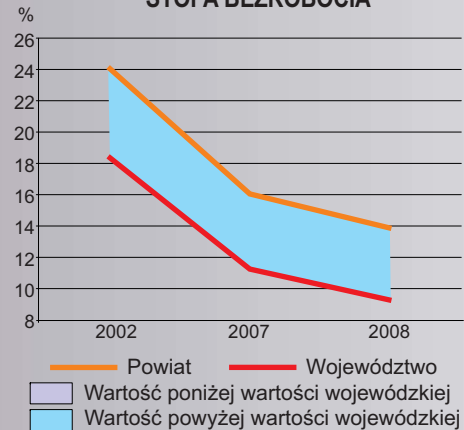
<sup>a</sup> Dane za rok 2003.

EDUKACJA DZIECI I MŁODZIEŻY	1999	2000	2007	2008
Szkoły podstawowe				
placówki	54	51	35	34
uczniowie	11952	9874	7534	7248
Gimnazja				
placówki	22	21	21	22
uczniowie	1898	3575	4461	4262
Licea ogólnokształcące				
placówki	7	7	6	6
uczniowie	1980	2176	2048	1988
Szkoły średnie zawodowe				
placówki	25	30	7	8
uczniowie	3188	3247	2042	2060
Szkoły zasadnicze zawodowe				
placówki	8	8	5	5
uczniowie	2310	1976	581	604

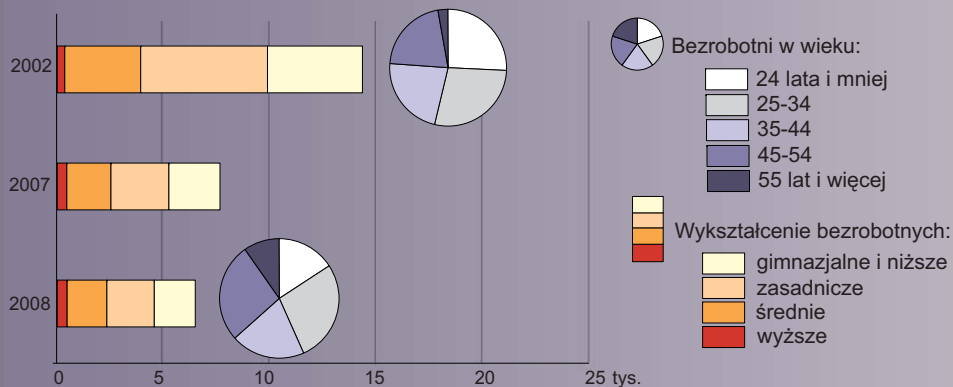
## PRACUJĄCY POZA ROLNICTWEM INDYWIDUALNYM



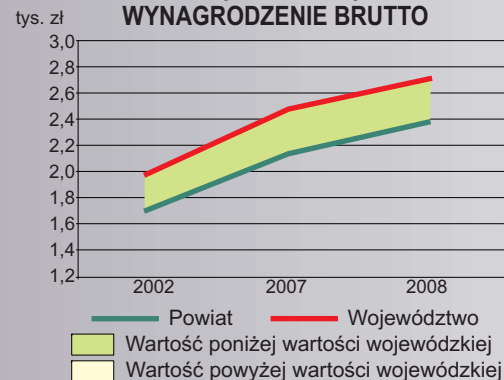
## STOPA BEZROBOCIA



## BEZROBOTNI WEDŁUG WYKSZTAŁCENIA I WIEKU



## PRZECIĘTNE MIESIĘCZNE WYNAGRODZENIE BRUTTO



# PODSTAWOWE DANE O POWIECIE

	1999	2000	2002	2007	2008	
					POWIAT	ŁÓDZKIE
Powierzchnia w km <sup>2</sup>	1026	1026	1026	1025	1025	18219
Ludność ogółem	123018	122735	122175	120584	120386	2548861
w tym kobiety	63508	63438	63276	62749	62690	1336533
Kobiety na 100 mężczyzn	107	107	107	108	109	110
Przyrost naturalny na 1000 ludności	-2,8	-2,3	-1,6	-1,5	-0,37	-2,34
Obszary prawnie chronione ogółem w ha	10720,4	10742,3	10745,1	11664,7	11666,4	342640,10
w tym rezerваты przyrody w ha	558	578,1	727,3	809,9	809,9	7427,10
Pomniki przyrody	569	580	580	590	685	3731
Komunalne i przemysłowe oczyszczalnie ścieków	9	10	11	16	16	220
Liczba mieszkań oddanych do użytkowania:						
ogółem	222	194	217	337	446	7372
na 100 zawartych małżeństw	29,8	26,1	32,8	43,7	54,6	45,3
Przeciętna powierzchnia 1 mieszkania oddanego do użytkowania w m <sup>2</sup>	96,7	86,4	91,5	122,0	115,8	114,9
Podmioty gospodarki narodowej zarejestrowane w rejestrze REGON	8513	9066	9991	8749	8700	242264
Pracujący poza rolnictwem indywidualnym	21120	19269	19155	21445	22109	561086
Bezrobotni	12603	13530	14357	7658	6491	99191
Stopa bezrobocia	.	.	24,1	16,0	13,8	9,2
Długość sieci w km:						
wodociągowej rozdzielczej	936,6	1006,7	1017,3	1076,8	1091,1	21256,1
kanalizacyjnej	92,6	100,6	120,4	202,1	208,6	4329,8
gazowej	.	81,2	164,1	101,5	.	.
Obiekty szpitalne	1	1	1	.	.	.
Przychodnie ogółem (od 2007 r. ZOZ)	16	21	22	43	54	1172
Ludność przypadająca na 1 aptekę	3417	3317	2841	2680	2736	2903
Lekarze	203	192	184	166	.	.
Domy i zakłady pomocy społecznej	2	3	2	3	3	88
Przedszkola	26	27	26	25	27	508
Żłobki	1	1	1	1	1	46