




URZĄD STATYSTYCZNY W ŁODZI

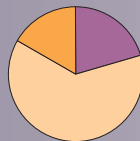
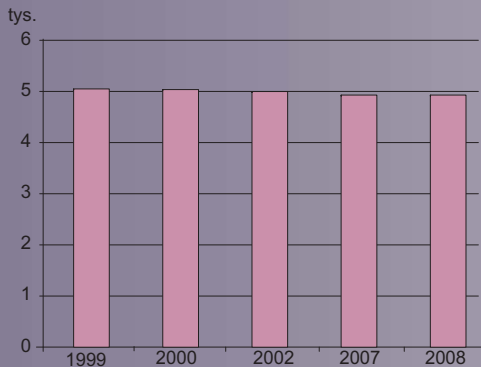
10 LAT
SAMORZĄDU
POWIATOWEGO
1999 - 2009



POWIAT
RAWSKI

 220 lat
Polskiej 1789-2009
Statystyki Publicznej

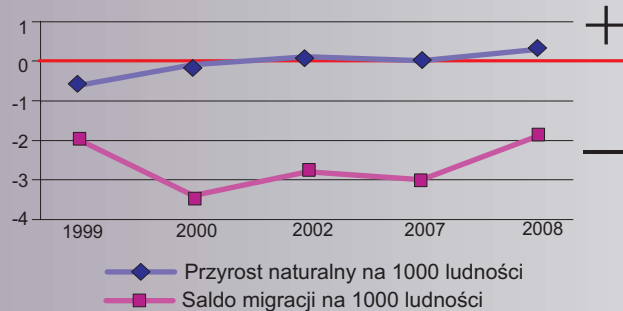
LUDNOŚĆ WEDŁUG EKONOMICZNYCH GRUP WIEKU



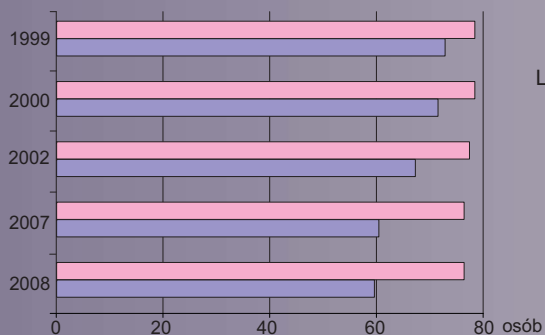
Ludność ogółem
Ludność w 2008 r. w wieku:

- przedprodukcyjnym
- produkcyjnym
- poprodukcyjnym

PRZYROST NATURALNY I SALDO MIGRACJI



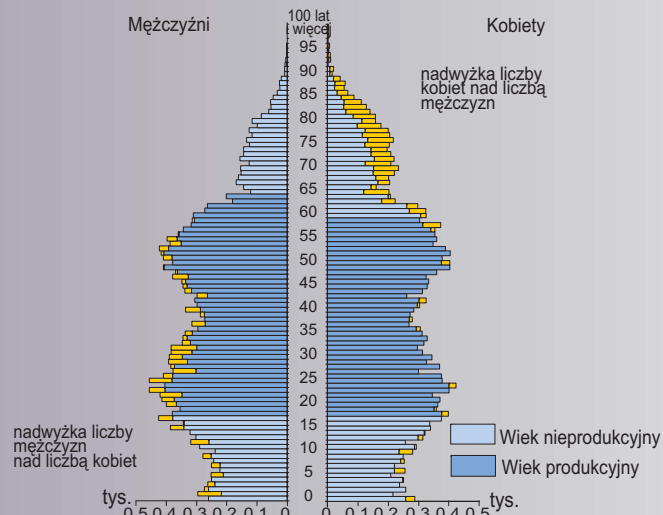
GĘSTOŚĆ ZALUDNIENIA I LUDNOŚĆ W WIEKU NIEPRODUKCYJNYM NA 100 OSÓB W WIEKU PRODUKCYJNYM



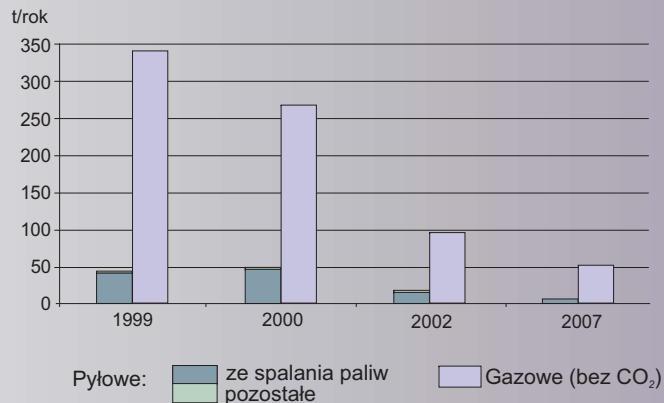
Ludność:

- na 1 km²
- w wieku nieprodukcyjnym na 100 osób w wieku produkcyjnym

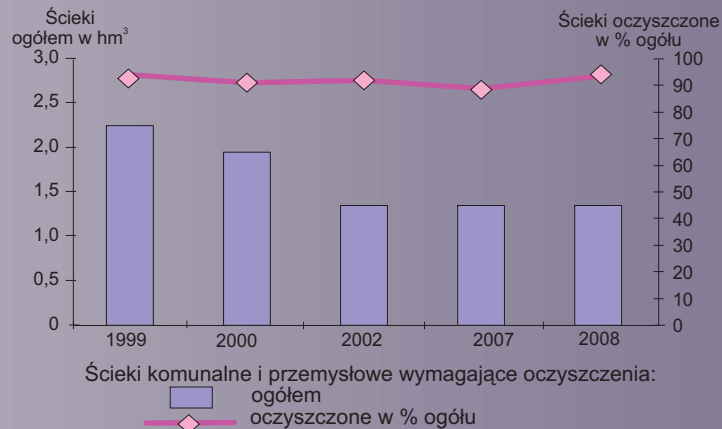
LUDNOŚĆ WEDŁUG PŁCI I WIEKU W 2008 R.



EMISJA PRZEMYSŁOWYCH ZANIECZYSZCZEŃ POWIETRZA Z ZAKŁADÓW SZCZEGÓLNIIE UCIAŹLIWYCH



ŚCIEKI PRZEMYSŁOWE I KOMUNALNE WYMAGAJĄCE OCZYSZCZENIA



DANE Z POWSZECHNEGO SPISU ROLNEGO

2002

Użytkowanie gruntów

Użytki rolne ogółem w ha

52755

w tym:

grunty orne

40909

sady

7556

łąki

2088

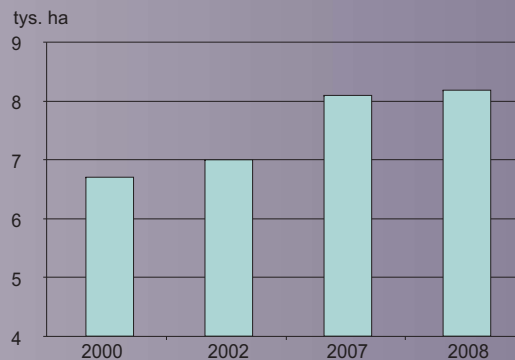
pastwiska

2202

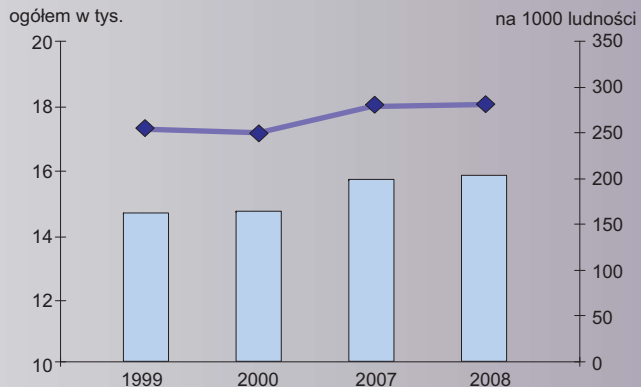
Lasy

7010

POWIERZCHNIA GRUNTÓW LEŚNYCH

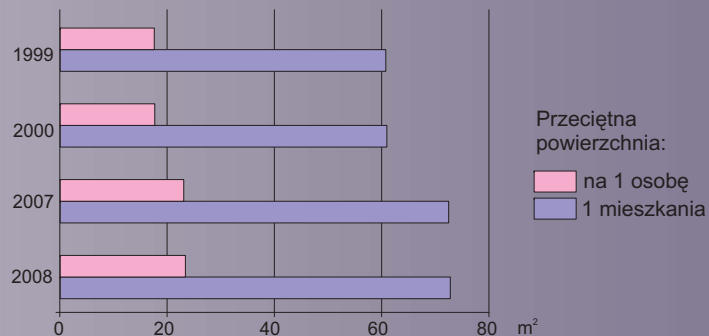


ZASOBY MIESZKANIOWE



Liczba mieszkań: ■ ogółem ◆ na 1000 ludności

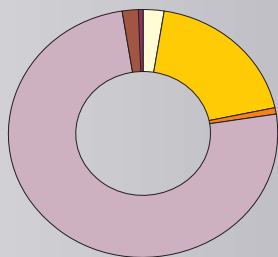
PRZECIĘTNA POWIERZCHNIA UŻYTKOWA MIESZKAŃ



Przeciętna powierzchnia:

■ na 1 osobę
■ 1 mieszkania

ZASOBY MIESZKANIOWE WEDŁUG FORM WŁASNOŚCI W 2007 R.



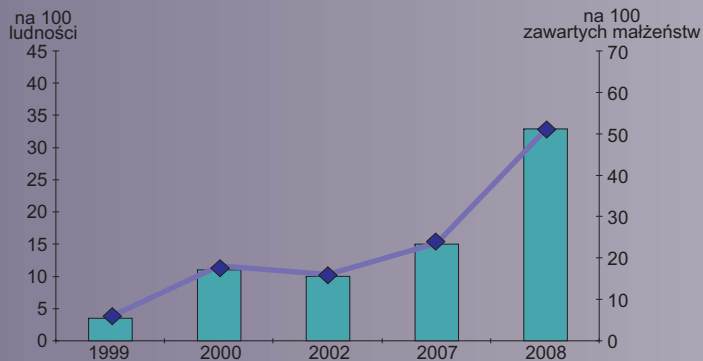
Mieszkania będące własnością:

- gmin
- spółdzielni mieszkaniowych
- zakładów pracy
- osób fizycznych
- TBS
- pozostałych podmiotów

WYPOSAŻENIE MIESZKAŃ W INSTALACJE W % OGÓŁU



MIESZKANIA ODDANE DO UŻYTKOWANIA



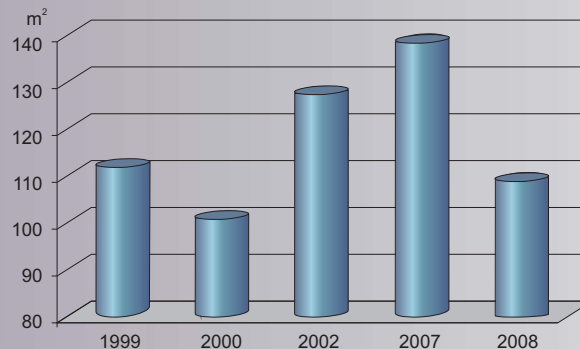
Liczba mieszkań:

na 100 ludności na 100 zawartych małżeństw

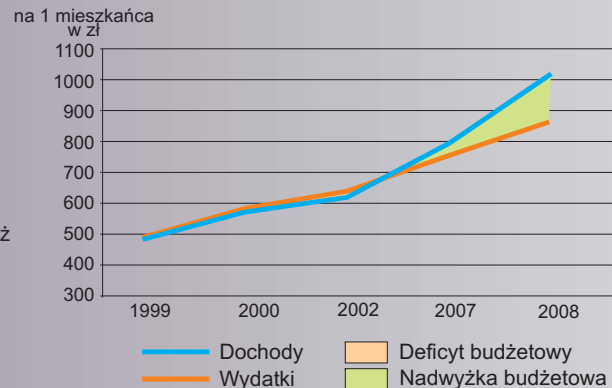
MIESZKANIA ODDANE DO UŻYTKOWANIA WEDŁUG FORM WŁASNOŚCI



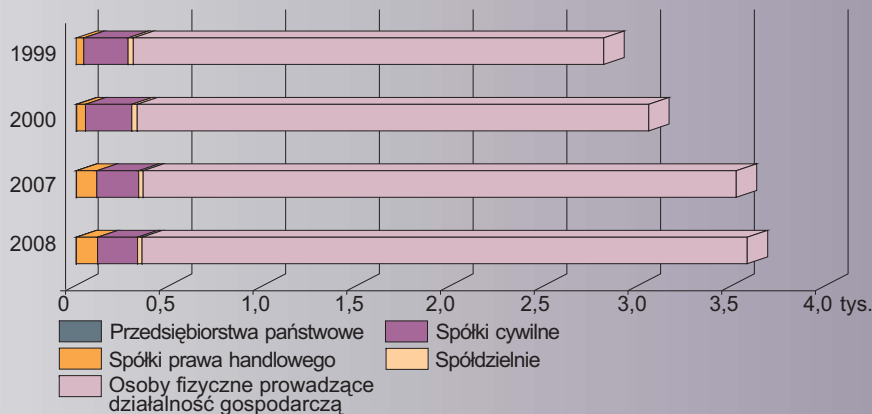
PRZECIĘTNA POWIERZCHNIA UŻYTKOWA 1 MIESZKANIA ODDANEGO DO UŻYTKOWANIA




DOCHODY I WYDATKI BUDŻETU POWIATU



PODMIOTY GOSPODARKI NARODOWEJ ZAREJESTROWANE W REJESTRZE REGON



STRUKTURA PODMIOTÓW GOSPODARKI NARODOWEJ ZAREJESTROWANYCH W REJESTRZE REGON WEDŁUG PKD W 2008 R.



	Rolnictwo, łowiectwo i leśnictwo; rybactwo
	Przemysł
	Budownictwo
	Handel i naprawy
	Hotele i restauracje
	Transport, gospodarka magazynowa i łączność
	Pośrednictwo finansowe
	Obsługa nieruchomości i firm
	Administracja publiczna i obrona narodowa; obowiązkowe ubezpieczenia społeczne i zdrowotne
	Edukacja
	Ochrona zdrowia i pomoc społeczna
	Działalność usługowa komunalna, społeczna i indywidualna, pozostała

KULTURA, TURYSTYKA

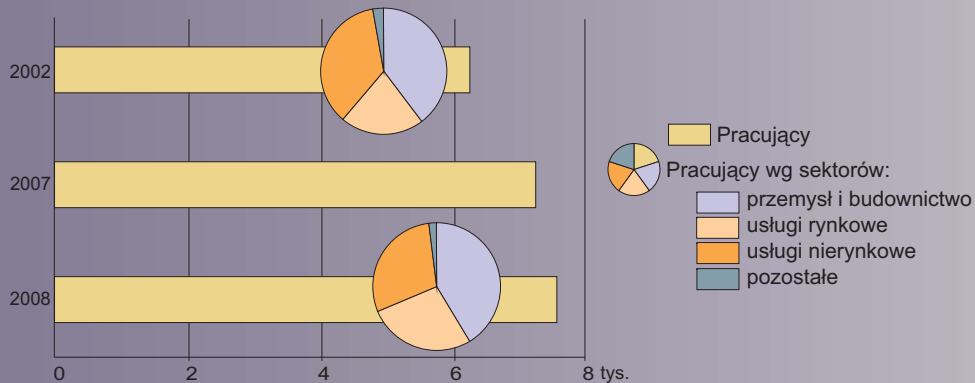
	2002	2008
Turystyczne obiekty zbiorowego zakwaterowania w tym:	2 ^a	4
hotele	- ^a	1
motele	1 ^a	-
pensjonaty	- ^a	-
inne obiekty hotelowe	- ^a	1
Miejsca noclegowe	223 ^a	551
Korzystający z noclegów:	7177 ^a	34235
w tym turyści zagraniczni	961 ^a	1605
Udzielone noclegi ogółem	16101 ^a	54397
Biblioteki i filie	13	12
Pracownicy bibliotek	20	22
Ludność na 1 bibliotekę	3845	3081
Księgozbiór bibliotek na 1000 ludności	2960	3245
Kina stałe	3	2
Seanse	633	666
Widzowie	12118	7061
Muzea łącznie z oddziałami	1	1
Zwiedzający muzea i oddziały	5031	3 226

^a Dane za rok 2003.

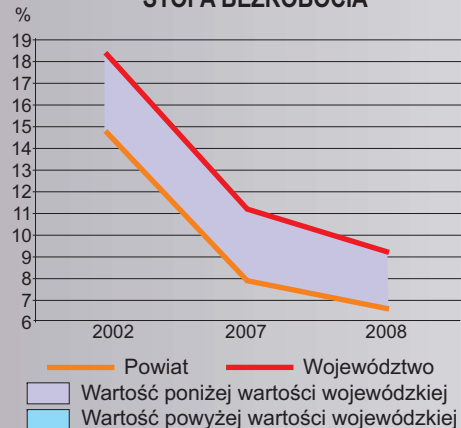
EDUKACJA DZIECI I MŁODZIEŻY

	1999	2000	2007	2008
Szkoły podstawowe				
placówki	29	28	24	24
uczniowie	5754	4665	3354	3188
Gimnazja				
placówki	11	12	11	11
uczniowie	827	1708	2112	2055
Licea ogólnokształcące				
placówki	1	2	3	3
uczniowie	876	933	1076	1040
Szkoły średnie zawodowe				
placówki	7	8	8	8
uczniowie	1649	1880	1357	1224
Szkoły zasadnicze zawodowe				
placówki	6	5	4	4
uczniowie	1167	1020	399	424

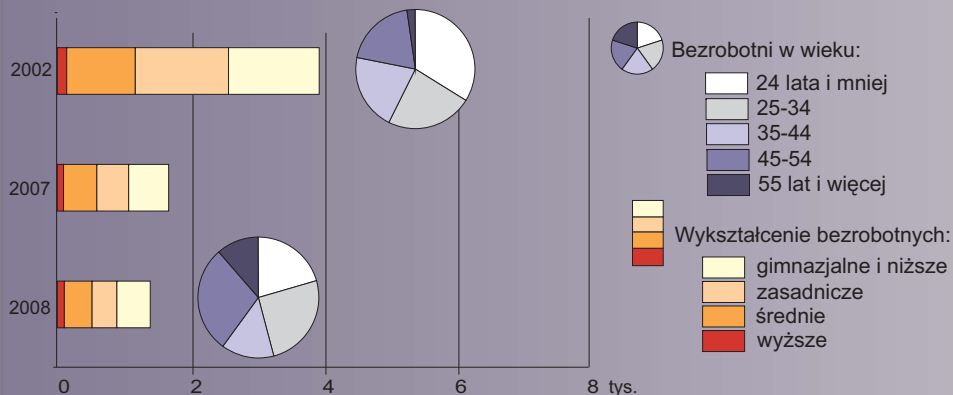
PRACUJĄCY POZA ROLNICTWEM INDYWIDUALNYM



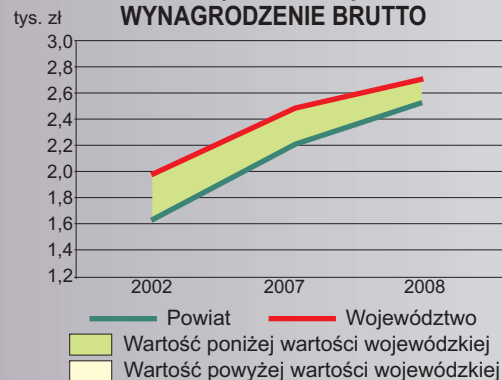
STOPA BEZROBOCIA



BEZROBOTNI WEDŁUG WYKSZTAŁCENIA I WIEKU



PRZECIĘTNE MIESIĘCZNE WYNAGRODZENIE BRUTTO



PODSTAWOWE DANE O POWIECIE

	1999	2000	2002	2007	2008	
					POWIAT	ŁÓDZKIE
Powierzchnia w km ²	646	647	647	646	646	18219
Ludność ogółem	50492	50371	49979	49286	49295	2548861
w tym kobiety	25408	25382	25227	24903	24952	1336533
Kobiety na 100 mężczyzn	101	102	102	102	103	110
Przyrost naturalny na 1000 ludności	-0,62	-0,1	0,1	-	0,28	-2,34
Obszary prawnie chronione ogółem w ha	13242,4	13233,7	13233,7	13242,2	13242,20	342640,10
w tym rezerваты przyrody w ha	309,6	300,9	300,9	309,4	309,4	7427,10
Pomniki przyrody	135	133	135	132	138	3731
Komunalne i przemysłowe oczyszczalnie ścieków	6	5	5	4	5	220
Liczba mieszkań oddanych do użytkowania:						
ogółem	18	55	49	75	162	7372
na 100 zawartych małżeństw	5,8	18,1	16,0	23,6	50,9	45,3
Przeciętna powierzchnia 1 mieszkania oddanego do użytkowania w m ²	113,7	101,3	128,3	150,3	110,9	114,9
Podmioty gospodarki narodowej zarejestrowane w rejestrze REGON	3062	3331	3662	3958	4024	242264
Pracujący poza rolnictwem indywidualnym	8259	6661	6247	7239	7556	561086
Bezrobotni	2776	3799	3939	1675	1398	99191
Stopa bezrobocia	.	.	14,8	7,9	6,6	9,2
Długość sieci w km:						
wodociągowej rozdzielczej	480,2	502,2	523,4	604,3	607,8	21256,1
kanalizacyjnej	53	57,8	64,2	75,4	76,4	4329,8
gazowej	.	25,7	66,3	32,1	.	.
Obiekty szpitalne	1	1	1	.	.	.
Przychodnie ogółem (od 2007 r. ZOZ)	8	9	7	16	17	1172
Ludność przypadająca na 1 aptekę	5610	5037	4998	4929	4108	2903
Lekarze	78	82	67	64	.	.
Domy i zakłady pomocy społecznej	-	-	-	1	.	88
Przedszkola	6	6	5	5	5	508
Żłobki	-	-	-	-	-	46