



URZĄD STATYSTYCZNY W ŁODZI

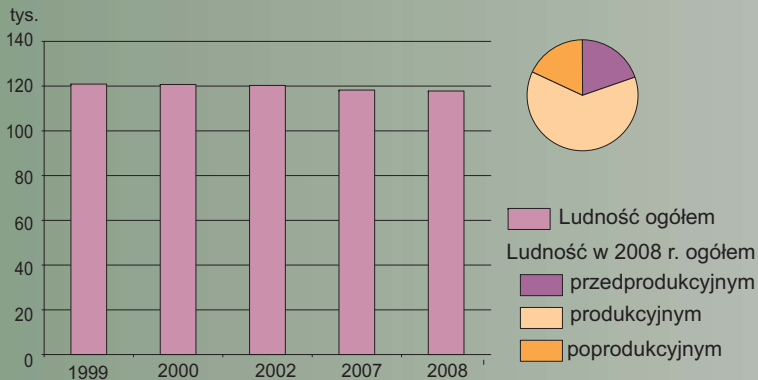
10 LAT  
SAMORZĄDU  
POWIATOWEGO  
1999-2009

# POWIAT RADOWSZCZAŃSKI

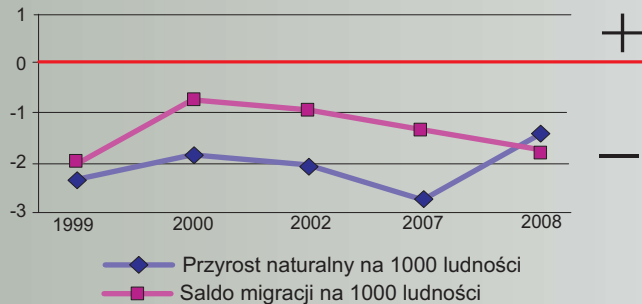


220 lat  
Polskiej 1789-2009  
Statystyki Publicznej

## LUDNOŚĆ WEDŁUG EKONOMICZNYCH GRUP WIEKU

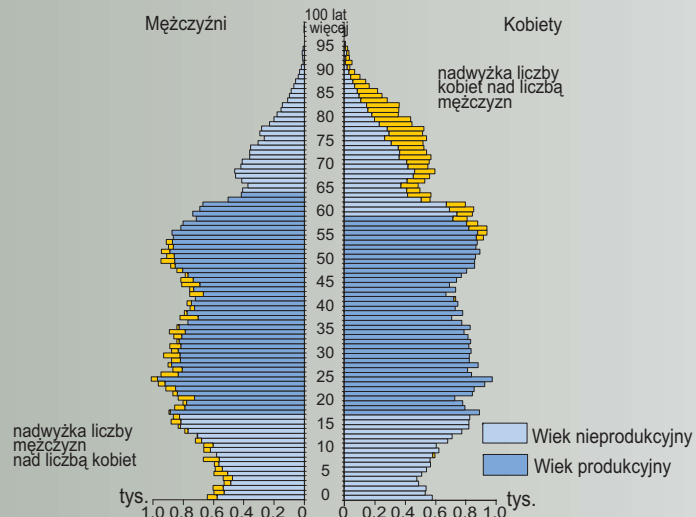
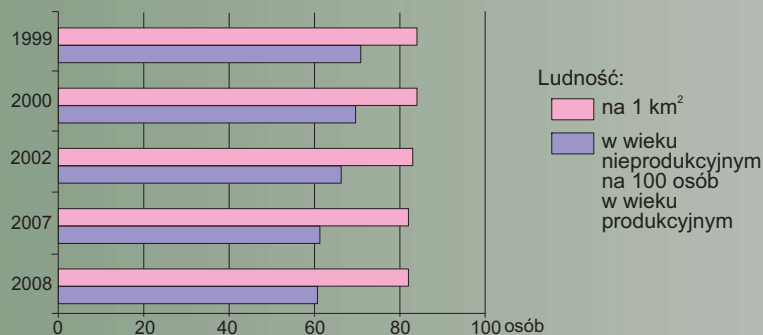


## PRZYROST NATURALNY I SALDO MIGRACJI

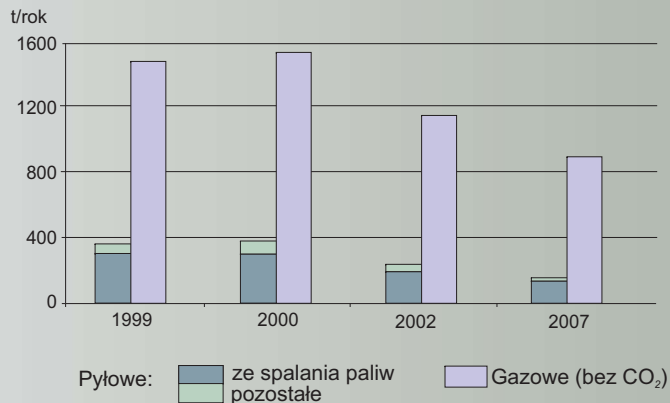


## LUDNOŚĆ WEDŁUG PŁCI I WIEKU W 2008 R.

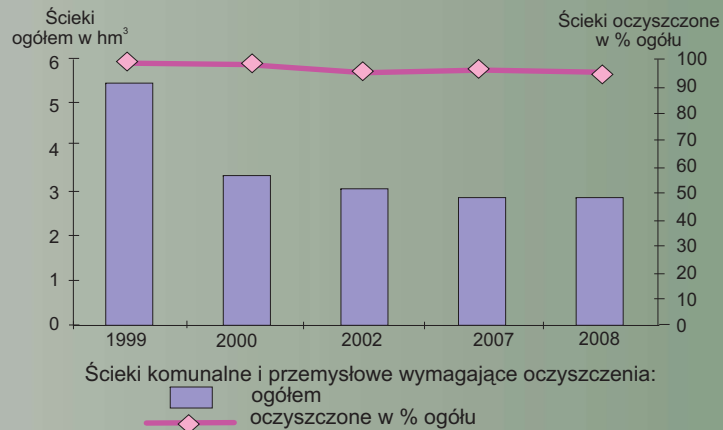
### GĘŚCİŚĆ ZALUDNIENIA I LUDNOŚĆ W WIEKU NIEPRODUKCYJNYM NA 100 OSÓB W WIEKU PRODUKCYJNYM



## EMISJA PRZEMYSŁOWYCH ZANIECZYSZCZEŃ POWIETRZA Z ZAKŁADÓW SZCZEGÓLNIIE UCIAŻLIWYCH



## ŚCIEKI PRZEMYSŁOWE I KOMUNALNE WYMAGAJĄCE OCZYSZCZENIA



## DANE Z POWSZECHNEGO SPISU ROLNEGO

2002

### Użytkowanie gruntów

Użytki rolne ogółem w ha 85036

w tym

grunty orne 61572

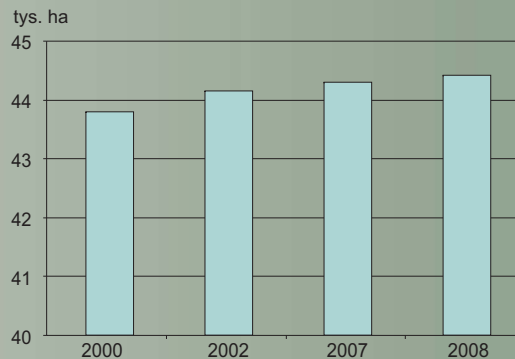
sady 457

łąki 16412

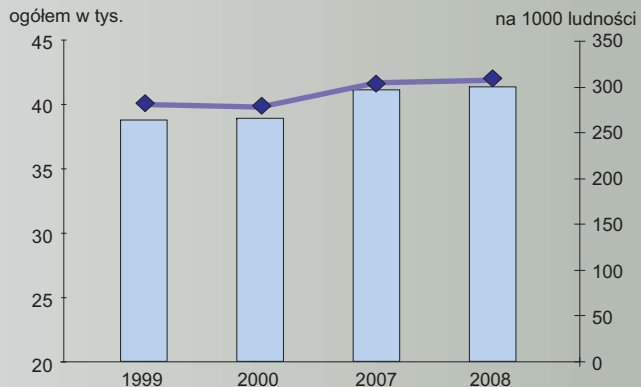
pastwiska 6595

Lasy 44016

## POWIERZCHNIA GRUNTÓW LEŚNYCH

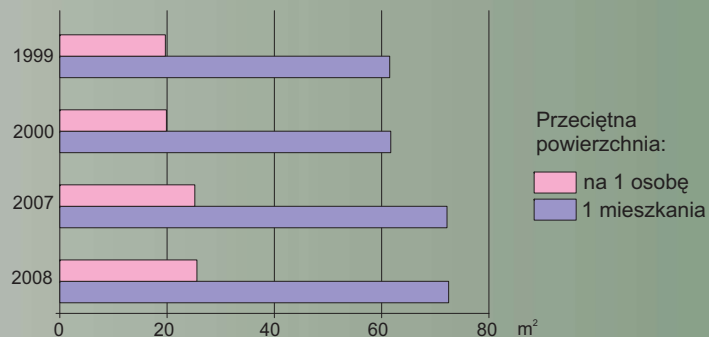


## ZASOBY MIESZKANIOWE

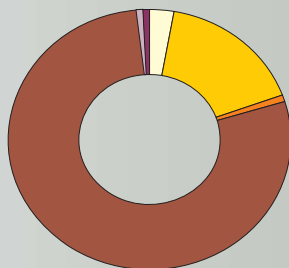


Liczba mieszkań: ■ ogółem ◆ na 1000 ludności

## PRZECIĘTNA POWIERZCHNIA UŻYTKOWA MIESZKAŃ



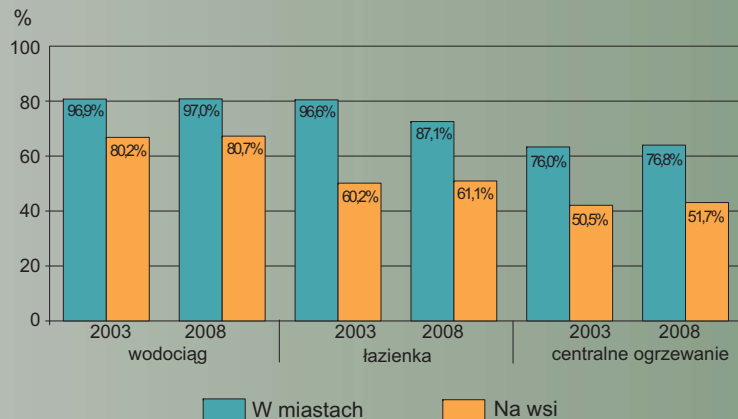
## ZASOBY MIESZKANIOWE WEDŁUG FORM WŁASNOŚCI W 2007 R.



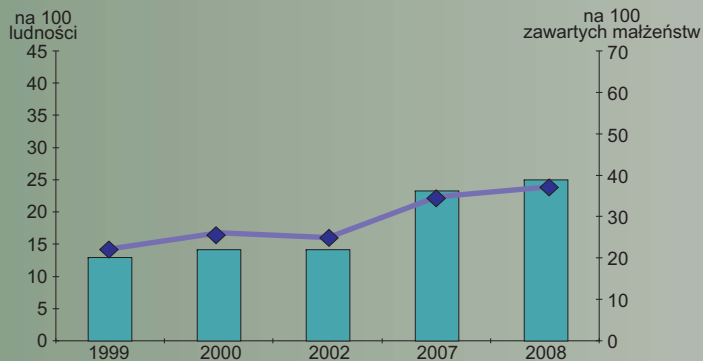
Mieszkania będące własnością:

- gmin
- spółdzielni mieszkaniowych
- zakładów pracy
- osób fizycznych
- TBS
- pozostałych podmiotów

## WYPOSAŻENIE MIESZKAŃ W INSTALACJE W % OGÓŁU



## MIESZKANIA ODDANE DO UŻYTKOWANIA



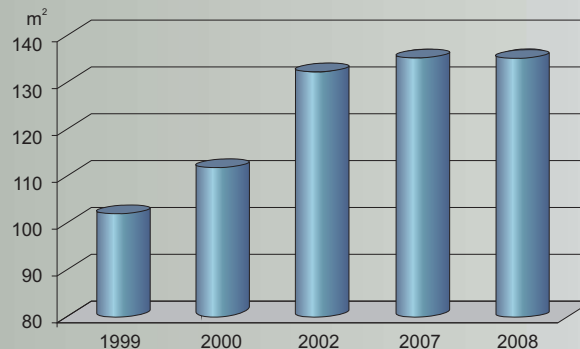
Liczba mieszkań:

na 100 ludności    na 100 zawartych małżeństw

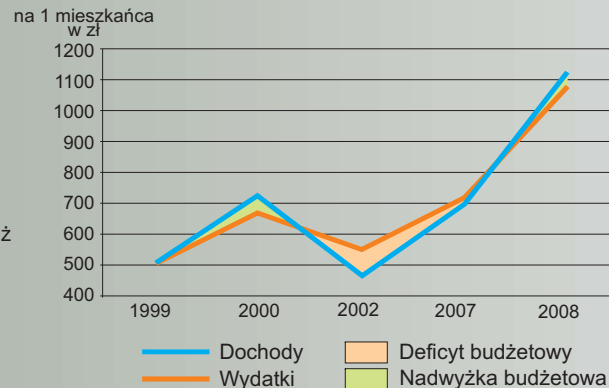
## MIESZKANIA ODDANE DO UŻYTKOWANIA WEDŁUG FORM WŁASNOŚCI



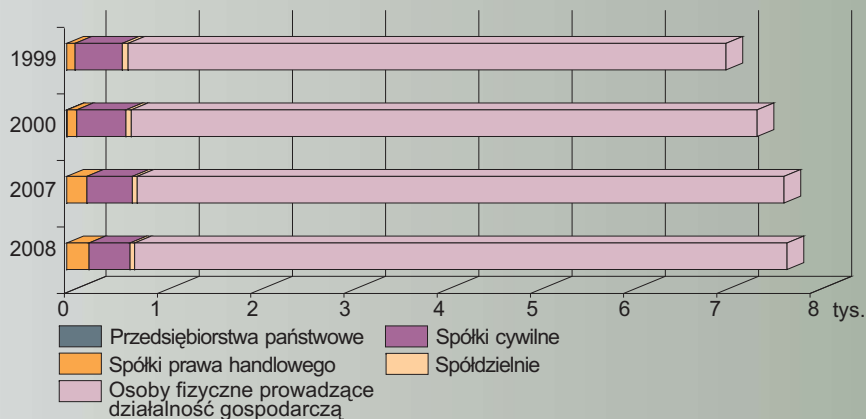
## PRZECIĘTNA POWIERZCHNIA UŻYTKOWA 1 MIESZKANIA ODDANEGO DO UŻYTKOWANIA



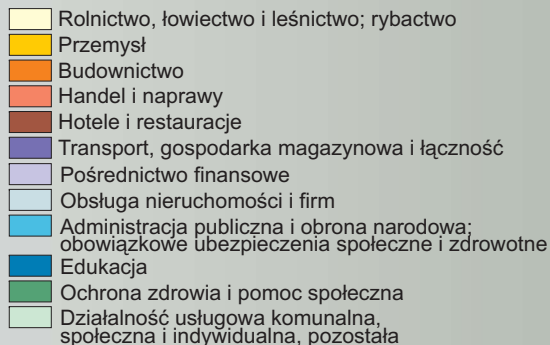

## DOCHODY I WYDATKI BUDŻETU POWIATU



## PODMIOTY GOSPODARKI NARODOWEJ ZAREJESTROWANE W REJESTRZE REGON



## STRUKTURA PODMIOTÓW GOSPODARKI NARODOWEJ ZAREJESTROWANYCH W REJESTRZE REGON WEDŁUG PKD W 2008 R.



## KULTURA, TURYSTYKA

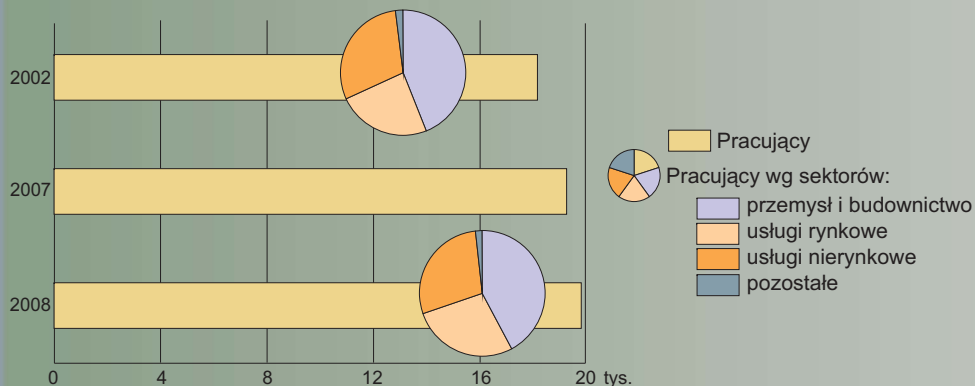
	2002	2008
Turystyczne obiekty zbiorowego zakwaterowania w tym:	7 <sup>a</sup>	9
hotele	3 <sup>a</sup>	3
motele	1 <sup>a</sup>	1
pensjonaty	- <sup>a</sup>	-
inne obiekty hotelowe	- <sup>a</sup>	2
Miejsca noclegowe	367 <sup>a</sup>	395
Korzystający z noclegów w tym turyści zagraniczni	12768 <sup>a</sup>	21699
Udzielone noclegi ogółem	2100 <sup>a</sup>	3388
	29332 <sup>a</sup>	46705
Biblioteki i filie	31	30
Pracownicy bibliotek	47	51
Ludność na 1 bibliotekę	3167	3185
Księgozbiór bibliotek na 1000 ludności	3403	3880
Kina stałe	3	2
Seanse	927	374
Widzowie	26824	10576
Muzea łącznie z oddziałami	1	2
Zwiedzający muzea i oddziały	4517	19467

<sup>a</sup> Dane za rok 2003.

## EDUKACJA DZIECI I MŁODZIEŻY

	1999	2000	2007	2008
Szkoły podstawowe	71	62	49	48
placówki	12295	10339	7632	7366
uczniowie				
Gimnazja	18	18	27	27
placówki	1858	3598	4949	4625
uczniowie				
Licea ogólnokształcące	6	7	6	6
placówki	2473	2542	2191	2116
uczniowie				
Szkoły średnie zawodowe	23	25	11	12
placówki	3094	3377	2298	2478
uczniowie				
Szkoły zasadnicze zawodowe	10	10	9	10
placówki	2152	1852	970	1063
uczniowie				

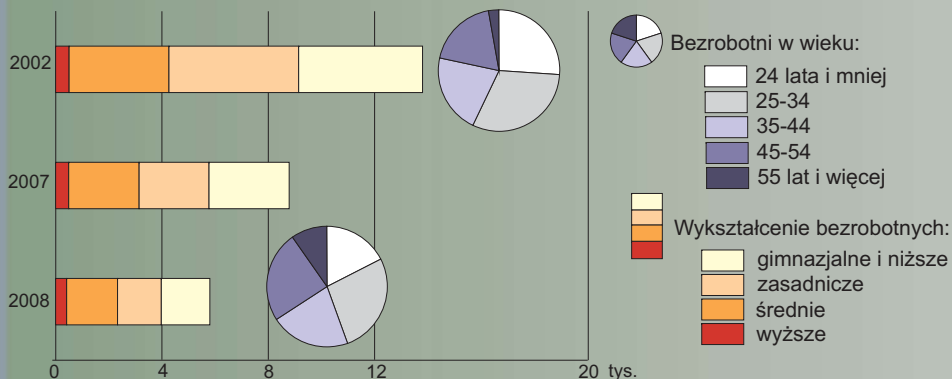
## PRACUJĄCY POZA ROLNICTWEM INDYWIDUALNYM



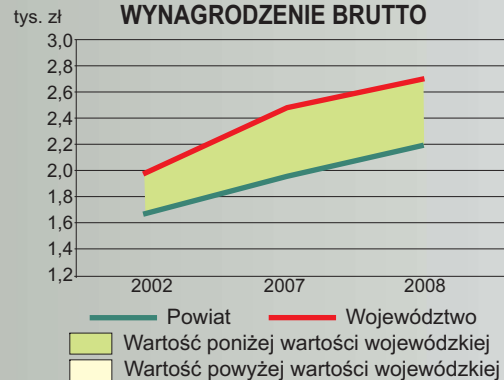
## STOPA BEZROBOCIA



## BEZROBOTNI WEDŁUG WYKSZTAŁCENIA I WIEKU



## PRZECIĘTNE MIESIĘCZNE WYNAGRODZENIE BRUTTO



# PODSTAWOWE DANE O POWIECIE

	1999	2000	2002	2007	2008	
					POWIAT	ŁÓDZKIE
Powierzchnia w km <sup>2</sup>	1443	1443	1443	1443	1442	18219
Ludność ogółem	120896	120720	120328	118249	117831	2548861
w tym kobiety	61577	61489	61343	60339	60144	1336533
kobiety na 100 mężczyzn	104	104	104	104	104	110
przyrost naturalny na 1000 ludności	-2,39	-1,9	-2,1	-2,8	-1,51	-2,34
Obszary prawnie chronione ogółem w ha	6039	6001,4	6001,4	19594,2	19594,20	342640,10
w tym rezerваты przyrody w ha	768	761,6	761,6	761	761	7427,10
Pomniki przyrody	365	138	138	141	169	3 731
Komunalne i przemysłowe oczyszczalnie ścieków	10	9	11	19	19	220
Liczba mieszkań oddanych do użytkowania:						
ogółem	157	176	167	272	291	7372
na 100 zawartych małżeństw	22,0	25,8	24,7	34,4	36,7	45,3
Przeciętna powierzchnia 1 mieszkania oddanego do użytkowania w m <sup>2</sup>	102,6	111,7	133,7	136,1	135,5	114,9
Podmioty gospodarki narodowej zarejestrowane w rejestrze REGON	7536	7975	8957	8445	8476	242264
Pracujący poza rolnictwem indywidualnym	20674	19234	18153	19251	19801	561086
Bezrobotni	11 824	12 419	13804	8 787	5800	99191
Stopa bezrobocia	.	.	21,4	17,9	12,5	9,2
Długość sieci w km:						
wodociągowej rozdzielczej	1096,1	1173,7	1172,9	1252,4	1299,1	21256,1
kanalizacyjnej	110,5	156,4	138,3	244,3	260,9	4329,8
gazowej	.	102,2	135,8	107,2	.	.
Obiekty szpitalne						
Przychodnie ogółem (od 2007 r. ZOZ)	1	1	2	.	.	.
Ludność przypadająca na 1 aptekę	11	13	16	38	42	1172
Lekarze	4478	4829	3882	3032	3273	2903
Domy i zakłady pomocy społecznej	171	199	201	164	.	.
Przedszkola	1	2	5	5	5	88
Żłobki	19	19	19	19	20	508
	-	-	-	-	-	46