




URZĄD STATYSTYCZNY W ŁODZI

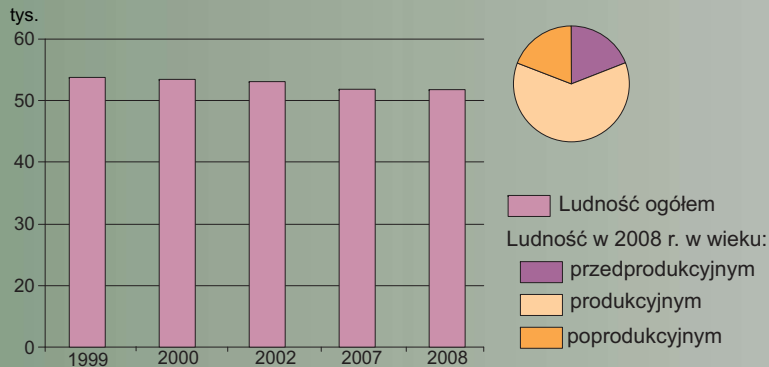
10 LAT  
SAMORZĄDU  
POWIATOWEGO  
1999 - 2009



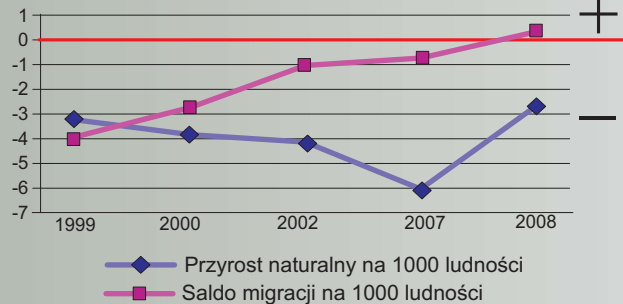
POWIAT  
PODDEBICKI

 220 lat  
Polskiej 1789-2009  
Statystyki Publicznej

## LUDNOŚĆ WEDŁUG EKONOMICZNYCH GRUP WIEKU

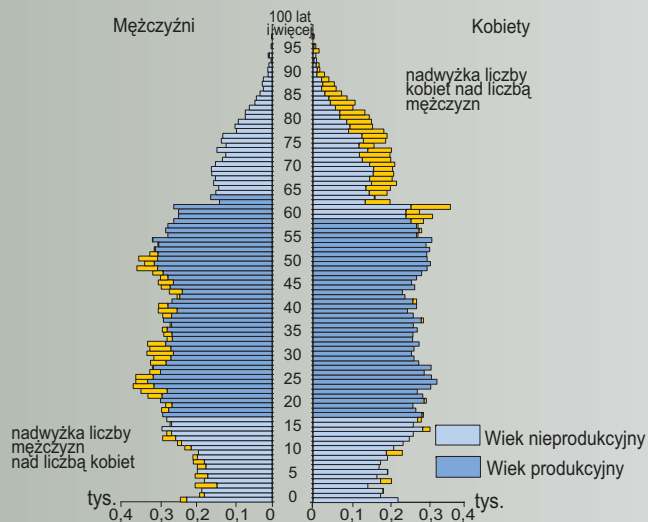
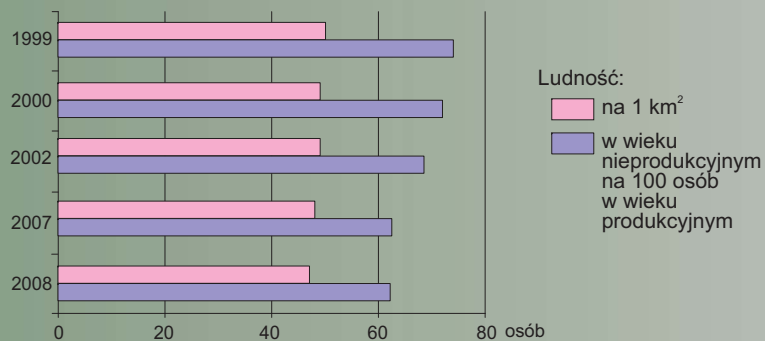


## PRZYROST NATURALNY I SALDO MIGRACJI

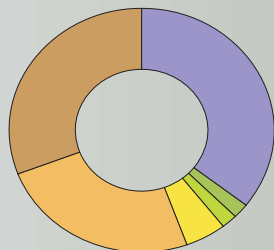


## LUDNOŚĆ WEDŁUG PŁCI I WIEKU W 2008 R.

### GĘŚCİŚĆ ZALUDNIENIA I LUDNOŚĆ W WIEKU NIEPRODUKCYJNYM NA 100 OSÓB W WIEKU PRODUKCYJNYM



## TERENY ZIELENI W 2008 R.



Powierzchnia terenów zieleni w ha:

- parki spacerowo-wypoczynkowe
- zieleńce
- zieleń uliczna
- tereny zieleni osiedlowej
- cmentarze
- lasy gminne

## DANE Z POWSZECHNEGO SPISU ROLNEGO

2002

### Użytkowanie gruntów

Użytki rolne ogółem w ha

65170

w tym:

grunty orne

48992

sady

515

łąki

9127

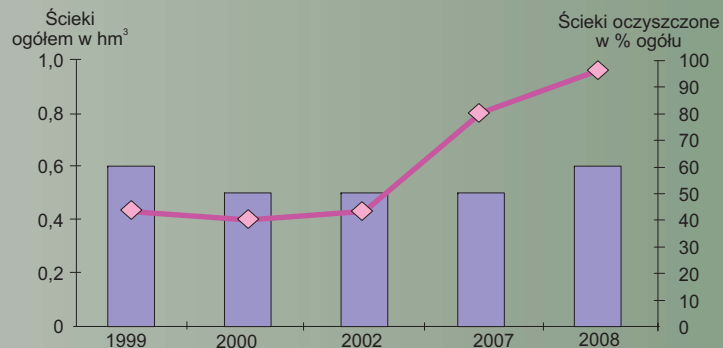
pastwiska

6536

Lasy

13032

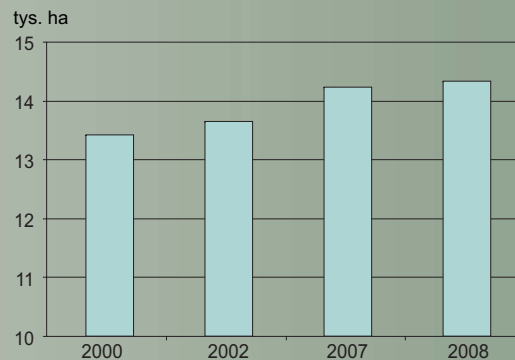
## ŚCIEKI PRZEMYSŁOWE I KOMUNALNE WYMAGAJĄCE OCZYSZCZENIA



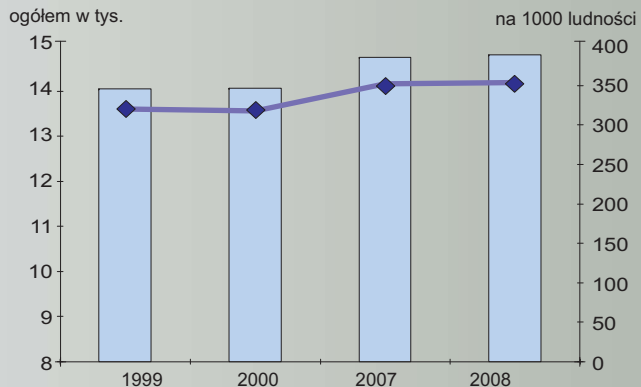
Ścieki komunalne i przemysłowe wymagające oczyszczenia:

- ogółem
- oczyszczone w % ogółu

## POWIERZCHNIA GRUNTÓW LEŚNYCH

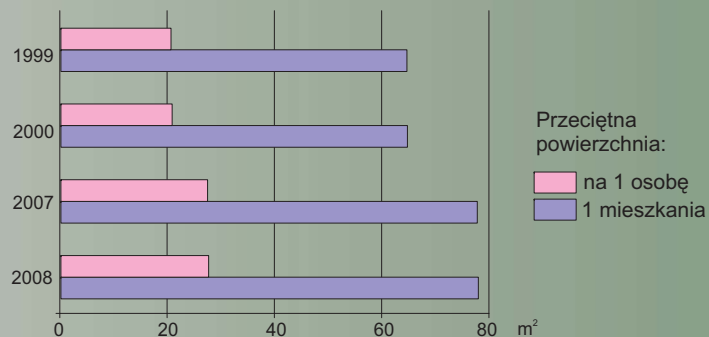


## ZASOBY MIESZKANIOWE

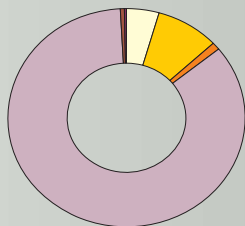


Liczba mieszkań: ■ ogółem ◆ na 1000 ludności

## PRZECIĘTNA POWIERZCHNIA UŻYTKOWA MIESZKAŃ



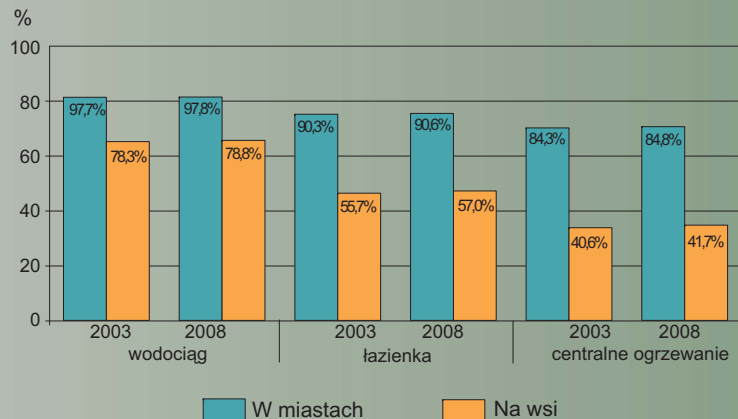
## ZASOBY MIESZKANIOWE WEDŁUG FORM WŁASNOŚCI W 2007 R.



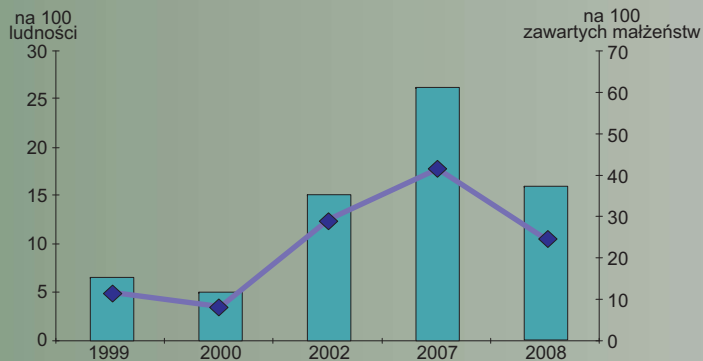
Mieszkania będące własnością:

- gmin
- spółdzielni mieszkaniowych
- zakładów pracy
- osób fizycznych
- TBS
- pozostałych podmiotów

## WYPOSAŻENIE MIESZKAŃ W INSTALACJE W % OGÓŁU



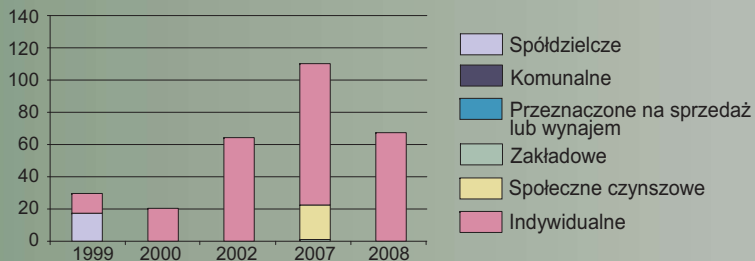
## MIESZKANIA ODDANE DO UŻYTKOWANIA



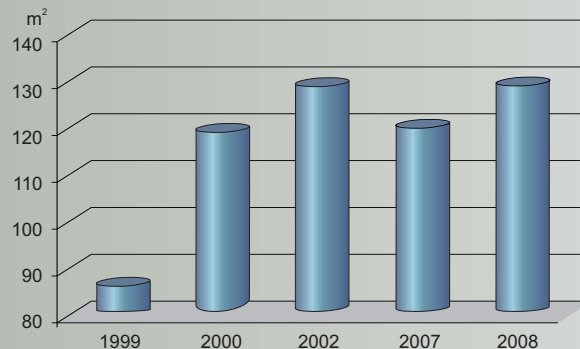
Liczba mieszkań:

■ na 100 ludności      ◆ na 100 zawartych małżeństw

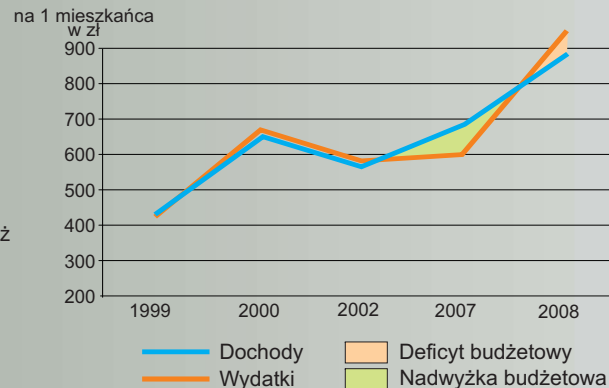
## MIESZKANIA ODDANE DO UŻYTKOWANIA WEDŁUG FORM WŁASNOŚCI



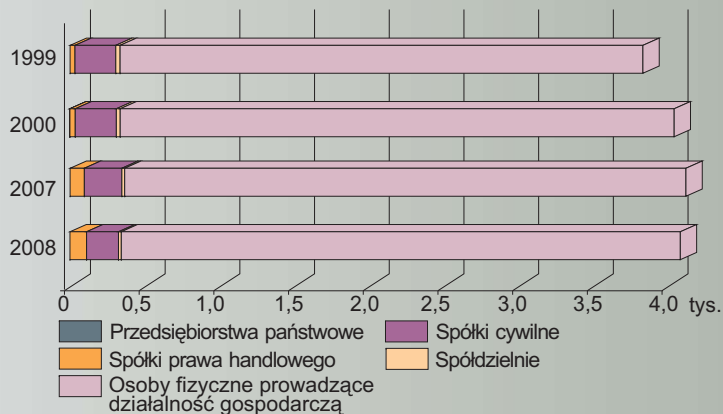
## PRZECIĘTNA POWIERZCHNIA UŻYTKOWA 1 MIESZKANIA ODDANEGO DO UŻYTKOWANIA




## DOCHODY I WYDATKI BUDŻETU POWIATU



## PODMIOTY GOSPODARKI NARODOWEJ ZAREJESTROWANE W REJESTRZE REGON



## STRUKTURA PODMIOTÓW GOSPODARKI NARODOWEJ ZAREJESTROWANYCH W REJESTRZE REGON WEDŁUG PKD W 2008 R.



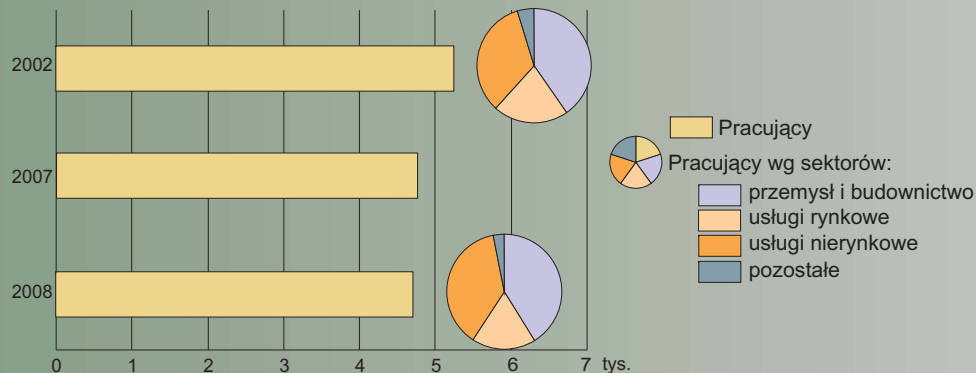
	Rolnictwo, łowiectwo i leśnictwo; rybactwo
	Przemysł
	Budownictwo
	Handel i naprawy
	Hotele i restauracje
	Transport, gospodarka magazynowa i łączność
	Pośrednictwo finansowe
	Obsługa nieruchomości i firm
	Administracja publiczna i obrona narodowa; obowiązkowe ubezpieczenia społeczne i zdrowotne
	Edukacja
	Ochrona zdrowia i pomoc społeczna
	Działalność usługowa komunalna, społeczna i indywidualna, pozostała

KULTURA, TURYSTYKA	2002	2008
Turystyczne obiekty zbiorowego zakwaterowania w tym:	6 <sup>a</sup>	5
hotele	1 <sup>a</sup>	-
motele	- <sup>a</sup>	-
pensjonaty	- <sup>a</sup>	-
inne obiekty hotelowe	- <sup>a</sup>	-
Miejsca noclegowe	444 <sup>a</sup>	321
Korzystający z noclegów w tym turyści zagraniczni	5055 <sup>a</sup>	5175
Udzielone noclegi ogółem	146 <sup>a</sup>	180
Udzielone noclegi ogółem	14976 <sup>a</sup>	12104
Biblioteki i filie	24	24
Pracownicy bibliotek	38	42
Ludność na 1 bibliotekę	1726	1744
Księgozbiór bibliotek na 1000 ludności	5864	6179
Kina stałe	1	-
Seanse	32	-
Widzowie	504	-
Muzea łącznie z oddziałami	1	1
Zwiedzający muzea i oddziały	2332	2491

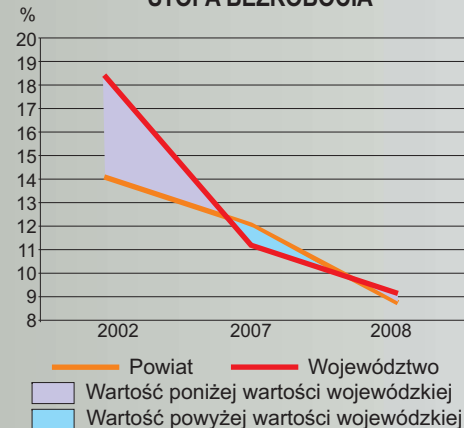
<sup>a</sup> Dane za rok 2003.

EDUKACJA DZIECI I MŁODZIEŻY	1999	2000	2007	2008
Szkoły podstawowe				
placówki	31	30	24	22
uczniowie	4521	3757	2751	2566
Gimnazja				
placówki	6	6	9	9
uczniowie	675	1330	1686	1686
Licea ogólnokształcące				
placówki	1	1	1	1
uczniowie	573	622	507	482
Szkoły średnie zawodowe				
placówki	4	4	2	2
uczniowie	418	446	523	450
Szkoły zasadnicze zawodowe				
placówki	1	1	1	1
uczniowie	419	396	148	145

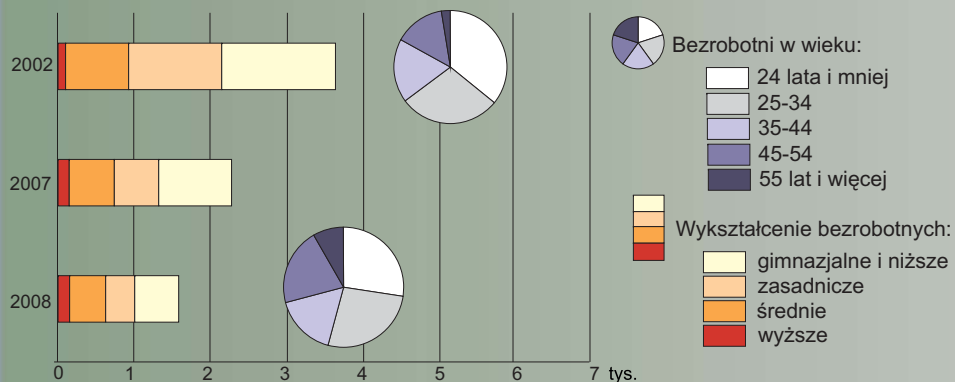
## PRACUJĄCY POZA ROLNICTWEM INDYWIDUALNYM



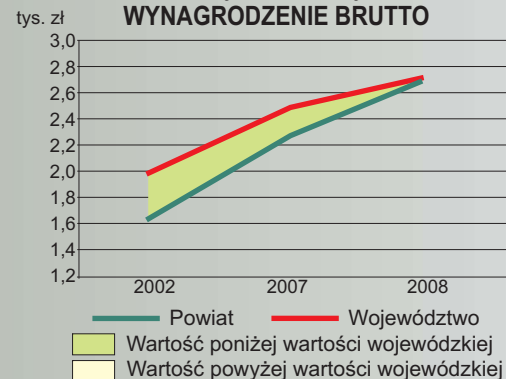
## STOPA BEZROBOCIA



## BEZROBOTNI WEDŁUG WYKSZTAŁCENIA I WIEKU



## PRZECIĘTNE MIESIĘCZNE WYNAGRODZENIE BRUTTO



# PODSTAWOWE DANE O POWIECIE

	1999	2000	2002	2007	2008	
					POWIAT	ŁÓDZKIE
Powierzchnia w km <sup>2</sup>	881	881	881	881	881	18219
Ludność ogółem	43831	43521	43144	41905	41850	2548861
w tym kobiety	22255	22092	21860	21277	21262	1336533
Kobiety na 100 mężczyzn	103	103	103	103	103	110
Przyrost naturalny na 1000 ludności	-3,3	-3,9	-4,2	-6,1	-2,75	-2,34
Obszary prawnie chronione ogółem w ha	21194,6	21191,7	21191,7	21275,1	21275,10	342640,10
w tym rezerваты przyrody w ha	1029,4	1029,4	1029,4	1029,3	1029,30	7427,10
Pomniki przyrody	78	79	79	80	80	3731
Komunalne i przemysłowe oczyszczalnie ścieków	6	8	8	8	8	220
Liczba mieszkań oddanych do użytkowania:						
ogółem	29	20	63	108	66	7372
na 100 zawartych małżeństw	11,6	8,2	29,2	41,2	24,4	45,3
Przeciętna powierzchnia 1 mieszkania oddanego do użytkowania w m <sup>2</sup>	87,6	120,3	129,5	121,5	129,7	114,9
Podmioty gospodarki narodowej zarejestrowane w rejestrze REGON	2713	2809	3029	3416	3463	242264
Pracujący poza rolnictwem indywidualnym	5881	5380	5261	4773	4722	561086
Bezrobotni	2945	3279	3648	2272	1608	99191
Stopa bezrobocia	.	.	14,1	12,1	8,8	9,2
Długość sieci w km:						
wodociągowej rozdzielczej	795,1	833,6	859,2	953,2	959,2	21256,1
kanalizacyjnej	47,9	59,7	60,8	70,8	71	4329,8
gazowej	.	31,4	72,5	40,8	.	.
Obiekty szpitalne	1	1	1	.	.	.
Przychodnie ogółem (od 2007 r. ZOZ)	3	5	7	20	20	1172
Ludność przypadająca na 1 aptekę	4870	3956	3922	3810	3488	2903
Lekarze	67	72	72	52	.	.
Domy i zakłady pomocy społecznej	1	1	1	1	2	88
Przedszkola	5	5	5	5	5	508
Żłobki	-	1	1	-	-	46