




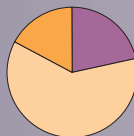
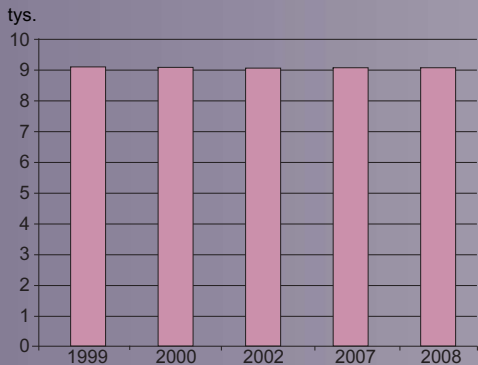
URZĄD STATYSTYCZNY W ŁODZI

10 LAT  
SAMORZĄDU  
POWIATOWEGO  
1999 - 2009

POWIAT  
PIOTRKOWSKI

 220 lat  
Polskiej 1789-2009  
Statystyki Publicznej

## LUDNOŚĆ WEDŁUG EKONOMICZNYCH GRUP WIEKU

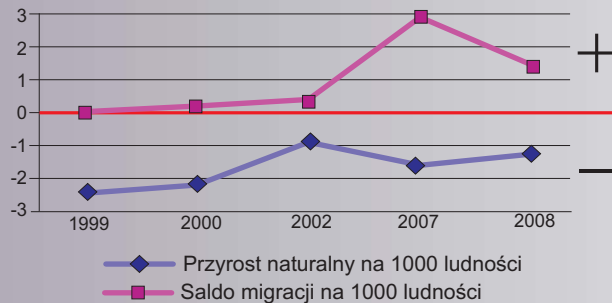


Ludność ogółem

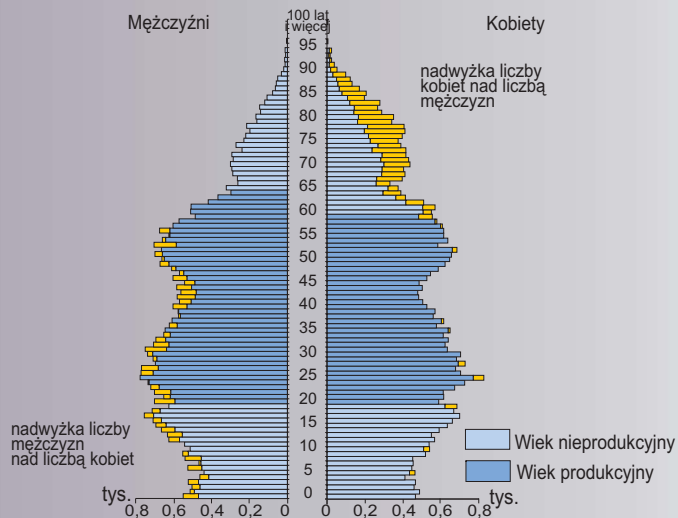
Ludność w 2008 r. w wieku:

- przedprodukcyjnym
- produkcyjnym
- poprodukcyjnym

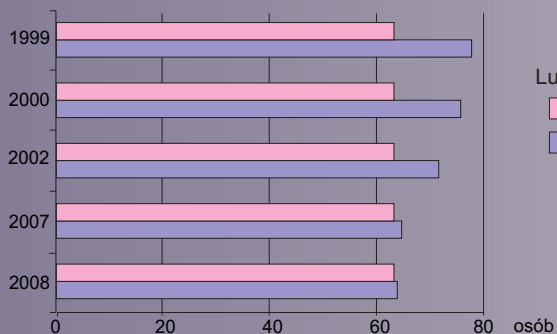
## PRZYROST NATURALNY I SALDO MIGRACJI



## LUDNOŚĆ WEDŁUG PŁCI I WIEKU W 2008 R.



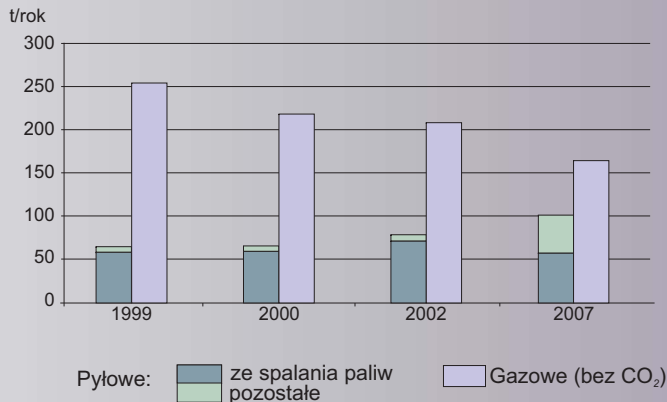
## GĘSTOŚĆ ZALUDNIENIA I LUDNOŚĆ W WIEKU NIEPRODUKCYJNYM NA 100 OSÓB W WIEKU PRODUKCYJNYM



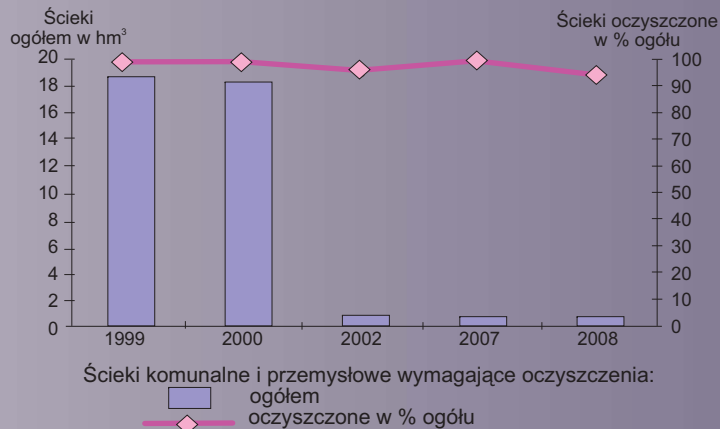
Ludność:

- na 1 km<sup>2</sup>
- w wieku nieprodukcyjnym na 100 osób w wieku produkcyjnym

## EMISJA PRZEMYSŁOWYCH ZANIECZYSZCZEŃ POWIETRZA Z ZAKŁADÓW SZCZEGÓLNIIE UCIAŹLIWYCH



## ŚCIEKI PRZEMYSŁOWE I KOMUNALNE WYMAGAJĄCE OCZYSZCZENIA



## DANE Z POWSZECHNEGO SPISU ROLNEGO

2002

### Użytkowanie gruntów

Użytki rolne ogółem w ha 95681

w tym:

grunty orne 80324

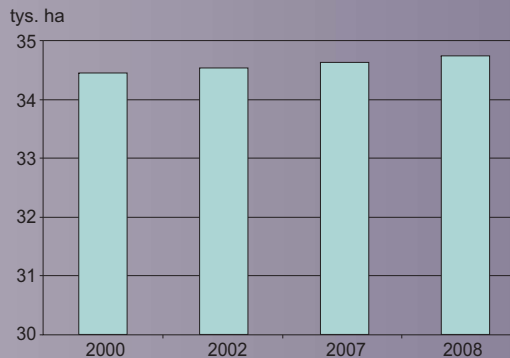
sady 819

łąki 10083

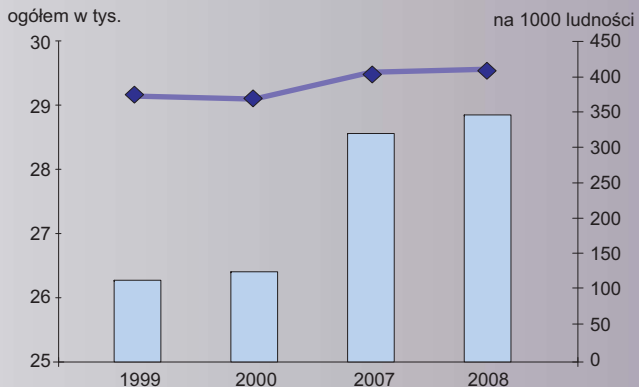
pastwiska 4455

Lasy 33259

## POWIERZCHNIA GRUNTÓW LEŚNYCH

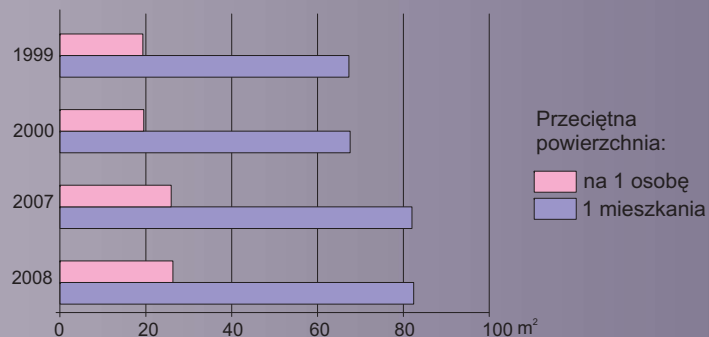


## ZASOBY MIESZKANIOWE

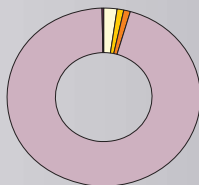


Liczba mieszkań: ■ ogółem ◆ na 1000 ludności

## PRZECIĘTNA POWIERZCHNIA UŻYTKOWA MIESZKAŃ



## ZASOBY MIESZKANIOWE WEDŁUG FORM WŁASNOŚCI W 2007 R.



Mieszkania będące własnością:

- gmin
- spółdzielni mieszkaniowych
- zakładów pracy
- osób fizycznych
- TBS
- pozostałych podmiotów

## WYPOSAŻENIE MIESZKAŃ W INSTALACJE W % OGÓŁU



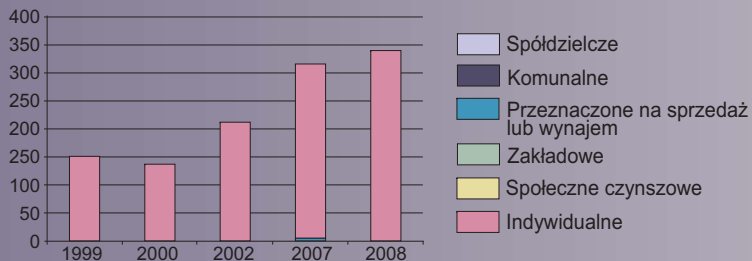
## MIESZKANIA ODDANE DO UŻYTKOWANIA



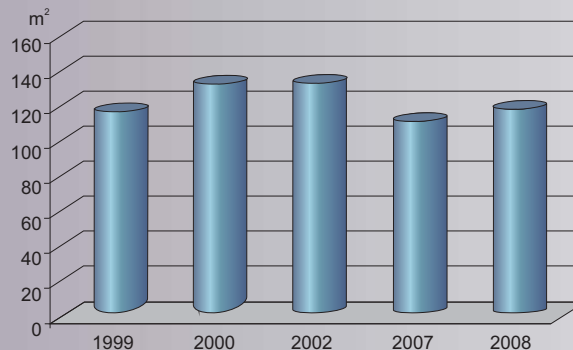
Liczba mieszkań:

na 100 ludności (bars) / na 100 zawartych małżeństw (line)

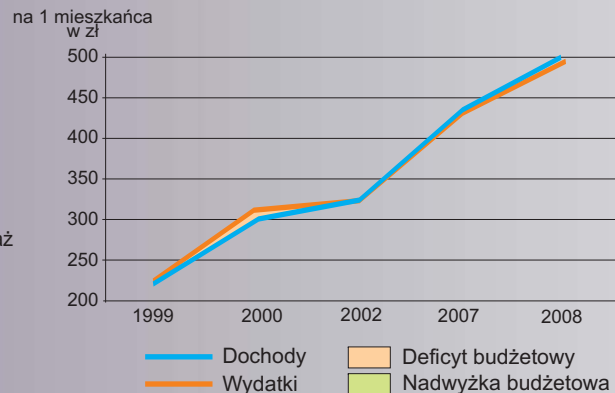
## MIESZKANIA ODDANE DO UŻYTKOWANIA WEDŁUG FORM WŁASNOŚCI



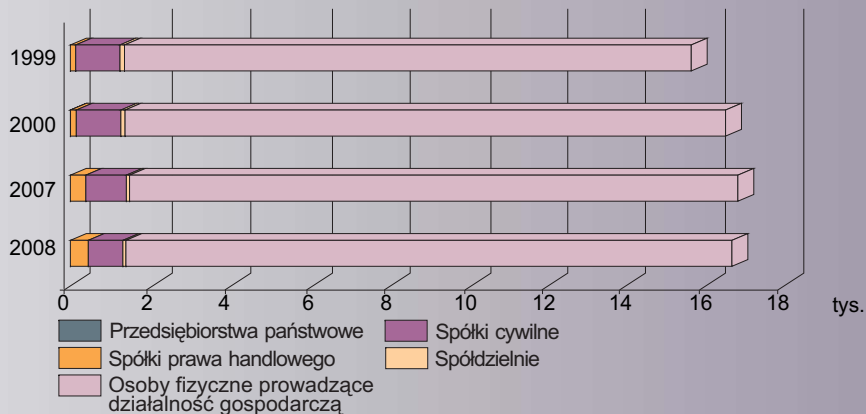
## PRZECIĘTNA POWIERZCHNIA UŻYTKOWA 1 MIESZKANIA ODDANEGO DO UŻYTKOWANIA



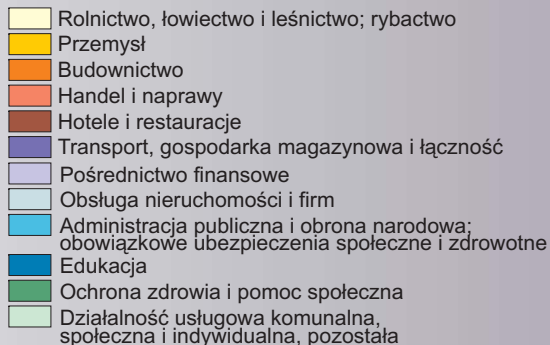

## DOCHODY I WYDATKI BUDŻETU POWIATU



## PODMIOTY GOSPODARKI NARODOWEJ ZAREJESTROWANE W REJESTRZE REGON



## STRUKTURA PODMIOTÓW GOSPODARKI NARODOWEJ ZAREJESTROWANYCH W REJESTRZE REGON WEDŁUG PKD W 2008 R.

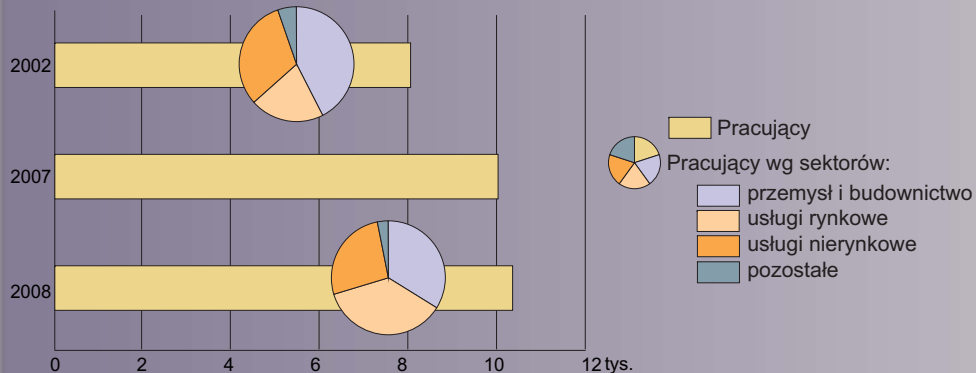


KULTURA, TURYSTYKA	2002	2008
Turystyczne obiekty zbiorowego zakwaterowania w tym:	19 <sup>a</sup>	14
hotele	3 <sup>a</sup>	5
motele	- <sup>a</sup>	-
pensjonaty	- <sup>a</sup>	-
inne obiekty hotelowe	- <sup>a</sup>	1
Miejsca noclegowe	1246 <sup>a</sup>	1094
Korzystający z noclegów w tym turyści zagraniczni	32921 <sup>a</sup>	55708
3205 <sup>a</sup>	7764	
Udzielone noclegi ogółem	72117 <sup>a</sup>	112449
Biblioteki i filie	38	38
Pracownicy bibliotek	45	41
Ludność na 1 bibliotekę	2375	2379
Księgozbiór bibliotek na 1000 ludności	4124	4419
Kina stałe	1	1
Seanse	16	15
Widzowie	835	1 028
Muzea łącznie z oddziałami	2	1
Zwiedzający muzea i oddziały	2994	3 200

<sup>a</sup> Dane za rok 2003.

EDUKACJA DZIECI I MŁODZIEŻY	1999	2000	2007	2008
Szkoły podstawowe				
placówki	64	59	48	48
uczniowie	9382	8023	6436	6177
Gimnazja				
placówki	13	13	15	15
uczniowie	1309	2572	3697	3539
Licea ogólnokształcące				
placówki	1	3	2	1
uczniowie	237	268	71	30
Szkoły średnie zawodowe				
placówki	15	17	4	5
uczniowie	1474	1583	1306	1273
Szkoły zasadnicze zawodowe				
placówki	3	2	2	1
uczniowie	145	96	72	57

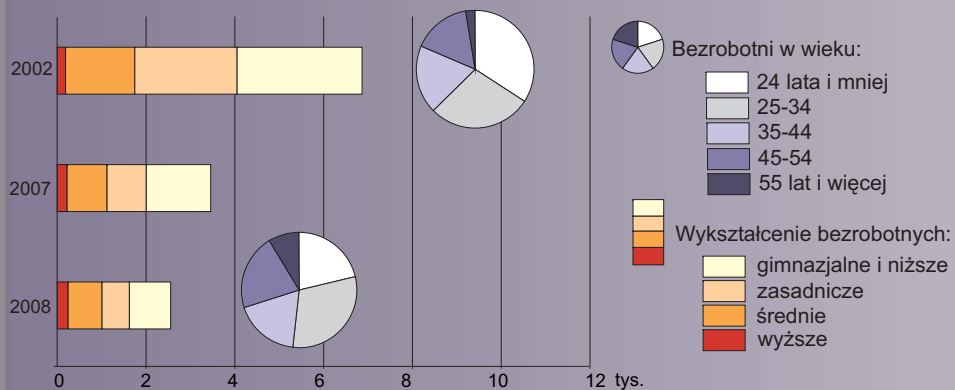
## PRACUJĄCY POZA ROLNICTWEM INDYWIDUALNYM



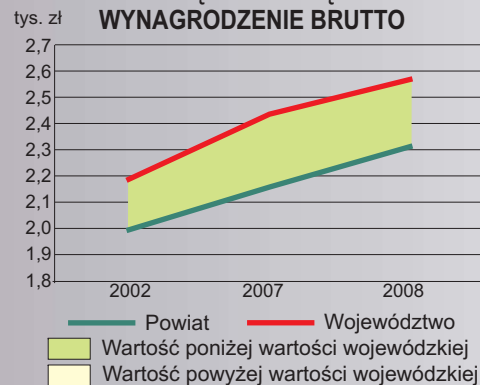
## STOPA BEZROBOCIA



## BEZROBOTNI WEDŁUG WYKSZTAŁCENIA I WIEKU



## PRZECIĘTNE MIESIĘCZNE WYNAGRODZENIE BRUTTO



# PODSTAWOWE DANE O POWIECIE

	1999	2000	2002	2007	2008	
					POWIAT	ŁÓDZKIE
Powierzchnia w km <sup>2</sup>	1428	1429	1429	1429	1429	18219
Ludność ogółem	90658	90516	90259	90392	90394	2548861
w tym kobiety	46074	46044	45917	46033	45991	1336533
Kobiety na 100 mężczyzn	103	104	104	104	104	110
Przyrost naturalny na 1000 ludności	-2,45	-2,2	-0,9	-1,6	-1,26	-2,34
Obszary prawnie chronione ogółem w ha	10973,7	10844,6	11028,2	14005,3	14004,50	342640,10
w tym rezerwy przyrody w ha	524	489,1	489,1	491,7	490,9	7427,10
Pomniki przyrody	494	327	327	317	320	3731
Komunalne i przemysłowe oczyszczalnie ścieków	15	16	14	16	14	220
Liczba mieszkań oddanych do użytkowania:						
ogółem	151	137	212	316	340	7372
na 100 zawartych małżeństw	25,0	27,0	42,7	53,0	54,4	45,3
Przeciętna powierzchnia 1 mieszkania oddanego do użytkowania w m <sup>2</sup>	122,8	132,4	134,3	113,6	120,8	114,9
Podmioty gospodarki narodowej zarejestrowane w rejestrze REGON	4246	4509	4828	4724	4685	242264
Pracujący poza rolnictwem indywidualnym	7717	7770	8018	9991	10319	561086
Bezrobotni	5393	5766	6864	3455	2 553	99191
Stopa bezrobocia	.	.	15,2	10,5	7,9	9,2
Długość sieci w km:						
wodociągowej rozdzielczej	1314,6	1435,3	1470,0	1492,0	1478,1	21256,1
kanalizacyjnej	78,6	87,1	98,6	132,8	148,1	4329,8
gazowej	.	29,6	131	42,2	.	.
Obiekty szpitalne	-	-	1	.	.	.
Przychodnie ogółem (od 2007 r. ZOZ)	1	2	2	23	24	1172
Ludność przypadająca na 1 aptekę	9066	8229	6447	5650	5317	2903
Lekarze	12	42	44	42	.	.
Domy i zakłady pomocy społecznej	1	1	1	3	3	88
Przedszkola	14	14	10	10	12	508
Żłobki	-	-	-	-	-	46