




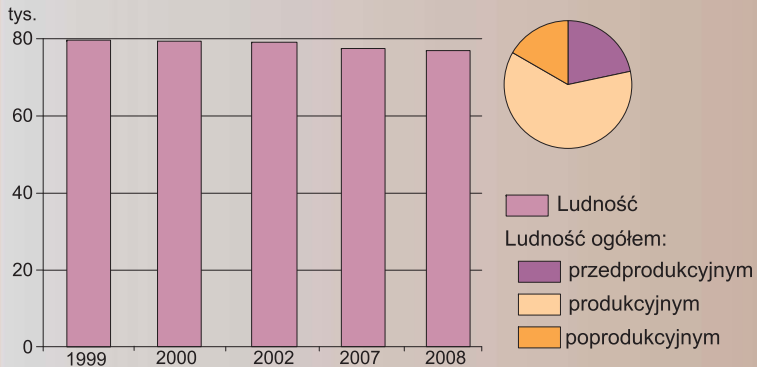
URZĄD STATYSTYCZNY W ŁODZI

10 LAT
SAMORZĄDU
POWIATOWEGO
1999-2009

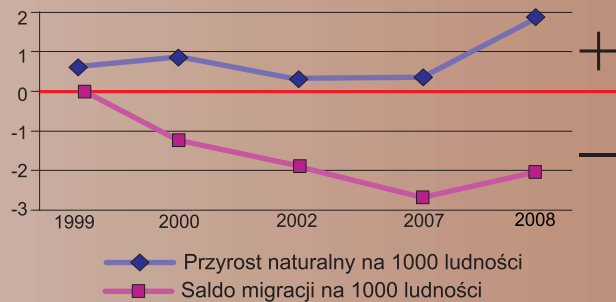
POWIAT
OPOCZYŃSKI

 220 lat
Polskiej 1789-2009
Statystyki Publicznej

LUDNOŚĆ WEDŁUG EKONOMICZNYCH GRUP WIEKU

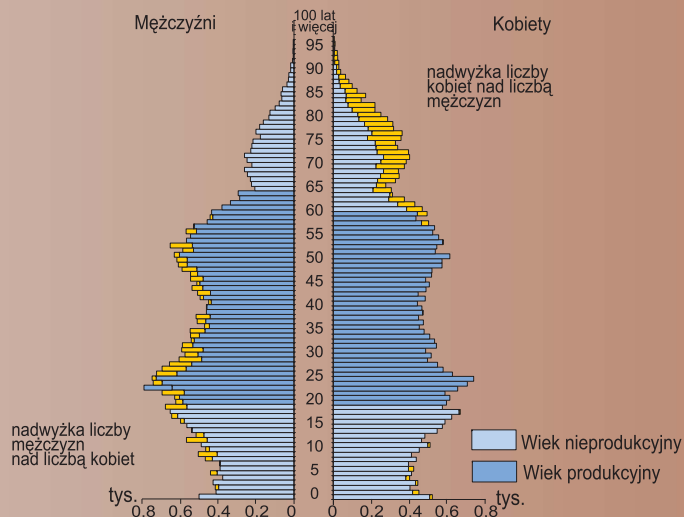
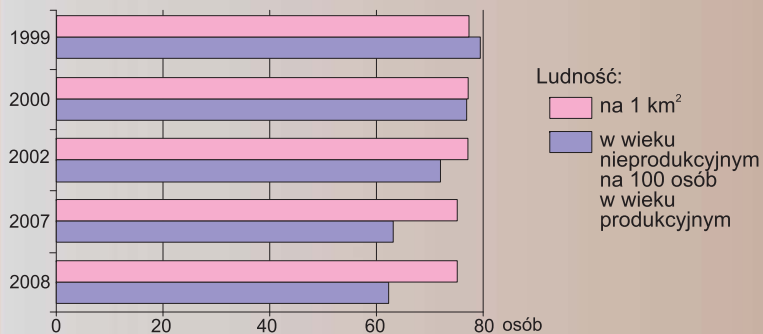


PRZYROST NATURALNY I SALDO MIGRACJI

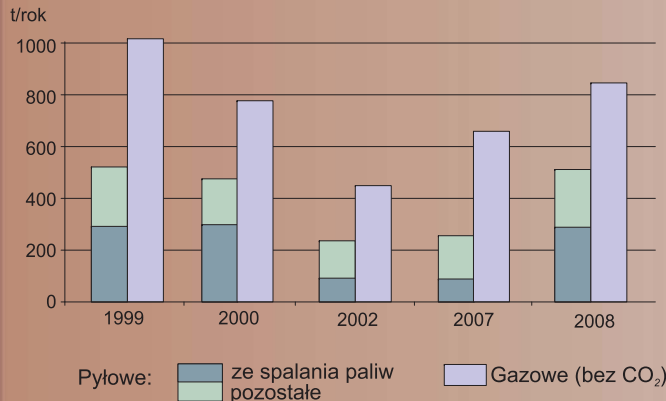


LUDNOŚĆ WEDŁUG PŁCI I WIEKU W 2008 R.

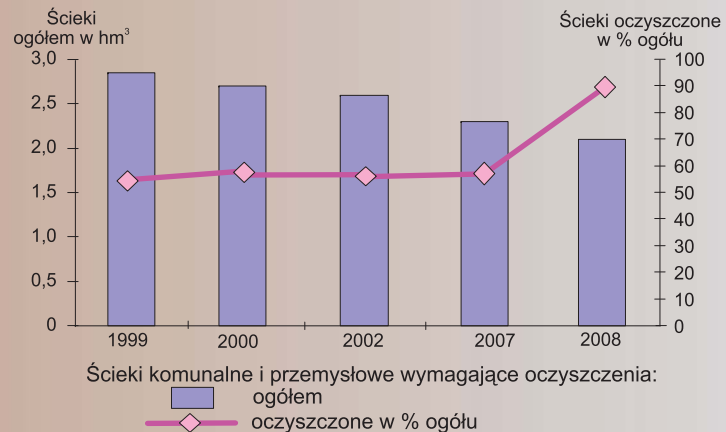
GĘSTOŚĆ ZALUDNIENIA I LUDNOŚĆ W WIEKU NIEPRODUKCYJNYM NA 100 OSÓB W WIEKU PRODUKCYJNYM



EMISJA PRZEMYSŁOWYCH ZANIECZYSZCZEŃ POWIETRZA Z ZAKŁADÓW SZCZEGÓLNIIE UCIAŹLIWYCH



ŚCIEKI PRZEMYSŁOWE I KOMUNALNE WYMAGAJĄCE OCZYSZCZENIA



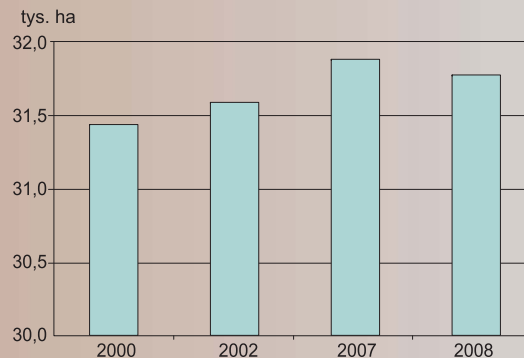
DANE Z POWSZECHNEGO SPISU ROLNEGO

2002

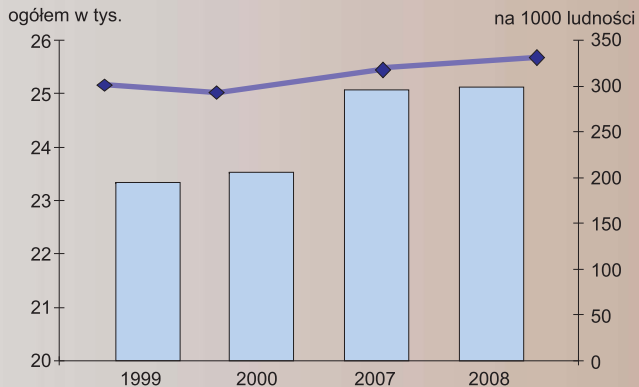
Użytkowanie gruntów

Użytki rolne ogółem w ha	32 482
w tym	
grunty orne	27 518
sady	565
łąki	2 927
pastwiska	1 472
Lasy	12 382

POWIERZCHNIA GRUNTÓW LEŚNYCH

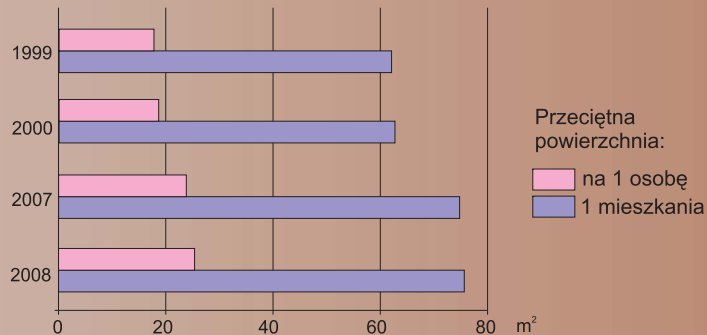


ZASOBY MIESZKANIOWE

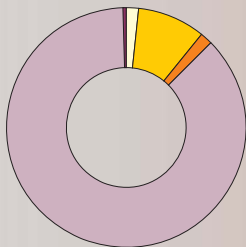


Liczba mieszkań: ■ ogółem ◆ na 1000 ludności

PRZECIĘTNA POWIERZCHNIA UŻYTKOWA MIESZKAŃ



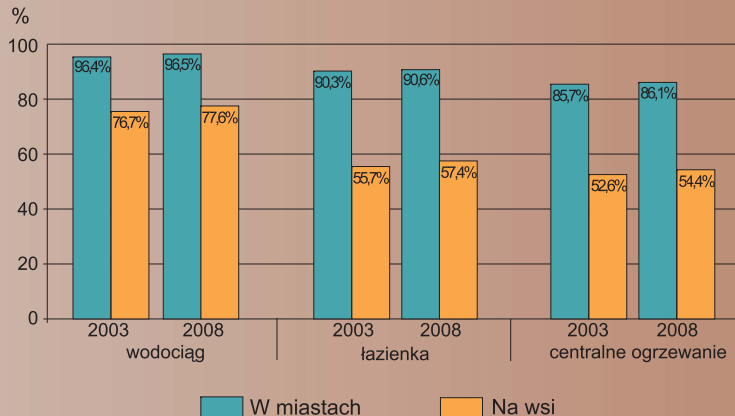
ZASOBY MIESZKANIOWE WEDŁUG FORM WŁASNOŚCI W 2007 R.



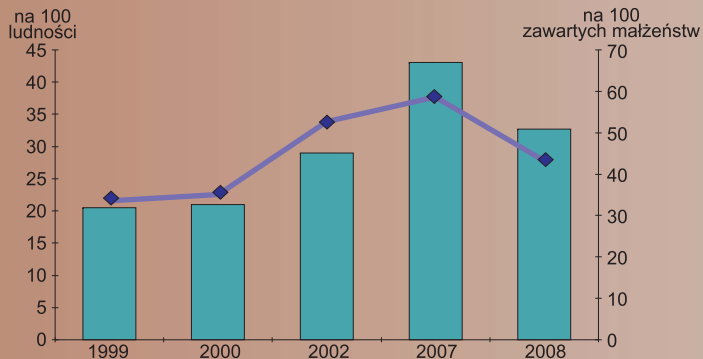
Mieszkania będące własnością:

- gmin
- spółdzielni mieszkaniowych
- zakładów pracy
- osób fizycznych
- TBS
- pozostałych podmiotów

WYPOSAŻENIE MIESZKAŃ W INSTALACJE W % OGÓŁU



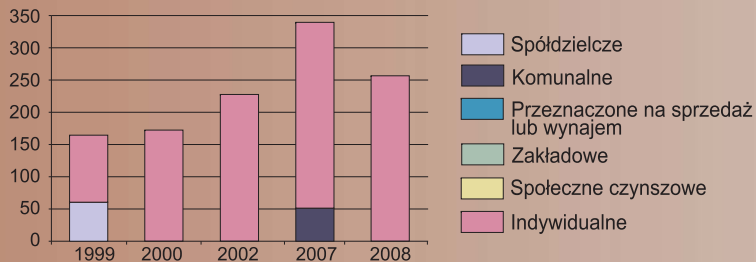
MIESZKANIA ODDANE DO UŻYTKOWANIA



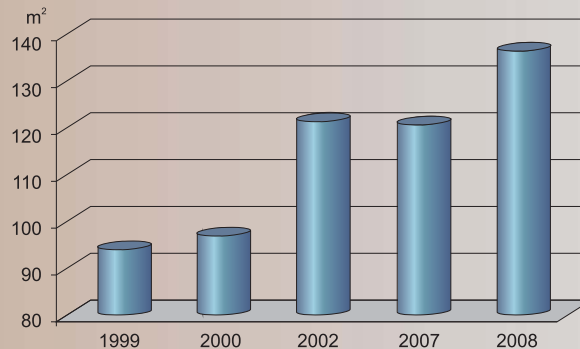
Liczba mieszkań:

■ na 100 ludności ◆ na 100 zawartych małżeństw

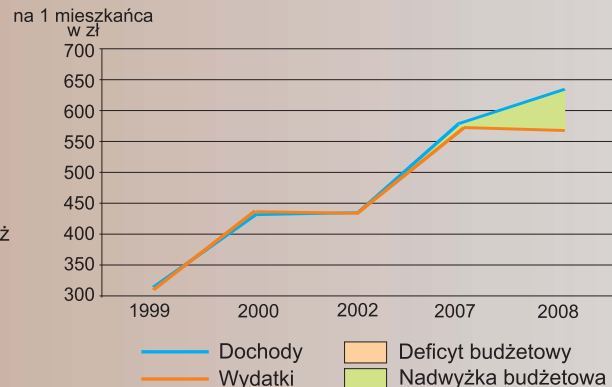
MIESZKANIA ODDANE DO UŻYTKOWANIA WEDŁUG FORM WŁASNOŚCI



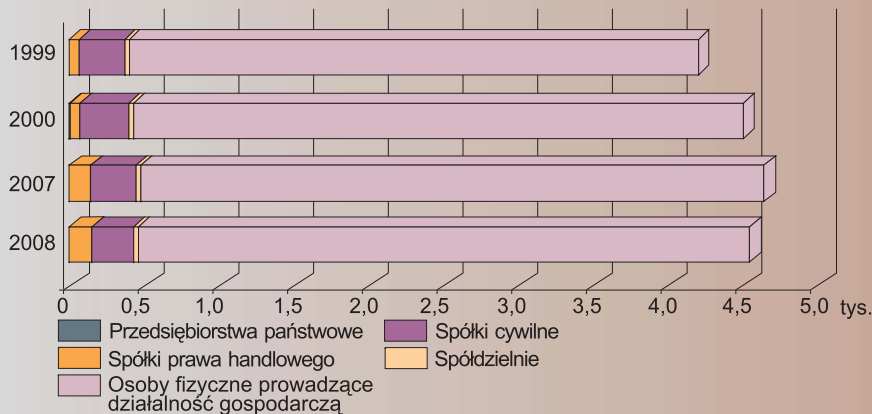
PRZECIĘTNA POWIERZCHNIA UŻYTKOWA 1 MIESZKANIA ODDANEGO DO UŻYTKOWANIA



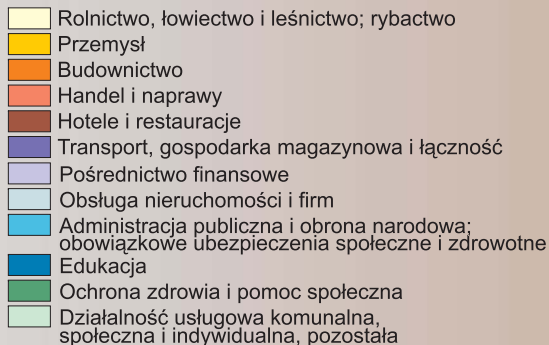

DOCHODY I WYDATKI BUDŻETU POWIATU



PODMIOTY GOSPODARKI NARODOWEJ ZAREJESTROWANE W REJESTRZE REGION



STRUKTURA PODMIOTÓW GOSPODARKI NARODOWEJ ZAREJESTROWANYCH W REJESTRZE REGION WEDŁUG PKD W 2008 R.



KULTURA, TURYSTYKA

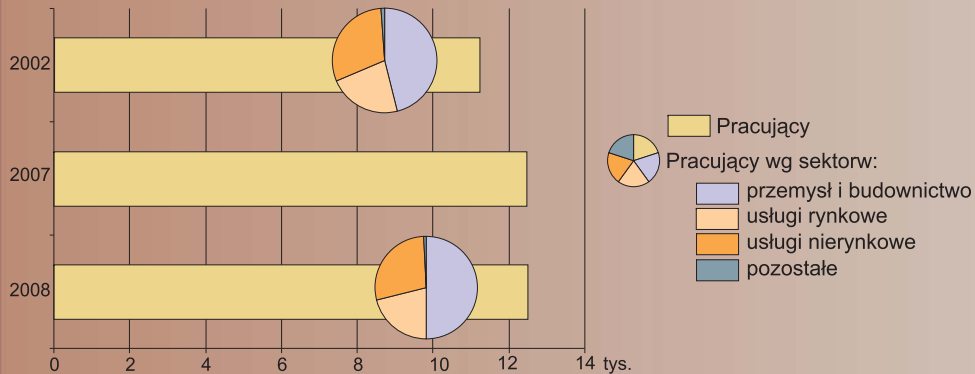
	2002	2008
Turystyczne obiekty zbiorowego zakwaterowania w tym:	4 ^a	4
hotele	2 ^a	2
motele	- ^a	-
pensjonaty	1 ^a	-
inne obiekty hotelowe	- ^a	2
Miejsca noclegowe	93 ^a	95
Korzystający z noclegów w tym turyści zagraniczni	5457 ^a	5485
1233 ^a	1099	
7907 ^a	8455	
Biblioteki i filie	21	20
Pracownicy bibliotek	30	26
Ludność na 1 bibliotekę	3461	3569
Księgozbiór bibliotek na 1000 ludności	3053	3095
Kina stałe	1	1
Seanse	96	94
Widzowie	4890	4953
Muzea łącznie z oddziałami	1	1
Zwiedzający muzea i oddziały	6240	3700

a Dane za rok 2003.

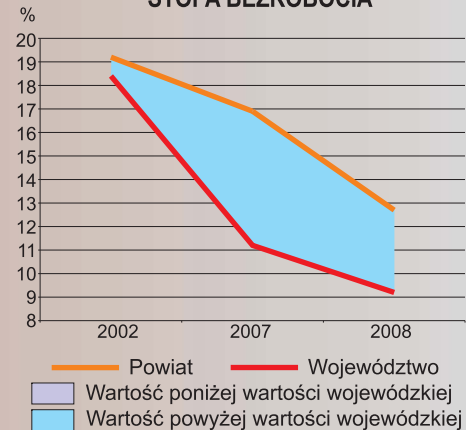
EDUKACJA DZIECI I MŁODZIEŻY

	1999	2000	2007	2008
Szkoły podstawowe	53	47	46	46
placówki	9543	7768	5692	5485
uczniowie				
Gimnazja	13	13	17	17
placówki	1377	2741	3472	3224
uczniowie				
Licea ogólnokształcące	4	5	5	5
placówki	1465	1755	1791	1749
uczniowie				
Szkoły średnie zawodowe	9	11	8	7
placówki	1232	1297	923	888
uczniowie				
Szkoły zasadnicze zawodowe	9	9	9	8
placówki	1201	1168	569	600
uczniowie				

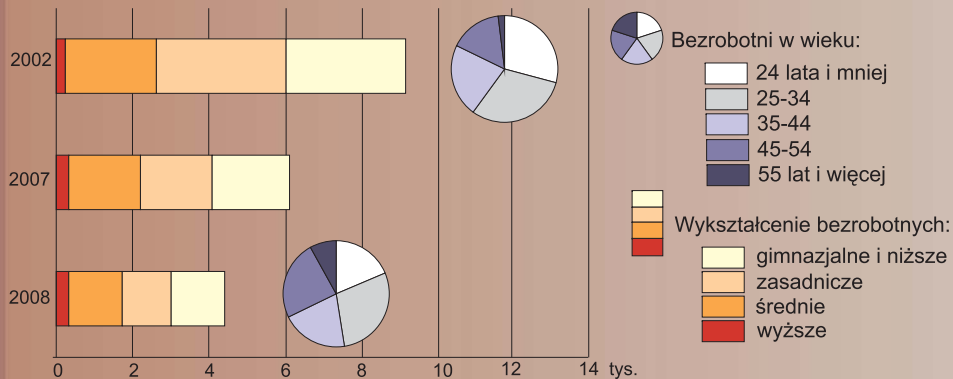
PRACUJĄCY POZA ROLNICTWEM INDYWIDUALNYM



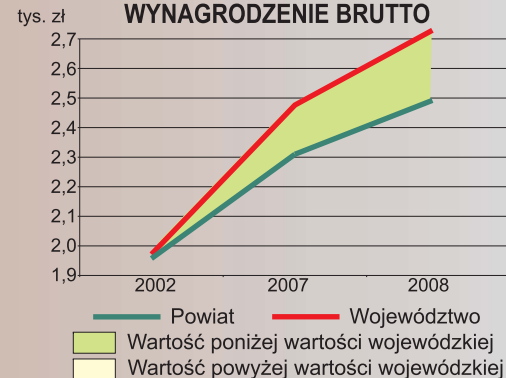
STOPA BEZROBOCIA



BEZROBOTNI WEDŁUG WYKSZTAŁCENIA I WIEKU



PRZECIĘTNE MIESIĘCZNE WYNAGRODZENIE BRUTTO



PODSTAWOWE DANE O POWIECIE

	1999	2000	2002	2007	2008	
					POWIAT	ŁÓDZKIE
Powierzchnia w km ²	1039	1039	1039	1040	1040	18219
Ludność ogółem	79628	79658	79606	78473	78512	2548861
w tym kobiety	40048	40028	40059	39511	39589	1336533
Kobiety na 100 mężczyzn	101	101	101	101	102	110
Przyrost naturalny na 1000 ludności	0,57	0,9	0,3	0,3	1,82	-2,34
Obszary prawnie chronione ogółem w ha	14 996,4	14 996,6	14 996,6	14 996,5	14998,60	342 640,10
w tym rezerваты przyrody w ha	325	325	325	327	326,8	7 427,10
Pomniki przyrody	235	235	238	247	247	3 731
Komunalne i przemysłowe oczyszczalnie ścieków	12,0	11,0	8,0	10,0	14	220
Liczba mieszkań oddanych do użytkowania:						
ogółem	165	172	228	340	257	7372
na 100 zawartych małżeństw	33,6	35,0	52,7	58,6	43,3	45,3
Przeciętna powierzchnia 1 mieszkania oddanego do użytkowania w m ²	94,5	96,8	121,5	120,7	136,4	114,9
Podmioty gospodarki narodowej zarejestrowane w rejestrze REGON	4155	4384	4939	4701	4611	242264
Pracujący poza rolnictwem indywidualnym	13102	12426	11203	12477	12497	561086
Bezrobotni	.	.	9146	6089	4402	99 191
Stopa bezrobocia	.	.	19,2	16,9	12,7	9,2
Długość sieci w km:						
wodociągowej rozdzielczej	738,7	796,4	835,0	940,0	915,7	21256,1
kanalizacyjnej	54,8	72,7	95,0	266,2	298,9	4329,8
gazowej	.	86,9	123,7	119,0	.	.
Obiekty szpitalne	1	1	1	1	.	.
Przychodnie ogółem (od 2007 r. ZOZ)	6	6	5	9	18	1172
Ludność przypadająca na 1 aptekę	6638	6638	4975	3737	4132	2903
Lekarze	93	93	87	79	.	.
Domy i zakłady pomocy społecznej	2	2	2	2	2	88
Przedszkola	7	7	7	6	6	508
Żłobki	1	1	1	1	1	46