

URZĄD STATYSTYCZNY W ŁODZI
STATISTICAL OFFICE IN ŁÓDŹ

WOJEWÓDZTWO
ŁÓDZKIE

PODREGIONY
POWIATY
GMINY

2005

SUBREGIONS
POWIATS
GMINAS

ŁÓDZKIE
VOIVODSHIP

Łódź 2005

KOMITET REDAKCYJNY *EDITORIAL BOARD*
URZĘDU STATYSTYCZNEGO *OF STATISTICAL OFFICE*
W ŁODZI *IN ŁÓDŹ*

PRZEWODNICZĄCA *PRESIDENT*
Elżbieta Bednarska

REDAKTOR GŁÓWNY *EDITOR-IN-CHIEF*
Waldemar Dubla

CZŁONKOWIE *MEMBERS*

Edward Bedlechowicz
Mariola Chrobot
Iwona Gruczyńska
Ewelina Herman
Anna Jaeschke
Stanisław Kaniewicz
Sławomir Konczak
Halina Lańska
Jan Latkowski
Włodzimierz Obraniak
Elżbieta Ossowska
Teresa Śmiłowska
Jolanta Włodarczyk

Redakcja i skład *Edited and setting —*
komputerowy — Wydział Analiz *— Analysis Division*
Urzędu Statystycznego *of Statistical Office*

Projekt okładki *Covern design*
Lidia Motrenko-Makuch

**Prosimy o podanie źródła
przy publikowaniu danych US**

***When publishing data
please indicate source***

ISSN 1733-1072

Druk: Zakład Wydawnictw Statystycznych, al. Niepodległości 208, 00-925 Warszawa

Nakład 250 egz Format B-5

Cena zł 20,00

SPIS RZECZY

CONTENTS

	Str. Page
Przedmowa	Preface 3-4
Objaśnienia znaków umownych. Ważniejsze skróty	Symbols. Major abbreviations 5
Spis tablic	List of tables 7-10
Spis kartogramów	List of cartograms 10
Uwagi ogólne	General notes 11-34
Tablice przeglądowe	Review tables
I. Ważniejsze dane o województwie	<i>Major data on voivodship</i> 35-47
II. Wybrane dane o podregionach (NTS 3) i powiatach (NTS 4)	<i>Selected data by subregions (NUTS 3) and powiats (NUTS 4)</i> 48-53
III. Powiaty na tle województwa w 2004 r.	<i>Powiats against the background of voivodship in 2004</i> 54-56
Działy	Chapters
I. Stan i ochrona środowiska	<i>Environmental protection</i> 57-72
II. Radni gmin i powiatów	<i>Councillors of gminas and powiats</i> 73-80
III. Bezpieczeństwo publiczne	<i>Public safety</i> 81-82
IV. Powierzchnia i ludność	<i>Area and population</i> 83-117
V. Rynek pracy	<i>Labour market</i> 118-134
VI. Infrastruktura komunalna. Mieszkania ..	<i>Municipal infrastructure. Dwellings</i> 135-168
VII. Edukacja i wychowanie	<i>Education</i> 169-198
VIII. Ochrona zdrowia i opieka społeczna	<i>Health care and social welfare</i> 199-201
IX. Kultura i turystyka	<i>Culture and tourism</i> 202-212
X. Rolnictwo i leśnictwo	<i>Agriculture and forestry</i> 213-231
XI. Transport	<i>Transport</i> 232-233
XII. Finanse publiczne	<i>Public finance</i> 234-277
XIII. Inwestycje i środki trwałe	<i>Investments and fixed assets</i> 278-282
XIV. Podmioty gospodarki narodowej	<i>Entities of the national economy</i> 283-314

Szanowni Państwo,

Urząd Statystyczny w Łodzi oddaje do rąk Państwa kolejną publikację z serii corocznych opracowań statystycznych poświęconych prezentacji danych o województwie łódzkim w przekroju przestrzennym – według podregionów, powiatów i gmin.

Publikacja stanowi dopełnienie Rocznika Statystycznego Województwa Łódzkiego 2005, dlatego też świadomie pominięto w niej część informacji dotyczących województwa jako całości, podając jedynie wybrane dane ujęte w tablicy przeglądowej.

Dane charakteryzujące poszczególne jednostki podziału terytorialnego: podregiony (NTS 3), powiaty (NTS 4) oraz gminy (NTS 5), zgodnie z porządkiem zastosowanym w roczniku statystycznym, zgrupowano w czternastu działach tematycznych.

Uzupełnienie części tabelarycznej publikacji stanowią obszerne uwagi metodyczne oraz kartogramy, które w zwięzły i przejrzysty sposób ilustrują zmienność zjawisk w ujęciu przestrzennym. Sposób prezentacji danych przyjęty w publikacji umożliwia dokonywanie analiz zróżnicowania zjawisk na obszarze województwa łódzkiego.

Publikacja dostępna jest również na płycie kompaktowej.

Przekazując Państwu niniejszą publikację wyrażam nadzieję, że będzie ona użyteczna oraz zachęcam do zgłaszania sugestii i uwag odnośnie konstrukcji i treści tego wydawnictwa. Będą one pomocne przy opracowywaniu następnych edycji.

Dyrektor
Urzędu Statystycznego w Łodzi



Elżbieta Bednarska

Łódź, grudzień 2005 r.

Dear Readers,

The Statistical Office in Łódź is pleased to present the next publication from the collection of serial, annual statistical studies, containing comprehensive set of data on the Łódzkie Voivodship according to the territorial division - by subregion, powiat and gmina.

This publication is the supplemental part of the Statistical Yearbook of Łódzkie Voivodship 2005, so the information on the entire voivodship is passed over and only the major voivodship data is presented in the overview table.

Data describing various units of the territorial division: subregions (NUTS 3), powiats (NUTS 4), and gminas (NUTS 5), is grouped in fourteen subject-matter chapters, composed according to the order introduced by the statistical yearbook.

Extensive methodological notes as well as cartograms, which in understandable way are presenting the phenomena changeability according to the territorial division, are the completion to the table section of the publication. The way of data presentation makes possible analyses of diversity of social and economic phenomena for the area of the Łódzkie Voivodship.

The publication is also available on the CD.

By presenting the following publication I hope, that it will be helpful. I encourage to submit suggestions and comments regarding both structure and content of the publication. It will contribute to the improvement of further editions.

Director
of the Statistical Office in Łódź



Elżbieta Bednarska

Łódź, December 2005

OBJAŚNIENIA ZNAKÓW UMOWNYCH SYMBOLS

- Kreska (-) – zjawisko nie wystąpiło.
magnitude zero.
- Zero: (0) – zjawisko istniało w wielkości mniejszej od 0,5;
magnitude not zero, but less than 0,5 of a unit;
- (0,0) – zjawisko istniało w wielkości mniejszej od 0,05.
magnitude not zero, but less than 0,05 of a unit.
- Kropka (*) – zupełny brak informacji lub brak informacji wiarygodnych.
data not available or not reliable.
- Znak x – wypełnienie pozycji jest niemożliwe lub niecelowe.
not applicable.
- Znak Δ – oznacza, że nazwy zostały skrócone w stosunku do obowiązującej klasyfikacji; ich pełne nazwy podano w uwagach ogólnych do Rocznika, ust. 14 na str. 37.
categories of applied classification are presented in abbreviated form; their full names are given in the general notes to the Yearbook, item 14 on page 37.
- „W tym” – oznacza, że nie podaje się wszystkich składników sumy.
„Of which” indicates that not all elements of the sum are given.
- Przecinek (,) – oznacza liczby prezentujące liczby dziesiętne.
Comma – used in figures represents the decimal point.

WAŻNIEJSZE SKRÓTY MAJOR ABBREVIATIONS

tys.	= tysiąc	hm ³	= hektometr sześcienny
thous.	= thousand		<i>cubic hectometre</i>
mln	= million	kW	= kilowat
	<i>million</i>		<i>kilowatt</i>
zł	= złoty	kW * h	= kilowatogodzina
zl	= zloty		<i>kilowatt * hour</i>
szt	= sztuka	GW	= gigawat
pcs	= piece		<i>gigawattg</i>
wol	= wolumin	GW * h	= gigawatogodzina
vol.	= volume		<i>gigawatt * hour</i>
kg	= kilogram	kJ	= kilodżul
	<i>kilogram</i>		<i>kilojoule</i>
dt	= decytona	h	= godzina
	<i>deciton</i>		<i>hour</i>
t	= tona	r.	= rok
	<i>tonne</i>		
m	= metr	cd.	= ciąg dalszy
	<i>metre</i>	<i>cont.</i>	<i>continued</i>
km	= kilometr	dok.	= dokończenie
	<i>kilometre</i>	<i>cont.</i>	<i>continued</i>
m ²	= metr kwadratowy	nr (Nr)	= numer
	<i>square metre</i>	No.	= number
ha	= hektar	poz.	= pozycja
	<i>hectare</i>		
km ²	= kilometr kwadratowy	tabl.	= tablica
	<i>square kilometre</i>		<i>table</i>
l	= litr	ust.	= ustęp
	<i>litre</i>		
m ³	= metr sześcienny	Dz. U.	= Dziennik Ustaw
	<i>cubic metre</i>		
dam ³	= dekametr sześcienny	PKP	= Polskie Koleje Państwowe
	<i>cubic decametre</i>		

SPIS TABLIC

LIST OF TABLES

	Tabl. Table	Str. Page
DZIAŁ I		
STAN I OCHRONA ŚRODOWISKA		
Zużycie wody na potrzeby gospodarki narodowej i ludności w 2004 r.	1	57
Ścieki przemysłowe i komunalne oraz ludność korzystająca z oczyszczalni ścieków w 2004 r.	2	58
Emisja i redukcja przemysłowych zanieczyszczeń powietrza w 2004 r.	3	59
Odpady wytworzone i nagromadzone oraz tereny ich składowania w 2004 r.	4	60
Ochrona przyrody i krajobrazu w 2004 r.	5	61
Wydatki inwestycyjne na ochronę środowiska i na gospodarkę wodną (ceny bieżące) w 2004 r.	6	62
Wydatki inwestycyjne na ochronę środowiska według źródeł finansowania w 2004 r.	7	72
DZIAŁ II		
RADNI GMIN I POWIATÓW		
Radni gmin według płci, wieku i poziomu wykształcenia w 2004 r.	1(8)	73
Radni powiatów i miast na prawach powiatu według płci, wieku i poziomu wykształcenia w 2004 r.	2(9)	80
DZIAŁ III		
BEZPIECZEŃSTWO PUBLICZNE		
Przestępstwa stwierdzone w zakończonych postępowaniach przygotowawczych według wybranych rodzajów przestępstw w 2004 r.	1(10)	81
Wskaźniki wykrywalności sprawców przestępstw stwierdzonych według wybranych rodzajów przestępstw w 2004 r.	2(11)	82
DZIAŁ IV		
POWIERZCHNIA I LUDNOŚĆ		
Powierzchnia i ludność w 2004 r.	1(12)	83
Ludność według płci i wieku w 2004 r.	2(13)	90
Ludność w wieku produkcyjnym i nieprodukcyjnym w 2004 r.	3(14)	94
Ruch naturalny ludności w 2004 r.	4(15)	103
Małżeństwa, rozwody, separacje w 2004 r.	5(16)	112
Migracje wewnętrzne i zagraniczne ludności na pobyt stały w 2004 r.	6(17)	113
Migracje wewnętrzne ludności na pobyt stały w 2004 r.	7(18)	114
Prognoza ludności	8(19)	116

		Tabl. Table	Str. Page
DZIAŁ V	CHAPTER V		
RYNEK PRACY	LABOUR MARKET		
Pracujący w 2004 r.	<i>Employed persons in 2004</i>	1(20)	118
Pracujący według rodzajów działalności w 2004 r.	<i>Employed persons by kind of activities in 2004</i>	2(21)	127
Zatrudnienie i wynagrodzenia w 2004 r.	<i>Paid employment and wages and salaries in 2004</i>	3(22)	128
Podstawowe dane o bezrobotnych zarejestrowanych w 2004 r.	<i>Basic data on registered unemployed persons in 2004</i>	4(23)	130
Bezrobotni zarejestrowani według wieku i poziomu wykształcenia w 2004 r.	<i>Registered unemployed persons by age and educational level in 2004</i>	5(24)	131
Bezrobotni zarejestrowani według czasu pozostawania bez pracy w 2004 r.	<i>Registered unemployed persons by duration of unemployment in 2004</i>	6(25)	132
Bezrobotni zarejestrowani według stażu pracy w 2004 r.	<i>Registered unemployed persons by work seniority in 2004</i>	7(26)	133
Zatrudnieni w warunkach zagrożenia w 2004 r. ...	<i>Persons working in hazardous condition in 2004</i>	8(27)	134
 DZIAŁ VI	 CHAPTER VI		
INFRASTRUKTURA KOMUNALNA. MIESZKANIA	MUNICIPAL INFRASTRUCTURE. DWELLINGS		
Wodociągi i kanalizacja w 2004 r.	<i>Water-line and sewerage systems in 2004</i>	1(28)	135
Sieć gazowa oraz odbiorcy i zużycie gazu z sieci w gospodarstwach domowych w 2004 r.	<i>Gas-line system as well as consumers and consumption of gas from gas-line system in households in 2004</i>	2(29)	145
Odbiorcy oraz zużycie energii elektrycznej w gospodarstwach domowych w 2004 r.	<i>Consumers and consumption of electricity in households in 2004</i>	3(30)	146
Zasoby mieszkaniowe w 2004 r.	<i>Dwelling stocks in 2004</i>	4(31)	147
Mieszkania według stosunków własnościowych w 2004 r.	<i>Dwellings by type of ownership in 2004</i>	5(32)	157
Budynki oddane do użytkowania w 2004 r.	<i>Buildings completed in 2004</i>	6(33)	158
Mieszkania oddane do użytkowania w 2004 r.	<i>Dwellings completed in 2004</i>	7(34)	159
 DZIAŁ VII	 CHAPTER VII		
EDUKACJA I WYCHOWANIE	EDUCATION		
Szkoły podstawowe dla dzieci i młodzieży w roku szkolnym 2004/05	<i>Primary schools for children and youth in the 2004/05 school year</i>	1(35)	169
Gimnazja dla dzieci i młodzieży w roku szkolnym 2004/05	<i>Lower secondary schools for children and youth in the 2004/05 school year</i>	2(36)	177
Szkoły zasadnicze (zawodowe) dla młodzieży w roku szkolnym 2004/05	<i>Basic vocational schools for youth in the 2004/05 school year</i>	3(37)	185
Licea ogólnokształcące dla młodzieży w roku szkolnym 2004/05	<i>General secondary schools for youth in the 2004/05 school year</i>	4(38)	186
Ponadgimnazjalne licea profilowane dla młodzieży w roku szkolnym 2004/05	<i>Specialized upper secondary schools for youth in the 2004/05 school year</i>	5(39)	187
Ponadpodstawowe średnie szkoły zawodowe oraz ponadgimnazjalne technika dla młodzieży w roku szkolnym 2004/05	<i>Vocational upper secondary (post-primary) schools and technical upper secondary schools for youth in the 2004/05 school year</i> ...	6(40)	188
Szkoły policealne w roku szkolnym 2004/05	<i>Post-secondary schools in the 2004/05 school year</i>	7(41)	189
Szkoły dla dorosłych w roku szkolnym 2004/05 ...	<i>Schools for adults in the 2004/05 school year</i>	8(42)	190
Wychowanie przedszkolne w roku szkolnym 2004/05	<i>Pre-primary education in the 2004/05 school year</i>	9(43)	191

		Tabl. Table	Str. Page
DZIAŁ VIII	CHAPTER VIII		
OCHRONA ZDROWIA I OPIEKA SPOŁECZNA	HEALTH CARE AND SOCIAL WELFARE		
Szpitala, ambulatoryjna opieka zdrowotna i apteki w 2004 r.	<i>General hospitals, out-patient health care and pharmacies in 2004</i>	1(44)	199
Żłobki oraz domy i zakłady pomocy społecznej w 2004 r.	<i>Nurseries and social welfare homes and facilities in 2004</i>	2(45)	200
Całodobowe placówki opiekuńczo-wychowawcze dla dzieci i młodzieży w 2004 r.	<i>Round-the-clock care and education centres for children and young people in 2004</i>	3(46)	201
DZIAŁ IX	CHAPTER IX		
KULTURA I TURYSTYKA	CULTURE AND TOURISM		
Biblioteki publiczne w 2004 r.	<i>Public libraries in 2004</i>	1(47)	202
Muzea w 2004 r.	<i>Museums in 2004</i>	2(48)	210
Kina stałe w 2004 r.	<i>Fixed cinemas in 2004</i>	3(49)	211
Turystyczne obiekty zbiorowego zakwaterowania w 2004 r.	<i>Collective tourist accommodation establishments in 2004</i>	4(50)	212
DZIAŁ X	CHAPTER X		
ROLNICTWO I LEŚNICTWO	AGRICULTURE AND FORESTRY		
Użytkowanie gruntów (według granic administracyjnych) w 2004 r.	<i>Land use (by administrative borders) in 2004</i>	1(51)	213
Ważniejsze dane o leśnictwie w 2004 r.	<i>Major data on forestry in 2004</i>	2(52)	214
Grunty nieleśne zalesione i przeznaczone do zalesienia w 2004 r.	<i>Non-forest land afforested and designated for afforestation in 2004</i>	3(53)	223
Lasy niestanowiące własności Skarbu Państwa w 2004 r.	<i>Forests non owned by the state treasury in 2004</i>	4(54)	231
DZIAŁ XI	CHAPTER XI		
TRANSPORT	TRANSPORT		
Drogi publiczne w 2004 r.	<i>Public roads in 2004</i>	1(55)	232
Wypadki drogowe w 2004 r.	<i>Road traffic accidents in 2004</i>	2(56)	233
DZIAŁ XII	CHAPTER XII		
FINANSE PUBLICZNE	PUBLIC FINANCE		
Dochody budżetów powiatów i miast na prawach powiatu według rodzajów w 2004 r.	<i>Revenue of powiat and cities with powiat status budgets by type in 2004</i>	1(57)	234
Dochody budżetów powiatów i miast na prawach powiatu według działów w 2004 r.	<i>Revenue of powiats and cities with powiat status budgets by division in 2004</i>	2(58)	235
Dochody budżetów gmin według rodzajów w 2004 r.	<i>Local budgets revenue by type in 2004</i>	3(59)	237
Wydatki budżetów powiatów i miast na prawach powiatu według rodzajów w 2004 r.	<i>Expenditure of powiats and cities with powiats status budgets by type in 2004</i>	4(60)	246
Wydatki budżetów powiatów i miast na prawach powiatu według działów w 2004 r.	<i>Expenditure of powiats and cities with powiat status budgets by division in 2004</i>	5(61)	247
Wydatki budżetów gmin według rodzajów w 2004 r.	<i>Expenditure of gminas budgets by type in 2004</i> ..	6(62)	249
Wydatki budżetów gmin według działów w 2004 r.	<i>Local budgets expenditure by divisions in 2004</i> ...	7(63)	258
Dochody i wydatki budżetów powiatów i miast na prawach powiatów na 1 mieszkańca w 2004 r.	<i>Revenue and expenditure of powiats and cities with powiat status budgets per capita in 2004</i>	8(64)	267
Dochody i wydatki budżetów gmin na 1 mieszkańca w 2004 r.	<i>Local revenue and expenditure of gminas budgets per capita in 2004</i>	9(65)	268

	Tabl. Table	Str. Page
DZIAŁ XIII		
INWESTYCJE I ŚRODKI TRWAŁE		
Nakłady inwestycyjne w przedsiębiorstwach według wybranych sekcji w 2004 r. (ceny bieżące)	1(66)	278
Nakłady inwestycyjne w państwowych i samorządowych jednostkach i zakładach budżetowych według wybranych sekcji w 2004 r. (ceny bieżące).....	2(67)	280
Wartość brutto środków trwałych w przedsiębiorstwach według wybranych sekcji w 2004 r. (bieżące ceny ewidencyjne).....	3(68)	281
DZIAŁ XIV		
PODMIOTY GOSPODARKI NARODOWEJ		
Podmioty gospodarki narodowej zarejestrowane w rejestrze REGON w 2004 r.	1(69)	283
Podmioty gospodarki narodowej zarejestrowane w rejestrze REGON według wybranych sekcji w 2004 r.	2(70)	294
Spółki handlowe według form prawnych w 2004 r.	3(71)	304
Osoby fizyczne prowadzące działalność gospodarczą według wybranych sekcji w 2004 r.	4(72)	305

SPIS KARTOGRAMÓW

LIST OF CARTOGRAMS

Mapa administracyjna województwa w 2004 r.	56
Podregiony w województwie łódzkim w 2004 r.	57
Gęstość zaludnienia według powiatów w 2004 r.	96
Ludność w wieku produkcyjnym i nieprodukcyjnym według powiatów w 2004 r.	97
Ruch naturalny ludności według powiatów w 2004 r. ...	112
Saldo migracji wewnętrznych na 1000 ludności według powiatów w 2004 r.	113
Bezrobotni zarejestrowani według powiatów w 2004 r.	134
Zasoby mieszkaniowe zamieszkałe według powiatów w 2004 r.	135
Mieszkania oddane do użytkowania według powiatów w 2004 r.	168
Udział użytków rolnych w powierzchni ogólnej powiatów w 2004 r. (według granic administracyjnych)	169
Lesistość w 2004 r.	224
Podmioty gospodarki narodowej zarejestrowane w rejestrze REGON na 1000 ludności w 2004 r.	225

UWAGI OGÓLNE

Uwagi wstępne

1. Dane zamieszczone w publikacji - jeśli nie zaznaczono inaczej - podano w **każdorzazowym podziale administracyjnym kraju** oraz zgodnie z każdorzazowym stanem organizacyjnym jednostek gospodarki narodowej.

W tablicach zawierających informacje w podziale na miasta, przez „miasta” rozumie się obszar położony w granicach administracyjnych tych jednostek.

2. Dane prezentowane dla podregionów i powiatów odpowiadają poziomowi 3 i 4 Nomenklatury Jednostek Terytorialnych do Celów Statystycznych (NTS), wprowadzonej rozporządzeniem Rady Ministrów z dnia 13 VII 2000 r. (Dz. U. Nr 58, poz. 685, z późniejszymi zmianami).

Podregiony (poziom 3) grupują jednostki szczebla powiatowego.

3. Prezentowane dane - jeśli nie zaznaczono inaczej - dotyczą **całej gospodarki narodowej**, tj. wszystkich podmiotów zlokalizowanych na terenie województwa, bez względu na formy organizacyjne i formy własności.

4. Prezentowane informacje przedstawione zostały stosownie do zakresu prowadzonych badań, obejmujących podmioty klasyfikowane według kryterium **liczby pracujących** i - jeśli nie zaznaczono inaczej - obejmują podmioty o liczbie pracujących:

- do 9 osób,
- od 10 do 49 osób,
- powyżej 49 osób.

5. Dane prezentuje się:

1) w układzie **Polskiej Klasyfikacji Działalności (PKD)**, opracowanej na podstawie wydawnictwa Urzędu Statystycznego Wspólnot Europejskich EUROSTAT - „Nomenclature des Activités de Communauté Européenne - NACE rev. 1.1”. PKD wprowadzona została z dniem 1 V 2004 r. rozporządzeniem Rady Ministrów z dnia 20 I 2004 r. w sprawie Polskiej Klasyfikacji Działalności (Dz. U. Nr 33, poz. 289). Wprowadzenie tej klasyfikacji, w miejsce PKD obowiązującej do 30 IV 2004 r. nie wpływa na dotychczas prezentowane w Roczniku dane.

W stosunku do obowiązującej PKD dokonano dodatkowego grupowania, ujmując pod pojęciem „**Przemysł**” sekcje: „Górnictwo i kopalnictwo”, „Przetwórstwo przemysłowe” oraz „Wytwarzanie i zaopatrywanie w energię elektryczną, gaz, wodę”.

Dane prezentowane w podziale **według rodzajów działalności** w:

- **usługach rynkowych** dotyczą sekcji: „Handel hurtowy i detaliczny; naprawa pojazdów samochodowych, motocykli oraz artykułów użytku osobistego i domowego”, „Hotele i restauracje”, „Transport, gospodarka magazynowa i łączność”, „Pośrednictwo finansowe”, „Obsługa nieruchomości, wynajem i usługi związane z prowadzeniem działalności gospodarczej”, „Pozostała działalność usługowa komunalna, społeczna i indywidualna” oraz „Gospodarstwa domowe zatrudniające pracowników”,
- **usługach nierynkowych** - sekcji: „Administracja publiczna i obrona narodowa; obowiązkowe ubezpieczenia społeczne i powszechne ubezpieczenie zdrowotne”, „Edukacja” oraz „Ochrona zdrowia i opieka społeczna”;

GENERAL NOTES

Preliminary notes

1. Data in the publication are presented according to **the administrative division of the country in a given period**, unless otherwise noted as well as in accordance with the respective organizational status of units of the national economy.

In the tables containing information **divided into urban areas**, the term **urban areas** is understood as areas located within the administrative borders of these units.

2. Data presented for subregions and powiats correspond to levels 3 and 4 of the Nomenclature of Territorial Units for Statistical Purposes (NTS), compiled on the basis of the Nomenclature of Territorial Units for Statistics (NUTS). NTS was introduced by a Regulation of the Council of Ministers dated 13 VII 2000 (Journal of Laws No. 58, item 685, with later amendments).

Subregions (level 3) group powiat-level entities.

3. Presented data, unless otherwise indicated, concern the **entire national economy**, i.e., all units located on the voivodship territory regardless of organizational and ownership forms.

4. Information is presented in compliance with the scope of conducted surveys, including entities classified according to the criterion of the **number of persons employed**, and (unless otherwise indicated) include entities employing:

- up to 9 persons,
- from 10 to 49 persons,
- more than 49 persons.

5. Data are presented:

1) according to the **Polish Classification of Activities (PKD)** - compiled on the basis of the Statistical Office of the European Communities EUROSTAT publication “Nomenclature des Activités de Communauté Européenne - NACE rev. 1.1”. PKD was introduced on 1 V 2004 by the decree of the Council of Ministers regarding the Polish Classification of Activities, dated 20 I 2004 (Journal of Laws No. 33, item 289). Introduction of this classification, instead of PKD, binding until 30 IV 2004, does not influence the data presented in the Yearbook until now.

In the Polish version of NACE an additional grouping was introduced under the item:

- **“Industry”** sections: “Mining and quarrying”, “Manufacturing” and “Electricity, gas and water supply”, as an additional grouping.

Data presented in division by **kinds of activities** in:

- **market services** concern the sections: “Wholesale and retail trade; repair of motor vehicles, motorcycles and personal and household goods”, “Hotels and restaurants”, “Transport, storage and communication”, “Financial intermediation”, “Real estate, renting and business activities”, “Other community, social and personal service activity” and “Private households with employed persons”,
- **non-market services** concern the sections: “Public administration and defence; compulsory social security”, “Education” and “Health care and social welfare”;

2) według sektorów własności:

- **sektor publiczny** - grupujący własność państwową (Skarbu Państwa i państwowych osób prawnych), własność jednostek samorządu terytorialnego oraz „własność mieszaną” z przewagą kapitału (mienia) podmiotów sektora publicznego,
- **sektor prywatny** - grupujący własność prywatną krajową (osób fizycznych i pozostałych jednostek prywatnych), własność zagraniczną (osób zagranicznych) oraz „własność mieszaną” z przewagą kapitału (mienia) podmiotów sektora prywatnego.

„Własność mieszaną” określona jest głównie dla spółek i wyznaczana na podstawie struktury kapitału (mienia) deklarowanego we wniosku rejestracyjnym spółki.

6. Dane według sekcji PKD oraz w podziale administracyjnym opracowano - jeśli nie zaznaczono inaczej - tzw. metodą przedsiębiorstw.

Metoda przedsiębiorstw (podmiotowa) oznacza przyjmowanie całych podmiotów gospodarki narodowej za podstawę grupowania wszystkich danych charakteryzujących ich działalność według poszczególnych poziomów klasyfikacyjnych i podziałów terytorialnych.

7. **Liczby względne (wskaźniki, odsetki)** obliczono z reguły na podstawie danych bezwzględnych wyrażonych z większą dokładnością niż podano w tablicach.

8. **Przy przeliczeniach na 1 mieszkańca (1000 ludności itp.)** danych według stanu w końcu roku przyjęto liczbę ludności według stanu w dniu 31 XII, a przy przeliczeniach danych charakteryzujących wielkość zjawiska w ciągu roku (np. ruch naturalny ludności, produkcja) - według stanu w dniu 30 VI.

Dla lat 2000 i 2001 do przeliczeń przyjęto liczbę ludności zbilansowaną w oparciu o wyniki Narodowego Spisu Powszechnego Ludności i Mieszkań 2002.

9. Dane - jeśli nie zaznaczono inaczej - nie obejmują jednostek budżetowych resortu obrony narodowej i resortu spraw wewnętrznych i administracji.

10. **Wyjaśnienia metodyczne** dotyczące podstawowych pojęć i metod opracowania danych liczbowych zamieszczono w uwagach ogólnych do poszczególnych działów. Rozszerzone wyjaśnienia dotyczące poszczególnych dziedzin statystyki znajdzie Czytelnik w publikacjach tematycznych oraz w serii „Zeszyty metodyczne i klasyfikacje”.

11. Niektóre dane liczbowe zostały podane na podstawie danych nieostatecznych i mogą ulec zmianie w następnych publikacjach Urzędu Statystycznego.

12. Ze względu na elektroniczną technikę przetwarzania danych, w niektórych przypadkach sumy składników mogą się różnić od podanych wielkości „ogółem”.

13. Informacje statystyczne pochodzące ze źródeł spoza Urzędu Statystycznego opatrzone odpowiednimi notami.

14. W Roczniku zastosowano skróty nazw niektórych poziomów klasyfikacyjnych; zestawienie zastosowanych skrótów i pełnych nazw podaje się poniżej:

2) according to ownership sectors:

- **public sector** - grouping state ownership (of the State Treasury and state legal persons), local self-government entity ownership, as well as "mixed ownership" with a predominance of public sector entity capital (property),
- **private sector** - grouping private domestic ownership (of natural persons and other private entities), foreign ownership (of foreign persons) as well as "mixed ownership" with a predominance of private sector entity capital (property).

"Mixed ownership" is defined mainly for companies and determined on the basis of the capital (property) structure as declared in a company's registration application.

6. Data according to NACE sections as well as according to administrative division are compiled using the so-called enterprise method, unless otherwise noted.

In the **enterprise (entity) method**, the entire organizational unit of entities in the national economy is the basis for grouping all data describing their activity according to individual classification levels and territorial divisions.

7. **Relative numbers (indices, percentages)** are, as a rule, calculated on the basis of absolute data expressed with higher precision than that presented in the tables.

8. When **computing per capita data (1000 population, etc.)** as of the end of a year, the number of the population was adopted as of 31 XII, whereas data describing the magnitude of a phenomenon within a year (e.g., vital statistics, production) - as of 30 VI.

For the years 2000 and 2001, the number of population, applied in calculations, was balanced on the basis of the results of the Population and Housing Census 2002.

9. Data do not include budget entities of the Ministry of National Defence and the Ministry of Interior and Administration, unless otherwise noted.

10. **Methodological explanations** concerning basic definitions and methods of compiling statistical data are enumerated in the general notes to individual chapters. More detailed information pertaining to particular fields of statistics can be found in subject matter publications as well as in the series "Zeszyty metodyczne i klasyfikacje" (Methodological Papers and Classifications).

11. Some data are given on the basis of preliminary data and may change in subsequent publications of the Statistical Office.

12. Due to the electronic method of data processing, in some cases component totals can differ from the amount given in the item "total".

13. Statistical information originating from sources other than Statistical Office is indicated in the appropriate notes.

14. The names of some classification levels used in the Yearbook have been abbreviated; the list of abbreviations used and their full names is given below:

POLSKA KLASYFIKACJA DZIAŁALNOŚCI (PKD)
 NOMENCLATURE DES ACTIVITÉS DE COMMUNAUTÉ EUROPÉENNE — NACE rev. 1.1

sekcje
 sections

Handel i naprawy

Trade and repair

Obsługa nieruchomości i firm

x

Administracja publiczna i obrona narodowa; obowiązkowe ubezpieczenia społeczne i zdrowotne

x

Handel hurtowy i detaliczny; naprawa pojazdów samochodowych, motocykli oraz artykułów użytku osobistego i domowego

Wholesale and retail trade; repair of motor vehicles, motorcycles and personal and household goods

Obsługa nieruchomości, wynajem i usługi związane z prowadzeniem działalności gospodarczej

Real estate, renting and business activities

Administracja publiczna i obrona narodowa; obowiązkowe ubezpieczenia społeczne i powszechne ubezpieczenie zdrowotne

Public administration and defence; compulsory social security

Stan i ochrona środowiska

1. Informacje o zużyciu wody dotyczą:

- 1) w pozycji „przemysł” – jednostek organizacyjnych wnoszących opłaty za pobór z ujęć własnych rocznie 5 dam³ i więcej wody podziemnej albo 20 dam³ i więcej wody powierzchniowej lub odprowadzających rocznie 20 dam³ i więcej ścieków. Dane o poborze wody na potrzeby gospodarki narodowej i ludności nie obejmują wód pochodzących z odwadniania zakładów górniczych odprowadzonych do odbiornika bez wykorzystania;
- 2) w pozycji „rolnictwo i leśnictwo” – jednostek organizacyjnych rolnictwa, leśnictwa i rybactwa zużywających wodę na potrzeby nawadniania gruntów rolnych i leśnych o powierzchni od 20 ha oraz na potrzeby eksploatacji stawów rybnych o powierzchni od 10 ha;
- 3) w pozycji „eksploatacja sieci wodociągowej” – wszystkich jednostek nadzorujących pracę sieci wodociągowej (w tym również spółdzielni mieszkaniowych, spółek wodnych, zakładów usług wodnych, zakładów pracy itd.).

2. Dane o **ściekach** dotyczą ścieków odprowadzonych do wód (do 2002 r. do wód powierzchniowych) lub do ziemi przez jednostki określone w ust. 1, pkt 1) i 3).

3. Jako **ścieki wymagające oczyszczania** przyjęto wody odprowadzane siecią kanałów lub rowów otwartych bezpośrednio do wód lub do ziemi, lub do sieci kanalizacyjnej z jednostek produkcyjnych (łącznie z zanieczyszczonymi wodami z odwadniania zakładów górniczych i chłodniczymi), z innych jednostek oraz z gospodarstw domowych.

Dane o **ściekach oczyszczanych** dotyczą ścieków oczyszczanych mechanicznie, chemicznie, biologicznie oraz z podwyższonym usuwaniem bio-

Environmental protection

1. Information regarding water consumption concerns:

- 1) in the item “industry” – organizational entities making payments for the annual withdrawal of 5 dam³ or more of underground water, or 20 dam³ or more of surface water from their own intakes, or discharging 20 dam³ or more of waste water annually. Data regarding water withdrawal for needs of the national economy and population do not include water coming from irrigation of mines, which is discharged to reservoir without further use;
- 2) in the item “agriculture and forestry” – agricultural, forest and fishing organizational entities, consuming water for irrigating agricultural or forest land of 20 ha or more in area, and for the purpose of exploiting fishponds of 10 ha or more in area;
- 3) in the item “exploitation water-line system” – all entities responsible for the management of the water-line system (including housing co-operatives, water companies, waterworks and workplaces).

2. Data regarding **waste water** concern waste water discharged into waters (until 2002 – surface water) or into the ground by entities described in item 1, points 1) and 3).

3. **Waste water requiring treatment** is understood as water discharged by means of open channel or ditch systems directly into waters or into the ground, or sewerage system of entities engaged in production (including contaminated drainage water from mines and cooling water), other entities as well as households.

Data regarding **treated waste water** concern

genów i odprowadzonych do wód lub do ziemi.

Przez **ścieki oczyszczane mechanicznie** rozumie się ścieki poddane procesowi usuwania jedynie zanieczyszczeń nierozpuszczalnych, tj. ciał stałych i tłuszczów ulegających osadzeniu lub flotacji, przy użyciu krat, sit, piaskowników, odtłuszczaczy współpracujących z osadnikami Imhoffa.

Chemiczne oczyszczanie ścieków polega na wytrącaniu niektórych związków rozpuszczalnych względnie ich neutralizacji metodami chemicznymi, takimi jak koagulacja, sorpcja na węglu aktywnym itp.

Biologiczne oczyszczanie ścieków następuje w procesie mineralizacji przez drobnoustroje w środowisku wodnym w sposób naturalny (np. poprzez rolnicze wykorzystanie ścieków, zraszanie pól, stawy rybne) lub w urządzeniach sztucznych (złoża biologiczne, osad czynny) i polega na usuwaniu ze ścieków zanieczyszczeń organicznych oraz związków biogennych i refrakcyjnych.

Podwyższone usuwanie biogenów w ściekach następuje w oczyszczalniach ścieków o wysokoelektrywnych technologiach oczyszczania (głównie biologicznych, a także chemicznych) umożliwiającą zwiększoną redukcję azotu i fosforu.

Dane o ludności korzystającej z oczyszczalni ścieków podano na podstawie badań Głównego Urzędu Statystycznego w oparciu o szacunek liczby ludności korzystającej z oczyszczalni oczyszczających ścieki z miast i wsi. W przypadku, gdy miasto obsługiwane jest przez kilka oczyszczalni o różnym sposobie oczyszczania, o zakwalifikowaniu miasta do obsługiwanego przez poszczególne rodzaje oczyszczalni ścieków decyduje przewaga ilości ścieków oczyszczanych przez dany rodzaj oczyszczalni.

4. Informacje o źródłach i wielkości emisji przemysłowych zanieczyszczeń powietrza oraz o stanie wyposażenia i efektach eksploatacji urządzeń do redukcji tych zanieczyszczeń dotyczą jednostek organizacyjnych ustalonych przez Ministra Ochrony Środowiska i Zasobów Naturalnych na podstawie określonej wysokości opłat wniesionych w 1986 r. za roczną emisję substancji zanieczyszczających powietrze według stawek określonych w rozporządzeniu Rady Ministrów z dnia 13 I 1986 r. w sprawie opłat za gospodarcze korzystanie ze środowiska i wprowadzanie w nim zmian (Dz. U. Nr 7, poz. 40) z późniejszymi zmianami.

Dane o **emisji pyłów** dotyczą: pyłów ze spalania paliw, cementowo-wapienniczych i materiałów ogniotrwałych, krzemowych, nawozów sztucznych, węglowo-grafitowych, sadzy oraz innych rodzajów zanieczyszczeń pyłowych.

Dane o **emisji gazów** dotyczą: dwutlenku siarki, tlenku węgla, tlenków azotu, węglowodorów oraz innych rodzajów zanieczyszczeń gazowych (bez dwutlenku węgla).

Dane o emisji pyłów i gazów obejmują emisję zorganizowaną oraz niezorganizowaną (wykazaną

waste water treated mechanically, chemically, biologically, and with increased biogen removal, discharged into waters and into the ground.

Mechanical treatment of waste water is understood as the process of removing only non-soluble pollutants, i.e., solid bodies and fats subject to settlement or floatation, through the use of grates, filters, grit chambers, grease traps in conjunction with Imhoff tanks.

Chemical treatment of waste water consists in precipitating certain soluble compounds, or their neutralization through chemical methods, such as coagulation, sorption on active carbon, etc.

Biological treatment of waste water occurs through mineralisation processes caused by microorganisms in the natural water environment (e.g. through agricultural use of waste water, field irrigation, fish ponds) or in artificial facilities (biofilters, activated sludge) and consists in the removal of organic pollutants or biogenous and refractive compounds from sewage.

Increased biogen removal from sewage occurs in treatment plants with highly efficient treatment technologies (mostly biological, and also chemical) allowing for an increased reduction in nitrogen and phosphorus content.

Data concerning the population using waste treatment plants is given on the basis of surveys of the Central Statistical Office based on estimates of the number of the population using waste water treatment plants treating urban and rural waste. When an urban area is served by several treatment plants with various methods of treatment, the predominate amount of waste treated by a given treatment plant determines the classification of the urban area in the appropriate type of waste treatment plant.

4. Information regarding the sources and amounts of industrial atmospheric pollutant emissions as well as the **equipment reducing such pollutants and the effects of its utilisation** concerns organizational entities established by the Minister of the Ministry of Environmental Protection and Natural Resources on the basis of the defined amount of fees borne in 1986 for the annual emission of substances polluting the air, according to rates defined in the decree of the Council of Ministers, dated 13 I 1986, regarding payments for economic use of the environment and modifications to it (Journal of Laws No. 7, item 40 with later amendments).

Data regarding **particulate emissions** concern: particulates from the combustion of fuels, particulates from cement and lime, fire-resistant materials, silicates, artificial fertilisers, carbon and graphite, soot, as well as other types of particulates.

Data regarding **gas emissions** concern: sulphur dioxide, carbon monoxide, nitrogen oxides, hydrocarbons, as well as other types of gaseous pollutants (excluding carbon dioxide).

Data regarding particulate and gas emissions

przez większość jednostek sprawozdawczych) w zasadzie określoną tylko z procesów technologicznych.

Wielkość emisji z poszczególnych źródeł i poszczególnych rodzajów zanieczyszczeń ustalona została albo na drodze pomiarów, albo na podstawie obliczeń z bilansu surowcowo-paliwowego w oparciu o wskaźniki emisji zanieczyszczeń dla charakterystycznych procesów technologicznych.

5. Informacje o odpadach opracowane zostały na podstawie katalogu odpadów (wprowadzonego w życie 1 I 2002 r.), opartego o Listę Odpadów wprowadzoną do prawodawstwa Unii Europejskiej z dniem 1 I 2002 r.

Informacje o **ilości i rodzajach odpadów** dotyczą zakładów, które wytworzyły w ciągu roku powyżej 1 tys. t odpadów lub nagromadziły 1 mln t i więcej odpadów (z wyłączeniem odpadów komunalnych).

Odpady oznaczają każdą substancję lub przedmiot należący do jednej z kategorii określonych w załączniku nr 1 do Ustawy z dnia 27 IV 2001 r. o odpadach (Dz. U. Nr 62, poz. 628), których posiadacz pozbywa się, zamierza pozbyć się lub do ich pozbycia się jest obowiązany.

Przez **odzysk odpadów** rozumie się wszelkie działania, niestwarzające zagrożenia dla życia, zdrowia ludzi lub dla środowiska, polegające na wykorzystaniu odpadów w całości lub w części, lub prowadzące do odzyskania z odpadów substancji, materiałów lub energii i ich wykorzystania.

Unieszkodliwianie odpadów polega na poddaniu ich procesom przekształcania biologicznego, fizycznego lub chemicznego w celu doprowadzenia ich do stanu, który nie stwarza zagrożeń dla życia lub zdrowia ludzi lub dla środowiska. Unieszkodliwianiem odpadów jest także składowanie odpadów.

Magazynowanie odpadów to czasowe przetrzymywanie lub gromadzenie odpadów przed ich transportem, odzyskiem lub nieszkodliwianiem.

Dane o **odpadach dotychczas składowanych (nagromadzonych)** dotyczą ilości odpadów zdeponowanych na terenach własnych zakładów w wyniku składowania w roku sprawozdawczym i w latach poprzednich.

6. Parki krajobrazowe są przestrzennie wydzielonymi obszarami o ściśle określonych granicach, poddany ochronie ze względu na nieprzeciętne właściwości naturalne środowiska przyrodniczego oraz wysokie walory estetyczne i turystyczne krajobrazu. Na terenie parku obowiązuje zakaz lokalizacji inwestycji, które powodują degradację środowiska.

7. Rezerwat przyrody jest obszarem, na którym zachowane są w stanie naturalnym lub mało zmienionym ekosystemy, określone gatunki roślin i zwierząt, elementy przyrody nieożywionej mające istotną wartość ze względów naukowych, przyrodniczych, kulturowych lub krajobrazowych.

8. Obszar chronionego krajobrazu jest przestrzennie wydzieloną jednostką o ściśle określonych granicach, poddaną ochronie ze względu na mało zniekształcone środowisko przyrodnicze, zachowujące zdolności równowagi biologicznej. Na obszarach chro-

include organized and disorganized emissions (emitted by most of the surveyed entities) estimated solely on the basis of technological processes.

The emission volumes of different pollutant types from various sources were estimated through measurements or on the basis of calculations of the raw material and fuel balance, based on pollutant emission indicators for the characteristic technological processes.

5. Information regarding waste was compiled on the basis of a catalogue of waste (introduced 1 I 2002), based on List of Waste introduced into legislation of the European Union 1 I 2002.

Information regarding the **quantity and types of waste** concerns plants which generated over 1 thous. t of waste in the course of the year or accumulated 1 mln t of waste and more (excluding municipal waste).

Waste shall mean any substance or object in one of the categories listed in Annex I to the Act on Waste of 27 IV 2001 (Journal of Laws No. 62, item 628), which the holder thereof discards or intends or is required to discard.

Recovery of waste shall mean any operations which do not endanger human life and health or the environment, consisting in the use of waste in whole or in part, or leading to extraction and use of substances, materials or energy.

Treatment waste shall mean the submission of waste to the processes of biological, physical or chemical treatment as a result of which the nature of waste does not pose risks to human life and health or the environment. Storing waste is also a method of rendering waste harmless.

Waste storage shall mean temporary waste storage or collection prior to its transport, recovery or disposal.

Data regarding **stored up to now (accumulated) waste** concern the quantity of waste deposited on the grounds of the plants generating it as a result depositing it during the reporting and previous years.

6. Scenic parks are areas with strictly defined boundaries, subject to protection due to the outstanding properties of their natural environment as well as the high aesthetic and tourist value of the landscape. Investment activities which result in a degradation of the natural environment are prohibited in these parks.

7. A nature reserve is an area in which defined species of flora and fauna and elements of inanimate nature, having a significant scientific, natural, cultural or scenic value, are maintained in their natural or insignificantly altered ecosystems.

8. Areas of protected landscape are areas with strictly defined boundaries, subject to protection due to the relatively unchanged natural environment and capable of maintaining a biological balance. Physical and chemical pollution of the natural environment is prohibited in these areas.

9. Nature monuments are individual natural

nionego krajobrazu zabronione jest fizyczne i chemiczne zanieczyszczanie środowiska.

9. Pomniki przyrody są to pojedyncze twory przyrody lub ich skupiska chronione ze względu na szczególne wartości naukowe, kulturowe, historyczno-pamiętkowe oraz swoiste cechy krajobrazu.

10. Dane o wydatkach inwestycyjnych i efektach rzeczowych inwestycji ochrony środowiska i gospodarki wodnej prezentuje się zgodnie z Polską Klasyfikacją Statystyczną Dotyczącą Działalności i Urzędzeń Związanych z Ochroną Środowiska, wprowadzoną rozporządzeniem Rady Ministrów z dnia 2 III 1999 r. (Dz. U. Nr 25, poz. 218). Klasyfikacja ta opracowana została na podstawie Międzynarodowej Standardowej Statystycznej Klasyfikacji EKG/ONZ Dotyczącej Działalności i Urzędzeń Związanych z Ochroną Środowiska i Europejskiego Systemu Zbierania Informacji Ekonomicznych Dotyczących Ochrony Środowiska (SERRIE) wdrażanego przez Unię Europejską.

11. Fundusze ekologiczne są to fundusze tworzone z opłat za korzystanie ze środowiska i wprowadzanie w nim zmian, tj. kwot pieniężnych pobieranych za emisję zanieczyszczeń do powietrza, składowanie odpadów, usuwanie drzew lub krzewów oraz za pobór i korzystanie z wód i wprowadzanie ścieków do wód lub ziemi, opłat za wyłączenie gruntów rolnych na cele nierolnicze oraz z kar za przekroczenie ustalonych warunków korzystania ze środowiska, a także innych kwot ustalonych przez terenowe organy administracji rządowej oraz samorządowej. Środki funduszy przeznaczone są na finansowanie w całości lub w części działalności związanej z ochroną środowiska i gospodarką wodną.

12. Podziału wydatków inwestycyjnych według podregionów i powiatów dokonano na podstawie faktycznej lokalizacji inwestycji.

Radni gmin i powiatów

1. Kadencja rad gmin, rad miejskich na prawach powiatu i rad powiatów trwa 4 lata, licząc od dnia wyborów.

2. Charakterystykę radnych w jednostkach samorządu terytorialnego oparto o wyniki sprawozdawczości za rok 2004, aktualizującej dane o radnych zawarte w obwieszczeniach terytorialnych komisji wyborczych z wyborów samorządowych w dniu 27 X 2002 r.

Bezpieczeństwo publiczne

1. Przestępstwo stwierdzone jest to zdarzenie, co do którego w zakończonym postępowaniu przygotowawczym potwierdzono, że jest przestępstwem. Przestępstwo jest to zbrodnia lub występki ścigany z oskarżenia publicznego lub z oskarżenia prywatnego objęty oskarżeniem prokuratora, a nadto każdy występki skarbowy, których charakter jako przestępstwa został potwierdzony w wyniku postępowania przygotowawczego.

Informacje o przestępstwach stwierdzonych

objects, or their clusters, protected due to their scientific, cultural, historic and commemorative values as well as to their unique landscape characteristics.

10. Data regarding investment expenditures and tangible effects of investments in environmental protection and water management are presented in accordance with the Polish Statistical Classification of Environmental Protection and Facilities, introduced on the basis of the Regulation of the Council of Ministers, dated 2 III 1999 (Journal of Laws No. 25, item 218). This classification was compiled on the basis of the ECE/UN Single European Standard Statistical Classification of Environmental Protection Activities and Facilities as well as the European System for the Collection of Economic Information on the Environment (SERRIE), implemented by the European Union.

11. Ecological funds are funds created from income originating from fees for the use of the natural environment and for introducing changes to it, i.e.: payments collected for emission of air pollutants, storing waste, the removal of trees and bushes as well as for the withdrawal and use of water and discharging sewage into water or into the ground, payments for designating agricultural land for non-agricultural purposes, fines for violating the requirements of environmental protection as well as other payments established by regional divisions of the state and local self-government administration. These funds are used to finance, in part or in full, activity connected with environmental protection and water management.

12. The division of investment expenditures by subregions and powiats is made on the basis of the actual location of the investment.

Councillors of gminas and powiat

1. Term of gmina councils, city councils in cities with powiat status and powiat councils lasts 4 years, counting from the day of election.

2. The characteristic of councillors in local self-government entities is based on reporting results for 2004, updating information concerning councillors included in announcements of local election commissions from the 27 X 2002 elections.

Public safety

1. An ascertained crime is an event, which after the completion of preparatory proceedings was confirmed as a crime. Crime is a felony or misdemeanour prosecuted upon by public accusation or private accusation by a public prosecutor, moreover every revenue related misdemeanour the character of which was confirmed as a crime as a result of preparatory proceedings.

Information regarding ascertained crimes and rates of detectability of delinquents in ascertained

i wskaźnikach wykrywalności sprawców przestępstw opracowano na podstawie statystyki policyjnej, uzupełnianej informacjami o śledztwach własnych prowadzonych w prokuraturach i o postępowaniach wobec nieletnich w sądach rodzinnych.

2. Wskaźnik wykrywalności sprawców przestępstw jest to stosunek liczby przestępstw wykrytych w danym roku (łącznie z wykrytymi po podjęciu z umorzenia) do liczby przestępstw stwierdzonych w danym roku, powiększonej o liczbę przestępstw stwierdzonych w podjętych postępowaniach, a umorzonych w latach poprzednich z powodu niewykrycia sprawców.

3. Dane o przestępstwach stwierdzonych ze względu na niedostępność informacji według gmin, zestawiono według zasięgu działania komend rejonowych policji (rejonów).

Powierzchnia i ludność

1. Dane opracowano na podstawie:

- 1) bilansów stanu i struktury ludności **faktycznie zamieszkałej** na terenie gminy. Bilanse ludności sporządzane są dla okresów międzyspisowych w oparciu o wyniki ostatniego spisu powszechnego, przy uwzględnieniu:
 - a) zmian w danym okresie spowodowanych ruchem naturalnym (urodzenia, zgony) i migracjami ludności (zameldowania i wymeldowania na pobyt stały z innych gmin i z zagranicy), a także przesunięciami adresowymi ludności z tytułu zmian administracyjnych,
 - b) różnicy między liczbą osób zameldowanych na pobyt czasowy ponad 2 miesiące na terenie gminy a liczbą osób czasowo nieobecnych uzyskiwanej z cyklicznie przeprowadzanych badań, która stanowi jednocześnie różnicę między liczbą osób zameldowanych na pobyt stały w gminie a liczbą osób faktycznie mieszkających na terenie gminy;
- 2) rejestrów Ministerstwa Spraw Wewnętrznych i Administracji - o migracjach wewnętrznych i zagranicznych na pobyt stały;
- 3) sprawozdawczości urzędów stanu cywilnego – o zarejestrowanych małżeństwach, urodzeniach i zgonach;
- 4) sprawozdawczości sądów okręgowych – o prawomocnie orzeczonych rozwodach i separacjach.

U w a g a. Począwszy od danych za 2000 r. bilans stanu i struktury ludności oraz wszystkie współczynniki demograficzne są opracowywane przy uwzględnieniu wyników Narodowego Spisu Powszechnego Ludności i Mieszkań 2002.

2. Przez ludność w wieku produkcyjnym rozumie się ludność w wieku zdolności do pracy. Dla mężczyzn przyjęto wiek 18-64 lata, dla kobiet - 18-59 lat. Wśród ludności w wieku produkcyjnym wyróżnia się ludność w wieku **mobilnym**, tj. w wieku 18-44 lata i **niemobilnym**, tj. mężczyźni - 45-64 lata, kobiety - 45-59 lat. Przez ludność **w wieku nieprodukcyjnym** rozumie się ludność

crimes has been prepared on the basis of police statistics, supplemented with information on investigations conducted by the public prosecutor's offices and family on juvenile proceeding in courts.

2. The rate of detectability of delinquents is the relation of the number of detected crimes, in a given year (including those detected after resumption) following discontinuance to the total number of crimes ascertained in a given year, plus the number of crimes recorded in commenced proceeding and discontinued in previous years due to undetected delinquents.

3. Data regarding ascertained crimes because of lack of information by gminas are presented by activity of police headquarters.

Area and population

1. Data were compiled on the basis of:

- 1) the balances of the size and structure of the population (**actually living** in a gmina). Population balances are compiled for periods between censuses on the basis of the last census, taking into account:
 - a) changes in a given period connected with vital statistics (births, deaths) and migration of the population (registering and canceling registration for permanent residence from other gminas and from abroad) as well as address changes of the population due to changes in the administrative division,
 - b) difference between the number of people registered for temporary stay for a period of more than 2 months in a gmina and the number of people temporary absent there being gathered on the basis of surveys conducted periodically, which simultaneously makes the difference between the number of people registered for permanent residence in a gmina and the number of people actually living in the gmina;
- 2) the registers of the Ministry of the Interior and Administration on internal and international migration of population for permanent residence;
- 3) documentation of Civil Status Offices regarding registered marriages, births and deaths;
- 4) documentation of regional courts - regarding legally valid decisions in actions for divorce and separation.

N o t e. Since 2000 the data regarding the population and its structure as well as demographic indices are compiled on the basis of the Population and Housing Census 2002.

2. The working age population refers to males aged 18-64, and females aged 18-59. In this category the age groups of **mobility** (i.e. 18-44) and **non-mobility** (i.e. 45-64 for males and 45-59 for females) are distinguished. **The nonworking age population** is defined as the **preworking age population**, i.e., up to the age of 17 and the **post-working age population**, i.e., 65 and more for

w wieku przedprodukcyjnym, tj. do 17 lat oraz w wieku poprodukcyjnym, tj. mężczyźni - 65 lat i więcej, kobiety - 60 lat i więcej.

3. Dane o ruchu naturalnym ludności w podziale terytorialnym opracowano: małżeństwa - według miejsca zameldowania męża przed ślubem, a jeśli mąż mieszkał na stałe za granicą - według miejsca zameldowania żony w Polsce przed zawarciem związku małżeńskiego; rozwody i separacje - według miejsca zamieszkania osoby wnoszącej powództwo; urodzenia - według miejsca zameldowania na pobyt stały matki noworodka; zgony - według miejsca zameldowania na pobyt stały osoby zmarłej.

Przyrost naturalny ludności stanowi różnicę między liczbą urodzeń żywych i zgonów w danym okresie.

4. Przez niemowlęta rozumie się dzieci w wieku poniżej 1 roku.

Dane o urodzeniach i zgonach (w tym zgonach niemowląt) prezentowane są zgodnie z kryteriami definicji urodzenia i zgonu noworodka rekomendowanej przez Światową Organizację Zdrowia.

5. Przeciętne dalsze trwanie życia wyraża średnią liczbę lat, jaką ma jeszcze do przeżycia osoba w wieku x lat, przy założeniu stałego poziomu umieralności z okresu, dla którego opracowano tablice trwania życia.

6. Dane o migracjach ludności opracowano na podstawie informacji o zameldowaniach na pobyt stały. Informacje te nie uwzględniają zmian adresu w obrębie tej samej gminy (miasta), z wyjątkiem gmin miejsko-wiejskich, dla których został zachowany podział na tereny miejskie i wiejskie.

Napływ ludności obejmuje zameldowania na pobyt stały, odpływ - wymeldowania ze stałego miejsca zamieszkania.

Rynek pracy. Wynagrodzenia. Świadczenia z ubezpieczeń społecznych

Rynek pracy

1. Dane o pracujących dotyczą osób wykonujących pracę przynoszącą im zarobek lub dochód. Nie ujęto pracujących w jednostkach budżetowych resortów spraw wewnętrznych i obrony narodowej oraz duchowieństwa wszystkich wyznań, fundacji, stowarzyszeń i innych organizacji.

Do pracujących według faktycznego miejsca pracy zalicza się:

- 1) osoby zatrudnione na podstawie stosunku pracy (umowa o pracę, powołanie, mianowanie lub wybór);
- 2) pracodawców i pracujących na własny rachunek, a mianowicie:
 - a) właścicieli, współwłaścicieli i dzierżawców gospodarstw indywidualnych w rolnictwie (łącznie z pomagającymi członkami ich rodzin), tj. pracujących w gospodarstwach indywidualnych (o powierzchni użytków rolnych do 1 ha i powyżej 1 ha) oraz indywidualnych właścicieli zwierząt gospodarskich nieposiadających użytków rolnych; patrz ust. 5 na str. 19,

males and 60 and more for females.

3. Data regarding the vital statistics according to territorial division were compiled as follows: marriages - by the husband's place of permanent residence before contracting of a marriage or by the wife's place of residence in Poland if her husband stayed permanently abroad before contracting of a marriage; divorces and separations - according to the plaintiff's place of residence; births - according to the mother's place of permanent residence; deaths - according to the place of permanent residence of the deceased.

Natural increase of the population accounts for the difference between the number of live births and deaths in a given period.

4. Infant is a child under the age of 1.

Data by births and deaths (including infant deaths) are presented according to criteria of the definition of infant births and deaths recommended by the World Health Organization (WHO).

5. Life expectancy is expressed by the average number of years that a person at the exact age x still has to live on, assuming a fixed mortality level from the period for which life expectancy tables were compiled.

6. Data regarding migration of the population were compiled on the basis of information regarding the registration for permanent residence. This information does not include changes of address within the same gmina (town), with the exception of urban-rural gminas for which the division into urban and rural areas has been kept.

The inflow of the population includes registration of arrival for permanent residence, outflow - registration of departure from permanent residence.

Labour market. Wages and salaries. Social security benefits

Labour market

1. Data regarding employment concern persons performing work providing earnings or income. Data do not include persons employed in budgetary entities of the Ministry of the Interior and the Ministry of the National Defence as well as clergy, foundations, associations and other organizations.

Employed persons by actually workplace are:

- 1) employees hired on the basis of employment contracts (labour contract, call-up, appointment or election);
- 2) employers and own-account workers, i.e.:
 - a) owners, co-owners and leaseholders of private farms in agriculture (including contributing family workers), i.e., working on private farms (with area up to 1 ha and more than 1 ha of agricultural land) as well as individual owners of livestock who do not possess agricultural land; see item 5 on page 19,

- b) właściciele i współwłaściciele (łącznie z pomagającymi członkami ich rodzin; z wyłączeniem wspólników spółek, którzy nie pracują w spółce), podmiotów prowadzących działalność gospodarczą poza gospodarstwami indywidualnymi w rolnictwie,
 - c) inne osoby pracujące na własny rachunek, np. osoby wykonujące wolne zawody;
- 3) osoby wykonujące pracę nakładczą;
 - 4) agentów (łącznie z pomagającymi członkami ich rodzin oraz osobami zatrudnionymi przez agentów);
 - 5) członków spółdzielni produkcji rolniczej (rolniczych spółdzielni produkcyjnych, innych spółdzielni zajmujących się produkcją rolną i spółdzielni kółek rolniczych).

2. Pełnozatrudnieni są to osoby zatrudnione w pełnym wymiarze czasu pracy obowiązującym w danym zakładzie pracy lub na danym stanowisku pracy, w tym również osoby, które zgodnie z obowiązującymi przepisami pracują w skróconym czasie pracy, np. z tytułu warunków szkodliwych dla zdrowia lub przedłużonym czasie pracy, np. dozorczy mienia; **niepełnozatrudnieni** są to osoby, które zgodnie z umową o pracę pracują stale w niepełnym wymiarze czasu pracy. Niepełnozatrudnieni w głównym miejscu pracy są to osoby, które oświadczyły, że dany zakład jest ich głównym miejscem pracy.

3. Dane dotyczące pracujących według stanu podano bez przeliczenia niepełnozatrudnionych na pełnozatrudnionych, przy przyjęciu zasady jednorazowego ujmowania tych osób **w głównym miejscu pracy**.

4. Dane dotyczące przeciętnego zatrudnienia ujmują wyłącznie zatrudnionych na podstawie stosunku pracy. Informacje dotyczą pracowników pełnozatrudnionych oraz niepełnozatrudnionych w przeliczeniu na pełnozatrudnionych.

5. Dane dotyczące pracujących w gospodarstwach indywidualnych w rolnictwie według stanu:

- 1) dla lat 2000, 2001 i 2002 (licznik) wyszacowano przy wykorzystaniu wyników Powszechnego Spisu Rolnego przeprowadzonego w czerwcu 1996 r.;
- 2) dla lat 2002 (mianownik), 2003 i 2004 wyszacowano przy wykorzystaniu wyników Narodowego Spisu Powszechnego Ludności i Mieszkań 2002 oraz Powszechnego Spisu Rolnego 2002.

Dane o pracujących w gospodarstwach indywidualnych w rolnictwie w 2002 r. opracowane na podstawie Narodowego Spisu Powszechnego Ludności i Mieszkań 2002 różnią się od danych opracowanych na podstawie Powszechnego Spisu Rolnego 1996 r., gdyż w spisie 2002:

- 1) znacznie mniejsza liczba osób zadeklarowała pracę w swoim gospodarstwie rolnym;
- 2) do pracujących w gospodarstwach indywidualnych w rolnictwie nie zaliczono osób pracujących:
 - a) w gospodarstwach o powierzchni użytków rolnych powyżej 1 ha produkujących **wyłącznie** na własne potrzeby,
 - b) w gospodarstwach o powierzchni użytków rolnych do 1,0 ha (łącznie z indywidualnymi właścicielami zwierząt gospodarskich nieposiadających użytków rolnych) produkujących

b) owners and co-owners (including contributing family workers; excluding partners in companies who do not work in them), units conducting economic activity excluding private farms in agriculture,

c) other self-employed persons, e.g. self-employed professionals;

- 3) persons engaged in outwork;
- 4) agent (including contributing family workers and persons employed by agents);
- 5) members of agricultural production co-operatives, (agricultural producers' co-operatives, other co-operatives engaged in agricultural production and agricultural farms' co-operatives).

2. Full-time paid employees are persons employed on a full-time basis, as defined by a given company or for a given position, as well as persons who, in accordance with regulations, work a shortened work-time period, e.g. due to hazardous conditions, or a longer work-time period, e.g. property caretaker; **part-time paid employees** are persons who, in accordance with labour contracts, regularly work on a part-time basis. Part-time paid employees in the main workplace are persons who declared that the given workplace is their main workplace.

3. Data concerning employment on a given day are presented without converting part-time paid employees into full-time paid employees, each person being listed once according to the **main job**.

4. Data concerning average paid employment include exclusively employees hired on the basis of an employment contract. Information concerns full- and part-time paid employees in terms of full-time paid employees.

5. Data concerning persons employed on private farms in agriculture on a given day:

- 1) for the years 2000, 2001 and 2002 (numerator) estimated with the use of the results of Agricultural Census conducted in June 1996;
- 2) for the years 2002 (denominator), 2003 and 2004 estimated with the use of the Population and Housing Census 2002 and Agricultural Census 2002.

Data on persons employed on private farms in agriculture in 2002, compiled on the basis of the 2002 Population and Housing Census, differ from the data compiled on the basis of the 1996 Agricultural Census because in 2002 census:

- 1) significantly fewer people declared to work on their farms;
- 2) the following employed persons were not included in the employed on private farms:
 - a) on farms with the area more than 1 ha of agricultural land producing **only** for their own needs,
 - b) on farms with the area to 1 ha of agricultural land (including individual owners of livestock

wyłącznie lub **głównie** na własne potrzeby.

6. Dane o liczbie **bezrobotnych zarejestrowanych** zgodnie z ustawą z dnia 20 IV 2004 r. o promocji zatrudnienia i instytucjach rynku pracy obowiązującą od 1 VI 2004 r. (Dz. U. Nr 99, poz. 1001), obejmują osoby niezatrudnione i niewykonujące innej pracy zarobkowej, zdolne i gotowe do podjęcia zatrudnienia w pełnym wymiarze czasu pracy (bądź jeśli są to osoby niepełnosprawne – zdolne i gotowe do podjęcia zatrudnienia co najmniej w połowie tego wymiaru czasu pracy), nieuczące się w szkole, z wyjątkiem szkół dla dorosłych lub szkół wyższych w systemie wieczorowym albo zaocznym, zarejestrowane we właściwym dla miejsca zameldowania (stałego lub czasowego) powiatowym urzędzie pracy oraz poszukujące zatrudnienia lub innej pracy zarobkowej, jeżeli m.in.:

- ukończyły 18 lat,
- nie ukończyły: kobiety – 60 lat, mężczyźni – 65 lat;
- nie nabyły prawa do emerytury lub renty z tytułu niezdolności do pracy, renty socjalnej, nie pobierają świadczenia lub zasiłku przedemerytalnego, świadczenia rehabilitacyjnego, zasiłku chorobowego lub macierzyńskiego,
- nie są właścicielami lub posiadaczami (samoistnymi lub zależnymi) nieruchomości rolnej o powierzchni użytków rolnych powyżej 2 ha przeliczeniowych, nie podlegają ubezpieczeniu emerytalnemu i rentowemu z tytułu stałej pracy jako współmałżonek lub domownik w gospodarstwie rolnym o powierzchni użytków rolnych przekraczającej 2 ha przeliczeniowe;
- nie podjęły pozarolniczej działalności lub nie podlegają – na podstawie odrębnych przepisów – obowiązkowi ubezpieczenia społecznego, z wyjątkiem ubezpieczenia społecznego rolników,
- nie uzyskują miesięcznie przychodu w wysokości przekraczającej połowę minimalnego wynagrodzenia za pracę, z wyłączeniem przychodów od środków pieniężnych zgromadzonych na rachunkach bankowych.

Od 1997 r. za bezrobotnego nie uważa się osoby odbywającej szkolenie oraz staż u pracodawcy.

Za **długotrwale bezrobotne** uważa się osoby pozostające bez pracy dłużej niż 1 rok.

Do 31 V 2004 r. obowiązywała ustawa z 14 XII 1994 r. o zatrudnieniu i przeciwdziałaniu bezrobociu (jednolity tekst Dz. U. 2003 Nr 58, poz. 514, z późniejszymi zmianami).

7. **Stopę bezrobocia rejestrowanego** obliczono jako stosunek liczby bezrobotnych zarejestrowanych do liczby cywilnej ludności aktywnej zawodowo (ogółem oraz danej grupy), tj. bez osób odbywających czynną służbę wojskową oraz pracowników jednostek budżetowych prowadzących działalność w zakresie obrony narodowej i bezpieczeństwa publicznego. Stopę bezrobocia podaje się z uwzględnieniem pracujących w gospodarstwach indywidualnych w rolnictwie (będących składową cywilnej ludności aktywnej zawodowo) wyszacowanych: dla lat 2000, 2001 i 2002

who do not possess agricultural land) producing only or mainly for their own needs.

6. Data regarding **registered unemployed persons** in accordance with the Law dated 20 IV 2004 on Promotion of Employment and Labour Market Institutions, in force since 1 VI 2004 (Journal of Laws No. 99, item 1001) include persons who are not employed and not performing any income-generating work, able and ready to take full-time employment (or in case of disabled persons – are able and ready to take employment at least half the full work-time required within a given occupation or service), are not attending any full-time school with the exception of schools for adults or tertiary schools in the evening or weekend education system, and registered in the powiat labour office corresponding to the person's permanent or temporary place of residence, and seeking employment or any other income-generating work if they, among others:

- are aged 18 or more,
- are aged less than 60 (women), less than 65 (men),
- did not acquire the right to retirement pay or pension resulting from an inability to work, pension due to training, disability welfare pension, are not receiving: a pre-retirement benefit or allowance, a rehabilitation benefit, a sick or maternity benefit;
- are not owners or holders (sole or dependent) of agricultural real estate with an area of agricultural land exceeding 2 convertible ha; are not subject to retirement and pension insurance from full-time work due to being a spouse or a member of an agricultural household with an area of agricultural land exceeding 2 convertible ha;
- did not undertake non-agricultural activity or are not subject, on the basis of separate regulations, to compulsory social security or a retirement provision, excluding social insurance of farmers,
- do not receive monthly income of the amount exceeding half of minimal remuneration for work; excluding income generated from money gathered on bank accounts.

Since 1997, a person attending training as well as an internship with the employer is not considered unemployed.

Long-term unemployed persons are persons unemployed for longer than 1 year.

Until 31 V 2004 the obligatory was the Law dated 14 XII 1994 on Employment and Combating Unemployment (uniform text Journal of Laws 2003 No. 58, item 514, with later amendments).

7. **The registered unemployment rate** is calculated as the ratio of the number of registered unemployed persons to the economically active civilian population (total and for a given group), i.e., excluding persons in active military service as well as employees of budgetary entities conducting activity within the scope of national defence and public safety. The unemployment rate is given considering employed persons on private

(licznik) – na podstawie wyników Powszechnego Spisu Rolnego 1996; dla lat 2002 (mianownik), 2003 i 2004 – Narodowego Spisu Powszechnego Ludności i Mieszkań 2002 oraz Powszechnego Spisu Rolnego 2002.

8. Informacje o zatrudnionych w warunkach zagrożenia czynnikami szkodliwymi dla zdrowia opracowano na podstawie sprawozdawczości; dane:

- 1) obejmują zatrudnionych w jednostkach zaliczanych do sekcji: rolnictwo, łowiectwo i leśnictwo (bez gospodarstw indywidualnych w rolnictwie oraz gospodarki łowieckiej); rybactwo (bez rybołówstwa w wodach morskich); górnictwo; przetwórstwo przemysłowe; wytwarzanie i zaopatrywanie w energię elektryczną, gaz, wodę; budownictwo; handel i naprawy; transport, gospodarka magazynowa i łączność; obsługa nieruchomości i firm (w zakresie informatyki i działalności pokrewnej oraz prowadzenia prac badawczo-rozwojowych w dziedzinie nauk przyrodniczych i technicznych); edukacja (w zakresie szkolnictwa wyższego); ochrona zdrowia i pomoc społeczna (bez opieki wychowawczej i społecznej); działalność usługowa komunalna, społeczna i indywidualna, pozostała (w zakresie odprowadzania i oczyszczania ścieków, gospodarowania odpadami, pozostałych usług sanitarnych i pokrewnych);
- 2) dotyczą osób narażonych na działanie czynników związanych: ze środowiskiem pracy (substancje chemiczne, przemysłowe pyły zwłókniające, hałas, wibracja, gorący lub zimny mikroklimat itp.), z uciążliwością pracy (wymuszona pozycja ciała, nadmierne obciążenie fizyczne itp.) oraz z czynnikami mechanicznymi związanymi z maszynami szczególnie niebezpiecznymi.

Wynagrodzenia

9. Przeciętne miesięczne wynagrodzenia (nominalne) przypadające na 1 zatrudnionego obliczono przyjmując:

- wynagrodzenia osobowe, bez wynagrodzeń osób wykonujących pracę nakładczą oraz uczniów, a także osób zatrudnionych za granicą,
- wypłaty z tytułu udziału w zysku i w nadwyżce bilansowej w spółdzielniach,
- dodatkowe wynagrodzenia roczne dla pracowników jednostek sfery budżetowej,
- honoraria wypłacone niektórym grupom pracowników za prace wynikające z umowy o pracę, np. dziennikarzom, realizatorom filmów, programów radiowych i telewizyjnych.

10. Dane o przeciętnych miesięcznych wynagrodzeniach brutto przypadających na 1 zatrudnionego obejmują zaliczki na poczet podatku dochodowego od osób fizycznych (wprowadzonego od 1 I 1992 r.) oraz obowiązkowe składki na ubezpieczenia społeczne (emerytalne, rentowe i chorobowe) płacone przez ubezpieczonego pracownika, wprowadzone z dniem 1 I 1999 r. zgodnie z ustawą z dnia 13 X 1998 r. o systemie ubezpieczeń społecznych (Dz. U. Nr 137, poz. 887, z późniejszymi zmianami).

farms in agriculture (as a part of the economically active civilian population) estimated: for 2000, 2001 and 2002 (numerator) on the basis of the results of the Agricultural Census 1996; for 2002 (denominator), 2003 and 2004 – of the Population and Housing Census 2002 and the Agricultural Census 2002.

8. Information regarding persons working in hazardous conditions i.e., with substances hazardous to health is compiled on the basis of reports. Data concern persons:

- 1) *employed by entities included in the sections: agriculture, hunting and forestry (excluding private farms in agriculture and hunting); fishing (excluding sea-fishing); mining; manufacturing; electricity, gas and water supply; construction; trade and repair; transport, storage and communication; real estate, renting and business activities (in regard to computer and related activities and research and experimental development on natural sciences and engineering); education (in regard to higher education); health and social work (excluding social work activities); other community, social and personal service activities (in the scope of sewage and refuse disposal, sanitation and similar activities);*
- 2) *exposed to factors connected with the work environment (chemical substances, fibrosis-inducing industrial dusts, noise, vibrations, hot or cold micro-climates, etc.), strenuous work conditions (forced body positioning, excessive physical exertion, etc.) as well as mechanical factors connected with particularly dangerous machinery.*

Wages and salaries

9. The average monthly (nominal) wages and salaries per paid employee were calculated assuming:

- *personal wages and salaries, excluding wages and salaries of persons engaged in outwork as well as apprentices and persons employed abroad,*
- *payments from profit and balance surplus in co-operatives,*
- *annual extra wages and salaries for employees of budgetary sphere entities,*
- *fees paid to selected groups of employees for performing work in accordance with a labour contract, e.g., to journalists, film producers, radio and television program producers.*

10. *Data regarding the average monthly gross wages and salaries per paid employee include the deduction from pay for personal income taxes (introduced on 1 I 1992) and contributions to compulsory social security (retirement, pension and illness) paid by insured employee, introduced on 1 I 1999, in accordance with the Law on the Social Security System, dated 13 X 1998 (Journal of Laws No. 137, item 887, with later amendments).*

Świadczenia z ubezpieczeń społecznych

11. Świadczenia emerytalne i rentowe (poza rolnikami indywidualnymi) finansowane są z Funduszu Ubezpieczeń Społecznych, którym dysponuje Zakład Ubezpieczeń Społecznych. Informacje o świadczeniach emerytalnych i rentowych rolników indywidualnych dotyczą świadczeń finansowanych z Funduszu Emerytalno-Rentowego, którym dysponuje Kasa Rolniczego Ubezpieczenia Społecznego, a także z Funduszu Ubezpieczeń Społecznych, w przypadku gdy rolnicy posiadają uprawnienia do łącznego pobierania świadczeń z obu tych funduszy.

12. Świadczenia emerytalne i rentowe obejmują kwotę świadczeń należnych (bieżących i wyrównawczych). Świadczenia nie obejmują zasiłków rodzinnych i pielęgnacyjnych wypłacanych emerytom i rencistom na członków ich rodzin.

Infrastruktura komunalna. Mieszkania

Infrastruktura komunalna

1. Dane o **urządzeniach komunalnych** dotyczą urządzeń czynnych i prezentowane są według lokalizacji obiektów.

2. Informacje o sieci wodociągowej, kanalizacyjnej i gazowej obejmują sieć obsługującą gospodarstwa domowe i innych użytkowników.

Informacje o **długości sieci wodociągowej i gazowej** dotyczą przewodów ulicznych bez połączeń prowadzących do budynków mieszkalnych i innych obiektów. Informacje uwzględniają dane o sieci przesyłowej (magistralnej) oraz sieci rozdzielczej.

Dane o **długości sieci kanalizacyjnej**, oprócz przewodów ulicznych uwzględniają kolektory, tj. przewody odbierające ścieki z sieci ulicznej; nie uwzględniają natomiast kanałów przeznaczonych wyłącznie do odprowadzania wód opadowych.

Przez **połączenia wodociągowe, kanalizacyjne i gazowe** prowadzące do budynków mieszkalnych (łącznie z budynkami zbiorowego zamieszkania, jak np.: hotele pracownicze, domy studenckie i internaty, domy opieki społecznej) rozumie się odgałęzienia łączące poszczególne budynki z siecią rozdzielczą lub w przypadku kanalizacji – z siecią ogólnospławną.

3. Dane o **korzystających z wodociągu i kanalizacji** obejmują ludność zamieszkałą w budynkach mieszkalnych dołączonych do określonej sieci oraz ludność korzystającą z wodociągu poprzez źródle podwórzowe i uliczne (urządzenia zainstalowane do ulicznego przewodu wodociągowego), a w przypadku kanalizacji — wpusty kanalizacyjne.

Dane o **korzystających z gazu** dotyczą ludności w mieszkaniach wyposażonych w instalacje gazu z sieci.

Dane o ludności korzystającej z wodociągu, kanalizacji i gazu obejmują również ludność

Social security benefits

11. Retirement pay and pension benefits (excluding those for farmers) are financed from the Social Insurance Fund of the Social Insurance Institution. Information regarding retirement pay and pension benefits for farmers concerns benefits financed from the Pension Fund of the Agricultural Social Insurance Fund as well as from the Social Insurance Fund, in the case of farmers who are authorized to receive benefits from both of these funds simultaneously.

12. Retirement pay and pension benefits include the amount of benefits due (current and compensatory). Benefits do not include family and nursing benefits paid to persons receiving retirement pay and pension for their families.

Municipal infrastructure. Dwellings

Municipal infrastructure

1. Data regarding **municipal installations** concern operative installations; data is presented by location of constructions.

2. Information regarding the length of the water-line, the sewerage systems and gas-line system includes systems servicing households and others.

Information regarding the **length of the water-line and gas-line network** concerns street conduits excluding connections leading to residential buildings and other constructions. Information connected those networks includes data on the transmission (main) and the distribution network.

Data regarding the **length of the sewerage network**, apart from street conduits, include collectors, i.e., conduits receiving sewerage from the street network; while they do not include sewers designed exclusively for draining run-off.

Water-line, sewerage and gas-line connections leading to residential buildings (including buildings with multiple residents, e.g.: employee boarding houses, student dormitories and boarding schools, social welfare homes) are understood as branches linking individual buildings with the distribution system or, in the case of the sewerage system, with the main drainage system.

3. Data regarding the **users of water-line systems and sewerage systems** include the population living in residential buildings connected to a defined system as well as the population using a water-line system through a common courtyard or street outlet (equipment connected to the street water-line conduit), and in the case of sewerage — sewerage inlets.

Data regarding the **gas users** concern the population in dwellings equipped with gas installations connected to the gas-line system.

Data regarding the population using the water-

w budynkach zbiorowego zamieszkania.

4. Dane o liczbie odbiorców i zużyciu energii elektrycznej dotyczą gospodarstw domowych w miastach, nie obejmują gospodarstw domowych, których głównym źródłem utrzymania jest dochód z użytkowanego gospodarstwa indywidualnego w rolnictwie.

Dane o **zużyciu energii elektrycznej i gazu z sieci** w gospodarstwach domowych (w tym również zużycie w gospodarstwach domowych prowadzących drobną działalność usługową) ustalono w oparciu o zaliczkowy system opłat.

Mieszkania

1. Informacje o **zasobach mieszkaniowych i mieszkaniach oddanych do użytkowania** dotyczą mieszkań, a także izb i powierzchni użytkowej w tych mieszkaniach, znajdujących się w budynkach mieszkalnych i niemieskalnych. Nie obejmują one lokali zbiorowego zamieszkania (np. hoteli pracowniczych, domów studenckich, internatów, domów opieki społecznej i in.) i pomieszczeń nieprzeznaczonych na cele mieszkalne, a z różnych względów zamieszkałych (np. pomieszczenia inwentarskie, barakowozy, statki, wagony i in.).

Mieszkanie jest to lokal składający się z kilku lub jednej izby, łącznie z pomieszczeniami pomocniczymi, wybudowany lub przebudowany dla celów mieszkalnych dla jednej rodziny, konstrukcyjnie wydzielony (trwałymi ścianami) w obrębie budynku, do którego to lokalu prowadzi niezależne wejście z klatki schodowej, ogólnego korytarza, wspólnej sieni bądź bezpośrednio z ulicy, podwórza lub ogrodu.

Izba jest to pomieszczenie w mieszkaniu oddzielone od innych pomieszczeń stałymi ścianami, o powierzchni co najmniej 4 m², z bezpośrednim oświetleniem dziennym, tj. oknem lub oszklonymi drzwiami w ścianie zewnętrznej budynku. Za izbę uważa się zarówno pokój, jak i kuchnię – jeżeli odpowiada warunkom określonym w definicji.

Dane o liczbie izb w mieszkaniu uwzględniają także izby użytkowane stale i wyłącznie do prowadzenia działalności gospodarczej, jeżeli izby te znajdowały się w obrębie mieszkania konstrukcyjnego i nie miały dodatkowego, oddzielnego wejścia z ulicy, podwórza lub z ogólnie dostępnej części budynku.

Powierzchnia użytkowa mieszkania jest to łączna powierzchnia pokoi, kuchni, przedpokoi, łazienek i wszystkich innych pomieszczeń wchodzących w skład mieszkania.

2. Dane o zasobach mieszkaniowych podano na podstawie bilansu zasobów mieszkaniowych – według stanu w dniu 31 XII, w każdorazowym podziale administracyjnym.

3. Bilanse zasobów mieszkaniowych sporządza się dla okresów międzyspisowych w oparciu o wyniki ostatniego spisu powszechnego, uwzględniając przyrosty i ubytki zasobów mieszkaniowych z bieżącej sprawozdawczości.

4. Pod względem rodzaju podmiotów władają-

-line system, the sewerage system and the gas-line system also include the population in collective accommodation facilities.

4. Data regarding the number of consumers and the consumption of electricity, concern households of urban areas, do not include households, in which the main source of maintenance is income from a private farm in agriculture.

Data regarding the **consumption of electricity and gas from the gas-line network** in households (including also consumption in households conducting small-scale service activity) have been estimated on the basis of the prepayment system of charges.

Dwellings

1. Information regarding **dwelling stocks and completed dwellings** concerns dwellings, as well as rooms and the usable floor space in these dwellings, located in residential and non-residential buildings. Data do not include collective accommodation facilities (e.g., employee hostels, student dormitories and boarding schools, social welfare homes and others) and spaces not designed for residential purposes, but which for various reasons are inhabited (e.g., animal accommodations, caravans, ships, wagons and others).

A dwelling is a premise comprising one or several rooms including auxiliary spaces, built or remodelled for residential purposes for a single family, structurally separated (by permanent walls) within a building, into which a separate access leads from a staircase, passage, common hall or directly from the street, courtyard or garden.

A room is a space in a dwelling separated from other spaces by permanent walls, with an area of at least 4 m², with direct day lighting, i.e., with a window or door containing a glass element in an external wall of the building. A kitchen area is treated as a room if it meets the conditions described in the definition.

Data concerning the number of rooms in a dwelling also include rooms used regularly and exclusively to conduct economic activity, if these rooms were located within a separately constructed dwelling and did not have an additional, separate access from the street, courtyard and from a common space in the building.

The usable floor space of a dwelling is the total usable floor space of the rooms, kitchen, foyers, bathrooms, and all other spaces comprising the dwelling.

2. Data on dwelling stocks is based on balances of net dwelling stocks – as of 31 XII, in accordance with the respective administrative division.

3. For the inter-census period, balances of net dwelling stocks are compiled on the basis of the results of the last national census including increases and decreases in dwelling stocks from the current reports.

4. As regards the type of ownership, dwellings were classified as owned by:

cych sklasyfikowano mieszkania na stanowiące własność:

- 1) **spółdzielni mieszkaniowych** – mieszkania własnościowe lub lokatorskie, do których zaliczone zostały mieszkania stanowiące własność spółdzielni, zajmowane na podstawie stosunku najmu;
 - 2) **gmin** – mieszkania stanowiące własność gminy lub powiatu (lokalnej wspólnoty samorządowej), a także mieszkania przekazane gminie, ale pozostające w dyspozycji jednostek użyteczności publicznej, takich jak: zakłady opieki zdrowotnej, ośrodki pomocy społecznej, jednostki systemu oświaty, instytucje kultury;
 - 3) **zakładów pracy** (sektora publicznego i prywatnego);
 - 4) **Skarbu Państwa** – mieszkania pozostające w zasobie: Agencji Własności Rolnej Skarbu Państwa, Wojskowej Agencji Mieszkaniowej, w zarządzie jednostek podległych ministerstwu: Obrony Narodowej, Spraw Wewnętrznych i Administracji, Sprawiedliwości, w zarządzie organów władzy państwowej, administracji państwowej, kontroli państwowej itp.;
 - 5) **osób fizycznych** – mieszkania, do których prawo własności posiada osoba fizyczna (jedna lub więcej), przy czym osoba ta:
 - może być właścicielem całej nieruchomości (np. indywidualny dom jednorodzinny),
 - może posiadać udział w nieruchomości wspólnej, jako właściciel lokalu mieszkalnego, np. znajdującego się w budynku wielomieszkaniowym objętym wspólnotą mieszkaniową. Zaliczono tu również mieszkania w budynkach spółdzielni mieszkaniowych, dla których na mocy ustawy z dnia 15 XII 2000 r. o spółdzielniach mieszkaniowych zostało ustanowione odrębne prawo własności na rzecz osoby fizycznej (osób fizycznych) ujawnione w księdze wieczystej.
- Pojęcie **wspólnoty mieszkaniowej** odnosi się do budynku wielomieszkaniowego, w którym część lub wszystkie lokale stanowią wyodrębnione własności, potwierdzone wpisem do księgi wieczystej. Wspólnotę mieszkaniową tworzy ogół właścicieli lokali (mieszkalnych i użytkowych) w danym budynku;
- 6) **towarzystw budownictwa społecznego**;
 - 7) **pozostałych podmiotów** – mieszkania stanowiące własność instytucji budujących dla zysku – przeznaczone na sprzedaż, ale jeszcze niesprzedane osobom fizycznym lub na wynajem, mieszkania stanowiące własność instytucji wyznaniowych, stowarzyszeń, partii, związków zawodowych itp.

5. Informacje o mieszkaniach oddanych do użytkowania dotyczą mieszkań w budynkach nowowybudowanych i rozbudowanych (w części stanowiącej rozbudowę) oraz uzyskanych w wyniku przebudowy pomieszczeń niemieszkalnych.

Podziału na mieszkania w budynkach spółdzielni mieszkaniowych, indywidualnych (tj. realizowanych przez osoby fizyczne, kościoły i związki wyznaniowe) oraz realizowanych z przeznaczeniem na

- 1) **housing co-operatives** – owner-occupied or resident's dwellings, which include dwellings owned by the co-operatives, occupied on the grounds of rental relation;
- 2) **gminas** – dwellings which are owned by a gmina or a powiat (local self-government community), and also dwellings handed over to a gmina, but remaining at the disposal of units of public use such as: health care centres, social aid centres, units of education system, institutions of culture;
- 3) **workplaces** (of public and private sector);
- 4) **State Treasury** – dwellings remaining as the stock of: State Treasury Agricultural Ownership Agency, Military Housing Agency, under the management of units subordinated to the ministries of: National Defence, Internal Affairs and Administration, Justice, under the management of state authority organs, state administration, state control etc.;
- 5) **natural persons** – dwellings, the title of ownership of which belongs to a natural person (one or more), while this person:
 - can be the owner of the whole real estate (for example an individual detached house),
 - can have a share in a shared real estate, as the owner of a dwelling for example located in a building comprising of multiple dwellings included in a housing community. Dwellings in buildings of co-operatives were also included, for which, on the grounds of the Law dated 15 XII 2000 on housing co-operatives, a separate ownership title was established for the benefit of a natural person (natural persons) found in land and mortgage register.

The notion of **housing community** refers to a building comprising of multiple dwellings, in which a part or all dwellings constitute separate properties, certified by a record in land and mortgage register. Housing co-operative constitutes of all owners of dwellings (housing and usable) in a given building;

- 6) **social building societies**;
- 7) **other entities** – dwellings constituting ownership of institutions, building for profit – planned to be sold, but not sold yet to natural persons or for rental, dwellings owned by religious institutions, associations, parties, trade unions etc.

5. Information regarding completed dwellings concerns dwellings in newly built and expanded buildings (partly comprising the expansion) as well as dwellings obtained as a result of investment adaptations, together with dwellings obtained from conversion of non-residential spaces.

The division of dwellings into buildings of housing co-operatives, private buildings (i.e., realized by natural persons, churches and religious associations) as well as dwellings realized for sale or rent was made on the basis of the way of construction financing or dwellings designing.

Information regarding the results of **private**

sprzedaż lub wynajem dokonano na podstawie sposobu finansowania budowy lub przeznaczenia mieszkań.

Informacje o efektach **budownictwa indywidualnego** dotyczą mieszkań oddanych do użytkowania przez osoby fizyczne (prowadzące i nieprowadzące działalność gospodarczą), kościoły i związki wyznaniowe, z przeznaczeniem na użytek własny inwestora lub na sprzedaż i wynajem.

Edukacja i wychowanie

1. Z dniem 1 IX 1999 r. rozpoczęto wprowadzanie reformy ustroju szkolnego, której zasady reguluje ustawa z dnia 8 I 1999 r. – Przepisy wprowadzające reformę ustroju szkolnego (Dz. U. Nr 12, poz. 96) z późniejszymi zmianami.

W wyniku wdrażania nowego systemu edukacji:

- w roku szkolnym 1999/2000 w miejsce 8-letnich szkół podstawowych powstały 6-letnie szkoły podstawowe i 3-letnie gimnazja, w których nauka jest obowiązkowa; w związku z powyższym od roku szkolnego 2001/02 nie przeprowadza się naboru do klas pierwszych szkół ponadpodstawowych dla młodzieży, tj. zasadniczych (zawodowych) i średnich ogólnokształcących oraz zawodowych – na podbudowie programowej VIII klasy szkoły podstawowej (nie dotyczy szkół średnich zawodowych – na podbudowie programowej szkoły zasadniczej – zawodowej), natomiast nadal trwa nabór do klas pierwszych szkół ponadpodstawowych dla dorosłych,
- w roku szkolnym 2002/03 zaczął funkcjonować system szkół ponadgimnazjalnych (I klasa), obejmujący: 2-3 letnie zasadnicze szkoły zawodowe, 3-letnie licea ogólnokształcące, 3-letnie licea profilowane i 4-letnie technika oraz w roku szkolnym 2004/2005 – dla absolwentów zasadniczych szkół zawodowych – 2-letnie uzupełniające licea ogólnokształcące i 3-letnie technika uzupełniające.

Ponadto do szkół ponadgimnazjalnych zalicza się od roku szkolnego 2003/04 szkoły artystyczne dające uprawnienia zawodowe, które do roku szkolnego 2002/03 (w przypadku absolwentów - do roku szkolnego 2003/04) zaliczano do ponadpodstawowych średnich szkół zawodowych.

2. W związku ze stopniowym wprowadzaniem reformy ustroju szkolnego, obok **szkół ponadgimnazjalnych** (dla absolwentów gimnazjum), działają jeszcze – do czasu zakończenia cyklu kształcenia – **szkoły ponadpodstawowe** (dla absolwentów 8-letniej szkoły podstawowej) oraz ich oddziały będące w strukturze szkół ponadgimnazjalnych (część szkół ponadpodstawowych została przekształcona w szkoły ponadgimnazjalne).

3. Prezentowane w dziale dane dotyczą: wychowania przedszkolnego, szkół dla dzieci i młodzieży (podstawowych, gimnazjalnych, ponadpodstawowych i ponadgimnazjalnych), policealnych oraz szkół dla dorosłych (podstawowych, gimnazjalnych, ponadpodstawowych i ponadgimnazjalnych).

construction concerns dwellings completed by natural persons (conducting or not conducting economic activity), churches and religious associations, designed for the own use of the investor or for sale and rent.

Education

1. On 1 IX 1999 the introduction of school system's reform was initiated, the rules of which were regulated by the Law of 8 I 1999 – Regulations introducing the reform of school system (Journal of Laws No. 12, item 96) with later amendments.

As a result of introduction of new educational system:

- in 1999/2000 school year instead of 8-year primary schools, 6-year primary schools and 3-year lower secondary schools were established, education in which was compulsory; due to this since 2001/02 no enrolment will have been carried out to first grades of upper secondary (post-primary) schools for youth, i.e. basic vocational schools and secondary schools general secondary and vocational schools – on the programme basis of 8-year primary school (irrelevant for secondary vocational schools - with programme basis of basic vocational schools), however enrolment to first grades of upper secondary (post-primary) schools for adults was still in progress,
- in 2002/03 school year a system of upper secondary schools (1st grade), including: 2-3-year basic vocational schools, 3-year general secondary schools, 3-year specialized secondary schools, and 4-year technical secondary schools and in 2004/05 school year – for graduates of basic vocational schools – 2-year supplementary general schools and 3-year supplementary technical schools.

Moreover, upper secondary schools since 2003/04 school year cover art schools leading to professional certification, which until 2002/03 school year (and in case of graduates – until 2003/04 school year) were classified to vocational secondary (post-primary) schools.

2. In relation to gradual introduction of school system's reform, besides **upper secondary schools** (for graduates of lower secondary schools), there are still operating – by the time of finishing the educational cycle – **upper secondary (post-primary) schools** (for graduates of 8-year primary school) and their sections, which are in the structure of upper secondary schools; a part of upper secondary (post-primary) schools was transformed into upper secondary schools.

3. Data, presented in the chapter are related to: pre-primary education, schools for children and youth i.e. primary, lower secondary, upper secondary (post-primary) schools and upper secondary schools, as well as post-secondary schools and schools for adults i.e. primary, lower secondary,

4. Dane obejmują szkoły i placówki prowadzone przez jednostki administracji centralnej (rządowej), jednostki samorządu terytorialnego (gminy, powiaty i województwa) oraz inne osoby prawne i fizyczne.

5. Szkoły i placówki mogą być publiczne, niepubliczne o uprawnieniach szkoły publicznej i niepubliczne. Szkoła niepubliczna może uzyskać uprawnienia szkoły publicznej, jeżeli realizuje minimum programowe oraz stosuje zasady klasyfikowania i promowania uczniów ustalone przez Ministra Edukacji Narodowej i Sportu, umożliwiające uzyskanie świadectw lub dyplomów państwowych. Jednostki administracji centralnej (rządowej) i jednostki samorządu terytorialnego mogą prowadzić tylko szkoły publiczne. Szkoły podstawowe i gimnazja mogą być tylko publiczne lub niepubliczne o uprawnieniach szkoły publicznej.

6. Szkoły dla dzieci i młodzieży obejmują:

- 1) **szkoły podstawowe** (łącznie ze specjalnymi), spośród których wyróżnia się:
 - a) szkoły sportowe i mistrzostwa sportowego (bez szkół specjalnych),
 - b) szkoły filialne (bez szkół specjalnych),
 - c) „małe szkoły” (bez szkół specjalnych), organizowane od roku szkolnego 2001/02, prowadzące klasy I-III dla uczniów, którzy mają utrudniony dostęp do szkół (głównie ze względu na znaczną odległość od miejsca zamieszkania),
 - d) szkoły artystyczne (bez szkół specjalnych), realizujące jednocześnie program szkoły podstawowej.

Dzieci w wieku 6 lat mają prawo do rocznego przygotowania w oddziałach przedszkolnych przy szkołach podstawowych i przedszkolach (łącznie ze specjalnymi);
- 2) **gimnazja** (łącznie ze specjalnymi), spośród których wyróżnia się:
 - a) szkoły sportowe i mistrzostwa sportowego (bez szkół specjalnych),
 - b) szkoły przysposabiające do pracy na podbudowie programowej VI klasy szkoły podstawowej.
- 3) **szkoły ponadpodstawowe** (łącznie ze specjalnymi), obejmujące:
 - a) technika i licea oraz szkoły równorzędne,
 - b) oddziały liceów ogólnokształcących, oddziały liceów zawodowych i technicznych (w związku ze stopniowym wprowadzaniem reformy ustroju szkolnego, działające do czasu zakończenia cyklu kształcenia);
- 4) **szkoły ponadgimnazjalne** (łącznie ze specjalnymi), obejmujące:
 - a) zasadnicze szkoły zawodowe,
 - b) licea ogólnokształcące,
 - c) uzupełniające licea ogólnokształcące,
 - d) licea profilowane,
 - e) technika,
 - f) technika uzupełniająca,
 - g) szkoły artystyczne dające uprawnienia zawodowe (do roku szkolnego 2002/03 zaliczane do ponadpodstawowych szkół średnich zawodowych).

upper secondary (post-primary) schools and upper secondary schools.

4. Data include schools and establishments managed by central (government) entities and local self-government entities (gminas, powiats and voivodships), as well as by other legal and natural persons.

5. Schools and establishments may be public, non-public with the competence of a public school, and non-public. A non-public school can obtain the competence of a public school, if it implements the programme minimum as well as applies the principles of classifying and promoting pupils and students as established by the Ministry of National Education and Sport, allowing students to obtain state certificates or diplomas. Central (government) entities and local self-government entities can only administer public schools. Primary schools and lower secondary schools can be administered either as public schools, or non-public schools with the competence of a public school.

6. Schools for children and youth include:

- 1) **primary schools** (including special schools), of which:
 - a) sports schools and athletic schools (excluding special schools),
 - b) branch schools (excluding special schools),
 - c) "small schools" (excluding special schools) organized since 2001/02 school year, comprising grades I-III for children who have limited access (primarily due to distance from place of residence),
 - d) art schools (excluding special schools) simultaneously conducting a primary school programme.

At the age of 6 children have a right to receive one year pre-primary education (preparing them for school) which is carried out either in nursery schools or in pre-primary sections of primary schools (including special schools);
- 2) **lower secondary schools** (including special schools), of which:
 - a) sports schools and athletic schools (excluding special schools),
 - b) job-training schools on the basis of 6th grade of primary school.
- 3) **upper secondary (post-primary) schools** (including special schools), include:
 - a) technical and general secondary schools and schools of equivalent level,
 - b) section of general secondary schools and vocational secondary schools (with reference to gradual introduction of school system's reform, there are still operating by the time of finishing the educational cycle);
- 4) **upper secondary schools** (including special schools), include:
 - a) basic vocational schools,
 - b) general secondary schools,
 - c) supplementary general schools,
 - d) specialized secondary schools,
 - e) technical secondary schools,
 - f) supplementary technical schools,

7. Szkoły policealne - kształcące w formie dziennej, wieczorowej (do roku szkolnego 2001/02 określane jako stacjonarne) lub zaocznej - obejmują:

- 1) policealne szkoły zawodowe (1-, 2- lub 3-letnie), łącznie ze szkołami specjalnymi;
- 2) nauczycielskie kolegia języków obcych oraz kolegia nauczycielskie (w których absolwentom nie nadaje się tytułu licencjata), prowadzone przez wydziały edukacji wojewódzkich urzędów marszałkowskich.

8. Szkoły dla dorosłych - kształcące w formie dziennej i wieczorowej oraz zaocznej - obejmują:

- 1) szkoły podstawowe dla dorosłych oraz do roku szkolnego 2000/01 – podstawowe studium zawodowe;
- 2) gimnazja dla dorosłych oraz w roku szkolnym 2000/01 – podstawowe studium zawodowe;
- 3) szkoły ponadpodstawowe:
 - a) zasadnicze (zawodowe) dla dorosłych,
 - b) średnie:
 - licea ogólnokształcące dla dorosłych,
 - zawodowe dla dorosłych: licea i technika, licea zawodowe oraz do roku szkolnego 2000/01 – średnie studium zawodowe;
- 4) szkoły ponadgimnazjalne:
 - a) zasadnicze szkoły zawodowe dla dorosłych,
 - b) licea ogólnokształcące dla dorosłych,
 - c) uzupełniające licea ogólnokształcące dla dorosłych,
 - d) licea profilowane dla dorosłych,
 - e) technika dla dorosłych,
 - f) technika uzupełniająca dla dorosłych.

9. Szkoły specjalne organizowane są dla dzieci i młodzieży ze specjalnymi potrzebami edukacyjnymi, w tym dla młodzieży niepełnosprawnej. Kształcenie może być realizowane w systemie szkolnym lub w formie indywidualnej. Kształcenie specjalne odbywa się w funkcjonujących samodzielnie szkołach specjalnych, w szkołach ogólnodostępnych (w których tworzone są oddziały specjalne lub klasy integracyjne, ogólnodostępne, terapeutyczne i wyrównawcze) oraz w specjalnych ośrodkach szkolno-wychowawczych lub w zakładach opieki zdrowotnej.

10. Szkoły wyższe realizują kształcenie w systemie studiów dziennych, wieczorowych, zaocznych i eksternistycznych.

11. Pomieszczenia szkolne nie obejmują pomieszczeń w szkołach specjalnych.

12. Uczniów i absolwentów w szkołach ponadpodstawowych dla młodzieży podaje się od roku szkolnego 2002/03 łącznie z uczniami i absolwentami oddziałów tych szkół będących w strukturze szkół ponadgimnazjalnych. Uczniów w szkołach ponadgimnazjalnych dla dorosłych podaje się łącznie z uczniami oddziałów tych szkół będących w strukturze szkół ponadpodstawowych.

13. Dane dotyczące wychowania przedszkolnego oraz szkół podano według stanu na początku roku szkolnego; dane o absolwentach - na koniec roku szkolnego; absolwenci wykazani są z poprzedniego roku szkolnego.

14. Absolwenci eksterni występują wyłącznie

g) art schools leading to professional certification (until 2002/03 school year rate to vocational secondary (post-primary) schools).

7. Post-secondary schools - educating in day, evening or weekend form include:

- 1) post-secondary vocational schools (1-, 2- or 3-year), including special schools;
- 2) foreign language teacher training colleges as well as teacher training colleges (in which graduates do not receive title of licentiate; excluding special schools) conducted by education departments of voivodship marshals' offices.

8. Schools for adults educating in day and evening as well as weekend form include:

- 1) primary schools for adults as well as until 2000/01 school year – primary vocational extramural studies;
- 2) lower secondary schools for adults as well as in 2000/01 school year – primary vocational extramural studies;
- 3) upper secondary (post-primary) schools:
 - a) basic vocational schools for adults,
 - b) secondary schools:
 - general secondary schools for adults,
 - vocational secondary schools for adults: specialized secondary and technical schools, vocational secondary schools as well as until 2000/01 school year – secondary vocational extramural studies;
- 4) upper secondary schools:
 - a) basic vocational schools for adults,
 - b) general secondary schools for adults,
 - c) supplementary general schools for adults,
 - d) specialized secondary schools for adults,
 - e) technical secondary schools for adults,
 - f) supplementary technical schools for adults.

9. Special schools are organized for handicapped children and youth with special educational needs. Education may be conducted within the school system or individually. Special education occurs in special schools operating independently, in mainstream schools (in which special departments or integration, mainstream, therapeutic and compensatory classes are established) as well as in special educational centres or health care institutions.

10. Tertiary education (university level) includes day, evening, weekend and extramural studies.

11. Classrooms do not include classrooms in special schools.

12. Students and graduates of upper secondary (post-primary) schools for youth were given since 2002/03 school year, including students and graduates of division of these schools in the structure of upper secondary schools. Students in upper secondary schools for adults are given together with students of divisions of these schools in the structure of upper secondary (post-primary) schools.

13. Data regarding pre-primary education as well as schools, concern the beginning of the school year; data concerning graduates - the end of the

w szkołach ponadpodstawowych (zasadniczych i średnich zawodowych) dla młodzieży, policealnych oraz w szkołach dla dorosłych (podstawowych, gimnazjach i ponadpodstawowych).

Ochrona zdrowia i opieka społeczna

1. Prezentowane w dziale dane w zakresie ochrony zdrowia obejmują informacje o działalności publicznej i niepublicznej służby zdrowia, z wyłączeniem **ochrony zdrowia resortu obrony narodowej, resortu spraw wewnętrznych i administracji, a także służby zdrowia w zakładach karnych.**

2. Informacje o **szpitalach** podano łącznie z zamiejscowymi oddziałami szpitalnymi; oznacza to, że oddziały te nie są wykazane jako odrębne zakłady.

Dane o **łóżkach w szpitalach ogólnych** obejmują również łóżka na oddziałach szpitalnych przy stacjach pogotowia ratunkowego, natomiast nie obejmują miejsc (łóżek i inkubatorów) dla noworodków oraz łóżek na oddziałach dziennego pobytu. Od 2004 r. źródłem tych danych jest Ministerstwo Zdrowia.

3. **Praktyki lekarskie:** indywidualne, indywidualne specjalistyczne i grupowe to forma organizacyjna działalności m.in. ambulatoryjnej opieki zdrowotnej. Istotą tej formy jest realizowanie przez prywatne podmioty świadczeń zdrowotnych dla ludności, także w ramach środków publicznych. Dane o praktykach lekarskich obejmują te podmioty, które świadczą usługi zdrowotne **wyłącznie w ramach środków publicznych.**

Dane o praktykach lekarskich wykazywane są łącznie z praktykami lekarskimi przeprowadzającymi badania profilaktyczne w zakresie służby medycyny pracy.

4. Dane o **aptekach** nie obejmują aptek w stacjonarnych zakładach opieki zdrowotnej, np. w szpitalach, w sanatoriach.

5. Dane o **domach i zakładach pomocy społecznej** dotyczą placówek stacjonarnych, dla których organami założycielskimi i podmiotami prowadzącymi są: jednostki samorządu terytorialnego, stowarzyszenia, organizacje społeczne, kościoły i związki wyznaniowe, fundacje, osoby fizyczne i prawne, pracodawcy.

6. **Placówki opiekuńczo-wychowawcze dla dzieci i młodzieży** prezentuje się zgodnie z rozporządzeniem Ministra Pracy i Polityki Społecznej z dnia 1 IX 2000 r. (Dz. U. Nr 80, poz. 900) oraz ustawą z dnia 12 III 2004 r. o pomocy społecznej (Dz. U. Nr 64, poz. 593). Wyróżnia się m.in. placówki:

- **interwencyjne** - zapewniają dzieciom znajdującym się w sytuacji kryzysowej doraźną, całodobową opiekę i wychowanie, kształcenie dostosowane do wieku i możliwości. Przygotowują dia-

school year; graduates are shown from the previous school year.

14. *Extramural graduates occur only in upper-secondary (post-primary) schools (basic vocational and secondary vocational) for youth, post-secondary schools as well as schools for adults (primary, lower secondary and upper secondary - post-primary).*

Health care and social welfare

1. *The data presented in this chapter within the scope of health care include information concerning public and non-public activities of the **health care services excluding health care services of the Ministry of National Defence, the Ministry of the Interior and Administration as well as health service in prisons.***

2. *Information regarding **hospitals** is given together with hospital branches; i.e., these branches are not listed as separate facilities.*

*Data regarding **beds in general hospitals** also include beds in hospital wards located near emergency stations, but do not include places (beds and incubators) for new-borns as well as places in day wards. Since 2004, the source of these data is the Ministry of Health.*

3. **Medical practices:** *individual, specialized and group private practices are an organizational form of activity among others ambulatory health care service. The basis of this form of activity is the realization of health care services for the general population by private entities, as well as within the framework of public funds. Data concerning medical practices include those entities that render health care services **exclusively within the framework of public funds.***

Presented data concerning medical practices include medical practices conducted within the framework of occupational medical service.

4. *Data concerning **pharmacies** do not include pharmacies in stationary health care institutions e.g., in hospitals and sanatoria.*

5. *Data regarding **social welfare homes and facilities** concern facilities, established and led by local self-government entities, societies, social organisations, the Church and religious associations, foundations, legal and natural persons, employees.*

6. **Care and education centres for children and young people** *are presented in accordance with the decree of Minister of Labour and Social Policy, dated 1 IX 2000 (Journal of Laws No. 80, item 900) and the Law on the social welfare, dated 12 III 2004 (Journal of Laws No.64, item 593). Differentiates centres, i.a.:*

- **intervention centres** - *provide children in an immediate crisis situation 24-hour care as well as education adapted to age and abilities. Intervention centres diagnose the psychophysical state of a given child, the child's living conditions as well as recommend the further course of working with the child,*

- gnozę stanu psychofizycznego, sytuacji życiowej oraz opis wskazań do dalszej pracy z dzieckiem,
- **rodzinne** - zapewniają całodobową opiekę i wychowanie w warunkach zbliżonych do domu rodzinnego do czasu powrotu dziecka do rodziny, umieszczenia go w rodzinie adopcyjnej lub jego usamodzielnienia,
 - **socializacyjne** - zapewniają całodobową opiekę i wychowanie dzieciom pozbawionym całkowicie lub częściowo opieki rodzicielskiej, zastępują rodzinę, przygotowują do samodzielnego życia,
 - **resocjalizacyjne** - przeznaczone są dla dzieci i młodzieży niedostosowanej społecznie. Zapewniają opiekę i wychowanie, resocjalizację, rewalidację. Umożliwiają leczenie uzależnień i przygotowanie do pracy zawodowej.
 - **wielofunkcyjne** - od 2004 r. umożliwiają łączenie dziennych i całodobowych działań interwencyjnych, socjalizacyjnych, terapeutycznych skierowanych na dziecko i rodzinę dziecka.

Kultura i turystyka

1. Do **księgozbioru** bibliotek publicznych zaliczono książki i broszury oraz gazety i czasopisma.

Za **czytelnika** uważa się osobę, która w ciągu roku sprawozdawczego została zarejestrowana w bibliotece i dokonała co najmniej jednego wypożyczenia.

2. W muzeach jako **muzealia** wykazano rzeczy ruchome i nieruchomości wpisane do inwentarza muzealiów.

3. Informacje o **kinach** dotyczą działalności kin ogólnie dostępnych, tj. powołanych do publicznego udostępniania filmów w formie projekcji na seansach filmowych, bez względu na rodzaj stosowanego nośnika filmu (taśma światłoczuła, taśma magnetyczna eksploatowana w technice wideo).

4. Dane o **abonentach radiowych i telewizyjnych** dotyczą osób i instytucji, które uiściły opłaty abonamentowe uprawniające do korzystania z urządzeń odbiorczych radiofonii bezprzewodowej oraz z odbiorczych urządzeń telewizyjnych. Dane dotyczą także osób korzystających – na mocy szczególnych przepisów – z prawa do bezpłatnego korzystania z urządzeń odbiorczych (np. inwalidów wojennych i wojskowych).

Dane obejmują również instytucje opłacające abonament za korzystanie z odbiorników radiowych i telewizyjnych w samochodach.

5. **Termin turystyka** - zgodnie z definicją Światowej Organizacji Turystyki – obejmuje czynności osób podróżujących w celach innych niż podjęcie pracy zarobkowej, tj. głównie w celach wypoczynkowych, służbowych, religijnych itp. i pozostających poza swoim codziennym środowiskiem nie dłużej niż 1 rok.

6. **Baza noclegowa turystyki** dotyczy turystycznych obiektów zbiorowego zakwaterowania, tj. nie obejmuje pokoi gościnnych i kwater agroturystycznych.

7. W informacjach o **miejscach noclegowych turystyki** nie uwzględnia się miejsc w obiektach przejściowo nieczynnych z powodu przebudowy, remontu, itp.

- **family centres** - provide 24-hour care in conditions similar to a normal home environment until the child is returned to the family, adopted or become independent,

- **socialization centres** - provide 24-hour care to children totally or partially without parental care, fulfill the function of family and prepare children to live an independent life,

- **resocialization centres** - are designated for socially maladjusted children and adolescents. Resocialization centres provide care, resocialize youth and re-instill self-worth in youth. Moreover, they provide assistance in the treatment of addictions and prepare youth for professional employment.

- **multipurpose centres** - since 2004, have enabled the consolidation of the day and 24-hour intervention, socialization and therapeutic activities aimed the child and its family.

Culture and tourism

1. Books and pamphlets as well as newspapers and magazines constitute the **collection** of public libraries.

A **borrower** is a person who in the course of a reporting year was registered at a library and checked out at least one item.

2. Movable subjects and real estate registered in exhibit inventory are presented as **exhibits** in museums.

3. Information regarding **cinemas** concerns the activity of public cinemas, i.e., established for the purpose of public film screenings, regardless of the film carrier used (light-sensitive and magnetic tape).

4. Data regarding **radio and television subscribers** concern persons and institutions, which paid the subscription fee in order to use wireless radio and television receivers. The data also concern persons exempt, on the basis of special regulations, from paying the subscription fee (e.g. disabled war and military veterans).

Data also concern institutions paying the subscription for using radio and television receivers in vehicles.

5. **Tourism**, in accordance with the definition of the World Tourism Organization (WTO), includes activities of persons travelling for purposes other than that connected with earning income, i.e., mainly for recreational, work-related, religious and other purposes, and remaining outside their normal environment not longer than 1 year.

6. **Tourist accommodation facilities** include collective tourist accommodation establishments (i.e., do not include rooms for rent and agrotourism lodgings).

7. In data regarding the **number of beds** for tourists, places in temporary inactive facilities due to expansion, renovation, etc., are not included.

Rolnictwo i leśnictwo

1. Dane o powierzchni użytków rolnych ogółem oraz według rodzajów użytków od 2002 r., o ile nie zaznaczono inaczej, prezentuje się bez gruntów niestanowiących gospodarstw rolnych. Dane za lata 2000 i 2001 zmieniono w stosunku do opublikowanych w poprzednich edycjach Rocznika; dane podano w warunkach porównywalnych.

Do **sadów** zalicza się grunty zasadzone drzewami i krzewami owocowymi o powierzchni nie mniejszej niż 0,1 ha.

Łąki i pastwiska są to łąki i pastwiska trwałe, do których nie zalicza się gruntów ornich obsianych trawami w ramach płodozmianu.

2. Informacje w zakresie leśnictwa dotyczą:

1) **lasów publicznych** stanowiących własność:

a) Skarbu Państwa - zarządzanych oraz użytkowanych czasowo lub wieczystie przez:

- Państwowe Gospodarstwo Leśne Lasy Państwowe (w skrócie „Lasy Państwowe”), nadzorowane przez Ministra Środowiska,
- jednostki ochrony przyrody (parki narodowe),
- jednostki organizacyjne innych ministrów, wojewodów, gmin lub związków komunalnych i Agencję Własności Rolnej Skarbu Państwa (od 16 VII 2003 r. - Agencja Nieruchomości Rolnych),

b) gmin (w tym gmin mających również status miasta na prawach powiatu);

2) **lasów prywatnych** stanowiących własność:

- a) osób fizycznych,
- b) wspólnot gruntowych będących własnością wszystkich lub części mieszkańców wsi,
- c) spółdzielni produkcji rolniczej,
- d) innych osób prawnych.

3. **Powierzchnia gruntów leśnych** obejmuje powierzchnię lasów oraz gruntów związanych z gospodarką leśną.

Do **powierzchni lasów** zalicza się grunty o zwartej powierzchni co najmniej 0,1 ha:

- pokryte roślinnością leśną (powierzchnia zalesiona),
- przejściowo pozbawione roślinności leśnej (zręby, halizny, płazowiny, plantacje choinek i krzewów oraz poletka łowieckie).

Są to grunty przeznaczone do produkcji leśnej lub wchodzące w skład rezerwatów przyrody i parków narodowych albo wpisane do rejestrów zabytków.

Do **gruntów związanych z gospodarką leśną** zalicza się grunty zajęte pod wykorzystywane dla potrzeb gospodarki leśnej: budynki i budowle, linie podziału przestrzennego lasu, drogi leśne, szkółki leśne, miejsca składowania drewna itp.

Zalesienia polegają na zakładaniu upraw leśnych na gruntach pozostających poprzednio poza uprawą leśną (niezaliczonych do powierzchni lasów).

4. **Wskaźnik lesistości** (lesistość) obliczono jako stosunek procentowy powierzchni lasów do ogólnej powierzchni województwa/powiatu/gminy.

Agriculture and forestry

1. Data regarding the total area of agricultural land and area by land type since 2002, unless the otherwise stated, have been presented excluding non-farm land. Data for 2000 and 2001 have been changed in relation to data published in the previous editions of the Yearbook; data are presented in comparative conditions.

Orchards are understood as land planted with fruit-bearing trees and bushes not smaller than 0,1 ha.

Meadows and pastures are understood as permanent meadows and pastures, and do not include arable land sown with grass as part of crop rotation.

2. Information within the scope of forestry concerns:

1) **public forests** owned by:

a) the State Treasury – managed and utilized temporarily or perpetually by:

- State Forestry Organizational Entity "State Forests" (abbreviated as "State Forests") supervised by the Minister of Environment,
- nature protection units (national parks),
- organizational units supervised by different ministers, voivods, gminas or municipal associations and the Agricultural Property Agency of the State Treasury (since 16 VII 2003 - the Agricultural Property Agency),

b) gminas (of which gminas which are also cities with powiat status);

2) **private forests** owned by:

- a) natural persons,
- b) land held in common by all or part of the residents of a village,
- c) agricultural production co-operatives,
- d) other legal persons.

3. **Forest land** includes area of forests as well as land connected with silviculture.

Forest areas include land with a homogeneous area of at least 0,1 ha:

- covered by forest vegetation (wooded area),
- temporarily devoid of forest vegetation (felling sites, blanks, irregularly stocked open stands, coniferous tree and bush plantations, hunting grounds).

These areas are designated for silviculture production, comprising portions of nature reserves and national parks or are registered as nature monuments.

Land connected with silviculture includes land used for purposes of forest management: buildings and structures, spatial division lines in forests, forest roads, forest nurseries, wood stockpiling areas, etc.

Afforestation consists in establishing woodland crops on land previously outside silviculture (not included in forest area).

4. The **forest cover indicator** (forest cover) was calculated as the percentage ratio of forest area to the total area of the voivodship/powiat/gmina.

Transport

1. Drogi publiczne, ze względu na funkcje w sieci drogowej dzielą się, według przepisów ustawy z dnia 21 marca 1985 r. o drogach publicznych (jednolity tekst Dz. U. z 2004 r. Nr 204, poz. 2086 z późniejszymi zmianami), na następujące kategorie: drogi krajowe, wojewódzkie, powiatowe i gminne.

Do **dróg powiatowych** zalicza się drogi (poza krajowymi i wojewódzkimi) stanowiące połączenia miast będących siedzibami powiatów z siedzibami gmin i siedzib gmin między sobą.

Do **dróg gminnych** zalicza się drogi o znaczeniu lokalnym, stanowiące uzupełniającą sieć dróg (poza krajowymi, wojewódzkimi i powiatowymi) służącą miejscowym potrzebom, z wyłączeniem dróg wewnętrznych.

2. Dane o wypadkach drogowych obejmują zdarzenia mające związek z ruchem pojazdów na drogach publicznych, w wyniku których nastąpiła śmierć lub uszkodzenie ciała osób.

Za **śmiertelną ofiarę wypadku drogowego** uznano osobę zmarłą (w wyniku doznanych obrażeń) na miejscu wypadku lub w ciągu 30 dni.

Za **ranną ofiarę wypadku drogowego** uznano osobę, która doznała obrażeń ciała i otrzymała pomoc lekarską.

Finanse publiczne

1. Ogólne zasady finansów publicznych, gospodarki finansowej jednostek samorządu terytorialnego, sprawozdawczości budżetowej oraz klasyfikacji dochodów i wydatków budżetowych regulują m.in. następujące akty prawne:

- ustawa z dnia 26 XI 1998 r. o finansach publicznych (Dz. U. Nr 155, poz. 1014, z późniejszymi zmianami),
- ustawa z dnia 8 III 1990 r. o samorządzie gminnym (Dz. U. z 1996 r. Nr 13, poz. 74, z późniejszymi zmianami),
- ustawa z dnia 5 VI 1998 r. o samorządzie powiatowym (Dz. U. Nr 91, poz. 578, z późniejszymi zmianami),
- ustawa z dnia 5 VI 1998 r. o samorządzie województwa (Dz. U. Nr 91, poz. 576, z późniejszymi zmianami),
- rozporządzenie Ministra Finansów z dnia 13 III 2001 r. w sprawie sprawozdawczości budżetowej (Dz. U. Nr 24, poz. 279).

Dochody i wydatki budżetów jednostek samorządu terytorialnego grupuje się na podstawie klasyfikacji dochodów i wydatków budżetowych obowiązującej na mocy rozporządzenia Ministra Finansów: do 2002 r. - z dnia 18 VII 2000 r. (Dz. U. Nr 59, poz. 688), z późniejszymi zmianami, od 2003 r. - z dnia 25 III 2003 r. (Dz. U. Nr 68, poz. 634) z późniejszymi zmianami.

2. Na dochody budżetów jednostek samorządu terytorialnego składają się:

- 1) dochody własne, tj.:

Transport

1. Public roads are divided by the function within the road network on the basis of provisions to the Law on Public Roads (Journal of Laws 2004 No. 204, item 2086 with later amendments) into following categories: national, voivodship, powiat and gmina roads.

Powiat roads include roads (excluding national and voivodship roads), which link powiat capital cities with gmina capital cities with other such cities.

Gmina roads are local roads complementing the road network (excluding domestic, voivodship and powiat roads) serving regional needs, excluding interior roads.

2. Data regarding road traffic accidents cover events connected with the movement of vehicles on public roads as a result of which death or injury occurred.

A road traffic accident fatality is understood as a person who died (as a result of injuries incurred) at the scene of the accident or within the course of 30 days.

A road traffic accident injury is understood as a person who incurred injuries and received medical attention.

Public finance

1. The general principles of public finance, management of local self-government entities, budgetary reporting and classification of budget revenue and expenditure are regulated by the following legal acts:

- the Law on Public Finance, dated 26 XI 1998 (Journal of Laws No. 155, item 1014, with later amendments),
- the Law on Gmina Self-government, dated 8 III 1990 (Journal of Laws of 1996 No. 13, item 74, with later amendments),
- the Law on Powiat Self-government, dated 5 VI 1998 (Journal of Laws No. 91, item 578, with later amendments),
- the Law on Voivodship Self-government, dated 5 VI 1998 (Journal of Laws No. 91, item 576, with later amendments),
- the Regulation of the Ministry of Finance, dated 13 III 2001, on budgetary statements (Journal of Laws No. 24, item 279).

Revenue and expenditure of local self-government entities are grouped in accordance with the classification of budget revenue and expenditure, on the basis of the decree of the Minister of Finance: until 2002 - dated 18 VII 2000 (Journal of Laws No. 59, item 688) with later amendments, since 2003 - dated 25 III 2003 (Journal of Laws No. 68, item 634) with later amendments.

2. Revenue of local self-government entities budgets consist of:

- a) dochody z tytułu udziałów we wpływach z podatku dochodowego od osób prawnych i osób fizycznych,
 - b) wpływy z podatków ustalanych i pobieranych na podstawie odrębnych ustaw, tj.: podatek rolny, podatek od nieruchomości, podatek od środków transportowych, wpływy z karty podatkowej, podatek od spadków i darowizn, podatek leśny,
 - c) wpływy z opłat ustalanych i pobieranych na podstawie odrębnych ustaw, np.: z opłaty skarbowej, eksploatacyjnej, targowej, podatku od czynności cywilnoprawnych,
 - d) dochody z majątku jednostek samorządu terytorialnego, np. dochody z najmu i dzierżawy oraz innych umów o podobnym charakterze,
 - e) pozostałe dochody jednostek samorządu terytorialnego, np. opłaty administracyjne, opłaty miejscowe, odsetki od środków gromadzonych na rachunkach bankowych, odsetki za nieterminowo wnoszone opłaty.
- 2) dotacje celowe:
- a) z budżetu państwa na zadania z zakresu administracji rządowej, własne, realizowane na podstawie porozumień z organami administracji rządowej,
 - b) otrzymane z funduszy celowych,
 - c) pozostałe dotacje, tj. dotacje celowe otrzymane na podstawie porozumień (umów) między jednostkami samorządu terytorialnego.
- 3) subwencje ogólne z budżetu państwa przekazywane wszystkim jednostkom samorządu terytorialnego dla uzupełnienia ich własnych dochodów (w tym część oświatowa).
- 4) środki na dofinansowanie własnych zadań ze źródeł pozabudżetowych.
- 3. Na wydatki budżetów jednostek samorządu terytorialnego** składają się m.in.:
- 1) dotacje, w tym dotacje dla jednostek organizacyjno-prawnych działających w budżetach jednostek samorządu terytorialnego, tj. zakładów budżetowych, gospodarstw pomocniczych, środków specjalnych i funduszy celowych.
 - 2) świadczenia na rzecz osób fizycznych.
 - 3) wydatki bieżące jednostek budżetowych:
 - a) wynagrodzenia,
 - b) składki na ubezpieczenia społeczne i Fundusz Pracy,
 - c) zakup materiałów i usług.
 - 4) wydatki majątkowe, w tym inwestycyjne.

Inwestycje. Środki trwałe

1. Informacje o nakładach inwestycyjnych opracowano według zasad systemu rachunków narodowych, zgodnie z zaleceniami „ESA 1995”.

Nakłady inwestycyjne są to nakłady finansowe lub rzeczowe, których celem jest stworzenie nowych środków trwałych lub ulepszenie (przebudowa, rozbudowa, rekonstrukcja lub modernizacja) istniejących obiektów majątku trwałego, a także nakłady na tzw. pierwsze wyposażenie inwestycji.

Nakłady inwestycyjne dzielą się na nakłady na środki trwałe oraz pozostałe nakłady.

- 1) *own revenue, i.e.:*
 - a) *revenue from the shares in receipts from personal and corporate income taxes,*
 - b) *receipts from taxes established and collected on the basis of separate acts (i.e., agricultural tax, tax on real estate, tax on means of transport, receipts from lump-sum taxation, inheritance and gifts, forest tax),*
 - c) *receipts from fees established and collected on the basis of separate acts (i.e., from treasury, service, marketplace fees, tax on civil law transactions),*
 - d) *receipts from property of local self-government entities, e.g. income from renting and leasing as well as other agreements with a similar character,*
 - e) *other receipts of local self-government entities (i.e., administrative fees, local fees, interest on funds deposited in bank accounts, interest on late payments).*
 - 2) *appropriated allocations:*
 - a) *from the state budget for government administration tasks, own tasks and tasks realized on the basis of agreements with government administration bodies,*
 - b) *received from appropriated funds,*
 - c) *other allocations, i.e. appropriated allocations received on the basis of self-government agreements.*
 - 3) *general subsidies from the state budget transferred to all local self-government entities for supplementing their own revenue (including educational tasks).*
 - 4) *funds for the additional financing of own tasks from non-budgetary sources.*
- 3. Expenditure of local self-government budgets** include among others:
- 1) *allocations including allocations for the organizational-legal entities operating in the budgets of local self-government entities, i.e.: budgetary establishments, auxiliary units, special funds and appropriated funds.*
 - 2) *benefits for natural persons.*
 - 3) *current expenditure of budgetary entities:*
 - a) *wages and salaries,*
 - b) *contributions for social security and the Labour Fund,*
 - c) *purchase of materials and services.*
 - 4) *property expenditure including investment expenditure.*

Investments. Fixed assets

1. Information regarding investment outlays was compiled according to the principles of the system of national accounts, according to the recommendations of “European System of Accounts 1995” (ESA).

Investment outlays are financial or tangible outlays, the purpose of which is the creation of new fixed assets or the improvement (rebuilding enlargement, reconstruction or modernization) of existing capital asset items, as well as outlays on so-called initial investments.

Investment outlays are divided into outlays on

Nakłady na środki trwałe są to nakłady na:

- budynki i budowle (obejmują budynki i lokale oraz obiekty inżynierii lądowej i wodnej), w tym m.in. roboty budowlano-montażowe, dokumentacje projektowo-kosztorysowe,
- maszyny, urządzenia techniczne i narzędzia (łącznie z przyrządami, ruchomościami i wyposażeniem),
- środki transportu,
- inne, tj.: melioracje szczegółowe, koszty ponieszone przy nabyciu gruntów i używanych środków trwałych, inwentarz żywy (stado podstawowe) i zasadzenia wieloletnie, a ponadto odsetki od kredytów i pożyczek inwestycyjnych za okres realizacji inwestycji (uwzględnione wyłącznie w danych wyrażonych w cenach bieżących).

Pozostałe nakłady są to nakłady na tzw. pierwsze wyposażenie inwestycji oraz inne koszty związane z realizacją inwestycji. Nakłady te nie zwiększają wartości środków trwałych.

2. Nakłady inwestycyjne zaliczono do odpowiednich sekcji Polskiej Klasyfikacji Działalności zgodnie z zaklasyfikowaniem działalności inwestora (podmiotu gospodarki narodowej), z wyjątkiem nakładów na obiekty niezwiązane z jego podstawową działalnością, które zaliczono do odpowiedniej sekcji według kryterium przeznaczenia obiektu (dotyczy np. budynków i lokali mieszkalnych, obiektów przeznaczonych dla potrzeb edukacji, ochrony zdrowia, sportu i rekreacji).

3. Podziału nakładów inwestycyjnych według podregionów i powiatów dokonano na podstawie faktycznej lokalizacji inwestycji.

4. Do **środków trwałych** zalicza się kompletne i nadające się do użytku, składniki majątkowe o przewidywanym okresie użytkowania dłuższym niż rok, w tym również drogi publiczne, ulice i place łącznie z pobocznymi i podbudową, uzbrojenie terenu, zasadzenia wieloletnie, melioracje, budowle wodne, grunty oraz inwentarz żywy (stado podstawowe) oraz od 1 I 2002 r. spółdzielcze własnościowe prawo do lokalu mieszkalnego i spółdzielcze prawo do lokalu niemieszkalnego (użytkowego).

Dane o środkach trwałych nie obejmują wartości gruntów uznanych od 1 I 1991 r. za środki trwałe zgodnie z rozporządzeniem Rady Ministrów z dnia 12 XII 1990 r. (Dz. U. Nr 90, poz. 529) oraz prawa użytkownika wieczystego gruntu uznanego od 1 I 2002 r. za środki trwałe zgodnie z ustawą o rachunkowości z dnia 29 IX 1994 r. (jednolity tekst Dz. U. 2002, Nr 76, poz. 694).

5. **Wartość brutto środków trwałych** jest to wartość równa nakładom poniesionym na ich zakup lub wytworzenie, bez potrącenia wartości zużycia (umorzenia).

Przez **wartość brutto** środków trwałych **w bieżących cenach ewidencyjnych** według stanu w dniu 31 XII należy rozumieć w zakresie środków trwałych przekazanych do eksploatacji:

- przed 1 I 1995 r. – wartość w cenach odtworzenia z września 1994 r.;

fixed assets and other outlays

Outlays on fixed assets include outlays on:

- *buildings and structures (include buildings and places as well as land and water engineering constructions), of which, i.a., construction and assembly works, design and cost estimate documentations,*
- *machinery, technical equipment and tools (including instruments, movables and endowments),*
- *transport equipment,*
- *others, i.e.: detailed meliorations, costs incurred for purchasing land and second-hand fixed assets, livestock (basic herd), long-term plantings, interests on investment credits and investment loans for the period of investment realization (included exclusively in data expressed at current prices).*

Other outlays are outlays on so-called initial investments as well as other costs connected with investment realization. These outlays do not increase the value of fixed assets.

2. Investment outlays are included into the appropriate sections and divisions of the NACE rev. 1.1 in accordance with the classification of the investor's activity (entity of the national economy), with the exception of outlays on structures not connected with its basic activity, which were included into the appropriate sections and divisions according to the criteria of structure destination (concerning, e. g. residential buildings, buildings for education, health care, sport and recreational purposes).

3. The division of investment outlays by subregions and powiats was made on the basis of the actual location of the investment.

4. **Fixed assets** include means of work and other objects completed and ready, on the day of transfer for usage, with an expected period of utility exceeding 1 year, of which also public roads, streets and squares, together with shoulders and foundations, development of tracts of land, long-term plantings, meliorations, water structures, land and livestock (basic herd) as well as since 1 I 2002 co-operative ownership right to residential premise and co-operative right to non-residential (utilitarian) premise.

Data regarding fixed assets do not include the value of land recognised since 1 I 1991, as a fixed asset, in accordance with the decree of the Council of Ministers, dated 12 XII 1990 (Journal of Laws No. 90, item 529) as well as right of perpetual use of land regarded as fixed assets since 1 I 2002, in accordance with the Act on Accounting, dated 29 IX 1994 (uniform text, Journal of Laws 2002, No. 76, item 694).

5. **The gross value of fixed assets** is the value equal to the outlays incurred on purchasing or manufacturing them, without deducting consumption value (depreciation).

The **gross value of fixed assets at current book-keeping prices** is understood, as of 31 XII within the scope of fixed assets designated for

- po 1 I 1995 r. – wartość w cenach bieżących nabycia lub wytworzenia.

6. Podziału środków trwałych według sekcji Polskiej Klasyfikacji Działalności w układzie podregionów i powiatów dokonano zgodnie z siedzibą jednostki lokalnej rodzaju działalności.

Podmioty gospodarki narodowej

Dane dotyczące **podmiotów gospodarki narodowej** obejmują podmioty zarejestrowane w Krajowym Rejestrze Urzędowym Podmiotów Gospodarki Narodowej (REGON), tj. osoby prawne, jednostki organizacyjne niemające osobowości prawnej oraz osoby fizyczne prowadzące działalność gospodarczą, z wyłączeniem osób prowadzących indywidualne gospodarstwa rolne.

exploitation:

- before 1 I 1995 – the value at replacement prices of September 1994;

- after 1 I 1995 – the purchase or manufacturing value at current prices.

6. The division of fixed assets by NACE rev. 1.1, sections by subregions and powiats was made according to the abode of local kind-of-activity unit.

Entities of the national economy

Data concerning **entities of the national economy** include entities registered in the Country Official Register of the Units of the National Economy (REGON), i.e., legal persons, organizational units without legal personality as well as natural persons conducting economic activity, excluding private farms in agriculture.

Uwaga. Przeliczeń danych na 1 mieszkańca (1000 ludności itp.) za lata 2000 i 2001 dokonano przy przyjęciu skorygowanej liczby ludności uwzględniającej wyniki Narodowego Spisu Powszechnego Ludności i Mieszkań 2002.

Note. Calculations of data per capita (1000 population, etc.) for 2000 and 2001 are based on the revised number of population, which considers the results of Population and Housing Census of 2002.

I. WAŻNIEJSZE DANE O WOJEWÓDZTWIE

MAJOR DATA ON THE VOIVODSHIP

WYSZCZEGÓLNIENIE	2000	2001	2002	2003	2004	SPECIFICATION
POWIERZCHNIA AREA						
Powierzchnia w km ² (stan w dniu 31 XII)	18219	18219	18219	18219	18219	Area in km ² (as of 31 XII)
STAN I OCHRONA ŚRODOWISKA ENVIRONMENTAL PROTECTION						
Pobór wody — w % poboru ogółem — na cele:						<i>Water withdrawal — in % of total withdrawal — for purposes of:</i>
produkcyjne ^a (poza rolnictwem, łowiectwem, leśnictwem oraz rybactwem)	27,2	27,5	26,7	26,9	26,9	<i>production^a (excluding agriculture, hunting and forestry and fishing)</i>
eksploatacji sieci wodociągowej ^b	47,0	45,8	46,8	47,0	45,4	<i>exploitation of water-line system^b</i>
Zużycie wody na 1 km ² w dam ³ : na potrzeby gospodarki narodowej i ludności	17,0	16,5	16,4	16,5	16,3	<i>Consumption of water per 1 km² in dam³: for needs of the national economy and population</i>
do produkcji przemysłowej	5,1	5,0	4,9	4,9	4,8	<i>for industrial production</i>
Ścieki przemysłowe i komunalne oczyszczane w % wymagających oczyszczenia ^c	92,8	92,9	93,2	93,3	90,5	<i>Industrial and municipal waste water treated in % of requiring treatment^c</i>
Ścieki przemysłowe i komunalne nieoczyszczane na 1 km ² w dam ³	0,6	0,6	0,5	0,5	0,6	<i>Industrial and municipal waste water untreated per 1 km² in dam³</i>
Ludność korzystająca ^d z oczyszczalni ścieków w % ogółu ludności	57,5	58,1	59,4	62,3	62,7	<i>Population using^d waste water treatment plants in % of total population</i>
Emisja przemysłowych zanieczyszczeń powietrza z zakładów szczególnie uciążliwych dla czystości powietrza na 1 km ² w t:						<i>Emission of industrial air pollutants by plants generating substantial air pollution per 1 km² in t:</i>
pyłowych	0,7	0,6	0,4	0,4	0,4	<i>particulates</i>
gazowych (bez dwutlenku węgla)	18,0	16,4	14,5	12,7	12,6	<i>gases (excluding carbon dioxide)</i>
Redukcja przemysłowych zanieczyszczeń powietrza z zakładów szczególnie uciążliwych dla czystości powietrza w % zanieczyszczeń wytworzonych:						<i>Reduction of industrial air pollutants by plants generating substantial air pollution in % of pollutants produced:</i>
pyłowych	99,7	99,7	99,8	99,8	99,8	<i>particulates</i>
gazowych (bez dwutlenku węgla)	38,9	41,5	40,6	44,3	50,5	<i>gases (excluding carbon dioxide)</i>
Odpady (z wyłączeniem odpadów komunalnych) ^e wytworzone w ciągu roku na 1 km ² w t	318,8	288,9	276,7	267,9	268,1	<i>Waste (excluding municipal waste)^e generated during the year per 1 km² in t</i>
Odpady komunalne zebrane w ciągu roku przez zakłady oczyszczania ^f na 1 mieszkańca w kg	338,4	342,6	298,0	253,5	255,1	<i>Municipal waste collected during the year by purification plants^f per capita in kg</i>

a Z ujęć własnych. b Pobór wody na ujęciach przed wtłoczeniem do sieci. c Odprowadzone do wód (do 2002 r. — do wód powierzchniowych) lub do ziemi. d Na podstawie szacunków; do 2000 r. określana jako ludność obsługiwana. e Patrz uwagi ogólne do rozdziału „Stan i ochrona środowiska”, ust. 5 na str. 15. f Dane szacunkowe; do 2001 r. określane jako odpady stale wywiezione.

a From own intakes. b Water withdrawal by intakes before entering the water system. c Discharged into waters (until 2002 — into surface waters) or into the ground. d Estimated data; until 2000 defined as served population. e See general notes to the chapter “Environmental protection”, item 5 on page 15. f Estimated data; until 2001 defined as solid waste removed.

I. WAŻNIEJSZE DANE O WOJEWÓDZTWIE (cd.)
MAJOR DATA ON THE VOIVODSHIP (cont.)

WYSZCZEGÓLNIENIE	2000	2001	2002	2003	2004	SPECIFICATION
STAN I OCHRONA ŚRODOWISKA (dok.) ENVIRONMENTAL PROTECTION (cont.)						
Wydatki inwestycyjne ^a (ceny bieżące) — w % nakładów ogółem — na:						<i>Investment expenditures ^a (current prices) — in % of total outlays — for:</i>
ochronę środowiska	5,0	5,6	7,0	7,7	5,5	<i>environmental protection</i>
gospodarkę wodną	0,9	0,6	0,9	0,8	0,8	<i>water management</i>
Powierzchnia o szczególnych walorach przyrodniczych prawnie chroniona (stan w dniu 31 XII):						<i>Legally protected areas possessing unique environmental value (as of 31 XII):</i>
w % powierzchni ogólnej.....	16,3	16,4	16,4	16,4	16,4	<i>in % of total area</i>
na 1 mieszkańca w m ²	1130	1139	1144	1147	1152	<i>per capita in m²</i>
BEZPIECZEŃSTWO PUBLICZNE PUBLIC SAFETY						
Przestępstwa stwierdzone w zakończonych postępowaniach przygotowawczych	78399	85032	88534	93333	93025	<i>Ascertained crimes in completed preparatory proceedings</i>
Wskaźnik wykrywalności sprawców przestępstw stwierdzonych w %.....	36,2	44,5	45,2	45,4	45,3	<i>Rate of detectability of delinquents in ascertained crimes in %</i>
LUDNOŚĆ ^b POPULATION ^b						
Ludność (stan w dniu 31 XII)	2627824	2617318	2607380	2597094	2587702	<i>Population (as of 31 XII)</i>
1999 = 100	99,1	98,7	98,3	97,9	97,5	<i>1999 = 100</i>
miasta	1709881	1701332	1692382	1682773	1674882	<i>urban areas</i>
wieś	917943	915986	914998	914321	912820	<i>rural areas</i>
z liczby ogółem kobiety	1373158	1368297	1363544	1358367	1353956	<i>of total females</i>
Kobiety na 100 mężczyzn (stan w dniu 31 XII)	109	110	110	110	110	<i>Females per 100 males (as of 31 XII)</i>
Ludność na 1 km ² powierzchni ogólnej (stan w dniu 31 XII) ...	144	144	143	143	142	<i>Population per 1 km² of total area (as of 31 XII)</i>
Ludność w wieku (stan w dniu 31 XII):						<i>Population of age (as of 31 XII):</i>
przedprodukcyjnym	579392	556807	536046	516227	500260	<i>pre-working</i>
produkcyjnym	1603689	1615086	1625952	1636266	1643107	<i>working</i>
poprodukcyjnym	444743	445425	445382	444601	444335	<i>post-working</i>
Małżeństwa na 1000 ludności... ..	5,3	4,9	4,9	5,1	5,0	<i>Marriages per 1000 population</i>
Rozwody na 1000 ludności	1,3	1,4	1,4	1,3	1,7	<i>Divorces per 1000 population</i>
Urodzenia żywe na 1000 ludności	8,9	8,6	8,5	8,3	8,7	<i>Live births per 1000 population</i>
Zgony ^c na 1000 ludności	12,1	12,0	11,7	11,8	11,7	<i>Deaths ^c per 1000 population</i>
Przyrost naturalny na 1000 ludności	-3,2	-3,4	-3,2	-3,5	-3,1	<i>Natural increase per 1000 population</i>
Zgony niemowląt na 1000 urodzeń żywych.....	7,7	6,9	8,0	7,0	5,5	<i>Infant deaths per 1000 live births</i>
Przeciętna liczba lat dalszego trwania życia w momencie urodzenia:						<i>Life expectancy at the moment of birth:</i>
mężczyźni.....	67,9	68,1	68,5	69,0	69,1	<i>males</i>
kobiety.....	77,2	77,4	77,9	78,1	78,5	<i>females</i>
Saldo migracji wewnętrznych i zagranicznych na pobyt stały na 1000 ludności	-0,5	-0,6	-0,6	-0,4	-0,6	<i>Internal and international net migration for permanent residence per 1000 population</i>

^a Do 2001 r. określane jako nakłady inwestycyjne. ^b Dane dla lat 2000 i 2001 zostały zweryfikowane; patrz uwagi ogólne do rozdziału „Ludność. Wyznania religijne”, ust. 1 na str. 17. ^c Łącznie ze zgonami niemowląt.

^a Until 2001 defined as investment outlays. ^b Data for 2000 and 2001 have been revised; see general notes to the chapter “Population. Religious denominations”, item 1 on page 17. ^c Including infant deaths.

I. **WAŻNIEJSZE DANE O WOJEWÓDZTWIE (cd.)**
MAJOR DATA ON THE VOIVODSHIP (cont.)

WYSZCZEGÓLNIENIE	2000	2001	2002	2003	2004	SPECIFICATION
RYNEK PRACY LABOUR MARKET						
Pracujący ^a :						Employed persons ^a :
ogółem: w tys.	1066,0	1046,2	$\frac{1039,6}{887,0}$ ^b	$\frac{1035,3}{882,7}$ ^b	887,8	total: in thous.
w tym kobiety	519,1	511,8	$\frac{506,8}{423,1}$ ^b	$\frac{505,0}{421,3}$ ^b	419,9	of which women
1999 = 100	96,3	94,6	$\frac{94,0}{80,2}$ ^b	$\frac{93,6}{79,8}$ ^b	80,2	1999 = 100
na 1000 ludności	406	400	$\frac{399}{340}$ ^b	$\frac{399}{340}$ ^b	343,1	per 1000 population
z liczby ogółem w %:						of total number in %:
rolnictwo, łowiectwo i leśnictwo	32,5	33,0	$\frac{33,2}{21,8}$ ^b	$\frac{33,3}{21,8}$ ^b	21,7	agriculture, hunting and forestry; fishing
przemysł i budownictwo ...	26,7	26,3	$\frac{25,2}{29,5}$ ^b	$\frac{24,8}{29,0}$ ^b	29,5	industry and construction
usługi rynkowe	26,4	26,1	$\frac{27,2}{31,9}$ ^b	$\frac{27,6}{32,3}$ ^b	31,8	market services
usługi nierynkowe	14,5	14,7	$\frac{14,4}{16,8}$ ^b	$\frac{14,4}{16,8}$ ^b	17,0	non-market services
pracujący w sektorze pry- watnym	75,5	76,8	$\frac{77,4}{73,5}$ ^b	$\frac{78,0}{74,2}$ ^b	75,2	employed persons in pri- vate sector
Przeciętne zatrudnienie:						Average paid employment:
w przemyśle:						in industry:
w tysiącach	220,5	211,4	198,2	193,8	191,3	in thousands
na 1000 ludności	84	81	76	75	74	per 1000 population
w budownictwie:						in construction:
w tysiącach	31,4	30,6	27,1	24,8	23,2	in thousands
na 1000 ludności	12	12	10	10	9	per 1000 population

^a Stan w dniu 31 XII (w 1999 r. — 30 IX); według faktycznego miejsca pracy i rodzaju działalności. ^b Dane podaje się w dwóch ujęciach, tj. z uwzględnieniem pracujących w gospodarstwach indywidualnych w rolnictwie przy wykorzystaniu wyników Powszechnego Spisu Rolnego 1996 (licznik) oraz Narodowego Powszechnego Spisu Ludności i Mieszkań 2002 (mianownik); patrz uwagi ogólne do rozdziału „Rynek pracy”, ust. 5 na str. 19.

^a As of 31 XII (in 1999 — 30 IX); by actual workplace and kind of activity. ^b Data were given in two formulations, i.e. considering the number of persons employed on private farms in agriculture with the use of results of Agricultural Census 1996 (numerator) as well as Population and Housing Census 2002 (denominator); see general notes to the chapter “Labour market”, item 5 on page 19.

I. WAŻNIEJSZE DANE O WOJEWÓDZTWIE (cd.)
MAJOR DATA ON THE VOIVODSHIP (cont.)

WYSZCZEGÓLNIENIE	2000	2001	2002	2003	2004	SPECIFICATION
RYNEK PRACY (dok.) LABOUR MARKET (cont.)						
Bezrobotni zarejestrowani (stan w dniu 31 XII):						<i>Registered unemployed persons (as of 31 XII):</i>
ogółem: w tys.	208,1	230,6	234,9	233,1	218,3	<i>total: in thous.</i>
1999 = 100.....	114,0	126,3	128,7	127,7	119,6	<i>1999 = 100</i>
z liczby ogółem w %:						<i>of total number in %:</i>
kobiety	52,3	50,5	49,5	49,4	49,4	<i>women</i>
w wieku poniżej 25 lat	28,3	27,3	25,9	23,7	22,4	<i>below age 25</i>
długotrwale bezrobotni	47,6	51,3	54,2	55,2	54,8	<i>long-term unemployed persons</i>
Stopa bezrobocia rejestrowanego (stan w dniu 31 XII) w %.....	16,3	18,1	<u>18,4</u> ^a	<u>18,4</u> ^a	19,5	<i>Registered unemployment rate (as of 31 XII) in %</i>

WYNAGRODZENIA. ŚWIADCZENIA Z UBEZPIECZEŃ SPOŁECZNYCH
WAGES AND SALARIES. SOCIAL SECURITY BENEFITS

Przeciętne miesięczne wynagrodzenia brutto w zł.....	1668,76	1782,98	1839,55	1912,45	1993,31	<i>Average monthly gross wages and salaries in zł</i>
1999 = 100	111,4	119,0	122,8	127,6	133,0	<i>1999 = 100</i>
w tym: przemysł	1664,10	1757,34	1829,93	1880,97	1975,94	<i>of which: industry</i>
budownictwo	1481,54	1478,20	1532,55	1566,82	1609,64	<i> construction</i>
Przeciętna liczba emerytów i rencistów ^b w tys.	689	680	674	670	667	<i>Average number of retirees and pensioners^b in thous.</i>
z pozarolniczego systemu ubezpieczeń społecznych ...	528	522	520	519	521	<i>from non-agricultural system of social insurance</i>
rolników indywidualnych	161	157	154	150	146	<i>farmers</i>

^a Patrz uwagi ogólne do działu „Rynek pracy”, ust. 5 na str. 19. ^b Bez emerytów i rencistów, którzy otrzymują świadczenia wypłacane przez Ministerstwo Obrony Narodowej, Ministerstwo Spraw Wewnętrznych i Administracji oraz Ministerstwo Sprawiedliwości; bez emerytów i rencistów otrzymujących świadczenia na mocy umów międzynarodowych.

^a See general notes to the chapter “Labour market”, item 5 on page 19. ^b Excluding retirees and pensioners, who receive benefits paid by the Ministry of National Defence, the Ministry of the Interior and Administration as well as the Ministry of Justice; excluding retirees and pensioners receiving benefits on the basis of international agreements.

I. WAŻNIEJSZE DANE O WOJEWÓDZTWIE (cd.)

MAJOR DATA ON THE VOIVODSHIP (cont.)

WYSZCZEGÓLNIENIE	2000	2001	2002	2003	2004	SPECIFICATION
WYNAGRODZENIA. ŚWIADCZENIA Z UBEZPIECZEŃ SPOŁECZNYCH (dok.)						
WAGES AND SALARIES. SOCIAL SECURITY BENEFITS (cont.)						
Przeciętna miesięczna emerytura i renta brutto ^a w zł	742,64	824,87	876,00	920,64	957,34	Average monthly gross retirement pay and pension ^a in zł
z pozarolniczego systemu ubezpieczeń społecznych.....	789,40	873,38	932,27	979,91	1021,02	from non-agricultural social security system
rolników indywidualnych ^b	589,21	663,86	685,35	711,08	730,59	farmers ^b
INFRASTRUKTURA KOMUNALNA. MIESZKANIA						
MUNICIPAL INFRASTRUCTURE. DWELLINGS						
Długość sieci (stan w dniu 31 XII) w km:						Network (as of 31 XII) in km:
wodociągowej rozdzielczej	18758,8	19055,7	19373,5	19727,7	20198,0	water-line distribution
kanalizacyjnej ^c	2817,9	2915,8	3096,7	3315,1	3518,6	sewerage ^c
Zużycie w gospodarstwach domowych:						Consumption in households:
wody z wodociągów:						water from water-line systems:
w hm ³	102,3	97,8	97,9	97,5	93,0	in hm ³
na 1 mieszkańca w m ³	38,9	37,3	37,5	37,5	35,9	per capita in m ³
energii elektrycznej w miastach:						electricity in urban areas:
w GW·h	1186,9	1183,0	1177,4	1200,3	1192,7	in GW·h
na 1 mieszkańca w kW·h	692,4	693,4	693,7	711,3	710,7	per capita in kW·h
Zasoby mieszkaniowe ^d (stan w dniu 31 XII):						Dwellings stocks ^d (as of 31 XII):
mieszkania:						dwellings:
w tysiącach	911,2	915,6	933,4	941,4	944,9	in thousands
na 1000 ludności	346,7	349,8	358,0	362,5	365,1	per 1000 population
izby:						rooms:
w tysiącach	2947,2	2968,2	3220,5	3265,1	3284,2	in thousands
na 1000 ludności	1121,5	1134,1	1235,2	1257,2	1269,2	per 1000 population
powierzchnia użytkowa mieszkań:						usable floor space of dwellings:
w tysiącach m ²	51327,6	51830,9	59615,9	60749,2	61237,0	in thousands m ²
na 1000 ludności w m ²	19532,4	19803,1	22864,3	23391,2	23664,6	per 1000 population in m ²
przeciętną 1 mieszkania w m ²	56,3	56,6	63,9	64,5	64,8	average per dwelling in m ²

a Bez emerytur i rent wypłacanych przez Ministerstwo Obrony Narodowej, Ministerstwo Spraw Wewnętrznych i Administracji oraz Ministerstwo Sprawiedliwości; bez emerytur i rent realizowanych na mocy umów międzynarodowych; bez zasiłków rodzinnych i pielęgnacyjnych. b Łącznie z wypłatami z Funduszu Ubezpieczeń Społecznych w przypadku łączenia uprawnień do świadczeń z tego funduszu z uprawnieniami do świadczeń z Funduszu Emerytalno-Rentowego; w 2001 r. łącznie z jednorazowym wyrównaniem waloryzacji za 2000 r. c Długość czynnej sieci sanitarnej (bez przykanalików) łącznie z kolektorami. d Od 2002 r. łącznie z niezamieszkanymi. Przy przeliczeniach na osobę przyjęto ogólną liczbę ludności według stanu w dniu 31 XII.

a Excluding retirement pay and pension paid by the Ministry of National Defence, the Ministry of the Interior and Administration as well as the Ministry of Justice; excluding retirement pay and pension execute under international agreements; excluding family and nursing benefits. b Including payments from the Social Insurance Fund, in the case of a simultaneous right to benefits from this fund and to benefits from the Pension Fund; in 2001 including a one-off valorization payment for 2000. c Length of the operative sanitary network (excluding sewer pipes) including collectors d Since 2002 including uninhabited. The total number of population as of 31 XII was used in calculations per capita.

I. WAŻNIEJSZE DANE O WOJEWÓDZTWIE (cd.)
MAJOR DATA ON THE VOIVODSHIP (cont.)

WYSZCZEGÓLNIENIE	2000	2001	2002	2003	2004	SPECIFICATION
INFRASTRUKTURA KOMUNALNA. MIESZKANIA (dok.) MUNICIPAL INFRASTRUCTURE. DWELLINGS (cont.)						
Mieszkania oddane do użytkowania:						<i>Dwellings completed:</i>
mieszkania:						<i>dwellings:</i>
w tysiącach.....	3,8	5,1	4,8	8,6	5,5	<i>in thousands</i>
na 1000 ludności.....	1,4	1,9	1,8	3,3	2,1	<i>per 1000 population</i>
izby:						<i>rooms:</i>
w tysiącach.....	17,3	22,4	23,4	46,1	27,0	<i>in thousands</i>
na 1000 ludności.....	6,6	8,6	9,0	17,7	10,4	<i>per 1000 population</i>
powierzchnia użytkowa mieszkań:						<i>usable floor space of dwellings:</i>
w tysiącach m ²	419,2	528,6	579,3	1161,0	677,5	<i>in thousands m²</i>
na 1000 ludności w m ²	159,5	202,0	222,2	447,1	261,8	<i>per 1000 population in m²</i>
przeciętna 1 mieszkania w m ²	110,6	104,6	120,3	134,9	123,5	<i>average per dwelling in m²</i>
EDUKACJA^a I WYCHOWANIE EDUCATION^a						
Uczniowie w szkołach ^b w tys.:						<i>Pupils and students in schools^b</i>
podstawowych.....	201,3	194,6	187,5	179,9	171,4	<i>in thous.:</i> <i>primary</i>
gimnazjach.....	74,5	108,6	106,2	104,7	103,2	<i>lower secondary</i>
ponadpodstawowych:						<i>upper secondary (post-primary):</i>
zasadnicze (zawodowe).....	31,0	19,7	9,5	0,9	-	<i>basic vocational</i>
średnie:						<i>secondary:</i>
licea ogólnokształcące.....	62,6	48,7	33,2	17,3	0,6	<i>general</i>
zawodowe.....	58,7	46,7	34,9	24,1	10,5	<i>vocational</i>
ponadgimnazjalnych:						<i>upper secondary:</i>
zasadnicze zawodowe.....	x	x	5,0	9,7	12,6	<i>basic vocational</i>
licea ogólnokształcące.....	x	x	17,7	34,0	50,3	<i>general</i>
licea profilowane.....	x	x	4,9	9,0	12,6	<i>specialized</i>
technika.....	x	x	7,5	14,7	21,8 ^c	<i>technical</i>
szkoły artystyczne ^d	x	x	x	1,3	1,3	<i>art schools^d</i>
policealnych.....	12,2	13,0	15,4	17,7	19,9	<i>post-secondary</i>
Absolwenci szkół ^e w tys.:						<i>Graduates in schools^e in thous.:</i>
podstawowych.....	76,3 ^f	34,8	34,2	33,9	33,2	<i>primary</i>
gimnazjów.....	x	x	36,0	34,8	33,9	<i>lower secondary</i>
ponadpodstawowych:						<i>upper secondary (post-primary):</i>
zasadnicze (zawodowe).....	10,8	10,1	8,9	8,1	0,8	<i>basic vocational</i>
średnich:						<i>secondary:</i>
licea ogólnokształcące.....	11,9	13,1	14,6	15,3	16,4	<i>general</i>
zawodowe ^g	11,5	12,0	11,8	9,9	12,9	<i>vocational^g</i>
ponadgimnazjalnych:						<i>upper secondary</i>
zasadnicze zawodowe.....	x	x	x	x	1,1	<i>basic vocational</i>
policealnych.....	5,5	5,1	4,2	5,3	6,2	<i>post-secondary</i>
Absolwenci szkół ponadpodstawowych i ponadgimnazjalnych na 1000 ludności.....	13,1	13,4	13,6	12,8	12,0	<i>Graduates of upper secondary (post-primary) and upper secondary schools per 1000 population</i>

^a Patrz uwagi ogólne do działu „Edukacja i wychowanie”, ust. 1 i 2 na str. 25. ^b Stan na początku roku szkolnego; bez szkół dla dorosłych, z wyjątkiem szkół policealnych. ^c Łącznie z technikami uzupełniającymi. ^d Dające uprawnienia zawodowe; do roku szkolnego 2002/03 zaliczane do ponadpodstawowych średnich szkół zawodowych. ^e Z poprzedniego roku szkolnego. ^f Dane obejmują absolwentów klas VI i VIII. ^g Łącznie z absolwentami szkół artystycznych dających uprawnienia zawodowe.

^a See general notes to the chapter “Education”, item 1 and 2 on page 25. ^b As of beginning of the school year; excluding schools for adults, excluding post-secondary schools. ^c Including supplementary technical schools. ^d Leading to professional certification; until 2002/03 school year rate to vocational secondary (post-primary) schools. ^e From previous school year. ^f Data include graduates of 8th class and 6th class. ^g Including graduates of art schools leading to professional certification.

I. WAŻNIEJSZE DANE O WOJEWÓDZTWIE (cd.)

MAJOR DATA ON THE VOIVODSHIP (cont.)

WYSZCZEGÓLNIENIE	2000	2001	2002	2003	2004	SPECIFICATION
EDUKACJA ^a I WYCHOWANIE (dok.) EDUCATION ^a (cont.)						
Studenci szkół wyższych ^b (stan w dniu 30 XI) w tys.	99,7	104,7	114,2	119,5	125,0	Students of higher education institutions ^b (as of 30 XI) in thous.
Absolwenci szkół wyższych ^{bc} w tys.	15,1	17,4	20,8	21,8	24,1	Graduates of higher education institutions ^{bc} in thous.
Uczniowie szkół dla dorosłych (stan na początku roku szkolnego) w tys.	25,5	27,9	29,2	30,0	26,4	Students of schools for adults (as of beginning of the school year) in thous.
Absolwenci szkół dla dorosłych ^d w tys.	5,9	7,4	7,7	8,1	7,9	Graduates of schools for adults ^d in thous.
Wychowanie przedszkolne (stan na początku roku szkolnego):						Pre-primary education (as of beginning of the school year):
miejsca w przedszkolach w tys.	48,1	46,7	45,8	45,3	45,9	places in nursery schools in thous.
dzieci w tys.: w przedszkolach	45,1	42,3	41,7	41,2	41,2	children in thous.: in nursery schools
w oddziałach przedszkolnych przy szkołach podstawowych.....	11,5	11,1	11,5	11,1	10,4	in pre-primary sections in primary schools
Dzieci w przedszkolach (stan na początku roku szkolnego) na 1000 dzieci w wieku 3—6 lat....	408	408	412	422	437	Children in nursery schools (as of beginning of the school year) per 1000 children aged 3—6
OCHRONA ZDROWIA I OPIEKA SPOŁECZNA HEALTH CARE AND SOCIAL WELFARE						
Pracownicy medyczni ^e (stan w dniu 31 XII):						Medical personnel ^e (as of 31 XII):
lekarze.....	6549	6496	6865	6779	6040	doctors
lekarze stomatolodzy	977	934	1045	1072	881	dentists
pielęgniarki ^f	12642	12564	12636	12255	11981	nurses ^f
Łóżka w szpitalach ogólnych (stan w dniu 31 XII) na 10 tys. ludności	53,9	53,8	55,6	55,5	55,0	Beds in general hospitals (as of 31 XII) per 10 thous. population
Leczeni w szpitalach ogólnych na 10 tys. ludności	1646,6	1744,7	1874,4	1880,3	1933,8	In-patients in general hospitals per 10 thous. population
Zakłady opieki zdrowotnej (stan w dniu 31 XII).....	696	642	857	967	1001	Health care institutions (as of 31 XII)
Apteki ^g (stan w dniu 31 XII).....	688	804	847	867	862	Pharmacies ^g (as of 31 XII)
Liczba ludności na 1 aptekę	3820	3255	3078	2995	3002	Population per 1 pharmacy

a Patrz uwagi ogólne do działu „Edukacja i wychowanie”, ust. 1 i 2 na str. 25. b Łącznie z filiami, wydziałami zamiejscowymi i punktami konsultacyjnymi, bez szkół resortu obrony narodowej oraz resortu spraw wewnętrznych i administracji; bez cudzoziemców. c Z poprzedniego roku szkolnego, a w roku szkolnym 2000/01 — z roku kalendarzowego; patrz uwagi ogólne do działu „Edukacja i wychowanie”, ust. 13 na str. 27. d Z poprzedniego roku szkolnego. e Łącznie z lekarzami i pielęgniarkami odbywającymi staż. f Łącznie z magistrami pielęgniarstwa. g Bez aptek w stacjonarnych zakładach opieki zdrowotnej, np. w szpitalach, w sanatoriach.

a See general notes to the chapter “Education”, item 1 and 2 on page 25. b Including sections, branch departments and consultative units, excluding academies of the Ministry of National Defence and the Ministry of the Interior and Administration; excluding foreigners. c From the previous school year, and in 2000/01 school year — the calendar year; see general notes to the chapter “Education”, item 13 on page 27. d From previous school year. e Doctors, nurses including interns. f Including master nurses. g Excluding pharmacies in in-patient health care facilities, e.g. in hospitals and sanatoria.

I. WAŻNIEJSZE DANE O WOJEWÓDZTWIE (cd.)
MAJOR DATA ON THE VOIVODSHIP (cont.)

WYSZCZEGÓLNIENIE	2000	2001	2002	2003	2004	SPECIFICATION
OCHRONA ZDROWIA I OPIEKA SPOŁECZNA (dok.) HEALTH CARE AND SOCIAL WELFARE (cont.)						
Porady udzielone w zakresie ambulatoryjnej opieki zdrowotnej na 1 mieszkańca:						<i>Consultations provided within the scope of out-patient health care per capita:</i>
lekarskie	5,6	5,6	6,1	6,4	6,4	<i>doctors</i>
stomatologiczne	0,6	0,6	0,8	0,9	0,9	<i>dentists</i>
Dzieci w żłobkach ^a (stan w dniu 31 XII) na 1000 dzieci w wieku do lat 3	30,6	28,6	28,7	30,2	30,6	<i>Children in nurseries^a (as of 31 XII) per 1000 children up to age 3</i>
KULTURA. TURYSTYKA CULTURE. TOURISM						
Biblioteki publiczne (łącznie z filiami; stan w dniu 31 XII) ...	596	590	586	575	572	<i>Public libraries (including branches; as of 31 XII)</i>
Księgozbiór bibliotek publicznych (stan w dniu 31 XII) na 1000 ludności w wol.	3437	3431	3427	3425	3439	<i>Public library collections (as of 31 XII) per 1000 population in vol.</i>
Czytelnicy bibliotek publicznych na 1000 ludności	184	181	184	184	186	<i>Public library borrowers per 1000 population</i>
Wypożyczenia księgozbioru z bibliotek publicznych w wol.:						<i>Public library loans in vol.:</i>
na 1000 ludności	3540,6	3438,8	3535,7	3493,5	3464,7	<i>per 1000 population</i>
na 1 czytelnika	19,3	19,0	19,2	19,0	18,7	<i>per borrower</i>
Miejsca w teatrach i instytucjach muzycznych (stan w dniu 31 XII)	4358	4497	4494	4283	4293	<i>Seats in theatres and music institutions (as of 31 XII)</i>
Widzowie i słuchacze w teatrach i instytucjach muzycznych na 1000 ludności	247	226	202	203	197	<i>Audience in theatres and music institutions per 1000 population</i>
Muzea (stan w dniu 31 XII)	39	41	42	42	41	<i>Museums (as of 31 XII)</i>
Zwiedzający muzea i wystawy na 1000 ludności	214	207	224	223	232	<i>Museum and exhibition visitors per 1000 population</i>
Kina stałe (stan w dniu 31 XII) ..	40	40	38	36	31	<i>Fixed cinemas (as of 31 XII)</i>
Miejsca na widowni w kinach stałych (stan w dniu 31 XII)	12475	13109	12903	12234	10419	<i>Seats in fixed cinemas (as of 31 XII)</i>
Widzowie w kinach stałych na 1000 ludności	491	637	586	531	664	<i>Audience in fixed cinemas per 1000 population</i>
Abonenci (stan w dniu 31 XII) na 1000 ludności:						<i>Subscribers (as of 31 XII) per 1000 population:</i>
radiowi	266	263	265	259	263	<i>radio</i>
telewizyjni	259	256	258	251	253	<i>television</i>
Turystyczne obiekty zbiorowego zakwaterowania (stan w dniu 31 VII)	234	254	245	231	230	<i>Collective tourist accommodation establishments (as of 31 VII)</i>
w tym hotele	51	52	58	55	50	<i>of which hotels</i>
Miejsca noclegowe (stan w dniu 31 VII)	23705	19740	18350	15210	15706	<i>Number of beds (as of 31 VII)</i>
Korzystający z noclegów	529893	519414	540421	542355	589825	<i>Tourists accommodated</i>

^a Łącznie z oddziałami żłobkowymi.

^a Including nursery wards.

I. **WAŻNIEJSZE DANE O WOJEWÓDZTWIE (cd.)**
MAJOR DATA ON THE VOIVODSHIP (cont.)

WYSZCZEGÓLNIENIE	2000	2001	2002	2003	2004	SPECIFICATION
ROLNICTWO I LEŚNICTWO AGRICULTURE AND FORESTRY						
Użytki rolne ^a (stan w czerwcu) w tys. ha	1204,0	1208,9	1145,4 ^b	1090,5	1101,8	Agricultural land ^a (as of June) in thous. ha
w tym grunty orne:						of which arable land:
w tysiącach hektarów	976,1	980,0	918,1 ^b	892,6	896,5	in thousands hectares
w % powierzchni ogólnej	53,6	53,8	50,4	49,0	49,2	in % of total area
Powierzchnia zasiewów (stan w czerwcu) w tys. ha.....	928,0	921,1	795,6 ^b	804,5	828,3	Sown area (as of June) in thous. ha
w tym w %:						of which in %:
zboża podstawowe (łącznie z mieszankami zbożowymi)	68,3	68,2	75,2	73,4	74,6	basic cereals (including cereal mixed)
w tym: pszenica	12,5	11,9	12,5	11,1	10,8	of which: wheat
żyto	30,3	24,5	25,9	24,1	24,1	rye
ziemniaki	16,8	16,3	11,9	10,7	8,7	potatoes
buraki cukrowe	1,4	1,4	1,4	1,3	1,2	sugar beets
Zbiory w tys. t:						Crop production in thous. t:
zboża podstawowe (łącznie z mieszankami zbożowymi)	1291,2	1627,4	1601,1	1334,1	1870,7	basic cereals (including cereal mixed)
w tym: pszenica	294,5	323,0	311,1	245,3	327,2	of which: wheat
żyto	496,1	532,4	482,0	376,5	537,5	rye
ziemniaki	2955,2	2098,1	1670,1	1345,9	1392,0	potatoes
buraki cukrowe	504,9	343,3	393,1	432,2	437,4	sugar beets
Plony z 1 ha w dt:						Yields per 1 ha in dt:
zboża podstawowe (łącznie z mieszankami zbożowymi)	20,4	25,9	26,8	22,6	30,3	basis cereals (including cereal mixed)
w tym: pszenica	25,4	29,5	31,2	27,4	36,5	of which: wheat
żyto	17,6	23,6	23,4	19,4	27,0	rye
ziemniaki	189	139	176	156	192	potatoes
buraki cukrowe	382	270	365	400	425	sugar beets
Zwierzęta gospodarskie:						Livestock:
bydło (stan w czerwcu):						cattle (as of June):
w tysiącach sztuk	462,5	503,3	450,2 ^b	462,5	423,7	in thousands heads
na 100 ha użytków rolnych ^c w szt.	38,5	42,0	39,3 ^b	42,4	38,3	per 100 ha of agricultural land ^c in heads
trzoda chlewna (stan w końcu lipca):						pigs (end of July):
w tysiącach sztuk	1200,9	1171,9	1382,4 ^b	1472,4	1488,2	in thousands heads
na 100 ha użytków rolnych ^c w szt.	99,9	97,7	120,6 ^b	134,9	134,6	per 100 ha of agricultural land ^c in heads
Produkcja na 1 ha użytków rolnych ^c :						Production per 1 ha of agricul- tural land ^c :
żywca rzeźnego w przeliczeniu na mięso (łącznie z tłuszcz- czami i podrobami) ^d w kg	217,2	216,9	290,5	324,1	309,2	animals for slaughter in terms of meat (including fats) ^d in kg
mleka krowiego w l	882,1	943,3	960,7	953,9	915,7	cows' milk in l

^a Według granic administracyjnych. ^b Dane Powszechnego Spisu Rolnego według stanu w dniu 20 V. ^c Do przeliczeń przyjęto użytki rolne według siedziby użytkownika gospodarstwa bez gruntów niestanowiących gospodarstw rolnych. ^d Wołowe, cielęce, wieprzowe, baranie, końskie, drobiowe, kozie, królicze i dziczyzna; w wadze poubojowej cieplej.

^a By administrative borders. ^b Data of the Agricultural Census as of 20 V. ^c Calculations are based on agricultural land by official residence of the land user excluding non-farm land. ^d Beef, veal, pork, mutton, horseflesh, poultry, goat, rabbit and venison; in post-slaughter warm weight.

I. WAŻNIEJSZE DANE O WOJEWÓDZTWIE (cd.)
MAJOR DATA ON THE VOIVODSHIP (cont.)

WYSZCZEGÓLNIENIE	2000	2001	2002	2003	2004	SPECIFICATION
ROLNICTWO I LEŚNICTWO (dok.) AGRICULTURE AND FORESTRY (cont.)						
Skup produktów rolnych na 1 ha użytków rolnych ^a :						<i>Procurement of agricultural products per 1 ha of agricultural land^a:</i>
ziarno zbóż podstawowych (łącznie z mieszankami zbożowymi) w kg.....	139	154	196	192	221	<i>basic cereal grains (including cereal mixed) in kg</i>
ziemniaki w kg.....	56	32	58	73	56	<i>potatoes in kg</i>
buraki cukrowe w kg.....	420	286	343	396	387	<i>sugar beets in kg</i>
żywiec rzeźny w przeliczeniu na mięso (łącznie z tłuszczami) ^b w kg.....	129	135	205	240	237	<i>animals for slaughter in terms of meat (including fats)^b in kg</i>
mleko krowie w l.....	546	576	586	618	632	<i>cows' milk in l</i>
Zużycie nawozów w przeliczeniu na czysty składnik na 1 ha użytków rolnych ^{ac} w kg:						<i>Consumption of fertilizers in terms of pure ingredient per 1 ha of agricultural land^{ac} in kg:</i>
mineralnych lub chemicznych (łącznie z wieloskładnikami).....	74,6	82,1	86,7	84,5	111,1	<i>mineral or chemical (including mixed fertilizers)</i>
wapniowych.....	97,4	98,3	103,5	99,4	128,8	<i>lime</i>
Ciągniki rolnicze (stan w dniu 31 XII) na 100 ha użytków rolnych ^a w szt.....	9,1	9,1	10,3 ^d	10,9	10,7	<i>Agricultural tractors (as of 31 XII) per 100 ha of agricultural land^a in units</i>
Powierzchnia gruntów leśnych (stan w dniu 31 XII) w tys. ha	379,4	380,8	381,7	382,4	383,0	<i>Forest land (as of 31 XII) in thous. ha</i>
Powierzchnia lasów (stan w dniu 31 XII):						<i>Forest areas (as of 31 XII):</i>
w tysiącach hektarów.....	372,3	373,9	374,7	375,3	375,9	<i>in thousands hectare</i>
na 1 mieszkańca w ha.....	0,14	0,14	0,14	0,14	0,15	<i>per capita in ha</i>
Lesistość (stan w dniu 31 XII) w %	20,4	20,5	20,6	20,6	20,6	<i>Forest cover (as of 31 XII) in %</i>
Pozyskanie drewna (grubizny) na 100 ha powierzchni lasów w m ³	239,3	211,8	232,2	242,6	256,3	<i>Removals (timber) per 100 ha of forest area in m³</i>
PRZEMYSŁ INDUSTRY						
Produkcja sprzedana przemysłu:						<i>Sold production of industry:</i>
w milionach złotych (ceny bieżące).....	29454,0	31476,2	31819,8	32714,0	35741,9	<i>in million zlotys (current prices)</i>
rok poprzedni = 100 (ceny stałe) :						<i>previous year = 100 (constant prices) :</i>
ogółem.....	103,7	103,4	96,8	98,5	105,9	<i>total</i>
na 1 zatrudnionego.....	111,9	107,9	103,3	100,7	107,3	<i>per employee</i>
na 1 mieszkańca.....	104,8	103,7	97,2	98,9	106,3	<i>per capita</i>

^a Do przeliczeń przyjęto użytki rolne według siedziby użytkownika gospodarstwa bez gruntów niestanowiących gospodarstw rolnych. ^b Wołowe, cielęce, wieprzowe, baranie, końskie i drobiowe; w wadze poubojowej ciepłej. ^c W roku gospodarczym. ^d Dane Powszechnego Spisu Rolnego według stanu w dniu 20 V.

^a Calculations are based on agricultural land by official residence of the land user excluding non-farm land. ^b Beef, veal, pork, mutton, horseflesh and poultry; in post-slaughter warm weight. ^c In farming year. ^d Data of the Agricultural Census as of 20 V.

I. WAŻNIEJSZE DANE O WOJEWÓDZTWIE (cd.)

MAJOR DATA ON THE VOIVODSHIP (cont.)

WYSZCZEGÓLNIENIE	2000	2001	2002	2003	2004	SPECIFICATION
BUDOWNICTWO CONSTRUCTION						
Sprzedaż produkcji budowlano- montażowej ^a (ceny bieżące):						<i>Sales of construction and assembly production^a (current prices):</i>
w milionach złotych	1990,6	1941,0	1621,1	1579,0	2036,7	<i>in million zlotys</i>
na 1 mieszkańca w zł.....	756	740	621	607	786	<i>per capita in zł</i>
w tym sektor prywatny w % ogółem	92,9	94,0	95,8	94,4	94,4	<i>of which private sector in % of total</i>
TRANSPORT. ŁĄCZNOŚĆ — stan w dniu 31 XII TRANSPORT. COMMUNICATIONS — as of 31 XII						
Linie kolejowe eksploatowane normalnotorowe:						<i>Railway lines operated — stan- dard gauge:</i>
w kilometrach	1074	1077	1087	1078	1061	<i>in kilometres</i>
na 100 km ² powierzchni ogól- nej w km	5,9	5,9	6,0	5,9	5,8	<i>per 100 km² of total area in km</i>
Drogi publiczne o twardej na- wierzchni (miejskie i zamiej- skie):						<i>Hard surface public roads (urban and non-urban):</i>
w kilometrach	16370	15708	16088	16221	16580	<i>in kilometres</i>
na 100 km ² powierzchni ogól- nej w km	89,9	86,2	88,3	89,0	91,0	<i>per 100 km² of total area in km</i>
Samochody osobowe zareje- strowane:						<i>Registered passenger cars:</i>
w tysiącach sztuk	696,3	723,6	735,5	761,6	800,7	<i>in thousand units</i>
na 1000 ludności	265,0	276,5	282,1	293,2	309,4	<i>per 1000 population</i>
Placówki pocztowe ^b	453	453	457	471	480	<i>Post offices^b</i>
Telefoniczne łącza główne ^c :						<i>Fixed main line^c:</i>
w tysiącach	767,4	764,6	824,5	863,3	886,2	<i>in thousands</i>
na 1000 ludności	292,0	292,1	316,2	332,4	342,5	<i>per 1000 population</i>

a Zrealizowanej przez podmioty budowlane — według miejsca wykonywania robót; dane dotyczą podmiotów gospodarczych, w których liczba pracujących przekracza 9 osób. b Do 2001 r. placówki pocztowe i placówki usług telekomunikacyjnych. c Dane dotyczą operatorów telekomunikacyjnych sieci publicznej.

a Realized by construction units — by place of performing works; data concern economic entities employing more than 9 persons. b Until 2001 post offices and telecommunication service offices. c Data concern operators of the public telecommunication network.

I. WAŻNIEJSZE DANE O WOJEWÓDZTWIE (cd.)
MAJOR DATA ON THE VOIVODSHIP (cont.)

WYSZCZEGÓLNIENIE	2000	2001	2002	2003	2004	SPECIFICATION
FINANSE PUBLICZNE PUBLIC FINANCE						
Budżety gmin^a						Budgets of gminas^a
Dochody:						Revenue:
w milionach złotych	1947,0	2100,9	2283,0	2347,9	2627,1	in million zlotys
na 1 mieszkańca w zł	1145	1237	1348	1389	1557	per capita in zl
Wydatki:						Expenditure:
w milionach złotych	1966,8	2124,6	2248,9	2343,7	2606,4	in million zlotys
na 1 mieszkańca w zł	1156	1251	1328	1387	1545	per capita in zl
Budżety miast na prawach powiatu						Budgets of cities with powiat status
Dochody:						Revenue:
w milionach złotych	1689,0	1796,2	1806,8	1763,6	1956,8	in million zlotys
na 1 mieszkańca w zł	1813	1942	1968	1935	2162	per capita in zl
Wydatki:						Expenditure:
w milionach złotych	1777,3	1942,1	1977,2	1801,8	2007,9	in million zlotys
na 1 mieszkańca w zł	1908	2100	2153	1977	2218	per capita in zl
Budżety powiatów						Budgets of powiats
Dochody:						Revenue:
w milionach złotych	828,1	921,9	836,5	744,1	815,6	in million zlotys
na 1 mieszkańca w zł	487	543	494	440	483	per capita in zl
Wydatki:						Expenditure:
w milionach złotych	833,2	936,8	862,8	766,6	823,7	in million zlotys
na 1 mieszkańca w zł	490	552	509	454	488	per capita in zl
Budżet województwa						Budget of voivodship
Dochody:						Revenue:
w milionach złotych	160,4	214,9	203,6	209,5	325,1	in million zlotys
na 1 mieszkańca w zł	61	82	78	81	125	per capita in zl
Wydatki:						Expenditure:
w milionach złotych	167,5	228,6	223,4	238,0	262,1	in million zlotys
na 1 mieszkańca w zł	64	87	86	92	101	per capita in zl
INWESTYCJE. ŚRODKI TRWAŁE^b INVESTMENTS. FIXED ASSETS^b						
Nakłady inwestycyjne (ceny bieżące):						Investment outlays (current prices):
w milionach złotych	6593,4	6769,9	5948,3	6160,2	7266,1	in million zlotys
na 1 mieszkańca w zł	2505	2581	2281	2368	2803	per capita in zl
Udział w nakładach inwestycyjnych (ceny bieżące) w %:						Share in investment outlays (current prices) in %:
rolnictwa, łowiectwa i leśnictwa	2,5	2,7	2,6	2,5	2,2	agriculture, hunting and forestry
przemysłu	40,5	39,7	38,5	40,3	43,9	industry
budownictwa	4,1	4,1	5,4	5,8	8,0	construction
handlu i napraw ^Δ	11,4	9,0	10,4	8,6	6,3	trade and repair ^Δ
transportu, gospodarki magazynowej i łączności	8,2	8,3	8,5	8,6	5,4	transport, storage and communication
obsługi nieruchomości i firm ^Δ	18,3	20,8	18,2	18,6	20,5	real estate, renting and business activities

^a Bez dochodów i wydatków gmin mających również status miasta na prawach powiatu. ^b Od 2002 r. dane nieporównywalne z danymi za lata poprzednie; patrz uwagi ogólne działu „Inwestycje. Środki trwałe”, ust. 4 na str. 33.

^a Excluding revenue and expenditure of gminas which are also cities with powiat status. ^b Since 2002 data are not comparable with data for previous years; see general notes to the chapter “Investments. Fixed assets”, item 4 on page 33.

I. WĄŻNIEJSZE DANE O WOJEWÓDZTWIE (dok.)

MAJOR DATA ON THE VOIVODSHIP (cont.)

WYSZCZEGÓLNIENIE	2000	2001	2002	2003	2004	SPECIFICATION
INWESTYCJE. ŚRODKI TRWAŁE^a (dok.) INVESTMENTS. FIXED ASSETS^a (cont.)						
Wartość brutto środków trwałych (stan w dniu 31 XII; bieżące ceny ewidencyjne): w milionach złotych	85925,8	91162,5	94596,0	99732,7	103909,9	Gross value of fixed assets (as of 31 XII; current book-keeping prices): in million zlotys
na 1 mieszkańca w zł	32664	34759	36280	38337	40155	per capita in zł
Udział w wartości brutto środków trwałych (stan w dniu 31 XII; bieżące ceny ewidencyjne) w %:						Share in gross value of fixed assets (as of 31 XII, current book-keeping prices) in %:
rolnictwa, łowiectwa i leśnictwa	9,9	9,4	9,1	8,6	8,3	agriculture, hunting and forestry
przemysłu	36,3	36,3	36,7	36,5	36,9	industry
budownictwa	0,7	1,0	1,0	0,8	0,9	construction
handlu i napraw ^Δ	3,5	3,8	4,0	4,0	3,9	trade and repair ^Δ
transportu, gospodarki magazynowej i łączności	15,0	15,0	14,2	14,5	13,7	transport, storage and communication
obsługi nieruchomości i firm ^Δ	24,7	24,5	24,1	24,4	24,7	real estate, renting and business activities
PODMIOTY GOSPODARKI NARODOWEJ^b W REJESTRZE REGON — stan w dniu 31 XII ENTITIES OF THE NATIONAL ECONOMY^b IN THE REGON REGISTER — as of 31 XII						
Ogółem: w tysiącach	211,3	222,4	232,3	241,4	244,7	Total: in thousands
na 1000 ludności	80,0	84,5	89,1	93,0	94,6	per 1000 population
Osoby prawne i jednostki organizacyjne niemające osobowości prawnej ^c	40992	43208	44022	45837	47040	Legal persons and organizational entities without legal personality ^c
w tym:						of which:
przedsiębiorstwa państwowe	182	174	171	141	112	state owned enterprises
spółdzielnie	1086	1066	1054	1043	1036	co-operatives
spółki handlowe	7532	8467	9672	10324	10851	commercial companies
w tym z udziałem kapitału zagranicznego	1820	1907	1985	2071	2153	of which with foreign capital participation
Spółki cywilne	19780	19204	18579	18629	18604	Civil law partnerships
Osoby fizyczne prowadzące działalność gospodarczą	170355	180244	188295	195603	197675	Natural persons conducting economic activity
1999 = 100	103,3	109,3	114,2	118,6	119,9	1999 = 100
na 1000 ludności	64,4	68,5	72,2	75,3	76,4	per 1000 population
RACHUNKI REGIONALNE REGIONAL ACCOUNTS						
Produkt krajowy brutto (ceny bieżące): w milionach złotych	44937,3	47081,6	48305,5	50723,9	.	Gross domestic product (current prices): in million zlotys
na 1 mieszkańca w zł	17072	17952	18492	19498	.	per capita in zł
Wartość dodana brutto (ceny bieżące): w milionach złotych	39301,0	41300,0	42229,4	44078,6	.	Gross value added (current prices): in million zlotys
na 1 mieszkańca w zł	14931	15747	16166	16944	.	per capita in zł
Nominalne dochody do dyspozycji brutto w sektorze gospodarstw domowych ^d : w milionach złotych	34120,5	36528,4	37825,8	38725,7	.	Gross nominal disposable income in the households sector ^d : in million zlotys
na 1 mieszkańca w zł	12963	13928	14480	14886	.	per capita in zł

^a Od 2002 r. dane nieporównywalne z danymi za lata poprzednie; patrz uwagi ogólne do rozdziału „Inwestycje. Środki trwałe”, ust. 4 na str. 33.
^b Bez osób prowadzących indywidualne gospodarstwa rolne. ^c Bez spółek cywilnych. ^d Dane za lata 2000 - 2002 skorygowano.

^a Since 2002 data are not comparable with data for previous years; see general notes to the chapter “Investments. Fixed assets”, item 4 on page 33. ^b Excluding persons tending private farms. ^c Excluding civil law partnerships. ^d Data for 2000 - 2002 have been adjusted.

II. WYBRANE DANE O PODREGIONACH (NTS 3) I POWIATACH (NTS 4)
SELECTED DATA BY SUBREGION (NUTS 3) AND POWIAT (NUTS 4)

Lp. No.	WYSZCZEGÓLNIENIE SPECIFICATION	Ludność ^a Population ^a				Przyrost naturalny na 1000 ludności Natural increase per 1000 population		Zgony	
		w tys. in thous.		w miastach w % ogółu ludności in urban areas in % of total population		2000	2004	na 1000 ludności per 1000 population	
		2000	2004	2000	2004			2000	2004
1	WOJEWÓDZTWO VOIVODSHIP	2627,8	2587,7	65,1	64,7	-3,2	-3,1	12,1	11,7
2	Podregion łódzki Subregion	945,7	938,2	51,5	51,2	-2,3	-2,4	11,7	11,3
	Powiaty: Powiats:								
3	brzeziński.....	31,0	30,7	40,4	40,5	-3,2	-2,2	13,0	11,6
4	kutnowski.....	108,2	105,6	58,4	58,6	-3,5	-3,6	11,9	11,8
5	łaski.....	51,7	51,1	37,6	37,1	-2,0	-2,2	11,3	10,7
6	łęczycki.....	55,3	54,0	28,7	28,9	-3,8	-4,3	13,3	12,9
7	łódzki wschodni.....	62,2	63,9	33,1	32,2	-3,2	-1,9	12,3	11,0
8	pabianicki.....	120,5	119,5	75,5	74,4	-4,5	-3,7	12,6	11,4
9	podębicki.....	43,5	42,6	25,1	25,5	-4,0	-2,9	13,1	12,0
10	sieradzki.....	123,1	121,7	43,7	43,9	0,2	-0,4	10,4	10,6
11	wieluński.....	79,4	78,4	31,2	31,2	-0,1	-1,7	11,3	11,2
12	wieruszowski.....	42,6	42,5	20,6	20,8	-1,4	-1,4	12,1	11,5
13	zduńskowolski.....	68,3	67,9	69,5	68,8	0,2	-1,4	10,0	10,7
14	zgierski.....	159,9	160,3	74,4	73,7	-2,8	-2,6	11,5	11,1
15	Podregion piotrkow- sko-skierniewicki ... Subregion	883,7	875,5	48,0	48,0	-0,9	-1,4	11,1	10,8
	Powiaty: Powiats:								
16	bełchatowski.....	112,1	112,3	63,8	62,9	1,0	0,7	8,3	8,2
17	łowicki.....	84,6	82,8	36,6	36,7	-1,6	-2,9	11,8	11,8
18	opoczyński.....	79,7	79,1	33,2	33,7	0,9	-1,0	11,0	10,8
19	pajęczański.....	54,6	53,7	24,3	24,3	0,5	-1,8	10,4	10,9
20	piotrkowski.....	90,5	90,1	6,9	7,1	-2,3	-2,7	13,1	12,5
21	radomszczański.....	120,7	119,6	47,0	47,0	-1,9	-2,7	12,1	11,4
22	rawski.....	50,4	49,7	42,5	42,3	-0,1	-0,3	10,8	10,3
23	skierniewicki.....	38,8	38,0	-	-	-1,9	-3,6	12,6	12,9
24	tomaszowski.....	122,7	121,4	55,4	55,3	-2,4	-1,3	11,9	11,5
	Miasta na prawach powiatu: Cities with powiat status:								
25	Piotrków Trybunalski	81,2	80,1	100,0	100,0	-1,1	-0,5	10,9	10,2
26	Skierniewice.....	48,4	48,7	100,0	100,0	1,1	0,5	7,5	8,4
27	Podregion m. Łódź Subregion	798,4	774,0	100,0	100,0	-7,0	-5,8	13,8	13,3
	Miasto na prawach powiatu: City with powiat status:								
28	Łódź.....	798,4	774,0	100,0	100,0	-7,0	-5,8	13,8	13,3

a Stan w dniu 31 XII. b Według faktycznego miejsca pracy; bez podmiotów gospodarczych o liczbie pracujących do 9 osób; z pracującymi w gospodarstwie uwzględnieniu wyników Narodowego Spisu Powszechnego Ludności i Mieszkań 2002 oraz Powszechnego Spisu Rolnego 2002.

a As of 31 XII. b By actual workplace; excluding economic entities employing up to 9 persons; including persons employed on private farms in the 2002 Census of Population and Housing and the 2002 Agricultural Census.

Deaths		Saldo migracji wewnętrznych i zagranicznych na pobyt stały na 1000 ludności <i>Internal and international net migration for permanent residence per 1000 population</i>		Mieszkania oddane do użytku na 1000 ludności <i>Dwellings completed per 1000 population</i>		Pracujący ^{ab} w tys. <i>Employed persons^{ab} in thous.</i>		Lp. No.
w tym niemowląt na 1000 urodzeń żywych <i>of which infants per 1000 live births</i>		2000	2004	2000	2004	2000	2004 ^c	
7,7	5,5	-0,5	-0,6	1,4	2,1	874,6	686,3	1
6,7	6,0	+0,4	+0,9	1,1	2,1	323,3	243,0	2
3,3	6,9	-1,0	+2,6	x	3,1	x	7,3	3
4,4	6,9	-1,9	-3,0	0,7	1,2	37,1	28,7	4
8,2	-	+0,4	+0,0	1,0	2,4	18,5	13,1	5
11,2	4,2	-4,5	-3,3	0,1	0,3	23,1	17,2	6
10,7	17,4	+7,1	+11,5	1,8	4,9	27,6	13,6	7
5,1	3,3	+2,4	+2,1	1,2	2,1	33,0	26,6	8
2,5	5,1	-2,8	-1,5	0,5	2,9	19,9	13,6	9
3,0	5,6	-0,7	-2,5	0,1	0,6	50,0	37,0	10
3,4	4,0	-0,3	-0,3	0,3	2,0	34,8	24,4	11
13,1	2,3	-0,4	-0,6	1,7	2,4	18,5	13,4	12
11,5	6,3	+0,5	-0,1	0,5	2,0	22,1	17,3	13
8,6	7,4	+1,9	+4,6	2,5	2,6	38,6	31,0	14
7,7	4,9	-1,0	-1,4	1,7	2,5	333,3	247,6	15
3,8	5,0	+0,8	-0,7	3,3	3,2	48,6	39,9	16
5,8	1,3	-2,1	-1,4	0,8	1,3	33,8	25,3	17
9,4	6,3	-1,3	-2,3	2,1	2,1	35,4	23,7	18
11,5	2,0	-2,1	-3,3	0,5	1,1	23,0	13,6	19
7,1	4,5	+0,2	+1,5	1,5	2,7	34,0	22,5	20
8,8	4,8	-0,8	-1,4	1,4	2,0	44,1	30,6	21
1,8	-	-3,4	-1,3	1,1	2,8	20,2	15,4	22
9,6	2,8	-1,3	-3,3	0,7	1,9	17,2	10,2	23
6,8	8,0	-1,3	-1,1	1,6	2,0	36,8	29,2	24
14,9	7,7	-3,1	-4,9	1,5	2,9	26,0	23,8	25
4,8	6,9	+3,0	+1,5	3,5	5,9	14,1	13,3	26
9,4	5,7	-0,9	-1,5	1,6	1,8	218,1	195,6	27
9,4	5,7	-0,9	-1,5	1,6	1,8	218,1	195,6	28

darstwach indywidualnych w rolnictwie. c) Według rodzaju działalności; z pracującymi w gospodarstwach indywidualnych w rolnictwie, wyszacowanymi
agriculture. c) By kind of activity, including persons employed on private farms in agriculture, estimated on the basis of the results of the Popula-

II. WYBRANE DANE O PODREGIONACH (NTS 3) I POWIATACH (NTS 4) (cd.)

SELECTED DATA BY SUBREGION (NUTS 3) AND POWIAT (NUTS 4) (cont.)

Lp. No.	WYSZCZEGÓLNIENIE SPECIFICATION	Pracujący ^{ab} (dok.) Employed ^{ab} (cont.)							
		w % ogółem				on % of total			
		rolnictwo, łowiectwo i leśnictwo; rybactwo <i>agriculture, hunting and forestry; fishing</i>		przemysł i budownictwo <i>industry and construction</i>		usługi rynkowe <i>market services</i>		usługi nierynkowe <i>non-market services</i>	
2000	2004	2000	2004	2000	2004	2000	2004		
1	WOJEWÓDZTWO VOIVODSHIP	1,1	1,0	42,4	40,1	28,6	30,0	27,9	28,9
2	Podregion łódzki Subregion	1,4	1,3	46,8	45,3	23,7	24,3	28,1	29,1
	Powiaty: Powiaty:								
3	brzeziński	x	1,2	x	33,4	x	20,1	x	45,3
4	kutnowski	3,0	1,9	43,6	43,0	29,7	26,5	23,7	28,6
5	łaski	0,9	1,0	49,0	48,1	15,1	18,0	35,0	32,9
6	łęczycki	3,7	2,2	29,2	27,2	23,6	28,6	43,5	42,0
7	łódzki wschodni	2,0	2,5	38,8	41,2	30,2	32,2	29,0	24,1
8	pabianicki	0,6	0,5	60,0	54,6	18,5	22,3	20,9	22,6
9	poddębicki	2,2	4,6	48,9	40,9	15,3	20,4	33,6	34,1
10	sieradzki	1,4	1,1	35,0	37,0	26,1	24,0	37,5	37,9
11	wieluński	1,4	1,3	44,6	47,6	25,0	23,3	28,8	27,8
12	wieruszowski	1,2	1,4	60,2	59,6	15,5	16,2	23,0	22,7
13	zduńskowolski	0,6	0,5	51,3	48,6	27,6	28,7	20,5	22,1
14	zgierski	0,7	0,8	46,8	45,3	23,0	24,6	29,5	29,3
15	Podregion piotrkow- sko-skierniewicki ... Subregion	1,4	1,5	48,7	46,9	22,7	24,6	27,2	27,0
	Powiaty: Powiaty:								
16	bełchatowski	0,6	0,5	67,0	64,5	14,9	17,2	17,5	17,8
17	łowicki	3,9	4,4	41,0	40,2	25,0	23,5	30,1	31,9
18	opoczyński	0,7	1,2	53,1	47,8	17,1	20,5	29,1	30,5
19	pajęczański	3,1	4,4	50,3	45,3	16,2	18,2	30,4	32,0
20	piotrkowski	6,4	3,3	45,0	44,9	15,3	19,8	33,3	32,0
21	radomszczański	2,1	1,7	45,4	41,8	22,7	27,2	29,8	29,2
22	rawski	3,2	1,7	41,5	41,8	20,5	24,8	34,8	31,7
23	skierniewicki	9,8	11,0	32,6	26,6	20,6	26,0	37,0	36,3
24	tomaszowski	1,1	0,8	44,0	45,8	23,4	24,6	31,5	28,8
	Miasta na prawach powiatu: Cities with powiat status:								
25	Piotrków Trybunalski	0,3	0,1	39,0	39,9	32,5	32,0	28,2	28,0
26	Skierniewice	0,4	0,4	40,5	36,4	31,5	37,4	27,6	25,8
27	Podregion m. Łódź Subregion	0,3	0,3	34,6	30,6	37,0	38,7	28,1	30,4
	Miasto na prawach powiatu: City with powiat status:								
28	Łódź	0,3	0,3	34,6	30,6	37,0	38,7	28,1	30,4

a Stan w dniu 31 XII. b Według faktycznego miejsca pracy; bez podmiotów gospodarczych o liczbie pracujących do 9 osób. c Patrz uwa
a As of 31 XII. b By actual workplace; excluding economic entities employing up to 9 persons. c See general notes item 7 on page 20.

Bezrobotni zarejestrowani ^a Registered unemployed persons ^a						Stopa bezrobocia rejestrowanego ^a w % Registered unemployment rate ^a in %		Lp. No.
z ogółem – w % of total – in %								
ogółem w tys. total in thous.		długotrwale bezrobotni long-term unemployed		w wieku 24 lata i mniej 24 age and less				
2000	2004	2000	2004	2000	2004	2000	2004 ^c	
208,1	218,3	47,6	54,8	28,3	22,4	16,3	19,5	1
77,6	83,2	47,3	54,2	31,1	24,9	x	20,8	2
x	2,6	x	58,3	x	26,4	x	20,8	3
11,6	12,7	48,9	55,1	27,9	22,0	21,4	26,5	4
3,8	4,1	46,5	54,1	34,8	26,9	15,0	19,6	5
5,2	5,2	56,8	61,4	32,9	32,2	17,1	20,5	6
6,8	5,6	50,1	56,5	27,5	22,3	15,9	21,5	7
9,3	10,0	39,3	51,5	27,1	19,2	17,4	20,6	8
3,3	3,4	50,6	52,9	37,9	34,4	12,9	17,1	9
9,0	10,4	52,0	56,9	37,6	31,8	13,7	18,8	10
5,9	4,8	48,0	53,1	37,4	32,1	13,1	13,6	11
3,1	2,6	46,6	50,2	37,3	30,3	13,1	13,7	12
4,7	6,2	34,6	44,9	36,0	25,1	15,1	21,5	13
14,9	15,6	46,8	54,6	25,3	18,9	22,5	25,8	14
75,0	73,4	50,9	55,3	31,6	26,0	x	19,2	15
10,8	10,0	50,2	54,8	34,7	30,6	16,3	17,2	16
5,5	5,3	49,3	50,7	35,8	27,9	12,6	15,0	17
8,5	8,7	59,4	58,4	31,1	27,3	17,7	23,2	18
5,3	4,2	48,8	51,0	34,2	27,7	17,2	19,3	19
5,8	6,0	50,9	55,2	36,3	29,5	13,3	17,9	20
12,4	12,4	58,6	60,5	28,7	23,0	19,5	23,7	21
3,8	3,2	38,2	52,0	31,3	28,1	14,2	14,5	22
1,5	1,8	37,6	50,2	45,1	38,3	7,4	12,9	23
13,5	13,3	50,9	56,3	27,9	22,7	23,1	25,6	24
5,6	5,8	45,1	53,0	28,1	19,6	14,5	15,9	25
2,3	2,7	34,7	46,0	29,7	22,6	11,3	13,9	26
55,5	61,7	43,7	54,9	19,8	14,8	15,8	18,4	27
55,5	61,7	43,7	54,9	19,8	14,8	15,8	18,4	28

gi ogólne ust. 7 na str. 20.

II. WYBRANE DANE O PODREGIONACH (NTS 3) I POWIATACH (NTS 4) (dok.)

SELECTED DATA BY SUBREGION (NUTS 3) AND POWIAT (NUTS 4) (cont.)

Lp. No.	WYSZCZEGÓLNIENIE SPECIFICATION	Produkcja sprzedana przemysłu ^a (ceny bieżące) Sold production of industry ^a (current prices)				Nakłady inwestycyjne w przedsiębiorstwach ^{ab} (ceny bieżące) Investment outlays in enterprises ^{ab} (current prices)			
		w mln in mln		na 1 mieszkańca w zł per capita in zł		w mln zł in mln zł		na 1 mieszkańca w zł per capita in zł	
		2000	2004	2000	2004	2000	2004	2000	2004
1	WOJEWÓDZTWO VOIVODSHIP	25418,3	30922,4	9657	11927	4594,2	4256,5	1745	1642
2	Podregion łódzki Subregion	7466,4	10289,7	7891	10957	901,7	925,7	953	986
	Powiaty: Powiats:								
3	brzeziński	x	156,6	x	5103	x	17,6	x	575
4	kutnowski	1103,1	1267,0	10176	11948	121,8	156,8	1124	1478
5	łaski	336,6	376,5	6504	7353	32,0	29,9	618	583
6	łęczycki	297,5	625,2	5361	11517	34,1	44,0	615	810
7	łódzki wschodni	316,2	302,9	3395	4758	69,9	80,6	750	1266
8	pabianicki	1412,5	2038,6	11710	17058	145,8	135,4	1209	1133
9	poddębicki	189,1	198,2	4329	4638	12,6	55,6	288	1300
10	sieradzki	681,3	839,4	5533	6880	154,8	82,8	1257	679
11	wieluński	539,3	705,4	6796	8993	100,7	81,4	1269	1038
12	wieruszowski	725,2	993,9	17000	23355	65,4	46,1	1534	1084
13	zduńskowolski	869,2	945,0	12741	13941	47,1	61,6	690	909
14	zgierski	996,4	1841,0	6235	11490	117,5	133,9	736	836
15	Podregion piotrkowsko- skierniewicki Subregion	10144,6	12348,8	11475	14079	1632,8	1724,9	1847	1966
	Powiaty: Powiats:								
16	belchatowski	4285,0	5548,1	38256	49427	599,9	810,6	5356	7222
17	łowicki	625,1	633,4	7373	7634	70,4	105,0	830	1265
18	opoczyński	756,8	1036,7	9501	13078	128,3	104,6	1610	1319
19	pajęczański	420,3	474,6	7697	8799	74,4	21,2	1362	394
20	piotrkowski	259,3	482,4	2861	5344	68,0	40,6	751	450
21	radomszczański	1378,2	907,8	11418	7573	129,5	116,0	1073	967
22	rawski	369,0	414,4	7315	8330	54,3	58,0	1076	1164
23	skierniewicki	68,5	101,8	1760	2666	5,7	10,9	146	286
24	tomaszowski	649,3	1039,8	5288	8547	180,8	244,9	1472	2013
	Miasta na prawach powiatu: Cities with powiat status:								
25	Piotrków Trybunalski	793,4	1093,7	9748	13627	153,1	115,3	1882	1437
26	Skierniewice	539,7	616,1	11209	12651	168,4	97,8	3498	2008
27	Podregion m. Łódź Subregion	7807,3	8283,9	9736	10671	2059,7	1605,9	2569	2069
	Miasto na prawach powiatu: City with powiat status:								
28	Łódź	7807,3	8283,9	9736	10671	2059,7	1605,9	2569	2069

a Dane dotyczą podmiotów gospodarczych, w których liczba pracujących przekracza 9 osób. b Według lokalizacji inwestycji. c Stan w dniu 31

a Data concern economic entities employing more than 9 persons. b According to investment location. c As of 31 XII. d According to lo

Wartość brutto środków trwałych ^{acd} (bieżące ceny ewidencyjne) Gross value of fixed assets ^{acd} (current book-keeping prices)				Podmioty gospodarki narodowej ^{ce} zarejestrowane w rejestrze REGON Entities of the national economy ^{ce} recorded in the REGON register						Lp. No.
w mln zł in mln zł		na 1 mieszkańca w zł per capita in zł		na 10 tys. ludności per 10 thous. population		osoby prawne i jednostki organizacyjne niemające osobowości prawnej na 10 tys. ludności legal persons and organizational entities without legal personality per 10 thous. population		osoby fizyczne prowadzące działalność gospodarczą na 10 tys. ludności natural persons conduct- ing economic activity per 10 thous. population		
2000	2004	2000	2004	2000	2004	2000	2004	2000	2004	
45662,1	55252,3	17347	21352	799,5	945,7	155,1	181,8	644,5	763,9	1
9549,2	11495,1	10092	12252	735,5	876,2	125,1	149,0	610,4	727,1	2
x	180,2	x	5872	x	857,5	x	161,0	x	696,5	3
1611,2	1727,3	14863	16359	618,1	758,0	106,4	132,4	511,7	625,6	4
287,9	363,0	5562	7104	677,0	804,3	102,3	123,9	574,7	680,4	5
262,3	270,7	4727	5011	503,3	637,2	99,6	125,1	403,7	512,1	6
562,9	651,4	6044	10201	915,3	1039,2	146,4	163,6	768,9	875,5	7
1606,8	1926,4	13321	16124	950,9	1134,2	139,5	172,1	811,4	962,1	8
152,1	312,7	3483	7341	635,3	750,1	92,7	114,3	542,6	635,8	9
1178,2	1348,5	9569	11083	642,9	736,9	127,7	144,2	515,2	592,6	10
817,6	839,5	10301	10701	651,3	829,8	129,0	150,8	522,2	679,0	11
656,6	706,9	15391	16641	559,2	745,0	116,7	142,7	442,5	602,4	12
831,8	955,2	12193	14062	715,7	888,4	127,8	159,0	587,9	729,4	13
1581,8	2213,3	9899	13803	849,0	995,1	137,5	160,1	711,5	835,0	14
18335,5	22577,3	20740	25788	624,2	782,9	105,9	133,7	518,3	649,2	15
11194,3	13461,7	99940	119895	721,9	844,2	133,6	151,1	588,3	693,2	16
694,1	929,9	8187	11236	610,4	673,6	116,1	134,0	494,2	539,6	17
804,1	1171,0	10096	14810	543,4	678,4	86,3	106,0	457,1	572,4	18
593,9	651,9	10876	12127	580,9	683,5	98,4	109,6	482,5	573,9	19
174,0	252,8	1921	2806	489,3	548,0	76,6	91,1	412,7	456,9	20
1296,9	1572,1	10744	13145	650,8	802,1	103,0	116,6	547,8	685,5	21
297,9	367,9	5906	7407	647,5	758,7	103,4	130,2	544,1	628,5	22
100,4	114,4	2578	3011	482,8	533,0	90,6	109,0	392,2	424,0	23
1225,6	1688,7	9981	13905	725,7	875,1	120,1	134,9	605,5	740,2	24
1230,0	1377,6	15113	17202	970,5	1085,2	192,0	203,3	778,5	881,9	25
724,3	989,3	15044	20300	942,9	985,6	185,0	190,4	757,8	795,1	26
17777,4	21179,9	22170	27364	1019,0	1214,2	232,9	275,9	786,1	938,2	27
1777,4	21179,9	22170	27364	1019,0	1214,2	232,9	275,9	786,1	938,2	28

XII. d Według siedziby jednostki lokalnej. e Bez osób prowadzących indywidualne gospodarstwa rolne.
cal unit. e Excluding persons tending private farms in agriculture.

III. POWIATY NA TLE WOJEWÓDZTWA W 2004 R.

POWIATS AGAINST THE BACKGROUND OF VOIVODSHIP IN 2004

WYSZCZEGÓLNIENIE SPECIFICATION	Powierz- chnia ogólna ^a Total area ^a	Ludność ^a Population ^a			Pracujący ^{ab} Employed persons ^{ab}	Bezrobotni zarejes- trowani ^a Registered unemployed persons ^a
		ogółem total	w wieku at age			
			przedpro- dukcyjnym pre-working	produkcyj- nym working		
w odsetkach in percent						
WOJEWÓDZTWO VOIVODSHIP	100,0	100,0	100,0	100,0	100,0	100,0
Powiaty: Powiats:						
Bełchatowski	5,3	4,3	5,0	4,5	2,9	6,7
Brzeziński	2,0	1,2	1,3	1,2	1,1	0,7
Kutnowski	4,9	4,1	4,2	4,1	4,0	3,9
Łaski	3,4	2,0	2,2	1,9	2,0	1,5
Łęczycki	4,2	2,1	2,3	2,0	2,2	1,2
Łowicki	5,4	3,2	3,6	3,1	3,2	2,3
Łódzki Wschodni	2,7	2,5	2,6	2,5	2,2	1,9
Opczyński	5,7	3,1	3,8	2,9	2,9	2,2
Pabianicki	2,7	4,6	4,3	4,7	4,8	4,6
Pajęczański	4,4	2,1	2,4	2,0	2,1	1,2
Piotrkowski	7,8	3,5	4,2	3,3	3,5	1,6
Podębicki	4,8	1,6	1,8	1,6	1,8	1,0
Radomszczański	7,9	4,6	5,2	4,4	4,6	3,7
Rawski	3,6	1,9	2,3	1,8	1,8	1,4
Sieradzki	8,2	4,7	5,6	4,5	4,3	3,9
Skierniewicki	4,2	1,5	1,7	1,3	1,7	0,5
Tomaszowski	5,6	4,7	5,0	4,6	4,6	3,9
Wieluński	5,1	3,0	3,5	2,9	2,9	2,6
Wieruszowski	3,2	1,6	2,0	1,6	1,5	1,5
Zduńskowski	2,0	2,6	2,9	2,6	2,3	2,9
Zgierski	4,7	6,2	6,1	6,3	5,9	4,7
Miasta na prawach powiatu: Cities with powiat status:						
Łódź	1,6	29,9	23,0	31,0	33,6	38,8
Piotrków Trybunalski	0,4	3,1	3,1	3,2	2,7	4,7
Skierniewice	0,2	1,9	1,9	2,0	1,4	2,6

a Stan w dniu 31 XII. b Według faktycznego miejsca pracy; bez podmiotów gospodarczych o liczbie pracujących do 9 osób.

a As of 31 XII. b By actual workplace; excluding economic entities employing up to 9 persons.

III. POWIATY NA TLE WOJEWÓDZTWA W 2004 R. (cd.)

POWIATS AGAINST THE BACKGROUND OF VOIVODSHIP IN 2004 (cont.)

WYSZCZEGÓLNIENIE SPECIFICATION	Sieć rozdzielcza ^a Distribution network ^a		Zasoby mieszkaniowe ^a Dwellings stocks ^a	Mieszkania oddane do użytku Dwellings completed	Uczniowie szkół Students of schools				Dzieci w placówkach wychowania przedszkolnego Children attending pre-primary education establishments
	wodociągowa water-line	kanalizacyjna oraz kolektory sewerage and collectors			podstawowych ^b primary ^b	gimnazjów ^b lower secondary ^b	ponadgimnazjalnych ^{bc} upper secondary ^{bc}	policealnych post-sekondary	
w odsetkach in percent									
WOJEWÓDZTWO VOIVODSHIP	100,0	100,0	100,0	100,0	100,0	100,0	100,0	100,0	100,0
Powiaty: Powiats:									
Belchatowski	4,7	5,5	3,9	6,5	4,9	5,4	5,5	3,0	4,2
Brzeziński	2,0	0,5	1,1	1,7	1,2	1,2	0,8	-	1,1
Kutnowski	6,1	3,9	3,9	2,3	4,3	4,3	4,9	3,5	3,1
Łaski	3,1	2,2	1,9	2,3	2,3	2,2	2,2	0,4	1,8
Łęczycki	4,9	2,7	1,8	0,3	2,4	2,3	2,1	0,2	1,7
Łowicki	5,1	2,2	2,8	2,0	3,6	3,5	3,7	5,4	3,1
Łódzki Wschodni	3,4	2,1	2,4	5,7	2,5	2,6	1,1	-	2,4
Opoczyński	4,3	4,3	2,6	3,1	3,8	3,9	3,1	0,7	2,8
Pabianicki	3,3	5,3	5,1	4,7	4,3	4,3	3,7	1,3	4,7
Pajęczański	3,7	2,3	1,7	1,1	2,5	2,4	1,3	0,3	2,2
Piotrkowski	7,5	3,6	3,0	4,4	4,3	3,8	1,5	1,2	2,9
Poddębicki	4,4	1,8	1,5	2,2	1,9	1,8	1,1	-	1,4
Radomszczański	6,1	5,5	4,3	4,4	5,3	5,1	5,7	1,1	4,4
Rawski	2,8	1,9	1,6	2,5	2,3	2,3	3,0	1,8	1,8
Sieradzki	7,4	3,1	3,9	1,4	5,7	5,7	4,4	5,1	5,2
Skierniewicki	3,0	0,6	1,2	1,3	1,8	1,6	0,4	-	1,2
Tomaszowski	5,2	5,2	4,5	4,5	5,0	5,0	4,7	4,5	4,8
Wieluński	4,6	3,0	2,5	2,9	3,4	3,5	4,1	2,5	4,1
Wieruszowski	2,5	2,7	1,3	1,9	2,0	1,9	1,7	-	2,1
Zduńskowolski	2,2	4,3	2,4	2,4	2,9	3,0	3,4	1,7	2,7
Zgierski	6,2	6,0	6,5	7,7	6,2	5,8	4,7	6,6	6,2
Miasta na prawach powiatu: Cities with powiat status:									
Łódź	6,0	24,6	35,1	25,2	22,5	23,0	27,7	50,9	30,1
Piotrków Trybunalski	0,7	3,8	3,1	4,3	3,0	3,1	5,6	7,8	3,4
Skierniewice	0,8	2,9	1,9	5,2	1,9	2,3	3,6	2,0	2,6

a Stan w dniu 31 XII. b Bez szkół dla dorosłych. c Łącznie ze szkołami ponadpodstawowymi; bez szkół artystycznych dających uprawnień zawodowe.

a As of 31 XII. b Excluding schools for adults. c Including upper secondary (post-primary) schools; excluding art schools leading to professional certification.

III. POWIATY NA TLE WOJEWÓDZTWA W 2004 R. (dok.)

POWIATS AGAINST THE BACKGROUND OF VOIVODSHIP IN 2004 (cont.)

WYSZCZEGÓLNIENIE SPECIFICATION	Lasy ^{ab} Forests ^{ab}	Dochody budżetów powiatów i miast na prawach powiatów Revenue of budgets of powiats and cities with powiat status	Wydatki budżetów powiatów i miast na prawach powiatów Expenditure of budgets of powiats and cities with powiat status	Nakłady inwestycyjne ^{cd} (ceny bieżące) Investment outlays ^{cd} (current prices)	Wartość brutto środków trwałych ^{ac} (bieżące ceny ewidencyjne) Gross value of fixed assets ^{ac} (current book- -keeping prices)	Podmioty gospodarki narodowej ^{de} Entities of the national economy ^{de}
	w odsetkach in percent					
WOJEWÓDZTWO	100,0	100,0	100,0	100,0	100,0	100,0
VOIVODSHIP						
Powiaty:						
Powiats:						
Bełchatowski	7,6	1,9	1,9	19,0	24,4	3,9
Brzeziński	1,3	0,6	0,6	0,4	0,3	1,1
Kutnowski	1,1	2,3	2,2	3,7	3,1	3,3
Łaski	3,5	0,9	0,8	0,7	0,7	1,7
Łęczycki	1,1	1,1	1,2	1,0	0,5	1,4
Łowicki	2,5	1,4	1,4	2,5	1,7	2,3
Łódzki Wschodni	3,2	1,0	0,9	1,9	1,2	2,7
Opoczyński	8,2	1,2	1,2	2,5	2,1	2,2
Pabianicki	3,4	1,8	1,8	3,2	3,5	5,5
Pajęczański	5,2	0,7	0,7	0,5	1,2	1,5
Piotrkowski	9,0	1,1	1,1	1,0	0,5	2,0
Poddębicki	3,6	0,9	0,9	1,3	0,6	1,3
Radomszczański	11,5	2,4	2,4	2,7	2,8	3,9
Rawski	1,9	1,1	1,2	1,4	0,7	1,5
Sieradzki	7,2	2,4	2,5	1,9	2,4	3,7
Skierniewicki	4,2	0,4	0,4	0,3	0,2	0,8
Tomaszowski	8,4	2,1	2,0	5,8	3,0	4,3
Wieluński	5,8	1,4	1,4	1,9	1,5	2,7
Wieruszowski	3,9	0,8	0,7	1,1	1,3	1,3
Zduńskowolski	2,0	1,3	1,3	1,4	1,7	2,5
Zgierski	4,2	2,6	2,5	3,1	4,0	6,5
Miasta na prawach powiatu:						
Cities with powiat status:						
Łódź	0,8	60,9	61,3	37,7	38,3	38,4
Piotrków Trybunalski	0,4	6,1	6,1	2,7	2,5	3,5
Skierniewice	0,0	3,6	3,5	2,3	1,8	2,0

a Stan w dniu 31 XII. b Łącznie z gruntami związanymi z gospodarką leśną. c Dane dotyczą podmiotów gospodarczych, w których liczba pracujących przekracza 9 osób. d Według lokalizacji inwestycji. e Zarejestrowane w rejestrze REGON; bez osób prowadzących indywidualne gospodarstwa rolne.

a As of 31 XII. b Including land connected with silviculture. c Data concern economic entities employing more than 9 persons. d According to investment location. e In the REGON register; excluding persons tending private farms.

MAPA ADMINISTRACYJNA WOJEWÓDZTWA W 2004 R. ADMINISTRATIVE MAP OF THE VOIVODSHIP IN 2004

Stan w dniu 31 XII
As of 31 XII



Granice województwa
Voivodship's border

Granice powiatów
Powiat's border

Granice gmin
Gmina's border

m. Łódź **Nazwy miast na prawach powiatu**
Names of cities with powiat status

Powiaty
Powiats

Miasta na prawach powiatu
City with powiat status

PODREGIONY W WOJEWÓDZTWIE ŁÓDZKIM W 2004 R.

SUBREGIONS IN ŁÓDZKIE VOIVOSDHIP IN 2004

Stan w dniu 31 XII

As of 31 XII



Podregion miasto Łódź
City of Łódź

Podregion piotrkowsko-skierniewicki
Piotrkowsko-skierniewicki subregion

Podregion łódzki
Łódzki subregion

DZIAŁ I STAN I OCHRONA ŚRODOWISKA
CHAPTER I ENVIRONMENTAL PROTECTION

TABL. 1. ZUŻYCIÉ WODY NA POTRZEBY GOSPODARKI NARODOWEJ I LUDNOŚCI W 2004 R.
WATER CONSUMPTION FOR NEEDS OF THE NATIONAL ECONOMY AND POPULATION IN 2004

WYSZCZEGÓLNIENIE SPECIFICATION	Ogółem Total	Przemysł Industry	Rolnictwo i leśnictwo ^a Agriculture and forestry ^a	Eksplotacja sieci wodociagowej ^b Exploitation of water-line system ^b	Przemysł Industry	Rolnictwo i leśnictwo ^a Agriculture and forestry ^a	Eksplotacja sieci wodociagowej ^b Exploitation of water-line system ^b
	w hm ³		in hm ³		w % ogółem		in % of total
WOJEWÓDZTWO VOIVODSHIP	297,1	88,2	90,5	118,4	29,7	30,5	39,8
Podregion łódzki Subregion	69,0	5,6	27,8	35,5	8,1	40,3	51,5
Powiaty: Powiaty:							
brzeziński	1,2	-	-	1,2	-	-	100,0
kutnowski	5,9	1,2	-	4,6	20,9	-	79,1
łaski	3,8	0,3	2,0	1,5	7,4	52,2	40,5
łęczycki	7,5	0,1	5,7	1,8	0,9	75,1	24,0
łódzki wschodni	4,1	0,2	1,4	2,4	5,1	35,5	59,4
pabianicki	6,1	0,7	0,1	5,2	12,1	2,3	85,5
poddębicki	17,2	0,2	15,7	1,3	1,1	91,3	7,6
sieradzki	6,1	0,6	1,3	4,3	9,4	21,2	69,4
wieluński	2,9	0,3	0,1	2,5	11,9	4,1	84,0
wieruszowski	1,9	0,3	0,1	1,5	13,9	6,6	79,4
zduńskowolski	3,5	0,7	-	2,8	20,1	-	79,9
zgierski	8,8	1,0	1,4	6,4	11,2	15,7	73,1
Podregion piotrkowsko- -skierniewicki Subregion	174,7	79,3	62,7	32,8	45,4	35,9	18,7
Powiaty: Powiaty:							
bełchatowski	77,4	71,8	1,5	4,2	92,7	1,9	5,4
łowicki	42,2	1,0	37,5	3,7	2,4	88,9	8,8
opoczyński	6,6	1,7	2,8	2,1	26,4	42,2	31,4
pajęczarski	5,2	0,6	2,5	2,1	11,1	47,8	41,1
piotrkowski	7,9	0,4	4,6	2,9	4,6	58,5	36,9
radomszczański	15,7	1,2	9,9	4,6	7,3	63,1	29,5
rawski	4,2	0,1	2,7	1,4	1,5	63,7	34,8
skierniewicki	1,4	0,0	0,3	1,1	2,1	20,6	77,3
tomaszowski	6,8	0,9	0,9	5,0	13,8	13,3	72,9
Miasta na prawach powiatu: Cities with powiat status:							
Piotrków Trybunalski	4,2	0,9	-	3,4	20,5	-	79,5
Skierniewice	3,0	0,7	0,0	2,3	22,5	0,2	77,3
Podregion m. Łódź Subregion	53,4	3,4	-	50,0	6,4	-	93,6
Miasto na prawach powiatu: City with powiat status:							
Łódź	53,4	3,4	-	50,0	6,4	-	93,6

^a Woda zużyta do nawadniania w rolnictwie i leśnictwie oraz napelniania i uzupełniania stawów rybnych. ^b Bez zużycia wody na cele przemysłowe przez wodociągi stanowiące własność gmin, wojewódzkich zakładów usług wodnych i spółek wodnych.

^a Water consumption for irrigation in agriculture and forestry as well as for filling up and completing fish ponds. ^b Excluding water consumption for industrial purposes from water-line system of gminas, voivodship waterworks and water companies.

TABL. 2. ŚCIEKI PRZEMYSŁOWE I KOMUNALNE ORAZ LUDNOŚĆ KORZYSTAJĄCA Z OCZYSZCZALNI ŚCIEKÓW W 2004 R.

INDUSTRIAL AND MUNICIPAL WASTE WATER AND POPULATION USING WASTE WATER TREATMENT PLANTS IN 2004

WYSZCZEGÓLNIENIE SPECIFICATION	Ścieki ^a Waste water ^a	Oczyszczone Treated				Nieoczyszczone Untreated		Ludność korzystająca z oczyszczalni ścieków w % ludności ogółem ^c Population using waste water treatment plants in % of total population ^c
		razem total	mechanicznie mechanically	chemicznie ^b i biologicznie chemically ^b and biologically	z podwyższonym usuwaniami biogenów with increased biogene removal (disposal)	razem total	w tym od- prowadzone siecią kanalizacyjną of which discharged through sewerage system	
WOJEWÓDZTWO VOIVODSHIP	123,4	111,7	14,1	61,3	24,5	11,7	11,2	62,7
Podregion łódzki Subregion	30,6	21,0	1,5	29,8	68,7	9,6	9,4	46,4
Powiaty: Powiats:								
brzeziński	0,4	0,4	-	-	100,0	0,0	0,0	40,5
kutnowski	3,5	3,1	1,8	10,6	87,6	0,4	0,4	54,6
łaski	0,9	0,8	0,9	14,7	84,4	0,1	0,1	39,1
łęczycki	1,3	0,8	1,9	8,1	90,0	0,5	0,5	32,0
łódzki wschodni	0,7	0,7	0,2	64,6	35,2	0,0	0,0	36,4
pabianicki	11,6	3,7	1,3	98,7	-	7,9	7,8	44,0
poddębicki	0,5	0,2	-	100,0	-	0,3	0,3	9,3
sieradzki	2,3	2,3	0,7	14,5	84,8	0,0	0,0	41,5
wieluński	1,4	1,4	-	4,2	95,8	0,0	0,0	39,9
wieruszowski	0,5	0,5	5,4	33,5	61,1	0,0	0,0	31,7
zdunskowolski	2,5	2,3	4,7	4,1	91,2	0,2	0,1	60,7
zgierski	5,0	4,8	0,6	16,7	82,7	0,2	0,2	69,7
Podregion piotrkowsko- -skierniewicki Subregion	41,9	40,3	38,3	29,6	32,1	1,7	1,3	50,0
Powiaty: Powiats:								
bełchatowski	20,7	20,7	73,5	25,6	0,9	0,0	0,0	64,1
łowicki	3,4	3,3	-	-	100,0	0,1	0,1	36,2
opoczyński	2,5	1,4	3,1	13,7	83,2	1,1	0,8	38,9
pajęczański	0,7	0,7	-	100,0	-	0,0	0,0	29,8
piotrkowski	0,8	0,8	2,0	90,3	7,7	0,0	0,0	20,7
radomszczański	3,1	3,0	-	20,5	79,5	0,1	0,1	43,2
rawski	0,8	0,8	-	18,6	81,4	0,1	0,1	41,7
skierniewicki	0,1	0,0	-	100,0	-	0,1	0,1	-
tomaszowski	3,6	3,4	2,2	15,0	82,8	0,2	0,1	64,5
Miasta na prawach powiatu: Cities with powiat status:								
Piotrków Trybunalski	3,8	3,8	2,1	97,9	-	-	-	93,7
Skierniewice	2,4	2,4	-	-	100,0	0,0	0,0	91,6
Podregion m. Łódź Subregion	50,8	50,4	0,0	100,0	-	0,4	0,4	96,9
Miasto na prawach powiatu: City with powiat status:								
Łódź	50,8	50,4	0,0	100,0	-	0,4	0,4	96,9

^a Wymagające oczyszczenia odprowadzone do wód lub do ziemi. ^b Dotyczy tylko ścieków przemysłowych. ^c Ludność korzystająca z oczyszczalni ścieków – na podstawie szacunków; ludność ogółem – na podstawie bilansów.

^a Requiring treatment discharged into waters or into the ground. ^b Concerning only industrial waste water. ^c Population using waste water treatment plants – estimated data; total population – based on balances.

TABL. 3. EMISJA I REDUKCJA PRZEMYSŁOWYCH ZANIECZYSZCZEŃ POWIETRZA W 2004 R.
EMISSION AND REDUCTION OF INDUSTRIAL AIR POLLUTANTS IN 2004

WYSZCZEGÓLNIENIE SPECIFICATION	Emisja zanieczyszczeń Emission of pollutants				Zanieczyszczenia zatrzymane w urządzeniach do redukcji zanieczyszczeń w % zanieczysz- czeń wytworzonych Pollutants retained in pollutant reduction systems in % of pollutants produced	
	pyłowych particulates		gazowych ^a gases ^a		pyłowych particulates	gazowych ^a gases ^a
	ogółem total	w tym ze spalania paliw of which from the combustion of fuels	ogółem total	w tym dwutle- nek siarki of which sulphur dioxide		
w t in t						
WOJEWÓDZTWO VOIVODSHIP	7423	6613	230188	159262	99,8	50,5
Podregion łódzki Subregion	1653	1458	7110	3513	x	x
Powiaty: Powiats:						
brzeziński	13	13	56	11	93,4	-
kutnowski	230	225	993	512	87,6	7,6
łaski	-	-	-	-	-	-
łęczycki	7	6	26	6	74,1	-
łódzki wschodni	33	26	272	72	90,1	-
pabianicki	395	394	1295	702	85,3	-
poddębicki	-	-	-	-	-	-
sieradzki	67	67	542	395	95,0	-
wieluński	141	137	446	241	89,8	-
wieruszowski	356	194	1065	60	99,2	-
zduńskowolski	117	105	654	480	88,4	4,4
zgierski	294	291	1761	1034	96,9	0,7
Podregion piotrkowsko- -skierniewicki Subregion	4802	4193	204046	142963	x	x
Powiaty: Powiats:						
bełchatowski	3169	3163	195304	140331	99,9	54,5
łowicki	53	53	328	204	71,8	-
opoczyński	321	123	553	146	95,9	-
pajęczański	216	25	3077	131	100,0	0,0
piotrkowski	112	70	329	103	99,5	-
radomszczański	202	180	1195	637	85,5	2,4
rawski	13	12	97	23	84,3	-
skierniewicki	-	-	-	-	-	-
tomaszowski	297	242	1248	516	97,5	-
Miasta na prawach powiatu: Cities with powiat status:						
Piotrków Trybunalski.....	328	238	1217	470	89,5	11,5
Skierniewice	91	87	698	402	89,3	2,2
Podregion m. Łódź Subregion	968	962	19032	12786	99,5	0,1
Miasto na prawach powiatu: City with powiat status:						
Łódź	968	962	19032	12786	99,5	0,1

a Bez dwutlenku węgla.

a Excluding carbon dioxide.

TABL. 4. **ODPADY^a WYTWORZONE I NAGROMADZONE ORAZ TERENY ICH SKŁADOWANIA W 2004 R.**
GENERATED AND ACCUMULATED WASTE^a AND THEIR STORAGE YARDS AREAS IN 2004

WYSZCZEGÓLNIENIE SPECIFICATION	Odpady wytworzone (w ciągu roku) w tys. t Waste generated (during the year) in thous. t				Odpady dotychczas składowane (nagromadzone; stan w końcu roku) ^b w tys. t Waste land-filled up to now (accumulated; end of year) ^b in thous. t	Tereny składowania odpadów, niezrekultywowane (stan w końcu roku) w ha Area of storage yards, non-reclaimed (end of year) in ha
	ogółem total	poddane odzyskowi recovered	unieszkodliwione treated	magazynowane czasowo temporary stored		
WOJEWÓDZTWO VOIVODSHIP	4884,3	3235,1	1564,3	84,9	41438,3	463,8
Podregion łódzki Subregion	624,0	492,8	85,0	46,2	487,0	32,7
Powiaty: Powiats:						
brzeziński	3,4	3,4	-	-	-	-
kutnowski	321,0	272,2	27,9	20,9	27,9	3,5
łaski	-	-	-	-	-	-
łęczycki	-	-	-	-	-	-
łódzki wschodni	29,9	4,1	25,8	-	49,9	4,4
pabianicki	12,6	12,6	-	-	-	-
poddębicki	-	-	-	-	-	-
sieradzki	12,1	11,6	0,4	0,1	-	-
wieluński	13,2	12,8	0,4	-	-	-
wieruszowski	52,8	29,1	9,5	14,2	8,8	0,6
zduńskowolski	21,7	20,1	1,2	0,4	-	-
zgierski	157,3	126,9	19,8	10,6	400,4	24,2
Podregion piotrkowsko-skierniewicki	3911,2	2483,0	1401,8	26,4	40604,4	415,0
Subregion						
Powiaty: Powiats:						
bełchatowski	3500,1	2193,7	1306,4	-	39063,6	341,3
łowicki	86,8	78,5	7,3	1,0	-	7,9
opoczyński	52,7	39,8	1,1	11,8	110,5	1,3
pajęczański	1,8	1,8	-	-	165,4	6,5
piotrkowski	18,2	14,3	2,7	1,2	-	-
radomszczański	25,9	18,4	7,5	-	34,6	2,6
rawski	1,5	-	1,5	-	2,4	5,1
skierniewicki	9,5	-	7,2	2,3	-	-
tomaszowski	101,6	48,8	43,9	8,9	991,3	40,5
Miasta na prawach powiatu: Cities with powiat status:						
Piotrków Trybunalski	83,6	59,4	23,0	1,2	236,6	9,8
Skierniewice	29,5	28,3	1,2	-	-	-
Podregion m. Łódź.....	349,1	259,3	77,5	12,3	346,9	16,1
Subregion						
Miasto na prawach powiatu: City with powiat status:						
Łódź	349,1	259,3	77,5	12,3	346,9	16,1

a Z wyłączeniem odpadów komunalnych. b Na terenie własnych zakładów.

a Excluding municipal wastes. b On own plant grounds.

TABL. 5. OCHRONA PRZYRODY I KRAJOBRAZU W 2004 R.
NATURE AND LANDSCAPE PROTECTION IN 2004

WYSZCZEGÓLNIENIE SPECIFICATION	Powierzchnia o szczególnych walorach przyrodniczych prawnie chroniona ^a <i>Legally protected areas possessing unique environmental value ^a</i>				Pomniki przyrody ^a <i>Nature monuments ^a</i>
	ogółem <i>total</i>	w tym <i>of which</i>			
		rezerwaty przyrody ^b <i>nature reserves ^b</i>	parki krajobrazowe ^{bc} <i>scenic parks ^{bc}</i>	obszary chronionego krajobrazu ^c <i>areas of protected landscape ^c</i>	
w ha <i>in ha</i>					
WOJEWÓDZTWO VOIVODSHIP	298063,5	7323,8	95089,8	184414,4	3498
Podregion łódzki Subregion	194988,3	3861,3	43262,4	138613,0	1340
Powiaty: Powiaty:					
brzeziński	19620,3	100,5	4287,0	14612,5	64
kutnowski	4630,7	95,7	-	4533,9	27
łaski	21781,1	69,0	10585,5	7074,0	73
łęczycki	10718,0	20,7	-	10697,3	27
łódzki wschodni	5351,1	245,1	2810,0	2285,8	154
pabianicki	8934,3	17,6	-	7497,4	85
poddębicki	21269,4	1029,4	-	20128,9	82
sieradzki	35980,1	1623,4	5974,1	28292,0	305
wieluński	18313,6	93,3	15369,4	-	123
wieruszowski	22854,0	57,2	-	22796,8	49
zduńskowolski	2683,0	201,2	2340,9	94,0	107
zgierski	22852,7	308,2	1895,5	20600,4	244
Podregion piotrkowsko- skierniewicki	101389,6	3382,8	50221,5	45801,4	1892
Subregion					
Powiaty: Powiaty:					
bełchatowski	553,8	40,9	108,0	240,0	84
łowicki	21737,8	83,0	1663,3	19942,1	48
opoczyński	14996,6	325,3	7679,0	6958,0	238
pajęczański	4350,9	179,0	3517,0	-	35
piotrkowski	10875,5	489,1	10218,1	-	325
radomszczański	6001,4	761,6	5115,2	-	139
rawski	13233,7	300,9	-	12924,0	135
skierniewicki	17923,9	440,4	11159,3	5658,1	203
tomaszowski	10749,3	727,3	9831,6	79,2	578
Miasta na prawach powiatu: Cities with powiat status:					
Piotrków Trybunalski	961,0	35,3	925,7	-	17
Skierniewice	5,7	-	4,3	-	90
Podregion m. Łódź	1685,6	79,7	1605,9	-	266
Subregion					
Miasto na prawach powiatu: City with powiat status:					
Łódź	1685,6	79,7	1605,9	-	266

a Łącznie z obiektami utworzonymi na mocy uchwał rad gmin. b Bez otuliny. c Bez powierzchni rezerwatów i innych form ochrony przyrody położonych na terenie parków krajobrazowych i obszarów chronionego krajobrazu.

a Including those created on the basis of gmina resolutions. b Excluding buffer zones. c Excluding nature reserves and other forms of nature protection within scenic parks and areas of protected landscape.

TABL. 6. WYDATKI INWESTYCYJNE NA OCHRONĘ ŚRODOWISKA I NA GOSPODARKE WODNĄ (ceny bieżące) W 2004 R.

INVESTMENT EXPENDITURES ON ENVIRONMENTAL PROTECTION AND WATER MANAGEMENT (current prices) IN 2004

WYSZCZEGÓLNIENIE SPECIFICATION	Wydatki na ochronę środowiska Investment expenditures on environmental protection				Wydatki na gospodarkę wodną Investment expenditures on water management	
	ogółem total	w tym na / of which on			ogółem total	w tym na ujęcia i doprowadzenia wody of which water intakes and systems
		gospodarkę ściekową i ochronę wód waste water management and protection of waters	ochronę powietrza atmosferycznego i klimatu protection of air and climate	gospodarkę od- padami, ochronę i przywrócenie wartości użytko- wej gleb oraz wód podziem- nych i powierz- chniowych waste manage- ment, protection and restoration of soils, underground and superficial waters		
w tys. zł / in thous. zł						
WOJEWÓDZTWO VOIVODSHIP	397072,3	169786,7	55342,3	132227,5	60923,6	42638,0
PODREGION ŁÓDZKI SUBREGION	90033,3	56941,8	13982,0	5190,2	32085,6	20846,0
POWIAT BRZEZIŃSKI	1900,2	1138,2	-	195,2	351,4	351,4
Gminy miejskie: Urban gminas:						
Brzeziny	1745,7	983,7	-	195,2	51,0	51,0
Gminy wiejskie: Rural gminas:						
Brzeziny	154,5	154,5	-	-	42,0	42,0
Dmosin	-	-	-	-	170,7	170,7
Jeżów	-	-	-	-	10,0	10,0
Rogów	-	-	-	-	77,7	77,7
POWIAT KUTNOWSKI	8160,5	6436,9	207,6	1048,8	3200,3	1617,1
Gminy miejskie: Urban gminas:						
Kutno	5404,8	4937,6	-	-	2245,8	1230,3
Gminy miejsko-wiejskie: Urban-rural gminas:						
Krośniewice	1143,8	-	95,0	1048,8	-	-
w tym miasto	95,0	-	95,0	-	-	-
of which city						
Żychlin	7,0	7,0	-	-	117,0	117,0
w tym miasto	7,0	7,0	-	-	117,0	117,0
of which city						
Gminy wiejskie: Rural gminas:						
Bedlno	-	-	-	-	-	-
Dąbrowice	-	-	-	-	-	-
Krzyżanów	-	-	-	-	91,0	-
Kutno	134,0	134,0	-	-	105,1	-
Łanięta	925,0	925,0	-	-	454,0	82,4
Nowe Ostrowy	286,3	286,3	-	-	-	-
Oporów	-	-	-	-	16,2	16,2
Strzelce	259,6	147,0	112,6	-	171,2	171,2
POWIAT ŁASKI.....	4560,8	3578,7	517,9	86,9	2154,1	2025,8
Gminy miejsko-wiejskie: Urban-rural gminas:						
Łask	3153,6	2574,7	301,0	65,0	708,5	667,2
w tym miasto	1834,5	1269,5	301,0	65,0	71,8	71,8
of which city						

TABL. 6. WYDATKI INWESTYCYJNE NA OCHRONĘ ŚRODOWISKA I NA GOSPODARKĘ WODNĄ W 2004 R. (cd.)
 INVESTMENT EXPENDITURES ON ENVIRONMENTAL PROTECTION AND WATER MANAGEMENT
 IN 2004 (cont.)

WYSZCZEGÓLNIENIE SPECIFICATION	Wydatki na ochronę środowiska <i>Investment expenditures on environmental protection</i>				Wydatki na gospodarkę wodną <i>Investment expenditures on water management</i>	
	ogółem <i>total</i>	w tym na of which on			ogółem <i>total</i>	w tym na ujęcia i doprowadzenia wody <i>of which water intakes and systems</i>
		gospodarkę ściekową i ochronę wód <i>waste water management and protection of waters</i>	ochronę powietrza atmosferycznego i klimatu <i>protection of air and climate</i>	gospodarkę od- padkami, ochronę i przywrócenie wartości użytko- wej gleb oraz wód podziem- nych i powierz- chniowych <i>waste manage- ment, protection and restoration of soils, underground and superficial waters</i>		
w tys. zł in thous. zł						
PODREGION ŁÓDZKI (cd.) SUBREGION (cont.)						
POWIAT ŁASKI (dok.) (cont.)						
Gminy wiejskie: <i>Rural gminas:</i>						
Buczek	62,4	-	-	-	305,4	305,4
Sędziejowice	149,7	-	149,7	-	805,3	805,3
Widawa	1025,9	1004,0	-	21,9	149,0	62,0
Wodzierady	169,2	-	67,2	-	185,9	185,9
POWIAT ŁĘCZYCKI.....	4778,5	1620,3	-	729,9	1689,4	826,8
Gminy miejskie: <i>Urban gminas:</i>						
Łęczycza	3692,4	1002,5	-	729,9	852,6	-
Gminy wiejskie: <i>Rural gminas:</i>						
Daszyna	153,8	153,8	-	-	33,0	33,0
Góra Świętej Małgorzaty	215,0	215,0	-	-	100,0	-
Grabów	233,0	233,0	-	-	27,0	27,0
Łęczycza	59,7	3,8	-	-	3,0	3,0
Piątek	-	-	-	-	534,7	534,7
Świnice Warckie	-	-	-	-	229,1	229,1
Witonia	424,6	12,2	-	-	-	-
POWIAT ŁÓDZKI WSCHODNI.....	5796,3	3694,8	263,3	736,3	1541,5	760,0
Gminy miejsko-wiejskie: <i>Urban-rural gminas:</i>						
Koluszki	3182,7	1081,2	263,3	736,3	69,0	69,0
w tym miasto	1707,8	904,9	66,6	736,3	51,5	51,5
of which city						
Tuszyn	1883,5	1883,5	-	-	695,4	205,9
w tym miasto	1883,5	1883,5	-	-	641,3	194,5
of which city						
Gminy wiejskie: <i>Rural gminas:</i>						
Andrespol	663,1	663,1	-	-	98,1	86,1
Brójce	-	-	-	-	154,0	76,0
Nowosolna	67,0	67,0	-	-	162,0	162,0
Rzgów	-	-	-	-	363,0	161,0
POWIAT PABIANICKI.....	6582,7	4704,3	520,4	304,2	1271,6	1004,8
Gminy miejskie: <i>Urban gminas:</i>						
Konstantynów Łódzki	738,2	414,5	15,4	304,2	110,8	110,8
Pabianice	2765,3	2000,7	170,0	-	88,7	60,6

TABL. 6. WYDATKI INWESTYCYJNE NA OCHRONĘ ŚRODOWISKA I NA GOSPODARKE WODNĄ W 2004 R. (cd.)
 INVESTMENT EXPENDITURES ON ENVIRONMENTAL PROTECTION AND WATER MANAGEMENT
 IN 2004 (cont.)

WYSZCZEGÓLNIENIE SPECIFICATION	Wydatki na ochronę środowiska Investment expenditures on environmental protection				Wydatki na gospodarkę wodną Investment expenditures on water management	
	ogółem total	w tym na of which on			ogółem total	w tym na ujęcia i doprowadzenia wody of which water intakes and systems
		gospodarkę ściekową i ochronę wód waste water management and protection of waters	ochronę powietrza atmosferycznego i klimatu protection of air and climate	gospodarkę od- padami, ochronę i przywrócenie wartości użytko- wej gleb oraz wód podziem- nych i powierz- chniowych waste manage- ment, protection and restoration of soils, underground and superficial waters		
w tys. zł in thous. zł						
PODREGION ŁÓDZKI (cd.) SUBREGION (cont.)						
POWIAT PABIANICKI (dok.) (cont.)						
Gminy wiejskie: Rural gminas:						
Dłutów	109,0	9,0	100,0	-	63,0	63,0
Dobroń	320,1	41,8	-	-	411,0	216,3
Ksawerów	2455,5	2220,5	235,0	-	97,9	97,9
Lutomiersk	109,0	-	-	-	-	-
Pabianice	85,6	17,8	-	-	500,2	456,2
POWIAT PODDĘBICKI	7651,5	6281,7	1349,9	8,0	4585,9	4122,0
Gminy miejsko-wiejskie: Urban-rural gminas:						
Poddębice	7007,2	6110,8	896,4	-	163,9	-
w tym miasto	7007,2	6110,8	896,4	-	163,9	-
of which city						
Uniejów	-	-	-	-	1785,7	1785,7
w tym miasto	-	-	-	-	863,0	863,0
of which city						
Gminy wiejskie: Rural gminas:						
Dalików	-	-	-	-	1027,5	1027,5
Pęczniew	58,5	-	58,5	-	680,1	680,1
Wartkowie	585,8	170,9	395,0	8,0	827,7	527,7
Zadzim	-	-	-	-	101,0	101,0
POWIAT SIERADZKI	11872,1	4813,7	3847,5	-	8811,7	4066,3
Gminy miejskie: Urban gminas:						
Sieradz	7049,7	1215,7	3073,5	-	151,5	103,4
Gminy miejsko-wiejskie: Urban-rural gminas:						
Błaszki	49,7	49,7	-	-	121,2	121,2
w tym miasto	30,0	30,0	-	-	-	-
of which city						
Warta	2208,6	984,2	774,0	-	1475,2	1403,6
w tym miasto	1576,8	984,2	536,5	-	71,6	-
of which city						
Złoczew	442,8	442,8	-	-	-	-
w tym miasto	426,0	426,0	-	-	-	-
of which city						
Gminy wiejskie: Rural gminas:						
Brąszewice	135,1	135,1	-	-	1587,7	1422,1

TABL. 6. WYDATKI INWESTYCYJNE NA OCHRONĘ ŚRODOWISKA I NA GOSPODARKĘ WODNĄ W 2004 R. (cd.)
 INVESTMENT EXPENDITURES ON ENVIRONMENTAL PROTECTION AND WATER MANAGEMENT
 IN 2004 (cont.)

WYSZCZEGÓLNIENIE SPECIFICATION	Wydatki na ochronę środowiska Investment expenditures on environmental protection				Wydatki na gospodarkę wodną Investment expenditures on water management	
	ogółem total	w tym na of which on			ogółem total	w tym na ujęcia i doprowadzenia wody of which water intakes and systems
		gospodarkę ściekową i ochronę wód waste water management and protection of waters	ochronę powietrza atmosferycznego i klimatu protection of air and climate	gospodarkę od- padami, ochronę i przywrócenie wartości użytko- wej gleb oraz wód podziem- nych i powierz- chniowych waste manage- ment, protection and restoration of soils, underground and superficial waters		
w tys. zł		in thous. zł				
PODREGION ŁÓDZKI (cd.) SUBREGION (cont.)						
POWIAT SIERADZKI (dok.) (cont.)						
Gminy wiejskie (dok.): Rural gmina (cont.):						
Brzeźnio	-	-	-	-	3759,9	-
Burzenin	135,1	73,2	-	-	579,3	443,1
Goszczanów	-	-	-	-	192,4	-
Klonowa	-	-	-	-	587,6	403,9
Sieradz	-	-	-	-	187,9	-
Wróblew	1913,0	1913,0	-	-	169,0	169,0
POWIAT WIELUŃSKI	10695,1	3797,0	4496,7	450,7	1471,1	1333,0
Gminy miejsko-wiejskie: Urban-rural gminas:						
Wieluń	7970,7	1224,5	4354,0	450,7	216,3	152,2
w tym miasto	7473,9	727,7	4354,0	450,7	145,4	91,9
of which city						
Gminy wiejskie: Rural gminas:						
Biała	-	-	-	-	64,0	52,0
Czarnożyły	-	-	-	-	-	-
Konopnica	892,0	892,0	-	-	146,0	146,0
Mokrsko	69,0	-	69,0	-	479,0	479,0
Osjaków	353,4	287,5	65,9	-	350,2	350,2
Ostrówek	141,7	141,7	-	-	-	-
Państwów	17,0	-	7,0	-	62,0	-
Skomlin	1251,3	1251,3	-	-	-	-
Wierzchlas	-	-	-	-	153,6	153,6
POWIAT WIERUSZOWSKI ...	15638,6	12759,5	1112,0	599,0	3214,4	2306,5
Gminy miejsko-wiejskie: Urban-rural gminas:						
Wieruszów	4714,3	3432,9	330,0	599,0	231,7	-
w tym miasto	3760,9	2479,5	330,0	599,0	-	-
of which city						
Gminy wiejskie: Rural gminas:						
Bolesławiec	1882,5	1066,8	-	-	430,9	430,9
Czastary	6301,6	6301,6	-	-	1453,5	1453,5
Galewice	802,1	20,1	782,0	-	80,9	80,9
Lututów	366,9	366,9	-	-	912,4	236,2
Łubnice	1504,2	1504,2	-	-	105,0	105,0
Sokolniki	67,0	67,0	-	-	-	-

TABL. 6. WYDATKI INWESTYCYJNE NA OCHRONĘ ŚRODOWISKA I NA GOSPODARKE WODNĄ W 2004 R. (cd.)
 INVESTMENT EXPENDITURES ON ENVIRONMENTAL PROTECTION AND WATER MANAGEMENT
 IN 2004 (cont.)

WYSZCZEGÓLNIENIE SPECIFICATION	Wydatki na ochronę środowiska <i>Investment expenditures on environmental protection</i>				Wydatki na gospodarkę wodną <i>Investment expenditures on water management</i>	
	ogółem <i>total</i>	w tym na <i>of which on</i>			ogółem <i>total</i>	w tym na ujęcia i doprowadzenia wody <i>of which water intakes and systems</i>
		gospodarkę ściekową i ochronę wód <i>waste water management and protection of waters</i>	ochronę powietrza atmosferycznego i klimatu <i>protection of air and climate</i>	gospodarkę od- padami, ochronę i przywrócenie wartości użytko- wej gleb oraz wód podziem- nych i powierz- chniowych <i>waste manage- ment, protection and restoration of soils, underground and superficial waters</i>		
w tys. zł <i>in thous. zł</i>						
PODREGION ŁÓDZKI (dok.) SUBREGION (cont.)						
POWIAT						
ZDUŃSKOWOLSKI	4303,9	1673,7	1120,7	-	2005,0	1288,2
Gminy miejskie: <i>Urban gminas:</i>						
Zduńska Wola	3874,1	1243,9	1120,7	-	393,6	89,8
Gminy miejsko-wiejskie: <i>Urban-rural gminas:</i>						
Szadek	302,0	302,0	-	-	337,0	337,0
w tym miasto	302,0	302,0	-	-	265,0	265,0
<i>of which city</i>						
Gminy wiejskie: <i>Rural gminas:</i>						
Zapolice	-	-	-	-	1215,0	802,0
Zduńska Wola	127,8	127,8	-	-	59,4	59,4
POWIAT ZGIERSKI ...	8093,1	6443,0	546,0	1031,2	1789,2	1144,1
Gminy miejskie: <i>Urban gminas:</i>						
Głowno	855,6	592,3	-	263,3	-	-
Ozorków	877,5	253,4	-	624,1	13,0	13,0
Zgierz	350,3	203,1	-	74,3	99,9	66,8
Gminy miejsko-wiejskie: <i>Urban-rural gminas:</i>						
Aleksandrów Łódzki	1903,2	1903,2	-	-	42,8	42,8
w tym miasto	1903,2	1903,2	-	-	42,8	42,8
<i>of which city</i>						
Stryków	1750,0	1750,0	-	-	634,3	22,3
w tym miasto	1633,9	1633,9	-	-	-	-
<i>of which city</i>						
Gminy wiejskie: <i>Rural gminas:</i>						
Głowno	-	-	-	-	140,6	140,6
Ozorków	919,7	868,2	-	51,5	127,2	127,2
Parzęczew	653,0	89,0	546,0	18,0	86,0	86,0
Zgierz	783,8	783,8	-	-	645,4	645,4

TABL. 6. WYDATKI INWESTYCYJNE NA OCHRONĘ ŚRODOWISKA I NA GOSPODARKĘ WODNĄ W 2004 R. (cd.)
 INVESTMENT EXPENDITURES ON ENVIRONMENTAL PROTECTION AND WATER MANAGEMENT
 IN 2004 (cont.)

WYSZCZEGÓLNIENIE SPECIFICATION	Wydatki na ochronę środowiska Investment expenditures on environmental protection				Wydatki na gospodarkę wodną Investment expenditures on water management	
	ogółem total	w tym na of which on			ogółem total	w tym na ujęcia i doprowadzenia wody of which water intakes and systems
		gospodarkę ściekową i ochronę wód waste water management and protection of waters	ochronę powietrza atmosferycznego i klimatu protection of air and climate	gospodarkę od- padami, ochronę i przywrócenie wartości użytko- wej gleb oraz wód podziem- nych i powierz- chniowych waste manage- ment, protection and restoration of soils, underground and superficial waters		
w tys. zł in thous. zł						
PODREGION PIOTRKOWSKO – – SKIERNIEWICKI SUBREGION	224982,1	77040,8	29466,0	104114,6	23947,6	17751,6
POWIAT BEŁCHATOWSKI ...	149396,8	24305,2	21403,8	101721,6	2594,8	2578,4
Gminy miejskie: Urban gminas:						
Bełchatów	12003,8	9638,0	1662,8	69,0	176,9	176,9
Gminy miejsko-wiejskie: Urban-rural gminas:						
Zelów	2189,0	1748,0	-	-	218,4	202,0
w tym miasto	2189,0	1748,0	-	-	16,4	-
of which city						
Gminy wiejskie: Rural gminas:						
Bełchatów	1877,1	1111,9	696,2	-	-	-
Drużbice	482,5	482,5	-	-	172,3	172,3
Kleszczów	124393,9	3684,9	19044,8	101652,6	543,4	543,4
Kluki	810,6	-	-	-	-	-
Rusiec	6,0	6,0	-	-	4,0	4,0
Szczerców	7633,9	7633,9	-	-	1479,8	1479,8
POWIAT ŁOWICKI	7179,1	5254,2	308,0	67,7	2891,3	2163,1
Gminy miejskie: Urban gminas:						
Łowicz	4218,8	2293,9	308,0	67,7	6,2	6,2
Gminy wiejskie: Rural gminas:						
Bielawy	-	-	-	-	714,8	603,5
Chaśno	-	-	-	-	70,0	70,0
Domaniewice	984,6	984,6	-	-	236,2	86,2
Kiernoza	-	-	-	-	-	-
Kocierzew Południowy	-	-	-	-	63,0	-
Łowicz	1794,7	1794,7	-	-	320,2	-
Łyszkwice	181,0	181,0	-	-	376,0	376,0
Nieborów	-	-	-	-	389,4	389,4
Zduny	-	-	-	-	715,5	631,8
POWIAT OPOCZYŃSKI	5073,3	2908,3	1358,2	255,8	5277,6	1912,6
Gminy miejsko-wiejskie: Urban-rural gminas:						
Drzewica	2841,0	1526,0	844,0	105,0	3365,0	-
w tym miasto	949,0	-	844,0	105,0	-	-
of which city						

TABL. 6. WYDATKI INWESTYCYJNE NA OCHRONĘ ŚRODOWISKA I NA GOSPODARKĘ WODNĄ W 2004 R. (cd.)
 INVESTMENT EXPENDITURES ON ENVIRONMENTAL PROTECTION AND WATER MANAGEMENT
 IN 2004 (cont.)

WYSZCZEGÓLNIENIE SPECIFICATION	Wydatki na ochronę środowiska Investment expenditures on environmental protection				Wydatki na gospodarkę wodną Investment expenditures on water management	
	ogółem total	w tym na of which on			ogółem total	w tym na ujęcia i doprowadzenia wody of which water intakes and systems
		gospodarkę ściekową i ochronę wód waste water management and protection of waters	ochronę powietrza atmosferycznego i klimatu protection of air and climate	gospodarkę od- padami, ochronę i przywrócenie wartości użytko- wej gleb oraz wód podziem- nych i powierz- chniowych waste manage- ment, protection and restoration of soils, underground and superficial waters		
w tys. zł in thous. zł						
PODREGION PIOTRKOWSKO – – SKIERNIEWICKI (cd.) SUBREGION (cont.)						
POWIAT OPOCZYŃSKI (dok.) (cont.)						
Gminy miejsko-wiejskie (dok.): Urban-rural gminas (cont.):						
Opoczno	1063,0	899,6	163,4	-	636,6	636,6
w tym miasto	965,2	801,8	163,4	-	199,7	199,7
of which city						
Gminy wiejskie: Rural gminas:						
Białaczów	341,8	252,2	89,6	-	7,0	7,0
Mniszków	35,5	35,5	-	-	-	-
Paradyż	25,0	25,0	-	-	-	-
Poświętne	150,8	-	-	150,8	-	-
Sławno	423,6	-	238,6	-	71,0	71,0
Żarnów	192,6	170,0	22,6	-	1198,0	1198,0
POWIAT PAJĘCZAŃSKI	9164,8	7186,9	1440,0	-	319,0	257,0
Gminy miejsko-wiejskie: Urban-rural gminas:						
Działoszyn	1621,8	64,9	1233,0	-	81,0	19,0
w tym miasto	1616,9	60,0	1233,0	-	-	-
of which city						
Pajęczno	904,0	743,0	161,0	-	53,0	53,0
w tym miasto	895,0	734,0	161,0	-	53,0	53,0
of which city						
Gminy wiejskie: Rural gminas:						
Kielczygłów	-	-	-	-	-	-
Nowa Brzeźnica	46,0	-	46,0	-	-	-
Rząśnia	5041,0	5041,0	-	-	-	-
Siemkowice	-	-	-	-	185,0	185,0
Strzelce Wielkie	240,0	26,0	-	-	-	-
Sulmierzyce	1312,0	1312,0	-	-	-	-

TABL. 6. WYDATKI INWESTYCYJNE NA OCHRONĘ ŚRODOWISKA I NA GOSPODARKĘ WODNĄ W 2004 R. (cd.)
 INVESTMENT EXPENDITURES ON ENVIRONMENTAL PROTECTION AND WATER MANAGEMENT
 IN 2004 (cont.)

WYSZCZEGÓLNIENIE SPECIFICATION	Wydatki na ochronę środowiska Investment expenditures on environmental protection				Wydatki na gospodarkę wodną Investment expenditures on water management	
	ogółem total	w tym na of which on			ogółem total	w tym na ujęcia i doprowadzenia wody of which water intakes and systems
		gospodarkę ściekową i ochronę wód waste water management and protection of waters	ochronę powietrza atmosferycznego i klimatu protection of air and climate	gospodarkę od- padami, ochronę i przywrócenie wartości użytko- wej gleb oraz wód podziem- nych i powierz- chniowych waste manage- ment, protection and restoration of soils, underground and superficial waters		
w tys. zł in thous. zł						
PODREGION PIOTRKOWSKO – – SKIERNIEWICKI (cd.) SUBREGION (cont.)						
POWIAT						
PIOTRKOWSKI	8165,2	6645,4	-	20,0	4303,6	2413,8
Gminy miejsko-wiejskie: Urban-rural gminas:						
Sulejów	336,3	316,3	-	20,0	325,0	325,0
w tym miasto	336,3	316,3	-	20,0	14,3	14,3
of which city						
Gminy wiejskie: Rural gminas:						
Aleksandrów	569,8	-	-	-	198,4	198,4
Czarnocin	528,0	252,0	-	-	516,3	-
Gorzkowice	2892,0	2892,0	-	-	1268,0	-
Grabica	179,0	-	-	-	74,0	74,0
Łęki Szlacheckie	154,5	14,5	-	-	329,0	329,0
Moszczenica	97,6	97,6	-	-	-	-
Ręczno	-	-	-	-	338,0	338,0
Rozprza	1055,0	1055,0	-	-	316,3	210,8
Wola Krzysztoporska	518,0	518,0	-	-	130,0	130,0
Wolbórz	1835,0	1500,0	-	-	808,6	808,6
POWIAT RADOM- SZCZAŃSKI	16818,5	9892,9	2034,6	1911,9	3284,3	3280,1
Gminy miejskie: Urban gminas:						
Radomsko	4594,6	1218,0	2034,6	8,8	-	-
Gminy miejsko-wiejskie: Urban-rural gminas:						
Kamieńsk	2991,8	611,0	-	1789,8	-	-
w tym miasto	1202,0	611,0	-	-	-	-
of which city						
Przedbórz	309,0	283,0	-	-	176,0	176,0
w tym miasto	309,0	283,0	-	-	29,0	29,0
of which city						
Gminy wiejskie: Rural gminas:						
Dobryczyce	122,9	122,9	-	-	2,1	2,1
Gidle	39,0	39,0	-	-	436,0	436,0
Gomunice	2189,0	2189,0	-	-	-	-
Kobiele Wielkie	491,2	26,7	-	-	39,2	35,0
Kodrąb	447,0	441,0	-	-	6,0	6,0

TABL. 6. WYDATKI INWESTYCYJNE NA OCHRONĘ ŚRODOWISKA I NA GOSPODARKĘ WODNĄ W 2004 R. (cd.)
 INVESTMENT EXPENDITURES ON ENVIRONMENTAL PROTECTION AND WATER MANAGEMENT
 IN 2004 (cont.)

WYSZCZEGÓLNIENIE SPECIFICATION	Wydatki na ochronę środowiska <i>Investment expenditures on environmental protection</i>			Wydatki na gospodarkę wodną <i>Investment expenditures on water management</i>		
	ogółem <i>total</i>	w tym na <i>of which on</i>			ogółem <i>total</i>	w tym na ujęcia i doprowadzenia wody <i>of which water intakes and systems</i>
		gospodarkę ściekową i ochronę wód <i>waste water management and protection of waters</i>	ochronę powietrza atmosferycznego i klimatu <i>protection of air and climate</i>	gospodarkę od- padami, ochronę i przywrócenie wartości użytko- wej gleb oraz wód podziem- nych i powierz- chniowych <i>waste manage- ment, protection and restoration of soils, underground and superficial waters</i>		
w tys. zł <i>in thous. zł</i>						
PODREGION PIOTRKOWSKO – – SKIERNIEWICKI (cd.) SUBREGION (cont.)						
POWIAT RADOM- SZCZAŃSKI (dok.) (cont.)						
Gminy wiejskie (dok.): <i>Rural gminas (cont.):</i>						
Lgota Wielka	2622,0	2357,6	-	-	-	-
Ładzice	557,0	263,0	-	-	11,0	11,0
Masłowice	-	-	-	-	361,0	361,0
Radomsko	2389,1	2289,8	-	99,3	-	-
Wielgomłynny	65,9	51,9	-	14,0	-	-
Żytno	-	-	-	-	-	-
POWIAT RAWSKI	2577,3	2106,2	471,1	-	2518,9	2485,8
Gminy miejskie: <i>Urban gminas:</i>						
Rawa Mazowiecka	1526,3	1141,3	385,0	-	115,7	115,7
Gminy miejsko-wiejskie: <i>Urban-rural gminas:</i>						
Biała Rawska	969,1	883,0	86,1	-	895,1	893,2
w tym miasto	883,0	883,0	-	-	-	-
<i>of which city</i>						
Gminy wiejskie: <i>Rural gminas:</i>						
Cieladź	36,0	36,0	-	-	469,0	469,0
Rawa Mazowiecka	45,9	45,9	-	-	26,9	2,4
Regnów	-	-	-	-	909,0	902,3
Sadkowiec	-	-	-	-	103,2	103,2
POWIAT SKIERNIEWICKI	2771,4	2402,6	48,8	-	1531,1	1531,1
Gminy wiejskie: <i>Rural gminas:</i>						
Bolimów	109,0	109,0	-	-	381,0	381,0
Głuchów	1708,6	1388,6	-	-	203,6	203,6
Godzianów	48,8	-	48,8	-	-	-
Kowiesy	-	-	-	-	304,4	304,4
Lipce						
Reymontowskie ...	842,0	842,0	-	-	-	-
Maków	52,0	52,0	-	-	-	-
Nowy Kawęczyn	-	-	-	-	241,1	241,1
Skierniewice	2,0	2,0	-	-	398,0	398,0
Słupia	9,0	9,0	-	-	3,0	3,0

TABL. 6. WYDATKI INWESTYCYJNE NA OCHRONĘ ŚRODOWISKA I NA GOSPODARKĘ WODNĄ W 2004 R. (dok.)

INVESTMENT EXPENDITURES ON ENVIRONMENTAL PROTECTION AND WATER MANAGEMENT IN 2004 (cont.)

WYSZCZEGÓLNIENIE SPECIFICATION	Wydatki na ochronę środowiska Investment expenditures on environmental protection				Wydatki na gospodarkę wodną Investment expenditures on water management	
	ogółem total	w tym na of which on			ogółem total	w tym na ujęcia i doprowadzenia wody of which water intakes and systems
		gospodarkę ściekową i ochronę wód waste water management and protection of waters	ochronę powietrza atmosferycznego i klimatu protection of air and climate	gospodarkę od- padami, ochronę i przywrócenie wartości użytko- wej gleb oraz wód podziem- nych i powier- chniowych waste manage- ment, protection and restoration of soils, underground and superficial waters		
w tys. zł in thous. zł						
PODREGION PIOTRKOWSKO – – SKIERNIEWICKI (dok.) SUBREGION (cont.)						
POWIAT						
TOMASZOWSKI	11489,6	9392,4	1410,1	253,0	684,2	586,9
Gminy miejskie: Urban gminas:						
Tomaszów Mazowiecki	5718,2	3939,2	1288,2	242,4	89,3	58,9
Gminy wiejskie: Rural gminas:						
Będków	-	-	-	-	45,2	45,2
Budziszewice	207,6	11,3	-	10,6	41,6	41,6
Czerniewice	1079,0	1079,0	-	-	-	-
Inowódź	1478,0	1478,0	-	-	-	-
Lubochnia	2252,0	2252,0	-	-	-	-
Rokiciny	0,9	0,9	-	-	17,7	17,7
Rzeczyca	49,9	-	49,9	-	89,1	40,2
Tomaszów Mazowiecki	4,0	4,0	-	-	210,3	210,3
Ujazd	344,0	272,0	72,0	-	-	-
Żelechlinek	356,0	356,0	-	-	191,0	173,0
MIASTA NA PRA- WACH POWIATU: CITIES WITH POWIAT STATUS:						
Piotrków Trybunalski	7011,9	1910,5	693,4	-	11,9	11,9
Skiermiewice	5334,2	5036,2	298,0	-	530,9	530,9
PODREGION M. ŁÓDŹ SUBREGION	82056,9	35804,1	11894,3	22807,3	4890,4	4040,4
MIASTO NA PRA- WACH POWIATU: CITY WITH POWIAT STATUS:						
Łódź	82056,9	35804,1	11894,3	22807,3	4890,4	4040,4

TABL. 7. WYDATKI INWESTYCYJNE NA OCHRONĘ ŚRODOWISKA WEDŁUG ŹRÓDEŁ FINANSOWANIA W 2004 R.
 INVESTMENT EXPENDITURES ON ENVIRONMENTAL PROTECTION BY FINANCING SOURCE IN 2004

WYSZCZEGÓLNIENIE SPECIFICATION	Ogółem Total	W tym Of which							
		środki funds				z zagranicy from foreign	fundusze ekologiczne (pożyczki, kredyty i dotacje) ecological funds (loans, credits and allocations)	kredyty i pożyczki krajowe, w tym bankowe country credits and loans, of which banks	inne środki, w tym nakłady niefinansowane other funds, of which non-financial outlays
		własne own	z budżetu from budget		z zagranicy from foreign				
			wojewódz- twa voivodship	powiatu powiat					
		w tys. zł		in thous. zł					
WOJEWÓDZTWO VOIVODSHIP	397072,3	219303,9	1403,3	457,2	21330,6	87859,6	40701,2	22479,8	
Podregion łódzki Subregion	90033,3	34234,1	1383,3	-	6297,7	36585,6	8602,4	2098,2	
Powiaty: Powiats:									
brzeziński	1900,2	850,2	154,5	-	-	895,5	-	-	
kutnowski	8160,5	4437,9	-	-	609,0	2816,6	297,0	-	
łaski	4560,8	1928,3	-	-	878,0	1689,5	65,0	-	
łęczycki	4778,5	1575,4	-	-	-	2519,4	188,1	305,6	
łódzki wschodni	5796,3	3431,0	-	-	-	1394,0	717,1	39,2	
pabianicki	6582,7	3661,1	-	-	-	2664,1	-	-	
poddębicki	7651,5	1172,1	-	-	-	5601,4	129,0	579,5	
sieradzki	11872,1	3126,6	1083,6	-	-	6107,8	1500,0	54,1	
wieluński	10695,1	3709,6	141,7	-	122,4	2666,7	3500,0	554,7	
wieruszowski	15638,6	4501,7	-	-	4688,3	5307,0	1061,7	79,9	
zduńskowolski	4303,9	3121,5	3,5	-	-	1106,9	72,0	-	
zgierski	8093,1	2718,7	-	-	-	3816,7	1072,5	485,2	
Podregion piotrkowsko- -skiemiewicki Subregion	224982,1	137687,0	20,0	457,2	5415,7	29957,6	31301,6	18438,3	
Powiaty: Powiats:									
belchatowski	149396,8	96215,2	-	348,0	91,0	10468,7	25489,5	16598,4	
łowicki	7179,1	4341,2	-	-	-	2412,2	425,7	-	
opoczyński	5073,3	2262,4	-	62,4	592,0	1191,1	758,6	206,8	
pajęczański	9164,8	5218,3	-	-	908,5	1703,0	136,0	1199,0	
piotrkowski	8165,2	3404,1	-	-	1200,0	3481,1	80,0	-	
radomszczański	16818,5	7861,3	-	-	474,5	4288,1	2489,3	232,5	
rawski	2577,3	1024,1	-	-	20,5	1486,8	-	-	
skiemiewicki	2771,4	1686,5	20,0	-	-	119,9	945,0	-	
tomaszowski	11489,6	5478,3	-	46,8	2129,2	2656,2	977,5	201,6	
Miasta na prawach powiatu: Cities with powiat status:									
Piotrków Trybunalski	7011,9	5898,4	-	-	-	1113,5	-	-	
Skkiemiewice	5334,2	4297,2	-	-	-	1037,0	-	-	
Podregion m. Łódź Subregion	82056,9	47382,8	-	-	9617,2	21316,4	797,2	1943,3	
Miasto na prawach powiatu: City with powiat status:									
Łódź	82056,9	47382,8	-	-	9617,2	21316,4	797,2	1943,3	

DZIAŁ II RADNI GMIN I POWIATÓW
CHAPTER II COUNCILLORS OF GMINAS AND POWIATS

TABL. 1 (8). RADNI GMIN WEDŁUG PŁCI, WIEKU I POZIOMU WYKSZTAŁCENIA W 2004 R.

Stan w dniu 31 XII

GMINA COUNCILLORS BY SEX, AGE AND EDUCATIONAL LEVEL IN 2004

As of 31 XII

WYSZCZEGÓLNIENIE <i>SPECIFICATION</i>	Ogółem <i>Total</i>	W tym kobiety <i>Of which women</i>	Z liczby ogółem – w wieku <i>Of total number – at age</i>			Z liczby ogółem – z wykształceniem <i>Of total number – with education</i>		
			29 lat i mniej 29 <i>and less</i>	30-59	60 lat i więcej 60 <i>and more</i>	wyższym <i>tertiary</i>	średnim i policeal- nym <i>secondary and post- second- ary</i>	zasadniczym (zawodo- wym) i podsta- wowym <i>basic vo- cational and primary</i>
WOJEWÓDZTWO VOIVODSHIP	2789	522	114	2371	304	727	1095	958
PODREGION ŁÓDZKI SUBREGION	1395	262	56	1173	166	342	563	485
POWIAT BRZEZIŃSKI	74	14	3	62	9	17	24	33
Gminy miejskie: <i>Urban gminas:</i>								
Brzeziny	15	5	1	12	2	10	4	1
Gminy wiejskie: <i>Rural gminas:</i>								
Brzeziny	15	2	-	12	3	-	4	11
Dmosin	15	2	1	11	3	3	4	8
Jeżów	14	1	1	13	-	3	4	7
Rogów	15	4	-	14	1	1	8	6
POWIAT KUTNOWSKI	171	38	8	141	22	36	70	65
Gminy miejskie: <i>Urban gminas:</i>								
Kutno	21	4	5	11	5	14	5	2
Gminy miejsko-wiejskie: <i>Urban-rural gminas:</i>								
Krośniewice	15	2	2	11	2	4	9	2
Żychlin	15	7	-	12	3	5	8	2
Gminy wiejskie: <i>Rural gminas:</i>								
Bedno	15	1	-	13	2	2	6	7
Dąbrowice	15	6	-	14	1	2	5	8
Krzyżanów	15	3	1	12	2	4	5	6
Kutno	15	2	-	14	1	2	9	4
Łanięta	15	2	-	14	1	-	5	10
Nowe Ostrowy	15	4	-	15	-	3	5	7
Oporów	15	5	-	12	3	-	7	8
Strzelce	15	2	-	13	2	-	6	9
POWIAT ŁASKI	81	11	1	74	6	19	31	31
Gminy miejsko-wiejskie: <i>Urban-rural gminas:</i>								
Łask	21	4	1	19	1	12	5	4
Gminy wiejskie: <i>Rural gminas:</i>								
Buczek	15	3	-	13	2	3	4	8
Sędziejowice	15	1	-	14	1	1	10	4
Widawa	15	1	-	15	-	2	8	5
Wodzierady	15	2	-	13	2	1	4	10

TABL. 1 (8). RADNI GMIN WEDŁUG PŁCI, WIEKU I POZIOMU WYKSZTAŁCENIA W 2004 R. (cd.)

Stan w dniu 31 XII

GMINA COUNCILLORS BY SEX, AGE AND EDUCATIONAL LEVEL IN 2004 (cont.)

As of 31 XII

WYSZCZEGÓLNIENIE SPECIFICATION	Ogółem Total	W tym kobiety Of which women	Z liczby ogółem – w wieku Of total number – at age			Z liczby ogółem – z wykształceniem Of total number – with education		
			29 lat i mniej 29 and less	30-59	60 lat i więcej 60 and more	wyższym tertiary	średnim i policeal- nym secondary and post- -second- ary	zasadniczym (zawodo- wym) i podsta- wowym basic voca- tional and primary
PODREGION ŁÓDZKI (cd.) SUBREGION (cont.)								
POWIAT ŁĘCZYCKI.....	120	23	6	102	12	24	45	51
Gminy miejskie: Urban gminas:								
Łęczycza	15	6	-	15	-	7	6	2
Gminy wiejskie: Rural gminas:								
Daszyna	15	2	1	13	1	2	3	10
Góra Świętej Małgorzaty	15	4	1	12	2	4	3	8
Grabów	15	2	1	13	1	3	5	7
Łęczycza	15	1	-	13	2	2	5	8
Piątek	15	3	1	12	2	4	8	3
Świnice Warckie	15	4	1	13	1	-	11	4
Witonia	15	1	1	11	3	2	4	9
POWIAT ŁÓDZKI WSCHODNI	95	21	7	77	11	29	43	23
Gminy miejsko-wiejskie: Urban-rural gminas:								
Koluszki	21	4	4	15	2	9	12	-
Tuszyn	15	3	-	14	1	5	8	2
Gminy wiejskie: Rural gminas:								
Andrespol	15	7	-	13	2	7	7	1
Brójce	15	2	-	14	1	-	6	9
Nowosolna	15	4	1	11	3	3	4	8
Rzgów	14	1	2	10	2	5	6	3
POWIAT PABIANICKI.....	112	32	9	83	20	46	37	26
Gminy miejskie: Urban gminas:								
Konstantynów Łódzki	15	4	1	11	3	7	8	-
Pabianice	23	5	5	14	4	15	8	-
Gminy wiejskie: Rural gminas:								
Dłutów	15	4	-	13	2	3	3	9
Dobroń	15	4	-	11	4	4	4	7
Ksawerów	15	8	2	10	3	8	5	2
Lutomiersk	14	4	-	12	2	3	5	6
Pabianice	15	3	1	12	2	6	4	2
POWIAT PODDĘBICKI.....	90	14	2	77	11	14	31	45
Gminy miejsko-wiejskie: Urban-rural gminas:								
Poddębice	15	1	1	11	3	5	6	4
Uniejów	15	3	-	14	1	4	3	8
Gminy wiejskie: Rural gminas:								
Dalików	15	3	1	12	2	-	5	10
Pęczniew	15	1	-	13	2	2	5	8
Wartkowice	15	4	-	13	2	2	6	7
Zadzim	15	2	-	14	1	1	6	8

TABL. 1 (8). RADNI GMIN WEDŁUG PŁCI, WIEKU I POZIOMU WYKSZTAŁCENIA W 2004 R. (cd.)

Stan w dniu 31 XII

GMINA COUNCILLORS BY SEX, AGE AND EDUCATIONAL LEVEL IN 2004 (cont.)

As of 31 XII

WYSZCZEGÓLNIENIE SPECIFICATION	Ogółem Total	W tym kobiety Of which women	Z liczby ogółem – w wieku Of total number – at age			Z liczby ogółem – z wykształceniem Of total number – with education		
			29 lat i mniej 29 and less	30-59	60 lat i więcej 60 and more	wyższym tertiary	średnim i policeal- nym secondary and post- second- ary	zasadniczym (zawodo- wym) i podsta- wowym basic vo- cational and primary
PODREGION ŁÓDZKI (cd.) SUBREGION (cont.)								
POWIAT SIERADZKI	171	34	4	145	22	39	73	58
Gminy miejskie: Urban gminas:								
Sieradz	21	7	-	19	2	14	5	2
Gminy miejsko-wiejskie: Urban-rural gminas:								
Błaszki	15	3	-	14	1	3	6	6
Warta	15	2	-	11	4	4	3	7
Złoczew	15	3	1	12	2	5	7	3
Gminy wiejskie: Rural gminas:								
Brąszewice	15	2	-	15	-	1	6	8
Brzeźnio	15	3	-	13	2	1	11	3
Burzenin	15	5	1	14	-	3	12	-
Goszczanów	15	5	1	12	2	2	4	9
Klonowa	15	2	-	12	3	-	6	9
Sieradz	15	-	-	12	3	1	8	6
Wróblew	15	2	1	11	3	5	5	5
POWIAT WIELUŃSKI	156	16	4	128	24	28	65	63
Gminy miejsko-wiejskie: Urban-rural gminas:								
Wieluń	21	1	-	17	4	12	7	2
Gminy wiejskie: Rural gminas:								
Biała	15	1	-	10	5	1	4	10
Czarnożyty	15	1	-	14	1	2	9	4
Konopnica	15	-	1	11	3	2	8	5
Mokrsko	15	2	-	10	5	-	14	1
Osjaków	15	2	-	14	1	-	8	7
Ostrówek	15	1	2	10	3	3	4	8
Pątnów	15	2	1	14	-	4	1	10
Skomlin	15	4	-	15	-	1	6	8
Wierzchlas	15	2	-	13	2	3	4	8
POWIAT WIERUSZOWSKI.....	105	24	1	99	5	18	43	44
Gminy miejsko-wiejskie: Urban-rural gminas:								
Wieruszów	15	5	-	13	2	7	1	7
Gminy wiejskie: Rural gminas:								
Bolesławiec	15	5	-	13	2	3	9	3
Czastary	15	4	-	15	-	1	7	7
Galewice	15	4	-	15	-	1	8	6
Lututów	15	-	-	14	1	2	6	7
Łubnice	15	3	-	15	-	-	7	8
Sokolniki	15	3	1	14	-	4	5	6

TABL. 1 (8). RADNI GMIN WEDŁUG PŁCI, WIEKU I POZIOMU WYKSZTAŁCENIA W 2004 R. (cd.)

Stan w dniu 31 XII

GMINA COUNCILLORS BY SEX, AGE AND EDUCATIONAL LEVEL IN 2004 (cont.)

As of 31 XII

WYSZCZEGÓLNIENIE SPECIFICATION	Ogółem Total	W tym kobiety Of which women	Z liczby ogółem – w wieku Of total number – at age			Z liczby ogółem – z wykształceniem Of total number – with education		
			29 lat i mniej 29 and less	30-59	60 lat i więcej 60 and more	wyższym tertiary	średnim i policeal- nym secondary and post- -second- ary	zasadniczym (zawodo- wym) i podsta- wowym basic voca- tional and primary
PODREGION ŁÓDZKI (dok.) SUBREGION (cont.)								
POWIAT ZDUŃSKOWOLSKI	66	9	3	55	8	18	34	14
Gminy miejskie: Urban gminas:								
Zduńska Wola	21	2	1	16	4	13	7	1
Gminy miejsko-wiejskie: Urban-rural gminas:								
Szadek	15	2	-	14	1	2	13	-
Gminy wiejskie: Rural gminas:								
Zapolice	15	3	-	14	1	1	8	6
Zduńska Wola	15	2	2	11	2	2	6	7
POWIAT ZGIERSKI	154	26	8	130	16	54	67	32
Gminy miejskie: Urban gminas:								
Głowno	15	1	1	14	-	11	4	-
Ozorków	21	6	3	16	2	12	8	1
Zgierz	23	6	-	23	-	8	14	1
Gminy miejsko-wiejskie: Urban-rural gminas:								
Aleksandrów Łódzki	21	4	3	16	2	11	7	3
Stryków	14	-	-	12	2	3	8	3
Gminy wiejskie: Rural gminas:								
Głowno	15	4	-	12	3	1	6	8
Ozorków	15	2	1	13	1	2	6	7
Parzęczew	15	-	-	12	3	3	7	4
Zgierz	15	3	-	12	3	3	7	5
PODREGION PIOTRKOWSKO – – SKIERNIEWICKI	1351	244	54	1165	132	349	526	472
SUBREGION								
POWIAT BEŁCHATOWSKI	128	26	3	114	11	41	46	41
Gminy miejskie: Urban gminas:								
Bełchatów	23	6	1	17	5	19	4	-
Gminy miejsko-wiejskie: Urban-rural gminas:								
Zelów	15	2	-	15	-	5	7	3
Gminy wiejskie: Rural gminas:								
Bełchatów	15	2	-	13	2	3	5	7
Drużbice	15	3	1	14	-	4	4	7
Kleszczów	15	3	-	15	-	3	6	6
Klukki	15	2	-	13	2	4	6	5
Rusiec	15	2	1	14	-	1	6	8
Szczerców	15	6	-	13	2	2	8	5

TABL. 1 (8). RADNI GMIN WEDŁUG PŁCI, WIEKU I POZIOMU WYKSZTAŁCENIA W 2004 R. (cd.)
Stan w dniu 31 XII
GMINA COUNCILLORS BY SEX, AGE AND EDUCATIONAL LEVEL IN 2004 (cont.)
As of 31 XII

WYSZCZEGÓLNIENIE SPECIFICATION	Ogółem Total	W tym kobiety Of which women	Z liczby ogółem – w wieku Of total number – at age			Z liczby ogółem – z wykształceniem Of total number – with education		
			29 lat i mniej 29 and less	30-59	60 lat i więcej 60 and more	wyższym tertiary	średnim i policeal- nym secondary and post- second- ary	zasadniczym (zawodo- wym) i podsta- wowym basic vo- cational and primary
PODREGION PIOTRKOWSKO – – SKIERNIEWICKI (cd.) SUBREGION (cont.)								
POWIAT ŁOWICKI	156	17	7	136	13	34	66	56
Gminy miejskie: Urban gminas:								
Łowicz	21	6	1	16	4	15	5	1
Gminy wiejskie: Rural gminas:								
Bielawy	15	-	1	13	1	3	9	3
Chaśno	15	2	-	14	1	1	4	10
Domaniewice	15	2	1	13	1	1	6	8
Kiernozia	15	-	-	13	2	2	2	11
Kocierzew Południowy	15	-	1	14	-	1	4	10
Łowicz	15	2	-	14	1	3	6	6
Łyszkowice	15	4	1	12	2	3	7	5
Nieborów	15	1	1	13	1	4	9	2
Zduny	15	-	1	14	-	1	14	-
POWIAT OPOCZYŃSKI	126	18	7	107	12	27	48	51
Gminy miejsko-wiejskie: Urban-rural gminas:								
Drzewica	15	2	2	9	4	4	7	4
Opoczno	21	5	-	20	1	8	10	3
Gminy wiejskie: Rural gminas:								
Białaczów	15	3	2	10	3	3	11	1
Mniszków	15	3	-	13	2	1	6	8
Paradyż	15	3	-	14	1	1	3	11
Poświętne	15	-	-	15	-	5	3	7
Sławno	15	-	3	11	1	3	2	10
Zarnów	15	2	-	15	-	2	6	7
POWIAT PAJĘCZAŃSKI	120	25	6	101	13	23	57	40
Gminy miejsko-wiejskie: Urban-rural gminas:								
Działoszyn	15	6	-	12	3	5	4	6
Pajęczno	15	-	3	10	2	5	7	3
Gminy wiejskie: Rural gminas:								
Kielczygłów	15	2	-	14	1	1	7	7
Nowa Brzeźnica	15	3	-	15	-	2	8	5
Rząśnia	15	1	1	14	-	1	11	3
Siemkowice	15	5	-	11	4	1	8	6
Strzelce Wielkie	15	2	1	13	1	4	6	5
Sulmierzyce	15	6	1	12	2	4	6	5
POWIAT PIOTRKOWSKI	165	27	3	146	16	37	63	65
Gminy miejsko-wiejskie: Urban-rural gminas:								
Sulejów	15	1	1	11	3	5	6	4

TABL. 1 (8). RADNI GMIN WEDŁUG PŁCI, WIEKU I POZIOMU WYKSZTAŁCENIA W 2004 R. (cd.)

Stan w dniu 31 XII

GMINA COUNCILLORS BY SEX, AGE AND EDUCATIONAL LEVEL IN 2004 (cont.)

As of 31 XII

WYSZCZEGÓLNIENIE SPECIFICATION	Ogółem Total	W tym kobiety Of which women	Z liczby ogółem – w wieku Of total number – at age			Z liczby ogółem – z wykształceniem Of total number – with education		
			29 lat i mniej 29 and less	30-59	60 lat i więcej 60 and more	wyższym tertiary	średnim i policeal- nym secondary and post- -second- ary	zasadniczym (zawodo- wym) i podsta- wowym basic voca- tional and primary
PODREGION PIOTRKOWSKO – – SKIERNIEWICKI (cd.) SUBREGION (cont.)								
POWIAT PIOTRKOWSKI (dok.) (cont.)								
Gminy wiejskie: Rural gminas:								
Aleksandrów	15	2	2	13	-	2	5	8
Czarnocin	15	2	-	14	1	5	2	8
Gorzkowice	15	3	-	11	4	4	5	6
Grabica	15	4	-	14	1	2	4	9
Łęki Szlacheckie	15	1	-	15	-	2	1	12
Moszczenica	15	3	-	13	2	5	7	3
Ręczno	15	3	-	13	2	2	9	4
Rozprza	15	2	-	14	1	4	7	4
Wola Krzysztoporska	15	3	-	14	1	3	6	6
Wolbórz	15	3	-	14	1	3	11	1
POWIAT RADOMSZCZAŃSKI	217	37	5	187	25	56	92	66
Gminy miejskie: Urban gminas:								
Radomsko	23	4	-	19	4	18	5	-
Gminy miejsko-wiejskie: Urban-rural gminas:								
Kamieński	15	-	1	11	3	5	8	2
Przedbórz	15	1	-	14	1	5	-	10
Gminy wiejskie: Rural gminas:								
Dobryszycze	15	2	-	13	2	4	10	1
Gidle	15	9	1	13	1	6	4	5
Gomunice	15	3	-	14	1	-	10	5
Kobiele Wielkie	14	1	-	14	-	2	5	7
Kodrąb	15	5	1	13	1	3	8	4
Lgota Wielka	15	2	1	13	1	1	10	4
Ładzice	15	1	-	11	4	1	10	1
Masłowice	15	3	1	13	1	4	2	9
Radomsko	15	3	-	12	3	5	5	5
Wielgomłynny	15	2	-	12	3	1	6	8
Żytno	15	1	-	15	-	1	9	5
POWIAT RAWSKI	90	21	4	80	6	22	34	33
Gminy miejskie: Urban gminas:								
Rawa Mazowiecka	15	4	-	14	1	11	4	-
Gminy miejsko-wiejskie: Urban-rural gminas:								
Biała Rawska	15	1	1	14	-	2	9	4
Gminy wiejskie: Rural gminas:								
Cieladź	15	3	-	14	1	2	7	6
Rawa Mazowiecka	15	7	-	12	3	4	3	7
Regnów	15	3	1	14	-	1	5	9
Sadkowice	15	3	2	12	1	2	6	7

TABL. 1 (8). RADNI GMIN WEDŁUG PŁCI, WIEKU I POZIOMU WYKSZTAŁCENIA W 2003 R. (dok.)
Stan w dniu 31 XII
GMINA COUNCILLORS BY SEX, AGE AND EDUCATIONAL LEVEL IN 2003 (cont.)
As of 31 XII

WYSZCZEGÓLNIENIE SPECIFICATION	Ogółem Total	W tym kobiety Of which women	Z liczby ogółem – w wieku Of total number – at age			Z liczby ogółem – z wykształceniem Of total number – with education		
			29 lat i mniej 29 and less	30-59	60 lat i więcej 60 and more	wyższym tertiary	średnim i policeal- nym secondary and post- second- ary	zasadniczym (zawodo- wym) i podsta- wowym basic vo- cational and primary
PODREGION PIOTRKOWSKO – – SKIERNIEWICKI (dok.) SUBREGION (cont.)								
POWIAT SKIERNIEWICKI	134	35	12	112	10	24	55	55
Gminy wiejskie: Rural gminas:								
Bolimów	15	1	3	11	1	4	7	4
Głuchów	15	3	2	12	1	4	6	5
Godzianów	15	7	1	13	1	3	3	9
Kowiesy	15	4	1	12	2	-	10	5
Lipce Reymontowskie	15	3	3	11	1	3	8	4
Maków	15	4	1	13	1	5	8	2
Nowy Kawęczyn	14	5	1	13	-	1	5	8
Skiernewice	15	5	-	13	2	2	6	7
Słupia	15	3	-	14	1	2	2	11
POWIAT TOMASZOWSKI	171	29	6	142	23	54	55	62
Gminy miejskie: Urban gminas:								
Tomaszów Mazowiecki	23	4	-	17	6	14	6	3
Gminy wiejskie: Rural gminas:								
Będków	15	3	2	12	1	5	3	7
Budziszewice	15	4	1	13	1	6	3	6
Czerniewice	15	1	-	14	1	3	5	7
Inowódz	15	2	-	13	2	6	3	6
Lubochnia	13	2	-	9	4	2	6	5
Rokiciny	15	3	-	14	1	3	6	6
Rzeczyca	15	2	-	13	2	3	5	7
Tomaszów Mazowiecki	15	4	-	11	4	6	5	4
Ujazd	15	2	2	12	1	5	6	4
Żelechlinek	15	2	1	14	-	1	7	7
MIASTA NA PRAWACH POWIATU: CITIES WITH POWIAT STATUS:								
Piotrków Trybunalski	23	4	-	21	2	16	5	2
Skiernewice	21	5	1	19	1	15	5	1
PODREGION M. ŁÓDŹ SUBREGION	43	16	4	33	6	36	6	1
MIASTO NA PRAWACH POWIATU: CITY WITH POWIAT STATUS:								
Łódź	43	16	4	33	6	36	6	1

TABL. 2 (9). RADNI POWIATÓW I MIAST NA PRAWACH POWIATU WEDŁUG PŁCI, WIEKU I POZIOMU WYKSZTAŁCENIA W 2004 R.

Stan w dniu 31 XII

COUNCILLORS OF POWIATS AND CITIES WITH POWIAT STATUS BY SEX, AGE AND EDUCATIONAL LEVEL IN 2004

As of 31 XII

WYSZCZEGÓLNIENIE SPECIFICATION	Ogółem Total	W tym kobiety Of which women	Z liczby ogółem – w wieku Of total number – at age			Z liczby ogółem – z wykształceniem Of total number – with education		
			29 lat i mniej 29 and less	30-59	60 lat i więcej 60 and more	wyższym tertiary	średnim i police- alnym secondary and post- sec- ondary	zasadniczym (zawodo- wym) i podsta- wowym basic vo- cational and primary
WOJEWÓDZTWO VOIVODSHIP	512	105	12	445	55	354	129	29
Podregion łódzki Subregion	240	49	3	205	32	165	65	10
Powiaty: Powiats:								
brzeziński	15	1	-	15	-	10	5	-
kutnowski	23	3	-	19	4	16	4	3
łaski	17	1	-	15	2	12	5	-
łęczycki	17	3	1	15	1	9	7	1
łódzki wschodni	19	4	1	16	2	14	5	-
pabianicki	23	9	-	20	3	19	4	-
poddębicki	17	5	-	14	3	10	6	1
sieradzki	25	4	-	21	4	15	9	1
wieluński	21	3	1	19	1	16	5	-
wieruszowski	17	3	-	15	2	12	5	-
zduńskowolski	19	8	-	15	4	12	5	2
zgierski	27	5	-	21	6	20	5	2
Podregion piotrkowsko- -skierniewicki	229	40	5	207	17	153	58	18
Subregion								
Powiaty: Powiats:								
bełchatowski	23	4	-	22	1	15	6	2
łowicki	21	2	1	19	1	14	4	3
opoczyński	21	1	-	19	2	16	5	-
pajęczański	17	2	-	15	2	10	7	-
piotrkowski	21	4	1	20	-	17	4	-
radomszczański	25	5	1	21	3	16	9	-
rawski	17	2	-	14	3	10	5	2
skierniewicki	15	3	1	13	1	9	2	4
tomaszowski	25	8	-	24	1	15	6	4
Miasta na prawach powiatu: Cities with powiat status:								
Piotrków Trybunalski	23	4	-	21	2	16	5	2
Skjerniewice	21	5	1	19	1	15	5	1
Podregion m. Łódź	43	16	4	33	6	36	6	1
Subregion								
Miasto na prawach powiatu: City with powiat status:								
Łódź	43	16	4	33	6	36	6	1

DZIAŁ III BEZPIECZEŃSTWO PUBLICZNE
CHAPTER III PUBLIC SAFETY

TABL. 1 (10). PRZESTĘPSTWA STWIERDZONE W ZAKOŃCZONYCH POSTĘPOWANIACH PRZYGOTOWAWCZYCH WEDŁUG WYBRANYCH RODZAJÓW PRZESTĘPSTW W 2004 R.

ASCERTAINED CRIMES IN COMPLETED PREPARATORY PROCEEDINGS BY SELECTED TYPE OF CRIME IN 2004

WYSZCZEGÓLNIENIE SPECIFICATION	Ogółem Total	W tym Of which					gospodarcze economic
		przeciwko życiu i zdrowiu against life and health	drogowe traffic	kradzież rzeczy property theft	kradzież z włama- niem burglary	rozbój, kradzież rozbójnicza, wymuszenie rozbójnicze robbery, theft with assault, criminal coercion	
WOJEWÓDZTWO VOIVODSHIP	93025	2297	12964	24353	19330	3504	4716
Podregion łódzki Subregion	26989	751	5807	5482	5085	668	1644
Powiaty: Powiaty:							
brzeziński	737	23	162	178	110	17	23
kutnowski	3205	115	603	725	501	106	170
łaski	1522	44	400	268	291	39	119
łęczycki	1327	32	334	229	210	35	103
łódzki wschodni	2197	39	497	490	453	45	223
pabianicki	3215	136	701	659	481	74	98
poddębicki	1417	41	371	264	229	32	203
sieradzki	3725	95	545	744	1015	101	191
wieluński	2313	40	696	349	363	94	109
wieruszowski	978	19	293	163	126	13	26
zduńskowolski	2050	48	462	439	426	41	122
zgierski	4303	119	743	974	880	71	257
Podregion piotrkowsko- -skierniewicki Subregion	23333	743	5456	4624	3762	691	1427
Powiaty: Powiaty:							
bełchatowski	3347	148	742	719	577	81	165
łowicki	2110	48	593	311	219	62	352
opoczyński	1666	75	488	260	185	49	207
pajęczański	831	25	241	136	92	13	49
piotrkowski ^a	3838	107	682	952	705	146	169
radomszczański	3312	131	732	518	561	97	135
rawski	1418	58	323	269	143	33	89
skierniewicki ^b	2635	80	795	506	442	127	91
tomaszowski	4176	71	860	953	838	83	170
Miasta na prawach powiatu: Cities with powiat status:							
Piotrków Trybunalski
Skieriewice
Podregion m. Łódź Subregion	42703	803	1701	14247	10483	2145	1645
Miasto na prawach powiatu: City with powiat status:							
Łódź	42703	803	1701	14247	10483	2145	1645

^a Łącznie z miastem na prawach powiatu – Piotrków Trybunalski. ^b Łącznie z miastem na prawach powiatu – Skieriewice.
Ź r ó d ł o: dane Komendy Wojewódzkiej Policji w Łodzi.

^a Including data on city with powiat status – Piotrków Trybunalski. ^b Including data on city with powiat status – Skieriewice.
S o u r c e: data of the Voivodship Police Headquarters in Łódź.

TABL. 2 (11). WSKAŹNIKI WYKRYWALNOŚCI SPRAWCÓW PRZESTĘPSTW STWIERDZONYCH WEDŁUG WYBRANYCH RODZAJÓW PRZESTĘPSTW W 2004 R.

RATES OF DETECTABILITY OF DELINQUENTS IN ASCERTAINED CRIMES BY SELECTED TYPE OF CRIME IN 2004

WYSZCZEGÓLNIENIE SPECIFICATION	Ogółem Total	W tym Of which							
		zabójstwo homicide	uszczerbek na zdrowiu damage to health	udział w bóje lub pobicie participa- tion in vio- lence or assault	drogowe traffic	kradzież rzeczy property theft	kradzież z włama- niami burglary	rozbój, kradzież, rozbójnicza, wymuszenie rozbójnicze robbery, theft with assault, criminal coercion	gospodar- cze economic
		w %		in %					
WOJEWÓDZTWO VOIVODSHIP	45,3	94,1	86,3	69,1	98,5	13,4	15,8	42,3	88,0
Podregion łódzki Subregion									
Powiaty: Powiats:									
brzeziński	57,5	100,0	92,3	77,8	97,5	15,7	8,0	70,6	100,0
kutnowski	56,8	100,0	92,3	74,2	98,5	19,0	13,0	53,6	88,8
łaski	64,6	100,0	100,0	73,7	99,5	11,5	28,1	66,7	96,6
łęczycki	70,1	100,0	100,0	78,9	99,1	27,9	23,9	68,6	98,1
łódzki wschodni	55,4	100,0	95,2	66,7	99,4	14,8	15,4	66,7	93,3
pabianicki	62,4	100,0	91,5	85,7	99,3	25,9	23,7	71,6	93,9
poddębicki	68,2	-	95,2	82,4	98,1	16,2	28,8	71,9	97,0
sieradzki	51,3	100,0	84,5	74,1	98,9	19,9	20,1	58,4	88,5
wieluński	69,2	100,0	50,0	84,2	99,6	27,4	26,3	84,0	89,0
wieruszowski	69,5	100,0	100,0	100,0	100,0	29,1	13,1	53,8	88,5
zduńskowolski	58,8	-	82,1	63,2	99,1	20,4	29,3	58,5	87,7
zgierski	55,7	80,0	90,0	75,0	97,8	21,2	26,0	71,2	93,4
Podregion piotrkowsko- skierniewicki Subregion									
Powiaty: Powiats:									
bełchatowski	61,9	100,0	91,7	74,0	99,3	24,6	16,8	64,2	96,4
łowicki	78,3	100,0	94,4	80,8	99,7	29,0	27,5	80,6	98,0
opoczyński	73,1	-	97,8	96,4	98,6	21,7	24,1	75,5	93,7
pajęczański	70,5	-	100,0	80,0	99,6	15,3	11,8	69,2	87,8
piotrkowski ^a	54,8	100,0	90,4	74,4	98,8	22,0	16,5	68,8	92,9
radomszczański	59,3	100,0	89,7	67,2	98,2	18,0	19,2	63,3	87,5
rawski	71,6	100,0	91,7	100,0	99,7	25,3	29,3	69,4	93,3
skierniewicki ^b	62,0	100,0	86,1	82,1	99,5	18,4	14,3	57,5	95,6
tomaszowski	55,1	100,0	77,1	73,5	99,3	22,9	12,2	43,7	97,6
Miasta na prawach powiatu: Cities with powiat status:									
Piotrków Trybunalski	-	-	-	-	-	-	-	-	-
Skierniewice	-	-	-	-	-	-	-	-	-
Podregion m. Łódź Subregion									
Miasto na prawach powiatu: City with powiat status:									
Łódź	27,0	92,3	79,9	51,1	95,0	7,8	12,3	27,8	77,4

^a Łącznie z miastem na prawach powiatu – Piotrków Trybunalski. ^b Łącznie z miastem na prawach powiatu – Skierniewice.
Źródło: dane Komendy Wojewódzkiej Policji w Łodzi.

^a Including data on city with powiat status – Piotrków Trybunalski. ^b Including data on city with powiat status – Skierniewice.
Source: data of the Voivodship Police Headquarters in Łódź.

DZIAŁ IV POWIERZCHNIA I LUDNOŚĆ
CHAPTER IV AREA AND POPULATION

TABL. 1 (12). POWIERZCHNIA I LUDNOŚĆ W 2004 R.

Stan w dniu 31 XII

AREA AND POPULATION IN 2004

As of 31 XII

WYSZCZEGÓLNIENIE SPECIFICATION	Powierzchnia w km ² Area in km ²	Ludność Population				Kobiety na 100 mężczyzn Females per 100 males
		ogółem total	mężczyźni males	kobiety females	na 1 km ² per 1 km ²	
WOJEWÓDZTWO VOIVODSHIP	18219	2587702	1233746	1353956	142	110
miasta <i>urban areas</i>	1122	1674882	780627	894255	1493	115
wieś <i>rural areas</i>	17097	912820	453119	459701	53	101
PODREGION ŁÓDZKI SUBREGION	8725	938193	453340	484853	108	107
POWIAT BRZEZIŃSKI	359	30682	14940	15742	86	105
Gminy miejskie: <i>Urban gminas:</i>						
Brzeziny	22	12417	5913	6504	575	110
Gminy wiejskie: <i>Rural gminas:</i>						
Brzeziny	106	5231	2526	2705	49	107
Dmosin	101	4725	2316	2409	47	104
Jeżów	64	3640	1838	1802	57	98
Rogów	66	4669	2347	2322	70	99
POWIAT KUTNOWSKI	886	105584	50851	54733	119	108
Gminy miejskie: <i>Urban gminas:</i>						
Kutno	33	48141	22591	25550	1433	113
Gminy miejsko-wiejskie: <i>Urban-rural gminas:</i>						
Krośniewice	95	9161	4457	4704	97	106
w tym miasto <i>of which city</i>	3	4753	2271	2482	1606	109
Żychlin	77	13230	6358	6872	173	108
w tym miasto <i>of which city</i>	9	9021	4313	4708	1038	109
Gminy wiejskie: <i>Rural gminas:</i>						
Bedno	126	6285	3148	3137	50	100
Dąbrowice	46	2121	1043	1078	46	103
Krzyżanów	103	4554	2276	2278	44	100
Kutno	122	8388	4171	4217	69	101
Łanięta	55	2684	1395	1289	49	92
Nowe Ostrowy	71	3944	1893	2051	55	108
Oporów	68	2804	1381	1423	41	103
Strzelce	90	4272	2138	2134	47	100
POWIAT ŁASKI	617	51090	24926	26164	83	105
Gminy miejsko-wiejskie: <i>Urban-rural gminas:</i>						
Łask	147	28479	13697	14782	194	108
w tym miasto <i>of which city</i>	15	18948	8957	9991	1236	112
Gminy wiejskie: <i>Rural gminas:</i>						
Buczek	91	4869	2417	2452	54	101
Sędziejowice	120	6533	3234	3299	54	102
Widawa	178	8078	3983	4095	45	103
Wodzierady	81	3131	1595	1536	38	96
POWIAT ŁĘCZYCKI.....	774	54018	26417	27601	70	104
Gminy miejskie: <i>Urban gminas:</i>						
Łęczyca	9	15593	7385	8208	1742	111

TABL. 1 (12). POWIERZCHNIA I LUDNOŚĆ W 2004 R. (cd.)

Stan w dniu 31 XII

AREA AND POPULATION IN 2004 (cont.)

As of 31 XII

WYSZCZEGÓLNIENIE SPECIFICATION	Powierzchnia w km ² Area in km ²	Ludność Population				Kobiety na 100 mężczyzn Females per 100 males
		ogółem total	mężczyźni males	kobiety females	na 1 km ² per 1 km ²	
PODREGION ŁÓDZKI (cd.) SUBREGION (cont.)						
POWIAT ŁĘCZYCKI (dok.) (cont.)						
Gminy wiejskie: Rural gminas:						
Daszyna	81	4202	2080	2122	52	102
Góra Świętej Małgorzaty	90	4677	2312	2365	52	102
Grabów	155	6555	3257	3298	42	101
Łęczyca	151	8621	4269	4352	57	102
Piątek	133	6599	3248	3351	49	103
Świnice Warckie	94	4196	2093	2103	45	100
Witonia	61	3575	1773	1802	59	102
POWIAT ŁÓDZKI WSCHODNI	499	63859	30772	33087	128	108
Gminy miejsko-wiejskie: Urban-rural gminas:						
Koluszki	157	22897	10919	11978	146	110
w tym miasto	9	13331	6310	7021	1417	111
of which city						
Tuszyn	129	11655	5632	6023	90	107
w tym miasto	23	7201	3409	3792	310	111
of which city						
Gminy wiejskie: Rural gminas:						
Andrespol	24	11477	5486	5991	483	109
Brójce	69	5301	2624	2677	76	102
Nowosolna	54	3579	1737	1842	66	106
Rzgów	66	8950	4374	4576	136	105
POWIAT PABIANICKI	491	119473	56115	63358	243	113
Gminy miejskie: Urban gminas:						
Konstantynów Łódzki	27	17569	8231	9338	654	113
Pabianice	33	71313	32907	38406	2162	117
Gminy wiejskie: Rural gminas:						
Dłutów	100	4090	2047	2043	41	100
Dobroń	94	6752	3292	3460	72	105
Ksawerów	14	7128	3398	3730	523	110
Lutomiersk	134	7015	3481	3534	52	102
Pabianice	89	5606	2759	2847	63	103
POWIAT PODDĘBICKI	881	42595	21030	21565	48	103
Gminy miejsko-wiejskie: Urban-rural gminas:						
Poddębice	225	15994	7779	8215	71	106
w tym miasto	6	7898	3735	4163	1341	111
of which city						
Uniejów	129	7309	3601	3708	57	103
w tym miasto	12	2960	1410	1550	240	110
of which city						
Gminy wiejskie: Rural gminas:						
Dalików	113	3708	1904	1804	33	95
Pęczniew	128	3733	1825	1908	29	105
Wartkowiec	142	6435	3170	3265	45	103
Zadzim	144	5416	2751	2665	38	97

TABL. 1 (12). POWIERZCHNIA I LUDNOŚĆ W 2004 R. (cd.)

Stan w dniu 31 XII

AREA AND POPULATION IN 2004 (cont.)

As of 31 XII

WYSZCZEGÓLNIENIE SPECIFICATION	Powierzchnia w km ² Area in km ²	Ludność Population				Kobiety na 100 mężczyzn Females per 100 males
		ogółem total	mężczyźni males	kobiety females	na 1 km ² per 1 km ²	
PODREGION ŁÓDZKI (cd.) SUBREGION (cont.)						
POWIAT SIERADZKI	1491	121676	59490	62186	82	105
Gminy miejskie: <i>Urban gminas:</i>						
Sieradz	51	44326	21078	23248	865	110
Gminy miejsko-wiejskie: <i>Urban-rural gminas:</i>						
Błaszki	202	15201	7559	7642	75	101
w tym miasto	2	2229	1070	1159	1376	108
<i>of which city</i>						
Warta	253	13160	6358	6802	52	107
w tym miasto	11	3392	1623	1769	313	109
<i>of which city</i>						
Złoczew	118	7486	3689	3797	63	103
w tym miasto	14	3448	1653	1795	250	109
<i>of which city</i>						
Gminy wiejskie: <i>Rural gminas:</i>						
Brąszewice	106	4477	2232	2245	42	101
Brzeźnio	129	6377	3203	3174	50	99
Burzenin	119	5714	2869	2845	48	99
Goszczanów	123	5852	2915	2937	48	101
Klonowa	95	3066	1512	1554	32	103
Sieradz	182	9781	4990	4791	54	96
Wróblew	113	6236	3085	3151	55	102
POWIAT WIELUŃSKI	928	78454	38294	40160	85	105
Gminy miejsko-wiejskie: <i>Urban-rural gminas:</i>						
Wieluń	131	32969	15725	17244	251	110
w tym miasto	17	24453	11517	12936	1447	112
<i>of which city</i>						
Gminy wiejskie: <i>Rural gminas:</i>						
Biała	75	5498	2711	2787	73	103
Czarnożyły	70	4590	2304	2286	66	99
Konopnica	83	3957	1959	1998	48	102
Mokrsko	78	5452	2701	2751	70	102
Osjaków	101	4743	2353	2390	47	102
Ostrówek	102	4640	2292	2348	46	102
Pańców	114	6502	3204	3298	57	103
Skomlin	55	3463	1713	1750	63	102
Wierzchlas	119	6640	3332	3308	56	99
POWIAT WIERUSZOWSKI	576	42481	20986	21495	74	102
Gminy miejsko-wiejskie: <i>Urban-rural gminas:</i>						
Wieruszów	97	14236	6929	7307	147	105
w tym miasto	6	8849	4229	4620	1480	109
<i>of which city</i>						
Gminy wiejskie: <i>Rural gminas:</i>						
Bolesławiec	64	4147	2110	2037	64	97
Czastary	63	4054	2034	2020	65	99
Galewice	136	6166	3048	3118	45	102
Lututów	75	4827	2384	2443	64	102
Łubnice	61	4160	2075	2085	68	100
Sokolniki	80	4891	2406	2485	61	103

TABL. 1 (12). POWIERZCHNIA I LUDNOŚĆ W 2004 R. (cd.)

Stan w dniu 31 XII

AREA AND POPULATION IN 2004 (cont.)

As of 31 XII

WYSZCZEGÓLNIENIE SPECIFICATION	Powierzchnia w km ² Area in km ²	Ludność Population				Kobiety na 100 mężczyzn Females per 100 males
		ogółem total	mężczyźni males	kobiety females	na 1 km ² per 1 km ²	
PODREGION ŁÓDZKI (dok.) SUBREGION (cont.)						
POWIAT ZDUŃSKOWOLSKI	369	67929	32909	35020	184	106
Gminy miejskie: <i>Urban gminas:</i>						
Zduńska Wola	25	44671	21161	23510	1817	111
Gminy miejsko-wiejskie: <i>Urban-rural gminas:</i>						
Szadek	152	7408	3705	3703	49	100
w tym miasto	18	2050	967	1083	114	112
<i>of which city</i>						
Gminy wiejskie: <i>Rural gminas:</i>						
Zapolecie	81	4688	2432	2256	58	93
Zduńska Wola	111	11162	5611	5551	100	99
POWIAT ZGIERSKI	854	160352	76610	83742	188	109
Gminy miejskie: <i>Urban gminas:</i>						
Głowno	20	15221	7251	7970	768	110
Ozorków	16	20731	9648	11083	1340	115
Zgierz	42	58236	27302	30934	1376	113
Gminy miejsko-wiejskie: <i>Urban-rural gminas:</i>						
Aleksandrów Łódzki	116	25899	12429	13470	224	108
w tym miasto	14	20342	9595	10747	1510	112
<i>of which city</i>						
Stryków	158	12046	5918	6128	76	104
w tym miasto	8	3602	1735	1867	442	108
<i>of which city</i>						
Gminy wiejskie: <i>Rural gminas:</i>						
Głowno	104	5034	2493	2541	48	102
Ozorków	95	6477	3224	3253	68	101
Parzęczew	104	5433	2797	2636	52	94
Zgierz	199	11275	5548	5727	57	103
PODREGION PIOTRKOWSKO – – SKIERNIEWICKI	9200	875505	427361	448144	95	105
SUBREGION						
POWIAT BEŁCHATOWSKI	969	112279	55237	57042	116	103
Gminy miejskie: <i>Urban gminas:</i>						
Bełchatów	35	62437	30689	31748	1803	103
Gminy miejsko-wiejskie: <i>Urban-rural gminas:</i>						
Zelów	168	15315	7473	7842	91	105
w tym miasto	11	8136	3910	4226	757	108
<i>of which city</i>						
Gminy wiejskie: <i>Rural gminas:</i>						
Bełchatów	180	8960	4444	4516	50	102
Drużbice	114	4868	2385	2483	43	104
Kleszczów	125	3915	1960	1955	31	100
Kluki	118	3822	1866	1956	32	105
Rusiec	100	5395	2698	2697	54	100
Szczerców	129	7567	3722	3845	59	103

TABL. 1 (12). POWIERZCHNIA I LUDNOŚĆ W 2004 R. (cd.)

Stan w dniu 31 XII

AREA AND POPULATION IN 2004 (cont.)

As of 31 XII

WYSZCZEGÓLNIENIE SPECIFICATION	Powierzchnia w km ² Area in km ²	Ludność Population				Kobiety na 100 mężczyzn Females per 100 males
		ogółem total	mężczyźni males	kobiety females	na 1 km ² per 1 km ²	
PODREGION PIOTRKOWSKO – – SKIERNIEWICKI (cd.) SUBREGION (cont.)						
POWIAT ŁOWICKI	987	82767	40088	42679	84	106
Gminy miejskie: <i>Urban gminas:</i>						
Łowicz	23	30383	14315	16068	1298	112
Gminy wiejskie: <i>Rural gminas:</i>						
Bielawy	164	6097	3050	3047	37	100
Chaśno	72	3200	1614	1586	45	98
Domaniewice	86	4621	2238	2383	54	106
Kiernozia	76	3683	1830	1853	48	101
Kocierzew Południowy	94	4718	2341	2377	50	102
Łowicz	133	7432	3636	3796	56	104
Łyszkowice	107	6985	3453	3532	65	102
Nieborów	103	9498	4591	4907	92	107
Zduny	129	6150	3020	3130	48	104
POWIAT OPOCZYŃSKI	1039	79067	39273	39794	76	101
Gminy miejsko-wiejskie: <i>Urban-rural gminas:</i>						
Drzewica	118	11157	5507	5650	94	103
w tym miasto	5	4022	1956	2066	821	106
<i>of which city</i>						
Opoczno	191	35383	17508	17875	186	102
w tym miasto	24	22613	11073	11540	946	104
<i>of which city</i>						
Gminy wiejskie: <i>Rural gminas:</i>						
Białaczów	114	6043	2986	3057	53	102
Mniszków	124	4820	2435	2385	39	98
Paradyż	82	4476	2234	2242	55	100
Poświętne	141	3412	1739	1673	24	96
Sławno	128	7454	3709	3745	58	101
Zarnów	141	6322	3155	3167	45	100
POWIAT PAJĘCZAŃSKI	804	53752	26691	27061	67	101
Gminy miejsko-wiejskie: <i>Urban-rural gminas:</i>						
Działoszyn	121	12967	6478	6489	108	100
w tym miasto	5	6357	3144	3213	1287	102
<i>of which city</i>						
Pajęczno	113	11682	5795	5887	103	102
w tym miasto	20	6731	3328	3403	333	102
<i>of which city</i>						
Gminy wiejskie: <i>Rural gminas:</i>						
Kielczygłów	90	4374	2192	2182	49	100
Nowa Brzeźnica	136	5057	2509	2548	37	102
Rzaśnia	86	4822	2345	2477	56	106
Siemkowice	97	5112	2562	2550	52	100
Strzelce Wielkie	78	4927	2431	2496	63	103
Sulmierzyce	83	4811	2379	2432	58	102

TABL. 1 (12). POWIERZCHNIA I LUDNOŚĆ W 2004 R. (cd.)

Stan w dniu 31 XII

AREA AND POPULATION IN 2004 (cont.)

As of 31 XII

WYSZCZEGÓLNIENIE SPECIFICATION	Powierzchnia w km ² Area in km ²	Ludność Population				Kobiety na 100 mężczyzn Females per 100 males
		ogółem total	mężczyźni males	kobiety females	na 1 km ² per 1 km ²	
PODREGION						
PIOTRKOWSKO – – SKIERNIEWICKI (cd.)						
SUBREGION (cont.)						
POWIAT PIOTRKOWSKI	1429	90106	44254	45852	63	104
Gminy miejsko-wiejskie:						
<i>Urban-rural gminas:</i>						
Sulejów	189	15375	7584	7791	81	103
w tym miasto	26	6375	3153	3222	243	102
<i>of which city</i>						
Gminy wiejskie:						
<i>Rural gminas:</i>						
Aleksandrów	144	4576	2251	2325	32	103
Czarnocin	73	4104	1943	2161	56	111
Gorzkowice	102	8651	4292	4359	85	102
Grabica	127	6104	3015	3089	48	102
Łęki Szlacheckie	108	3707	1839	1868	34	102
Moszczenica	112	12729	6174	6555	114	106
Ręczno	89	3685	1859	1826	41	98
Rozprza	163	11948	5796	6152	74	106
Wola Krzysztoporska	171	11535	5734	5801	68	101
Wolbórz	151	7692	3767	3925	51	104
POWIAT RADOMSZCZAŃSKI	1443	119598	58705	60893	83	104
Gminy miejskie:						
<i>Urban gminas:</i>						
Radomsko	51	49487	23615	25872	962	110
Gminy miejsko-wiejskie:						
<i>Urban-rural gminas:</i>						
Kamieńsk	96	6146	3037	3109	64	102
w tym miasto	12	2832	1387	1445	236	104
<i>of which city</i>						
Przedbórz	190	7682	3850	3832	40	100
w tym miasto	6	3835	1883	1952	626	104
<i>of which city</i>						
Gminy wiejskie:						
<i>Rural gminas:</i>						
Dobryzycze	51	4169	2065	2104	82	102
Gidle	116	6661	3361	3300	57	98
Gomunice	63	6001	2969	3032	96	102
Kobiele Wielkie	102	4431	2207	2224	44	101
Kodrąb	106	4738	2315	2423	45	105
Lgota Wielka	63	4455	2188	2267	71	104
Ładzice	83	4972	2590	2382	60	92
Masłowice	116	4416	2193	2223	38	101
Radomsko	85	5618	2773	2845	66	103
Wielgomłynny	123	5008	2577	2431	41	94
Żytno	198	5814	2965	2849	29	96
POWIAT RAWSKI	647	49677	24570	25107	77	102
Gminy miejskie:						
<i>Urban gminas:</i>						
Rawa Mazowiecka	14	17765	8556	9209	1300	108
Gminy miejsko-wiejskie:						
<i>Urban-rural gminas:</i>						
Biała Rawska	209	11603	5799	5804	56	100
w tym miasto	10	3233	1558	1675	336	108
<i>of which city</i>						

TABL. 1 (12). POWIERZCHNIA I LUDNOŚĆ W 2004 R. (dok.)

Stan w dniu 31 XII

AREA AND POPULATION IN 2004 (cont.)

As of 31 XII

WYSZCZEGÓLNIENIE SPECIFICATION	Powierzchnia w km ² Area in km ²	Ludność Population				Kobiety na 100 mężczyzn Females per 100 males
		ogółem total	mężczyźni males	kobiety females	na 1 km ² per 1 km ²	
PODREGION PIOTRKOWSKO – – SKIERNIEWICKI (dok.) SUBREGION (cont.)						
POWIAT RAWSKI (dok.) (cont.)						
Gminy wiejskie: Rural gminas:						
Cielądz	94	4114	2058	2056	44	100
Rawa Mazowiecka	164	8550	4239	4311	52	102
Regnów	45	1872	952	920	41	97
Sadkowiec	121	5773	2966	2807	48	95
POWIAT SKIERNIEWICKI	756	37994	18826	19168	50	102
Gminy wiejskie: Rural gminas:						
Bolimów	112	4035	1984	2051	36	103
Głuchów	111	6052	3035	3017	54	99
Godzianów	44	2729	1369	1360	62	99
Kowiesy	86	3061	1510	1551	36	103
Lipce Reymontowskie	43	3359	1626	1733	79	107
Maków	83	5993	2972	3021	72	102
Nowy Kawęczyn	104	3343	1671	1672	32	100
Skiernewice	132	6750	3328	3422	51	103
Słupia	41	2672	1331	1341	65	101
POWIAT TOMASZOWSKI	1026	121447	58536	62911	118	107
Gminy miejskie: Urban gminas:						
Tomaszów Mazowiecki	41	67159	31573	35586	1626	113
Gminy wiejskie: Rural gminas:						
Będków	58	3561	1775	1786	62	101
Budziszewice	30	2236	1113	1123	74	101
Czerniewice	128	5144	2596	2548	40	98
Inowódz	98	3870	1861	2009	39	108
Lubochnia	132	7566	3808	3758	58	99
Rokiciny	91	5913	2896	3017	65	104
Rzeczyca	108	5041	2600	2441	47	94
Tomaszów Mazowiecki	151	9663	4760	4903	64	103
Ujazd	97	7785	3789	3996	80	105
Zelechlinek	92	3509	1765	1744	38	99
MIASTA NA PRAWACH POWIATU: CITIES WITH POWIAT STATUS:						
Piotrków Trybunalski	67	80085	37711	42374	1191	112
Skiernewice	33	48733	23470	25263	1483	108
PODREGION M. ŁÓDŹ SUBREGION	294	774004	353045	420959	2629	119
MIASTO NA PRAWACH POWIATU: CITY WITH POWIAT STATUS:						
Łódź	294	774004	353045	420959	2629	119

TABL. 2 (13). LUDNOŚĆ WEDŁUG PŁCI I WIEKU W 2004 R.

Stan w dniu 31 XII

POPULATION BY SEX AND AGE IN 2004

As of 31 XII

Lp. No.	WYSZCZEGÓLNIENIE SPECIFICATION	Ogółem Total	W wieku				
			0-2 lata 0-2 years	3-6	7-12	13-15	16-18
OGÓŁEM							
1	WOJEWÓDZTWO VOIVODSHIP	2587702	65757	92205	170088	101702	108284
2	miasta..... urban areas	1674882	39676	53578	97148	60037	67622
3	wieś..... rural areas	912820	26081	38627	72940	41665	40662
4	Podregion łódzki Subregion	938193	24521	35663	67105	39792	41469
Powiaty: Powiats:							
5	brzeziński	30682	830	1219	2114	1323	1278
6	kutnowski	105584	2490	3591	7296	4425	4871
7	łaski	51090	1322	1933	3830	2220	2369
8	łęczycki	54018	1401	2092	4008	2323	2364
9	łódzki wschodni	63859	1644	2420	4507	2686	2754
10	pabianicki	119473	2652	3975	7450	4439	4803
11	poddębicki.....	42595	1153	1604	3214	1889	1749
12	sieradzki.....	121676	3531	5146	9749	5806	5787
13	wieluński.....	78454	2206	3352	5903	3587	3804
14	wieruszowski.....	42481	1323	1883	3458	1977	1956
15	zduńskowolski.....	67929	1960	2667	4928	3041	3220
16	zgierski.....	160352	4009	5781	10648	6076	6514
17	Podregion piotrkowsko- -skierniewicki Subregion	875505	24762	35343	65276	39239	40776
Powiaty: Powiats:							
18	bełchatowski	112279	2944	4297	8464	5451	6194
19	łowicki	82767	2236	3256	6160	3619	3833
20	opoczyński	79067	2449	3533	6447	4023	3932
21	pajęczański	53752	1451	2337	4333	2460	2374
22	piotrkowski	90106	2753	4014	7287	4119	4177
23	radomszczański	119598	3308	4870	9109	5282	5254
24	rawski	49677	1431	2013	3837	2374	2530
25	skierniewicki	37994	1088	1584	3032	1778	1713
26	tomaszowski	121447	3564	4682	8461	5068	5294
Miasta na prawach powiatu: Cities with powiat status:							
27	Piotrków Trybunalski.....	80085	2228	2964	4989	2998	3193
28	Skierniewice	48733	1310	1793	3157	2067	2282
29	Podregion m. Łódź Subregion	774004	16474	21199	37707	22671	26039
Miasto na prawach powiatu: City with powiat status:							
30	Łódź	774004	16474	21199	37707	22671	26039

<i>Aged</i>							Lp. No.
19-24	25-29	30-39	40-49	50-59	60-64	65 lat i więcej 65 and more	
<i>TOTAL</i>							
251283	201509	330695	386396	387372	109032	383379	1
166306	135443	212501	259736	272913	72378	237544	2
84977	66066	118194	126660	114459	36654	145835	3
88497	70479	122856	140384	134078	39731	133618	4
2950	2411	4116	4525	4354	1328	4234	5
9668	7535	13345	16735	15917	4573	15138	6
4984	3809	6602	7568	7078	2107	7268	7
5108	3737	6595	8067	7217	2334	8772	8
6151	4819	8726	9812	9175	2707	8458	9
11237	9449	15590	18025	18434	5482	17937	10
3797	3067	5548	6139	5758	1880	6797	11
11516	8802	16118	17769	15884	4985	16583	12
7280	5851	10077	11484	10381	3076	11453	13
4146	3264	5601	6051	5573	1627	5622	14
6837	5243	8925	10072	9516	2688	8832	15
14823	12492	21613	24137	24791	6944	22524	16
86239	67322	111606	130393	119968	33650	120931	17
13276	9131	13547	19662	14796	3351	11166	18
7970	6037	10372	12104	11231	3505	12444	19
7986	5738	9772	11335	9737	2937	11178	20
5021	4014	6973	7624	6803	2111	8251	21
8638	6929	11544	12264	11370	3531	13480	22
10747	8857	15810	16977	16609	5038	17737	23
4686	3644	6142	7602	6681	1879	6858	24
3466	2666	4711	5238	4606	1456	6656	25
11319	9423	15527	17927	17881	4610	17691	26
8404	6774	10687	11690	12704	3361	10093	27
4726	4109	6521	7970	7550	1871	5377	28
76547	63708	96233	115619	133326	35651	128830	29
76547	63708	96233	115619	133326	35651	128830	30

TABL. 2 (13). LUDNOŚĆ WEDŁUG PŁCI I WIEKU W 2004 R. (dok.)

Stan w dniu 31 XII

POPULATION BY SEX AND AGE IN 2004 (cont.)

As of 31 XII

Lp. No.	WYSZCZEGÓLNIENIE SPECIFICATION	Ogółem Total	W wieku				
			0-2 lata 0-2 years	3-6	7-12	13-15	16-18
W tym KOBIETY							
1	WOJEWÓDZTWO	1353956	31835	44858	82889	49681	53030
	VOIVODSHIP						
2	miasta.....	894255	19062	26007	47286	29374	33362
	<i>urban areas</i>						
3	wieś.....	459701	12773	18851	35603	20307	19668
	<i>rural areas</i>						
4	Podregion łódzki	484853	11841	17326	32758	19262	20351
	Subregion						
	Powiaty:						
	<i>Powiats:</i>						
5	brzeziński	15742	389	615	1013	621	612
6	kutnowski	54733	1196	1734	3520	2115	2399
7	łaski	26164	642	955	1898	1088	1159
8	łęczycki	27601	681	982	1938	1111	1170
9	łódzki wschodni	33087	825	1163	2190	1323	1309
10	pabianicki	63358	1253	1968	3660	2117	2340
11	poddębicki.....	21565	570	791	1574	953	870
12	sieradzki	62186	1719	2488	4835	2809	2894
13	wieluński.....	40160	1048	1630	2899	1749	1859
14	wieruszowski.....	21495	639	936	1706	916	936
15	zduńskowolski.....	35020	925	1306	2407	1482	1581
16	zgierski.....	83742	1954	2758	5118	2978	3222
17	Podregion piotrkowsko- -skierniewicki	448144	12079	17245	31743	19263	19909
	Subregion						
	Powiaty:						
	<i>Powiats:</i>						
18	bełchatowski	57042	1426	2138	4137	2667	3031
19	łowicki	42679	1140	1576	3083	1746	1852
20	opoczyński	39794	1235	1691	3130	1958	1928
21	pajęczański	27061	702	1166	2140	1210	1165
22	piotrkowski	45852	1330	1958	3492	2053	1989
23	radomszczański	60893	1552	2359	4445	2584	2566
24	rawski	25107	718	1010	1875	1186	1212
25	skierniewicki	19168	562	766	1504	881	837
26	tomaszowski	62911	1684	2303	4063	2473	2632
	Miasta na prawach powiatu:						
	<i>Cities with powiat status:</i>						
27	Piotrków Trybunalski.....	42374	1085	1461	2425	1491	1581
28	Skierniewice	25263	645	817	1449	1014	1116
29	Podregion m. Łódź	420959	7915	10287	18388	11156	12770
	Subregion						
	Miasto na prawach powiatu:						
	<i>City with powiat status:</i>						
30	Łódź	420959	7915	10287	18388	11156	12770

<i>Aged</i>							Lp. No.
19-24	25-29	30-39	40-49	50-59	60-64	65 lat i więcej 65 and more	
<i>Of which FEMALES</i>							
123110	98956	163588	195886	204913	60956	244254	1
82375	67690	107226	137520	148655	41062	154636	2
40735	31266	56362	58366	56258	19894	89618	3
42406	34271	60919	70322	70158	21846	83393	4
1460	1166	2032	2227	2242	746	2619	5
4611	3611	6690	8415	8383	2508	9551	6
2351	1835	3222	3738	3630	1146	4500	7
2435	1743	3273	3912	3690	1321	5345	8
3029	2374	4398	4982	4735	1476	5283	9
5433	4710	7967	9415	9931	3154	11410	10
1775	1397	2663	2866	2973	1036	4097	11
5468	4244	7919	8754	8150	2730	10176	12
3457	2854	4886	5591	5299	1636	7252	13
1983	1548	2684	2910	2841	881	3515	14
3205	2572	4487	5086	5073	1422	5474	15
7199	6217	10698	12426	13211	3790	14171	16
41856	32484	54419	64032	61368	18509	75237	17
6417	4484	6888	9879	7219	1822	6934	18
3881	2943	5142	5901	5795	1923	7697	19
3706	2655	4666	5304	4905	1608	7008	20
2362	1921	3321	3539	3324	1160	5051	21
4270	3315	5560	5808	5692	1978	8407	22
5135	4278	7649	8119	8497	2747	10962	23
2224	1681	2979	3683	3351	1006	4182	24
1580	1264	2239	2419	2245	806	4065	25
5479	4611	7544	9007	9409	2522	11184	26
4501	3257	5212	6186	6905	1891	6379	27
2301	2075	3219	4187	4026	1046	3368	28
38848	32201	48250	61532	73387	20601	85624	29
38848	32201	48250	61532	73387	20601	85624	30

TABL. 3 (14). LUDNOŚĆ W WIEKU PRODUKCYJNYM I NIEPRODUKCYJNYM W 2004 R.

Stan w dniu 31 XII

WORKING AND NON-WORKING AGE POPULATION IN 2004

As of 31 XII

WYSZCZEGÓLNIENIE SPECIFICATION	Ogółem Total	W wieku Aged						Ludność w wieku nieprodukcyjnym na 100 osób w wieku produkcyjnym Non-working age popu- lation per 100 persons of working age
		przedprodukcyjnym pre-working		produkcyjnym working		poprodukcyjnym post-working		
		razem total	w tym kobiety of which females	razem total	w tym kobiety of which females	razem total	w tym kobiety of which females	
WOJEWÓDZTWO VOIVODSHIP	2587702	500260	243791	1643107	804955	444335	305210	57
miasta urban areas	1674882	294254	143291	1102022	555266	278606	195698	52
wieś rural areas	912820	206006	100500	541085	249689	165729	109512	69
PODREGION ŁÓDZKI SUBREGION	938193	194029	94404	588700	285210	155464	105239	59
POWIAT BRZEZIŃSKI	30682	6349	3054	19353	9323	4980	3365	59
Gminy miejskie: Urban gminas:								
Brzeziny	12417	2502	1213	8301	4131	1614	1160	50
Gminy wiejskie: Rural gminas:								
Brzeziny	5231	1158	575	3151	1522	922	608	66
Dmosin	4725	941	476	2833	1323	951	610	67
Jeżów	3640	770	343	2167	999	703	460	68
Rogów	4669	978	447	2901	1348	790	527	61
POWIAT KUTNOWSKI.....	105584	21027	10136	66911	32538	17646	12059	58
Gminy miejskie: Urban gminas:								
Kutno	48141	8839	4276	32207	16287	7095	4987	49
Gminy miejsko-wiejskie: Urban-rural gminas:								
Krośniewice	9161	1931	926	5584	2670	1646	1108	64
w tym miasto of which city	4753	1025	484	2968	1481	760	517	60
Żychlin	13230	2581	1226	8261	3988	2388	1658	60
w tym miasto of which city	9021	1709	803	5756	2821	1556	1084	57
Gminy wiejskie: Rural gminas:								
Bedno	6285	1240	597	3675	1653	1370	887	71
Dąbrowice	2121	468	228	1200	554	453	296	77
Krzyżanów	4554	1016	498	2683	1209	855	571	70
Kutno	8388	1915	899	5057	2366	1416	952	66
Łanięta	2684	611	284	1643	726	430	279	63
Nowe Ostrowy	3944	832	419	2409	1151	703	481	64
Oporów	2804	627	321	1650	761	527	341	70
Strzelce	4272	967	462	2542	1173	763	499	68
POWIAT ŁASKI	51090	10833	5333	31843	15185	8414	5646	60
Gminy miejsko-wiejskie: Urban-rural gminas:								
Łask	28479	5924	2916	18560	9134	3995	2732	53
w tym miasto of which city	18948	3738	1855	12667	6377	2543	1759	50

TABL. 3 (14). **LUDNOŚĆ W WIEKU PRODUKCYJNYM I NIEPRODUKCYJNYM W 2004 R. (cd.)**
Stan w dniu 31 XII
WORKING AND NON-WORKING AGE POPULATION IN 2004 (cont.)
As of 31 XII

WYSZCZEGÓLNIENIE SPECIFICATION	Ogółem Total	W wieku Aged						Ludność w wieku nieprodukcyjnym na 100 osób w wieku produkcyjnym Non-working age popu- lation per 100 persons of working age
		przedprodukcyjnym pre-working		produkcyjnym working		poprodukcyjnym post-working		
		razem total	w tym kobiety of which females	razem total	w tym kobiety of which females	razem total	w tym kobiety of which females	
PODREGION ŁÓDZKI (cd.) SUBREGION (cont.)								
POWIAT ŁASKI (dok.) (cont.)								
Gminy wiejskie: Rural gminas:								
Buczek	4869	1045	508	2936	1372	888	572	66
Sędziejowice	6533	1491	744	3861	1755	1181	800	69
Widawa	8078	1700	827	4654	2107	1724	1161	74
Wodzierady	3131	673	338	1832	817	626	381	71
POWIAT ŁĘCZYCKI.....	54018	11346	5460	32579	15475	10093	6666	66
Gminy miejskie: Urban gminas:								
Łęczyca	15593	3003	1427	10096	5036	2494	1745	54
Gminy wiejskie: Rural gminas:								
Daszyna	4202	820	421	2528	1155	854	546	66
Góra Świętej Małgorzaty Grabów	4677	1041	491	2656	1251	980	623	76
Łęczyca	6555	1381	673	3837	1752	1337	873	71
Piątek	8621	1970	968	5003	2326	1648	1058	72
Swinice Warckie	6599	1384	669	3921	1831	1294	851	68
Witonia	4196	958	453	2424	1120	814	530	73
POWIAT ŁÓDZKI WSCHODNI.....	63859	13026	6329	40899	19999	9934	6759	56
Gminy miejsko-wiejskie: Urban-rural gminas:								
Koluszki	22897	4494	2139	14867	7385	3536	2454	54
w tym miasto	13331	2581	1226	8909	4500	1841	1295	50
of which city								
Tuszyn	11655	2394	1165	7286	3522	1975	1336	60
w tym miasto	7201	1465	723	4597	2267	1139	802	57
of which city								
Gminy wiejskie: Rural gminas:								
Andrespol	11477	2284	1127	7418	3644	1775	1220	55
Brójce	5301	1235	629	3260	1520	806	528	63
Nowosolna	3579	800	400	2267	1105	512	337	58
Rzgów	8950	1819	869	5801	2823	1330	884	54
POWIAT PABIANICKI.....	119473	21654	10519	76728	38275	21091	14564	56
Gminy miejskie: Urban gminas:								
Konstantynów Łódzki	17569	3187	1577	11505	5775	2877	1986	53
Pabianice	71313	12235	5932	46215	23395	12863	9079	54

TABL. 3 (14). LUDNOŚĆ W WIEKU PRODUKCYJNYM I NIEPRODUKCYJNYM W 2004 R. (cd.)

Stan w dniu 31 XII

WORKING AND NON-WORKING AGE POPULATION IN 2004 (cont.)

As of 31 XII

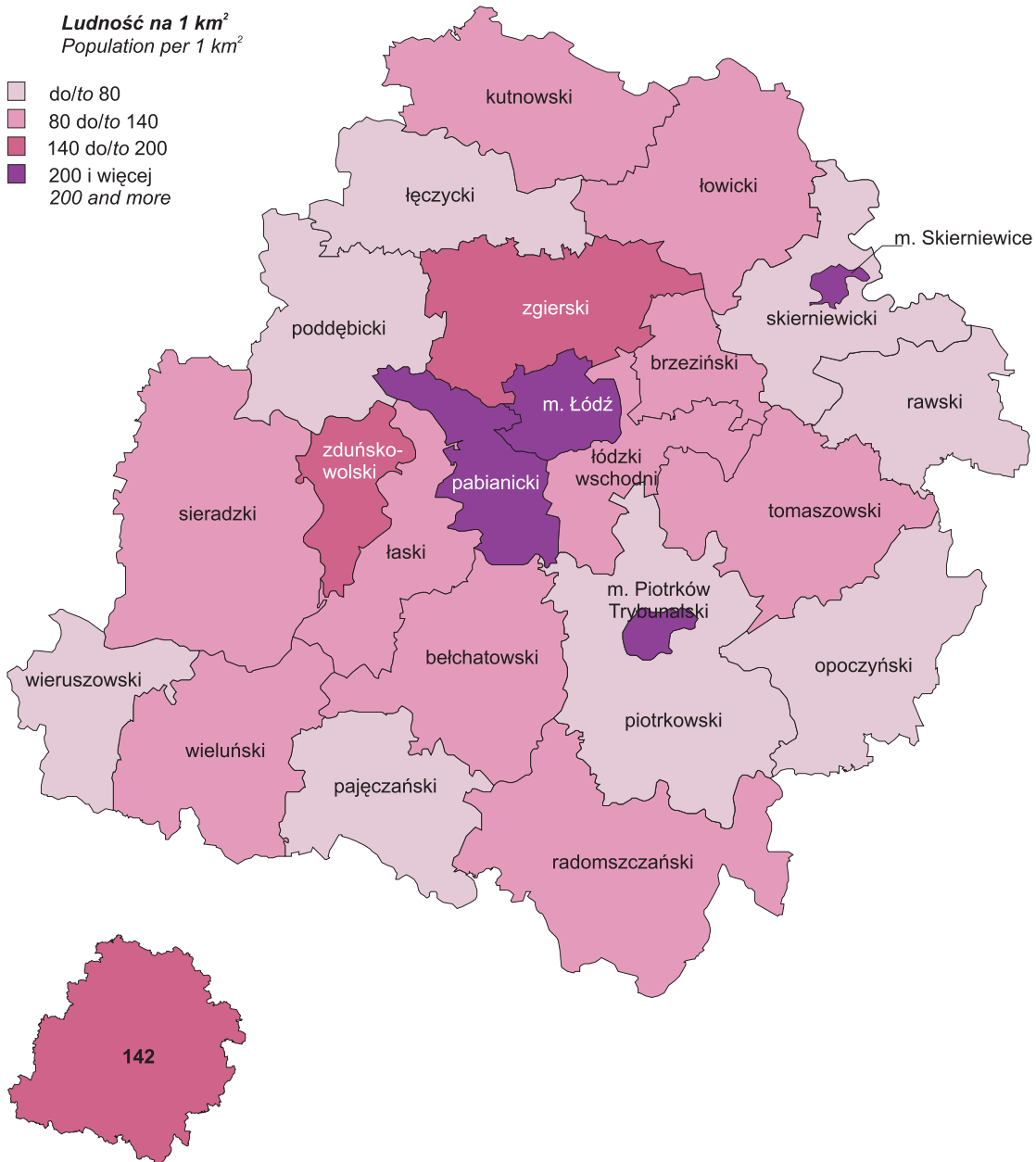
WYSZCZEGÓLNIENIE SPECIFICATION	Ogółem Total	W wieku Aged						Ludność w wieku nieprodukcyjnym na 100 osób w wieku produkcyjnym Non-working age popu- lation per 100 persons of working age
		przedprodukcyjnym pre-working		produkcyjnym working		poprodukcyjnym post-working		
		razem total	w tym kobiety of which females	razem total	w tym kobiety of which females	razem total	w tym kobiety of which females	
PODREGION ŁÓDZKI (cd.) SUBREGION (cont.)								
POWIAT PABIANICKI (dok.) (cont.)								
Gminy wiejskie: Rural gminas:								
Dłutów	4090	800	367	2508	1167	782	509	63
Dobroń	6752	1455	707	4239	2051	1058	702	59
Ksawerów	7128	1337	680	4601	2273	1190	777	55
Lutomiersk	7015	1408	677	4259	1967	1348	890	65
Pabianice	5606	1232	579	3401	1647	973	621	65
POWIAT PODDĘBICKI	42595	8979	4453	25783	11979	7833	5133	65
Gminy miejsko-wiejskie: Urban-rural gminas:								
Poddębice	15994	3382	1707	10151	4877	2461	1631	58
w tym miasto	7898	1679	853	5229	2631	990	679	51
of which city								
Uniejów	7309	1418	681	4411	2041	1480	986	66
w tym miasto	2960	572	281	1844	887	544	382	61
of which city								
Gminy wiejskie: Rural gminas:								
Dalików	3708	805	383	2158	959	745	462	72
Pęczniew	3733	805	410	2160	998	768	500	73
Wartkowice	6435	1461	739	3760	1727	1214	799	71
Zadzim	5416	1108	533	3143	1377	1165	755	72
POWIAT SIERADZKI	121676	27987	13743	74376	35537	19313	12906	64
Gminy miejskie: Urban gminas:								
Sieradz	44326	9536	4715	29027	14592	5763	3941	53
Gminy miejsko-wiejskie: Urban-rural gminas:								
Błaszki	15201	3628	1803	9105	4194	2468	1645	67
w tym miasto	2229	481	239	1417	692	331	228	57
of which city								
Warta	13160	2955	1465	7670	3669	2535	1668	72
w tym miasto	3392	717	353	2137	1040	538	376	59
of which city								
Złoczew	7486	1816	909	4476	2073	1194	815	67
w tym miasto	3448	805	404	2186	1060	457	331	58
of which city								
Gminy wiejskie: Rural gminas:								
Brąszewice	4477	1259	626	2461	1111	757	508	82

GĘSTOŚĆ ZALUDNIENIA WEDŁUG POWIATÓW W 2004 R.

POPULATION DENSITY BY POWIAT IN 2004

Stan w dniu 31 XII

As of 31 XII



LUDNOŚĆ W WIEKU PRODUKCYJNYM I NIEPRODUKCYJNYM WEDŁUG POWIATÓW W 2004 R.

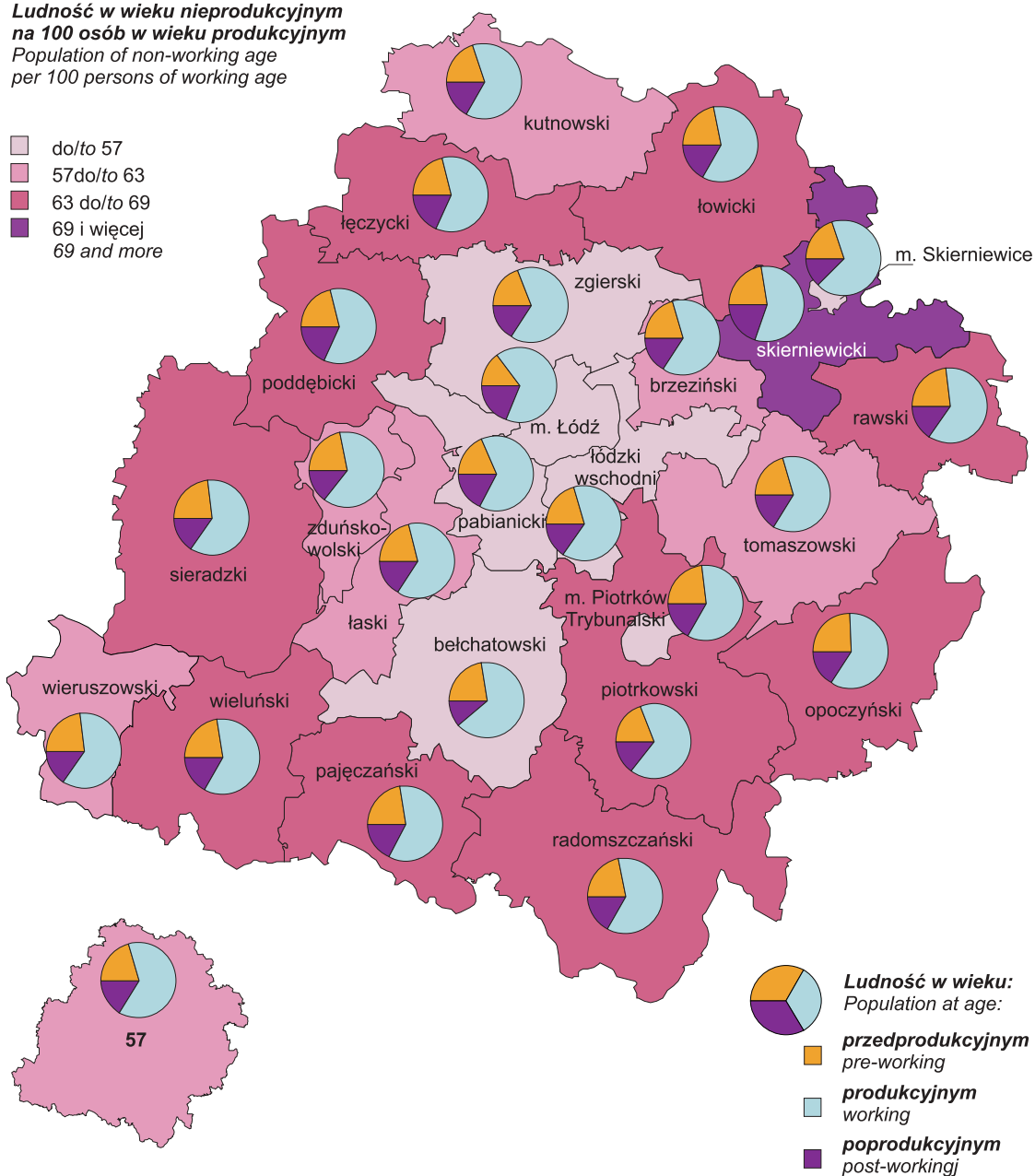
WORKING AND NON-WORKING AGE POPULATION BY POWIAT IN 2004

Stan w dniu 31 XII

As of 31 XII

**Ludność w wieku nieprodukcyjnym
na 100 osób w wieku produkcyjnym**
Population of non-working age
per 100 persons of working age

- do/to 57
- 57 do/to 63
- 63 do/to 69
- 69 i więcej



TABL. 3 (14). **LUDNOŚĆ W WIEKU PRODUKCYJNYM I NIEPRODUKCYJNYM W 2004 R. (cd.)**
Stan w dniu 31 XII
WORKING AND NON-WORKING AGE POPULATION IN 2004 (cont.)
As of 31 XII

WYSZCZEGÓLNIENIE SPECIFICATION	Ogółem Total	W wieku Aged						Ludność w wieku nieprodukcyjnym na 100 osób w wieku produkcyjnym Non-working age popu- lation per 100 persons of working age
		przedprodukcyjnym pre-working		produkcyjnym working		poprodukcyjnym post-working		
		razem total	w tym kobiety of which females	razem total	w tym kobiety of which females	razem total	w tym kobiety of which females	
PODREGION ŁÓDZKI (cd.) SUBREGION (cont.)								
POWIAT SIERADZKI (dok.) (cont.)								
Gminy wiejskie (dok.): Rural gmina (cont.):								
Brzeźnio	6377	1541	723	3689	1705	1147	746	73
Burzenin	5714	1302	617	3403	1550	1009	678	68
Goszczanów	5852	1446	707	3305	1511	1101	719	77
Klonowa	3066	755	389	1702	759	609	406	80
Sieradz	9781	2332	1110	5871	2660	1578	1021	67
Wróblew	6236	1417	679	3667	1713	1152	759	70
POWIAT WIELUŃSKI	78454	17542	8571	47823	22701	13089	8888	64
Gminy miejsko-wiejskie: Urban-rural gminas:								
Wieluń	32969	6965	3421	21125	10458	4879	3365	56
w tym miasto	24453	5111	2480	16020	8123	3322	2333	53
of which city								
Gminy wiejskie: Rural gminas:								
Biała	5498	1301	637	3232	1498	965	652	70
Czarnożyły	4590	1087	514	2646	1220	857	552	73
Konopnica	3957	791	378	2375	1087	791	533	67
Mokrsko	5452	1253	579	3210	1495	989	677	70
Osjaków	4743	1112	548	2779	1280	852	562	71
Ostrówek	4640	1000	510	2754	1243	886	595	68
Pątnów	6502	1642	831	3754	1712	1106	755	73
Skomlin	3463	802	403	2059	941	602	406	68
Wierzchlas	6640	1589	750	3889	1767	1162	791	71
POWIAT WIERUSZOWSKI	42481	9875	4792	26103	12307	6503	4396	63
Gminy miejsko-wiejskie: Urban-rural gminas:								
Wieruszów	14236	3298	1601	9207	4518	1731	1188	55
w tym miasto	8849	1913	936	5963	3010	973	674	48
of which city								
Gminy wiejskie: Rural gminas:								
Bolesławiec	4147	877	441	2539	1128	731	468	63
Czastary	4054	963	458	2428	1109	663	453	67
Galewice	6166	1471	748	3692	1689	1003	681	67
Lututów	4827	1123	541	2839	1329	865	573	70
Łubnice	4160	1042	489	2432	1121	686	475	71
Sokolniki	4891	1101	514	2966	1413	824	558	65

TABL. 3 (14). LUDNOŚĆ W WIEKU PRODUKCYJNYM I NIEPRODUKCYJNYM W 2004 R. (cd.)

Stan w dniu 31 XII

WORKING AND NON-WORKING AGE POPULATION IN 2004 (cont.)

As of 31 XII

WYSZCZEGÓLNIENIE SPECIFICATION	Ogółem Total	W wieku Aged						Ludność w wieku nieprodukcyjnym na 100 osób w wieku produkcyjnym Non-working age popu- lation per 100 persons of working age
		przedprodukcyjnym pre-working		produkcyjnym working		poprodukcyjnym post-working		
		razem total	w tym kobiety of which females	razem total	w tym kobiety of which females	razem total	w tym kobiety of which females	
PODREGION ŁÓDZKI (dok.) SUBREGION (cont.)								
POWIAT ZDUŃSKOWOLSKI	67929	14697	7143	42978	20981	10254	6896	58
Gminy miejskie: Urban gminas:								
Zduńska Wola	44671	9276	4558	28967	14541	6428	4411	54
Gminy miejsko-wiejskie: Urban-rural gminas:								
Szadek	7408	1652	799	4438	2066	1318	838	67
w tym miasto	2050	473	236	1264	631	313	216	62
of which city								
Gminy wiejskie: Rural gminas:								
Zapolice	4688	1056	495	2834	1241	798	520	65
Zduńska Wola	11162	2713	1291	6739	3133	1710	1127	66
POWIAT ZGIERSKI	160352	30714	14871	103324	50910	26314	17961	55
Gminy miejskie: Urban gminas:								
Głowno	15221	2871	1348	9778	4841	2572	1781	56
Ozorków	20731	3878	1932	13487	6782	3366	2369	54
Zgierz	58236	10447	5050	38257	19339	9532	6545	52
Gminy miejsko-wiejskie: Urban-rural gminas:								
Aleksandrów Łódzki	25899	4957	2417	17058	8374	3884	2679	52
w tym miasto	20342	3750	1824	13486	6745	3106	2178	51
of which city								
Stryków	12046	2323	1075	7673	3663	2050	1390	57
w tym miasto	3602	645	304	2402	1175	555	388	50
of which city								
Gminy wiejskie: Rural gminas:								
Głowno	5034	1152	557	2921	1351	961	633	72
Ozorków	6477	1434	708	3854	1781	1189	764	68
Parzęczew	5433	1277	607	3383	1536	773	493	61
Zgierz	11275	2375	1177	6913	3243	1987	1307	63

TABL. 3 (14). **LUDNOŚĆ W WIEKU PRODUKCYJNYM I NIEPRODUKCYJNYM W 2004 R. (cd.)**
Stan w dniu 31 XII
WORKING AND NON-WORKING AGE POPULATION IN 2004 (cont.)
As of 31 XII

WYSZCZEGÓLNIENIE SPECIFICATION	Ogółem Total	W wieku <i>Aged</i>						Ludność w wieku nieproduk- cyjnym na 100 osób w wieku produkcyjnym <i>Non-working age popu- lation per 100 persons of working age</i>
		przedprodukcyjnym <i>pre-working</i>		produkcyjnym <i>working</i>		poprodukcyjnym <i>post-working</i>		
		razem <i>total</i>	w tym kobiety <i>of which females</i>	razem <i>total</i>	w tym kobiety <i>of which females</i>	razem <i>total</i>	w tym kobiety <i>of which females</i>	
PODREGION PIOTRKOWSKO – – SKIERNIEWICKI	875505	191394	93453	544671	260945	139440	93746	61
SUBREGION								
POWIAT BEŁCHATOWSKI	112279	25244	12384	74047	35902	12988	8756	52
Gminy miejskie: <i>Urban gminas:</i>								
Bełchatów	62437	13948	6817	44166	22008	4323	2923	41
Gminy miejsko-wiejskie: <i>Urban-rural gminas:</i>								
Zelów	15315	3323	1627	9321	4409	2671	1806	64
w tym miasto <i>of which city</i>	8136	1770	840	5114	2511	1252	875	59
Gminy wiejskie: <i>Rural gminas:</i>								
Bełchatów	8960	2104	1027	5399	2495	1457	994	66
Drużbice	4868	1007	495	2940	1358	921	630	66
Kleszczów	3915	959	469	2354	1097	602	389	66
Kluki	3822	912	456	2185	1001	725	499	75
Rusiec	5395	1184	569	3159	1438	1052	690	71
Szczerców	7567	1807	924	4523	2096	1237	825	67
POWIAT ŁOWICKI	82767	17781	8721	50619	24338	14367	9620	64
Gminy miejskie: <i>Urban gminas:</i>								
Łowicz	30383	6115	2998	20155	10190	4113	2880	51
Gminy wiejskie: <i>Rural gminas:</i>								
Bielawy	6097	1194	562	3581	1635	1322	850	70
Chaśno	3200	766	366	1761	791	673	429	82
Domaniewice	4621	956	499	2786	1304	879	580	66
Kiernozia	3683	791	364	2146	996	746	493	72
Kocierzew Południowy ...	4718	1161	575	2663	1231	894	571	77
Łowicz	7432	1798	883	4240	2003	1394	910	75
Łyszkowice	6985	1657	818	4018	1838	1310	876	74
Nieborów	9498	2038	1031	5768	2745	1692	1131	65
Zduny	6150	1305	625	3501	1605	1344	900	76
POWIAT OPCZYŃSKI	79067	19044	9320	47237	21858	12786	8616	67
Gminy miejsko-wiejskie: <i>Urban-rural gminas:</i>								
Drzewica	11157	2592	1284	6728	3106	1837	1260	66
w tym miasto <i>of which city</i>	4022	905	436	2623	1280	494	350	53
Opoczno	35383	8643	4188	22245	10661	4495	3026	59
w tym miasto <i>of which city</i>	22613	5402	2603	14811	7277	2400	1660	53

TABL. 3 (14). LUDNOŚĆ W WIEKU PRODUKCYJNYM I NIEPRODUKCYJNYM W 2004 R. (cd.)

Stan w dniu 31 XII

WORKING AND NON-WORKING AGE POPULATION IN 2004 (cont.)

As of 31 XII

WYSZCZEGÓLNIENIE SPECIFICATION	Ogółem Total	W wieku Aged						Ludność w wieku nieprodukcyjnym na 100 osób w wieku produkcyjnym Non-working age popu- lation per 100 persons of working age
		przedprodukcyjnym pre-working		produkcyjnym working		poprodukcyjnym post-working		
		razem total	w tym kobiety of which females	razem total	w tym kobiety of which females	razem total	w tym kobiety of which females	
PODREGION PIOTRKOWSKO – – SKIERNIEWICKI (cd.) SUBREGION (cont.)								
POWIAT OPOCZYŃSKI (dok.) (cont.)								
Gminy wiejskie: Rural gminas:								
Białaczów	6043	1422	702	3300	1453	1321	902	83
Mniszków	4820	1121	555	2762	1216	937	614	75
Paradyż	4476	1150	577	2521	1120	805	545	78
Poświętne	3412	752	376	1946	842	714	455	75
Sławno	7454	1918	953	4230	1925	1306	867	76
Żarnów	6322	1446	685	3505	1535	1371	947	80
POWIAT PAJĘCZAŃSKI	53752	12158	5999	32183	14851	9411	6211	67
Gminy miejsko-wiejskie: Urban-rural gminas:								
Działoszyń	12967	3107	1506	7872	3675	1988	1308	65
w tym miasto of which city	6357	1483	740	4028	1918	846	555	58
Pajęczno	11682	2516	1247	7344	3458	1822	1182	59
w tym miasto of which city	6731	1375	663	4417	2131	939	609	52
Gminy wiejskie: Rural gminas:								
Kielczygłów	4374	918	455	2543	1133	913	594	72
Nowa Brzeźnica	5057	1101	544	2967	1341	989	663	70
Rząśnia	4822	1211	617	2691	1261	920	599	79
Siemkowice	5112	1237	601	2983	1353	892	596	71
Strzelce Wielkie	4927	1049	511	2932	1346	946	639	68
Sulmierzyce	4811	1019	518	2851	1284	941	630	69
POWIAT PIOTRKOWSKI ...	90106	20949	10170	53699	25297	15458	10385	68
Gminy miejsko-wiejskie: Urban-rural gminas:								
Sulejów	15375	3666	1737	9363	4488	2346	1566	64
w tym miasto of which city	6375	1494	678	3973	1935	908	609	60
Gminy wiejskie: Rural gminas:								
Aleksandrów	4576	968	471	2540	1134	1068	720	80
Czarnocin	4104	917	481	2436	1184	751	496	68
Gorzkowice	8651	1994	949	5203	2438	1454	972	66
Grabica	6104	1441	707	3605	1689	1058	693	69
Łęki Szlacheckie	3707	867	423	2031	900	809	545	83
Moszczenica	12729	2922	1388	7723	3708	2084	1459	65
Ręczno	3685	833	413	2116	948	736	465	74
Rozprza	11948	2790	1371	7200	3436	1958	1345	66
Wola Krzysztoporska	11535	2806	1347	6834	3200	1895	1254	69
Wolbórz	7692	1745	883	4648	2172	1299	870	65

TABL. 3 (14). LUDNOŚĆ W WIEKU PRODUKCYJNYM I NIEPRODUKCYJNYM W 2004 R. (cd.)

Stan w dniu 31 XII

WORKING AND NON-WORKING AGE POPULATION IN 2004 (cont.)

As of 31 XII

WYSZCZEGÓLNIENIE SPECIFICATION	Ogółem Total	W wieku Aged						Ludność w wieku nieprodukcyjnym na 100 osób w wieku produkcyjnym Non-working age popu- lation per 100 persons of working age
		przedprodukcyjnym pre-working		produkcyjnym working		poprodukcyjnym post-working		
		razem total	w tym kobiety of which females	razem total	w tym kobiety of which females	razem total	w tym kobiety of which females	
PODREGION PIOTRKOWSKO – – SKIERNIEWICKI (cd.) SUBREGION (cont.)								
POWIAT RADOMSZCZAŃSKI	119598	25982	12597	73132	34587	20484	13709	64
Gminy miejskie: <i>Urban gminas:</i>								
Radomsko	49487	10112	4926	31495	15563	7880	5383	57
Gminy miejsko-wiejskie: <i>Urban-rural gminas:</i>								
Kamieńsk	6146	1459	684	3673	1732	1014	693	67
w tym miasto	2832	709	331	1748	854	375	260	62
Przedbórz	7682	1752	834	4557	2083	1373	915	69
w tym miasto	3835	872	418	2432	1157	531	377	58
Gminy wiejskie: <i>Rural gminas:</i>								
Dobryczyce	4169	1053	514	2504	1169	612	421	66
Gidle	6661	1384	653	3964	1791	1313	856	68
Gomunice	6001	1336	629	3652	1722	1013	681	64
Kobiele Wielkie	4431	1020	527	2660	1220	751	477	67
Kodrąb	4738	1066	551	2793	1290	879	582	70
Lgota Wielka	4455	1096	554	2625	1213	734	500	70
Ładzice	4972	1129	531	2997	1317	846	534	66
Masłowice	4416	955	472	2532	1136	929	615	74
Radomsko	5618	1314	652	3429	1611	875	582	64
Wielgomłynny	5008	1174	549	2909	1281	925	601	72
Żytno	5814	1132	521	3342	1459	1340	869	74
POWIAT RAWSKI	49677	11365	5619	30448	14300	7864	5188	63
Gminy miejskie: <i>Urban gminas:</i>								
Rawa Mazowiecka	17765	3873	1908	11896	5935	1996	1366	49
Gminy miejsko-wiejskie: <i>Urban-rural gminas:</i>								
Biała Rawska	11603	2697	1342	6894	3138	2012	1324	68
w tym miasto	3233	755	392	2094	1008	384	275	54
Gminy wiejskie: <i>Rural gminas:</i>								
Cielądz	4114	976	482	2340	1041	798	533	76
Rawa Mazowiecka	8550	2055	1028	5001	2296	1494	987	71
Regnów	1872	491	231	1017	452	364	237	84
Sadkowie	5773	1273	628	3300	1438	1200	741	75

TABL. 3 (14). LUDNOŚĆ W WIEKU PRODUKCYJNYM I NIEPRODUKCYJNYM W 2004 R. (dok.)

Stan w dniu 31 XII

WORKING AND NON-WORKING AGE POPULATION IN 2004 (cont.)

As of 31 XII

WYSZCZEGÓLNIENIE SPECIFICATION	Ogółem Total	W wieku Aged						Ludność w wieku nieprodukcyjnym na 100 osób w wieku produkcyjnym Non-working age popu- lation per 100 persons of working age
		przedprodukcyjnym pre-working		produkcyjnym working		poprodukcyjnym post-working		
		razem total	w tym kobiety of which females	razem total	w tym kobiety of which females	razem total	w tym kobiety of which females	
PODREGION PIOTRKOWSKO – – SKIERNIEWICKI (dok.) SUBREGION (cont.)								
POWIAT SKIERNIEWICKI	37994	8621	4259	21911	10038	7462	4871	73
Gminy wiejskie: Rural gminas:								
Bolimów	4035	880	451	2420	1119	735	481	67
Głuchów	6052	1424	722	3400	1509	1228	786	78
Godzianów	2729	661	308	1547	719	521	333	76
Kowiesy	3061	645	326	1755	781	661	444	74
Lipce Reymontowskie	3359	750	370	1994	938	615	425	68
Maków	5993	1357	647	3452	1612	1184	762	74
Nowy Kawęczyn	3343	731	352	1881	839	731	481	78
Skierniewice	6750	1530	762	3911	1807	1309	853	73
Słupia	2672	643	321	1551	714	478	306	72
POWIAT TOMASZOWSKI	121447	25198	12229	76036	36976	20213	13706	60
Gminy miejskie: Urban gminas:								
Tomaszów Mazowiecki ...	67159	13114	6423	43290	21742	10755	7421	55
Gminy wiejskie: Rural gminas:								
Będków	3561	803	368	2076	948	682	470	72
Budziszewice	2236	495	246	1329	594	412	283	68
Czerniewice	5144	1146	570	3089	1361	909	617	67
Inowłódz	3870	775	390	2309	1107	786	512	68
Lubochnia	7566	1856	856	4629	2177	1081	725	63
Rokiciny	5913	1209	595	3587	1680	1117	742	65
Rzeczyca	5041	1212	562	2837	1265	992	614	78
Tomaszów Mazowiecki ...	9663	2193	1065	5958	2837	1512	1001	62
Ujazd	7785	1626	775	4939	2389	1220	832	58
Żelechlinek	3509	769	379	1993	876	747	489	76
MIASTA NA PRAWACH POWIATU: CITIES WITH POWIAT STATUS:								
Piotrków Trybunalski	80085	15287	7523	52814	26581	11984	8270	52
Skierniewice	48733	9765	4632	32545	16217	6423	4414	50
PODREGION M. ŁÓDŹ	774004	114837	55934	509736	258800	149431	106225	52
SUBREGION								
MIASTO NA PRAWACH POWIATU: CITY WITH POWIAT STATUS:								
Łódź	774004	114837	55934	509736	258800	149431	106225	52

TABL. 4 (15). RUCH NATURALNY LUDNOŚCI W 2004 R.
VITAL STATISTICS IN 2004

WYSZCZEGÓLNIENIE SPECIFICATION	Mażeń- stwa Marriages	Urodze- nia żywe Live births	Zgony Deaths		Przyrost naturalny Natural increase	Mażeń- stwa Marriages	Urodze- nia żywe Live births	Zgony Deaths		Przyrost naturalny Natural increase
			ogółem total	w tym nie- mowląt of which infants				ogółem total	w tym nie- mowląt ^a of which infants ^a	
			w liczbach bezwzględnych in absolute numbers					na 1000 ludności per 1000 population		
WOJEWÓDZTWO VOIVODSHIP	13011	22473	30463	124	-7990	5,0	8,7	11,7	5,5	-3,1
miasta urban areas	8320	13739	19074	75	-5335	5,0	8,2	11,4	5,5	-3,2
wieś rural areas	4691	8734	11389	49	-2655	5,1	9,5	12,4	5,6	-2,9
PODREGION ŁÓDZKI SUBREGION	4755	8387	10640	50	-2253	5,0	8,9	11,3	6,0	-2,4
POWIAT BRZEZIŃSKI	164	290	357	2	-67	5,3	9,4	11,6	6,9	-2,2
Gminy miejskie: Urban gminas:										
Brzeziny	73	113	137	1	-24	5,9	9,1	11,1	8,9	-1,9
Gminy wiejskie: Rural gminas:										
Brzeziny	15	66	57	1	9	2,9	12,6	10,9	15,2	1,7
Dmosin	32	47	72	-	-25	6,7	9,8	15,0	-	-5,2
Jeżów	21	24	41	-	-17	5,7	6,5	11,2	-	-4,6
Rogów	23	40	50	-	-10	4,9	8,6	10,7	-	-2,1
POWIAT KUTNOWSKI	557	875	1264	6	-389	5,2	8,2	11,8	6,9	-3,6
Gminy miejskie: Urban gminas:										
Kutno	256	373	478	1	-105	5,3	7,7	9,8	2,7	-2,2
Gminy miejsko-wiejskie: Urban-rural gminas:										
Krośnice	51	93	124	1	-31	5,5	10,0	13,3	10,8	-3,3
w tym miasto of which city	26	49	70	1	-21	5,4	10,2	14,6	20,4	-4,4
Żychlin	73	93	167	1	-74	5,5	7,0	12,5	10,8	-5,5
w tym miasto of which city	46	70	119	1	-49	5,0	7,7	13,0	14,3	-5,4
Gminy wiejskie: Rural gminas:										
Bedno	40	56	97	-	-41	6,3	8,8	15,2	-	-6,4
Dąbrowice	11	19	32	1	-13	5,1	8,8	14,8	52,6	-6,0
Krzyżanów	27	51	62	1	-11	5,8	11,0	13,4	19,6	-2,4
Kutno	44	72	104	1	-32	5,2	8,5	12,3	13,9	-3,8
Łanięta	10	24	42	-	-18	3,7	8,8	15,5	-	-6,6
Nowe Ostrowy	15	31	57	-	-26	3,7	7,7	14,2	-	-6,5
Oporów	11	21	44	-	-23	3,9	7,4	15,5	-	-8,1
Strzelce	19	42	57	-	-15	4,4	9,7	13,2	-	-3,5
POWIAT ŁASKI	264	435	550	-	-115	5,1	8,5	10,7	-	-2,2
Gminy miejsko-wiejskie: Urban-rural gminas:										
Łask	155	236	268	-	-32	5,4	8,2	9,4	-	-1,1
w tym miasto of which city	107	155	145	-	10	5,6	8,1	7,6	-	0,5

^a Na 1000 urodzeń żywych.

^a Per 1000 live births.

TABL. 4 (15). RUCH NATURALNY LUDNOŚCI W 2004 R. (cd.)

VITAL STATISTICS IN 2004 (cont.)

WYSZCZEGÓLNIENIE SPECIFICATION	Mażeń- stwa <i>Marriages</i>	Urodze- nia żywe <i>Live births</i>	Zgony <i>Deaths</i>		Przyrost naturalny <i>Natural increase</i>	Mażeń- stwa <i>Marriages</i>	Urodze- nia żywe <i>Live births</i>	Zgony <i>Deaths</i>		Przyrost naturalny <i>Natural increase</i>
			ogółem <i>total</i>	w tym nie- mowląt ^a <i>of which infants^a</i>				ogółem <i>total</i>	w tym nie- mowląt ^a <i>of which infants^a</i>	
PODREGION ŁÓDZKI (cd.) SUBREGION (cont.)										
POWIAT ŁASKI (dok.) (cont.)										
Gminy wiejskie: <i>Rural gminas:</i>										
Buczek	30	51	50	-	1	6,1	10,4	10,2	-	0,2
Sędziejowice	29	73	87	-	-14	4,5	11,3	13,4	-	-2,2
Widawa	36	49	103	-	-54	4,4	6,0	12,6	-	-6,6
Wodzierady	14	26	42	-	-16	4,5	8,4	13,6	-	-5,2
POWIAT ŁĘCZYCKI	252	472	707	2	-235	4,6	8,6	12,9	4,2	-4,3
Gminy miejskie: <i>Urban gminas:</i>										
Łęczycza	67	144	180	-	-36	4,2	9,1	11,4	-	-2,3
Gminy wiejskie: <i>Rural gminas:</i>										
Daszyna	19	38	63	1	-25	4,4	8,8	14,6	26,3	-5,8
Góra Świętej Małgorzaty	21	53	67	-	-14	4,5	11,3	14,2	-	-3,0
Grabów	29	55	92	1	-37	4,3	8,2	13,7	18,2	-5,5
Łęczycza	42	75	95	-	-20	4,8	8,6	10,9	-	-2,3
Piątek	36	56	88	-	-32	5,4	8,4	13,2	-	-4,8
Świnice Warckie	22	34	68	-	-34	5,2	8,0	16,0	-	-8,0
Witonia	16	17	54	-	-37	4,4	4,6	14,8	-	-10,1
POWIAT ŁÓDZKI WSCHODNI	315	576	694	10	-118	5,0	9,1	11,0	17,4	-1,9
Gminy miejsko-wiejskie: <i>Urban-rural gminas:</i>										
Koluszki	131	212	248	1	-36	5,7	9,3	10,8	4,7	-1,6
w tym miasto	97	140	126	1	14	7,2	10,4	9,4	7,1	1,0
of which city										
Tuszyn	49	102	154	7	-52	4,2	8,8	13,3	68,6	-4,5
w tym miasto	30	69	95	5	-26	4,2	9,6	13,2	72,5	-3,6
of which city										
Gminy wiejskie: <i>Rural gminas:</i>										
Andrespol	44	113	125	1	-12	4,0	10,1	11,2	8,9	-1,1
Brójce	30	50	56	-	-6	5,7	9,5	10,6	-	-1,1
Nowosolna	13	32	33	-	-1	3,7	9,1	9,4	-	-0,3
Rzgów	48	67	78	1	-11	5,5	7,6	8,9	14,9	-1,3

a Na 1000 urodzeń żywych.

a Per 1000 live births.

TABL. 4 (15). RUCH NATURALNY LUDNOŚCI W 2004 R. (cd.)
VITAL STATISTICS IN 2004 (cont.)

WYSZCZEGÓLNIENIE SPECIFICATION	Mażeń- stwa <i>Marriages</i>	Urodze- nia żywe <i>Live births</i>	Zgony <i>Deaths</i>		Przyrost naturalny <i>Natural increase</i>	Mażeń- stwa <i>Marriages</i>	Urodze- nia żywe <i>Live births</i>	Zgony <i>Deaths</i>		Przyrost naturalny <i>Natural increase</i>
			ogółem <i>total</i>	w tym nie- mowlą ^a <i>of which infants^a</i>				ogółem <i>total</i>	w tym nie- mowlą ^a <i>of which infants^a</i>	
PODREGION ŁÓDZKI (cd.) SUBREGION (cont.)										
POWIAT PABIANICKI	612	918	1365	3	-447	5,1	7,7	11,4	3,3	-3,7
Gminy miejskie: <i>Urban gminas:</i>										
Konstantynów Łódzki	77	136	180	-	-44	4,4	7,8	10,3	-	-2,5
Pabianice	381	542	851	1	-309	5,3	7,6	11,9	1,9	-4,3
Gminy wiejskie: <i>Rural gminas:</i>										
Dłutów	21	29	54	-	-25	5,2	7,2	13,3	-	-6,2
Dobroń	32	54	60	-	-6	4,8	8,1	9,0	-	-0,9
Ksawerów	37	47	59	1	-12	5,3	6,7	8,4	21,3	-1,7
Lutomiersk	34	51	89	1	-38	4,9	7,4	12,9	19,6	-5,5
Pabianice	30	59	72	-	-13	5,5	10,8	13,2	-	-2,4
POWIAT PODDĘBICKI	202	394	519	2	-125	4,7	9,1	12,0	5,1	-2,9
Gminy miejsko-wiejskie: <i>Urban-rural gminas:</i>										
Poddębice	66	148	173	1	-25	4,1	9,2	10,8	6,8	-1,6
w tym miasto	36	82	64	1	18	4,6	10,4	8,1	12,2	2,3
of which city										
Uniejów	44	57	94	-	-37	5,9	7,6	12,5	-	-4,9
w tym miasto	17	21	33	-	-12	5,6	6,9	10,9	-	-4,0
of which city										
Gminy wiejskie: <i>Rural gminas:</i>										
Dalików	17	48	53	1	-5	4,5	12,8	14,1	20,8	-1,3
Pęczniew	13	37	54	-	-17	3,4	9,7	14,2	-	-4,5
Wartkowice	39	66	77	-	-11	6,0	10,1	11,7	-	-1,7
Zadzim	23	38	68	-	-30	4,2	6,9	12,3	-	-5,4
POWIAT SIERADZKI	606	1248	1303	7	-55	4,9	10,1	10,6	5,6	-0,4
Gminy miejskie: <i>Urban gminas:</i>										
Sieradz	200	434	331	-	103	4,5	9,7	7,4	-	2,3
Gminy miejsko-wiejskie: <i>Urban-rural gminas:</i>										
Błaszki	85	157	195	1	-38	5,5	10,2	12,6	6,4	-2,5
w tym miasto	11	25	30	-	-5	4,8	11,0	13,2	-	-2,2
of which city										
Warta	65	141	167	1	-26	4,9	10,6	12,6	7,1	-2,0
w tym miasto	14	36	41	1	-5	4,1	10,4	11,9	27,8	-1,5
of which city										
Złoczew	44	83	96	1	-13	5,8	11,0	12,8	12,1	-1,7
w tym miasto	20	34	44	1	-10	5,8	9,9	12,8	29,4	-2,9
of which city										

^a Na 1000 urodzeń żywych.

^a Per 1000 live births.

TABL. 4 (15). RUCH NATURALNY LUDNOŚCI W 2004 R. (cd.)

VITAL STATISTICS IN 2004 (cont.)

WYSZCZEGÓLNIENIE SPECIFICATION	Małżeń- stwa <i>Marriages</i>	Urodze- nia żywe <i>Live births</i>	Zgony <i>Deaths</i>		Przyrost naturalny <i>Natural increase</i>	Małżeń- stwa <i>Marriages</i>	Urodze- nia żywe <i>Live births</i>	Zgony <i>Deaths</i>		Przyrost naturalny <i>Natural increase</i>
			ogółem <i>total</i>	w tym nie- mowląt ^a <i>of which infants^a</i>				ogółem <i>total</i>	w tym nie- mowląt ^a <i>of which infants^a</i>	
PODREGION ŁÓDZKI (cd.) SUBREGION (cont.)										
POWIAT SIERADZKI (dok.) (cont.)										
Gminy wiejskie: <i>Rural gminas:</i>										
Brąszewice	17	55	46	-	9	3,7	12,1	10,1	-	2,0
Brzeźnio	28	64	75	2	-11	4,3	9,9	11,6	31,3	-1,7
Burzenin	35	58	80	-	-22	6,1	10,0	13,8	-	-3,8
Goszczanów	29	68	77	1	-9	4,9	11,5	13,0	14,7	-1,5
Kłonowa	25	39	39	1	-	8,1	12,6	12,6	25,6	-
Sieradz	45	94	126	-	-32	4,6	9,6	12,9	-	-3,3
Wróblew	33	55	71	-	-16	5,2	8,7	11,2	-	-2,5
POWIAT WIELUŃSKI	441	754	889	3	-135	5,6	9,5	11,2	4,0	-1,7
Gminy miejsko-wiejskie: <i>Urban-rural gminas:</i>										
Wieluń	183	291	327	-	-36	5,5	8,7	9,8	-	-1,1
w tym miasto	133	218	216	-	2	5,4	8,8	8,7	-	0,1
<i>of which city</i>										
Gminy wiejskie: <i>Rural gminas:</i>										
Biała	20	59	65	-	-6	3,6	10,6	11,7	-	-1,1
Czarnozęby	29	55	54	-	1	6,3	11,9	11,7	-	0,2
Konopnica	20	38	57	-	-19	5,0	9,4	14,1	-	-4,7
Mokrsko	36	54	58	1	-4	6,5	9,8	10,5	18,5	-0,7
Osjaków	25	42	48	-	-6	5,3	8,9	10,2	-	-1,3
Ostrówek	21	42	73	1	-31	4,5	9,0	15,6	23,8	-6,6
Pątnów	46	73	79	-	-6	7,0	11,1	12,0	-	-0,9
Skomlin	25	49	43	1	6	7,1	14,0	12,3	20,4	1,7
Wierzchlas	36	51	85	-	-34	5,4	7,6	12,7	-	-5,1
POWIAT WIERUSZOWSKI	227	431	493	1	-62	5,3	10,1	11,5	2,3	-1,4
Gminy miejsko-wiejskie: <i>Urban-rural gminas:</i>										
Wieruszów	98	164	131	1	33	6,8	11,4	9,1	6,1	2,3
w tym miasto	65	97	73	1	24	7,3	10,8	8,1	10,3	2,7
<i>of which city</i>										
Gminy wiejskie: <i>Rural gminas:</i>										
Bolesławiec	22	38	53	-	-15	5,3	9,1	12,7	-	-3,6
Czastary	16	40	60	-	-20	3,9	9,8	14,7	-	-4,9
Galewice	27	59	73	-	-14	4,4	9,5	11,8	-	-2,3
Lututów	24	46	68	-	-22	5,0	9,5	14,1	-	-4,6
Łubnice	19	41	57	-	-16	4,5	9,6	13,4	-	-3,8
Sokolniki	21	43	51	-	-8	4,3	8,7	10,3	-	-1,6

a Na 1000 urodzeń żywych.

a Per 1000 live births.

TABL. 4 (15). RUCH NATURALNY LUDNOŚCI W 2004 R. (cd.)
VITAL STATISTICS IN 2004 (cont.)

WYSZCZEGÓLNIENIE SPECIFICATION	Mażeń- stwa <i>Marriages</i>	Urodze- nia żywe <i>Live births</i>	Zgony <i>Deaths</i>		Przyrost naturalny <i>Natural increase</i>	Mażeń- stwa <i>Marriages</i>	Urodze- nia żywe <i>Live births</i>	Zgony <i>Deaths</i>		Przyrost naturalny <i>Natural increase</i>
			ogółem <i>total</i>	w tym nie- mowląt ^a <i>of which infants</i>				ogółem <i>total</i>	w tym nie- mowląt ^a <i>of which infants</i>	
PODREGION ŁÓDZKI (dok.) SUBREGION (cont.)										
POWIAT ZDUŃSKOWOLSKI	343	638	731	4	-93	5,0	9,3	10,7	6,3	-1,4
Gminy miejskie: <i>Urban gminas:</i>										
Zduńska Wola	238	395	468	3	-73	-5,3	8,8	10,4	7,6	-1,6
Gminy miejsko-wiejskie: <i>Urban-rural gminas:</i>										
Szadek	32	71	91	-	-20	4,3	9,5	12,2	-	-2,7
w tym miasto	13	14	28	-	-14	6,2	6,7	13,4	-	-6,7
<i>of which city</i>										
Gminy wiejskie: <i>Rural gminas:</i>										
Zapolice	21	42	61	-	-19	4,5	8,9	12,9	-	-4,0
Zduńska Wola	52	130	111	1	19	4,7	11,7	10,0	7,7	1,7
POWIAT ZGIERSKI	772	1356	1768	10	-412	4,8	8,5	11,1	7,4	-2,6
Gminy miejskie: <i>Urban gminas:</i>										
Głowno	69	115	149	-	-34	4,6	7,6	9,8	-	-2,2
Ozorków	102	155	251	2	-96	4,9	7,4	12,0	12,9	-4,6
Zgierz	277	483	640	3	-157	4,8	8,3	11,0	6,2	-2,7
Gminy miejsko-wiejskie: <i>Urban-rural gminas:</i>										
Aleksandrów Łódzki	131	217	260	2	-43	5,1	8,4	10,1	9,2	-1,7
w tym miasto	105	154	213	2	-59	5,2	7,6	10,5	13,0	-2,9
<i>of which city</i>										
Stryków	60	103	158	2	-55	5,0	8,6	13,2	19,4	-4,6
w tym miasto	36	38	46	-	-8	10,1	10,6	12,9	-	-2,2
<i>of which city</i>										
Gminy wiejskie: <i>Rural gminas:</i>										
Głowno	28	63	63	-	-	5,5	12,3	12,3	-	-
Ozorków	37	78	79	-	-1	5,7	12,0	12,2	-	-0,2
Parzęczew	24	57	53	1	4	4,5	10,6	9,9	17,5	0,7
Zgierz	44	85	115	-	-30	4,0	7,7	10,5	-	-2,7

^a Na 1000 urodzeń żywych.

^a Per 1000 live births.

TABL. 4 (15). RUCH NATURALNY LUDNOŚCI W 2004 R. (cd.)

VITAL STATISTICS IN 2004 (cont.)

WYSZCZEGÓLNIENIE SPECIFICATION	Małżeń- stwa <i>Marriages</i>	Urodze- nia żywe <i>Live births</i>	Zgony <i>Deaths</i>		Przyrost naturalny <i>Natural increase</i>	Małżeń- stwa <i>Marriages</i>	Urodze- nia żywe <i>Live births</i>	Zgony <i>Deaths</i>		Przyrost naturalny <i>Natural increase</i>
			ogółem <i>total</i>	w tym nie- mowląt ^a <i>of which infants</i>				ogółem <i>total</i>	w tym nie- mowląt ^a <i>of which infants^a</i>	
			w liczbach bezwzględnych <i>in absolute numbers</i>					na 1000 ludności <i>per 1000 population</i>		
PODREGION PIOTRKOWSKO – – SKIERNIEWICKI	4739	8296	9533	41	-1237	5,4	9,4	10,8	4,9	-1,4
SUBREGION										
POWIAT BĘLCHATOWSKI	615	1004	927	5	77	5,5	8,9	8,2	5,0	0,7
Gminy miejskie: <i>Urban gminas:</i>										
Belchatów	364	523	314	3	209	5,8	8,3	5,0	5,7	3,3
Gminy miejsko-wiejskie: <i>Urban-rural gminas:</i>										
Zelów	76	151	185	-	-34	4,9	9,8	12,0	-	-2,2
w tym miasto	41	78	80	-	-2	5,0	9,5	9,8	-	-0,2
of which city										
Gminy wiejskie: <i>Rural gminas:</i>										
Belchatów	42	86	114	-	-28	4,8	9,8	13,0	-	-3,2
Drużbice	19	38	65	-	-27	3,9	7,8	13,3	-	-5,5
Kleszczów	33	43	43	-	-	8,5	11,1	11,1	-	-
Kluki	14	42	56	-	-14	3,7	11,0	14,6	-	-3,7
Rusiec	23	43	74	-	-31	4,2	7,9	13,7	-	-5,7
Szczerców	44	78	76	2	2	5,8	10,2	10,0	25,6	0,3
POWIAT ŁOWICKI	449	741	982	1	-241	5,4	8,9	11,8	1,3	-2,9
Gminy miejskie: <i>Urban gminas:</i>										
Łowicz	176	281	279	-	2	5,8	9,2	9,1	-	0,1
Gminy wiejskie: <i>Rural gminas:</i>										
Bielawy	31	49	110	-	-61	5,0	7,9	17,7	-	-9,8
Chąšno	24	27	48	-	-21	7,4	8,3	14,8	-	-6,5
Domaniewice	30	44	55	-	-11	6,4	9,3	11,7	-	-2,3
Kiernozja	27	39	55	-	-16	7,3	10,5	14,8	-	-4,3
Kocierzew Południowy	25	31	54	-	-23	5,3	6,6	11,4	-	-4,9
Łowicz	38	67	98	1	-31	5,1	8,9	13,1	14,9	-4,1
Łyszkowice	36	73	97	-	-24	5,1	10,3	13,7	-	-3,4
Nieborów	32	84	108	-	-24	3,3	8,8	11,3	-	-2,5
Zduny	30	46	78	-	-32	4,9	7,5	12,8	-	-5,2
POWIAT OPOCZYŃSKI	480	790	870	5	-80	6,0	9,8	10,8	6,3	-1,0
Gminy miejsko-wiejskie: <i>Urban-rural gminas:</i>										
Drzewica	79	96	141	-	-45	6,9	8,4	12,3	-	-3,9
w tym miasto	23	30	52	-	-22	5,5	7,2	12,5	-	-5,3
of which city										
Opczno	216	368	297	3	71	6,0	10,2	8,3	8,2	2,0
w tym miasto	131	204	165	-	39	5,7	8,9	7,2	-	1,7
of which city										

a Na 1000 urodzeń żywych.

a Per 1000 live births.

TABL. 4 (15). RUCH NATURALNY LUDNOŚCI W 2004 R. (cd.)

VITAL STATISTICS IN 2004 (cont.)

WYSZCZEGÓLNIENIE SPECIFICATION	Mażeń- stwa Marriages	Urodze- nia żywe Live births	Zgony Deaths		Przyrost naturalny Natural increase	Mażeń- stwa Marriages	Urodze- nia żywe Live births	Zgony Deaths		Przyrost naturalny Natural increase
			ogółem total	w tym nie- mowląt of which infants				ogółem total	w tym nie- mowląt ^a of which infants ^a	
			w liczbach bezwzględnych in absolute numbers					na 1000 ludności per 1000 population		
PODREGION PIOTRKOWSKO – – SKIERNIEWICKI (cd.) SUBREGION (cont.)										
POWIAT OPCZYŃSKI (dok.) (cont.)										
Gminy wiejskie: Rural gminas:										
Białaczów	27	67	92	-	-25	4,4	10,9	15,0	-	-4,1
Mniszków	28	38	60	1	-22	5,7	7,9	12,3	26,3	-4,5
Paradyż	33	50	53	-	-3	7,2	11,0	11,6	-	-0,7
Poświętne	19	30	41	-	-11	5,4	8,6	11,7	-	-3,1
Sławno	48	80	91	-	-11	6,3	10,4	11,9	-	-1,4
Żarnów	30	61	95	1	-34	4,7	9,5	14,8	16,4	-5,3
POWIAT PAJĘCZAŃSKI	293	497	597	1	-100	5,4	9,1	10,9	2,0	-1,8
Gminy miejsko-wiejskie: Urban-rural gminas:										
Działoszyn	67	125	121	-	4	5,1	9,5	9,2	-	0,3
w tym miasto	34	70	43	-	27	5,2	10,8	6,6	-	4,2
of which city										
Pajęczno	80	106	103	-	3	6,7	8,9	8,7	-	0,3
w tym miasto	38	74	39	-	35	5,5	10,8	5,7	-	5,1
of which city										
Gminy wiejskie: Rural gminas:										
Kielczygłów	18	39	44	-	-5	4,0	8,7	9,9	-	-1,1
Nowa Brzeźnica	20	41	81	1	-40	3,9	8,0	15,8	24,4	-7,8
Rząśnia	28	45	66	-	-21	5,8	9,2	13,5	-	-4,3
Siemkowice	28	58	55	-	3	5,4	11,2	10,6	-	0,6
Strzelce Wielkie	22	43	69	-	-26	4,4	8,5	13,7	-	-5,2
Sulmierzyce	30	40	58	-	-18	6,2	8,3	12,0	-	-3,7
POWIAT PIOTRKOWSKI ...	458	893	1133	4	-240	5,1	9,9	12,5	4,5	-2,7
Gminy miejsko-wiejskie: Urban-rural gminas:										
Sulejów	79	170	173	1	-3	5,2	11,1	11,3	5,9	-0,2
w tym miasto	35	58	57	-	1	5,5	9,2	9,0	-	0,2
of which city										
Gminy wiejskie: Rural gminas:										
Aleksandrów	21	44	63	-	-19	4,5	9,5	13,5	-	-4,1
Czarnocin	14	35	57	-	-22	3,4	8,5	13,9	-	-5,4
Gorzkowice	34	86	114	-	-28	3,9	9,8	13,0	-	-3,2
Grabica	37	48	73	-	-25	6,0	7,8	11,9	-	-4,1
Łęki Szlacheckie	24	25	57	-	-32	6,3	6,6	15,0	-	-8,4
Moszczenica	57	126	163	1	-37	4,5	9,8	12,7	7,9	-2,9
Ręczno	22	39	56	-	-17	5,9	10,4	15,0	-	-4,5
Rozprza	76	132	142	1	-10	6,3	11,0	11,8	7,6	-0,8
Wola Krzysztoporska	53	121	146	1	-25	4,6	10,6	12,7	8,3	-2,2
Wolbórz	41	67	89	-	-22	5,3	8,7	11,6	-	-2,9

a Na 1000 urodzeń żywych.

a Per 1000 live births.

TABL. 4 (15). RUCH NATURALNY LUDNOŚCI W 2004 R. (cd.)

VITAL STATISTICS IN 2004 (cont.)

WYSZCZEGÓLNIENIE SPECIFICATION	Małżeń- stwa <i>Marriages</i>	Urodze- nia żywe <i>Live births</i>	Zgony <i>Deaths</i>		Przyrost naturalny <i>Natural increase</i>	Małżeń- stwa <i>Marriages</i>	Urodze- nia żywe <i>Live births</i>	Zgony <i>Deaths</i>		Przyrost naturalny <i>Natural increase</i>
			ogółem <i>total</i>	w tym nie- mowląt ^a <i>of which infants</i>				ogółem <i>total</i>	w tym nie- mowląt ^a <i>of which infants</i>	
PODREGION PIOTRKOWSKO – – SKIERNIEWICKI (cd.) SUBREGION (cont.)										
POWIAT RADOMSZCZAŃSKI	642	1051	1373	5	-322	5,3	8,7	11,4	4,8	-2,7
Gminy miejskie: <i>Urban gminas:</i>										
Radomsko	267	405	533	1	-128	5,4	8,1	10,7	2,5	-2,6
Gminy miejsko-wiejskie: <i>Urban-rural gminas:</i>										
Kamieńsk	27	62	67	2	-5	4,5	10,3	11,1	32,3	-0,8
w tym miasto	11	29	26	1	3	4,0	10,5	9,4	34,5	1,1
of which city										
Przedbórz	58	64	82	1	-18	7,3	8,1	10,4	15,6	-2,3
w tym miasto	28	31	40		-9	7,1	7,9	10,2	-	-2,3
of which city										
Gminy wiejskie: <i>Rural gminas:</i>										
Dobryzycze	12	30	49	-	-19	2,9	7,3	11,9	-	-4,6
Gidle	27	50	84	-	-34	4,0	7,4	12,4	-	-5,0
Gomunice	32	49	60	-	-11	5,3	8,1	9,9	-	-1,8
Kobiele Wielkie	29	49	75	-	-26	6,4	10,9	16,7	-	-5,8
Kodrąb	16	56	63	-	-7	3,3	11,7	13,1	-	-1,5
Lgota Wielka	21	30	53	-	-23	4,6	6,6	11,7	-	-5,1
Ładzice	27	58	66	-	-8	5,4	11,6	13,2	-	-1,6
Masłowice	21	44	44	-	-	4,7	9,8	9,8	-	-
Radomsko	30	57	60	-	-3	5,3	10,0	10,5	-	-0,5
Wielgomłynny	36	54	49	-	5	7,1	10,6	9,7	-	1,0
Żytno	39	43	88	1	-45	6,5	7,2	14,7	23,3	-7,5
POWIAT RAWSKI	297	500	517	-	-17	5,9	10,0	10,3	-	-0,3
Gminy miejskie: <i>Urban gminas:</i>										
Rawa Mazowiecka	110	169	129	-	40	6,2	9,5	7,3	-	2,3
Gminy miejsko-wiejskie: <i>Urban-rural gminas:</i>										
Biała Rawska	66	106	136	-	-30	5,6	9,0	11,6	-	-2,6
w tym miasto	22	26	35	-	-9	6,8	8,0	10,8	-	-2,8
of which city										
Gminy wiejskie: <i>Rural gminas:</i>										
Cieladz	23	38	46	-	-8	5,5	9,1	11,0	-	-1,9
Rawa Mazowiecka	44	91	111	-	-20	5,2	10,7	13,0	-	-2,4
Regnów	12	32	25	-	7	6,5	17,2	13,5	-	3,8
Sadkowice	42	64	70	-	-6	7,1	10,9	11,9	-	-1,0
POWIAT SKIERNIEWICKI	194	357	495	1	-138	5,0	9,3	12,9	2,8	-3,6
Gminy wiejskie: <i>Rural gminas:</i>										
Bolimów	15	30	51	-	-21	3,7	7,4	12,5	-	-5,2
Głuchów	35	68	97	-	-29	5,7	11,0	15,7	-	-4,7

a Na 1000 urodzeń żywych.

a Per 1000 live births.

TABL. 4 (15). RUCH NATURALNY LUDNOŚCI W 2004 R. (dok.)

VITAL STATISTICS IN 2004 (cont.)

WYSZCZEGÓLNIENIE SPECIFICATION	Mażeń- stwa <i>Marriages</i>	Urodze- nia żywe <i>Live births</i>	Zgony <i>Deaths</i>		Przyrost naturalny <i>Natural increase</i>	Mażeń- stwa <i>Marriages</i>	Urodze- nia żywe <i>Live births</i>	Zgony <i>Deaths</i>		Przyrost naturalny <i>Natural increase</i>
			ogółem <i>total</i>	w tym nie- mowląt <i>of which infants</i>				ogółem <i>total</i>	w tym nie- mowląt ^a <i>of which infants^a</i>	
			w liczbach bezwzględnych <i>in absolute numbers</i>					na 1000 ludności <i>per 1000 population</i>		
PODREGION PIOTRKOWSKO – – SKIERNIEWICKI (dok.) SUBREGION (cont.)										
POWIAT SKIERNIEWICKI (dok.) (cont.)										
Gminy wiejskie (dok.): <i>Rural gminas (cont.):</i>										
Godzianów	15	29	25	-	4	5,4	10,5	9,0	-	1,5
Kowiesy	19	24	47	-	-23	6,1	7,8	15,2	-	-7,4
Lipce Reymontowskie	16	29	59	-	-30	4,7	8,5	17,3	-	-8,8
Maków	22	45	64	-	-19	3,6	7,4	10,6	-	-3,1
Nowy Kawęczyn	16	29	45	-	-16	4,8	8,8	13,6	-	-4,8
Skiernewice	45	71	78	1	-7	6,7	10,5	11,5	14,1	-1,0
Stupia	11	32	29	-	3	4,0	11,7	10,6	-	1,1
POWIAT TOMASZOWSKI	622	1252	1414	10	-162	5,1	10,2	11,5	8,0	-1,3
Gminy miejskie: <i>Urban gminas:</i>										
Tomaszów Mazowiecki ..	338	668	759	3	-91	5,0	9,9	11,2	4,5	-1,4
Gminy wiejskie: <i>Rural gminas:</i>										
Będków	20	27	48	-	-21	5,5	7,5	13,3	-	-5,8
Budziszewice	15	30	38	-	-8	6,7	13,4	17,0	-	-3,6
Czerniewice	38	67	58	1	9	7,2	12,7	11,0	14,9	1,7
Inowódz	19	39	50	1	-11	4,9	10,1	12,9	25,6	-2,8
Lubochnia	32	75	78	1	-3	4,2	9,8	10,1	13,3	-0,4
Rokiciny	27	52	71	-	-19	4,5	8,7	11,9	-	-3,2
Rzeczyca	19	52	58	1	-6	3,7	10,1	11,3	19,2	-1,2
Tomaszów Mazowiecki ..	45	120	112	-	8	4,7	12,4	11,6	-	0,8
Ujazd	45	75	92	3	-17	5,7	9,5	11,7	40,0	-2,2
Żelechlinek	24	47	50	-	-3	6,7	13,2	14,1	-	-0,8
MIASTA NA PRAWACH POWIATU: CITIES WITH POWIAT STATUS:										
Piotrków Trybunalski	434	779	816	6	-37	5,4	9,7	10,2	7,7	-0,5
Skiernewice	255	432	409	3	23	5,2	8,8	8,4	6,9	0,5
PODREGION M. ŁÓDŹ SUBREGION	3517	5790	10290	33	-4500	4,6	7,5	13,3	5,7	-5,8
MIASTO NA PRAWACH POWIATU: CITY WITH POWIAT STATUS:										
Łódź	3517	5790	10290	33	-4500	4,6	7,5	13,3	5,7	-5,8

a Na 1000 urodzeń żywych.

a Per 1000 live births.

TABL. 5 (16). MAŁŻEŃSTWA, ROZWODY, SEPARACJE W 2004 R.

MARRIAGES, DIVORCES, SEPARATIONS IN 2004

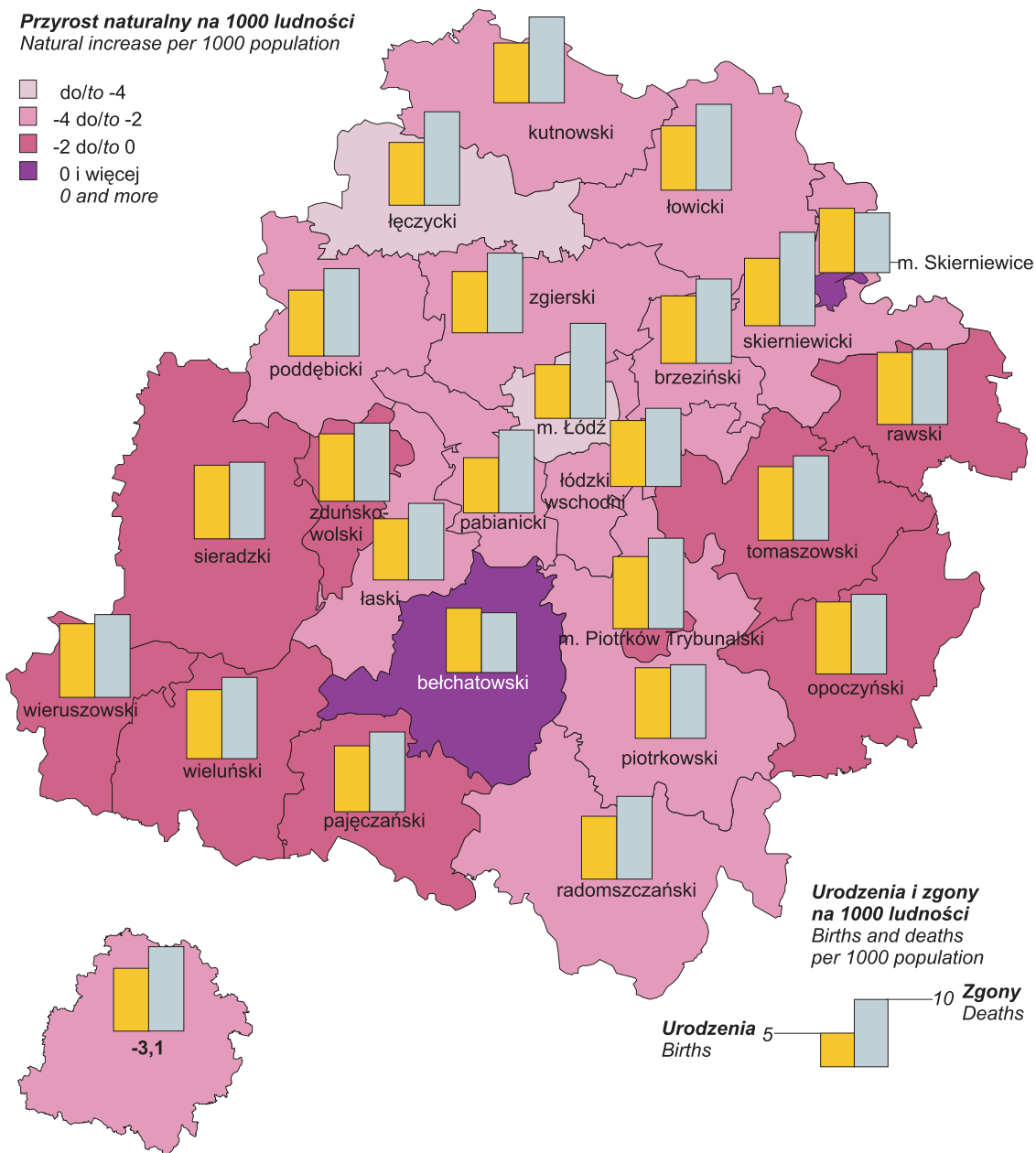
WYSZCZEGÓLNIENIE SPECIFICATION	Małżeństwa Marriages				Rozwody Divorces			Separacje Separations		
	ogółem total	w tym miasta of which cities	z ogółem of total		ogółem total	w tym miasta of which cities	na 1000 ludności per 1000 popula- tion	ogółem total	w tym miasta of which cities	na 10 tys. ludności per 10 thous. popula- tion
			cywilne civil	wyzna- niowe religious						
WOJEWÓDZTWO VOIVODSHIP	13011	8320	3406	9605	4446	3781	1,7	460	350	1,8
Podregion łódzki Subregion	4755	2496	1055	3700	1249	960	1,3	94	49	1,0
Powiaty: Powiaty:										
brzeziński	164	73	28	136	38	22	1,2	2	1	0,7
kutnowski	557	328	140	417	185	156	1,7	4	2	0,4
łaski	264	107	46	218	64	42	1,2	4	2	0,8
łęczycki	252	67	45	207	70	50	1,3	1	1	0,2
łódzki wschodni	315	127	60	255	94	48	1,5	12	5	1,9
pabianicki	612	458	178	434	214	187	1,8	10	8	0,8
poddębicki	202	53	38	164	33	22	0,8	3	2	0,7
sieradzki	606	245	119	487	124	84	1,0	12	7	1,0
wieluński	441	133	78	363	61	38	0,8	13	2	1,6
wieruszowski	227	65	41	186	17	7	0,4	9	1	2,1
zdunskowolski	343	251	79	264	89	78	1,3	18	13	2,6
zgierski	772	589	203	569	260	226	1,6	6	5	0,4
Podregion piotrkowsko- -skierniewicki Subregion	4739	2307	962	3777	1357	981	1,5	162	97	1,8
Powiaty: Powiaty:										
bełchatowski	615	405	134	481	216	179	1,9	24	18	2,1
łowicki	449	176	54	395	83	56	1,0	8	2	1,0
opoczyński	480	154	62	418	79	43	1,0	11	5	1,4
pajęczański	293	72	43	250	39	15	0,7	8	4	1,5
piotrkowski	458	35	79	379	96	19	1,1	15	2	1,7
radomszczański	642	306	139	503	199	123	1,6	38	22	3,1
rawski	297	132	60	237	55	30	1,1	4	4	0,8
skierniewicki	194	-	27	167	22	-	0,6	4	-	1,0
tomaszowski	622	338	152	470	254	202	2,1	19	9	1,6
Miasta na prawach powiatu: Cities with powiat status:										
Piotrków Trybunalski	434	434	135	299	215	215	2,7	24	24	3,0
Skierniewice	255	255	77	178	99	99	2,0	7	7	1,4
Podregion m. Łódź Subregion	3517	3517	1389	2128	1840	1840	2,4	204	204	2,6
Miasto na prawach powiatu: City with powiat status:										
Łódź	3517	3517	1389	2128	1840	1840	2,4	204	204	2,6

RUCH NATURALNY LUDNOŚCI WEDŁUG POWIATÓW W 2004 R.

VITAL STATISTICS BY POWIAT IN 2004

Przyrost naturalny na 1000 ludności
Natural increase per 1000 population

- do/to -4
- 4 do/to -2
- 2 do/to 0
- 0 i więcej
0 and more

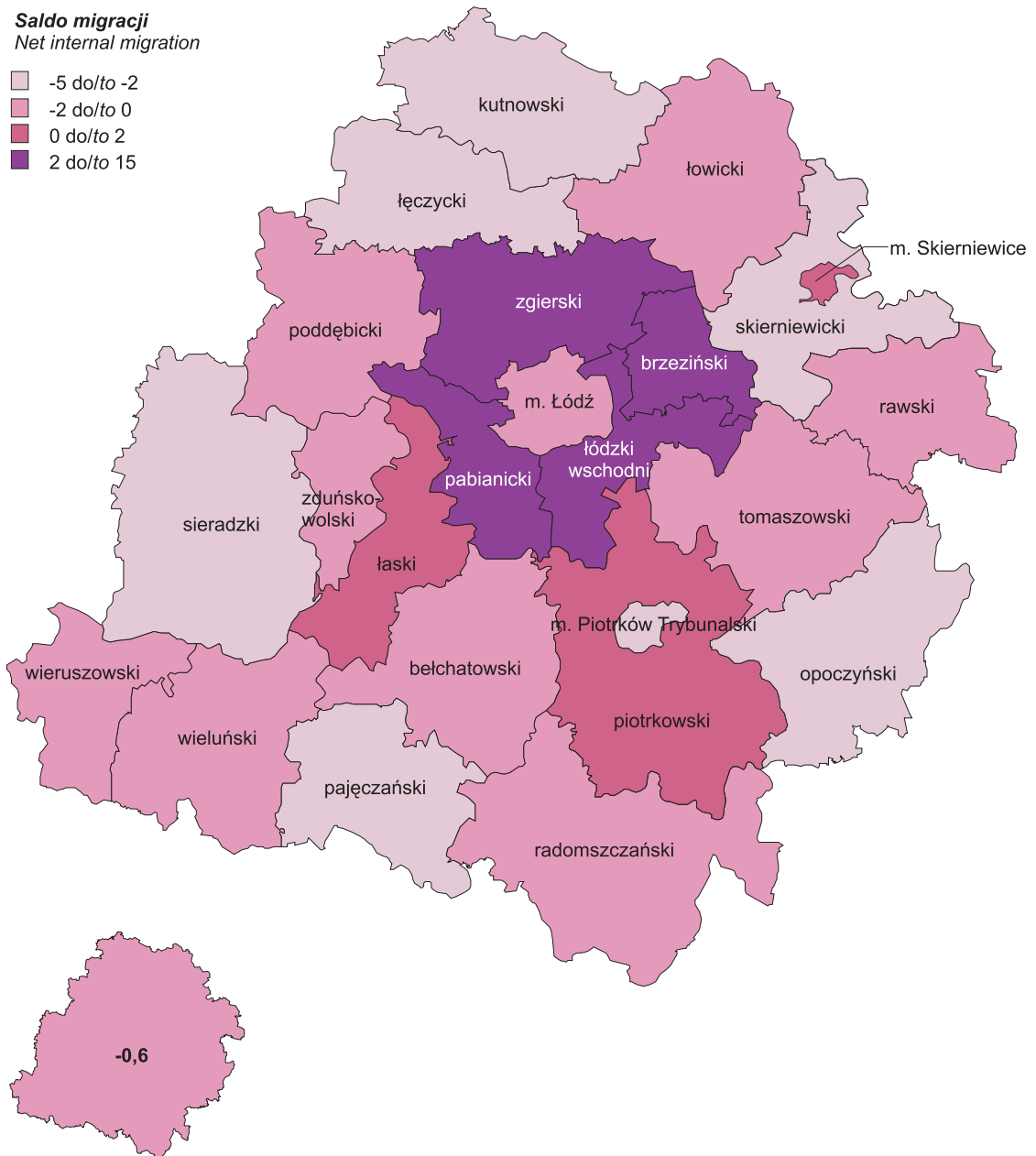


SALDO MIGRACJI WEWNĘTRZNYCH NA 1000 LUDNOŚCI WEDŁUG POWIATÓW W 2004 R.

NET INTERNAL MIGRATION PER 1000 POPULATION BY POWIAT
IN 2004

Saldo migracji
Net internal migration

- 5 do/to -2
- 2 do/to 0
- 0 do/to 2
- 2 do/to 15



TABL. 6 (17). **MIGRACJE WEWNĘTRZNE I ZAGRANICZNE LUDNOŚCI NA POBYT STAŁY W 2004 R.**
INTERNAL AND INTERNATIONAL MIGRATION OF POPULATION FOR PERMANENT RESIDENCE IN 2004

WYSZCZEGÓLNIENIE SPECIFICATION	Napływ ^a Inflow ^a			Odpływ ^b Outflow ^b			Saldo migracji Net migration	
	ogółem total	w tym of which		ogółem total	w tym of which		ogółem total	na 1000 ludności per 1000 population
		z miast from urban areas	z zagranicy immigration		do miast to urban areas	za granicę emigration		
WOJEWÓDZTWO VOIVODSHIP	24076	14541	272	25584	13196	301	-1508	-0,6
miasta	11771	6170	224	15810	7344	281	-4039	-2,4
urban areas								
wieś	12305	8371	48	9774	5852	20	+2531	+2,8
rural areas								
Podregion łódzki Subregion	11484	7410	78	10611	5816	77	+873	+0,9
Powiaty:								
Powiaty:								
brzeziński	398	242	3	318	190	1	+80	+2,6
kutnowski	1031	525	4	1356	824	17	-325	-3,0
łaski	682	458	2	680	331	2	+2	+0,0
łęczycki	436	215	1	615	398	-	-179	-3,3
łódzki wschodni	1502	1185	13	778	507	1	+724	+11,5
pabianicki	1519	1190	14	1265	592	9	+254	+2,1
poddębicki	442	239	3	506	283	-	-64	-1,5
sieradzki	1172	608	8	1477	787	6	-305	-2,5
wieluński	959	398	10	982	451	12	-23	-0,3
wieruszowski	436	212	4	460	187	-	-24	-0,6
zduńskowolski	691	428	6	695	346	5	-4	-0,1
zgierski	2216	1710	10	1479	920	24	+737	+4,6
Podregion piotrkowsko- skierniewicki	8433	4639	55	9665	4843	59	-1232	-1,4
Subregion								
Powiaty:								
Powiaty:								
bełchatowski	1491	980	14	1565	585	-	-74	-0,7
łowicki	743	346	4	858	455	10	-115	-1,4
opoczyński	684	309	3	869	494	1	-185	-2,3
pajęczański	468	252	2	646	314	6	-178	-3,3
piotrkowski	968	640	6	829	485	-	+139	+1,5
radomszczański	1150	615	8	1322	617	17	-172	-1,4
rawski	547	281	5	611	311	2	-64	-1,3
skierniewicki	340	208	-	465	312	-	-125	-3,3
tomaszowski	1062	535	4	1198	640	10	-136	-1,1
Miasta na prawach powiatu:								
Cities with powiat status:								
Piotrków								
Trybunalski	488	258	8	881	432	1	-393	-4,9
Skierniewice	492	215	1	421	198	12	+71	+1,5
Podregion m. Łódź Subregion	4159	2492	139	5308	2537	165	-1149	-1,5
Miasto na prawach powiatu:								
City with powiat status:								
Łódź	4159	2492	139	5308	2537	165	-1149	-1,5

a Zameldowania. b Wymeldowania.

a Registrations. b Cancelled registrations.

TABL. 7 (18). MIGRACJE WEWNĘTRZNE LUDNOŚCI NA POBYT STAŁY W 2004 R.

INTERNAL MIGRATION OF POPULATION FOR PERMANENT RESIDENCE IN 2004

WYSZCZEGÓLNIENIE SPECIFICATION	Napływ ^a Inflow ^a			Odpływ ^b Outflow ^b			Saldo migracji Net migration		
	ogółem total	do miast to urban areas	na wieś to rural areas	ogółem total	z miast to urban areas	ze wsi to rural areas	ogółem total	w miastach in urban areas	na wsi in rural areas
OGÓŁEM TOTAL									
WOJEWÓDZTWO ... VOIVODSHIP	23804	11547	12257	25283	15529	9754	-1479	-3982	+2503
Podregion łódzki Subregion	11406	4449	6957	10534	5541	4993	+872	-1092	+1964
Powiaty: Powiats:									
brzeziński	395	133	262	317	119	198	+78	+14	+64
kutnowski	1027	474	553	1339	769	570	-312	-295	-17
łaski	680	219	461	678	363	315	+2	-144	+146
łęczycki	435	138	297	615	206	409	-180	-68	-112
łódzki wschodni ...	1489	262	1227	777	278	499	+712	-16	+728
pabianicki	1505	691	814	1256	948	308	+249	-257	+506
poddębicki	439	134	305	506	156	350	-67	-22	-45
sieradzki	1164	434	730	1471	757	714	-307	-323	+16
wieluński	949	280	669	970	346	624	-21	-66	+45
wieruszowski	432	96	336	460	144	316	-28	-48	+20
zduńskowolski	685	363	322	690	508	182	-5	-145	+140
zgierski	2206	1225	981	1455	947	508	+751	+278	+473
Podregion piotrkowsko- -skierniewicki Subregion	8378	3078	5300	9606	4845	4761	-1228	-1767	+539
Powiaty: Powiats:									
bełchatowski	1477	534	943	1565	1141	424	-88	-607	+519
łowicki	739	211	528	848	333	515	-109	-122	+13
opoczyński	681	207	474	868	318	550	-187	-111	-76
pajęczański	466	82	384	640	221	419	-174	-139	-35
piotrkowski	962	97	865	829	85	744	+133	+12	+121
radomszczański ..	1142	356	786	1305	576	729	-163	-220	+57
rawski	542	197	345	609	319	290	-67	-122	+55
skierniewicki	340	-	340	465	-	465	-125	-	-125
tomaszowski	1058	423	635	1188	563	625	-130	-140	+10
Miasta na prawach powiatu: Cities with powiat status:									
Piotrków Trybunalski	480	480	-	880	880	-	-400	-400	-
Skierniewice	491	491	-	409	409	-	+82	+82	-
Podregion m. Łódź Subregion	4020	4020	-	5143	5143	-	-1123	-1123	-
Miasto na prawach powiatu: City with powiat status:									
Łódź	4020	4020	-	5143	5143	-	-1123	-1123	-

a Zameldowania. b Wymeldowania.

a Registrations. b Cancelled registrations.

TABL. 7 (18). **MIGRACJE WEWNĘTRZNE LUDNOŚCI NA POBYT STAŁY W 2004 R. (dok.)**
INTERNAL MIGRATION OF POPULATION FOR PERMANENT RESIDENCE IN 2004 (cont.)

WYSZCZEGÓLNIENIE SPECIFICATION	Napływ ^a Inflow ^a			Odptyw ^b Outflow ^b			Saldo migracji Net migration		
	ogółem total	do miast to urban areas	na wieś to rural areas	ogółem total	z miast to urban areas	ze wsi to rural areas	ogółem total	w miastach in urban areas	na wsi in rural areas
W tym KOBIETY Of which FEMALES									
WOJEWÓDZTWO ... VOIVODSHIP	12444	6159	6285	13358	8054	5304	-914	-1895	+981
Podregion łódzki Subregion	5892	2348	3544	5599	2886	2713	+293	-538	+831
Powiaty: Powiats:									
brzeziński	211	73	138	180	57	123	+31	+16	+15
kutnowski	518	251	267	703	397	306	-185	-146	-39
łaski	338	114	224	354	175	179	-16	-61	+45
łęczycki	231	73	158	360	115	245	-129	-42	-87
łódzki wschodni ...	762	155	607	431	154	277	+331	+1	+330
pabianicki	808	373	435	657	499	158	+151	-126	+277
poddębicki	243	75	168	292	84	208	-49	-9	-40
sieradzki	581	212	369	750	396	354	-169	-184	+15
wieluński	491	149	342	502	174	328	-11	-25	+14
wieruszowski	229	52	177	256	84	172	-27	-32	+5
zduńskowolski	368	208	160	361	260	101	+7	-52	+59
zgierski	1112	613	499	753	491	262	+359	+122	+237
Podregion piotrkowsko- skierniewicki Subregion	4351	1610	2741	5146	2555	2591	-795	-945	+150
Powiaty: Powiats:									
bełchatowski	763	293	470	825	587	238	-62	-294	+232
łowicki	387	109	278	436	159	277	-49	-50	+1
opoczyński	331	97	234	450	178	272	-119	-81	-38
pajęczański	236	42	194	352	117	235	-116	-75	-41
piotrkowski	507	46	461	470	54	416	+37	-8	+45
radomszczański ..	586	183	403	704	309	395	-118	-126	+8
rawski	291	100	191	323	165	158	-32	-65	+33
skierniewicki	189	-	189	255	-	255	-66	-	-66
tomaszowski	537	216	321	644	299	345	-107	-83	-24
Miasta na prawach powiatu: Cities with powiat status:									
Piotrków Trybunalski	279	279	-	475	475	-	-196	-196	-
Skierniewice	245	245	-	212	212	-	+33	+33	-
Podregion m. Łódź Subregion	2201	2201	-	2613	2613	-	-412	-412	-
Miasto na prawach powiatu: City with powiat status:									
Łódź	2201	2201	-	2613	2613	-	-412	-412	-

a Zameldowania. b Wymeldowania.

a Registrations. b Cancelled registrations.

TABL. 8 (19). **PROGNOZA LUDNOŚCI**
Stan w dniu 31 XII
POPULATION PROJECTION
As of 31 XII

WYSZCZEGÓLNIENIE SPECIFICATION	2004 ^a	2005	2010	2015	2020	2025	2030
	w tys. in thous.						
OGÓŁEM TOTAL							
WOJEWÓDZTWO VOIVODSHIP	2587,7	2577,6	2527,8	2478,5	2424,8	2360,6	2281,8
Podregion łódzki Subregion	938,2	934,7	924,5	915,3	905,3	890,9	870,1
Powiaty: Powiats:							
brzeziński	30,7	30,5	30,0	29,6	29,2	28,8	28,2
kutnowski	105,6	105,2	102,5	100,1	97,7	95,0	91,7
łaski	51,1	50,8	50,1	49,6	49,0	48,2	47,2
łęczycki	54,0	53,6	52,1	50,5	49,2	47,7	46,1
łódzki wschodni	63,9	63,5	64,6	65,9	67,0	67,7	67,6
pabianicki	119,5	119,1	117,6	115,9	114,0	111,4	108,0
poddębicki	42,6	42,3	41,3	40,4	39,8	39,1	38,2
sieradzki	121,7	121,7	120,7	119,7	118,7	117,0	114,4
wieluński	78,4	78,4	77,5	77,1	76,4	75,5	74,1
wieruszowski	42,5	42,5	42,4	42,4	42,6	42,6	42,3
zduńskowolski	67,9	67,9	67,6	67,3	66,7	65,6	64,0
zgierski	160,3	159,2	158,1	156,8	155,0	152,3	148,3
Podregion piotrkowsko- -skierniewicki	875,5	874,0	864,5	855,2	843,7	828,0	806,6
Subregion							
Powiaty: Powiats:							
bełchatowski	112,3	112,7	113,6	114,7	115,3	114,8	113,0
łowicki	82,8	82,6	81,0	79,5	78,0	76,3	74,2
opoczyński	79,1	79,1	78,8	78,5	78,1	77,2	75,8
pajęczański	53,7	53,8	53,0	52,4	51,7	51,0	50,0
piotrkowski	90,1	89,7	88,9	88,3	87,7	86,8	85,5
radomszczański ...	119,6	119,2	117,8	116,5	115,3	113,6	111,4
rawski	49,7	49,5	48,7	48,0	47,2	46,3	45,2
skierniewicki	38,0	37,8	36,9	36,1	35,6	35,1	34,5
tomaszowski	121,4	120,9	119,0	117,0	114,6	111,8	108,2
Miasta na prawach powiatu: Cities with powiat status:							
Piotrków							
Trybunalski	80,1	79,7	77,5	74,9	71,6	67,7	63,4
Skierniewice	48,7	49,0	49,3	49,3	48,6	47,4	45,4
Podregion m. Łódź ..	774,0	768,9	738,8	708,0	675,8	641,7	605,1
Subregion							
Miasto na prawach powiatu: City with powiat status:							
Łódź	774,0	768,9	738,8	708,0	675,8	641,7	605,1

^a Dane rzeczywiste.

^a Real data.

TABL. 8 (19). **PROGNOZA LUDNOŚCI (dok.)**
Stan w dniu 31 XII
POPULATION PROJECTION (cont.)
As of 31 XII

WYSZCZEGÓLNIENIE SPECIFICATION	2004 ^a	2005	2010	2015	2020	2025	2030
	w tys. in thous.						
W tym KOBIETY Of which WOMAN							
WOJEWÓDZTWO VOIVODSHIP	1354,0	1349,6	1323,9	1296,6	1265,6	1229,9	1188,0
Podregion łódzki Subregion	484,9	483,4	478,4	473,3	466,8	458,5	447,5
Powiaty: Powiats:							
brzeziński	15,7	15,6	15,4	15,2	14,9	14,6	14,2
kutnowski	54,7	54,6	53,2	52,0	50,6	49,1	47,4
łaski	26,2	26,0	25,7	25,3	25,0	24,5	24,0
łęczycki	27,6	27,4	26,6	25,8	25,0	24,3	23,5
łódzki wschodni	33,1	33,0	33,7	34,3	34,8	35,2	35,2
pabianicki	63,4	63,3	62,5	61,6	60,4	58,9	57,1
poddębicki	21,6	21,4	20,8	20,4	19,9	19,5	19,0
sieradzki	62,2	62,2	61,8	61,1	60,5	59,4	58,1
wieluński	40,2	40,1	39,7	39,3	38,8	38,3	37,6
wieruszowski	21,5	21,5	21,4	21,5	21,5	21,5	21,3
zduńskowolski	35,0	35,0	34,8	34,7	34,3	33,7	32,8
zgierski	83,7	83,3	82,8	82,1	81,1	79,5	77,3
Podregion piotrkowsko- skierniewicki Subregion	448,1	447,7	443,2	438,2	431,9	423,4	412,6
Powiaty: Powiats:							
bełchatowski	57,0	57,3	57,9	58,6	59,1	58,9	58,2
łowicki	42,7	42,7	41,9	41,1	40,3	39,4	38,4
opoczyński	39,8	39,8	39,6	39,3	39,0	38,5	37,7
pajęczański	27,0	27,0	26,7	26,4	26,0	25,6	25,2
piotrkowski	45,8	45,7	45,3	44,9	44,5	43,9	43,2
radomszczański ...	60,9	60,8	60,1	59,4	58,7	57,8	56,6
rawski	25,1	25,0	24,7	24,4	23,9	23,5	22,9
skierniewicki	19,2	19,1	18,6	18,1	17,8	17,5	17,2
tomaszowski	62,9	62,7	61,8	60,7	59,4	57,8	55,9
Miasta na prawach powiatu: Cities with powiat status:							
Piotrków							
Trybunalski	42,4	42,2	41,0	39,6	37,8	35,8	33,5
Skierniewice	25,3	25,4	25,6	25,7	25,4	24,7	23,8
Podregion m. Łódź . Subregion	421,0	418,5	402,3	385,1	366,9	348,0	327,9
Miasto na prawach powiatu: City with powiat status:							
Łódź	421,0	418,5	402,3	385,1	366,9	348,0	327,9

^a Dane rzeczywiste.

Źródło: Prognoza demograficzna na lata 2003-2030, GUS, Warszawa 2004.

^a Real data.

Source: Demographic projection of Poland 2003-2030, Central Statistical Office, Warsaw 2004.

DZIAŁ V RYNEK PRACY
CHAPTER V LABOUR MARKET

TABL. 1 (20). PRACUJĄCY^a W 2004 R.

Stan w dniu 31 XII

EMPLOYED PERSONS^a IN 2004

As of 31 XII

WYSZCZEGÓLNIENIE SPECIFICATION	Ogółem Grand total		Sektor Sector		Z ogółem Of total			
	ogółem total	w tym kobiety of which women	publiczny public	prywatny private	rolnictwo, łowiectwo i leśnictwo; rybactwo agriculture, hunting and forestry; fishing	przemysł i budownictwo industry and construction	usługi services	
							rynkowe market	nierynkowe non-market
WOJEWÓDZTWO VOIVODSHIP	497319	249674	220617	276702	4793	199417	149171	143921
miasta urban areas	409295	212697	176335	232960	1321	151047	135597	121316
wieś rural areas	88024	36977	44282	43742	3472	48370	13574	22605
PODREGION ŁÓDZKI SUBREGION	151175	77913	61902	89273	1942	68544	36755	43931
POWIAT BRZEZIŃSKI	3544	2128	1868	1676	41	1184	714	1605
Gminy miejskie: Urban gminas:								
Brzeziny	2310	1486	1333	977	1	677	515	1117
Gminy wiejskie: Rural gminas:								
Brzeziny	294	147	64	230	11	192	32	59
Dmosin	280	154	109	171	17	94	67	102
Jeżów	292	170	165	127	8	79	56	149
Rogów	368	171	197	171	4	142	44	178
POWIAT KUTNOWSKI	19240	9216	8644	10596	365	8278	5098	5499
Gminy miejskie: Urban gminas:								
Kutno	13676	6559	5899	7777	20	5772	4316	3568
Gminy miejsko-wiejskie: Urban-rural gminas:								
Krośniewice	981	469	388	593	44	454	206	277
w tym miasto of which city	651	244	292	359	17	288	152	194
Żychlin	2024	835	795	1229	7	1247	308	462
w tym miasto of which city	1780	760	779	1001	4	1036	293	447
Gminy wiejskie: Rural gminas:								
Bedlno	550	288	330	220	51	138	44	317
Dąbrowice	128	70	90	38	7	26	9	86
Krzyżanów	441	269	205	236	50	183	45	163
Kutno	456	213	237	219	95	144	79	138
Łanięta	211	152	177	34	19	27	11	154
Nowe Ostrowy	338	133	306	32	20	151	22	145
Oporów	146	75	97	49	27	12	28	79
Strzelce	289	153	120	169	25	124	30	110
POWIAT ŁASKI	7736	4546	3169	4567	77	3718	1394	2547
Gminy miejsko-wiejskie: Urban-rural gminas:								
Łask	5559	3343	2428	3131	51	2491	1132	1885
w tym miasto of which city	4934	3057	2255	2679	45	2113	1040	1736

a Według faktycznego miejsca pracy; bez podmiotów gospodarczych o liczbie pracujących do 9 osób.

a By actual workplace; excluding economic entities employing up to 9 persons.

TABL. 1 (20). **PRACUJĄCY^a W 2004 R. (cd.)**
 Stan w dniu 31 XII
EMPLOYED PERSONS^a IN 2004 (cont.)
 As of 31 XII

WYSZCZEGÓLNIENIE SPECIFICATION	Ogółem Grand total		Sektor Sector		Z ogółem Of total			
	ogółem total	w tym kobiety of which women	publiczny public	prywatny private	rolnictwo, łowiectwo i leśnictwo; rybactwo agriculture, hunting and forestry; fishing	przemysł i budow- nictwo industry and constru- ction	usługi services	
							rynkowe market	nierynkowe non-market
PODREGION ŁÓDZKI (cd.) SUBREGION (cont.)								
POWIAT ŁASKI (dok.) (cont.)								
Gminy wiejskie: Rural gminas:								
Buczek	259	146	117	142	4	104	46	105
Sędziejowice	834	449	258	576	11	466	141	216
Widawa	822	438	275	547	7	520	40	255
Wodzierady	262	170	91	171	4	137	35	86
POWIAT ŁĘCZYCKI	6064	3378	3253	2811	132	1648	1733	2551
Gminy miejskie: Urban gminas:								
Łęczycza	3676	2179	1977	1699	7	884	1261	1524
Gminy wiejskie: Rural gminas:								
Daszyna	184	88	100	84	19	45	29	91
Góra Świętej Małgorzaty.....	205	137	141	64	19	35	21	130
Grabów	309	197	194	115	7	7	141	154
Łęczycza	695	287	351	344	26	320	80	269
Piątek	578	239	235	343	21	309	87	161
Świnice Warckie	258	156	181	77	8	46	51	153
Witonia	159	95	74	85	25	2	63	69
POWIAT ŁÓDZKI WSCHODNI	9241	4603	3547	5694	231	3807	2976	2227
Gminy miejsko-wiejskie: Urban-rural gminas:								
Koluszki	3443	1489	1743	1700	117	1441	1093	792
w tym miasto	2892	1160	1482	1410	14	1218	1041	619
of which city								
Tuszyn	2248	1419	781	1467	44	905	632	667
w tym miasto	1693	1141	692	1001	1	683	406	603
of which city								
Gminy wiejskie: Rural gminas:								
Andrespol	991	570	449	542	42	351	270	328
Brójce	597	248	192	405	1	166	260	170
Nowosolna	428	195	100	328	7	312	16	93
Rzgów	1534	682	282	1252	20	632	705	177
POWIAT PABIANICKI	22958	11742	7836	15122	104	12540	5125	5188
Gminy miejskie: Urban gminas:								
Konstantynów Łódzki	3267	1633	773	2494	30	2146	497	594
Pabianice	16399	8460	6146	10253	19	8475	4157	3748

^a Według faktycznego miejsca pracy; bez podmiotów gospodarczych o liczbie pracujących do 9 osób.

^a By actual workplace; excluding economic entities employing up to 9 persons.

TABL. 1 (20). **PRACUJĄCY^a W 2004 R. (cd.)**
 Stan w dniu 31 XII
EMPLOYED PERSONS^a IN 2004 (cont.)
 As of 31 XII

WYSZCZEGÓLNIENIE SPECIFICATION	Ogółem Grand total		Sektor Sector		Z ogółem Of total			
	ogółem total	w tym kobiety of which women	publiczny public	prywatny private	rolnictwo, łowiectwo i leśnictwo; rybactwo agriculture, hunting and forestry; fishing	przemysł i budownictwo industry and construction	usługi services	
							rynkowe market	nierynkowe non-market
PODREGION ŁÓDZKI (cd.) SUBREGION (cont.)								
POWIAT PABIANICKI (dok.) (cont.)								
Gminy wiejskie: Rural gminas:								
Dłutów	193	131	108	85	10	48	45	90
Dobroń	590	294	182	408	10	261	157	161
Ksawerów	1275	613	254	1021	3	844	166	262
Lutomiersk	870	419	180	690	20	642	57	151
Pabianice	364	192	193	171	12	124	46	182
POWIAT PODDĘBICKI.....	5098	2786	2509	2589	237	2084	1039	1738
Gminy miejsko-wiejskie: Urban-rural gminas:								
Poddębice	2679	1664	1198	1481	168	1126	374	1011
w tym miasto	2345	1516	1128	1217	22	1038	321	964
of which city								
Uniejów	478	248	308	170	8	132	164	174
w tym miasto	317	200	159	158	-	57	131	129
of which city								
Gminy wiejskie: Rural gminas:								
Dalików	551	146	457	94	6	78	358	109
Pęczniew	259	185	138	121	5	127	16	111
Wartkowice	822	366	248	574	45	514	76	187
Zadzim	309	177	160	149	5	107	51	146
POWIAT SIERADZKI	19292	10294	9284	10008	213	7134	4634	7311
Gminy miejskie: Urban gminas:								
Sieradz	12911	6817	6367	6544	9	4357	3668	4877
Gminy miejsko-wiejskie: Urban-rural gminas:								
Błaszki	1049	562	492	557	31	435	185	398
w tym miasto	571	344	276	295	-	208	143	220
of which city								
Warta	1351	913	921	430	19	286	207	839
w tym miasto	933	634	657	276	6	187	152	588
of which city								
Złoczew	998	550	289	709	33	578	170	217
w tym miasto	814	466	250	564	26	453	151	184
of which city								
Gminy wiejskie: Rural gminas:								
Brąszewice	289	130	127	162	7	148	19	115

^a Według faktycznego miejsca pracy; bez podmiotów gospodarczych o liczbie pracujących do 9 osób.

^a By actual workplace; excluding economic entities employing up to 9 persons.

TABL. 1 (20). **PRACUJĄCY^a W 2004 R. (cd.)**
Stan w dniu 31 XII
EMPLOYED PERSONS^a IN 2004 (cont.)
As of 31 XII

WYSZCZEGÓLNIENIE SPECIFICATION	Ogółem Grand total		Sektor Sector		Z ogółem Of total			
	ogółem total	w tym kobiety of which women	publiczny public	prywatny private	rolnictwo, łowiectwo i leśnictwo; rybactwo agriculture, hunting and forestry; fishing	przemysł i budow- nictwo industry and constru- ction	usługi services	
							rynkowe market	nierynkowe non-market
PODREGION ŁÓDZKI (cd.) SUBREGION (cont.)								
POWIAT SIERADZKI (dok.) (cont.)								
Gminy wiejskie (dok.): Rural gmina (cont.):								
Brzeźnio	682	251	219	463	38	400	109	135
Burzenin	267	154	157	110	1	75	47	144
Goszczanów	211	137	136	75	7	31	53	120
Klonowa	160	89	99	61	7	41	28	84
Sieradz	728	389	314	414	44	348	103	233
Wróblew	646	302	163	483	17	435	45	149
POWIAT WIELUŃSKI	12782	6083	4687	8095	167	6084	2978	3553
Gminy miejsko-wiejskie: Urban-rural gminas:								
Wieluń	9898	4631	3254	6644	69	4989	2601	2239
w tym miasto	9478	4443	3146	6332	60	4781	2479	2158
of which city								
Gminy wiejskie: Rural gminas:								
Biała	226	137	144	82	2	34	58	132
Czarnożyły	487	179	158	329	13	310	23	141
Konopnica	261	129	129	132	24	62	61	114
Mokrsko	539	229	188	351	15	301	49	174
Osjaków	412	195	143	269	7	173	101	131
Ostrówek	253	192	216	37	7	12	31	203
Pałnów	320	157	172	148	13	130	25	152
Skomlin	163	100	120	43	8	23	17	115
Wierzchnas	223	134	163	60	9	50	12	152
POWIAT WIERUSZOWSKI	7683	3492	2208	5475	110	4582	1247	1744
Gminy miejsko-wiejskie: Urban-rural gminas:								
Wieruszów	3959	1728	1093	2866	14	2195	896	854
w tym miasto	3233	1486	1030	2203	6	1775	656	796
of which city								
Gminy wiejskie: Rural gminas:								
Bolesławiec	273	182	213	60	15	35	23	200
Czastary	558	268	114	444	21	419	20	98
Galewice	664	204	185	479	31	406	58	169
Lututów	490	310	239	251	4	172	103	211
Łubnice	404	276	109	295	9	252	41	102
Sokolniki	1335	524	255	1080	16	1103	106	110

a Według faktycznego miejsca pracy; bez podmiotów gospodarczych o liczbie pracujących do 9 osób.

a By actual workplace; excluding economic entities employing up to 9 persons.

TABL. 1 (20). **PRACUJĄCY^a W 2004 R. (cd.)**
Stan w dniu 31 XII
EMPLOYED PERSONS^a IN 2004 (cont.)
As of 31 XII

WYSZCZEGÓLNIENIE SPECIFICATION	Ogółem Grand total		Sektor Sector		Z ogółem Of total			
	ogółem total	w tym kobiety of which women	publiczny public	prywatny private	rolnictwo, łowiectwo i leśnictwo; rybactwo agriculture, hunting and forestry; fishing	przemysł i budownictwo industry and construction	usługi services	
							rynkowe market	nierynkowe non-market
PODREGION ŁÓDZKI (dok.) SUBREGION (cont.)								
POWIAT ZDUŃSKOWOLSKI	14267	7353	5823	8444	73	6936	4099	3157
Gminy miejskie: Urban gminas:								
Zduńska Wola	11453	6001	5146	6307	23	5086	3764	2578
Gminy miejsko-wiejskie: Urban-rural gminas:								
Szadek	843	525	264	579	26	497	118	202
w tym miasto	612	399	154	458	12	402	87	111
of which city								
Gminy wiejskie: Rural gminas:								
Zapolice	310	166	147	163	2	158	15	135
Zduńska Wola	1661	661	266	1395	22	1195	202	242
POWIAT ZGIERSKI	23270	12292	9074	14196	192	10549	5718	6811
Gminy miejskie: Urban gminas:								
Główno	2410	1401	920	1490	11	1365	375	659
Ozorków	3189	1566	954	2235	-	1960	531	698
Zgierz	10616	5903	4641	5975	34	4094	2824	3664
Gminy miejsko-wiejskie: Urban-rural gminas:								
Aleksandrów Łódzki	3142	1721	1037	2105	17	1212	1168	745
w tym miasto	2527	1437	887	1640	8	846	1070	603
of which city								
Stryków	1664	689	493	1171	26	749	521	368
w tym miasto	1136	463	322	814	1	619	287	229
of which city								
Gminy wiejskie: Rural gminas:								
Główno	115	49	50	65	32	25	10	48
Ozorków	719	313	380	339	10	328	195	186
Parzęczew	222	119	154	68	9	78	20	115
Zgierz	1193	531	445	748	53	738	74	328

a Według faktycznego miejsca pracy; bez podmiotów gospodarczych o liczbie pracujących do 9 osób.

a By actual workplace; excluding economic entities employing up to 9 persons.

TABL. 1 (20). **PRACUJĄCY^a W 2004 R. (cd.)**
Stan w dniu 31 XII
EMPLOYED PERSONS^a IN 2004 (cont.)
As of 31 XII

WYSZCZEGÓLNIENIE SPECIFICATION	Ogółem Grand total		Sektor Sector		Z ogółem Of total			
	ogółem total	w tym kobiety of which women	publiczny public	prywatny private	rolnictwo, łowiectwo i leśnictwo; rybactwo agriculture, hunting and forestry; fishing	przemysł i budow- nictwo industry and constru- ction	usługi services	
							rynkowe market	nierynkowe non-market
PODREGION PIOTRKOWSKO – – SKIERNIEWICKI	153222	71319	72445	80777	2284	71820	37765	41349
SUBREGION								
POWIAT BĚLCHATOWSKI	33157	11852	23072	10085	168	21390	5688	5909
Gminy miejskie: Urban gminas:								
Bęłchatów	10677	6651	5938	4739	77	2350	3852	4397
Gminy miejsko-wiejskie: Urban-rural gminas:								
Zelów	1793	1128	547	1246	19	1092	205	477
w tym miasto	1481	896	414	1067	6	927	195	353
of which city								
Gminy wiejskie: Rural gminas:								
Bęłchatów	823	339	406	417	17	351	273	182
Drużbice	363	182	175	188	12	121	68	162
Kleszczów	17378	2697	14926	2452	22	16103	1047	206
Kluki	416	224	114	302	6	217	96	97
Rusiec	639	338	171	468	5	397	87	149
Szczerców	1068	293	795	273	10	759	60	239
POWIAT ŁOWICKI	11254	6136	5025	6229	491	4529	2646	3588
Gminy miejskie: Urban gminas:								
Łowicz	8084	4446	3428	4656	71	3752	1960	2301
Gminy wiejskie: Rural gminas:								
Bielawy	507	288	326	181	117	63	73	254
Chańno	181	106	67	114	63	31	30	57
Domaniewice	192	120	121	71	27	-	49	116
Kiernozia	163	128	115	48	14	14	28	107
Kocierzew Południowy	210	129	108	102	52	1	76	81
Łowicz	254	110	138	116	35	58	33	128
Łyszkowice	609	308	163	446	36	342	94	137
Nieborów	672	293	330	342	28	229	189	226
Zduny	382	208	229	153	48	39	114	181
POWIAT OPCZYŃSKI	11218	5169	4681	6537	135	5357	2301	3425
Gminy miejsko-wiejskie: Urban-rural gminas:								
Drzewica	932	488	461	471	11	484	96	341
w tym miasto	735	391	311	424	2	388	86	259
of which city								
Opoczno	7513	3383	3090	4423	44	3451	1963	2055
w tym miasto	6580	3045	2445	4135	5	3053	1700	1822
of which city								

a Według faktycznego miejsca pracy; bez podmiotów gospodarczych o liczbie pracujących do 9 osób.

a By actual workplace; excluding economic entities employing up to 9 persons.

TABL. 1 (20). PRACUJĄCY^a W 2004 R. (cd.)

Stan w dniu 31 XII

EMPLOYED PERSONS^a IN 2004 (cont.)

As of 31 XII

WYSZCZEGÓLNIENIE SPECIFICATION	Ogółem Grand total		Sektor Sector		Z ogółem Of total			
	ogółem total	w tym kobiety of which women	publiczny public	prywatny private	rolnictwo, łowiectwo i leśnictwo; rybactwo agriculture, hunting and forestry; fishing	przemysł i budownictwo industry and construction	usługi services	
							rynkowe market	nierynkowe non-market
PODREGION PIOTRKOWSKO – – SKIERNIEWICKI (cd.) SUBREGION (cont.)								
POWIAT OPOCZYŃSKI (dok.) (cont.)								
Gminy wiejskie: <i>Rural gminas:</i>								
Białaczów	766	372	222	544	7	533	17	209
Mniszków	348	179	139	209	3	187	34	124
Paradyż	476	198	172	304	13	220	79	164
Poświętne	161	93	120	41	14	31	23	93
Sławno	483	219	177	306	34	248	46	155
Zarnów	539	237	300	239	9	203	43	284
POWIAT PAJĘCZAŃSKI	6148	3006	2581	3567	271	2788	1118	1969
Gminy miejsko-wiejskie: <i>Urban-rural gminas:</i>								
Działoszyń	2441	911	580	1861	4	1725	278	434
w tym miasto	1949	709	425	1524	-	1424	237	288
of which city								
Pajęczno	1871	1028	1027	844	26	608	482	754
w tym miasto	1567	930	941	626	6	396	455	709
of which city								
Gminy wiejskie: <i>Rural gminas:</i>								
Kieńczygłów	266	128	131	135	4	109	35	118
Nowa Brzeźnica	233	144	127	106	4	82	29	118
Rząśnia	373	244	179	194	9	63	135	166
Siemkowice	271	168	150	121	23	100	29	119
Strzelce Wielkie	384	222	264	120	115	45	79	145
Sulmierzyce	309	161	123	186	86	56	51	115
POWIAT PIOTRKOWSKI	8074	4153	3173	4901	270	3623	1596	2585
Gminy miejsko-wiejskie: <i>Urban-rural gminas:</i>								
Sulejów	1201	802	636	565	47	486	196	472
w tym miasto	889	617	461	428	-	447	128	314
of which city								
Gminy wiejskie: <i>Rural gminas:</i>								
Aleksandrów	249	130	174	75	17	63	18	151
Czarnocin	249	145	130	119	2	107	26	114
Gorzkowice	794	318	239	555	8	534	60	192
Grabica	266	157	169	97	14	15	86	151
Łęki Szlacheckie	218	132	121	97	12	75	20	111
Moszczenica	1322	641	374	948	11	733	237	341
Ręczno	116	73	84	32	13	4	29	70
Rozprza	961	534	453	508	39	372	155	395
Wola Krzysztoporska	911	451	412	499	16	402	178	315
Wolbórz	1787	770	381	1406	91	832	591	273

a Według faktycznego miejsca pracy; bez podmiotów gospodarczych o liczbie pracujących do 9 osób.

a By actual workplace; excluding economic entities employing up to 9 persons.

TABL. 1 (20). **PRACUJĄCY^a W 2004 R. (cd.)**
Stan w dniu 31 XII
EMPLOYED PERSONS^a IN 2004 (cont.)
As of 31 XII

WYSZCZEGÓLNIENIE SPECIFICATION	Ogółem Grand total		Sektor Sector		Z ogółem Of total			
	ogółem total	w tym kobiety of which women	publiczny public	prywatny private	rolnictwo, łowiectwo i leśnictwo; rybactwo agriculture, hunting and forestry; fishing	przemysł i budow- nictwo industry and constru- ction	usługi services	
							rynkowe market	nierynkowe non-market
PODREGION PIOTRKOWSKO – – SKIERNIEWICKI (cd.) SUBREGION (cont.)								
POWIAT RADOMSZCZAŃSKI	18562	8832	7277	11285	322	7761	5058	5421
Gminy miejskie: <i>Urban gminas:</i>								
Radomsko	13293	6191	4659	8634	39	5889	4043	3322
Gminy miejsko-wiejskie: <i>Urban-rural gminas:</i>								
Kamieńsk	650	315	305	345	9	222	174	245
w tym miasto	441	257	286	155	2	121	89	229
<i>of which city</i>								
Przedbórz	658	328	440	218	60	185	150	263
w tym miasto	529	287	405	124	50	104	138	237
<i>of which city</i>								
Gminy wiejskie: <i>Rural gminas:</i>								
Dobryszczyce	367	165	177	190	7	118	81	161
Gidle	354	207	213	141	36	55	87	176
Gomunice	512	269	200	312	32	261	74	145
Kobiele Wielkie	193	117	131	62	15	50	14	114
Kodrąb	200	131	154	46	14	24	61	101
Lgota Wielka	215	104	124	91	9	78	9	119
Ładzice	777	322	224	553	15	372	172	218
Mastowice	186	118	144	42	8	6	34	138
Radomsko	369	151	128	241	19	166	64	120
Wielgomłynny	306	173	152	154	24	89	71	122
Żytno	482	241	226	256	35	246	24	177
POWIAT RAWSKI	6877	3715	2858	4019	121	2873	1703	2180
Gminy miejskie: <i>Urban gminas:</i>								
Rawa Mazowiecka	4983	2799	1976	3007	17	2207	1295	1464
Gminy miejsko-wiejskie: <i>Urban-rural gminas:</i>								
Biała Rawska	775	431	414	361	16	108	317	334
w tym miasto	567	322	292	275	13	57	251	246
<i>of which city</i>								
Gminy wiejskie: <i>Rural gminas:</i>								
Cielądz	106	82	103	3	3	-	10	93
Rawa Mazowiecka	775	230	169	606	78	534	51	112
Regnów	77	52	47	30	5	20	10	42
Sadkowice	161	121	149	12	2	4	20	135

^a Według faktycznego miejsca pracy; bez podmiotów gospodarczych o liczbie pracujących do 9 osób.

^a By actual workplace; excluding economic entities employing up to 9 persons.

TABL. 1 (20). **PRACUJĄCY^a W 2004 R. (dok.)**
Stan w dniu 31 XII
EMPLOYED PERSONS^a IN 2004 (cont.)
As of 31 XII

WYSZCZEGÓLNIENIE SPECIFICATION	Ogółem Grand total		Sektor Sector		Z ogółem Of total			
	ogółem total	w tym kobiety of which women	publiczny public	prywatny private	rolnictwo, łowiectwo i leśnictwo; rybactwo agriculture, hunting and forestry; fishing	przemysł i budownictwo industry and construction	usługi services	
							rynkowe market	nierynkowe non-market
PODREGION PIOTRKOWSKO – – SKIERNIEWICKI (dok.) SUBREGION (cont.)								
POWIAT SKIERNIEWICKI	2410	1280	1232	1178	266	642	627	875
Gminy wiejskie: Rural gminas:								
Bolimów	310	144	128	182	29	146	29	106
Głuchów	416	240	192	224	33	131	88	164
Godzianów	108	81	77	31	3	2	45	58
Kowiesy	123	73	78	45	6	20	31	66
Lipce Reymontowskie	200	134	102	98	8	84	29	79
Maków	281	155	177	104	90	37	16	138
Nowy Kawęczyn	184	106	134	50	71	12	36	65
Skiernewice	652	275	274	378	20	188	309	135
Słupia	136	72	70	66	6	22	44	64
POWIAT TOMASZOWSKI	19396	9738	7549	11847	171	8880	4765	5580
Gminy miejskie: Urban gminas:								
Tomaszów Mazowiecki	14649	7521	5422	9227	21	6382	3937	4309
Gminy wiejskie: Rural gminas:								
Będków	170	98	123	47	2	15	35	118
Budziszewice	109	67	69	40	2	18	26	63
Czerniewice	322	155	131	191	5	118	91	108
Inowódz	667	276	175	492	28	419	113	107
Lubochnia	391	204	214	177	14	128	72	177
Rokiciny	595	321	198	397	14	408	39	134
Rzeczyca	221	148	146	75	19	50	44	108
Tomaszów Mazowiecki	848	411	248	600	39	426	197	186
Ujazd	1230	440	746	484	11	833	184	202
Żelechlinek	194	97	77	117	16	83	27	68
MIASTA NA PRAWACH POWIATU: CITIES WITH POWIAT STATUS:								
Piotrków Trybunalski	23301	10692	9640	13661	17	9306	7464	6514
Skiernewice	12825	6746	5357	7468	52	4671	4799	3303
PODREGION M. ŁÓDŹ	192922	100442	86270	106652	567	59053	74651	58641
SUBREGION								
MIASTO NA PRAWACH POWIATU: CITY WITH POWIAT STATUS:								
Łódź	192922	100442	86270	106652	567	59053	74651	58641

^a Według faktycznego miejsca pracy; bez podmiotów gospodarczych o liczbie pracujących do 9 osób.

^a By actual workplace; excluding economic entities employing up to 9 persons.

TABL. 2 (21). PRACUJĄCY^a WEDŁUG RODZAJÓW DZIAŁALNOŚCI W 2004 R.

Stan w dniu 31 XII

EMPLOYED PERSONS^a BY KIND OF ACTIVITIES IN 2004

As of 31 XII

WYSZCZEGÓLNIENIE SPECIFICATION	Ogółem Total	Z ogółem Of total			
		rolnictwo, łowiectwo i leśnictwo; rybactwo agriculture, hunting and forestry; fishing	przemysł i budownictwo industry and construction	usługi services	
				rynkowe market	nierynkowe non-market
WOJEWÓDZTWO	497319	4793	199417	149171	143921
VOIVODSHIP					
miasta	409295	1321	151047	135597	121316
urban areas					
wieś	88024	3472	48370	13574	22605
rural areas					
Podregion łódzki	151175	1942	68544	36755	43931
Subregion					
Powiaty:					
Powiats:					
brzeziński	3544	41	1184	714	1605
kutnowski	19240	365	8278	5098	5499
łaski	7736	77	3718	1394	2547
łęczycki	6064	132	1648	1733	2551
łódzki wschodni	9241	231	3807	2976	2227
pabianicki	22958	104	12540	5125	5188
poddębicki	5098	237	2084	1039	1738
sieradzki	19292	213	7134	4634	7311
wieluński	12782	167	6084	2978	3553
wierszowski	7683	110	4582	1247	1744
zdunskowolski	14267	73	6936	4099	3157
zgierski	23270	192	10549	5718	6811
Podregion piotrkowsko- -skierniewicki	153222	2284	71820	37765	41349
Subregion					
Powiaty:					
Powiats:					
bełchatowski	33157	168	21390	5688	5909
łowicki	11254	491	4529	2646	3588
opoczyński	11218	135	5357	2301	3425
pajęczański	6148	271	2788	1118	1969
piotrkowski	8074	270	3623	1596	2585
radomszczański	18562	322	7761	5058	5421
rawski	6877	121	2873	1703	2180
skierniewicki	2410	266	642	627	875
tomaszowski	19396	171	8880	4765	5580
Miasta na prawach powiatu:					
Cities with powiat status:					
Piotrków Trybunalski	23301	17	9306	7464	6514
Skierniewice	12825	52	4671	4799	3303
Podregion m. Łódź	192922	567	59053	74651	58641
Subregion					
Miasto na prawach powiatu:					
City with powiat status:					
Łódź	192922	567	59053	74651	58641

a Według faktycznego miejsca pracy; bez podmiotów gospodarczych o liczbie pracujących do 9 osób.

a By actual workplace; excluding economic entities employing up to 9 persons.

TABL. 3 (22). ZATRUDNIENIE I WYNAGRODZENIA ^a W 2004 R.
PAID EMPLOYMENT AND WAGES AND SALARIES ^a IN 2004

WYSZCZEGÓLNIENIE SPECIFICATION	Ogółem Total	Sektor Sector		Rolnictwo, łowiectwo i leśnictwo; rybactwo Agriculture, hunting and forestry; fishing	Przemysł i budownictwo Industry and construction	Usługi Services	
		publiczny public	prywatny private			rynkowe market	nierynkowe non-market
PRZECIĘTNE ZATRUDNIENIE W OSOBACH AVERAGE PAID EMPLOYMENT IN PERSONS							
WOJEWÓDZTWO	442902	209201	233701	3357	182100	114861	142584
VOIVODSHIP							
Podregion łódzki	128743	52962	75781	1465	61708	24219	41351
Subregion							
Powiaty:							
<i>Powiats:</i>							
brzeziński	2921	1652	1269	15	981	395	1530
kutnowski	15570	6715	8855	619	7327	2653	4971
łaski	6491	2863	3628	112	3020	971	2388
łęczycki	5533	3004	2529	46	1746	1188	2553
łódzki wschodni	6447	2093	4354	115	2971	1561	1800
pabianicki	21547	7048	14499	39	12321	4155	5032
poddębicki	4086	1855	2231	97	1850	491	1648
sieradzki	16818	8664	8154	175	6316	3711	6616
wieluński	10911	4067	6844	129	5265	2233	3284
wieruszowski	6428	1908	4520	9	4017	734	1668
zduńskowolski	11861	4703	7158	15	6627	1924	3295
zgierski	20130	8390	11740	94	9267	4203	6566
Podregion piotrkowsko- -skierniewicki	136220	65707	70513	1523	64026	31419	39252
Subregion							
Powiaty:							
<i>Powiats:</i>							
belchatowski	30265	22453	7812	90	20920	3644	5611
łowicki	8300	4310	3990	503	2712	1561	3524
opoczyński	9850	3573	6277	45	5490	1101	3214
pajęczański	4922	2123	2799	32	2350	595	1945
piotrkowski	6748	2797	3951	149	3335	898	2366
radomszczański	15572	6514	9058	171	7143	3031	5227
rawski	5683	2469	3214	97	2488	1004	2094
skierniewicki	2137	1181	956	265	608	391	873
tomaszowski	15370	7445	7925	135	6408	2876	5951
Miasta na prawach powiatu:							
<i>Cities with powiat status:</i>							
Piotrków Trybunalski	26732	8091	18641	5	8752	12486	5489
Skierniewice	10641	4751	5890	31	3820	3832	2958
Podregion m. Łódź	177939	90532	87407	369	56366	59223	61981
Subregion							
Miasto na prawach powiatu:							
<i>City with powiat status:</i>							
Łódź	177939	90532	87407	369	56366	59223	61981

^a Dane dotyczą podmiotów gospodarczych, w których liczba pracujących przekracza 9 osób oraz jednostek sfery budżetowej niezależnie od liczby pracujących; bez zatrudnionych za granicą.

^a Data concern economic entities employing more 9 persons as well as entities of the budgetary sphere regardless of the number of employees; excluding persons employed abroad.

TABL. 3 (22). ZATRUDNIENIE I WYNAGRODZENIA^a W 2004 R. (dok.)WORKING PERSONS AND WAGES AND SALARIES^a IN 2004 (cont.)

WYSZCZEGÓLNIENIE SPECIFICATION	Ogółem Total	Sektor Sector		Rolnictwo, łowiectwo i leśnictwo; rybactwo Agriculture, hunting and forestry; fishing	Przemysł i budownictwo Industry and construction	Usługi Services	
		publiczny public	prywatny private			rynkowe market	nierynkowe non-market
WOJEWÓDZTWO VOIVODSHIP	2123,36	2488,99	1796,07	2216,84	2061,48	2027,98	2277,04
Podregion łódzki Subregion	1870,96	2153,96	1673,18	2207,11	1700,66	1833,66	2135,04
Powiaty: Powiats:							
brzeziński	1659,85	2030,36	1177,53	1663,33	1117,10	1629,81	2015,58
kutnowski	2036,36	2100,58	1987,66	1961,08	1950,71	2135,18	2119,23
łaski	1726,31	2096,16	1434,44	2626,19	1453,37	1663,02	2055,01
łęczycki	1965,28	2036,96	1880,13	1607,97	1991,02	1642,42	2104,34
łódzki wschodni	1791,79	2221,79	1585,09	2900,07	1484,06	1895,88	2138,64
pabianicki	1913,13	2381,49	1685,46	1863,46	1800,32	1916,57	2186,91
poddębicki	1791,63	1996,19	1621,53	2766,67	1609,27	1706,25	1964,38
sieradzki	1885,54	2137,46	1617,85	2355,67	1592,12	1898,94	2145,69
wieluński	1730,84	2159,19	1476,30	2217,25	1473,89	1653,36	2176,37
wieruszowski	1730,61	2061,57	1590,91	1315,74	1595,00	1653,96	2093,16
zduńskowolski	1823,30	2105,64	1637,79	1253,33	1690,68	1698,34	2165,57
zgierski	1927,38	2172,07	1752,52	2372,34	1801,55	1797,26	2181,90
Podregion piotrkowsko- -skierniewicki Subregion	2139,45	2690,61	1625,85	2356,47	2389,76	1614,16	2143,20
Powiaty: Powiats:							
bełchatowski	3291,46	3797,67	1836,52	2575,93	3790,79	2089,72	2221,70
łowicki	1939,86	2133,90	1730,26	2095,54	1864,62	1543,38	2151,16
opoczyński	2020,22	2013,59	2024,00	3582,22	2115,21	1526,66	2005,18
pajęczański	1932,39	2023,19	1863,51	1120,83	1921,46	1710,53	2026,81
piotrkowski	1656,89	2105,39	1339,38	2095,30	1340,61	1532,16	2122,43
radomszczański	1678,78	2034,07	1423,28	3383,92	1455,94	1511,35	2024,62
rawski	1795,62	2133,18	1536,31	1585,57	1531,16	1578,95	2223,46
skierniewicki	2020,66	2270,28	1712,29	2236,07	1769,02	1944,44	2164,66
tomaszowski	1837,38	2115,87	1575,76	3003,95	1620,82	1705,19	2108,00
Miasta na prawach powiatu: Cities with powiat status:							
Piotrków Trybunalski	1694,80	2152,59	1496,10	1976,67	1762,91	1403,58	2248,40
Skierniewice	1965,72	2226,87	1755,06	1720,16	1818,73	1894,86	2249,90
Podregion m. Łódź Subregion	2293,67	2538,65	2039,94	1679,18	2083,59	2326,99	2456,53
Miasto na prawach powiatu: City with powiat status:							
Łódź	2293,67	2538,65	2039,94	1679,18	2083,59	2326,99	2456,53

^a Dane dotyczą podmiotów gospodarczych, w których liczba pracujących przekracza 9 osób oraz jednostek sfery budżetowej niezależnie od liczby pracujących; bez zatrudnionych za granicą.

^a Data concern economic entities employing more 9 persons as well as entities of the budgetary sphere regardless of the number of employees; excluding persons employed abroad.

TABL. 4 (23). **PODSTAWOWE DANE O BEZROBOTNYCH ZAREJESTROWANYCH W 2004 R.**
Stan w dniu 31 XII
BASIC DATA ON REGISTERED UNEMPLOYED PERSONS IN 2004
As of 31 XII

WYSZCZEGÓLNIENIE SPECIFICATION	Bezrobotni zarejestrowani Registered unemployed persons					Stopa bezrobocia zarejestrowanego ^a w % Registered unemployment rate ^a in %	Bezrobotni nowozarejestrowani ^b Newly registered unemployed persons ^b	Bezrobotni wyrejestrowani ^b Persons removed from unemployment rolls ^b	Oferty pracy Job offers
	ogółem total	z ogółem of total							
		kobiety women	dotychczas niepracujący previously not employed	zwolnieni z przyczyn dotyczących zakładu pracy terminated for company reasons	posiadający prawo do zasiłku possessing benefit rights				
WOJEWÓDZTWO VOIVODSHIP	218281	107816	43152	16123	31684	19,5	181158	195941	1239
Podregion łódzki Subregion	83206	40208	18589	3691	12215	20,8	67066	72113	433
Powiaty: Powiats:									
brzeziński	2580	1147	593	42	381	20,8	1747	2066	4
kutnowski	12707	6630	3821	916	1934	26,5	9680	10226	105
łaski	4114	1891	834	179	388	19,6	3645	3962	-
łęczycki	5166	2504	1689	148	338	20,5	3416	3798	31
łódzki wschodni	5626	2601	1471	128	966	21,5	4092	4212	155
pabianicki	10046	4764	1498	607	1835	20,6	9155	10100	77
poddębicki	3387	1403	775	78	255	17,1	2789	3026	-
sieradzki	10415	4882	2649	113	960	18,8	7600	7818	5
wieluński	4759	2357	1106	65	488	13,6	4241	5038	20
wieruszowski	2597	1399	612	57	271	13,7	2590	2988	1
zduńskowolski	6237	2951	906	365	1398	21,5	6443	6401	19
zgierski	15572	7679	2635	993	3001	25,8	11668	12478	16
Podregion piotrkowsko-skierniewicki Subregion	73375	37218	16228	3025	9837	19,2	60164	66423	79
Powiaty: Powiats:									
belchatowski	9982	5795	2479	163	816	17,2	8552	9700	4
łowicki	5300	2401	1272	55	455	15,0	5943	6467	2
opoczyński	8715	4313	2287	471	1372	23,2	6321	6808	6
pajęczański	4190	1977	904	5	527	19,3	3627	4190	-
piotrkowski	5972	3023	1240	284	630	17,9	4854	5673	3
radomszczański	12419	6541	2936	233	1787	23,7	7620	8189	6
rawski	3151	1431	779	48	332	14,5	2985	3342	24
skierniewicki	1815	908	543	72	189	12,9	1735	1848	-
tomaszowski	13334	6288	2274	1277	2850	25,6	9429	9889	19
Miasta na prawach powiatu: City with powiat status:									
Piotrków Trybunalski	5753	3037	933	274	582	15,9	5699	6748	5
Skierniewice	2744	1504	581	143	297	13,9	3399	3569	10
Podregion m. Łódź Subregion	61700	30390	8335	9407	9632	18,4	53928	57405	727
Miasto na prawach powiatu: City with powiat status:									
Łódź	61700	30390	8335	9407	9632	18,4	53928	57405	727

a Patrz uwagi ogólne ust. 7 na str. 20. b W ciągu roku.

a See general notes item 7 on page 20. b During the year.

TABL. 5 (24). **BEZROBOTNI ZAREJESTROWANI WEDŁUG WIEKU I POZIOMU WYKSZTAŁCENIA W 2004 R.**
Stan w dniu 31 XII
REGISTERED UNEMPLOYED PERSONS BY AGE AND EDUCATIONAL LEVEL IN 2004
As of 31 XII

WYSZCZEGÓLNIENIE SPECIFICATION	Ogółem Total	W wieku By age					Z ogółem – z wykształceniem Of total – by educational level				
		24 lata i mniej 24 and less	25-34	35-44	45-54	55 lat i więcej 55 and more	wyż- szym tertiary	średnim secondary		zasadni- czym (zawo- dowym) basic vocatio- nal	gimna- zjalnym, podsta- wowym i nie- pełnym podsta- wowym lower second- ary, primary and in- complete primary
								zawodo- wym ^a voca- tional ^a	ogólno- kształcą- cym general		
WOJEWÓDZTWO ... VOIVODSHIP	218281	48916	59673	44228	54750	10714	11699	45734	17824	65533	77491
Podregion łódzki Subregion	83206	20745	23264	16777	18908	3512	3519	17717	6468	26149	29353
Powiaty: Powiaty:											
brzeziński	2580	680	695	470	625	110	113	477	171	904	915
kutnowski	12707	2800	3769	2736	2890	512	467	2819	850	3943	4628
łaski	4114	1108	1069	786	957	194	186	847	360	1395	1326
łęczycki	5166	1664	1407	1009	912	174	187	1255	328	1524	1872
łódzki wschodni ...	5626	1256	1490	1187	1404	289	245	1130	461	1737	2053
pabianicki	10046	1933	2812	2117	2707	477	516	2034	752	2922	3822
podębicki	3387	1164	981	562	558	122	119	645	265	1014	1344
sieradzki	10415	3315	2965	1941	1862	332	402	2199	998	3419	3397
wieluński	4759	1530	1338	793	911	187	260	1143	400	1685	1271
wieruszowski	2597	787	673	446	571	120	115	673	172	886	751
zduńskowolski	6237	1568	1659	1253	1484	273	244	1225	653	1886	2229
zgierski	15572	2940	4406	3477	4027	722	665	3270	1058	4834	5745
Podregion piotrkowsko- skierniewicki Subregion	73375	19045	21088	14700	15779	2763	3611	15629	5164	24677	24294
Powiaty: Powiaty:											
bełchatowski	9982	3051	2685	1953	1977	316	542	2063	895	3244	3238
łowicki	5300	1481	1519	972	1095	233	288	1324	279	1906	1503
opoczyński	8715	2382	2592	1869	1634	238	343	1782	736	3080	2774
pajęczański	4190	1161	1295	810	788	136	165	785	251	1385	1604
piotrkowski	5972	1761	1850	1076	1104	181	250	1165	316	1813	2428
radomszczański ...	12419	2859	3731	2611	2687	531	545	2724	784	4155	4211
rawski	3151	887	752	639	731	142	121	663	142	1076	1149
skierniewicki	1815	695	463	285	308	64	84	407	114	650	560
tomaszowski	13334	3022	3795	2782	3215	520	519	2848	784	5205	3978
Miasta na prawach powiatu: Cities with powiat status:											
Piotrków											
Trybunalski	5753	1127	1654	1198	1504	270	463	1198	603	1476	2013
Skierniewice	2744	619	752	505	736	132	291	670	260	687	836
Podregion m. Łódź Subregion	61700	9126	15321	12751	20063	4439	4569	12388	6192	14707	23844
Miasto na prawach powiatu: City with powiat status:											
Łódź	61700	9126	15321	12751	20063	4439	4569	12388	6192	14707	23844

a Łącznie z policealnym.

a Including post-secondary education.

TABL. 6 (25). **BEZROBOTNI ZAREJESTROWANI WEDŁUG CZASU POZOSTAWANIA BEZ PRACY^a W 2004 R.**
 Stan w dniu 31 XII
REGISTERED UNEMPLOYED PERSONS BY DURATION OF UNEMPLOYMENT^a IN 2004
 As of 31 XII

WYSZCZEGÓLNIENIE SPECIFICATION	Ogółem Total	Według czasu pozostawania bez pracy By duration of unemployment					
		1 miesiąc i mniej 1 month and less	1-3	3-6	6-12	12-24	powyżej 24 miesięcy more than 24 months
WOJEWÓDZTWO	218281	14715	25895	24956	33177	38274	81264
VOIVODSHIP							
Podregion łódzki	83206	6067	10155	9346	12523	14349	30766
Subregion							
Powiaty:							
<i>Powiats:</i>							
brzeziński	2580	169	258	246	403	460	1044
kutnowski	12707	1216	1322	1367	1805	2069	4928
łaski	4114	294	537	471	587	643	1582
łęczycki	5166	345	519	555	573	924	2250
łódzki wschodni	5626	524	567	541	815	1096	2083
pabianicki	10046	671	1234	1224	1739	1957	3221
poddębicki	3387	268	475	441	410	461	1332
sieradzki	10415	582	1281	1164	1459	1814	4115
wieluński	4759	428	658	567	581	683	1842
wieruszowski	2597	218	394	363	319	345	958
zduńskowolski	6237	509	912	711	1305	1027	1773
zgierski	15572	843	1998	1696	2527	2870	5638
Podregion piotrkowsko- -skierniewicki	73375	5099	9106	8551	10043	12431	28145
Subregion							
Powiaty:							
<i>Powiats:</i>							
bełchatowski	9982	683	1285	1284	1256	1583	3891
łowicki	5300	491	738	665	717	645	2044
opoczyński	8715	459	950	912	1305	1648	3441
pajęczański	4190	278	644	559	574	704	1431
piotrkowski	5972	475	770	611	817	1140	2159
radomszczański	12419	678	1272	1242	1711	2007	5509
rawski	3151	378	443	364	326	426	1214
skierniewicki	1815	122	306	221	255	297	614
tomaszowski	13334	823	1460	1592	1947	2376	5136
Miasta na prawach powiatu:							
<i>Cities with powiat status:</i>							
Piotrków Trybunalski	5753	454	828	712	711	1160	1888
Skierniewice	2744	258	410	389	424	445	818
Podregion m. Łódź	61700	3549	6634	7059	10611	11494	22353
Subregion							
Miasto na prawach powiatu:							
<i>City with powiat status:</i>							
Łódź	61700	3549	6634	7059	10611	11494	22353

^a Od momentu rejestracji w urzędzie pracy; przedziały zostały domknięte prawostronnie; np. w przedziale 3-6 uwzględniono osoby, które pozostawały bez pracy 3 miesiące i 1 dzień do 6 miesięcy.

^a From the date of registering in a labour office; intervals were shifted upward, e.g., in the interval 3-6 persons remaining unemployed from 3 months and 1 day to 6 months were included.

TABL. 7 (26). **BEZROBOTNI ZAREJESTROWANI WEDŁUG STAŻU PRACY W 2004 R.**
Stan w dniu 31 XII
REGISTERED UNEMPLOYED PERSONS BY WORK SENIORITY IN 2004
As of 31 XII

WYSZCZEGÓLNIENIE SPECIFICATION	Ogółem Total	Bez stażu pracy No work seniority	Ze stażem ^a With work seniority ^a					powyżej 30 lat more than 30 years
			1 rok i mniej 1 year and less	1-5	5-10	10-20	20-30	
WOJEWÓDZTWO VOIVODSHIP	218281	43152	36008	39056	31372	36659	28799	3235
Podregion łódzki Subregion	83206	18589	12190	16835	11241	13571	9717	1063
Powiaty: Powiats:								
brzeziński	2580	593	303	472	385	478	315	34
kutnowski	12707	3821	1830	2334	1555	1745	1296	126
łaski	4114	834	708	925	488	695	421	43
łęczycki	5166	1689	741	1057	615	680	351	33
łódzki wschodni	5626	1471	835	946	736	874	696	68
pabianicki	10046	1498	2029	1700	1394	1746	1481	198
poddębicki	3387	775	461	926	438	515	238	34
sieradzki	10415	2649	1590	2321	1346	1531	886	92
wieluński	4759	1106	608	1172	655	734	443	41
wieruszowski	2597	612	320	582	331	462	268	22
zduńskowolski	6237	906	670	1403	964	1255	940	99
zgierski	15572	2635	2095	2997	2334	2856	2382	273
Podregion piotrkowsko- -skierniewicki Subregion	73375	16228	10540	15779	10665	11967	7485	711
Powiaty: Powiats:								
bełchatowski	9982	2479	1683	2161	1361	1499	746	53
łowicki	5300	1272	790	1009	749	829	588	63
opoczyński	8715	2287	1533	1802	1288	1013	726	66
pajęczański	4190	904	623	1107	632	573	326	25
piotrkowski	5972	1240	688	1524	922	1004	546	48
radomszczański	12419	2936	1726	2669	1762	2040	1153	133
rawski	3151	779	521	623	349	503	353	23
skierniewicki	1815	543	239	336	203	296	173	25
tomaszowski	13334	2274	1738	2863	2093	2485	1737	144
Miasta na prawach powiatu: Cities with powiat status:								
Piotrków Trybunalski	5753	933	656	1231	949	1149	755	80
Skierniewice	2744	581	343	454	357	576	382	51
Podregion m. Łódź Subregion	61700	8335	13278	6442	9466	11121	11597	1461
Miasto na prawach powiatu: City with powiat status:								
Łódź	61700	8335	13278	6442	9466	11121	11597	1461

^a Przedziały zostały domknięte prawostronnie, np. w przedziale 1-5 uwzględniono osoby, które pracowały 1 rok i 1 dzień do 5 lat.

^a Intervals were shifted upward, e.g., in the interval 1-5 persons who worked 1 year and 1 day to 5 years were included.

TABL. 8 (27). ZATRUDNIENI W WARUNKACH ZAGROŻENIA^a W 2004 R.
 PERSONS WORKING IN HAZARDOUS CONDITION^a IN 2004

WYSZCZEGÓLNIENIE SPECIFICATION	Ogółem Grand total		Zagrożenia związane Hazard connected with					
	razem total	w tym przez jedną grupę czynników of which one group of factors	ze środowiskiem pracy work environment		z uciążliwością pracy strenuous conditions		z maszynami szczególnie niebezpiecznymi particularly dangerous machinery	
			razem total	w tym przez jedną grupę czynników of which one group of factors	razem total	w tym przez jedną grupę czynników of which one group of factors	razem total	w tym przez jedną grupę czynników of which one group of factors
WOJEWÓDZTWO VOIVODSHIP	23698	19795	16352	13268	5088	4600	2258	1927
Podregion łódzki Subregion	6928	4822	5064	3416	1269	1040	595	366
Powiaty: Powiaty:								
brzeziński	63	63	12	12	44	44	7	7
kutnowski	531	447	374	306	115	104	42	37
łaski	825	498	718	467	37	16	70	15
łęczycki	226	200	170	151	7	-	49	49
łódzki wschodni	325	276	218	179	82	82	25	15
pabianicki	864	766	496	419	316	297	52	50
poddębicki	208	180	142	141	33	33	33	6
sieradzki	882	458	511	286	276	112	95	60
wieluński	571	230	454	117	79	77	38	36
wieruszowski	381	218	265	130	35	35	81	53
zduńskowolski	1241	817	1135	718	72	72	34	27
zgierski	811	669	569	490	173	168	69	11
Podregion piotrkowsko- -skierniewicki Subregion	8580	7717	6055	5275	1466	1402	1059	1040
Powiaty: Powiaty:								
bełchatowski	2792	2618	2145	1973	502	500	145	145
łowicki	363	342	265	246	97	95	1	1
opoczyński	713	695	334	317	278	278	101	100
pajęczański	57	55	39	39	10	8	8	8
piotrkowski	419	346	266	209	54	54	99	83
radomszczański	1358	1320	859	821	185	185	314	314
rawski	102	102	39	39	54	54	9	9
skierniewicki	67	64	67	64	-	-	-	-
tomaszowski	744	689	496	445	65	63	183	181
Miasta na prawach powiatu: Cities with powiat status:								
Piotrków Trybunalski	1521	1053	1268	856	159	103	94	94
Skjerniewice	444	433	277	266	62	62	105	105
Podregion m. Łódź..... Subregion	8190	7256	5233	4577	2353	2158	604	521
Miasto na prawach powiatu: City with powiat status:								
Łódź	8190	7256	5233	4577	2353	2158	604	521

^a Liczeni tylko jeden raz w grupie czynnika przeważającego, tzn. mającego największe szkodliwe znaczenie na danym stanowisku pracy; dane dotyczą podmiotów, w których liczba pracujących przekracza 9 osób.

^a Listed only once by predominant factor, i.e., the factor having the most hazardous effect at a given work post; data concern entities employing more than 9 persons.

BEZROBOTNI ZAREJESTROWANI WEDŁUG POWIATÓW W 2004 R.

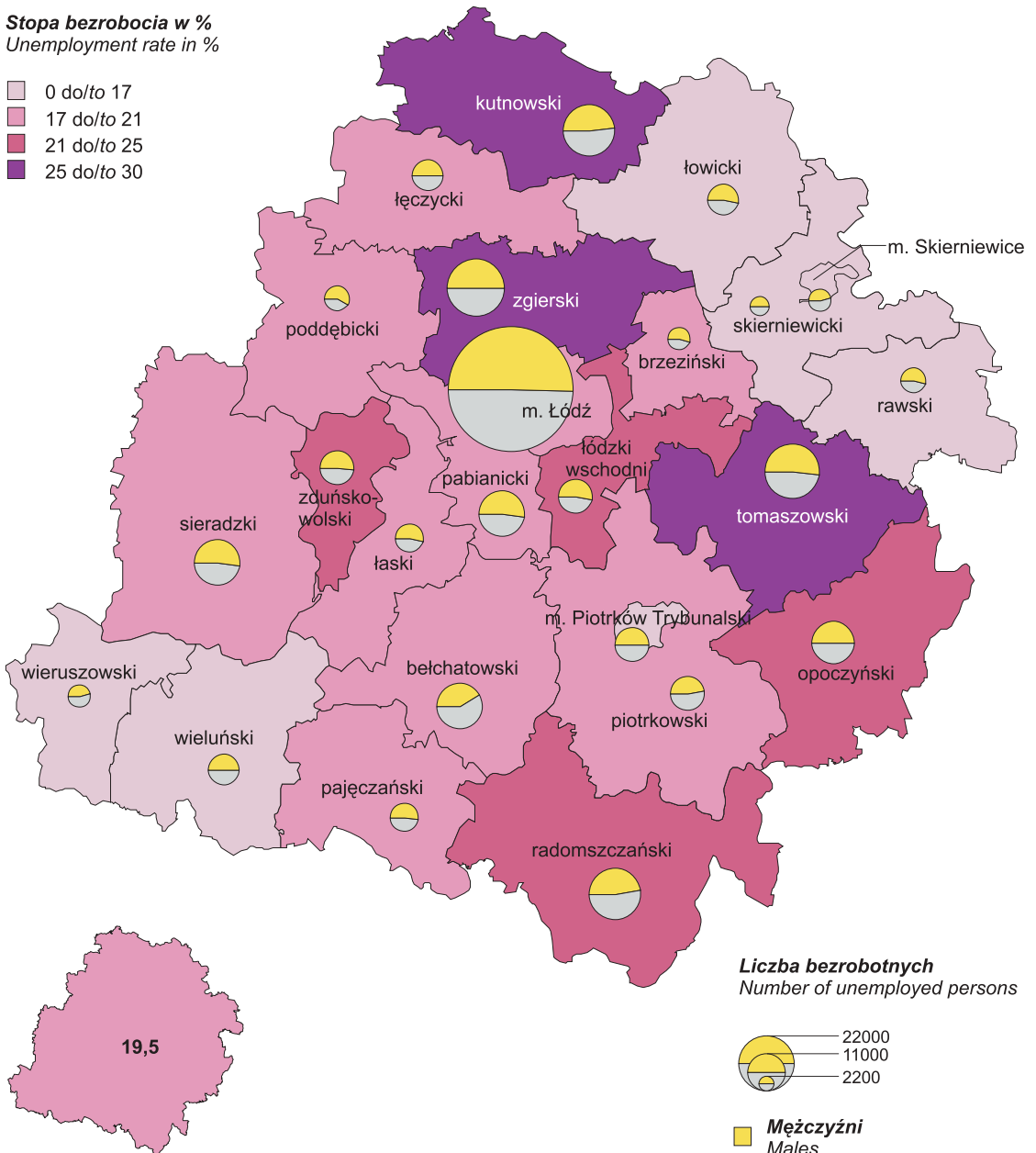
REGISTERED UNEMPLOYED PERSONS BY POWIAT IN 2004

Stan w dniu 31 XII

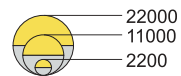
As of 31 XII

Stopa bezrobocia w %
Unemployment rate in %

- 0 do/to 17
- 17 do/to 21
- 21 do/to 25
- 25 do/to 30



Liczba bezrobotnych
Number of unemployed persons



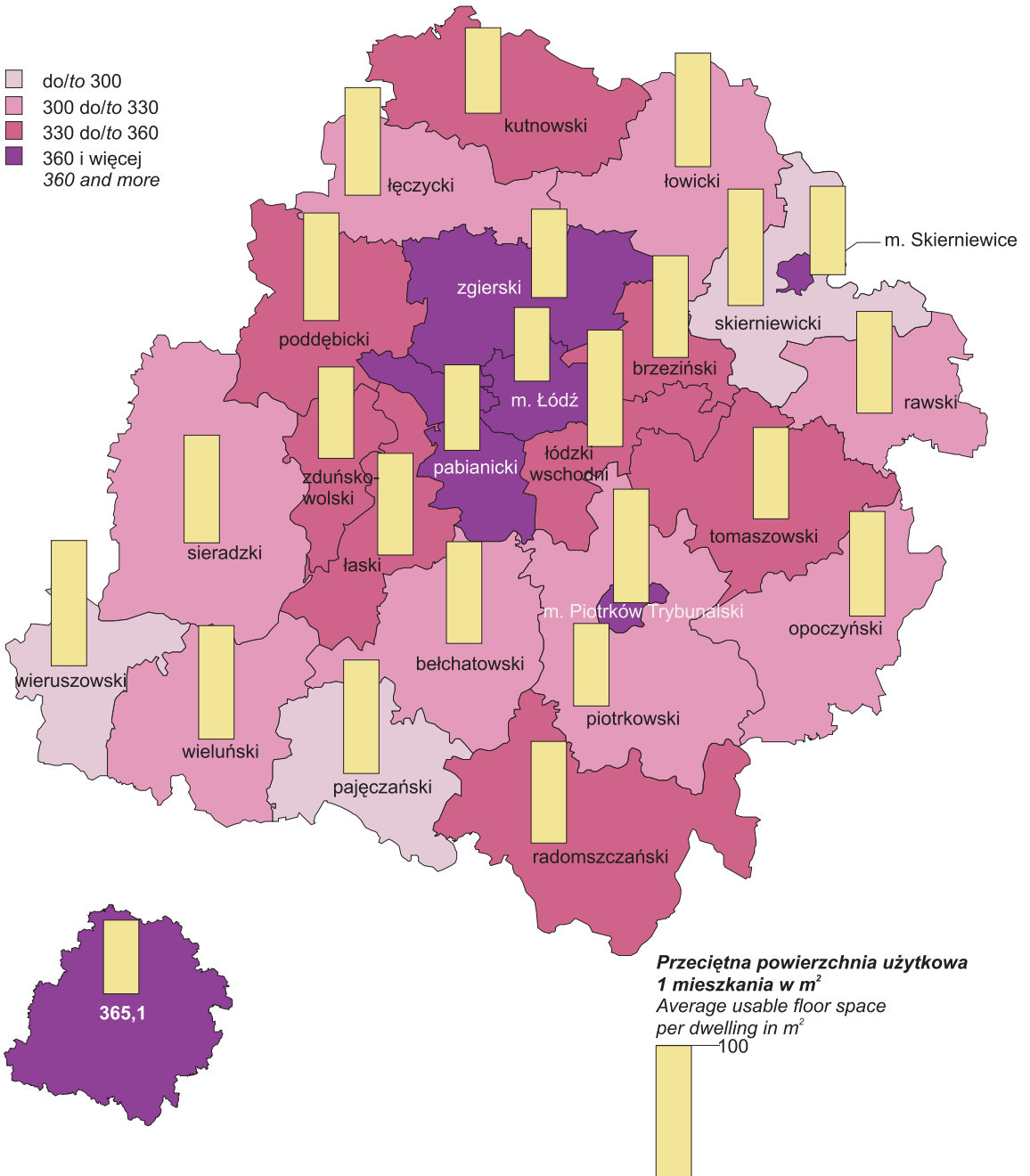
Mężczyźni
Males

Kobiety
Females

ZASOBY MIESZKANIOWE ZAMIESZKANE WEDŁUG POWIATÓW W 2004 R.

INHABITED DWELLING STOCKS BY POWIAT IN 2004

Stan w dniu 31 XII
As of 31 XII



DZIAŁ VI INFRASTRUKTURA KOMUNALNA. MIESZKANIA
CHAPTER VI MUNICIPAL INFRASTRUCTURE. DWELLINGS

TABL. 1 (28). WODOCIĄGI I KANALIZACJA W 2004 R.
WATER-LINE AND SEWERAGE SYSTEMS IN 2004

WYSZCZEGÓLNIENIE SPECIFICATION	Sieć w km Network in km		Połączenia prowadzące do budynków mieszkalnych Connections leading to residential buildings		Zużycie wody z wodociągów w gospodarstwach domowych Consumption of water from water – line systems in households		Ścieki odprowa- dzone ^{3, b} w dam ³ Waste water discharged in dam ^{3, b}
	wodociągowa rozdzielcza water – line distribution	kanalizacyjna ^a sewerage ^a	wodociągowe water – line system	kanalizacyjne sewerage system	w dam ³ in dam ³	na 1 miesz- kańca w m ³ per capita in m ³	
	stan w dniu 31 XII		as of 31 XII				
WOJEWÓDZTWO..... VOIVODSHIP	20198,0	3518,6	340096	81352	93035,7	35,9	101481,0
miasta	3596,6	2532,6	111639	61614	67549,8	40,2	97943,6
urban areas							
wieś	16601,4	986,0	228457	19738	25485,9	27,9	3537,4
rural areas							
PODREGION ŁÓDZKI SUBREGION	10133,2	1323,8	167687	33598	29082,3	30,9	28575,1
POWIAT BRZEZIŃSKI	407,1	16,6	6855	1017	1025,0	33,4	438,3
Gminy miejskie: Urban gminas:							
Brzeziny	49,2	15,3	1637	1010	426,0	34,2	432,0
Gminy wiejskie: Rural gminas:							
Brzeziny	109,7	-	1663	-	235,2	45,3	-
Dmosin	120,0	-	1360	-	157,4	33,2	-
Jeżów	55,5	-	943	-	73,0	20,0	-
Rogów	72,7	1,3	1252	7	133,4	28,7	6,3
POWIAT KUTNOWSKI.....	1234,5	138,6	14056	3876	3359,6	31,7	3325,3
Gminy miejskie: Urban gminas:							
Kutno	122,8	96,3	3733	2991	1658,2	34,3	2569,1
Gminy miejsko-wiejskie: Urban-rural gminas:							
Krośnice	140,9	15,8	1450	305	270,9	29,6	184,3
w tym miasto	15,2	15,8	563	305	184,7	38,9	184,3
of which city							
Żychlin	94,3	11,9	1447	395	398,8	30,1	473,8
w tym miasto	19,2	11,9	699	395	332,0	36,7	473,8
of which city							
Gminy wiejskie: Rural gminas:							
Bedno	150,6	-	1337	-	196,5	31,0	-
Dąbrowice	49,5	-	512	-	58,9	27,6	-
Krzyżanów	121,0	0,8	791	18	118,9	25,7	5,0
Kutno	200,9	1,0	1801	12	299,2	35,6	36,2
Łañęta	66,3	6,3	463	80	41,0	15,3	9,6
Nowe Ostrowy	76,7	3,2	856	50	88,5	22,3	19,3
Oporów	89,3	-	623	-	68,8	24,1	-
Strzelce	122,2	3,3	1043	25	159,9	37,4	28,0
POWIAT ŁASKI.....	624,8	78,1	10163	2066	1234,8	24,1	845,9
Gminy miejsko-wiejskie: Urban-rural gminas:							
Łask	195,8	50,1	4878	1335	782,4	27,5	760,0
w tym miasto	56,3	42,8	2699	1215	552,7	29,0	741,5
of which city							

a Sieć rozdzielcza i kolektory. b Do kanalizacji miejskiej.

a Distribution network and collectors. b To urban sewerage.

TABL. 1 (28). WODOCIĄGI I KANALIZACJA W 2004 R. (cd.)
 WATER-LINE AND SEWERAGE SYSTEMS IN 2004 (cont.)

WYSZCZEGÓLNIENIE SPECIFICATION	Sieć w km Network in km		Połączenia prowadzące do budynków mieszkalnych Connections leading to residential buildings		Zużycie wody z wodociągów w gospodarstwach domowych Consumption of water from water – line systems in households		Ścieki odprowadzone ^b w dam ^b Waste water discharged ^b in dam ^b
	wodociągowa rozdzielcza water – line distribution	kanalizacyjna ^a sewerage ^a	wodociągowe water – line system	kanalizacyjne sewerage system	w dam ³ in dam ³	na 1 miesz- kańca w m ³ per capita in m ³	
	stan w dniu 31 XII		as of 31 XII				
PODREGION ŁÓDZKI (cd.) SUBREGION (cont.)							
POWIAT ŁASKI (dok.) (cont.)							
Gminy wiejskie: Rural gminas:							
Buczek	76,8	6,9	807	200	77,7	16,0	20,0
Sędziejowice	141,6	10,3	1802	231	130,7	20,1	24,6
Widawa	131,4	10,8	1843	300	166,2	20,4	41,3
Wodzierady	79,2	-	833	-	77,8	25,0	-
POWIAT ŁĘCZYCKI	989,2	93,4	8239	1218	1532,3	28,2	1247,1
Gminy miejskie: Urban gminas:							
Łęczycza	36,7	27,5	605	559	506,9	32,4	1106,7
Gminy wiejskie: Rural gminas:							
Daszyna	112,4	3,0	786	24	101,3	24,0	19,0
Góra Świętej Małgorzaty	99,4	-	864	-	86,0	18,3	-
Grabów	206,0	31,8	1419	225	173,6	26,2	22,6
Łęczycza	177,2	-	1608	-	230,1	26,5	-
Piątek	137,2	22,5	1154	208	199,7	30,2	59,3
Świnice Warckie	120,8	8,2	983	198	117,7	27,9	37,7
Witonia	99,5	0,4	820	4	117,0	32,4	1,8
POWIAT ŁÓDZKI WSCHODNI	694,5	74,5	18818	1813	2098,8	33,0	426,8
Gminy miejsko-wiejskie: Urban-rural gminas:							
Koluszki	179,2	26,8	5664	652	705,3	30,8	216,1
w tym miasto	44,4	26,8	2559	652	441,7	33,0	216,1
of which city							
Tuszyn	164,0	16,0	3479	355	320,4	27,5	85,3
w tym miasto	43,2	13,6	1762	348	179,2	24,8	79,5
of which city							
Gminy wiejskie: Rural gminas:							
Andrespol	108,4	8,6	3468	71	311,6	27,3	17,8
Brójce	79,7	-	1681	-	207,6	39,3	-
Nowosolna	79,4	0,9	1734	18	229,9	65,2	1,0
Rzógów	83,8	22,2	2792	717	324,0	36,3	106,6
POWIAT PABIANICKI	664,6	186,8	17259	4315	4327,1	36,2	11442,1
Gminy miejskie: Urban gminas:							
Konstantynów Łódzki	55,1	22,4	3010	627	637,5	35,3	528,1
Pabianice	125,7	122,2	5286	2584	2684,5	37,5	10724,9

a Sieć rozdzielcza i kolektory. b Do kanalizacji miejskiej.

a Distribution network and collectors. b To urban sewerage.

TABL. 1 (28). WODOCIĄGI I KANALIZACJA W 2004 R. (cd.)
 WATER-LINE AND SEWERAGE SYSTEMS IN 2004 (cont.)

WYSZCZEGÓLNIENIE SPECIFICATION	Sieć w km Network in km		Połączenia prowadzące do budynków mieszkalnych Connections leading to residential buildings		Zużycie wody z wodociągów w gospodarstwach domowych Consumption of water from water – line systems in households		Ścieki odprowa- dzone ^b w dam ^a Waste water discharged in dam ^{a,b}
	wodociągowa rozdzielcza water – line distribution	kanalizacyjna ^a sewerage ^a	wodociągowe water – line system	kanalizacyjne sewerage system	w dam ³ in dam ³	na 1 miesz- kańca w m ³ per capita in m ³	
	stan w dniu 31 XII		as of 31 XII				
PODREGION ŁÓDZKI (cd.) SUBREGION (cont.)							
POWIAT PABIANICKI (dok.) (cont.)							
Gminy wiejskie: Rural gminas:							
Dłutów	86,9	11,6	1225	302	107,0	26,2	42,2
Dobroń	89,8	11,1	2016	296	177,0	26,3	45,2
Ksawerów	25,4	19,5	956	506	128,9	18,3	101,7
Lutomiersk	185,8	-	2964	-	386,7	55,6	-
Pabianice	95,9	-	1802	-	205,5	37,1	-
POWIAT PODDĘBICKI	886,9	62,3	9049	1746	1238,0	29,0	433,5
Gminy miejsko-wiejskie: Urban-rural gminas:							
Poddębice	230,5	29,1	2774	907	564,2	35,3	317,1
w tym miasto	27,5	26,4	976	831	351,7	44,7	309,5
of which city							
Uniejów	125,4	23,4	1720	609	197,5	27,0	75,0
w tym miasto	16,0	19,1	596	511	99,1	33,7	70,0
of which city							
Gminy wiejskie: Rural gminas:							
Dalików	90,1	0,8	744	9	78,1	20,9	1,9
Pęczniew	98,0	0,8	1104	9	82,4	21,9	6,0
Wartkowice	181,1	3,6	1191	108	192,8	29,8	13,2
Zadzim	161,8	4,6	1516	104	123,0	22,4	20,3
POWIAT SIERADZKI	1502,6	110,4	20059	2968	3540,5	29,0	2291,7
Gminy miejskie: Urban gminas:							
Sieradz	78,3	53,2	3438	1542	1399,1	31,5	1936,5
Gminy miejsko-wiejskie: Urban-rural gminas:							
Błaszki	311,4	17,4	2956	417	389,6	25,6	98,8
w tym miasto	6,8	9,8	307	298	88,2	39,3	85,0
of which city							
Warta	227,2	13,4	3111	367	272,8	20,7	124,0
w tym miasto	18,4	9,9	672	346	82,3	24,2	122,0
of which city							
Złoczew	117,5	13,0	1472	312	237,1	31,7	56,6
w tym miasto	29,2	13,0	609	312	105,9	30,8	56,6
of which city							

a Sieć rozdzielcza i kolektory. b Do kanalizacji miejskiej.

a Distribution network and collectors. b To urban sewerage.

TABL. 1 (28). WODOCIĄGI I KANALIZACJA W 2004 R. (cd.)
 WATER-LINE AND SEWERAGE SYSTEMS IN 2004 (cont.)

WYSZCZEGÓLNIENIE SPECIFICATION	Sieć w km Network in km		Połączenia prowadzące do budynków mieszkalnych Connections leading to residential buildings		Zużycie wody z wodociągów w gospodarstwach domowych Consumption of water from water – line systems in households		Ścieki odprowadzone ^{a, b} w dam ^{a, b} Waste water discharged ^{a, b} in dam ^{a, b}
	wodociągowa rozdzielcza water – line distribution	kanalizacyjna ^a sewerage ^a	wodociągowe water – line system	kanalizacyjne sewerage system	w dam ³ in dam ³	na 1 miesz- kańca w m ³ per capita in m ³	
	stan w dniu 31 XII		as of 31 XII				
PODREGION ŁÓDZKI (cd.) SUBREGION (cont.)							
POWIAT SIERADZKI (dok.) (cont.)							
Gminy wiejskie: Rural gminas:							
Braszewice	99,2	-	1045	-	163,0	36,0	-
Brzeźnio	109,0	3,4	1552	71	258,4	71,0	16,3
Burzenin	104,0	5,2	1229	176	133,0	23,0	31,9
Goszczanów	171,5	-	1199	-	192,8	32,9	-
Klonowa	68,1	-	591	-	84,6	27,6	-
Sieradz	111,8	1,5	2203	51	237,3	24,4	4,5
Wróblew	104,6	3,3	1263	32	172,8	27,6	23,1
POWIAT WIELUŃSKI	931,0	105,9	15231	2844	1993,3	25,4	1075,6
Gminy miejsko-wiejskie: Urban-rural gminas:							
Wieluń	176,7	65,6	3953	1887	959,3	29,1	935,6
w tym miasto	79,3	45,2	1812	1305	719,0	29,5	888,5
of which city							
Gminy wiejskie: Rural gminas:							
Biała	80,9	1,0	1156	4	120,8	22,0	1,1
Czarnożyty	68,3	9,5	1107	190	125,9	27,4	20,7
Konopnica	82,0	4,4	1047	84	123,1	30,9	18,0
Mokrsko	79,3	4,2	1289	65	115,9	21,2	35,2
Osjaków	104,3	11,8	1240	371	108,1	23,0	33,0
Ostrówek	103,4	5,0	1071	95	84,8	18,2	22,0
Pątnów	95,9	-	1458	-	99,0	15,2	-
Skomlin	42,5	4,4	945	148	83,1	23,8	10,0
Wierzchnas	97,7	-	1965	-	173,3	26,2	-
POWIAT WIERUSZOWSKI	499,7	96,2	8927	2035	1254,4	29,5	399,2
Gminy miejsko-wiejskie: Urban-rural gminas:							
Wieruszów	93,6	23,3	2244	649	432,8	30,4	296,8
w tym miasto	30,2	23,3	1159	649	302,7	34,2	296,8
of which city							
Gminy wiejskie: Rural gminas:							
Bolesławiec	56,4	9,7	1048	305	109,0	26,1	12,3
Czastary	49,8	15,3	912	110	67,1	15,3	1,6

a Sieć rozdzielcza i kolektory. b Do kanalizacji miejskiej.

a Distribution network and collectors. b To urban sewerage.

TABL. 1 (28). WODOCIĄGI I KANALIZACJA W 2004 R. (cd.)
 WATER-LINE AND SEWERAGE SYSTEMS IN 2004 (cont.)

WYSZCZEGÓLNIENIE SPECIFICATION	Sieć w km Network in km		Połączenia prowadzące do budynków mieszkalnych Connections leading to residential buildings		Zużycie wody z wodociągów w gospodarstwach domowych Consumption of water from water – line systems in households		Ścieki odprowa- dzone ^b w dam ^b Waste water discharged ^{a,b} in dam ³
	wodociągowa rozdzielcza water – line distribution	kanalizacyjna ^a sewerage ^a	wodociągowe water – line system	kanalizacyjne sewerage system	w dam ³ in dam ³	na 1 miesz- kańca w m ³ per capita in m ³	
	stan w dniu 31 XII		as of 31 XII				
PODREGION ŁÓDZKI (dok.) SUBREGION (cont.)							
POWIAT WIERUSZOWSKI (dok.) (cont.)							
Gminy wiejskie (dok.): Rural gminas (cont.):							
Galewice	102,8	-	1538	-	214,5	34,6	-
Lututów	76,3	5,9	1128	210	199,3	41,1	26,7
Łubnice	43,9	36,1	918	627	124,9	29,8	50,4
Sokolniki	76,9	5,9	1139	134	106,8	21,7	11,4
POWIAT ZDUŃSKOWOLSKI	448,6	150,7	9652	4182	1916,0	28,3	2292,3
Gminy miejskie: Urban gminas:							
Zduńska Wola	98,4	96,0	4661	3193	1378,6	30,9	2021,3
Gminy miejsko-wiejskie: Urban-rural gminas:							
Szadek	153,8	6,9	1609	182	213,5	28,8	49,7
w tym miasto	13,3	3,9	361	119	71,6	34,4	37,0
of which city							
Gminy wiejskie: Rural gminas:							
Zapolice	68,7	8,2	952	116	55,2	11,8	26,2
Zduńska Wola	127,7	39,6	2430	691	268,7	24,3	195,1
POWIAT ZGIERSKI	1249,7	210,3	29379	5518	5562,5	34,7	4357,3
Gminy miejskie: Urban gminas:							
Głowno	51,0	31,1	1381	687	417,5	27,5	410,3
Ozorków	46,6	25,2	1912	541	648,7	31,3	719,7
Zgierz	143,5	77,8	5901	2522	2047,2	35,1	2144,6
Gminy miejsko-wiejskie: Urban-rural gminas:							
Aleksandrów Łódzki	185,0	33,8	4914	769	1003,7	38,8	645,5
w tym miasto	77,3	28,1	3341	722	773,7	38,0	620,1
of which city							
Stryków	168,6	31,2	4044	765	386,3	32,1	196,0
w tym miasto	24,3	11,5	1208	636	115,1	32,2	159,0
of which city							
Gminy wiejskie: Rural gminas:							
Głowno	106,1	-	1183	-	167,1	32,9	-
Ozorków	169,5	2,0	2972	63	275,7	42,6	131,6
Parzęczew	135,3	9,2	1372	171	190,9	35,0	109,6
Zgierz	244,1	-	5700	-	425,4	37,9	-

a Sieć rozdzielcza i kolektory. b Do kanalizacji miejskiej.

a Distribution network and collectors. b To urban sewerage.

TABL. 1 (28). WODOCIĄGI I KANALIZACJA W 2004 R. (cd.)
 WATER-LINE AND SEWERAGE SYSTEMS IN 2004 (cont.)

WYSZCZEGÓLNIENIE SPECIFICATION	Sieć w km Network in km		Połączenia prowadzące do budynków mieszkalnych Connections leading to residential buildings		Zużycie wody z wodociągów w gospodarstwach domowych Consumption of water from water – line systems in households		Ścieki odprowadzone ^b w dam ^a Waste water discharged ^b in dam ^a
	wodociągowa rozdzielcza water – line distribution	kanalizacyjna ^a sewerage ^a	wodociągowe water – line system	kanalizacyjne sewerage system	w dam ³ in dam ³	na 1 miesz- kańca w m ³ per capita in m ³	
	stan w dniu 31 XII		as of 31 XII				
PODREGION PIOTRKOWSKO – – SKIERNIEWICKI	8851,0	1327,3	148540	32897	26793,0	30,5	22242,0
SUBREGION							
POWIAT BELCHATOWSKI	939,3	192,0	14252	4373	3608,9	32,2	2716,6
Gminy miejskie: Urban gminas:							
Belchatów	98,8	89,6	3258	2090	2075,8	33,2	2306,6
Gminy miejsko-wiejskie: Urban-rural gminas:							
Zelów	116,0	23,1	1537	671	180,2	11,8	139,3
w tym miasto	16,1	17,6	666	614	112,8	13,9	131,6
of which city							
Gminy wiejskie: Rural gminas:							
Belchatów	96,9	4,6	1490	100	159,7	18,0	6,5
Drużbice	130,7	1,6	1377	41	122,8	25,2	1,7
Kleszczów	104,0	45,1	1204	604	598,6	154,3	179,6
Kluków	121,7	-	1210	-	93,4	24,5	-
Rusiec	106,3	5,4	1540	155	144,7	26,6	17,3
Szczerców	164,9	22,6	2636	712	233,7	30,8	65,6
POWIAT ŁOWICKI	1027,0	78,9	14297	1785	3216,2	38,8	2976,7
Gminy miejskie: Urban gminas:							
Łowicz	83,4	62,0	1795	1468	981,6	32,2	2879,0
Gminy wiejskie: Rural gminas:							
Bielawy	126,9	2,4	1289	24	185,1	30,3	13,7
Chąsno	74,7	-	754	-	168,2	52,5	-
Domaniewice	75,7	1,8	1082	31	215,7	46,5	15,7
Kiernozia	125,1	-	976	-	158,6	43,5	-
Kocierzew Południowy	112,2	0,2	986	3	170,0	36,0	2,7
Łowicz	87,0	6,1	1803	123	347,8	46,7	1,7
Łyszkowice	90,5	6,4	1627	136	257,9	36,7	63,9
Nieborów	128,3	-	2329	-	410,0	43,1	-
Zduny	123,2	-	1656	-	321,3	52,1	-
POWIAT OPOCZYŃSKI	861,8	152,2	14787	3490	1654,1	20,9	2191,3
Gminy miejsko-wiejskie: Urban-rural gminas:							
Drzewica	165,7	69,5	2302	1322	227,0	20,3	166,0
w tym miasto	21,3	17,6	641	536	111,0	27,5	127,0
of which city							

a Sieć rozdzielcza i kolektory. b Do kanalizacji miejskiej.

a Distribution network and collectors. b To urban sewerage.

TABL. 1 (28). WODOCIĄGI I KANALIZACJA W 2004 R. (cd.)
WATER-LINE AND SEWERAGE SYSTEMS IN 2004 (cont.)

WYSZCZEGÓLNIENIE SPECIFICATION	Sieć w km Network in km		Połączenia prowadzące do budynków mieszkalnych Connections leading to residential buildings		Zużycie wody z wodociągów w gospodarstwach domowych Consumption of water from water – line systems in households		Ścieki odprowa- dzone ^b w dam ^c Waste water discharged ^b in dam ^c
	wodociągowa rozdzielcza water – line distribution	kanalizacyjna ^a sewerage ^a	wodociągowe water – line system	kanalizacyjne sewerage system	w dam ³ in dam ³	na 1 miesz- kańca w m ³ per capita in m ³	
	stan w dniu 31 XII		as of 31 XII				
PODREGION PIOTRKOWSKO – – SKIERNIEWICKI (cd.) SUBREGION (cont.)							
POWIAT OPOCZYŃSKI (dok.) (cont.)							
Gminy miejsko-wiejskie (dok.): <i>Urban-rural gminas (cont.):</i>							
Opoczno	155,6	67,3	4504	1928	805,0	22,8	1982,0
w tym miasto	41,3	54,3	2194	1678	666,0	29,5	1954,7
<i>of which city</i>							
Gminy wiejskie: <i>Rural gminas:</i>							
Białaczów	79,2	4,7	1708	87	100,7	16,6	22,1
Mniszków	99,4	-	1309	-	80,7	16,7	-
Paradyż	82,3	0,4	999	4	69,3	15,4	2,6
Poświętne	77,4	6,2	1076	89	109,1	31,8	8,1
Sławno	114,8	-	1586	-	175,0	23,4	-
Żarnów	87,4	4,1	1303	60	87,3	13,7	10,5
POWIAT PAJĘCZAŃSKI	751,4	82,5	13382	2841	1496,2	27,7	695,9
Gminy miejsko-wiejskie: <i>Urban-rural gminas:</i>							
Działoszyn	83,7	34,6	2888	1552	360,9	27,8	454,0
w tym miasto	23,4	21,4	1235	1097	212,5	33,3	417,0
<i>of which city</i>							
Pajęczno	105,6	27,9	2410	746	311,3	26,6	214,8
w tym miasto	23,5	22,8	1151	698	197,5	29,4	210,3
<i>of which city</i>							
Gminy wiejskie: <i>Rural gminas:</i>							
Kielczygłów	61,8	-	1205	-	111,6	25,5	-
Nowa Brzeźnica	74,0	-	1338	-	104,8	20,6	-
Rząśnia	135,1	11,1	1742	102	164,0	33,7	5,1
Siemkowice	81,2	-	1037	-	163,6	32,0	-
Strzelce Wielkie	108,5	-	1342	-	117,0	23,5	-
Sulmierzyce	101,5	8,9	1420	441	163,0	33,8	22,0
POWIAT PIOTRKOWSKI	1519,4	125,8	24324	3173	2498,2	27,7	613,0
Gminy miejsko-wiejskie: <i>Urban-rural gminas:</i>							
Sulejów	169,6	22,5	4342	771	392,7	25,5	118,1
w tym miasto	45,5	22,5	1872	771	171,3	27,0	118,1
<i>of which city</i>							

a Sieć rozdzielcza i kolektory. b Do kanalizacji miejskiej.

a Distribution network and collectors. b To urban sewerage.

TABL. 1 (28). WODOCIĄGI I KANALIZACJA W 2004 R. (cd.)
 WATER-LINE AND SEWERAGE SYSTEMS IN 2004 (cont.)

WYSZCZEGÓLNIENIE SPECIFICATION	Sieć w km Network in km		Połączenia prowadzące do budynków mieszkalnych Connections leading to residential buildings		Zużycie wody z wodociągów w gospodarstwach domowych Consumption of water from water – line systems in households		Ścieki odprowa- dzone ^{a, b} w dam ^b Waste water discharged ^b in dam ^b
	wodociągowa rozdzielcza water – line distribution	kanalizacyjna ^a sewerage ^a	wodociągowe water – line system	kanalizacyjne sewerage system	w dam ³ in dam ³	na 1 miesz- kańca w m ³ per capita in m ³	
	stan w dniu 31 XII		as of 31 XII				
PODREGION PIOTRKOWSKO – – SKIERNIEWICKI (cd.) SUBREGION (cont.)							
POWIAT PIOTRKOWSKI (dok.) (cont.)							
Gminy wiejskie: Rural gminas:							
Aleksandrów	109,4	-	1423	-	156,2	33,8	-
Czarnocin	71,5	10,7	1122	81	171,9	41,6	109,7
Gorzkowice	140,4	9,3	2536	288	170,8	19,6	59,1
Grabica	140,7	0,6	1245	2	155,2	25,3	0,6
Łęki Szlacheckie	78,8	-	728	-	106,2	28,5	-
Moszczenica	159,8	51,3	3133	1014	302,3	23,6	110,0
Ręczno	62,7	6,1	1058	74	111,0	30,0	20,2
Rozprza	164,2	9,7	2912	279	289,0	24,2	32,0
Wola Krzysztoporska	307,2	0,8	3872	195	399,4	34,7	100,7
Wolbórz	115,1	14,8	1953	469	243,5	31,7	62,6
POWIAT RADOMSZCZAŃSKI	1231,7	192,2	22798	5410	3535,5	29,5	2782,7
Gminy miejskie: Urban gminas:							
Radomsko	141,2	86,5	6246	3011	1748,4	35,3	2336,8
Gminy miejsko-wiejskie: Urban-rural gminas:							
Kamieńsk	88,2	18,0	1973	668	148,1	24,1	75,0
w tym miasto	38,4	18,0	850	668	65,0	23,0	75,0
of which city							
Przedbórz	94,5	8,4	1554	270	167,0	21,7	87,1
w tym miasto	34,5	8,4	918	270	133,4	34,7	87,1
of which city							
Gminy wiejskie: Rural gminas:							
Dobryczyce	77,3	5,6	1193	101	180,1	43,3	31,9
Gidle	36,4	12,6	851	475	73,0	10,9	32,1
Gomunice	84,6	7,3	1532	114	162,5	27,1	92,0
Kobiele Wielkie	73,8	1,2	976	20	164,0	36,9	12,9
Kodrąb	109,1	2,6	1096	30	119,2	25,1	6,2
Lgota Wielka	92,6	31,3	1045	395	148,0	33,2	47,0
Ładzice	87,6	8,2	1695	158	213,8	42,9	22,3

a Sieć rozdzielcza i kolektory. b Do kanalizacji miejskiej.

a Distribution network and collectors. b To urban sewerage.

TABL. 1 (28). WODOCIĄGI I KANALIZACJA W 2004 R. (cd.)
 WATER-LINE AND SEWERAGE SYSTEMS IN 2004 (cont.)

WYSZCZEGÓLNIENIE SPECIFICATION	Sieć w km Network in km		Połączenia prowadzące do budynków mieszkalnych Connections leading to residential buildings		Zużycie wody z wodociągów w gospodarstwach domowych Consumption of water from water – line systems in households		Ścieki odprowa- dzone ^b w dam ^a Waste water discharged ^{a,b} in dam ^a
	wodociągowa rozdzielcza water – line distribution	kanalizacyjna ^a sewerage ^a	wodociągowe water – line system	kanalizacyjne sewerage system	w dam ³ in dam ³	na 1 miesz- kańca w m ³ per capita in m ³	
	stan w dniu 31 XII		as of 31 XII				
PODREGION PIOTRKOWSKO – – SKIERNIEWICKI (cd.) SUBREGION (cont.)							
POWIAT RADOMSZCZAŃSKI (dok.) (cont.)							
Gminy wiejskie (dok.): Rural gminas (cont.):							
Masłowice	80,4	0,6	696	7	67,6	15,3	11,0
Radomsko	72,6	-	1491	-	159,8	28,4	-
Wielgomłynny	86,7	5,3	952	36	106,5	21,2	8,1
Żytno	106,7	4,6	1498	125	77,5	13,1	20,3
POWIAT RAWSKI	561,9	67,4	7059	1256	1311,6	26,4	790,5
Gminy miejskie: Urban gminas:							
Rawa Mazowiecka	37,2	32,6	1179	652	628,7	35,4	639,0
Gminy miejsko-wiejskie: Urban-rural gminas:							
Biała Rawska	107,8	16,1	1239	358	202,0	17,4	99,0
w tym miasto	18,6	16,1	415	358	106,9	32,5	99,0
of which city							
Gminy wiejskie: Rural gminas:							
Cielądz	98,4	4,0	980	63	114,1	27,7	16,8
Rawa Mazowiecka	169,2	11,7	2299	136	251,0	29,5	28,7
Regnów	54,7	-	404	-	29,4	15,7	-
Sadkowice	94,6	3,0	958	47	86,4	14,9	7,0
POWIAT SKIERNIEWICKI ..	597,7	19,9	8914	632	959,8	25,1	79,6
Gminy wiejskie: Rural gminas:							
Bolimów	88,9	9,6	1311	312	99,1	24,5	22,1
Głuchów	80,6	6,9	1369	178	225,5	37,0	38,6
Godzianów	34,9	-	551	-	81,9	29,9	-
Kowiesy	50,5	-	468	-	26,0	8,5	-
Lipce Reymontowskie	43,2	3,4	927	142	102,7	30,2	18,9
Maków	74,6	-	1437	-	130,8	21,7	-
Nowy Kawęczyn	88,2	-	729	-	98,2	29,5	-
Skierniewice	91,2	-	1484	-	116,4	17,2	-
Słupia	45,6	-	638	-	79,2	29,4	-

a Sieć rozdzielcza i kolektory. b Do kanalizacji miejskiej.

a Distribution network and collectors. b To urban sewerage.

TABL. 1 (28). WODOCIĄGI I KANALIZACJA W 2004 R. (dok.)

WATER-LINE AND SEWERAGE SYSTEMS IN 2004 (cont.)

WYSZCZEGÓLNIENIE SPECIFICATION	Sieć w km Network in km		Połączenia prowadzące do budynków mieszkalnych Connections leading to residential buildings		Zużycie wody z wodociągów w gospodarstwach domowych Consumption of water from water – line systems in households		Ścieki odprowadzone ^b w dam ³ Waste water discharged ^b in dam ³
	wodociągowa rozdzielcza water – line distribution	kanalizacyjna ^a sewerage ^a	wodociągowe water – line system	kanalizacyjne sewerage system	w dam ³ in dam ³	na 1 miesz- kańca w m ³ per capita in m ³	
	stan w dniu 31 XII		as of 31 XII				
PODREGION PIOTRKOWSKO – – SKIERNIEWICKI (dok.) SUBREGION (cont.)							
POWIAT TOMASZOWSKI	1073,0	181,3	19153	4687	3996,5	32,8	3319,6
Gminy miejskie: Urban gminas:							
Tomaszów Mazowiecki	163,9	92,5	4889	2696	2458,7	36,6	2889,5
Gminy wiejskie: Rural gminas:							
Będków	76,9	3,6	944	79	142,2	39,7	14,0
Budziszewice	38,2	-	662	-	49,5	22,1	-
Czerniewice	129,3	4,2	1176	185	111,1	21,4	11,6
Inowódz	70,9	2,7	1626	48	103,6	26,8	22,2
Lubochnia	79,2	27,5	1380	533	160,0	21,1	139,9
Rokiciny	109,7	17,2	1958	392	219,1	36,8	28,2
Rzeczyca	111,8	-	1068	-	163,6	32,4	-
Tomaszów Mazowiecki	110,9	4,8	2741	174	322,7	3,5	5,2
Ujazd	93,2	26,3	1718	507	195,7	25,1	195,0
Żelechlinek	89,0	2,5	991	73	70,3	19,9	14,0
MIASTA NA PRAWACH POWIATU: CITIES WITH POWIAT STATUS:							
Piotrków Trybunalski	135,5	134,5	5770	2500	2912,7	36,3	3698,7
Skierniewice	152,3	100,6	3804	2750	1603,3	32,9	2377,4
PODREGION M. ŁÓDŹ	1213,8	853,6	23869	14857	37160,4	47,9	50663,9
SUBREGION							
MIASTO NA PRAWACH POWIATU: CITY WITH POWIAT STATUS:							
Łódź	1213,8	853,6	23869	14857	37160,4	47,9	50663,9

a Sieć rozdzielcza i kolektory. b Do kanalizacji miejskiej.

a Distribution network and collectors. b To urban sewerage.

TABL. 2 (29). SIEĆ GAZOWA ORAZ ODBIORCY I ŻUŻYCIIE GAZU Z SIECI W GOSPODARSTWACH DOMOWYCH W 2004 R.

GAS-LINE SYSTEM AS WELL AS CONSUMERS AND CONSUMPTION OF GAS FROM GAS-LINE SYSTEM IN HOUSEHOLDS IN 2004

WYSZCZEGÓLNIENIE SPECIFICATION	Sieć rozdzielcza w km <i>Distribution network in km</i>	Połączenia prowa- dzące do budyn- ków mieszkalnych <i>Connections leading to residen- tial buildings</i>	Odbiorcy gazu z sieci w tys. ^a <i>Consumers of gas from gas- line system in thous.^a</i>	Zużycie gazu z sieci ^b <i>Consumption of gas from gas-line system^b</i>	
				stan w dniu 31 XII <i>as of 31 XII</i>	w hm ³ <i>in hm³</i>
WOJEWÓDZTWO VOIVODSHIP	2748,4	55896	418,8	153,0	59,0
Podregion łódzki Subregion	1057,1	19023	59,6	23,3	24,8
Powiaty: Powiats:					
brzeziński	-	-	-	-	-
kutnowski	47,5	796	0,8	0,3	3,1
łaski	10,7	60	0,0	0,1	1,3
łęczycki	18,0	206	0,3	0,6	11,6
łódzki wschodni	305,4	5722	7,8	3,1	49,4
pabianicki	296,5	5465	28,7	11,4	95,6
poddębicki	39,8	632	0,6	0,2	5,0
sieradzki	42,4	96	0,1	0,0	0,2
wieluński	-	-	-	-	-
wieruszowski	15,1	606	0,2	0,3	6,8
zduńskowolski	13,8	95	0,1	0,0	0,4
zgierski	267,9	5345	21,0	7,3	45,4
Podregion piotrkowsko- skierniewicki Subregion	674,1	13119	81,5	30,7	35,0
Powiaty: Powiats:					
bełchatowski	116,3	2195	12,5	5,2	46,0
łowicki	-	-	-	-	-
opoczyński	108,5	942	3,8	1,6	19,5
pajęczański	-	-	-	-	-
piotrkowski	31,9	1000	1,3	0,7	7,8
radomszczański	93,5	2186	10,1	4,0	33,8
rawski	29,8	495	4,1	1,2	24,1
skierniewicki	-	-	-	-	-
tomaszowski	89,3	2472	16,4	6,5	53,5
Miasta na prawach powiatu: Cities with powiat status:					
Piotrków Trybunalski	100,3	2528	21,8	8,8	109,4
Skierniewice	104,5	1301	11,5	2,7	54,7
Podregion m. Łódź Subregion	1017,2	23754	277,7	99,0	127,5
Miasto na prawach powiatu: City with powiat status:					
Łódź	1017,2	23754	277,7	99,0	127,5

a Bez korzystających z gazomierzy zbiorczych. b W jednostkach naturalnych, według których następuje rozliczenie z odbiorcami.

a Excluding gas consumers using collective gas-meters. b Consumption of gas in natural units on the basis of which settlements with clients occur.

TABL. 3 (30). **ODBIORCY ORAZ ZUŻYCIENIE ENERGII ELEKTRYCZNEJ W GOSPODARSTWACH DOMOWYCH W 2004 R.**
CONSUMERS AND CONSUMPTION OF ELECTRICITY IN HOUSEHOLDS IN 2004

WYSZCZEGÓLNIENIE SPECIFICATION	Odbiorcy energii elektrycznej ^a Consumers of electricity ^a	Zużycie energii elektrycznej Consumption of electricity		
		w GW·h in GW·h	na 1 mieszkańca per capita	na 1 odbiorcę per consumer
			w kW·h	in kWh
WOJEWÓDZTWO VOIVODSHIP	812918	1468,9	566,6	1807,0
Podregion łódzki Subregion	263956	506,2	539,0	1917,7
Powiaty: Powiats:				
brzeziński	6839	13,2	431,2	1935,1
kutnowski	25110	35,9	338,7	1430,3
łaski	15300	26,6	518,9	1736,1
łęczycki	12987	28,4	522,9	2185,5
łódzki wschodni	19801	41,0	644,0	2070,7
pabianicki	45965	86,0	719,7	1871,3
poddębicki	11015	18,7	438,0	1700,0
sieradzki	27715	56,0	458,6	2018,9
wieluński	16192	28,1	358,9	1738,6
wieruszowski	7500	16,0	375,5	2130,7
zduńskowolski	21970	38,6	569,1	1756,0
zgierski	53562	117,7	734,5	2197,1
Podregion piotrkowsko- -skierniewicki Subregion	223579	363,4	414,3	1625,3
Powiaty: Powiats:				
bełchatowski	30278	53,0	471,9	1749,3
łowicki	16762	31,3	377,3	1867,4
opoczyński	15638	21,1	266,1	1349,0
pajęczański	12522	22,0	407,2	1754,0
piotrkowski	15820	27,4	304,1	1734,8
radomszczański	33146	52,1	434,6	1571,9
rawski	10124	17,3	347,2	1706,1
skierniewicki	4115	3,9	102,2	949,0
tomaszowski	36101	59,3	487,2	1641,7
Miasta na prawach powiatu: Cities with powiat status:				
Piotrków Trybunalski	30755	46,6	580,3	1514,3
Skierniewice	18318	29,5	605,7	1610,5
Podregion m. Łódź Subregion	325383	599,4	772,1	1842,0
Miasto na prawach powiatu: City with powiat status:				
Łódź	325383	599,4	772,1	1842,0

a Stan w dniu 31 XII.

a As of 31 XII.

TABL. 4 (31). ZASOBY MIESZKANIOWE^a W 2004 R.

Stan w dniu 31 XII

DWELLING STOCKS^a IN 2004

As of 31 XII

WYSZCZEGÓLNIENIE SPECIFICATION	Mieszkania Dwellings	Izby Rooms	Powierzchnia użytkowa mieszkań w tys. m ² Usable floor space of dwellings in thous. m ²	Przeciętna Average				
				liczba izb w mieszkaniu number rooms in a dwelling	liczba osób na number of persons		powierzchnia użytkowa w m ² usable floor space in m ²	
					1 mieszkanie per dwelling	1 izbę per room	1 mieszkania per dwelling	na 1 osobę per person
WOJEWÓDZTWO VOIVODSHIP	944896	3284246	61237	3,48	2,74	0,79	64,8	23,7
miasta urban areas	661269	2179621	37704	3,30	2,53	0,77	57,0	22,5
wieś rural areas	283627	1104625	23533	3,89	3,22	0,83	83,0	25,8
PODREGION ŁÓDZKI .. SUBREGION	323649	1186139	22926	3,66	2,90	0,79	70,8	24,4
POWIAT BRZEZIŃSKI ..	10546	38108	766	3,61	2,91	0,81	72,7	25,0
Gminy miejskie: Urban gminas:								
Brzeziny	4344	15184	287	3,50	2,86	0,82	66,0	23,1
Gminy wiejskie: Rural gminas:								
Brzeziny	1734	6337	138	3,65	3,02	0,83	79,6	26,4
Dmosin	1591	5794	121	3,64	2,97	0,82	76,4	25,7
Jeżów	1239	4472	92	3,61	2,94	0,81	74,6	25,4
Rogów	1638	6321	128	3,86	2,85	0,74	77,9	27,3
POWIAT KUTNOWSKI..	36635	128045	2295	3,50	2,88	0,82	62,7	21,7
Gminy miejskie: Urban gminas:								
Kutno	17537	61553	981	3,51	2,75	0,78	55,9	20,4
Gminy miejsko-wiejskie: Urban-rural gminas:								
Krośniewice	3210	10847	203	3,38	2,85	0,84	63,1	22,1
w tym miasto	1797	5890	100	3,28	2,64	0,81	55,9	21,1
of which city								
Żychlin	4925	16185	279	3,29	2,69	0,82	56,6	21,1
w tym miasto	3569	11323	181	3,17	2,53	0,80	50,8	20,1
of which city								
Gminy wiejskie: Rural gminas:								
Bedno	1899	7195	159	3,79	3,31	0,87	83,8	25,3
Dąbrowice	763	2583	51	3,39	2,78	0,82	67,2	24,2
Krzyżanów	1352	4939	110	3,65	3,37	0,92	81,3	24,1
Kutno	2649	9810	202	3,70	3,17	0,86	76,3	24,1
Łanięta	806	2565	50	3,18	3,33	1,00	62,6	18,8
Nowe Ostrowy	1372	4372	85	3,19	2,87	0,90	61,8	21,5
Oporów	829	3158	75	3,81	3,38	0,89	91,0	26,9
Strzelce	1293	4838	100	3,74	3,30	0,88	77,4	23,4
POWIAT ŁASKI.....	17964	66383	1297	3,70	2,84	0,77	72,2	25,4
Gminy miejsko-wiejskie: Urban-rural gminas:								
Łask	10293	37445	691	3,64	2,77	0,76	67,1	24,3
w tym miasto	7073	25199	433	3,56	2,68	0,75	61,2	22,9
of which city								

a Na podstawie bilansów; mieszkania zamieszkałe obejmują mieszkania stale i czasowo zamieszkałe.

a Based on balances; inhabited dwellings including dwellings permanently and temporarily inhabited.

TABL. 4 (31). ZASOBY MIESZKANIOWE^a W 2004 R. (cd.)

Stan w dniu 31 XII

DWELLING STOCKS^a IN 2004 (cont.)

As of 31 XII

WYSZCZEGÓLNIENIE SPECIFICATION	Mieszkania Dwellings	Izby Rooms	Powierzchnia użytkowa mieszkań w tys. m ² Usable floor space of dwellings in thous. m ²	Przeciętna Average				
				liczba izb w mieszkaniu number rooms in a dwelling	liczba osób na number of persons		powierzchnia użytkowa w m ² usable floor space in m ²	
					1 mieszkanie per dwelling	1 izbę per room	1 mieszkania per dwelling	na 1 osobę per person
PODREGION ŁÓDZKI (cd.) SUBREGION (cont.)								
POWIAT ŁASKI (dok.) (cont.)								
Gminy wiejskie: Rural gminas:								
Buczek	1687	6008	127	3,56	2,89	0,81	75,1	26,0
Sędziejowice	2163	8385	176	3,88	3,02	0,78	81,6	27,0
Widawa	2737	10605	218	3,87	2,95	0,76	79,5	26,9
Wodzierady	1084	3940	85	3,63	2,89	0,79	78,7	27,2
POWIAT ŁĘCZYCKI	16721	61830	1265	3,70	3,23	0,87	75,7	23,4
Gminy miejskie: Urban gminas:								
Łęczyca	5783	18529	301	3,20	2,70	0,84	52,1	19,3
Gminy wiejskie: Rural gminas:								
Daszyna	1229	4536	99	3,69	3,42	0,93	80,2	23,4
Góra Świętej Małgorzaty	1230	5286	120	4,30	3,80	0,88	97,7	25,7
Grabów	2002	7737	172	3,86	3,27	0,85	85,8	26,2
Łęczyca	2263	9305	213	4,11	3,81	0,93	94,1	24,7
Piątek	1932	7401	165	3,83	3,42	0,89	85,4	25,0
Świnice Warckie	1283	4934	106	3,85	3,27	0,85	82,8	25,3
Witonia	999	4102	89	4,11	3,58	0,87	89,5	25,0
POWIAT ŁÓDZKI WSCHODNI	22163	86335	1823	3,90	2,88	0,74	82,3	28,6
Gminy miejsko-wiejskie: Urban-rural gminas:								
Koluszki	7830	30102	573	3,84	2,92	0,76	73,2	25,0
w tym miasto	4515	17549	318	3,89	2,95	0,76	70,4	23,8
of which city								
Tuszyn	4205	15723	340	3,74	2,77	0,74	80,9	29,2
w tym miasto	2714	9949	208	3,67	2,65	0,72	76,8	28,9
of which city								
Gminy wiejskie: Rural gminas:								
Andrespol	4233	16426	352	3,88	2,71	0,70	83,0	30,6
Brójce	1657	6800	150	4,10	3,20	0,78	90,8	28,4
Nowosolna	1237	4680	113	3,78	2,89	0,76	91,1	31,5
Rzgów	3001	12604	295	4,20	2,98	0,71	98,3	33,0
POWIAT PABIANICKI	47602	160435	2955	3,37	2,51	0,74	62,1	24,7
Gminy miejskie: Urban gminas:								
Konstantynów Łódzki	6512	23208	431	3,56	2,70	0,76	66,2	24,5
Pabianice	30155	95443	1625	3,17	2,36	0,75	53,9	22,8

a Na podstawie bilansów; mieszkania zamieszkałe obejmują mieszkania stale i czasowo zamieszkałe.

a Based on balances; inhabited dwellings including dwellings permanently and temporarily inhabited.

TABL. 4 (31). ZASOBY MIESZKANIOWE^a W 2004 R. (cd.)
Stan w dniu 31 XII
DWELLING STOCKS^a IN 2004 (cont.)
As of 31 XII

WYSZCZEGÓLNIENIE SPECIFICATION	Mieszkania Dwellings	Izby Rooms	Powierzchnia użytkowa mieszkań w tys. m ² Usable floor space of dwellings in thous. m ²	Przeciętna Average				
				liczba izb w mieszkaniu number of rooms in a dwelling	liczba osób na number of persons		powierzchnia użytkowa w m ² usable floor space in m ²	
					1 mieszkanie per dwelling	1 izbę per room	1 mieszkania per dwelling	na 1 osobę per person
PODREGION								
ŁÓDZKI (cd.)								
SUBREGION (cont.)								
POWIAT PABIANICKI (dok.) (cont.)								
Gminy wiejskie: Rural gminas:								
Dłutów	1671	5777	122	3,46	2,45	0,71	72,9	29,8
Dobroń	2191	8990	197	4,10	3,08	0,75	90,1	29,2
Ksawerów	2379	9699	207	4,08	3,00	0,73	86,8	29,0
Lutomiersk	2659	9586	206	3,61	2,64	0,73	77,4	29,3
Pabianice	2035	7732	167	3,80	2,75	0,73	82,3	29,9
POWIAT PODDĘBICKI	14588	54846	1124	3,76	2,92	0,78	77,0	26,4
Gminy miejsko-wiejskie: Urban-rural gminas:								
Poddębice	5453	20325	395	3,73	2,93	0,79	72,5	24,7
w tym miasto	2853	10435	185	3,66	2,77	0,76	64,8	23,4
of which city								
Uniejów	2686	10062	201	3,75	2,72	0,73	74,6	27,4
w tym miasto	1202	4660	88	3,88	2,46	0,64	73,4	29,8
of which city								
Gminy wiejskie: Rural gminas:								
Dalików	1269	4703	100	3,71	2,92	0,79	78,8	27,0
Pęczniew	1443	5869	124	4,07	2,59	0,64	86,0	33,3
Wartkowice	1917	7093	152	3,70	3,36	0,91	79,1	23,6
Zadzim	1820	6794	152	3,73	2,98	0,80	83,4	28,0
POWIAT SIERADZKI	37016	143371	2858	3,87	3,29	0,85	77,2	23,5
Gminy miejskie: Urban gminas:								
Sieradz	15159	56706	971	3,74	2,92	0,78	64,0	21,9
Gminy miejsko-wiejskie: Urban-rural gminas:								
Błaszki	4293	16650	373	3,88	3,54	0,91	86,8	24,5
w tym miasto	797	2622	49	3,29	2,80	0,85	61,7	22,1
of which city								
Warta	3893	14989	317	3,85	3,38	0,88	81,5	24,1
w tym miasto	1195	4250	78	3,56	2,84	0,80	65,4	23,0
of which city								
Złoczew	2078	8301	162	3,99	3,60	0,90	78,0	21,7
w tym miasto	1069	4248	81	3,97	3,23	0,81	75,4	23,4
of which city								

a Na podstawie bilansów; mieszkania zamieszkałe obejmują mieszkania stałe i czasowo zamieszkałe.

a Based on balances; inhabited dwellings including dwellings permanently and temporarily inhabited.

TABL. 4 (31). ZASOBY MIESZKANIOWE^a W 2004 R. (cd.)
Stan w dniu 31 XII
DWELLING STOCKS^a IN 2004 (cont.)
As of 31 XII

WYSZCZEGÓLNIENIE SPECIFICATION	Mieszkania Dwellings	Izby Rooms	Powierzchnia użytkowa mieszkań w tys. m ² Usable floor space of dwellings in thous. m ²	Przeciętna Average				
				liczba izb w mieszkaniu number rooms in a dwelling	liczba osób na number of persons		powierzchnia użytkowa w m ² usable floor space in m ²	
					1 mieszkanie per dwelling	1 izbę per room	1 mieszkania per dwelling	na 1 osobę per person
PODREGION								
ŁÓDZKI (cd.)								
SUBREGION (cont.)								
POWIAT SIERADZKI (dok.) (cont.)								
Gminy wiejskie: Rural gminas:								
Braszewice	1169	4831	109	4,13	3,83	0,93	93,1	24,3
Brzeźnio	1769	7122	159	4,03	3,60	0,90	90,0	25,0
Burzenin	1785	6777	132	3,80	3,20	0,84	74,0	23,1
Goszczanów	1566	6258	152	4,00	3,74	0,94	97,1	26,0
Klonowa	902	3732	83	4,14	3,40	0,82	92,4	27,2
Sieradz	2637	10592	233	4,02	3,71	0,92	88,3	23,8
Wróblew	1765	7413	167	4,20	3,53	0,84	94,2	26,7
POWIAT WIELUŃSKI ...	23919	97636	1947	4,08	3,28	0,80	81,4	24,8
Gminy miejsko-wiejskie: Urban-rural gminas:								
Wieluń	11149	42786	780	3,84	2,96	0,77	70,0	23,7
w tym miasto	8877	32783	560	3,69	2,75	0,75	63,1	22,9
of which city								
Gminy wiejskie: Rural gminas:								
Biała	1471	6657	148	4,53	3,74	0,83	100,3	26,8
Czarnożyły	1248	5247	111	4,20	3,68	0,87	88,9	24,2
Konopnica	1320	5350	114	4,05	3,00	0,74	86,5	28,8
Mokrsko	1487	6518	135	4,38	3,67	0,84	91,0	24,8
Osjaków	1503	6033	126	4,01	3,16	0,79	84,0	26,6
Ostrówek	1336	5481	115	4,10	3,47	0,85	85,7	24,7
Pątnów	1651	7498	164	4,54	3,94	0,87	99,5	25,3
Skomlin	961	4256	89	4,43	3,60	0,81	92,8	25,8
Wierzchnas	1793	7810	165	4,36	3,70	0,85	91,8	24,8
POWIAT								
WIERUSZOWSKI	12559	54442	1120	4,33	3,38	0,78	89,2	26,4
Gminy miejsko-wiejskie: Urban-rural gminas:								
Wieruszów	4478	18849	360	4,21	3,18	0,76	80,5	25,3
w tym miasto	3025	12234	222	4,04	2,93	0,72	73,6	25,1
of which city								
Gminy wiejskie: Rural gminas:								
Bolesławiec	1291	5671	121	4,39	3,21	0,73	93,5	29,1
Czastary	1178	5237	106	4,45	3,44	0,77	89,8	26,1

a Na podstawie bilansów; mieszkania zamieszkałe obejmują mieszkania stale i czasowo zamieszkałe.

a Based on balances; inhabited dwellings including dwellings permanently and temporarily inhabited.

TABL. 4 (31). ZASOBY MIESZKANIOWE^a W 2004 R. (cd.)
Stan w dniu 31 XII
DWELLING STOCKS^a IN 2004 (cont.)
As of 31 XII

WYSZCZEGÓLNIENIE SPECIFICATION	Mieszkania Dwellings	Izby Rooms	Powierzchnia użytkowa mieszkań w tys. m ² Usable floor space of dwellings in thous. m ²	Przeciętna Average				
				liczba izb w mieszkaniu number of rooms in a dwelling	liczba osób na number of persons		powierzchnia użytkowa w m ² usable floor space in m ²	
					1 mieszkanie per dwelling	1 izbę per room	1 mieszkania per dwelling	na 1 osobę per person
PODREGION								
ŁÓDZKI (dok.)								
SUBREGION (cont.)								
POWIAT								
WIERUSZOWSKI								
(dok.)								
(cont.)								
Gminy wiejskie (dok.):								
Rural gminas (cont.):								
Galewice	1709	7480	158	4,38	3,61	0,82	92,7	25,7
Lututów	1476	5914	125	4,01	3,27	0,82	84,5	25,8
Łubnice	1033	4951	109	4,79	4,03	0,84	105,9	26,3
Sokolniki	1394	6340	141	4,55	3,51	0,77	100,9	28,8
POWIAT								
ZDUŃSKOWOLSKI	22929	82236	1531	3,59	2,96	0,83	66,8	22,5
Gminy miejskie:								
Urban gminas:								
Zduńska Wola	15893	56005	988	3,52	2,81	0,80	62,2	22,1
Gminy miejsko-wiejskie:								
Urban-rural gminas:								
Szadek	2318	8558	182	3,69	3,20	0,87	78,3	24,5
w tym miasto	732	2673	52	3,65	2,80	0,77	71,6	25,6
of which city								
Gminy wiejskie:								
Rural gminas:								
Zapolecie	1473	5398	111	3,66	3,18	0,87	75,6	23,7
Zduńska Wola	3245	12275	250	3,78	3,44	0,91	77,1	22,4
POWIAT ZGIERSKI	61007	212472	3945	3,48	2,63	0,75	64,7	24,6
Gminy miejskie:								
Urban gminas:								
Głowno	5717	20869	387	3,65	2,66	0,73	67,7	25,4
Ozorków	7766	25437	427	3,28	2,67	0,81	55,0	20,6
Zgierz	22607	75851	1322	3,36	2,58	0,77	58,5	22,7
Gminy miejsko-wiejskie:								
Urban-rural gminas:								
Aleksandrów Łódzki ..	9824	34433	641	3,50	2,64	0,75	65,3	24,8
w tym miasto	7823	26424	459	3,38	2,60	0,77	58,7	22,6
of which city								
Stryków	4231	15512	324	3,67	2,85	0,78	76,6	26,9
w tym miasto	1358	4819	93	3,55	2,65	0,75	68,3	25,7
of which city								
Gminy wiejskie:								
Rural gminas:								
Głowno	1483	5702	126	3,84	3,39	0,88	84,6	24,9
Ozorków	1984	7849	172	3,96	3,26	0,83	86,5	26,5
Parzęczew	1880	6672	132	3,55	2,89	0,81	70,1	24,2
Zgierz	5515	20147	414	3,65	2,04	0,56	75,1	36,7

a Na podstawie bilansów; mieszkania zamieszkałe obejmują mieszkania stale i czasowo zamieszkałe.

a Based on balances; inhabited dwellings including dwellings permanently and temporarily inhabited.

TABL. 4 (31). ZASOBY MIESZKANIOWE^a W 2004 R. (cd.)
Stan w dniu 31 XII
DWELLING STOCKS^a IN 2004 (cont.)
As of 31 XII

WYSZCZEGÓLNIENIE SPECIFICATION	Mieszkania Dwellings	Izby Rooms	Powierzchnia użytkowa mieszkań w tys. m ² Usable floor space of dwellings in thous. m ²	Przeciętna Average				
				liczba izb w mieszkaniu number rooms in a dwelling	liczba osób na number of persons		powierzchnia użytkowa w m ² usable floor space in m ²	
					1 mieszkanie per dwelling	1 izbę per room	1 mieszkania per dwelling	na 1 osobę per person
PODREGION PIOTRKOWSKO – – SKIERNIEWICKI ...	289399	1082879	20850	3,74	3,03	0,81	72,0	23,8
SUBREGION								
POWIAT BEŁCHATOWSKI	36826	142358	2682	3,87	3,05	0,79	72,8	23,9
Gminy miejskie: <i>Urban gminas:</i>								
Bełchatów	19839	77797	1349	3,92	3,15	0,80	68,0	21,6
Gminy miejsko-wiejskie: <i>Urban-rural gminas:</i>								
Zelów	5558	19052	370	3,43	2,76	0,80	66,6	24,2
w tym miasto	2956	10200	193	3,45	2,75	0,80	65,3	23,7
<i>of which city</i>								
Gminy wiejskie: <i>Rural gminas:</i>								
Bełchatów	2950	11880	250	4,03	3,04	0,75	84,7	27,9
Drużbice	1644	6324	137	3,85	2,96	0,77	83,6	28,2
Kleszczów	1196	5278	115	4,41	3,27	0,74	95,9	29,3
Kluki	1311	5151	106	3,93	2,92	0,74	80,8	27,7
Rusiec	1822	6891	148	3,78	2,96	0,78	81,0	27,4
Szczerców	2506	9985	207	3,98	3,02	0,76	82,7	27,4
POWIAT ŁOWICKI	26382	105890	2142	4,01	3,14	0,78	81,2	25,9
Gminy miejskie: <i>Urban gminas:</i>								
Łowicz	11100	41522	725	3,74	2,74	0,73	65,3	23,9
Gminy wiejskie: <i>Rural gminas:</i>								
Bielawy	2020	7268	155	3,60	3,02	0,84	76,8	25,4
Chąsno	850	3957	95	4,66	3,76	0,81	111,3	29,6
Domaniewice	1334	5574	123	4,18	3,46	0,83	92,3	26,6
Kiernozia	1189	4870	102	4,10	3,10	0,76	85,8	27,7
Kocierzew Południowy	1198	5396	122	4,50	3,94	0,87	102,2	26,0
Łowicz	2049	8997	204	4,39	3,63	0,83	99,4	27,4
Łyszkowice	1979	7825	175	3,95	3,53	0,89	88,4	25,1
Nieborów	2817	11989	248	4,26	3,37	0,79	87,9	26,1
Zduny	1846	8492	193	4,60	3,33	0,72	104,5	31,4
POWIAT OPOCZYŃSKI	24494	90249	1804	3,68	3,23	0,88	73,6	22,8
Gminy miejsko-wiejskie: <i>Urban-rural gminas:</i>								
Drzewica	3273	12147	243	3,71	3,41	0,92	74,2	21,8
w tym miasto	1306	4840	88	3,71	3,08	0,83	67,4	21,9
<i>of which city</i>								

a Na podstawie bilansów; mieszkania zamieszkałe obejmują mieszkania stałe i czasowo zamieszkałe.

a Based on balances; inhabited dwellings including dwellings permanently and temporarily inhabited.

TABL. 4 (31). ZASOBY MIESZKANIOWE^a W 2004 R. (cd.)
Stan w dniu 31 XII
DWELLING STOCKS^a IN 2004 (cont.)
As of 31 XII

WYSZCZEGÓLNIENIE SPECIFICATION	Mieszkania Dwellings	Izby Rooms	Powierzchnia użytkowa mieszkań w tys. m ² Usable floor space of dwellings in thous. m ²	Przeciętna Average				
				liczba izb w mieszkaniu number of rooms in a dwelling	liczba osób na number of persons		powierzchnia użytkowa w m ² usable floor space in m ²	
					1 mieszkanie per dwelling	1 izbę per room	1 mieszkania per dwelling	na 1 osobę per person
PODREGION PIOTRKOWSKO – – SKIERNIEWICKI (cd.) SUBREGION (cont.)								
POWIAT OPOCZYŃSKI (dok.) (cont.)								
Gminy miejsko-wiejskie (dok.): Urban-rural gminas (cont.):								
Opoczno	10821	40293	742	3,72	3,27	0,88	68,6	21,0
w tym miasto	7498	27554	470	3,67	3,02	0,82	62,6	20,8
of which city								
Gminy wiejskie: Rural gminas:								
Białaczów	2085	7001	148	3,36	2,90	0,86	71,0	24,5
Mniszków	1523	5725	126	3,76	3,16	0,84	82,6	26,1
Paradyż	1302	5103	109	3,92	3,44	0,88	83,9	24,4
Poświętne	1047	3868	86	3,69	3,26	0,88	81,8	25,1
Sławno	2056	7753	167	3,77	3,63	0,96	81,3	22,4
Żarnów	2387	8359	183	3,50	2,65	0,76	76,5	28,9
POWIAT PAJĘCZAŃSKI...	16043	65801	1299	4,10	3,35	0,82	81,0	24,2
Gminy miejsko-wiejskie: Urban-rural gminas:								
Działoszyn	3730	15768	300	4,23	3,48	0,82	80,3	23,1
w tym miasto	1999	8357	148	4,18	3,18	0,76	73,8	23,2
of which city								
Pajęczno	3580	14791	276	4,13	3,26	0,79	77,2	23,7
w tym miasto	2156	8835	159	4,10	3,12	0,76	73,9	23,7
of which city								
Gminy wiejskie: Rural gminas:								
Kielczygłów	1249	5402	118	4,33	3,50	0,81	94,6	27,0
Nowa Brzeźnica	1651	6156	125	3,73	3,06	0,82	75,6	24,7
Rzaśnia	1422	5966	123	4,20	3,39	0,81	86,3	25,5
Siemkowice	1385	5672	122	4,10	3,69	0,90	88,2	23,9
Strzelce Wielkie	1537	5957	119	3,88	3,21	0,83	77,6	24,2
Sulmierzyce	1489	6089	116	4,09	3,23	0,79	78,1	24,2
POWIAT PIOTRKOWSKI	27937	110310	2272	3,95	3,23	0,82	81,3	25,2
Gminy miejsko-wiejskie: Urban-rural gminas:								
Sulejów	5059	19818	399	3,92	3,04	0,78	78,9	25,9
w tym miasto	2237	8608	168	3,85	2,85	0,74	75,0	26,3
of which city								

a Na podstawie bilansów; mieszkania zamieszkałe obejmują mieszkania stale i czasowo zamieszkałe.

a Based on balances; inhabited dwellings including dwellings permanently and temporarily inhabited.

TABL. 4 (31). **ZASOBY MIESZKANIOWE^a W 2004 R. (cd.)**
 Stan w dniu 31 XII
DWELLING STOCKS^a IN 2004 (cont.)
 As of 31 XII

WYSZCZEGÓLNIENIE SPECIFICATION	Mieszkania Dwellings	Izby Rooms	Powierzchnia użytkowa mieszkań w tys. m ² <i>Usable floor space of dwellings in thous. m²</i>	Przeciętna Average				
				liczba izb w mieszkaniu <i>number rooms in a dwelling</i>	liczba osób na number of persons		powierzchnia użytkowa w m ² <i>usable floor space in m²</i>	
					1 mieszkanie per dwelling	1 izbę per room	1 mieszkania per dwelling	na 1 osobę per person
PODREGION PIOTRKOWSKI – – SKIERNIEWICKI (cd.) SUBREGION (cont.)								
POWIAT PIOTRKOWSKI (dok.) (cont.)								
Gminy wiejskie: <i>Rural gminas:</i>								
Aleksandrów	1710	6220	124	3,64	2,68	0,74	72,7	27,2
Czarnocin	1184	5367	111	4,53	3,47	0,76	94,1	27,2
Gorzkowice	2760	10648	212	3,86	3,13	0,81	76,9	24,5
Grabica	1808	7193	161	3,98	3,38	0,85	88,9	26,3
Łęki Szlacheckie	1293	4469	93	3,46	2,87	0,83	71,6	25,0
Moszczenica	4004	15528	323	3,88	3,18	0,82	80,6	25,4
Ręczno	1161	4480	96	3,86	3,17	0,82	83,1	26,2
Rozprza	3432	13885	276	4,05	3,48	0,86	80,3	23,1
Wola Krzysztoporska	3177	13343	280	4,20	3,63	0,86	88,1	24,3
Wolbórz	2349	9359	197	3,98	3,27	0,82	83,7	25,6
POWIAT RADOMSZCZAŃSKI	40766	148870	2910	3,65	2,93	0,80	71,4	24,3
Gminy miejskie: <i>Urban gminas:</i>								
Radomsko	17907	64372	1150	3,59	2,76	0,77	64,2	23,2
Gminy miejsko-wiejskie: <i>Urban-rural gminas:</i>								
Kamieńsk	2120	8217	161	3,88	2,90	0,75	75,8	26,1
w tym miasto	1024	4211	84	4,11	2,77	0,67	81,7	29,5
<i>of which city</i>								
Przedbórz	2630	9537	191	3,63	2,92	0,81	72,6	24,8
w tym miasto	1415	5247	98	3,71	2,71	0,73	69,0	25,4
<i>of which city</i>								
Gminy wiejskie: <i>Rural gminas:</i>								
Dobryszycy	1326	5131	111	3,87	3,14	0,81	83,6	26,6
Gidle	2403	8212	168	3,42	2,77	0,81	69,9	25,2
Gomunice	2077	7558	145	3,64	2,89	0,79	70,1	24,3
Kobiele Wielkie	1316	5135	110	3,90	3,37	0,86	83,9	24,9
Kodrąb	1454	5407	115	3,72	3,26	0,88	79,0	24,2

a Na podstawie bilansów; mieszkania zamieszkałe obejmują mieszkania stałe i czasowo zamieszkałe.

a Based on balances; inhabited dwellings including dwellings permanently and temporarily inhabited.

TABL. 4 (31). ZASOBY MIESZKANIOWE^a W 2004 R. (cd.)
Stan w dniu 31 XII
DWELLING STOCKS^a IN 2004 (cont.)
As of 31 XII

WYSZCZEGÓLNIENIE SPECIFICATION	Mieszkania Dwellings	Izby Rooms	Powierzchnia użytkowa mieszkań w tys. m ² Usable floor space of dwellings in thous. m ²	Przeciętna Average				
				liczba izb w mieszkaniu number of rooms in a dwelling	liczba osób na number of persons		powierzchnia użytkowa w m ² usable floor space in m ²	
					1 mieszkanie per dwelling	1 izbę per room	1 mieszkania per dwelling	na 1 osobę per person
PODREGION PIOTRKOWSKO – – SKIERNIEWICKI (cd.) SUBREGION (cont.)								
POWIAT RADOMSZCZAŃSKI (dok.) (cont.)								
Gminy wiejskie (dok.): Rural gminas (cont.):								
Lgota Wielka	1255	5181	110	4,13	3,55	0,86	87,4	24,6
Ładzice	1353	5126	112	3,79	3,67	0,97	82,8	22,5
Masłowice	1469	5268	112	3,59	3,01	0,84	76,7	25,5
Radomsko	1658	6529	136	3,94	3,39	0,86	81,9	24,2
Wielgomłynny	1624	5977	136	3,68	3,08	0,84	83,7	27,2
Żytno	2174	7220	153	3,32	2,67	0,81	70,3	26,3
POWIAT RAWSKI	15549	56421	1113	3,63	3,19	0,88	71,6	22,4
Gminy miejskie: Urban gminas:								
Rawa Mazowiecka	5977	21985	376	3,68	2,97	0,81	62,9	21,2
Gminy miejsko-wiejskie: Urban-rural gminas:								
Biała Rawska	3604	13001	265	3,61	3,22	0,89	73,4	22,8
w tym miasto	1122	4000	72	3,57	2,88	0,81	64,2	22,3
of which city								
Gminy wiejskie: Rural gminas:								
Cieladz	1227	4293	93	3,50	3,35	0,96	75,6	22,5
Rawa Mazowiecka	2483	9005	189	3,63	3,44	0,95	76,3	22,2
Regnów	571	2037	47	3,57	3,28	0,92	82,8	25,3
Sadkowice	1687	6100	143	3,62	3,42	0,95	84,7	24,7
POWIAT SKIERNIEWICKI	11273	44268	936	3,93	3,37	0,86	83,0	24,6
Gminy wiejskie: Rural gminas:								
Bolimów	1277	4936	101	3,87	3,16	0,82	78,9	25,0
Głuchów	1539	6468	149	4,20	3,93	0,94	96,8	24,6
Godzianów	696	2864	64	4,11	3,92	0,95	91,8	23,4
Kowiesy	1199	4333	92	3,61	2,55	0,71	76,5	29,9
Lipce Reymontowskie	972	3991	86	4,11	3,46	0,84	88,1	25,5
Maków	1617	6807	139	4,21	3,71	0,88	86,1	23,2
Nowy Kawęczyn	1192	4120	84	3,46	2,80	0,81	70,4	25,1
Skiermiewice	2071	7865	161	3,80	3,26	0,86	77,9	23,9
Słupia	710	2884	60	4,06	3,76	0,93	84,7	22,5

a Na podstawie bilansów; mieszkania zamieszkałe obejmują mieszkania stałe i czasowo zamieszkałe.

a Based on balances; inhabited dwellings including dwellings permanently and temporarily inhabited.

TABL. 4 (31). ZASOBY MIESZKANIOWE^a W 2004 R. (dok.)

Stan w dniu 31 XII

DWELLING STOCKS^a IN 2004 (cont.)

As of 31 XII

WYSZCZEGÓLNIENIE SPECIFICATION	Mieszkania Dwellings	Izby Rooms	Powierzchnia użytkowa mieszkań w tys. m ² Usable floor space of dwellings in thous. m ²	Przeciętna Average				
				liczba izb w mieszkaniu number rooms in a dwelling	liczba osób na number of persons		powierzchnia użytkowa w m ² usable floor space in m ²	
					1 mieszkanie per dwelling	1 izbę per room	1 mieszkania per dwelling	na 1 osobę per person
PODREGION PIOTRKOWSKO – – SKIERNIEWICKI (dok.) SUBREGION (cont.)								
POWIAT								
TOMASZOWSKI	42992	152580	2838	3,55	2,82	0,80	66,0	23,4
Gminy miejskie: Urban gminas:								
Tomaszów Mazowiecki	25676	86890	1481	3,38	2,62	0,77	57,7	22,1
Gminy wiejskie: Rural gminas:								
Będków	1107	4680	105	4,23	3,22	0,76	94,6	29,4
Budziszewice	754	2697	57	3,58	2,97	0,83	75,8	25,6
Czerniewice	1489	5490	114	3,69	3,45	0,94	76,4	22,1
Inowódz	1460	5329	107	3,65	2,65	0,73	73,6	27,8
Lubochnia	2348	8719	168	3,71	3,22	0,87	71,6	22,2
Rokiciny	1931	7989	168	4,14	3,06	0,74	86,9	28,4
Rzeczyca	1424	5246	113	3,68	3,54	0,96	79,2	22,4
Tomaszów Mazowiecki	2876	11767	251	4,09	3,36	0,82	87,3	26,0
Ujazd	2634	9624	187	3,65	2,96	0,81	70,8	24,0
Żelechlinek	1293	4149	87	3,21	2,71	0,85	67,5	24,9
MIASTA NA PRAWACH POWIATU: CITIES WITH POWIAT STATUS:								
Piotrków Trybunalski	29160	100247	1718	3,44	2,75	0,80	58,9	21,5
Skiermiewice	17977	65885	1136	3,66	2,71	0,74	63,2	23,3
PODREGION M. ŁÓDŹ SUBREGION	331848	1015228	17461	3,06	2,33	0,76	52,6	22,6
MIASTO NA PRAWACH POWIATU: CITY WITH POWIAT STATUS:								
Łódź	331848	1015228	17461	3,06	2,33	0,76	52,6	22,6

a Na podstawie bilansów; mieszkania zamieszkałe obejmują mieszkania stale i czasowo zamieszkałe.

a Based on balances; inhabited dwellings including dwellings permanently and temporarily inhabited.

TABL. 5 (32). MIESZKANIA WEDŁUG WYBRANYCH STOSUNKÓW WŁASNOŚCIOWYCH^a W 2004 R.
Stan w dniu 31 XII
DWELLINGS BY SELECTED TYPE OF OWNERSHIP^a IN 2004
As of 31 XII

WYSZCZEGÓLNIENIE SPECIFICATION	Mieszkania Dwelling				Powierzchnia użytkowa mieszkań Usable floor space of dwellings			
	spółdzielni mieszka- niowych housing co-operatives	gminne (komunalne) gmina (municipal)	zakładów pracy ^b company ^b	osób fizycznych ^c natural persons ^c	spółdzielni mieszka- niowych housing co-operatives	gminne (komunalne) gmina (municipal)	zakładów pracy ^b company ^b	osób fizycznych ^c natural persons ^c
	w liczbach bezwzględnych in absolute numbers				w tys. m ² in thous. m ²			
WOJEWÓDZTWO VOIVODSHIP	281692	124896	22722	504854	13760	5364	1095	40470
Podregion łódzki Subregion	79342	27275	8282	205106	3892	1114	415	17331
Powiaty: Powiats:								
brzeziński	1662	106	245	7789	84	5	13	631
kutnowski	12142	2351	1535	19300	570	96	72	1501
łaski	2628	1163	962	13175	136	47	48	1063
łęczycki	2623	1679	227	12067	121	68	12	1058
łódzki wschodni	1535	1595	763	18231	80	60	38	1643
pabianicki	17397	6428	342	23327	852	246	17	1834
poddębicki	1527	715	201	12014	75	34	11	997
sieradzki	9272	2201	945	24498	473	106	50	2221
wieluński	5101	1119	307	17264	252	51	18	1619
wieruszowski	1331	372	147	10672	66	17	9	1026
zduńskowolski	6716	2609	1056	12258	347	114	52	1003
zgierski	17408	6937	1552	34511	836	270	75	2735
Podregion piotrkowsko- -skierniewicki	57161	20842	5975	201687	2869	948	313	16534
Subregion								
Powiaty: Powiats:								
bełchatowski	5298	5684	449	25159	293	304	27	2044
łowicki	4891	1295	487	19571	240	56	27	1812
opoczyński	3402	907	488	19502	168	39	26	1559
pajęczański	1459	398	328	13825	69	18	17	1193
piotrkowski	349	819	362	26337	17	37	20	2192
radomszczański	7403	1069	467	31123	362	47	27	2440
rawski	3077	716	153	11335	153	27	7	914
skierniewicki	-	180	211	10854	-	8	11	914
tomaszowski	10812	3696	1269	26250	530	156	67	2042
Miasta na prawach powiatu: Cities with powiat status:								
Piotrków Trybunalski	12697	4376	919	10135	647	184	43	795
Skierniewice	7773	1702	842	7596	390	72	41	629
Podregion m. Łódź Subregion	145189	76779	8465	98061	6999	3302	367	6605
Miasto na prawach powiatu: City with powiat status:								
Łódź	145189	76779	8465	98061	6999	3302	367	6605

a Na podstawie bilansu zasobów mieszkaniowych. b Łącznie z zasobami Skarbu Państwa. c Dane dotyczą właścicieli mieszkań w domach jednorodzinnych oraz w budynkach wielomieszkaniowych.

a On the basis of balances of dwelling stocks. b Including stocks of State Treasury. c Data concern owners of dwellings in detached house as well as multiple dwellings.

TABL. 6 (33). BUDYNKI ODDANE DO UŻYTKOWANIA W 2004 R.
 BUILDINGS COMPLETED IN 2004

WYSZCZEGÓLNIENIE SPECIFICATION	Budynki oddane do użytkowania ^a Buildings completed ^a				Kubatura ^b w dam ³ Cubic volume ^b in dam ³			
	ogółem grand total	w tym mieszkalne of which residential	budownictwo indywidualne private construction		ogółem grand total	w tym budynków mieszkal- nych of which residential buildings	budownictwo indywidualne private construction	
			razem total	w tym mieszkalne of which residential			razem total	w tym budynków mieszkal- nych of which residential buildings
WOJEWÓDZTWO VOIVODSHIP	5192	3865	4922	3767	6118,0	3187,4	4231,1	2755,2
Podregion łódzki Subregion	2258	1663	2163	1650	2582,8	1271,1	1846,4	1194,1
Powiaty: Powiats:								
brzeziński	120	81	115	81	167,9	70,0	155,6	70,0
kutnowski	151	89	140	88	207,7	69,7	143,6	63,1
łaski	188	140	188	140	122,1	95,1	122,1	95,1
łęczycki	42	14	39	14	61,1	11,9	48,6	11,9
łódzki wschodni	323	308	323	308	245,7	237,0	245,7	237,0
pabianicki	329	237	316	235	414,9	177,5	308,0	169,6
poddębicki	141	115	137	115	109,8	72,0	100,6	72,0
sieradzki	92	74	92	74	79,2	48,8	79,2	48,8
wieluński	159	93	140	87	153,1	78,1	137,2	65,7
wieruszowski	166	98	152	98	272,1	74,2	142,5	74,2
zduńskowolski	143	97	133	96	169,8	78,0	96,1	67,9
zgierski	404	317	388	314	579,4	258,8	267,2	218,8
Podregion piotrkowsko- -skierniewicki Subregion	2387	1746	2320	1738	2467,7	1282,7	1926,4	1209,6
Powiaty: Powiats:								
bełchatowski	475	359	475	359	403,4	252,6	403,4	252,6
łowicki	146	106	144	106	147,5	77,1	143,1	77,1
opoczyński	213	163	208	163	205,0	116,8	170,7	116,8
pajęczański	81	49	76	49	138,8	35,3	71,3	35,3
piotrkowski	328	247	319	247	297,0	145,2	250,4	145,2
radomszczański	333	223	326	223	329,7	165,3	263,9	165,1
rawski	73	50	70	49	118,9	48,8	65,5	34,7
skierniewicki	113	76	105	76	128,1	53,1	87,5	53,1
tomaszowski	302	214	296	212	333,2	147,8	242,1	137,2
Miasta na prawach powiatu: Cities with powiat status:								
Piotrków Trybunalski	177	130	165	128	203,7	114,0	124,2	91,2
Skjerniewice	146	129	136	126	162,4	126,7	104,3	101,3
Podregion m. Łódź Subregion	547	456	439	379	1067,5	633,6	458,3	351,5
Miasto na prawach powiatu: City with powiat status:								
Łódź	547	456	439	379	1067,5	633,6	458,3	351,5

a Nowowytbudowane. b Budynków nowowytbudowanych i rozbudowanych (tylko w części dotyczącej rozbudowy).

a Newly built. b Newly built and expanded buildings (exclusively in the enlarged portion).

TABL. 7 (34). MIESZKANIA ODDANE DO UŻYTKOWANIA W 2004 R. (cd.)
 DWELLINGS COMPLETED IN 2004 (cont.)

WYSZCZEGÓLNIENIE SPECIFICATION	Ogółem Total				W tym w budynkach indywidualnych Of which in private buildings			
	mieszkania dwellings	izby rooms	powierzchnia użytkowa w m ² usable floor space in m ²		mieszkania dwellings	izby rooms	powierzchnia użytkowa w m ² usable floor space in m ²	
			mieszkań dwellings	przeciętna 1 mieszkania average per dwellings			mieszkań dwellings	przeciętna 1 mieszkania average per dwellings
PODREGION ŁÓDZKI (cd.) SUBREGION (cont.)								
POWIAT ŁASKI (dok.) (cont.)								
Gminy wiejskie: Rural gminas:								
Buczek	17	82	2029	119,4	17	82	2029	119,4
Sędziejowice	13	68	1730	133,1	13	68	1730	133,1
Widawa	3	20	766	255,3	3	20	766	255,3
Wodzierady	9	47	1215	135,0	9	47	1215	135,0
POWIAT ŁĘCZYCKI	17	105	2684	157,9	17	105	2684	157,9
Gminy miejskie: Urban gminas:								
Łęczycza	7	46	1212	173,1	7	46	1212	173,1
Gminy wiejskie: Rural gminas:								
Daszyna	-	-	-	-	-	-	-	-
Góra Świętej Małgorzaty	1	8	161	161,0	1	8	161	161,0
Grabów	2	13	417	208,5	2	13	417	208,5
Łęczycza	5	28	699	139,8	5	28	699	139,8
Piątek	1	7	131	131,0	1	7	131	131,0
Świnice Warckie	1	3	64	64,0	1	3	64	64,0
Witonia	-	-	-	-	-	-	-	-
POWIAT ŁÓDZKI WSCHODNI	311	1752	51267	164,8	311	1752	51267	164,8
Gminy miejsko-wiejskie: Urban-rural gminas:								
Koluszki	44	262	7168	162,9	44	262	7168	162,9
w tym miasto	15	92	2302	153,5	15	92	2302	153,5
of which city								
Tuszyn	43	242	7416	172,5	43	242	7416	172,5
w tym miasto	26	146	4558	175,3	26	146	4558	175,3
of which city								
Gminy wiejskie: Rural gminas:								
Andrespol	74	405	11754	158,8	74	405	11754	158,8
Brójce	42	223	5979	142,4	42	223	5979	142,4
Nowosolna	58	314	10473	180,6	58	314	10473	180,6
Rzgów	50	306	847	169,5	50	306	847	169,5
POWIAT PABIANICKI	256	1351	36389	142,1	240	1289	35108	146,3
Gminy miejskie: Urban gminas:								
Konstantynów Łódzki	38	213	6295	165,7	38	213	6295	165,7
Pabianice	74	369	9783	132,2	60	323	8967	149,5

TABL. 7 (34). MIESZKANIA ODDANE DO UŻYTKOWANIA W 2004 R. (cd.)
 DWELLINGS COMPLETED IN 2004 (cont.)

WYSZCZEGÓLNIENIE SPECIFICATION	Ogółem Total				W tym w budynkach indywidualnych Of which in private buildings			
	mieszkania dwellings	izby rooms	powierzchnia użytkowa w m ² usable floor space in m ²		mieszkania dwellings	izby rooms	powierzchnia użytkowa w m ² usable floor space in m ²	
			mieszkań dwellings	przeciętna 1 mieszkania average per dwellings			mieszkań dwellings	przeciętna 1 mieszkania average per dwellings
PODREGION								
ŁÓDZKI (cd.)								
SUBREGION (cont.)								
POWIAT PABIANICKI								
(dok.)								
(cont.)								
Gminy wiejskie:								
Rural gminas:								
Dłutów	16	81	2097	131,1	14	65	1632	116,6
Dobroń	32	166	4197	131,2	32	166	4197	131,2
Ksawerów	37	202	5671	153,3	37	202	5671	153,3
Lutomiersk	19	110	2940	154,7	19	110	2940	154,7
Pabianice	40	210	5406	135,2	40	210	5406	135,2
POWIAT PODDĘBICKI	123	676	15670	127,4	123	676	15670	127,4
Gminy miejsko-wiejskie:								
Urban-rural gminas:								
Poddębice	39	219	6491	166,4	39	219	6491	166,4
w tym miasto	26	155	4550	175,0	26	155	4550	175,0
of which city								
Uniejów	47	277	5303	112,8	47	277	5303	112,8
w tym miasto	22	131	2371	107,8	22	131	2371	107,8
of which city								
Gminy wiejskie:								
Rural gminas:								
Dalików	11	57	1186	107,8	11	57	1186	107,8
Pęczniew	19	89	1936	101,9	19	89	1936	101,9
Wartkowice	2	14	284	142,0	2	14	284	142,0
Zadzim	5	20	470	94,0	5	20	470	94,0
POWIAT SIERADZKI	78	415	10990	140,9	74	403	10833	146,4
Gminy miejskie:								
Urban gminas:								
Sieradz	39	199	5863	150,3	35	187	5706	163,0
Gminy miejsko-wiejskie:								
Urban-rural gminas:								
Błaszki	4	26	687	171,8	4	26	687	171,8
w tym miasto	-	-	-	-	-	-	-	-
of which city								
Warta	1	6	122	122,0	1	6	122	122,0
w tym miasto	-	-	-	-	-	-	-	-
of which city								
Złoczew	4	20	557	139,3	4	20	557	139,3
w tym miasto	3	15	437	145,7	3	15	437	145,7
of which city								
Gminy wiejskie:								
Rural gminas:								
Brąszewice	3	13	365	121,7	3	13	365	121,7

TABL. 7 (34). MIESZKANIA ODDANE DO UŻYTKOWANIA W 2004 R. (cd.)

DWELLINGS COMPLETED IN 2004 (cont.)

WYSZCZEGÓLNIENIE SPECIFICATION	Ogółem Total				W tym w budynkach indywidualnych Of which in private buildings			
	mieszkania dwellings	izby rooms	powierzchnia użytkowa w m ² usable floor space in m ²		mieszkania dwellings	izby rooms	powierzchnia użytkowa w m ² usable floor space in m ²	
			mieszkań dwellings	przeciętna 1 mieszkania average per dwellings			mieszkań dwellings	przeciętna 1 mieszkania average per dwellings
PODREGION ŁÓDZKI (cd.) SUBREGION (cont.)								
POWIAT SIERADZKI (dok.) (cont.)								
Gminy wiejskie (dok.): Rural gminas (cont.):								
Brzeźno	4	19	457	114,3	4	19	457	114,3
Burzenin	4	23	464	116,0	4	23	464	116,0
Goszczanów	1	8	107	107,0	1	8	107	107,0
Klonowa	2	17	364	182,0	2	17	364	182,0
Sieradz	14	73	1721	122,9	14	73	1721	122,9
Wróblew	2	11	283	141,5	2	11	283	141,5
POWIAT WIELUŃSKI ...	158	591	16831	106,5	86	476	14551	169,2
Gminy miejsko-wiejskie: Urban-rural gminas:								
Wieluń	124	413	11402	92,0	52	298	9122	175,4
w tym miasto	103	303	8191	79,5	31	188	5911	190,7
of which city								
Gminy wiejskie: Rural gminas:								
Biała	2	12	283	141,5	2	12	283	141,5
Czarnożyły	3	14	394	131,3	3	14	394	131,3
Konopnica	2	12	864	432,0	2	12	864	432,0
Mokrsko	2	11	321	160,5	2	11	321	160,5
Osjaków	6	30	724	120,7	6	30	724	120,7
Ostrówek	7	41	1020	145,7	7	41	1020	145,7
Pątnów	6	28	1008	168,0	6	28	1008	168,0
Skomlin	1	6	114	114,0	1	6	114	114,0
Wierzchlas	5	24	701	140,2	5	24	701	140,2
POWIAT WIERUSZOWSKI	104	610	16883	162,3	104	610	16883	162,3
Gminy miejsko-wiejskie: Urban-rural gminas:								
Wieruszów	46	269	7655	166,4	46	269	7655	166,4
w tym miasto	17	104	3121	183,6	17	104	3121	183,6
of which city								
Gminy wiejskie: Rural gminas:								
Bolesławiec	10	62	1609	160,9	10	62	1609	160,9
Czastary	7	46	1154	164,9	7	46	1154	164,9
Galewice	7	39	1110	158,6	7	39	1110	158,6
Lututów	11	60	1341	121,9	11	60	1341	121,9
Łubnice	9	51	1533	170,3	9	51	1533	170,3
Sokolniki	14	83	2481	177,2	14	83	2481	177,2

TABL. 7 (34). MIESZKANIA ODDANE DO UŻYTKOWANIA W 2004 R. (cd.)
 DWELLINGS COMPLETED IN 2004 (cont.)

WYSZCZEGÓLNIENIE SPECIFICATION	Ogółem Total				W tym w budynkach indywidualnych Of which in private buildings			
	mieszkania dwellings	izby rooms	powierzchnia użytkowa w m ² usable floor space in m ²		mieszkania dwellings	izby rooms	powierzchnia użytkowa w m ² usable floor space in m ²	
			mieszkań dwellings	przeciętna 1 mieszkania average per dwellings			mieszkań dwellings	przeciętna 1 mieszkania average per dwellings
PODREGION								
ŁÓDZKI (dok.)								
SUBREGION (cont.)								
POWIAT								
ZDUŃSKOWOLSKI	134	646	16842	125,7	105	564	15123	114,0
Gminy miejskie:								
<i>Urban gminas:</i>								
Zduńska Wola	84	376	9388	111,8	55	294	7669	139,4
Gminy miejsko-wiejskie:								
<i>Urban-rural gminas:</i>								
Szadek	5	26	886	177,2	5	26	886	177,2
w tym miasto	1	5	257	257,0	1	5	257	257,0
<i>of which city</i>								
Gminy wiejskie:								
<i>Rural gminas:</i>								
Zapolice	18	91	2487	138,2	18	91	2487	138,2
Zduńska Wola	27	153	4081	151,1	27	153	4081	151,1
POWIAT ZGIERSKI	421	1680	50705	120,4	307	1413	44923	146,3
Gminy miejskie:								
<i>Urban gminas:</i>								
Głowno	7	36	930	132,9	7	36	930	132,9
Ozorków	8	39	1447	180,9	8	39	1447	180,9
Zgierz	200	680	20170	100,9	86	413	14388	167,3
Gminy miejsko-wiejskie:								
<i>Urban-rural gminas:</i>								
Aleksandrów Łódzki ..	69	316	9993	144,8	69	316	9993	144,8
w tym miasto	22	106	3416	155,3	22	106	3416	155,3
<i>of which city</i>								
Stryków	27	135	4571	169,3	27	135	4571	169,3
w tym miasto	3	15	354	118,0	3	15	354	118,0
<i>of which city</i>								
Gminy wiejskie:								
<i>Rural gminas:</i>								
Głowno	1	8	191	191,0	1	8	191	191,0
Ozorków	18	70	1878	104,3	18	70	1878	104,3
Parzęczew	6	23	714	119,0	6	23	714	119,0
Zgierz	85	373	10811	127,2	85	373	10811	127,2
PODREGION								
PIOTRKOWSKO –								
– SKIERNIEWICKI ...	2153	11132	262396	121,9	1825	10207	245961	134,8
SUBREGION								
POWIAT								
BELCHATOWSKI	358	2096	52395	146,4	358	2096	52395	146,4
Gminy miejskie:								
<i>Urban gminas:</i>								
Belchatów	154	918	23961	155,6	154	918	23961	155,6

TABL. 7 (34). MIESZKANIA ODDANE DO UŻYTKOWANIA W 2004 R. (cd.)
 DWELLINGS COMPLETED IN 2004 (cont.)

WYSZCZEGÓLNIENIE SPECIFICATION	Ogółem Total				W tym w budynkach indywidualnych Of which in private buildings			
	mieszkania dwellings	izby rooms	powierzchnia użytkowa w m ² usable floor space in m ²		mieszkania dwellings	izby rooms	powierzchnia użytkowa w m ² usable floor space in m ²	
			mieszkań dwellings	przeciętna 1 mieszkania average per dwellings			mieszkań dwellings	przeciętna 1 mieszkania average per dwellings
PODREGION PIOTRKOWSKO – – SKIERNIEWICKI								
(cd.)								
SUBREGION (cont.)								
POWIAT BEŁCHATOWSKI								
(dok.) (cont.)								
Gminy miejsko-wiejskie: Urban-rural gminas:								
Zelów	39	211	5553	142,4	39	211	5553	142,4
w tym miasto	15	77	2111	140,7	15	77	2111	140,7
of which city								
Gminy wiejskie: Rural gminas:								
Bełchatów	71	433	10481	147,6	71	433	10481	147,6
Drużbice	25	137	3504	140,2	25	137	3504	140,2
Kleszczów	34	200	4627	136,1	34	200	4627	136,1
Kluki	16	86	1911	119,4	16	86	1911	119,4
Rusiec	10	64	1395	139,5	10	64	1395	139,5
Szczerców	9	47	963	107,0	9	47	963	107,0
POWIAT ŁOWICKI	111	674	15231	137,2	111	674	15231	137,2
Gminy miejskie: Urban gminas:								
Łowicz	53	328	7692	145,1	53	328	7692	145,1
Gminy wiejskie: Rural gminas:								
Bielawy	2	13	260	130,0	2	13	260	130,0
Chaśno	6	38	752	125,3	6	38	752	125,3
Domaniewice	4	24	586	146,5	4	24	586	146,5
Kiemozia	1	7	153	153,0	1	7	153	153,0
Kocierzew Południowy	1	7	123	123,0	1	7	123	123,0
Łowicz	16	85	1979	123,7	16	85	1979	123,7
Łyszkowice	6	36	825	137,5	6	36	825	137,5
Nieborów	18	113	2339	129,9	18	113	2339	129,9
Zduny	4	23	522	130,5	4	23	522	130,5
POWIAT OPOCZYŃSKI	167	949	23387	140,0	167	949	23387	140,0
Gminy miejsko-wiejskie: Urban-rural gminas:								
Drzewica	6	37	810	135,0	6	37	810	135,0
w tym miasto	1	6	170	170,0	1	6	170	170,0
of which city								

TABL. 7 (34). MIESZKANIA ODDANE DO UŻYTKOWANIA W 2004 R. (cd.)
 DWELLINGS COMPLETED IN 2004 (cont.)

WYSZCZEGÓLNIENIE SPECIFICATION	Ogółem Total				W tym w budynkach indywidualnych Of which in private buildings			
	mieszkania dwellings	izby rooms	powierzchnia użytkowa w m ² usable floor space in m ²		mieszkania dwellings	izby rooms	powierzchnia użytkowa w m ² usable floor space in m ²	
			mieszkań dwellings	przeciętna 1 mieszkania average per dwellings			mieszkań dwellings	przeciętna 1 mieszkania average per dwellings
PODREGION PIOTRKOWSKO – – SKIERNIEWICKI (cd.) SUBREGION (cont.)								
POWIAT OPOCZYŃSKI (dok.) (cont.)								
Gminy miejsko-wiejskie (dok.): <i>Urban-rural gminas</i> (cont.):								
Opoczno	89	514	13074	146,9	89	514	13074	146,9
w tym miasto	63	364	9365	148,7	63	364	9365	148,7
of which city								
Gminy wiejskie: <i>Rural gminas:</i>								
Białaczów	12	74	1784	148,7	12	74	1784	148,7
Mniszków	8	40	919	114,9	8	40	919	114,9
Paradyż	13	75	1659	127,6	13	75	1659	127,6
Poświętne	3	19	542	180,7	3	19	542	180,7
Sławno	23	121	3002	130,5	23	121	3002	130,5
Żarnów	13	69	1597	122,8	13	69	1597	122,8
POWIAT PAJĘCZAŃSKI...	61	319	8145	133,5	61	319	8145	133,5
Gminy miejsko-wiejskie: <i>Urban-rural gminas:</i>								
Działoszyn	18	85	2541	141,2	18	85	2541	141,2
w tym miasto	12	46	1363	113,6	12	46	1363	113,6
of which city								
Pajęczno	15	80	1776	118,4	15	80	1776	118,4
w tym miasto	7	39	840	120,0	7	39	840	120,0
of which city								
Gminy wiejskie: <i>Rural gminas:</i>								
Kielczygłów	4	19	562	140,5	4	19	562	140,5
Nowa Brzeźnica	4	25	469	117,3	4	25	469	117,3
Rzaśnia	5	27	773	154,6	5	27	773	154,6
Siemkowice	4	23	507	126,8	4	23	507	126,8
Strzelce Wielkie	5	27	579	115,8	5	27	579	115,8
Sulmierzyce	6	33	938	156,3	6	33	938	156,3
POWIAT PIOTRKOWSKI	242	1316	26161	108,1	242	1316	26161	108,1
Gminy miejsko-wiejskie: <i>Urban-rural gminas:</i>								
Sulejów	53	285	5721	107,9	53	285	5721	107,9
w tym miasto	14	71	1337	95,5	14	71	1337	95,5
of which city								

TABL. 7 (34). MIESZKANIA ODDANE DO UŻYTKOWANIA W 2004 R. (cd.)
 DWELLINGS COMPLETED IN 2004 (cont.)

WYSZCZEGÓLNIENIE SPECIFICATION	Ogółem Total				W tym w budynkach indywidualnych Of which in private buildings			
	mieszkania dwellings	izby rooms	powierzchnia użytkowa w m ² usable floor space in m ²		mieszkania dwellings	izby rooms	powierzchnia użytkowa w m ² usable floor space in m ²	
			mieszkań dwellings	przeciętna 1 mieszkania average per dwellings			mieszkań dwellings	przeciętna 1 mieszkania average per dwellings
PODREGION PIOTRKOWSKO – – SKIERNIEWICKI								
(cd.)								
SUBREGION (cont.)								
POWIAT PIOTRKOWSKI								
(dok.)								
(cont.)								
Gminy wiejskie: <i>Rural gminas:</i>								
Aleksandrów	15	67	1206	80,4	15	67	1206	80,4
Czarnocin	4	20	336	84,0	4	20	336	84,0
Gorzkowice	24	136	2977	124,0	24	136	2977	124,0
Grabica	12	67	1378	114,8	12	67	1378	114,8
Łęki Szlacheckie	11	64	1241	112,8	11	64	1241	112,8
Moszczenica	35	195	4164	119,0	35	195	4164	119,0
Ręczno	8	50	938	117,3	8	50	938	117,3
Rozprza	43	238	4259	99,0	43	238	4259	99,0
Wola Krzysztoporska	29	155	3229	111,3	29	155	3229	111,3
Wolbórz	8	39	712	89,0	8	39	712	89,0
POWIAT RADOMSZCZAŃSKI	238	1352	35707	150,0	238	1352	35707	150,0
Gminy miejskie: <i>Urban gminas:</i>								
Radomsko	86	497	13973	162,5	86	497	13973	162,5
Gminy miejsko-wiejskie: <i>Urban-rural gminas:</i>								
Kamieńsk	9	56	1475	163,9	9	56	1475	163,9
w tym miasto	7	44	1137	162,4	7	44	1137	162,4
<i>of which city</i>								
Przedbórz	16	86	2237	139,8	16	86	2237	139,8
w tym miasto	10	54	1594	159,4	10	54	1594	159,4
<i>of which city</i>								
Gminy wiejskie: <i>Rural gminas:</i>								
Dobryszycze	16	97	2327	145,4	16	97	2327	145,4
Gidle	15	86	2283	152,2	15	86	2283	152,2
Gomunice	13	71	1680	129,2	13	71	1680	129,2
Kobiele Wielkie	5	26	562	112,4	5	26	562	112,4
Kodrąb	5	29	659	131,8	5	29	659	131,8

TABL. 7 (34). MIESZKANIA ODDANE DO UŻYTKOWANIA W 2004 R. (cd.)
 DWELLINGS COMPLETED IN 2004 (cont.)

WYSZCZEGÓLNIENIE SPECIFICATION	Ogółem Total				W tym w budynkach indywidualnych Of which in private buildings			
	mieszkania dwellings	izby rooms	powierzchnia użytkowa w m ² usable floor space in m ²		mieszkania dwellings	izby rooms	powierzchnia użytkowa w m ² usable floor space in m ²	
			mieszkań dwellings	przeciętna 1 mieszkania average per dwellings			mieszkań dwellings	przeciętna 1 mieszkania average per dwellings
PODREGION PIOTRKOWSKO – – SKIERNIEWICKI (cd.) SUBREGION (cont.)								
POWIAT RADOMSZCZAŃSKI (dok.) (cont.)								
Gminy wiejskie (dok.): Rural gminas (cont.):								
Lgota Wielka	8	41	1091	136,4	8	41	1091	136,4
Ładzice	20	92	2739	137,0	20	92	2739	137,0
Masłowice	3	17	405	135,0	3	17	405	135,0
Radomsko	28	174	4131	147,5	28	174	4131	147,5
Wielgomłynny	9	50	1313	145,9	9	50	1313	145,9
Żytno	5	30	832	166,4	5	30	832	166,4
POWIAT RAWSKI	139	454	10479	75,4	50	274	6653	133,1
Gminy miejskie: Urban gminas:								
Rawa Mazowiecka	106	282	6163	58,1	17	102	2337	137,5
Gminy miejsko-wiejskie: Urban-rural gminas:								
Biała Rawska	6	31	802	133,7	6	31	802	133,7
w tym miasto	1	4	79	79,0	1	4	79	79,0
of which city								
Gminy wiejskie: Rural gminas:								
Cielądz	5	24	600	120,0	5	24	600	120,0
Rawa Mazowiecka	18	99	2431	135,1	18	99	2431	135,1
Regnów	2	9	257	128,5	2	9	257	128,5
Sadkowice	2	9	226	113,0	2	9	226	113,0
POWIAT SKIERNIEWICKI	71	397	10309	145,2	71	397	10309	145,2
Gminy wiejskie: Rural gminas:								
Bolimów	10	59	1304	130,4	10	59	1304	130,4
Głuchów	8	46	1236	154,5	8	46	1236	154,5
Godzianów	3	16	445	148,3	3	16	445	148,3
Kowiesy	8	41	1240	155,0	8	41	1240	155,0
Lipce Reymontowskie	2	13	451	225,5	2	13	451	225,5
Maków	9	54	1385	153,9	9	54	1385	153,9
Nowy Kawęczyn	9	46	1310	145,6	9	46	1310	145,6

TABL. 7 (34). MIESZKANIA ODDANE DO UŻYTKOWANIA W 2004 R. (dok.)

DWELLINGS COMPLETED IN 2004 (cont.)

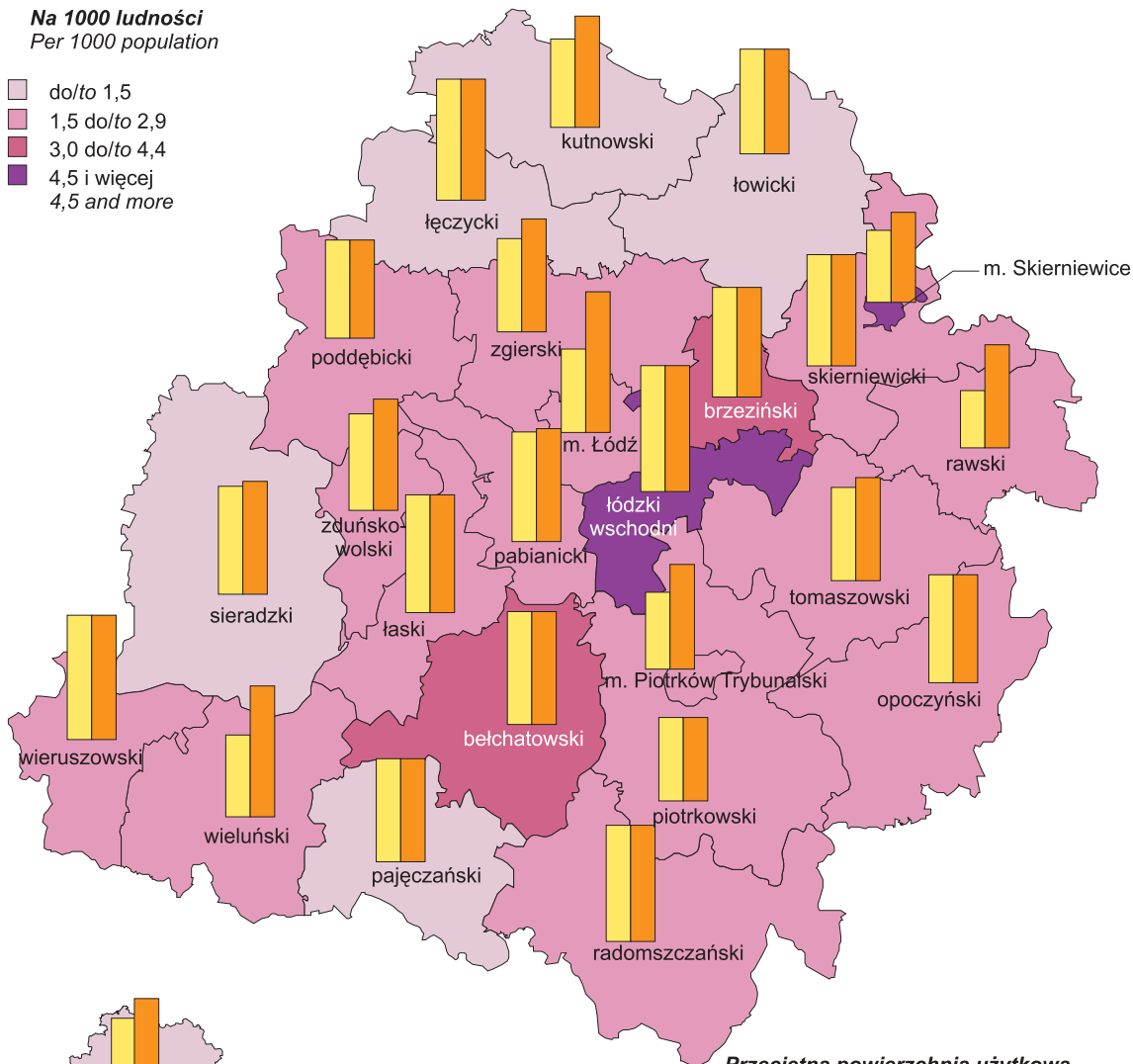
WYSZCZEGÓLNIENIE SPECIFICATION	Ogółem Total				W tym w budynkach indywidualnych Of which in private buildings			
	mieszkania dwellings	izby rooms	powierzchnia użytkowa w m ² usable floor space in m ²		mieszkania dwellings	izby rooms	powierzchnia użytkowa w m ² usable floor space in m ²	
			mieszkań dwellings	przeciętna 1 mieszkania average per dwellings			mieszkań dwellings	przeciętna 1 mieszkania average per dwellings
PODREGION PIOTRKOWSKO – – SKIERNIEWICKI (dok.) SUBREGION (cont.)								
POWIAT SKIERNIEWICKI (dok.) (cont.)								
Gminy wiejskie (dok.): Rural gminas (cont.):								
Skiernewice	20	113	2681	134,1	20	113	2681	134,1
Słupia	2	9	257	128,5	2	9	257	128,5
POWIAT TOMASZOWSKI	244	1258	29731	121,8	211	1154	28059	133,0
Gminy miejskie: Urban gminas:								
Tomaszów Mazowiecki	111	532	11685	105,3	78	428	10013	128,4
Gminy wiejskie: Rural gminas:								
Będków	5	32	1213	242,6	5	32	1213	242,6
Budziszewice	4	24	501	125,3	4	24	501	125,3
Czerniewice	8	41	1089	136,1	8	41	1089	136,1
Inowódz	11	55	1187	107,9	11	55	1187	107,9
Lubochnia	9	56	1429	158,8	9	56	1429	158,8
Rokiciny	23	121	3005	130,7	23	121	3005	130,7
Rzeczyca	-	-	-	-	-	-	-	-
Tomaszów Mazowiecki	54	305	7599	140,7	54	305	7599	140,7
Ujazd	11	58	1340	121,8	11	58	1340	121,8
Żelechlinek	8	34	683	85,4	8	34	683	85,4
MIASTA NA PRAWACH POWIATU: CITIES WITH POWIAT STATUS:								
Piotrków Trybunalski	236	1090	23791	100,8	137	780	18798	137,2
Skiernewice	286	1227	27060	94,6	179	896	21116	118,0
PODREGION M. ŁÓDŹ SUBREGION	1384	6226	149392	107,9	454	2706	83079	183,0
MIASTO NA PRAWACH POWIATU: CITY WITH POWIAT STATUS:								
Łódź	1384	6226	149392	107,9	454	2706	83079	183,0

MIESZKANIA ODDANE DO UŻYTKOWANIA WEDŁUG POWIATÓW W 2004 R.

DWELLINGS COMPLETED BY POWIAT IN 2004

Na 1000 ludności
Per 1000 population

- do/to 1,5
- 1,5 do/to 2,9
- 3,0 do/to 4,4
- 4,5 i więcej
4,5 and more



49,2

**Przeciętna powierzchnia użytkowa
1 mieszkania w m²**
Average usable floor space
per dwelling in m²

ogółem 100
total

200

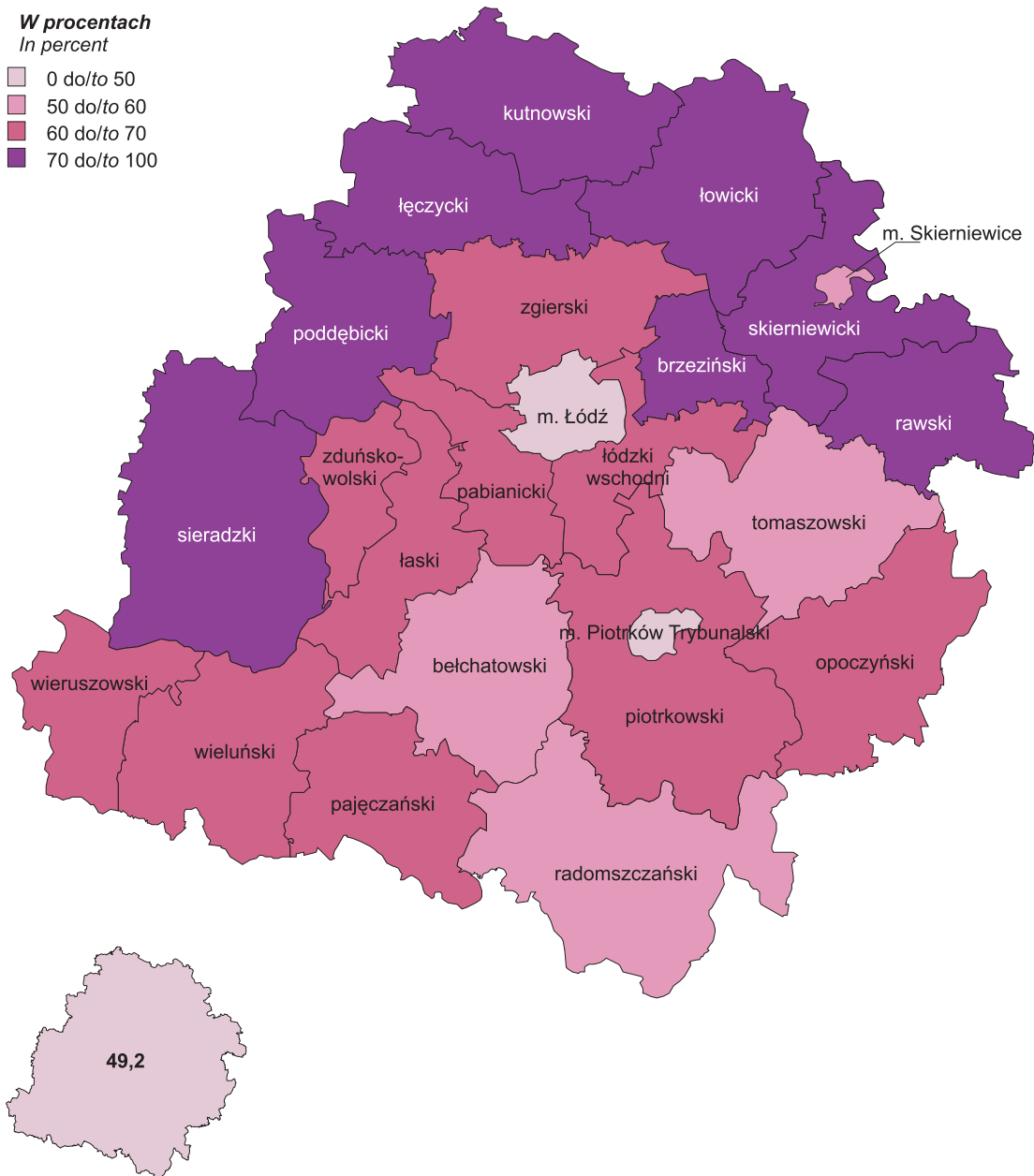
w budynkach
indywidualnych
in private buildings

UDZIAŁ UŻYTKÓW ROLNYCH W POWIERZCHNI OGÓLNEJ POWIATÓW W 2004 R. (WEDŁUG GRANIC ADMINISTRACYJNYCH)

SHARE OF AGRICULTURAL LAND IN TOTAL AREA OF POWIATS IN 2004
(BY ADMINISTRATIVE BORDERS)

Stan w dniu 31 XII

As of 31 XII



DZIAŁ VII EDUKACJA I WYCHOWANIE
CHAPTER VII EDUCATION

TABL. 1 (35). SZKOŁY PODSTAWOWE DLA DZIECI I MŁODZIEŻY W ROKU SZKOLNYM 2004/05
PRIMARY SCHOOLS FOR CHILDREN AND YOUTH IN THE 2004/05 SCHOOL YEAR

WYSZCZEGÓLNIENIE SPECIFICATION	Szkoły Schools	Pomieszczenia szkolne Classrooms	Oddziały Sections	Uczniowie Pupils	Absolwenci ^a Graduates ^a
WOJEWÓDZTWO VOIVODSHIP	898	9726	8274	171403	33210
miasta <i>urban areas</i>	296	4752	4408	103997	20590
wieś <i>rural areas</i>	602	4974	3866	67406	12620
PODREGION ŁÓDZKI SUBREGION	394	3837	3357	67066	12943
POWIAT BRZEZIŃSKI	12	131	111	2048	404
Gminy miejskie: <i>Urban gminas:</i>					
Brzeziny	3	46	37	828	186
Gminy wiejskie: <i>Rural gminas:</i>					
Brzeziny	3	23	18	282	51
Dmosin	2	24	19	299	48
Jeżów	1	12	13	281	43
Rogów	3	26	24	358	76
POWIAT KUTNOWSKI	43	453	379	7293	1404
Gminy miejskie: <i>Urban gminas:</i>					
Kutno	7	129	130	2996	598
Gminy miejsko-wiejskie: <i>Urban-rural gminas:</i>					
Krośniewice	4	42	39	653	135
w tym miasto	1	17	22	477	89
<i>of which city</i>					
Żychlin	5	60	47	909	173
w tym miasto	2	34	29	639	125
<i>of which city</i>					
Gminy wiejskie: <i>Rural gminas:</i>					
Bedno	6	48	30	469	92
Dąbrowice	1	9	7	174	31
Krzyżanów	4	30	24	338	64
Kutno	7	52	39	645	110
Łanięta	1	10	6	174	33
Nowe Ostrowy	2	21	18	348	55
Oporów	3	23	17	239	37
Strzelce	3	29	22	348	76
POWIAT ŁASKI	25	231	195	3873	739
Gminy miejsko-wiejskie: <i>Urban-rural gminas:</i>					
Łask	10	107	99	2168	417
w tym miasto	4	52	61	1554	301
<i>of which city</i>					
Gminy wiejskie : <i>Rural gminas :</i>					
Buczek	3	28	21	357	67
Sędziejowice	5	33	25	494	91
Widawa	5	44	36	605	124
Wodzierady	2	19	14	249	40

a Z roku szkolnego 2003/04.

a For 2003/04 school year.

TABL. 1 (35). SZKOŁY PODSTAWOWE DLA DZIECI I MŁODZIEŻY W ROKU SZKOLNYM 2004/05 (cd.)
 PRIMARY SCHOOLS FOR CHILDREN AND YOUTH IN THE 2004/05 SCHOOL YEAR (cont.)

WYSZCZEGÓLNIENIE SPECIFICATION	Szkoły Schools	Pomieszczenia szkolne Classrooms	Oddziały Sections	Uczniowie Pupils	Absolwenci ^a Graduates ^a
PODREGION ŁÓDZKI (cd.) SUBREGION (cont.)					
POWIAT ŁĘCZYCKI	22	236	205	4046	731
Gminy miejskie: Urban gminas:					
Łęczyca	3	53	50	1121	198
Gminy wiejskie: Rural gminas:					
Daszyna	2	16	16	293	43
Góra Świętej Małgorzaty	2	17	18	313	58
Grabów	4	35	25	531	91
Łęczyca	5	51	37	659	140
Piątek	2	23	23	471	87
Świnice Warckie	3	29	24	388	63
Witonia	1	12	12	270	51
POWIAT ŁÓDZKI WSCHODNI	26	247	217	4305	871
Gminy miejsko-wiejskie: Urban-rural gminas:					
Koluszki	8	75	78	1590	323
w tym miasto	3	34	41	985	218
of which city					
Tuszyn	6	56	49	888	173
w tym miasto	2	32	30	693	146
of which city					
Gminy wiejskie: Rural gminas:					
Andrespol	3	32	34	789	162
Brójce	4	28	19	404	79
Nowosolna	2	16	12	207	42
Rzgów	3	40	25	427	92
POWIAT PABIANICKI	28	341	326	7396	1404
Gminy miejskie: Urban gminas:					
Konstantynów Łódzki	5	43	48	1157	223
Pabianice	10	172	175	4243	800
Gminy wiejskie: Rural gminas:					
Dłutów	1	12	12	261	42
Dobroń	3	30	22	398	71
Ksawerów	2	25	21	457	86
Lutomiersk	3	27	24	456	79
Pabianice	4	32	24	424	103
POWIAT PODDĘBICKI	26	213	175	3266	625
Gminy miejsko-wiejskie: Urban-rural gminas:					
Poddębice	5	53	52	1146	227
w tym miasto	1	25	29	800	169
of which city					
Uniejów	4	38	27	550	105
w tym miasto	1	16	13	329	62
of which city					

a Z roku szkolnego 2003/04.

a For 2003/04 school year.

TABL. 1 (35). SZKOŁY PODSTAWOWE DLA DZIECI I MŁODZIEŻY W ROKU SZKOLNYM 2004/05 (cd.)
 PRIMARY SCHOOLS FOR CHILDREN AND YOUTH IN THE 2004/05 SCHOOL YEAR (cont.)

WYSZCZEGÓLNIENIE SPECIFICATION	Szkoły Schools	Pomieszczenia szkolne Classrooms	Oddziały Sections	Uczniowie Pupils	Absolwenci ^a Graduates ^a
PODREGION ŁÓDZKI (cd.) SUBREGION (cont.)					
POWIAT PODDĘBICKI (dok.) (cont.)					
Gminy wiejskie: Rural gminas:					
Dalików	4	27	21	326	76
Pęczniew	3	20	18	285	49
Wartkowiec	6	39	31	557	97
Zadzim	4	36	26	402	71
POWIAT SIERADZKI	61	547	515	9854	2005
Gminy miejskie: Urban gminas:					
Sieradz	10	121	149	3385	750
Gminy miejsko-wiejskie: Urban-rural gminas:					
Błaszki	10	82	81	1272	245
w tym miasto	1	15	25	478	90
of which city					
Warta	10	83	67	1142	208
w tym miasto	2	24	23	408	84
of which city					
Złoczew	4	43	37	697	140
w tym miasto	1	21	19	452	100
of which city					
Gminy wiejskie: Rural gminas:					
Brąszewice	5	41	30	491	92
Brzeźnio	4	30	27	529	108
Burzenin	2	24	20	425	92
Goszczanów	5	32	30	497	112
Klonowa	2	17	16	280	48
Sieradz	5	43	32	641	122
Wróblew	4	31	26	495	88
POWIAT WIELUŃSKI	50	401	330	5882	1157
Gminy miejsko-wiejskie: Urban-rural gminas:					
Wieluń	11	115	104	2324	479
w tym miasto	4	55	67	1687	365
of which city					
Gminy wiejskie: Rural gminas:					
Biała	3	26	23	430	79
Czarnożyły	4	26	20	370	63
Konopnica	3	27	19	276	54
Mokrsko	5	35	28	418	103
Osjaków	3	26	24	384	76
Ostrówek	5	40	30	332	61
Pątnów	8	48	36	546	103
Skomlin	2	17	14	265	39
Wierzchlas	6	41	32	537	100

^a Z roku szkolnego 2003/04.

^a For 2003/04 school year.

TABL. 1 (35). SZKOŁY PODSTAWOWE DLA DZIECI I MŁODZIEŻY W ROKU SZKOLNYM 2004/05 (cd.)
 PRIMARY SCHOOLS FOR CHILDREN AND YOUTH IN THE 2004/05 SCHOOL YEAR (cont.)

WYSZCZEGÓLNIENIE SPECIFICATION	Szkoły Schools	Pomieszczenia szkolne Classrooms	Oddziały Sections	Uczniowie Pupils	Absolwenci ^a Graduates ^a
PODREGION ŁÓDZKI (dok.) SUBREGION (cont.)					
POWIAT WIERUSZOWSKI	34	248	211	3475	655
Gminy miejsko-wiejskie: <i>Urban-rural gminas:</i>					
Wieruszów	6	60	62	1139	201
w tym miasto	2	32	40	831	138
<i>of which city</i>					
Gminy wiejskie: <i>Rural gminas:</i>					
Bolesławiec	4	30	19	322	68
Czastary	4	28	20	307	71
Galewice	6	38	36	507	92
Lututów	6	35	30	410	75
Łubnice	3	25	18	361	74
Sokolniki	5	32	26	429	74
POWIAT ZDUŃSKOWOLSKI	21	223	217	4933	989
Gminy miejskie: <i>Urban gminas:</i>					
Zduńska Wola	8	113	133	3121	657
Gminy miejsko-wiejskie: <i>Urban-rural gminas:</i>					
Szadek	4	33	29	584	112
w tym miasto	1	11	14	383	84
<i>of which city</i>					
Gminy wiejskie: <i>Rural gminas:</i>					
Zapolice	3	18	15	356	67
Zduńska Wola	6	59	40	872	153
POWIAT ZGIERSKI	46	566	476	10695	1959
Gminy miejskie: <i>Urban gminas:</i>					
Głowno	4	59	48	1193	214
Ozorków	3	47	62	1450	286
Zgierz	10	169	150	3574	653
Gminy miejsko-wiejskie: <i>Urban-rural gminas:</i>					
Aleksandrów Łódzki	7	95	71	1744	318
w tym miasto	4	69	52	1385	267
<i>of which city</i>					
Stryków	6	62	41	808	137
w tym miasto	2	30	17	378	70
<i>of which city</i>					
Gminy wiejskie: <i>Rural gminas:</i>					
Głowno	3	24	18	259	45
Ozorków	4	33	24	531	72
Parzęczew	2	22	19	351	84
Zgierz	7	55	43	785	150

a Z roku szkolnego 2003/04.

a For 2003/04 school year.

TABL. 1 (35). SZKOŁY PODSTAWOWE DLA DZIECI I MŁODZIEŻY W ROKU SZKOLNYM 2004/05 (cd.)
 PRIMARY SCHOOLS FOR CHILDREN AND YOUTH IN THE 2004/05 SCHOOL YEAR (cont.)

WYSZCZEGÓLNIENIE SPECIFICATION	Szkoły Schools	Pomieszczenia szkolne Classrooms	Oddziały Sections	Uczniowie Pupils	Absolwenci ^a Graduates ^a
PODREGION PIOTRKOWSKO – – SKIERNIEWICKI SUBREGION	379	3772	3254	65732	12879
POWIAT BEŁCHATOWSKI	35	448	399	8485	1726
Gminy miejskie: <i>Urban gminas:</i>					
Bełchatów	9	186	197	4553	1015
Gminy miejsko-wiejskie: <i>Urban-rural gminas:</i>					
Zelów	5	56	49	1153	207
w tym miasto	2	26	29	721	130
<i>of which city</i>					
Gminy wiejskie: <i>Rural gminas:</i>					
Bełchatów	7	50	39	667	133
Drużbice	3	27	22	360	56
Kleszczów	2	40	19	329	58
Kluki	3	20	19	344	44
Rusiec	2	23	18	449	77
Szczerców	4	46	36	630	136
POWIAT ŁOWICKI	43	427	327	6193	1151
Gminy miejskie: <i>Urban gminas:</i>					
Łowicz	7	109	94	2140	409
Gminy wiejskie: <i>Rural gminas:</i>					
Bielawy	5	42	28	431	70
Chaśno	2	18	12	241	40
Domaniewice	2	17	18	330	69
Kiernozia	2	20	16	339	64
Kocierzew Południowy	3	31	24	396	83
Łowicz	7	56	40	645	120
Łyszkowice	5	40	30	503	86
Nieborów	6	60	42	725	125
Zduny	4	34	23	443	85
POWIAT OPOCZYŃSKI	47	365	328	6480	1322
Gminy miejsko-wiejskie: <i>Urban-rural gminas:</i>					
Drzewica	7	62	51	881	195
w tym miasto	1	18	17	385	91
<i>of which city</i>					
Opoczno	17	112	126	2830	610
w tym miasto	5	38	69	1880	429
<i>of which city</i>					

a Z roku szkolnego 2003/04.

a For 2003/04 school year.

TABL. 1 (35). SZKOŁY PODSTAWOWE DLA DZIECI I MŁODZIEŻY W ROKU SZKOLNYM 2004/05 (cd.)
 PRIMARY SCHOOLS FOR CHILDREN AND YOUTH IN THE 2004/05 SCHOOL YEAR (cont.)

WYSZCZEGÓLNIENIE SPECIFICATION	Szkoły Schools	Pomieszczenia szkolne Classrooms	Oddziały Sections	Uczniowie Pupils	Absolwenci ^a Graduates ^a
PODREGION PIOTRKOWSKO – – SKIERNIEWICKI (cd.) SUBREGION (cont.)					
POWIAT OPOCZYŃSKI (dok.) (cont.)					
Gminy wiejskie: Rural gminas:					
Białaczów	4	31	27	521	79
Mniszków	3	24	18	342	68
Paradyż	4	35	26	446	72
Poświętne	3	24	18	259	50
Sławno	7	54	38	661	142
Żarnów	2	23	24	540	106
POWIAT PAJĘCZAŃSKI	36	306	247	4347	827
Gminy miejsko-wiejskie: Urban-rural gminas:					
Działoszyń	7	69	59	1112	240
w tym miasto	3	39	30	604	137
of which city					
Pajęczno	5	42	41	879	161
w tym miasto	1	21	26	617	123
of which city					
Gminy wiejskie: Rural gminas:					
Kielczygłów	2	21	18	331	66
Nowa Brzeźnica	4	35	26	400	72
Rząśnia	5	42	26	461	84
Siemkowice	5	36	27	413	82
Strzelce Wielkie	4	31	25	377	65
Sulmierzyce	4	30	25	374	57
POWIAT PIOTRKOWSKI	49	450	363	7299	1378
Gminy miejsko-wiejskie: Urban-rural gminas:					
Sulejów	7	68	61	1292	228
w tym miasto	2	22	25	575	112
of which city					
Gminy wiejskie: Rural gminas:					
Aleksandrów	3	22	18	370	58
Czarnocin	2	18	16	331	64
Gorzkowice	3	42	28	650	123
Grabica	4	35	24	499	90
Łęki Szlacheckie	2	17	12	317	74
Moszczenica	7	64	53	996	198
Ręczno	3	22	18	288	74
Rozprza	6	65	49	1064	177
Wola Krzysztoporska	8	66	54	951	168
Wolbórz	4	31	30	541	124

a Z roku szkolnego 2003/04.

a For 2003/04 school year.

TABL. 1 (35). SZKOŁY PODSTAWOWE DLA DZIECI I MŁODZIEŻY W ROKU SZKOLNYM 2004/05 (cd.)
 PRIMARY SCHOOLS FOR CHILDREN AND YOUTH IN THE 2004/05 SCHOOL YEAR (cont.)

WYSZCZEGÓLNIENIE SPECIFICATION	Szkoły Schools	Pomieszczenia szkolne Classrooms	Oddziały Sections	Uczniowie Pupils	Absolwenci ^a Graduates ^a
PODREGION PIOTRKOWSKO – – SKIERNIEWICKI (cd.) SUBREGION (cont.)					
POWIAT RADOMSZCZAŃSKI	51	523	432	9073	1704
Gminy miejskie: <i>Urban gminas:</i>					
Radomsko	11	159	145	3583	714
Gminy miejsko-wiejskie: <i>Urban-rural gminas:</i>					
Kamieńsk	2	28	24	552	83
w tym miasto	1	20	18	469	70
<i>of which city</i>					
Przedbórz	3	35	29	612	122
w tym miasto	1	20	20	462	103
<i>of which city</i>					
Gminy wiejskie: <i>Rural gminas:</i>					
Dobryczyce	2	20	18	319	51
Gidle	4	29	27	485	94
Gomunice	2	25	22	468	81
Kobiele Wielkie	3	22	18	351	63
Kodrąb	2	25	18	385	72
Lgota Wielka	4	31	20	391	80
Ładzice	2	20	18	377	56
Masłowice	4	29	19	282	54
Radomsko	5	41	30	456	85
Wielgomłynny	3	26	20	410	69
Żytno	4	33	24	402	80
POWIAT RAWSKI	26	256	208	3896	790
Gminy miejskie: <i>Urban gminas:</i>					
Rawa Mazowiecka	4	70	60	1410	310
Gminy miejsko-wiejskie: <i>Urban-rural gminas:</i>					
Biała Rawska	7	69	55	982	167
w tym miasto	1	18	19	451	86
<i>of which city</i>					
Gminy wiejskie: <i>Rural gminas:</i>					
Cielądz	2	18	16	328	69
Rawa Mazowiecka	7	46	37	546	112
Regnów	1	10	7	170	38
Sadkowice	5	43	33	460	94

a Z roku szkolnego 2003/04.

a For 2003/04 school year.

TABL. 1 (35). SZKOŁY PODSTAWOWE DLA DZIECI I MŁODZIEŻY W ROKU SZKOLNYM 2004/05 (dok.)
 PRIMARY SCHOOLS FOR CHILDREN AND YOUTH IN THE 2004/05 SCHOOL YEAR (cont.)

WYSZCZEGÓLNIENIE SPECIFICATION	Szkoły Schools	Pomieszczenia szkolne Classrooms	Oddziały Sections	Uczniowie Pupils	Absolwenci ^a Graduates ^a
PODREGION PIOTRKOWSKO – – SKIERNIEWICKI (dok.) SUBREGION (cont.)					
POWIAT SKIERNIEWICKI	34	271	207	3034	593
Gminy wiejskie: Rural gminas:					
Bolimów	3	27	21	315	61
Głuchów	6	43	36	479	93
Godzianów	2	19	15	267	41
Kowiesy	3	24	19	245	40
Lipce Reymontowskie	3	26	18	236	50
Maków	6	53	39	545	129
Nowy Kawęczyn	2	17	13	282	55
Skierniewice	5	36	30	447	76
Słupia	4	26	16	218	48
POWIAT TOMASZOWSKI	37	401	396	8490	1733
Gminy miejskie: Urban gminas:					
Tomaszów Mazowiecki	8	145	185	4560	945
Gminy wiejskie: Rural gminas:					
Będków	2	21	16	290	58
Budziszewice	2	14	12	157	31
Czerniewice	4	32	27	415	86
Inowódz	3	24	18	305	47
Lubochnia	2	23	24	531	93
Rokiciny	3	27	24	407	84
Rzeczyca	4	30	27	449	97
Tomaszów Mazowiecki	6	45	30	601	124
Ujazd	2	23	21	507	109
Żelechlinek	1	17	12	268	59
MIASTA NA PRAWACH POWIATU: CITIES WITH POWIAT STATUS:					
Piotrków Trybunalski	12	194	206	5146	973
Skierniewice	9	131	141	3289	682
PODREGION M. ŁÓDŹ	125	2117	1663	38605	7388
SUBREGION					
MIASTO NA PRAWACH POWIATU: CITY WITH POWIAT STATUS:					
Łódź	125	2117	1663	38605	7388

a Z roku szkolnego 2003/04.

a For 2003/04 school year.

TABL. 2 (36). **GIMNAZJA DLA DZIECI I MŁODZIEŻY W ROKU SZKOLNYM 2004/05**
LOWER SECONDARY SCHOOLS FOR CHILDREN AND YOUTH IN THE 2004/05 SCHOOL YEAR

WYSZCZEGÓLNIENIE SPECIFICATION	Szkoły Schools	Pomieszczenia szkolne Classrooms	Oddziały Sections	Uczniowie Pupils	Absolwenci ^a Graduates ^a
WOJEWÓDZTWO VOIVODSHIP	418	4543	4166	103225	33933
miasta <i>urban areas</i>	230	3020	2760	69617	23367
wieś <i>rural areas</i>	188	1523	1406	33608	10566
PODREGION ŁÓDZKI SUBREGION	165	1698	1660	39971	13218
POWIAT BRZEZIŃSKI	6	54	52	1288	424
Gminy miejskie: <i>Urban gminas:</i>					
Brzeziny	2	22	23	600	206
Gminy wiejskie: <i>Rural gminas:</i>					
Brzeziny	1	10	8	159	39
Dmosin	1	6	6	175	63
Jeżów	1	8	6	142	44
Rogów	1	8	9	212	72
POWIAT KUTNOWSKI	19	198	199	4485	1577
Gminy miejskie: <i>Urban gminas:</i>					
Kutno	6	80	92	2012	807
Gminy miejsko-wiejskie: <i>Urban-rural gminas:</i>					
Krośniewice	1	12	17	368	121
w tym miasto <i>of which city</i>	1	12	17	368	121
Żychlin	1	20	18	494	207
w tym miasto <i>of which city</i>	1	20	18	494	207
Gminy wiejskie: <i>Rural gminas:</i>					
Bedno	1	13	12	312	96
Dąbrowice	1	6	4	95	23
Krzyżanów	1	9	6	174	59
Kutno	4	24	21	391	78
Łanięta	1	8	5	115	40
Nowe Ostrowy	1	10	8	188	58
Oporów	1	6	6	129	40
Strzelce	1	10	10	207	48
POWIAT ŁASKI	8	88	87	2265	785
Gminy miejsko-wiejskie: <i>Urban-rural gminas:</i>					
Łask	4	47	49	1270	493
w tym miasto <i>of which city</i>	4	47	49	1270	493
Gminy wiejskie: <i>Rural gminas:</i>					
Buczek	1	9	9	211	82
Sędziejowice	1	14	10	293	72
Widawa	1	11	13	348	97
Wodzierady	1	7	6	143	41

^a Z roku szkolnego 2003/04.

^a For 2003/04 school year.

TABL. 2 (36). GIMNAZJA DLA DZIECI I MŁODZIEŻY W ROKU SZKOLNYM 2004/05 (cd.)

LOWER SECONDARY SCHOOLS FOR CHILDREN AND YOUTH IN THE 2004/05 SCHOOL YEAR
(cont.)

WYSZCZEGÓLNIENIE SPECIFICATION	Szkoły Schools	Pomieszczenia szkolne Classrooms	Oddziały Sections	Uczniowie Pupils	Absolwenci ^a Graduates ^a
PODREGION ŁÓDZKI (cd.) SUBREGION (cont.)					
POWIAT ŁĘCZYCKI	10	136	110	2372	722
Gminy miejskie: <i>Urban gminas:</i>					
Łęczyca	2	40	29	669	234
Gminy wiejskie: <i>Rural gminas:</i>					
Daszyna	1	9	5	108	57
Góra Świętej Małgorzaty	1	10	8	176	52
Grabów	1	13	12	277	75
Łęczyca	1	18	21	464	87
Piątek	1	20	12	284	94
Świnice Warckie	2	15	14	217	77
Witonia	1	11	9	177	46
POWIAT ŁÓDZKI WSCHODNI	12	104	108	2658	892
Gminy miejsko-wiejskie: <i>Urban-rural gminas:</i>					
Koluszki	4	35	37	946	298
w tym miasto	3	28	31	789	252
<i>of which city</i>					
Tuszyn	4	29	26	528	174
w tym miasto	2	25	21	452	146
<i>of which city</i>					
Gminy wiejskie: <i>Rural gminas:</i>					
Andrespol	1	9	15	400	147
Brójce	1	8	9	256	86
Nowosolna	1	12	9	251	81
Rzgów	1	11	12	277	106
POWIAT PABIANICKI	16	204	186	4445	1477
Gminy miejskie: <i>Urban gminas:</i>					
Konstantynów Łódzki	3	31	29	679	246
Pabianice	7	117	103	2474	876
Gminy wiejskie: <i>Rural gminas:</i>					
Dłutów	1	7	6	148	42
Dobroń	1	13	11	265	75
Ksawerów	2	12	16	370	95
Lutomiersk	1	13	10	256	88
Pabianice	1	11	11	253	55
POWIAT PODDĘBICKI	9	86	79	1909	600
Gminy miejsko-wiejskie: <i>Urban-rural gminas:</i>					
Poddębice	1	35	26	736	230
w tym miasto	1	35	26	736	230
<i>of which city</i>					
Uniejów	1	14	13	338	96
w tym miasto	1	14	13	338	96
<i>of which city</i>					

a Z roku szkolnego 2003/04.

a For 2003/04 school year.

TABL. 2 (36). GIMNAZJA DLA DZIECI I MŁODZIEŻY W ROKU SZKOLNYM 2004/05 (cd.)

LOWER SECONDARY SCHOOLS FOR CHILDREN AND YOUTH IN THE 2004/05 SCHOOL YEAR
(cont.)

WYSZCZEGÓLNIENIE SPECIFICATION	Szkoły Schools	Pomieszczenia szkolne Classrooms	Oddziały Sections	Uczniowie Pupils	Absolwenci ^a Graduates ^a
PODREGION ŁÓDZKI (cd.) SUBREGION (cont.)					
POWIAT PODDĘBICKI (dok.) (cont.)					
Gminy wiejskie: Rural gminas:					
Dalików	2	10	9	188	49
Pęczniew	1	6	6	156	54
Wartkowice	2	9	12	285	84
Zadzim	2	12	13	206	87
POWIAT SIERADZKI	22	232	260	5892	1898
Gminy miejskie: Urban gminas:					
Sieradz	7	71	92	2137	737
Gminy miejsko-wiejskie: Urban-rural gminas:					
Błaszki	3	32	33	732	230
w tym miasto	1	17	16	359	121
of which city					
Warta	3	32	35	653	191
w tym miasto	2	27	29	557	166
of which city					
Złoczew	1	16	16	383	128
w tym miasto	1	16	16	383	128
of which city					
Gminy wiejskie: Rural gminas:					
Brąszewice	1	12	11	243	82
Brzeźnio	1	12	12	293	97
Burzenin	1	9	11	273	75
Goszczanów	2	13	13	276	86
Klonowa	1	8	7	155	47
Sieradz	1	14	18	473	141
Wróblew	1	13	12	274	84
POWIAT WIELUŃSKI	16	136	139	3612	1191
Gminy miejsko-wiejskie: Urban-rural gminas:					
Wieluń	5	57	64	1643	533
w tym miasto	5	57	64	1643	533
of which city					
Gminy wiejskie: Rural gminas:					
Biała	1	2	9	254	83
Czarnożyły	2	10	8	200	64
Konopnica	1	8	6	150	62
Mokrsko	1	10	10	251	75
Osjaków	1	10	8	212	77
Ostrówek	1	7	6	158	60
Pątnów	1	11	10	315	83
Skomlin	1	6	6	130	57
Wierzchnas	2	15	12	299	97

a Z roku szkolnego 2003/04.

a For 2003/04 school year.

TABL. 2 (36). GIMNAZJA DLA DZIECI I MŁODZIEŻY W ROKU SZKOLNYM 2004/05 (cd.)

LOWER SECONDARY SCHOOLS FOR CHILDREN AND YOUTH IN THE 2004/05 SCHOOL YEAR

(cont.)

WYSZCZEGÓLNIENIE SPECIFICATION	Szkoły Schools	Pomieszczenia szkolne Classrooms	Oddziały Sections	Uczniowie Pupils	Absolwenci ^a Graduates ^a
PODREGION ŁÓDZKI (dok.) SUBREGION (cont.)					
POWIAT WIERUSZOWSKI	9	80	81	1965	640
Gminy miejsko-wiejskie: <i>Urban-rural gminas:</i>					
Wieruszów	2	30	29	706	232
w tym miasto	2	30	29	706	232
<i>of which city</i>					
Gminy wiejskie: <i>Rural gminas:</i>					
Bolesławiec	1	-	6	148	66
Czastary	1	7	7	175	60
Galewice	1	11	12	288	82
Lututów	1	10	9	223	70
Łubnice	1	10	9	208	69
Sokolniki	2	12	9	217	61
POWIAT ZDUŃSKOWOLSKI	13	121	121	3111	1059
Gminy miejskie: <i>Urban gminas:</i>					
Zduńska Wola	7	78	83	2116	721
Gminy miejsko-wiejskie: <i>Urban-rural gminas:</i>					
Szadek	2	13	11	297	129
w tym miasto	1	10	8	228	104
<i>of which city</i>					
Gminy wiejskie: <i>Rural gminas:</i>					
Zapolice	1	9	9	216	78
Zduńska Wola	3	21	18	482	131
POWIAT ZGIERSKI	25	259	238	5969	1953
Gminy miejskie: <i>Urban gminas:</i>					
Głowno	3	22	29	747	242
Ozorków	2	44	33	800	298
Zgierz	5	101	81	2037	692
Gminy miejsko-wiejskie: <i>Urban-rural gminas:</i>					
Aleksandrów Łódzki	4	47	36	945	312
w tym miasto	4	47	36	945	312
<i>of which city</i>					
Stryków	2	6	16	415	118
w tym miasto	1	-	10	281	80
<i>of which city</i>					
Gminy wiejskie: <i>Rural gminas:</i>					
Głowno	1	-	3	62	-
Ozorków	3	9	12	273	96
Parzęczew	1	11	10	234	66
Zgierz	4	19	18	456	129

a Z roku szkolnego 2003/04.

a For 2003/04 school year.

TABL. 2 (36). GIMNAZJA DLA DZIECI I MŁODZIEŻY W ROKU SZKOLNYM 2004/05 (cd.)

LOWER SECONDARY SCHOOLS FOR CHILDREN AND YOUTH IN THE 2004/05 SCHOOL YEAR

(cont.)

WYSZCZEGÓLNIENIE SPECIFICATION	Szkoły Schools	Pomieszczenia szkolne Classrooms	Oddziały Sections	Uczniowie Pupils	Absolwenci ^a Graduates ^a
PODREGION PIOTRKOWSKO – – SKIERNIEWICKI	160	1717	1580	39555	12925
SUBREGION					
POWIAT BEŁCHATOWSKI	16	241	223	5523	2014
Gminy miejskie: <i>Urban gminas:</i>					
Bełchatów	7	150	145	3666	1394
Gminy miejsko-wiejskie: <i>Urban-rural gminas:</i>					
Zelów	2	36	27	661	222
w tym miasto	1	24	15	401	131
<i>of which city</i>					
Gminy wiejskie: <i>Rural gminas:</i>					
Bełchatów	1	5	4	56	9
Drużbice	1	9	8	203	71
Kleszczów	1	9	9	179	51
Kluki	1	8	6	132	47
Rusiec	2	9	9	231	94
Szczerców	1	15	15	395	126
POWIAT ŁOWICKI	17	171	152	3598	1131
Gminy miejskie: <i>Urban gminas:</i>					
Łowicz	6	56	61	1454	446
Gminy wiejskie: <i>Rural gminas:</i>					
Bielawy	2	13	11	229	80
Chaśno	1	8	5	98	29
Domaniewice	1	10	9	191	64
Kiernozia	1	8	6	150	50
Kocierzew Południowy	1	10	7	161	51
Łowicz	1	16	15	365	102
Łyszkowice	1	15	9	257	103
Nieborów	2	22	18	413	129
Zduny	1	13	11	280	77
POWIAT OPOCZYŃSKI	17	185	157	4055	1305
Gminy miejsko-wiejskie: <i>Urban-rural gminas:</i>					
Drzewica	1	16	20	573	166
w tym miasto	1	16	20	573	166
<i>of which city</i>					
Opoczno	9	93	75	1956	641
w tym miasto	5	78	58	1570	525
<i>of which city</i>					

a Z roku szkolnego 2003/04.

a For 2003/04 school year.

TABL. 2 (36). GIMNAZJA DLA DZIECI I MŁODZIEŻY W ROKU SZKOLNYM 2004/05 (cd.)
 LOWER SECONDARY SCHOOLS FOR CHILDREN AND YOUTH IN THE 2004/05 SCHOOL YEAR
 (cont.)

WYSZCZEGÓLNIENIE SPECIFICATION	Szkoły Schools	Pomieszczenia szkolne Classrooms	Oddziały Sections	Uczniowie Pupils	Absolwenci ^a Graduates ^a
PODREGION PIOTRKOWSKO – – SKIERNIEWICKI (cd.) SUBREGION (cont.)					
POWIAT OPOCZYŃSKI (dok.) (cont.)					
Gminy wiejskie: <i>Rural gminas:</i>					
Białaczów	1	13	9	235	83
Mniszków	1	11	9	215	65
Paradyż	1	11	9	218	69
Poświętne	1	11	6	159	60
Sławno	2	20	15	377	119
Żarnów	1	10	14	322	102
POWIAT PAJĘCZAŃSKI	10	116	107	2508	834
Gminy miejsko-wiejskie: <i>Urban-rural gminas:</i>					
Działoszyn	3	32	29	695	237
w tym miasto	2	24	23	561	191
<i>of which city</i>					
Pajęczno	1	26	22	540	177
w tym miasto	1	26	22	540	177
<i>of which city</i>					
Gminy wiejskie: <i>Rural gminas:</i>					
Kielczygłów	1	12	9	184	61
Nowa Brzeźnica	1	10	9	214	68
Rząśnia	1	11	9	215	57
Siemkowice	1	9	11	235	86
Strzelce Wielkie	1	10	9	218	79
Sulmierzyce	1	6	9	207	69
POWIAT PIOTRKOWSKI	15	174	154	3926	1262
Gminy miejsko-wiejskie: <i>Urban-rural gminas:</i>					
Sulejów	2	23	23	615	198
w tym miasto	1	13	14	362	116
<i>of which city</i>					
Gminy wiejskie: <i>Rural gminas:</i>					
Aleksandrów	1	9	8	176	65
Czarnocin	1	9	9	197	62
Gorzkowice	1	18	12	348	124
Grabica	2	13	12	300	91
Łęki Szlacheckie	1	10	6	139	32
Moszczenica	2	21	20	525	172
Ręczno	1	10	9	264	96
Rozprza	2	23	21	517	143
Wola Krzysztoporska	1	23	19	496	162
Wolbórz	1	15	15	349	117

a Z roku szkolnego 2003/04.

a For 2003/04 school year.

TABL. 2 (36). GIMNAZJA DLA DZIECI I MŁODZIEŻY W ROKU SZKOLNYM 2004/05 (cd.)

LOWER SECONDARY SCHOOLS FOR CHILDREN AND YOUTH IN THE 2004/05 SCHOOL YEAR

(cont.)

WYSZCZEGÓLNIENIE SPECIFICATION	Szkoły Schools	Pomieszczenia szkolne Classrooms	Oddziały Sections	Uczniowie Pupils	Absolwenci ^a Graduates ^a
PODREGION PIOTRKOWSKO – – SKIERNIEWICKI (cd.) SUBREGION (cont.)					
POWIAT RADOMSZCZAŃSKI	27	204	211	5303	1664
Gminy miejskie: <i>Urban gminas:</i>					
Radomsko	9	83	93	2347	728
Gminy miejsko-wiejskie: <i>Urban-rural gminas:</i>					
Kamieńsk	1	11	12	300	98
w tym miasto	1	11	12	300	98
of which city					
Przedbórz	1	15	14	362	107
w tym miasto	1	15	14	362	107
of which city					
Gminy wiejskie: <i>Rural gminas:</i>					
Dobryczyce	1	7	6	174	58
Gidle	2	8	11	277	92
Gomunice	1	7	10	242	81
Kobieles Wielkie	1	8	6	199	66
Kodrąb	1	10	9	248	65
Lgota Wielka	1	10	8	215	74
Ładzice	1	10	6	144	59
Masłowice	1	6	7	189	56
Radomsko	5	7	10	146	-
Wielgomłynny	1	11	10	241	90
Żytno	1	11	9	219	90
POWIAT RAWSKI	11	86	99	2417	837
Gminy miejskie: <i>Urban gminas:</i>					
Rawa Mazowiecka	3	30	43	1065	369
Gminy miejsko-wiejskie: <i>Urban-rural gminas:</i>					
Biała Rawska	1	21	20	537	193
w tym miasto	1	21	20	537	193
of which city					
Gminy wiejskie: <i>Rural gminas:</i>					
Cielądz	1	10	9	213	75
Rawa Mazowiecka	3	6	10	234	72
Regnów	1	6	5	108	43
Sadkowie	2	13	12	260	85

a Z roku szkolnego 2003/04.

a For 2003/04 school year.

TABL. 2 (36). GIMNAZJA DLA DZIECI I MŁODZIEŻY W ROKU SZKOLNYM 2004/05 (dok.)
 LOWER SECONDARY SCHOOLS FOR CHILDREN AND YOUTH IN THE 2004/05 SCHOOL YEAR
 (cont.)

WYSZCZEGÓLNIENIE SPECIFICATION	Szkoły Schools	Pomieszczenia szkolne Classrooms	Oddziały Sections	Uczniowie Pupils	Absolwenci ^a Graduates ^a
PODREGION PIOTRKOWSKO – – SKIERNIEWICKI (dok.) SUBREGION (cont.)					
POWIAT SKIERNIEWICKI	10	79	69	1603	494
Gminy wiejskie: Rural gminas:					
Bolimów	1	7	7	173	47
Głuchów	1	11	11	283	100
Godzianów	1	7	6	128	40
Kowiesy	1	9	6	134	37
Lipce Reymontowskie	1	8	6	151	53
Maków	1	15	15	322	73
Nowy Kawęczyn	1	9	6	145	51
Skierniewice	1	9	6	140	55
Słupia	2	4	6	127	38
POWIAT TOMASZOWSKI	21	233	201	5113	1639
Gminy miejskie: Urban gminas:					
Tomaszów Mazowiecki	8	126	110	2851	911
Gminy wiejskie: Rural gminas:					
Będków	1	8	6	165	49
Budziszewice	1	6	4	78	35
Czerniewice	1	10	10	243	93
Inowódz	1	10	6	146	38
Lubochnia	1	13	11	287	76
Rokiciny	1	11	9	238	69
Rzeczyca	1	11	11	257	86
Tomaszów Mazowiecki	3	11	15	352	117
Ujazd	2	19	13	343	115
Żelechlinek	1	8	6	153	50
MIASTA NA PRAWACH POWIATU: CITIES WITH POWIAT STATUS:					
Piotrków Trybunalski	7	130	114	3182	993
Skierniewice	9	98	93	2327	752
PODREGION M. ŁÓDŹ	93	1128	926	23699	7790
SUBREGION					
MIASTO NA PRAWACH POWIATU: CITY WITH POWIAT STATUS:					
Łódź	93	1128	926	23699	7790

a Z roku szkolnego 2003/04.

a For 2003/04 school year.

TABL. 3 (37). SZKOŁY ZASADNICZE (zawodowe) DLA MŁODZIEŻY W ROKU SZKOLNYM 2004/05
BASIC VOCATIONAL SCHOOLS FOR YOUTH IN THE 2004/05 SCHOOL YEAR

WYSZCZEGÓLNIENIE SPECIFICATION		Szkoły Schools	Oddziały Sections	Uczniowie Students		Absolwenci ¹ Graduates ¹
				ogółem total	w tym klasa I of which 1st grade	
a - szkoły ponadpodstawowe upper secondary (post-primary) schools						
b - szkoły ponadgimnazjalne upper secondary schools						
WOJEWÓDZTWO	a	-	-	-	-	795
VOIVODSHIP	b	108	528	12582	5035	1059
Podregion łódzki	a	-	-	-	-	330
Subregion	b	50	204	5000	1982	382
Powiaty:						
Powiaty:						
brzeziński	a	-	-	-	-	-
	b	1	1	19	-	-
kutnowski	a	-	-	-	-	35
	b	6	25	557	226	59
łaski	a	-	-	-	-	-
	b	5	16	384	198	36
łęczycki	a	-	-	-	-	25
	b	5	18	330	116	15
łódzki wschodni	a	-	-	-	-	23
	b	1	6	182	66	13
pabianicki	a	-	-	-	-	40
	b	7	22	494	228	24
poddębicki	a	-	-	-	-	-
	b	1	5	156	31	32
sieradzki	a	-	-	-	-	56
	b	5	29	708	242	71
wieluński	a	-	-	-	-	51
	b	5	31	869	373	62
wieruszowski	a	-	-	-	-	12
	b	2	15	414	155	20
zduńskowolski	a	-	-	-	-	66
	b	5	14	377	177	26
zgierski	a	-	-	-	-	22
	b	7	22	510	170	24
Podregion piotrkowsko- skierniewicki	a	-	-	-	-	294
Subregion	b	41	214	5426	2167	506
Powiaty:						
Powiaty:						
bełchatowski	a	-	-	-	-	103
	b	4	33	769	312	56
łowicki	a	-	-	-	-	25
	b	4	14	397	154	42
opoczyński	a	-	-	-	-	14
	b	8	24	558	192	36
pajęczański	a	-	-	-	-	-
	b	2	11	333	107	18
piotrkowski	a	-	-	-	-	-
	b	2	4	95	25	-
radomszczański	a	-	-	-	-	36
	b	8	35	871	356	125
rawski	a	-	-	-	-	-
	b	3	18	464	197	30
skierniewicki	a	-	-	-	-	-
	b	-	-	-	-	-
tomaszowski	a	-	-	-	-	52
	b	4	28	765	324	120
Miasta na prawach powiatu:						
Cities with powiat status:						
Piotrków Trybunalski	a	-	-	-	-	45
	b	3	26	691	274	21
Skierniewice	a	-	-	-	-	19
	b	3	21	483	226	58
Podregion m. Łódź	a	-	-	-	-	171
Subregion	b	17	110	2156	886	171
Miasto na prawach powiatu:						
City with powiat status:						
Łódź	a	-	-	-	-	171
	b	17	110	2156	886	171

¹ Z roku szkolnego 2003/04.

¹ For 2003/04 school year.

TABL. 4 (38). LICEA OGÓLNOKSZTAŁCĄCE DLA MŁODZIEŻY W ROKU SZKOLNYM 2004/05
GENERAL SECONDARY SCHOOLS FOR YOUTH IN THE 2004/05 SCHOOL YEAR

WYSZCZEGÓLNIENIE SPECIFICATION		Szkoły Schools	Pomieszczenia Classrooms	Oddziały Sections	Uczniowie Students	Absolwenci ¹ Graduates ¹
a - szkoły ponadpodstawowe upper secondary (post-primary) schools						
b - szkoły ponadgimnazjalne upper secondary schools						
WOJEWÓDZTWO	a	-	-	26	623	16436
VOIVODSHIP	b	175	2407	1725	50286	x
Podregion łódzki	a	-	-	-	-	4754
Subregion	b	55	733	499	14568	x
Powiaty: Powiats:						
brzeziński	a	-	-	-	-	124
	b	2	12	11	333	x
kutnowski	a	-	-	-	-	526
	b	8	99	71	2030	x
łaski	a	-	-	-	-	292
	b	5	65	33	950	x
łęczycki	a	-	-	-	-	237
	b	2	26	22	646	x
łódzki wschodni	a	-	-	-	-	243
	b	2	24	17	496	x
pabianicki	a	-	-	-	-	551
	b	7	79	54	1487	x
poddębicki	a	-	-	-	-	173
	b	1	19	18	513	x
sieradzki	a	-	-	-	-	750
	b	8	156	86	2493	x
wieluński	a	-	-	-	-	577
	b	4	71	57	1771	x
wieruszowski	a	-	-	-	-	135
	b	2	17	16	402	x
zduńskowolski	a	-	-	-	-	481
	b	4	66	48	1512	x
zgierski	a	-	-	-	-	665
	b	10	99	66	1935	x
Podregion piotrkowsko- skierniewicki	a	-	-	6	141	5185
Subregion	b	58	683	570	16993	x
Powiaty: Powiats:						
bełchatowski	a	-	-	2	42	908
	b	8	81	101	3045	x
łowicki	a	-	-	1	25	430
	b	6	48	54	1512	x
opoczyński	a	-	-	-	-	540
	b	5	54	50	1589	x
pajęczański	a	-	-	-	-	265
	b	2	55	28	773	x
piotrkowski	a	-	-	-	-	102
	b	3	17	7	176	x
radomszczański	a	-	-	-	-	633
	b	6	120	75	2306	x
rawski	a	-	-	-	-	263
	b	4	28	34	986	x
skierniewicki	a	-	-	1	17	40
	b	2	8	2	30	x
tomaszowski	a	-	-	-	-	579
	b	7	71	59	1888	x
Miasta na prawach powiatu: Cities with powiat status:						
Piotrków Trybunalski	a	-	-	2	57	896
	b	8	112	98	3064	x
Skierniewice	a	-	-	-	-	529
	b	7	89	62	1624	x
Podregion m. Łódź	a	-	-	20	482	6497
Subregion	b	62	991	656	18725	x
Miasto na prawach powiatu: City with powiat status:						
Łódź	a	-	-	20	482	6497
	b	62	991	656	18725	x

¹ Z roku szkolnego 2003/04.

¹ For 2003/04 school year.

TABL. 5 (39). **PONADGIMNAZJALNE LICEA PROFILOWANE DLA MŁODZIEŻY W ROKU SZKOLNYM 2004/05**
SPECIALIZED UPPER SECONDARY SCHOOLS FOR YOUTH IN THE 2004/05 SCHOOL YEAR

WYSZCZEGÓLNIENIE SPECIFICATION	Szkoły Schools	Oddziały Sections	Uczniowie Students	
			ogółem total	w tym klasa I of which 1st grade
WOJEWÓDZTWO	100	466	12568	4330
VOIVODSHIP				
Podregion łódzki	34	205	5690	2100
Subregion				
Powiaty:				
<i>Powiats:</i>				
brzeziński	1	2	54	27
kutnowski	7	31	821	261
łaski	-	-	-	-
łęczycki	3	21	554	194
łódzki wschodni	1	9	203	57
pabianicki	4	34	942	378
poddębicki	1	5	122	32
sieradzki	2	19	581	230
wieluński	3	20	609	210
wieruszowski	2	13	296	108
zduńskowolski	4	15	453	184
zgierski	6	36	1055	419
Podregion piotrkowsko-skierniewicki	41	131	3652	1145
Subregion				
Powiaty:				
<i>Powiats:</i>				
bełchatowski	3	10	277	123
łowicki	4	10	267	93
opoczyński	6	21	623	183
pajęczański	1	2	50	33
piotrkowski	4	7	183	24
radomszczański	4	18	557	202
rawski	3	12	334	86
skierniewicki	2	5	102	23
tomaszowski	6	20	585	132
Miasta na prawach powiatu:				
<i>Cities with powiat status:</i>				
Piotrków Trybunalski	5	19	497	158
Skierniewice	3	7	177	88
Podregion m. Łódź	25	130	3226	1085
Subregion				
Miasto na prawach powiatu:				
<i>City with powiat status:</i>				
Łódź	25	130	3226	1085

TABL. 6 (40). PONADPODSTAWOWE ŚREDNIE SZKOŁY ZAWODOWE ORAZ PONADGIMNAZJALNE TECHNIKA DLA MŁODZIEŻY¹ W ROKU SZKOLNYM 2004/05VOCATIONAL UPPER SECONDARY (POST-PRIMARY) SCHOOLS AND TECHNICAL UPPER SECONDARY SCHOOLS FOR YOUTH¹ IN THE 2004/05 SCHOOL YEAR

WYSZCZEGÓLNIENIE SPECIFICATION		Szkoły Schools	Oddziały Sections	Uczniowie Students		Absolwenci ² Graduates ²
a - szkoły ponadpodstawowe upper secondary (post-primary) schools	b - szkoły ponadgimnazjalne upper secondary schools			ogółem total	w tym klasa I of which 1st grade	
WOJEWÓDZTWO	a	85	421	10540	25	12871
VOIVODSHIP	b	165	790	21806	8624	x
Podregion łódzki	a	34	152	3841	-	4802
Subregion	b	53	284	8018	3095	x
<i>Powiaty:</i>						
<i>brzeziński</i>	a	1	5	100	-	150
	b	3	12	345	127	x
<i>kutnowski</i>	a	9	27	685	-	891
	b	8	38	1174	472	x
<i>łaski</i>	a	2	14	340	-	323
	b	5	29	758	331	x
<i>łęczycki</i>	a	6	11	251	-	384
	b	5	22	542	238	x
<i>łódzki wschodni</i>	a	-	4	88	-	99
	b	2	10	276	97	x
<i>pabianicki</i>	a	6	18	392	-	594
	b	9	25	703	275	x
<i>poddębicki</i>	a	-	4	113	-	102
	b	1	8	239	97	x
<i>sieradzki</i>	a	1	13	351	-	392
	b	3	20	599	222	x
<i>wieluński</i>	a	1	14	393	-	352
	b	3	30	852	304	x
<i>wieruszowski</i>	a	1	9	224	-	256
	b	2	19	500	186	x
<i>zduńskowolski</i>	a	3	13	366	-	508
	b	4	33	979	362	x
<i>zgierski</i>	a	4	20	538	-	751
	b	8	38	1051	384	x
Podregion piotrkowsko- skierniewicki	a	30	172	4545	-	5147
Subregion	b	83	381	10551	4136	x
<i>Powiaty:</i>						
<i>bełchatowski</i>	a	1	19	490	-	608
	b	5	48	1369	527	x
<i>łowicki</i>	a	4	21	583	-	530
	b	15	48	1229	439	x
<i>opoczyński</i>	a	2	5	184	-	366
	b	4	13	395	157	x
<i>pajęczański</i>	a	-	2	61	-	101
	b	2	8	218	88	x
<i>piotrkowski</i>	a	5	12	298	-	290
	b	13	35	900	399	x
<i>radomszczański</i>	a	3	28	754	-	814
	b	8	57	1698	646	x
<i>rawski</i>	a	2	18	460	-	424
	b	12	40	958	363	x
<i>skierniewicki</i>	a	-	4	104	-	95
	b	2	8	192	57	x
<i>tomaszowski</i>	a	6	22	582	-	719
	b	8	39	1249	515	x
<i>Miasta na prawach powiatu:</i>						
<i>Cities with powiat status:</i>						
<i>Piotrków Trybunalski</i>	a	5	23	553	-	676
	b	9	45	1245	551	x
<i>Skierniewice</i>	a	2	18	476	-	524
	b	5	40	1098	394	x
Podregion m. Łódź	a	21	97	2154	25	2922
Subregion	b	29	125	3237	1393	x
<i>Miasto na prawach powiatu:</i>						
<i>City with powiat status:</i>						
<i>Łódź</i>	a	21	97	2154	25	2922
	b	29	125	3237	1393	x

1 Łącznie z technikami uzupełniającymi. 2 Z roku szkolnego 2003/04; z artystycznymi dającymi uprawnienia zawodowe.

1 Including supplementary technical schools. 2 For 2003/04 school year; including art schools leading to professional certification.

TABL. 7 (41). SZKOŁY POLICEALNE W ROKU SZKOLNYM 2004/05
POST-SECONDARY SCHOOLS IN THE 2004/05 SCHOOL YEAR

WYSZCZEGÓLNIENIE SPECIFICATION	Szkoły Schools	Oddziały Sections	Uczniowie Students		Absolwenci ^a Graduates ^a
			ogółem total	w tym klasa I of which 1st grade	
WOJEWÓDZTWO VOIVODSHIP	249	881	19909	11724	6176
Podregion łódzki Subregion	40	170	4239	2296	1322
Powiaty: Powiats:					
brzeziński	-	-	-	-	-
kutnowski	7	23	703	554	203
łaski	1	2	75	34	24
łęczycki	1	2	38	-	9
łódzki wschodni	-	-	-	-	-
pabianicki	5	14	266	197	106
poddębicki	-	-	-	-	-
sieradzki	7	41	1012	575	332
wieluński	4	22	493	238	156
wieruszowski	-	-	-	-	-
zduńskowolski	5	21	340	139	54
zgierski	10	45	1312	559	438
Podregion piotrkowsko- -skierniewicki	90	239	5538	3339	1550
Subregion					
Powiaty: Powiats:					
bełchatowski	15	32	589	368	199
łowicki	8	48	1084	564	367
opoczyński	3	5	140	114	18
pajęczański	2	2	58	58	-
piotrkowski	5	11	242	172	69
radomszczański	7	10	225	96	86
rawski	4	10	359	205	137
skierniewicki	-	-	-	-	-
tomaszowski	20	44	893	584	227
Miasta na prawach powiatu: Cities with powiat status:					
Piotrków Trybunalski	24	65	1545	937	343
Skierniewice	2	12	403	241	104
Podregion m. Łódź	119	472	10132	6089	3304
Subregion					
Miasto na prawach powiatu: City with powiat status:					
Łódź	119	472	10132	6089	3304

^a Z roku szkolnego 2003/04.

^a For 2003/04 school year.

TABL. 8 (42). SZKOŁY DLA DOROSŁYCH W ROKU SZKOLNYM 2004/05
SCHOOLS FOR ADULTS IN THE 2004/05 SCHOOL YEAR

WYSZCZEGÓLNIENIE SPECIFICATION	Szkoły Schools	Oddziały Sections	Uczniowie Students		Absolwenci ^a Graduates ^a
			ogółem total	w tym klasa I of which 1st grade	
WOJEWÓDZTWO VOIVODSHIP	267	1339	26370	8931	7914
Podregion łódzki Subregion	73	278	5533	2039	2260
Powiaty: Powiats:					
brzeziński	3	20	193	40	44
kutnowski	9	35	886	432	224
łaski	2	2	61	61	-
łęczycki	1	4	127	49	26
łódzki wschodni	1	3	80	-	42
pabianicki	9	64	1067	402	285
poddębicki	1	1	24	24	35
sieradzki	14	46	1208	507	553
wieluński	7	15	341	98	339
wieruszowski	3	7	197	56	57
zduńskowolski	11	26	484	145	308
zgierski	12	55	865	225	347
Podregion piotrkowsko- -skierniewicki Subregion	135	521	10898	3234	3500
Powiaty: Powiats:					
bełchatowski	21	88	1732	649	588
łowicki	9	36	670	196	219
opoczyński	16	49	1102	167	371
pajęczański	2	5	114	29	22
piotrkowski	11	35	906	338	207
radomszczański	12	21	585	260	234
rawski	10	27	800	130	333
skierniewicki	-	-	-	-	-
tomaszowski	18	79	1626	564	517
Miasta na prawach powiatu: Cities with powiat status:					
Piotrków Trybunalski	31	130	2247	541	645
Skjerniewice	5	51	1116	360	364
Podregion m. Łódź Subregion	59	540	9939	3658	2154
Miasto na prawach powiatu: City with powiat status:					
Łódź	59	540	9939	3658	2154

a Z roku szkolnego 2003/04.

a For 2003/04 school year.

TABL. 9 (43). WYCHOWANIE PRZEDSZKOLNE W ROKU SZKOLNYM 2004/05
PRE-PRIMARY EDUCATION IN THE 2004/05 SCHOOL YEAR

WYSZCZEGÓLNIENIE SPECIFICATION	Placówki Establishments		Miejsca w przed- szkolach Places in nursery schools	Oddziały Sections		Dzieci Children	
	ogółem total	w tym przedszkola of which nursery schools		ogółem total	w tym w przedszko- lach of which in nursery schools	ogółem total	w tym w przedszko- lach of which in nursery schools
WOJEWÓDZTWO	1040	487	45871	2445	1810	51654	41219
VOIVODSHIP							
PODREGION ŁÓDZKI	437	177	15479	909	626	18897	14224
SUBREGION							
POWIAT BRZEZIŃSKI	13	4	340	26	14	551	313
Gminy miejskie: <i>Urban gminas:</i>							
Brzeziny	4	2	220	11	8	265	195
Gminy wiejskie: <i>Rural gminas:</i>							
Brzeziny	3	-	-	3	-	62	-
Dmosin	2	-	-	4	-	88	-
Jeżów	1	1	60	3	3	60	60
Rogów	3	1	60	5	3	76	58
POWIAT KUTNOWSKI	46	15	1261	82	48	1599	1073
Gminy miejskie: <i>Urban gminas:</i>							
Kutno	12	7	704	35	27	773	585
Gminy miejsko-wiejskie: <i>Urban-rural gminas:</i>							
Krośniewice	4	1	125	8	5	143	121
w tym miasto	1	1	125	5	5	121	121
<i>of which city</i>							
Żychlin	5	3	271	11	9	245	219
w tym miasto	2	2	246	8	8	205	205
<i>of which city</i>							
Gminy wiejskie: <i>Rural gminas:</i>							
Bedno	5	-	-	5	-	60	-
Dąbrowice	1	1	50	2	2	46	46
Krzyżanów	4	-	-	4	-	42	-
Kutno	6	-	-	6	-	96	-
Łanięta	1	1	40	2	2	42	42
Nowe Ostrowy	3	1	25	3	1	76	25
Oporów	3	-	-	3	-	30	-
Strzelce	2	1	46	3	2	46	35
POWIAT ŁASKI	29	9	730	48	29	955	666
Gminy miejsko-wiejskie: <i>Urban-rural gminas:</i>							
Łask	12	5	592	30	22	607	503
w tym miasto	6	5	592	24	22	545	503
<i>of which city</i>							
Gminy wiejskie: <i>Rural gminas:</i>							
Buczek	4	1	25	4	1	56	12
Sędziejowice	6	2	63	5	3	107	63
Widawa	5	1	50	7	3	149	88
Wodzierady	2	-	-	2	-	36	-

TABL. 9 (43). WYCHOWANIE PRZEDSZKOLNE W ROKU SZKOLNYM 2004/05 (cd.)
 PRE-PRIMARY EDUCATION IN THE 2004/05 SCHOOL YEAR (cont.)

WYSZCZEGÓLNIENIE SPECIFICATION	Placówki Establishments		Miejsca w przed- szkolach Places in nursery schools	Oddziały Sections		Dzieci Children	
	ogółem total	w tym przedszkola of which nursery schools		ogółem total	w tym w przedszko- lach of which in nursery schools	ogółem total	w tym w przedszko- lach of which in nursery schools
PODREGION ŁÓDZKI (cd.) SUBREGION (cont.)							
POWIAT ŁĘCZYCKI	23	7	613	42	23	853	542
Gminy miejskie: Urban gminas:							
Łęczycza	4	4	478	16	16	396	396
Gminy wiejskie: Rural gminas:							
Daszyna	2	-	-	3	-	32	-
Góra Świętej Małgorzaty	2	1	30	3	2	51	44
Grabów	4	-	-	4	-	75	-
Łęczycza	5	-	-	6	-	102	-
Piątek	2	1	90	5	4	89	77
Świnice Warckie	3	1	15	3	1	67	25
Witonia	1	-	-	2	-	41	-
POWIAT ŁÓDZKI WSCHODNI	24	11	1144	60	47	1241	1026
Gminy miejsko-wiejskie: Urban-rural gminas:							
Koluszki	8	5	488	25	22	487	448
w tym miasto	3	3	366	16	16	337	337
of which city							
Tuszyn	5	2	291	15	12	292	257
w tym miasto	2	2	291	12	12	257	257
of which city							
Gminy wiejskie: Rural gminas:							
Andrespol	3	3	225	9	9	220	220
Brójce	3	-	-	3	-	71	-
Nowosolna	2	-	-	2	-	50	-
Rzgów	3	1	140	6	4	121	101
POWIAT PABIANICKI	37	22	2349	111	90	2441	2069
Gminy miejskie: Urban gminas:							
Konstantynów Łódzki	5	2	175	13	7	301	170
Pabianice	15	15	1895	73	73	1687	1687
Gminy wiejskie: Rural gminas:							
Dłutów	1	1	63	3	3	60	60
Dobroń	4	1	41	5	1	79	24
Ksawerów	4	2	130	7	4	161	98
Lutomiersk	3	-	-	3	-	44	-
Pabianice	5	1	45	7	2	109	30
POWIAT PODDĘBICKI	26	5	568	41	23	748	533
Gminy miejsko-wiejskie: Urban-rural gminas:							
Poddębice	5	1	289	16	12	345	298
w tym miasto	1	1	289	12	12	298	298
of which city							
Uniejów	4	1	110	8	5	137	101
w tym miasto	1	1	110	5	5	101	101
of which city							

TABL. 9 (43). WYCHOWANIE PRZEDSZKOLNE W ROKU SZKOLNYM 2004/05 (cd.)
PRE-PRIMARY EDUCATION IN THE 2004/05 SCHOOL YEAR (cont.)

WYSZCZEGÓLNIENIE SPECIFICATION	Placówki Establishments		Miejsca w przed- szkolach Places in nursery schools	Oddziały Sections		Dzieci Children	
	ogółem total	w tym przedszkola of which nursery schools		ogółem total	w tym w przedszko- lach of which in nursery schools	ogółem total	w tym w przedszko- lach of which in nursery schools
PODREGION							
ŁÓDZKI (cd.)							
SUBREGION (cont.)							
POWIAT PODDĘBICKI (dok.) (cont.)							
Gminy wiejskie:							
<i>Rural gminas:</i>							
Dalików	4	-	-	3	-	49	-
Pęczniew	3	1	63	4	2	57	42
Wartkowice	6	1	46	6	2	88	40
Zadzim	4	1	60	4	2	72	52
POWIAT SIERADZKI	60	19	1815	131	83	2689	1892
Gminy miejskie:							
<i>Urban gminas:</i>							
Sieradz	11	8	1023	50	46	1194	1108
Gminy miejsko-wiejskie:							
<i>Urban-rural gminas:</i>							
Błaszki	10	2	185	19	10	339	211
w tym miasto	1	1	120	6	6	150	150
of which city							
Warta	9	2	168	13	6	245	126
w tym miasto	1	1	142	5	5	100	100
of which city							
Złoczew	4	1	137	8	5	151	115
w tym miasto	1	1	137	5	5	115	115
of which city							
Gminy wiejskie:							
<i>Rural gminas:</i>							
Brąszewice	5	1	32	7	3	109	45
Brzeźnio	4	2	105	7	5	145	112
Burzenin	2	-	-	5	-	86	-
Goszczanów	5	1	40	6	2	105	50
Klonowa	1	1	75	4	4	73	73
Sieradz	5	-	-	7	-	135	-
Wróblew	4	1	50	5	2	107	52
POWIAT WIELUŃSKI	55	22	1420	102	69	2092	1529
Gminy miejsko-wiejskie:							
<i>Urban-rural gminas:</i>							
Wieluń	11	4	635	38	29	853	711
w tym miasto	4	4	635	29	29	711	711
of which city							
Gminy wiejskie:							
<i>Rural gminas:</i>							
Biała	3	3	165	8	8	181	181
Czarnożyły	6	-	-	7	-	141	-
Konopnica	3	-	-	4	-	75	-
Mokrsko	5	4	135	9	8	184	169
Osjaków	2	1	100	7	6	125	113
Ostrówek	5	1	50	6	2	95	38
Paźnów	13	5	109	11	5	161	80
Skomlin	1	1	120	5	5	98	98
Wierzchlas	6	3	106	7	6	179	139

TABL. 9 (43). WYCHOWANIE PRZEDSZKOLNE W ROKU SZKOLNYM 2004/05 (cd.)
 PRE-PRIMARY EDUCATION IN THE 2004/05 SCHOOL YEAR (cont.)

WYSZCZEGÓLNIENIE SPECIFICATION	Placówki Establishments		Miejsca w przed- szkolach Places in nursery schools	Oddziały Sections		Dzieci Children	
	ogółem total	w tym przedszkola of which nursery schools		ogółem total	w tym w przedszko- lach of which in nursery schools	ogółem total	w tym w przedszko- lach of which in nursery schools
PODREGION ŁÓDZKI (dok.) SUBREGION (cont.)							
POWIAT WIERUSZOWSKI	39	18	935	59	36	1095	774
Gminy miejsko-wiejskie: <i>Urban-rural gminas:</i>							
Wieruszów	9	3	280	20	11	403	277
w tym miasto	5	3	280	16	11	342	277
<i>of which city</i>							
Gminy wiejskie: <i>Rural gminas:</i>							
Bolesławiec	4	4	121	5	5	103	103
Czastary	4	2	72	5	3	95	67
Galewice	6	1	60	8	3	117	56
Lututów	5	1	100	8	4	141	91
Łubnice	6	3	115	8	5	131	79
Sokolniki	5	4	187	5	5	105	101
POWIAT ZDUŃSKOWOLSKI	28	14	1258	64	50	1420	1173
Gminy miejskie: <i>Urban gminas:</i>							
Zduńska Wola	11	9	1068	43	41	1016	967
Gminy miejsko-wiejskie: <i>Urban-rural gminas:</i>							
Szadek	4	1	75	7	4	131	96
w tym miasto	1	1	75	4	4	96	96
<i>of which city</i>							
Gminy wiejskie: <i>Rural gminas:</i>							
Zapolice	4	1	25	4	1	65	25
Zduńska Wola	9	3	90	10	4	208	85
POWIAT ZGIERSKI	57	31	3046	143	114	3213	2634
Gminy miejskie: <i>Urban gminas:</i>							
Głowno	3	3	418	16	16	383	383
Ozorków	5	5	520	21	21	472	472
Zgierz	15	12	1327	51	48	1202	1129
Gminy miejsko-wiejskie: <i>Urban-rural gminas:</i>							
Aleksandrów Łódzki	8	3	380	22	15	519	357
w tym miasto	5	3	380	19	15	462	357
<i>of which city</i>							
Stryków	8	2	110	10	4	230	109
w tym miasto	4	2	110	6	4	154	109
<i>of which city</i>							
Gminy wiejskie: <i>Rural gminas:</i>							
Głowno	3	3	70	3	3	49	49
Ozorków	4	1	80	5	2	114	49
Parzęczew	3	1	100	6	3	100	61
Zgierz	8	1	41	9	2	144	25

TABL. 9 (43). WYCHOWANIE PRZEDSZKOLNE W ROKU SZKOLNYM 2004/05 (cd.)
PRE-PRIMARY EDUCATION IN THE 2004/05 SCHOOL YEAR (cont.)

WYSZCZEGÓLNIENIE SPECIFICATION	Placówki Establishments		Miejsca w przed- szkolach Places in nursery schools	Oddziały Sections		Dzieci Children	
	ogółem total	w tym przedszkola of which nursery schools		ogółem total	w tym w przedszko- lach of which in nursery schools	ogółem total	w tym w przedszko- lach of which in nursery schools
PODREGION PIOTRKOWSKO – – SKIERNIEWICKI	416	143	12498	849	525	17214	11914
SUBREGION							
POWIAT BEŁCHATOWSKI	43	17	1519	101	58	2154	1348
Gminy miejskie: <i>Urban gminas:</i>							
Bełchatów	15	8	973	53	35	1247	846
Gminy miejsko-wiejskie: <i>Urban-rural gminas:</i>							
Zelów	6	3	217	11	8	243	186
w tym miasto	3	3	217	8	8	186	186
<i>of which city</i>							
Gminy wiejskie: <i>Rural gminas:</i>							
Bełchatów	6	-	-	7	-	107	-
Drużbice	3	-	-	4	-	44	-
Kleszczów	3	3	175	8	8	178	178
Kluki	3	-	-	4	-	73	-
Rusiec	2	2	130	6	6	114	114
Szczerców	5	1	24	8	1	148	24
POWIAT ŁOWICKI	48	14	1049	81	41	1579	919
Gminy miejskie: <i>Urban gminas:</i>							
Łowicz	11	7	773	34	28	780	651
Gminy wiejskie: <i>Rural gminas:</i>							
Bielawy	8	3	82	8	3	117	57
Chąśno	2	-	-	2	-	39	-
Domaniewice	2	-	-	3	-	54	-
Kiernozia	1	1	50	3	3	65	65
Kocierzew Południowy	3	-	-	4	-	72	-
Łowicz	7	-	-	7	-	101	-
Łyszkowice	5	1	70	7	3	99	59
Nieborów	7	2	74	10	4	179	87
Zduny	2	-	-	3	-	73	-
POWIAT OPOCZYŃSKI	48	6	647	75	28	1458	730
Gminy miejsko-wiejskie: <i>Urban-rural gminas:</i>							
Drzewica	7	1	150	13	7	255	181
w tym miasto	1	1	150	7	7	181	181
<i>of which city</i>							
Opoczno	19	5	497	38	21	819	549
w tym miasto	7	5	497	25	21	644	549
<i>of which city</i>							

TABL. 9 (43). WYCHOWANIE PRZEDSZKOLNE W ROKU SZKOLNYM 2004/05 (cd.)

PRE-PRIMARY EDUCATION IN THE 2004/05 SCHOOL YEAR (cont.)

WYSZCZEGÓLNIENIE SPECIFICATION	Placówki Establishments		Miejsca w przed- szkolach Places in nursery schools	Oddziały Sections		Dzieci Children	
	ogółem total	w tym przedszkola of which nursery schools		ogółem total	w tym w przedszko- lach of which in nursery schools	ogółem total	w tym w przedszko- lach of which in nursery schools
PODREGION PIOTRKOWSKO – – SKIERNIEWICKI (cd.) SUBREGION (cont.)							
POWIAT OPOCZYŃSKI (dok.) (cont.)							
Gminy wiejskie: Rural gminas:							
Białaczów	4	-	-	4	-	73	-
Mniszków	3	-	-	3	-	59	-
Paradyż	4	-	-	4	-	54	-
Poświętne	3	-	-	3	-	40	-
Sławno	6	-	-	6	-	89	-
Żarnów	2	-	-	4	-	69	-
POWIAT PAJĘCZAŃSKI	36	16	1034	60	40	1120	880
Gminy miejsko-wiejskie: Urban-rural gminas:							
Działoszyń	5	5	374	14	14	333	333
w tym miasto	2	2	231	7	7	189	189
of which city							
Pajęczno	6	2	200	12	8	220	184
w tym miasto	2	2	200	8	8	184	184
of which city							
Gminy wiejskie: Rural gminas:							
Kielczygłów	1	1	112	5	5	89	89
Nowa Brzeźnica	5	2	97	7	4	109	79
Rząśnia	5	-	-	5	-	61	-
Siemkowice	5	1	50	6	2	101	47
Strzelce Wielkie	5	2	96	6	3	115	66
Sulmierzyce	4	3	105	5	4	92	82
POWIAT PIOTRKOWSKI	55	10	700	78	29	1516	625
Gminy miejsko-wiejskie: Urban-rural gminas:							
Sulejów	10	3	206	17	9	316	184
w tym miasto	3	1	125	7	5	152	112
of which city							
Gminy wiejskie: Rural gminas:							
Aleksandrów	3	-	-	3	-	52	-
Czarnocin	3	1	25	3	1	68	24
Gorzkowice	3	1	120	7	5	124	106
Grabica	4	-	-	4	-	74	-
Łęki Szlacheckie	2	-	-	2	-	48	-
Moszczenica	7	1	40	10	2	213	48
Ręczno	3	-	-	3	-	44	-
Rozprza	7	2	114	11	5	218	93
Wola Krzysztoporska	9	1	95	11	3	187	58
Wolbórz	4	1	100	7	4	172	112

TABL. 9 (43). **WYCHOWANIE PRZEDSZKOLNE W ROKU SZKOLNYM 2004/05 (cd.)**
PRE-PRIMARY EDUCATION IN THE 2004/05 SCHOOL YEAR (cont.)

WYSZCZEGÓLNIENIE <i>SPECIFICATION</i>	Placówki <i>Establishments</i>		Miejsca w przed- szkolach <i>Places in nursery schools</i>	Oddziały <i>Sections</i>		Dzieci <i>Children</i>	
	ogółem <i>total</i>	w tym przedszkola <i>of which nursery schools</i>		ogółem <i>total</i>	w tym w przedszko- lach <i>of which in nursery schools</i>	ogółem <i>total</i>	w tym w przedszko- lach <i>of which in nursery schools</i>
PODREGION PIOTRKOWSKO – – SKIERNIEWICKI (cd.) SUBREGION (cont.)							
POWIAT RADOMSZCZAŃSKI ...	55	20	1774	116	74	2281	1589
Gminy miejskie: <i>Urban gminas:</i>							
Radomsko	15	9	1125	54	46	1183	1017
Gminy miejsko-wiejskie: <i>Urban-rural gminas:</i>							
Kamięnsk	2	2	169	6	6	112	112
w tym miasto	1	1	157	5	5	100	100
<i>of which city</i>							
Przedbórz	4	1	60	7	2	144	52
w tym miasto	2	1	60	5	2	112	52
<i>of which city</i>							
Gminy wiejskie: <i>Rural gminas:</i>							
Dobryszycze	2	1	33	4	2	91	64
Gidle	3	2	112	7	6	127	112
Gomunice	2	2	135	6	6	132	132
Kobiele Wielkie	3	-	-	3	-	53	-
Kodrąb	2	-	-	3	-	48	-
Lgota Wielka	4	-	-	4	-	51	-
Ładzice	2	1	40	4	2	72	35
Mastowice	4	1	40	4	1	60	30
Radomsko	5	-	-	5	-	68	-
Wielgomłynny	3	-	-	3	-	57	-
Żytno	4	1	60	6	3	83	35
POWIAT RAWSKI	26	5	650	47	26	910	635
Gminy miejskie: <i>Urban gminas:</i>							
Rawa Mazowiecka	3	3	475	19	19	475	475
Gminy miejsko-wiejskie: <i>Urban-rural gminas:</i>							
Biała Rawska	7	1	150	11	5	200	125
w tym miasto	1	1	150	5	5	125	125
<i>of which city</i>							
Gminy wiejskie: <i>Rural gminas:</i>							
Cielądz	2	-	-	2	-	49	-
Rawa Mazowiecka	7	-	-	7	-	78	-
Regnów	1	-	-	1	-	21	-
Sadkowice	6	1	25	7	2	87	35

TABL. 9 (43). WYCHOWANIE PRZEDSZKOLNE W ROKU SZKOLNYM 2004/05 (dok.)
 PRE-PRIMARY EDUCATION IN THE 2004/05 SCHOOL YEAR (cont.)

WYSZCZEGÓLNIENIE SPECIFICATION	Placówki Establishments		Miejsca w przed- szkolach Places in nursery schools	Oddziały Sections		Dzieci Children	
	ogółem total	w tym przedszkola of which nursery schools		ogółem total	w tym w przedszko- lach of which in nursery schools	ogółem total	w tym w przedszko- lach of which in nursery schools
PODREGION PIOTRKOWSKO – – SKIERNIEWICKI (dok.) SUBREGION (cont.)							
POWIAT SKIERNIEWICKI	30	5	208	39	9	626	172
Gminy wiejskie: Rural gminas:							
Bolimów	3	1	43	4	2	69	48
Głuchów	7	1	25	7	1	102	25
Godzianów	2	1	100	5	4	83	72
Kowiesy	1	-	-	1	-	29	-
Lipce Reymontowskie	3	2	40	4	2	76	27
Maków	5	-	-	8	-	112	-
Nowy Kawęczyn	2	-	-	2	-	36	-
Skiernewice	5	-	-	6	-	76	-
Słupia	2	-	-	2	-	43	-
POWIAT TOMASZOWSKI	46	25	2112	118	92	2484	2063
Gminy miejskie: Urban gminas:							
Tomaszów Mazowiecki	14	14	1433	62	62	1420	1420
Gminy wiejskie: Rural gminas:							
Będków	2	1	72	4	3	85	68
Budziszewice	2	-	-	2	-	27	-
Czerniewice	4	1	60	6	3	80	50
Inowódz	4	1	25	4	1	63	12
Lubochnia	4	2	137	10	6	219	138
Rokiciny	1	1	120	5	5	113	113
Rzeczyca	4	-	-	6	-	103	-
Tomaszów Mazowiecki	8	3	73	10	5	165	83
Ujazd	2	2	192	7	7	179	179
Żelechlinek	1	-	-	2	-	30	-
MIASTA NA PRAWACH POWIATU: CITIES WITH POWIAT STATUS:							
Piotrków Trybunalski	16	16	1527	77	77	1746	1746
Skiernewice	13	9	1278	57	51	1340	1207
PODREGION M. ŁÓDŹ SUBREGION	187	167	17894	687	659	15543	15081
MIASTO NA PRAWACH POWIATU: CITY WITH POWIAT STATUS:							
Łódź	187	167	17894	687	659	15543	15081

DZIAŁ VIII OCHRONA ZDROWIA I OPIEKA SPOŁECZNA
CHAPTER VIII HEALTH CARE AND SOCIAL WELFARE

TABL. 1 (44). **SZPITALA, AMBULATORYJNA OPIEKA ZDROWOTNA I APTEKI W 2004 R.**
Stan w dniu 31 XII

GENERAL HOSPITALS, OUT-PATIENT HEALTH CARE AND PHARMACIES IN 2004
As of 31 XII

WYSZCZEGÓLNIENIE <i>SPECIFICATION</i>	Łóżka w szpitalach ogólnych na 10 tys. ludności <i>Beds in hospitals per 10 thous. population</i>	Ambulatoryjna opieka zdrowotna <i>Out-patient health care</i>		Apteki <i>Pharmacies</i>	Liczba ludności na 1 aptekę <i>Population per pharmacy</i>
		zakłady opieki zdrowotnej <i>health care institu- tions</i>	praktyki lekarskie <i>medical practices</i>		
WOJEWÓDZTWO VOIVODSHIP	55,0	1001	385	862	3002
Podregion łódzki Subregion	51,1	338	161	294	3191
Powiaty: <i>Powiats:</i>					
brzeziński	57,0	8	5	10	3068
kutnowski	40,4	43	26	33	3199
łaski	67,5	22	14	18	2838
łęczycki	45,0	22	7	14	3858
łódzki wschodni	71,3	20	3	17	3756
pabianicki	49,2	33	15	44	2715
poddębicki	33,8	16	10	11	3872
sieradzki	65,6	47	21	34	3578
wieluński	47,9	29	13	22	3566
wieruszowski	19,3	11	13	10	4248
zduńskowolski	28,4	24	10	24	2830
zgierski	60,3	63	24	57	2813
Podregion piotrkowsko- -skierniewicki Subregion	37,6	240	115	253	3460
Powiaty: <i>Powiats:</i>					
bełchatowski	79,6	22	12	39	2878
łowicki	24,9	25	20	28	2955
opoczyński	30,1	21	8	20	3953
pajęczański	12,7	9	10	15	3583
piotrkowski	2,2	23	6	15	6007
radomszczański	29,4	32	11	30	3986
rawski	37,2	13	3	10	4967
skierniewicki	-	10	4	3	12665
tomaszowski	34,1	35	16	43	2824
Miasta na prawach powiatu: <i>Cities with powiat status:</i>					
Piotrków Trybunalski	67,3	38	17	31	2583
Skierniewice	78,0	12	8	19	2564
Podregion m. Łódź Subregion	79,5	423	109	315	2457
Miasto na prawach powiatu: <i>City with powiat status:</i>					
Łódź	79,5	423	109	315	2457

TABL. 2 (45). ŻŁOBKI ORAZ DOMY I ZAKŁADY POMOCY SPOŁECZNEJ W 2004 R.

Stan w dniu 31 XII

NURSERY AND SOCIAL WELFARE HOMES AND FACILITIES IN 2004

As of 31 XII

WYSZCZEGÓLNIENIE SPECIFICATION	Żłobki i oddziały żłobkowe Nurseries and nursery wards			Domy i zakłady pomocy społecznej Social welfare homes and facilities		
	placówki <i>institutions</i>	miejsca <i>places</i>	dzieci przebywające (w ciągu roku) <i>children staying (during the year)</i>	ogółem <i>total</i>	miejsca ^a <i>places^a</i>	mieszkańcy ^a <i>residents^a</i>
WOJEWÓDZTWO VOIVODSHIP	47	2328	5063	79	7781	7588
Podregion łódzki Subregion	10	390	640	35	3403	3326
Powiaty: Powiats:						
brzeziński	-	-	-	2	195	187
kutnowski	-	-	-	7	671	670
łaski	1	14	35	-	12	12
łęczycki	-	-	-	2	125	125
łódzki wschodni	-	-	-	3	239	236
pabianicki	4	210	237	2	349	343
poddębicki	1	18	28	1	106	104
sieradzki	1	36	80	4	554	535
wieluński	1	20	26	1	171	171
wieruszowski	-	-	60	2	164	164
zduńskowolski	-	-	-	3	278	244
zgierski	2	92	174	8	539	535
Podregion piotrkowsko- skierniewicki	6	278	395	19	1741	1631
Subregion						
Powiaty: Powiats:						
bełchatowski	1	75	90	3	215	188
łowicki	1	18	37	1	121	121
opoczyński	1	20	22	2	230	195
pajęczański	-	-	-	2	66	65
piotrkowski	-	-	-	2	203	203
radomszczański	-	-	-	5	358	331
rawski	-	-	-	-	-	-
skiemniewicki	-	-	-	-	-	-
tomaszowski	1	50	85	3	428	408
Miasta na prawach powiatu: Cities with powiat status:						
Piotrków Trybunalski	1	75	98	1	120	120
Skierniewice	1	40	63	-	-	-
Podregion m. Łódź Subregion	31	1660	4028	25	2637	2631
Miasto na prawach powiatu: City with powiat status:						
Łódź	31	1660	4028	25	2637	2631

a Łącznie z filiami.

a Including branches.

TABL. 3 (46). CAŁODOBOWE PLACÓWKI OPIEKUŃCZO-WYCHOWAWCZE DLA DZIECI I MŁODZIEŻY W 2004 R.
Stan w dniu 31 XII
ROUND-THE-CLOCK CARE AND EDUCATION CENTRES FOR CHILDREN AND YOUNG PEOPLE IN 2004
As of 31 XII

WYSZCZEGÓLNIENIE SPECIFICATION		Ogółem Total	Interwencyjne Intervention	Rodzinne Family	Socjalizacyjne Socialization	Wielofunkcyjne Multipurpose
a – placówki centres						
b – wychowankowie residents						
WOJEWÓDZTWO	a	45	4	13	23	5
VOIVODSHIP	b	1545	134	92	1079	240
Podregion łódzki	a	12	1	2	7	2
Subregion	b	481	11	15	330	125
Powiaty:						
Powiaty:						
brzeziński	a	-	-	-	-	-
	b	-	-	-	-	-
kutnowski	a	3	-	1	-	2
	b	131	-	6	-	125
łaski	a	1	1	-	-	-
	b	11	11	-	-	-
łęczycki	a	-	-	-	-	-
	b	-	-	-	-	-
łódzki wschodni	a	1	-	1	-	-
	b	9	-	9	-	-
pabianicki	a	1	-	-	1	-
	b	105	-	-	105	-
poddębicki	a	-	-	-	-	-
	b	-	-	-	-	-
sieradzki	a	3	-	-	3	-
	b	92	-	-	92	-
wieluński	a	1	-	-	1	-
	b	33	-	-	33	-
wieruszowski	a	-	-	-	-	-
	b	-	-	-	-	-
zduńskowolski	a	-	-	-	-	-
	b	-	-	-	-	-
zgierski	a	2	-	-	2	-
	b	100	-	-	100	-
Podregion piotrkowsko- skierniewicki	a	12	1	3	5	3
Subregion	b	381	36	22	208	115
Powiaty:						
Powiaty:						
bełchatowski	a	3	-	1	1	1
	b	62	-	6	28	28
łowicki	a	-	-	-	-	-
	b	-	-	-	-	-
opoczyński	a	-	-	-	-	-
	b	-	-	-	-	-
pajęczański	a	1	-	1	-	-
	b	8	-	8	-	-
piotrkowski	a	1	-	-	1	-
	b	52	-	-	52	-
radomszczański	a	-	-	-	-	-
	b	-	-	-	-	-
rawski	a	1	-	-	1	-
	b	43	-	-	43	-
skierniewicki	a	1	-	-	-	1
	b	55	-	-	-	55
tomaszowski	a	2	-	1	1	-
	b	59	-	8	51	-
Miasta na prawach powiatu:						
Cities with powiat status:						
Piotrków Trybunalski	a	2	1	-	1	-
	b	70	36	-	34	-
Skierniewice	a	1	-	-	-	1
	b	32	-	-	-	32
Podregion m. Łódź	a	21	2	8	11	-
Subregion	b	683	87	55	541	-
Miasto na prawach powiatu:						
City with powiat status:						
Łódź	a	21	2	8	11	-
	b	683	87	55	541	-

U w a g a. Ponadto w 189 placówkach wsparcia dziennego przebywało 5895 wychowanków.

N o t e. Moreover 189 residents stayed in 5895 daily assistance centres.

DZIAŁ IX KULTURA I TURYSTYKA
CHAPTER IX CULTURE AND TOURISM

TABL. 1 (47). BIBLIOTEKI PUBLICZNE W 2004 R.
PUBLIC LIBRARIES IN 2004

WYSZCZEGÓLNIENIE SPECIFICATION	Placówki biblioteczne ^a Library institutions ^a		Księgozbiór ^a w tys. woluminów Collection ^a in thous. volumes	Czytelnicy ^b Borrowers ^b	Wypożyczenia w woluminach ^{bc} Loans in volumes ^{bc}		Liczba ludności na 1 placówkę biblioteczną Number of population per library institution
	ogółem total	w tym biblioteki i filie of which libraries and branches			w tys. in thous.	na 1 czy- telnika per borrower	
WOJEWÓDZTWO VOIVODSHIP	650	572	8900,3	480942	8982,4	18,7	3981
PODREGION ŁÓDZKI ... SUBREGION	306	268	3648,4	181203	3217,9	17,8	3066
POWIAT BRZEZIŃSKI...	6	6	120,6	5247	87,5	16,7	5114
Gminy miejskie: Urban gminas:							
Brzeziny	1	1	62,2	3141	48,2	15,3	12417
Gminy wiejskie: Rural gminas:							
Brzeziny	2	2	14,7	212	4,7	22,3	2616
Dmosin	1	1	11,8	388	3,6	9,2	4725
Jeżów	1	1	15,5	473	14,4	30,5	3640
Rogów	1	1	16,4	1033	16,6	16,1	4669
POWIAT KUTNOWSKI..	34	31	433,8	22163	411,7	18,6	3105
Gminy miejskie: Urban gminas:							
Kutno	5	5	171,5	12253	167,9	13,7	9628
Gminy miejsko-wiejskie: Urban-rural gminas:							
Krośniewice	3	3	40,2	2151	52,1	24,2	3054
w tym miasto	1	1	28,1	1864	43,9	23,5	4753
of which city							
Żychlin	6	3	48,5	2763	65,1	23,6	2205
w tym miasto	3	2	41,7	2545	57,9	22,8	3007
of which city							
Gminy wiejskie: Rural gminas:							
Bedlno	1	1	13,5	396	8,0	20,3	6285
Dąbrowice	1	1	15,0	473	9,0	19,0	2121
Krzyżanów	3	3	25,7	853	23,2	27,2	1518
Kutno	6	6	42,2	1212	24,8	20,4	1398
Łañęta	1	1	10,6	404	7,0	17,4	2684
Nowe Ostrowy	3	3	25,7	633	17,2	27,1	1315
Oporów	2	2	17,5	423	28,0	66,2	1402
Strzelce	3	3	23,4	602	9,4	15,6	1424
POWIAT ŁASKI.....	17	17	248,8	10367	158,9	15,3	3005
Gminy miejsko-wiejskie: Urban-rural gminas:							
Łask	6	6	123,8	6722	99,3	14,8	4747
w tym miasto	4	4	99,0	6044	84,5	14,0	4737
of which city							
Gminy wiejskie: Rural gminas:							
Buczek	1	1	15,2	544	7,3	13,4	4869
Sędziejowice	4	4	42,5	1633	32,1	19,6	1633
Widawa	4	4	44,5	1152	16,2	14,1	2020
Wodzierzady	2	2	22,8	316	4,0	12,7	1566

a Stan w dniu 31 XII. b Łącznie z punktami bibliotecznymi. c Bez wypożyczeń międzybibliotecznych.

a As of 31 XII. b Including library service points. c Excluding interlibrary lending.

TABL. 1 (47). BIBLIOTEKI PUBLICZNE W 2004 R. (cd.)
PUBLIC LIBRARIES IN 2004 (cont.)

WYSZCZEGÓLNIENIE SPECIFICATION	Placówki biblioteczne ^a Library institutions ^a		Księgozbiór ^a w tys. woluminów Collection ^a in thous. volumes	Czytelnicy ^b Borrowers ^b	Wypożyczenia w woluminach ^{bc} Loans in volumes ^{bc}		Liczba ludności na 1 placówkę biblioteczną Number of population per library institution
	ogółem total	w tym biblioteki i filie of which libraries and branches			w tys. in thous.	na 1 czy- telnika per borrower	
PODREGION ŁÓDZKI (cd.) SUBREGION (cont.)							
POWIAT ŁĘCZYCKI	15	14	228,5	7731	136,6	17,7	3601
Gminy miejskie: Urban gminas:							
Łęczycza	3	2	75,4	3261	52,8	16,2	5198
Gminy wiejskie: Rural gminas:							
Daszyna	2	2	30,0	791	16,6	21,0	2101
Góra Świętej Małgorzaty	1	1	17,7	466	8,6	18,4	4677
Grabów	4	4	30,2	976	21,9	22,4	1639
Łęczycza	1	1	13,3	270	6,5	23,9	8621
Piątek	1	1	21,9	711	9,0	12,7	6599
Swinice Warckie	2	2	24,3	782	15,8	20,2	2098
Witonia	1	1	15,7	474	5,4	11,4	3575
POWIAT ŁÓDZKI WSCHODNI	16	11	169,9	9010	145,5	16,1	3991
Gminy miejsko-wiejskie: Urban-rural gminas:							
Koluszki	3	3	63,5	3109	47,3	15,2	7632
w tym miasto	1	1	42,0	2600	35,7	13,7	13331
of which city							
Tuszyn	6	2	28,9	1801	30,9	17,1	1943
w tym miasto	3	2	28,9	1774	30,8	17,4	2400
of which city							
Gminy wiejskie: Rural gminas:							
Andrespol	3	2	26,8	1767	37,4	21,2	3826
Brójce	2	2	21,7	569	9,5	16,8	2651
Nowosolna	1	1	8,0	144	1,5	10,4	3579
Rzgów	1	1	21,0	1620	18,9	11,6	8950
POWIAT PABIANICKI	21	17	321,8	19572	318,3	16,3	5689
Gminy miejskie: Urban gminas:							
Konstantynów Łódzki	2	2	28,7	2873	48,8	17,0	8785
Pabianice	9	6	183,0	13377	209,6	15,7	7924
Gminy wiejskie: Rural gminas:							
Dłutów	1	1	10,4	285	7,7	27,2	4090
Dobroń	2	2	27,7	1091	15,0	13,7	3376
Ksawerów	1	1	15,9	661	9,9	14,9	7128
Lutomiersk	1	1	18,0	444	9,2	20,7	7015
Pabianice	5	4	38,1	841	18,1	21,5	1121
POWIAT PODDĘBICKI	24	24	254,9	8201	139,8	17,1	1775
Gminy miejsko-wiejskie: Urban-rural gminas:							
Poddębice	8	8	102,0	3641	51,3	14,1	1999
w tym miasto	4	4	63,3	3067	39,8	13,0	1975
of which city							
Uniejów	4	4	32,9	961	18,7	19,4	1827
w tym miasto	1	1	12,9	756	15,6	20,7	2960
of which city							

a Stan w dniu 31 XII. b Łącznie z punktami bibliotecznymi. c Bez wypożyczeń międzybibliotecznych.

a As of 31 XII. b Including library service points. c Excluding interlibrary lending.

TABL. 1 (47). BIBLIOTEKI PUBLICZNE W 2004 R. (cd.)
PUBLIC LIBRARIES IN 2004 (cont.)

WYSZCZEGÓLNIENIE SPECIFICATION	Placówki biblioteczne ^a Library institutions ^a		Księgozbiór ^a w tys. woluminów Collection ^a in thous. volumes	Czytelnicy ^b Borrowers ^b	Wypożyczenia w woluminach ^{bc} Loans in volumes ^{bc}		Liczba ludności na 1 placówkę biblioteczną Number of population per library institution
	ogółem total	w tym biblioteki i filie of which libraries and branches			w tys. in thous.	na 1 czy- telnika per borrower	
PODREGION ŁÓDZKI (cd.) SUBREGION (cont.)							
POWIAT PODDĘBICKI (dok.) (cont.)							
Gminy wiejskie: Rural gminas:							
Dalików	3	3	28,5	763	11,4	15,0	1236
Pęczniew	3	3	32,0	773	26,4	34,2	1244
Wartkowice	2	2	24,2	889	15,4	17,3	3218
Zadzim	4	4	35,3	1174	16,6	14,2	1354
POWIAT SIERADZKI ...	55	41	567,9	34611	731,7	21,1	2212
Gminy miejskie: Urban gminas:							
Sieradz	10	6	208,9	19209	416,1	21,7	4433
Gminy miejsko-wiejskie: Urban-rural gminas:							
Błaszki	3	3	39,7	2175	48,3	22,2	5067
w tym miasto	1	1	18,8	1277	34,5	27,0	2229
of which city							
Warta	9	9	83,4	3125	58,5	18,7	1462
w tym miasto	2	2	36,4	1724	25,0	14,5	1696
of which city							
Złoczew	7	3	36,8	2334	50,8	21,8	1069
w tym miasto	1	1	21,6	1430	29,5	20,7	3448
of which city							
Gminy wiejskie: Rural gminas:							
Braszewice	3	3	32,6	1450	22,7	15,7	1492
Brzeźno	3	3	33,2	1044	14,8	14,2	2126
Burzenin	6	3	28,5	1116	26,5	23,7	952
Goszczanów	4	4	31,4	1146	24,5	21,4	1463
Klonowa	2	2	22,6	751	15,9	21,1	1533
Sieradz	6	4	33,1	1293	37,5	29,0	1630
Wróblew	2	1	17,7	968	16,1	16,6	3118
POWIAT WIELUŃSKI ...	34	31	359,1	21014	322,6	15,4	2307
Gminy miejsko-wiejskie: Urban-rural gminas:							
Wieluń	8	8	134,6	11405	146,4	12,8	4121
w tym miasto	4	4	98,1	10466	126,5	12,1	6113
of which city							
Gminy wiejskie: Rural gminas:							
Biała	4	4	41,5	1904	37,5	19,7	1375
Czarnożyły	2	2	20,6	872	17,0	19,5	2295
Konopnica	2	2	19,7	670	12,2	18,2	1979
Mokrsko	6	4	36,2	1535	31,9	20,8	909
Osjaków	2	2	19,2	828	12,9	15,6	2372
Ostrówek	3	2	23,9	860	12,3	14,3	1547
Pątnów	2	2	13,6	916	17,6	19,2	3251
Skomlin	2	2	16,6	708	13,7	19,4	1732
Wierzchlas	3	3	33,2	1316	21,1	16,0	2213

a Stan w dniu 31 XII. b Łącznie z punktami bibliotecznymi. c Bez wypożyczeń międzybibliotecznych.

a As of 31 XII. b Including library service points. c Excluding interlibrary lending.

TABL. 1 (47). BIBLIOTEKI PUBLICZNE W 2004 R. (cd.)
PUBLIC LIBRARIES IN 2004 (cont.)

WYSZCZEGÓLNIENIE SPECIFICATION	Placówki biblioteczne ^a Library institutions ^a		Księgozbiór ^a w tys. woluminów Collection ^a in thous. volumes	Czytelnicy ^b Borrowers ^b	Wypożyczenia w woluminach ^{bc} Loans in volumes ^{bc}		Liczba ludności na 1 placówkę biblioteczną Number of population per library institution
	ogółem total	w tym biblioteki i filie of which libraries and branches			w tys. in thous.	na 1 czy- telnika per borrower	
PODREGION ŁÓDZKI (dok.) SUBREGION (cont.)							
POWIAT							
WIERUSZOWSKI	26	25	186,8	7072	123,3	17,4	1634
Gminy miejsko-wiejskie: <i>Urban-rural gminas:</i>							
Wieruszów	8	7	62,6	3713	73,5	19,8	1780
w tym miasto	5	5	48,9	3153	56,6	18,0	1770
<i>of which city</i>							
Gminy wiejskie: <i>Rural gminas:</i>							
Bolesławiec	3	3	19,9	447	12,3	27,4	1382
Czastary	2	2	18,8	508	5,7	11,3	2027
Galewice	4	4	27,1	686	6,0	8,8	1542
Lututów	2	2	19,0	881	15,0	17,0	2414
Łubnice	3	3	19,6	457	7,5	16,4	1387
Sokolniki	4	4	19,8	380	3,3	8,8	1223
POWIAT ZDUŃSKOWOLSKI	17	16	245,3	9487	190,9	20,1	3996
Gminy miejskie: <i>Urban gminas:</i>							
Zduńska Wola	6	5	138,9	6455	134,9	20,9	7445
Gminy miejsko-wiejskie: <i>Urban-rural gminas:</i>							
Szadek	5	5	48,9	1313	30,2	23,0	1482
w tym miasto	1	1	18,6	838	21,5	25,7	2050
<i>of which city</i>							
Gminy wiejskie: <i>Rural gminas:</i>							
Zapolice	2	2	22,9	862	10,6	12,3	2344
Zduńska Wola	4	4	34,6	857	15,2	17,7	2791
POWIAT ZGIERSKI	41	35	511,0	26728	451,1	16,9	3911
Gminy miejskie: <i>Urban gminas:</i>							
Głowno	2	1	26,9	1354	24,1	17,8	7611
Ozorków	6	4	63,8	5358	107,8	20,1	3455
Zgierz	9	6	145,9	10435	147,8	14,2	6471
Gminy miejsko-wiejskie: <i>Urban-rural gminas:</i>							
Aleksandrów Łódzki ..	7	7	92,8	5480	111,1	20,3	3700
w tym miasto	4	4	64,0	4913	97,8	19,9	5086
<i>of which city</i>							
Stryków	6	6	60,9	1715	28,4	16,6	2008
w tym miasto	1	1	19,9	746	12,3	16,5	3602
<i>of which city</i>							
Gminy wiejskie: <i>Rural gminas:</i>							
Głowno	1	1	14,3	166	4,2	25,1	5034
Ozorków	5	5	46,0	475	6,2	12,9	1295
Parzęczew	2	2	23,4	936	9,7	10,4	2717
Zgierz	3	3	37,0	809	11,8	14,6	3758

a Stan w dniu 31 XII. b Łącznie z punktami bibliotecznymi. c Bez wypożyczeń międzybibliotecznych.

a As of 31 XII. b Including library service points. c Excluding interlibrary lending.

TABL. 1 (47). BIBLIOTEKI PUBLICZNE W 2004 R. (cd.)
 PUBLIC LIBRARIES IN 2004 (cont.)

WYSZCZEGÓLNIENIE SPECIFICATION	Placówki biblioteczne ^a Library institutions ^a		Księgozbiór ^a w tys. woluminów Collection ^a in thous. volumes	Czytelnicy ^b Borrowers ^b	Wypożyczenia w woluminach ^{bc} Loans in volumes ^{bc}		Liczba ludności na 1 placówkę biblioteczną Number of population per library institution
	ogółem total	w tym biblioteki i filie of which libraries and branches			w tys. in thous.	na 1 czy- telnika per borrower	
PODREGION PIOTRKOWSKO – – SKIERNIEWICKI ... SUBREGION	244	219	3119,2	155123	2794,3	18,0	3588
POWIAT BEŁCHATOWSKI	24	20	329,4	22915	412,9	18,0	4678
Gminy miejskie: Urban gminas:							
Bełchatów	6	5	170,8	17265	293,2	17,0	10406
Gminy miejsko-wiejskie: Urban-rural gminas:							
Zelów	4	4	46,0	2456	61,7	25,1	3829
w tym miasto	1	1	26,0	2138	55,8	26,1	8136
of which city							
Gminy wiejskie: Rural gminas:							
Bełchatów	2	2	22,1	450	6,8	15,2	4480
Drużbice	1	1	9,3	361	9,1	25,1	4868
Kleszczów	3	3	28,6	630	12,7	20,2	1305
Kluki	2	2	14,8	209	4,2	20,1	1911
Rusiec	2	2	22,0	633	8,9	14,0	2698
Szczerców	4	1	15,8	911	16,3	17,9	1892
POWIAT ŁOWICKI	20	18	229,4	9442	173,5	18,4	4138
Gminy miejskie: Urban gminas:							
Łowicz	6	4	65,5	4142	67,1	16,2	5064
Gminy wiejskie: Rural gminas:							
Bielawy	1	1	15,1	382	9,5	25,0	6097
Chąšno	1	1	12,4	241	3,4	13,9	3200
Domaniewice	1	1	14,9	639	8,9	14,0	4621
Kiernozia	1	1	16,9	900	18,9	21,0	3683
Kocierzew Południowy	2	2	19,2	497	10,6	21,4	2359
Łowicz	2	2	17,7	437	7,0	16,0	3716
Łyszkowice	1	1	15,2	593	11,7	19,7	6985
Nieborów	4	4	35,9	829	13,9	16,8	2375
Zduny	1	1	16,6	782	22,5	28,7	6150
POWIAT OPOCZYŃSKI	23	21	245,7	9515	153,9	16,2	3438
Gminy miejsko-wiejskie: Urban-rural gminas:							
Drzewica	1	1	16,3	753	18,3	24,4	11157
w tym miasto	1	1	16,3	753	18,4	24,4	4022
of which city							
Opoczno	8	6	96,5	5391	83,0	15,4	4423
w tym miasto	2	2	68,1	4220	67,8	16,1	11307
of which city							
Gminy wiejskie: Rural gminas:							
Białaczów	2	2	23,2	681	11,6	17,0	3022
Mniszków	3	3	29,8	769	12,9	16,8	1607

a Stan w dniu 31 XII. b Łącznie z punktami bibliotecznymi. c Bez wypożyczeń międzybibliotecznych.

a As of 31 XII. b Including library service points. c Excluding interlibrary lending.

TABL. 1 (47). BIBLIOTEKI PUBLICZNE W 2004 R. (cd.)
PUBLIC LIBRARIES IN 2004 (cont.)

WYSZCZEGÓLNIENIE SPECIFICATION	Placówki biblioteczne ^a Library institutions ^a		Księgozbiór ^a w tys. woluminów Collection ^a in thous. volumes	Czytelnicy ^b Borrowers ^b	Wypożyczenia w woluminach ^{bc} Loans in volumes ^{bc}		Liczba ludności na 1 placówkę biblioteczną Number of population per library institution
	ogółem total	w tym biblioteki i filie of which libraries and branches			w tys. in thous.	na 1 czy- telnika per borrower	
PODREGION PIOTRKOWSKO – – SKIERNIEWICKI (cd.) SUBREGION (cont.)							
POWIAT OPOCZYŃSKI (dok.) (cont.)							
Gminy wiejskie (dok.): Rural gminas (cont.):							
Paradyż	-	-	-	-	-	-	-
Poświętne	2	2	17,4	485	11,8	24,3	1706
Sławno	4	4	30,1	660	6,9	10,4	1864
Żarnów	3	3	32,4	776	9,4	12,1	2107
POWIAT PAJĘCZAŃSKI...	30	26	242,7	10147	170,8	16,8	1792
Gminy miejsko-wiejskie: Urban-rural gminas:							
Działoszyn	6	4	51,3	2649	46,0	17,4	2161
w tym miasto	1	1	27,3	1833	23,7	12,9	6357
of which city							
Pajęczno	6	5	50,8	2887	41,7	14,5	1947
w tym miasto	3	2	32,0	2382	31,1	13,0	2244
of which city							
Gminy wiejskie: Rural gminas:							
Kielczygłów	3	3	24,1	985	16,1	16,4	1458
Nowa Brzeźnica	3	3	20,2	784	13,3	17,0	1686
Rząśnia	4	4	26,2	836	20,9	25,0	1206
Siemkowice	4	4	39,9	900	14,8	16,5	1278
Strzelce Wielkie	3	2	19,0	650	12,1	18,6	1642
Sulmierzyce	1	1	11,2	456	5,9	12,9	4811
POWIAT PIOTRKOWSKI	38	38	376,4	11709	271,4	23,2	2371
Gminy miejsko-wiejskie: Urban-rural gminas:							
Sulejów	5	5	65,8	2606	81,5	31,3	3075
w tym miasto	2	2	39,0	1864	67,1	36,0	3188
of which city							
Gminy wiejskie: Rural gminas:							
Aleksandrów	3	3	21,5	652	10,0	15,4	1525
Czarnocin	1	1	14,6	409	40,7	99,6	4104
Gorzkowice	4	4	30,5	1174	22,9	19,5	2163
Grabica	3	3	26,1	531	6,1	11,6	2035
Łęki Szlacheckie	2	2	14,1	470	8,3	17,6	1854
Moszczenica	4	4	45,9	821	17,8	21,7	3182
Ręczno	1	1	14,6	399	13,6	34,2	3685
Rozprza	6	6	58,0	1745	27,6	15,8	1991
Wola Krzysztoporska	6	6	46,0	1796	26,3	14,6	1923
Wolbórz	3	3	39,3	1106	16,6	15,0	2564

a Stan w dniu 31 XII. b Łącznie z punktami bibliotecznymi. c Bez wypożyczeń międzybibliotecznych.

a As of 31 XII. b Including library service points. c Excluding interlibrary lending.

TABL. 1 (47). BIBLIOTEKI PUBLICZNE W 2004 R. (cd.)
PUBLIC LIBRARIES IN 2004 (cont.)

WYSZCZEGÓLNIENIE SPECIFICATION	Placówki biblioteczne ^a Library institutions ^a		Księgozbiór w tys. woluminów Collection ^a in thous. volumes	Czytelnicy ^b Borrowers ^b	Wypożyczenia w woluminach ^{bc} Loans in volumes ^{bc}		Liczba ludności na 1 placówkę biblioteczną Number of population per library institution
	ogółem total	w tym biblioteki i filie of which libraries and branches			w tys. in thous.	na 1 czy- telnika per borrower	
PODREGION PIOTRKOWSKO – – SKIERNIEWICKI (cd.) SUBREGION (cont.)							
POWIAT RADOMSZCZAŃSKI	38	31	421,1	25261	426,4	16,9	3147
Gminy miejskie: Urban gminas:							
Radomsko	5	5	190,1	16319	261,2	16,0	9897
Gminy miejsko-wiejskie: Urban-rural gminas:							
Kamieńsk	2	2	16,7	912	14,6	16,0	3073
w tym miasto	1	1	11,0	659	11,5	17,4	2832
of which city							
Przedbórz	3	3	25,5	972	22,1	22,7	2561
w tym miasto	1	1	13,9	692	13,4	19,3	3835
of which city							
Gminy wiejskie: Rural gminas:							
Dobryzycze	1	1	7,7	553	7,2	13,0	4169
Gidle	7	3	34,2	1343	25,0	18,6	952
Gomunice	2	2	17,0	652	10,1	15,5	3001
Kobiele Wielkie	1	1	9,8	491	6,4	13,0	4431
Kodrąb	1	1	12,5	696	11,8	17,0	4738
Lgota Wielka	3	1	12,0	398	10,6	26,6	1485
Ładzice	2	2	17,2	496	12,5	25,2	2486
Masłowice	2	2	13,5	604	9,3	15,5	2208
Radomsko	2	2	12,9	461	8,7	18,8	2809
Wielgomłynny	4	3	23,7	640	17,1	26,8	1252
Żytno	3	3	28,3	724	9,8	13,6	1938
POWIAT RAWSKI	13	13	155,2	7898	107,9	13,7	3821
Gminy miejskie: Urban gminas:							
Rawa Mazowiecka	2	2	68,0	5045	55,4	11,0	8883
Gminy miejsko-wiejskie: Urban-rural gminas:							
Biała Rawska	2	2	27,4	1492	27,4	18,4	5802
w tym miasto	1	1	21,0	1454	26,9	18,5	3233
of which city							
Gminy wiejskie: Rural gminas:							
Cielądz	2	2	12,5	356	5,9	16,6	2057
Rawa Mazowiecka	4	4	23,9	595	6,5	11,0	2138
Regnów	1	1	3,4	126	0,9	7,0	1872
Sadkowice	2	2	20,0	284	11,8	41,4	2887
POWIAT SKIERNIEWICKI	22	20	193,2	5481	84,8	15,5	1727
Gminy wiejskie: Rural gminas:							
Bolimów	2	1	23,9	696	11,9	17,1	2018

a Stan w dniu 31 XII. b Łącznie z punktami bibliotecznymi. c Bez wypożyczeń międzybibliotecznych.

a As of 31 XII. b Including library service points. c Excluding interlibrary lending.

TABL. 1 (47). BIBLIOTEKI PUBLICZNE W 2004 R. (dok.)
PUBLIC LIBRARIES IN 2004 (cont.)

WYSZCZEGÓLNIENIE SPECIFICATION	Placówki biblioteczne ^a Library institutions ^a		Księgozbiór ^a w tys. woluminów Collection ^a in thous. volumes	Czytelnicy ^b Borrowers ^b	Wypożyczenia w woluminach ^{bc} Loans in volumes ^{bc}		Liczba ludności na 1 placówkę biblioteczną Number of population per library institution
	ogółem total	w tym biblioteki i filie of which libraries and branches			w tys. in thous.	na 1 czy- telnika per borrower	
PODREGION PIOTRKOWSKO – – SKIERNIEWICKI (dok.) SUBREGION (cont.)							
POWIAT SKIERNIEWICKI (dok.) (cont.)							
Gminy wiejskie (dok.): Rural gminas (cont.):							
Głuchów	5	5	34,6	943	15,3	16,2	1210
Godzianów	1	1	9,3	453	4,8	10,5	2729
Kowiesy	2	2	15,9	551	7,3	13,2	1531
Lipce Reymontowskie	1	1	13,4	350	4,4	12,6	3359
Maków	3	3	31,6	859	15,1	17,6	1998
Nowy Kawęczyn	1	1	8,4	274	3,3	12,2	3343
Skierniewice	6	5	42,9	1087	20,1	18,4	1125
Słupia	1	1	13,2	268	2,6	9,6	2672
POWIAT TOMASZOWSKI	25	24	401,2	19034	395,4	20,8	4858
Gminy miejskie: Urban gminas:							
Tomaszów Mazowiecki	5	4	204,6	12072	271,3	22,5	13432
Gminy wiejskie: Rural gminas:							
Będków	1	1	14,3	607	13,9	22,9	3561
Budziszewice	1	1	9,9	398	5,6	14,2	2236
Czerniewice	1	1	11,2	514	10,1	19,6	5144
Inowódz	1	1	10,0	457	6,1	13,4	3870
Lubochnia	2	2	20,5	767	9,0	11,7	3783
Rokiciny	3	3	27,6	648	18,5	28,6	1971
Rzeczyca	1	1	11,6	517	6,6	12,8	5041
Tomaszów Mazowiecki	5	5	31,0	1165	29,0	24,9	1933
Ujazd	4	4	47,5	1289	17,0	13,2	1946
Żelechlinek	1	1	13,0	600	8,3	13,9	3509
MIASTA NA PRAWACH POWIATU: CITIES WITH POWIAT STATUS:							
Piotrków Trybunalski	3	3	295,6	21761	387,4	17,8	26695
Skierniewice	8	5	229,3	11960	209,9	17,6	6092
PODREGION M. ŁÓDŹ SUBREGION	100	85	2132,7	144616	2970,2	20,5	7740
MIASTO NA PRAWACH POWIATU: CITY WITH POWIAT STATUS:							
Łódź	100	85	2132,7	144616	2970,2	20,5	7740

a Stan w dniu 31 XII. b Łącznie z punktami bibliotecznymi. c Bez wypożyczeń międzybibliotecznych.

a As of 31 XII. b Including library service points. c Excluding interlibrary lending.

TABL. 2 (48). MUZEA W 2004 R.
 MUSEUMS IN 2004

WYSZCZEGÓLNIENIE SPECIFICATION	Muzea ^a Museums ^a	Muzealia ^a Museum exhibits ^a	Wystawy Exhibitions		Zwiedzający muzea w tys. Museum visitors in thous.	
			własne ^b own ^b	obce ^c exterior ^c	ogółem total	w tym młodzież szkolna ^d of which primary and secondary school students ^d
WOJEWÓDZTWO VOIVODSHIP	41	716557	176	127	600,8	260,4
Podregion łódzki Subregion	20	121785	51	19	125,8	66,0
Powiaty: Powiats:						
brzeziński	1	4076	2	-	1,8	1,0
kutnowski	4	18244	14	-	27,5	13,6
łaski	1	635	1	-	0,5	0,5
łęczycki	1	8651	-	4	20,9	6,9
łódzki wschodni	-	-	-	-	-	-
pabianicki	1	9556	6	-	9,5	4,1
poddębicki	1	433	1	1	1,7	1,1
sieradzki	3	44452	2	5	17,7	8,9
wieluński	2	20589	3	4	18,4	11,0
wieruszowski	1	-	-	-	0,2	0,2
zduńskowolski	3	11586	19	-	22,1	16,2
zgierski	2	3563	3	5	5,5	2,5
Podregion piotrkowsko- -skierniewicki	10	82247	60	72	205,9	89,3
Subregion						
Powiaty: Powiats:						
bełchatowski	1	585	25	7	10,2	8,1
łowicki	2	23049	12	3	136,5	39,3
opoczyński	1	5411	4	4	5,2	4,0
pajęczański	-	-	-	-	-	-
piotrkowski	1	310	-	-	0,9	0,3
radomszczański	1	15927	2	19	14,1	6,7
rawski	1	5792	1	5	4,2	3,2
skierniewicki	1	1156	-	3	4,1	1,6
tomaszowski	1	13794	14	21	11,2	8,6
Miasta na prawach powiatu: Cities with powiat status:						
Piotrków Trybunalski...	1	16223	2	10	19,5	17,5
Skierniewice	-	-	-	-	-	-
Podregion m. Łódź	11	512525	65	36	269,1	105,1
Subregion						
Miasto na prawach powiatu: City with powiat status:						
Łódź	11	512525	65	36	269,1	105,1

a Stan w dniu 31 XII. b W kraju. c Krajowe i z zagranicy. d Zwiedzająca w zorganizowanych grupach.

a As of 31 XII. b In Poland. c Domestic and foreign. d Visiting museums in organized groups.

TABL. 3 (49). KINA STAŁE W 2004 R.
FIXED CINEMAS IN 2004

WYSZCZEGÓLNIENIE SPECIFICATION	Kina ^a Cinemas ^a	Miejsca na widowni ^a Seats in fixed cinemas ^a	Ludność na 1 miejsce People per seat	Seanse Screenings	Widzowie w tys. Audience in thous.
WOJEWÓDZTWO VOIVODSHIP	31	10419	248	45938	1721,8
Podregion łódzki Subregion	8	2416	388	2128	68,6
Powiaty: Powiats:					
brzeziński	-	-	-	-	-
kutnowski	1	398	265	480	31,2
łaski	-	-	-	-	-
łęczycki	1	375	144	200	4,0
łódzki wschodni	1	125	511	326	8,4
pabianicki	1	350	341	68	3,1
poddębicki	-	-	-	7	0,0
sieradzki	-	-	-	-	-
wieluński	1	578	136	617	12,3
wieruszowski	1	130	327	57	2,9
zduńskowolski	-	-	-	-	-
zgierski	2	460	349	373	6,7
Podregion piotrkowsko- -skierniewicki Subregion	13	3476	252	5902	275,5
Powiaty: Powiats:					
bełchatowski	1	240	468	750	40,0
łowicki	1	56	1478	467	7,0
opoczyński	1	380	208	112	5,7
pajęczański	2	388	139	211	6,9
piotrkowski	1	280	322	14	0,7
radomszczański	2	820	146	892	38,1
rawski	1	60	828	12	0,7
skierniewicki	-	-	-	-	-
tomaszowski	1	270	450	682	33,9
Miasta na prawach powiatu: Cities with powiat status:					
Piotrków Trybunalski	2	650	123	1489	64,6
Skierniewice	1	332	147	1273	77,9
Podregion m. Łódź Subregion	10	4527	171	37908	1377,7
Miasto na prawach powiatu: City with powiat status:					
Łódź	10	4527	171	37908	1377,7

^a Stan w dniu 31 XII.

^a As of 31 XII.

TABL. 4 (50). TURYSTYCZNE OBIEKTY ZBIOROWEGO ZAKWATEROWANIA W 2004 R.
 COLLECTIVE TOURIST ACCOMMODATION ESTABLISHMENTS IN 2004

WYSZCZEGÓLNIENIE SPECIFICATION	Obiekty ^a Facilities ^a	Miejsca noclegowe ^a Number of beds ^a		Korzystający z noclegów Tourists accommodated		Udzielone noclegi Nights spent (overnight stays)	
		ogółem total	w tym całoroczne of which open all year	ogółem total	w tym turyści zagraniczni of which foreign tourists	ogółem total	w tym turydom zagranicz- nym of which foreign tourists
WOJEWÓDZTWO VOIVODSHIP	230	15706	10539	589825	92552	1308377	176069
Podregion łódzki Subregion	99	4914	2877	142443	18476	341739	29205
Powiaty: Powiats:							
brzeziński	3	162	162	3395	109	10701	139
kutnowski	10	161	161	10132	1075	15956	1674
łaski	4	190	70	4502	38	11868	68
łęczycki	3	52	52	5048	82	8260	125
łódzki wschodni	9	598	428	17862	4326	54316	5762
pabianicki	6	222	207	12055	2038	22826	3677
poddębicki	6	362	126	3819	230	11652	1221
sieradzki	7	243	180	12681	2265	20456	3500
wieluński	19	1017	463	25224	2190	74397	3739
wieruszowski	7	212	122	8803	2557	19648	3131
zduńskowolski	5	317	167	3138	172	6984	335
zgierski	20	1378	739	35784	3394	84675	5834
Podregion piotrkowsko- -skierniewicki Subregion	97	7326	4293	218408	19845	522767	40571
Powiaty: Powiats:							
belchatowski	15	1117	746	55946	4213	94637	7016
łowicki	9	461	230	10771	664	18480	870
opoczyński	4	93	93	5541	1386	8749	2926
pajęczański	1	10	10	272	-	1584	-
piotrkowski	19	1522	659	32161	3501	76775	5435
radomszczański	8	405	261	12718	2532	29207	4512
rawski	2	110	110	4249	463	7717	800
skierniewicki	3	262	125	3069	9	12408	72
tomaszowski	25	2420	1647	78856	3912	241143	11823
Miasta na prawach powiatu: Cities with powiat status:							
Piotrków Trybunalski	8	784	270	8432	1905	19432	3581
Skierniewice	3	142	142	6393	1260	12635	3536
Podregion m. Łódź Subregion	34	3466	3369	228974	54231	443871	106293
Miasto na prawach powiatu: City with powiat status:							
Łódź	34	3466	3369	228974	54231	443871	106293

a Stan w dniu 31 VII.

a As of 31 VII.

DZIAŁ X ROLNICTWO I LEŚNICTWO
CHAPTER X AGRICULTURE AND FORESTRY

TABL. 1 (51). UŻYTKOWANIE GRUNTÓW (według granic administracyjnych) W 2004 R.

Stan w dniu 31 V

LAND USE (by administrative borders) IN 2004

As of 31 V

WYSZCZEGÓLNIENIE SPECIFICATION	Ogółem Grand total	Użytki rolne ^a Agricultural land ^a					Lasy ^b Forests ^b	Pozostałe grunty Other land
		razem total	grunty orne arable land	sady orchards	łąki meadows	pastwiska pastures		
		w ha		in ha				
WOJEWÓDZTWO VOIVODSHIP	1821911	1244084	990941	31931	153653	67559	378357	199470
Podregion łódzki Subregion	872503	626714	508929	8982	76408	32395	153991	91798
Powiaty: Powiats:								
brzeziński	35851	27964	24963	1392	749	860	5115	2772
kutnowski	88629	75985	68106	1459	4417	2003	4479	8165
łaski	61738	42323	32064	389	6930	2940	13151	6264
łęczycki	77400	65999	52716	705	9267	3311	4033	7368
łódzki wschodni	49932	31844	27054	539	3247	1004	12423	5665
pabianicki	49077	29914	22662	203	4807	2242	12993	6170
poddębicki	88091	64275	47733	541	10335	5666	12974	10842
sieradzki	149104	105775	86091	785	13026	5873	28536	14793
wieluński	92769	62303	51848	317	7600	2538	22243	8223
wieruszowski	57622	37916	30315	143	6051	1407	14742	4964
zduńskowolski	36919	25117	19867	193	3546	1511	7618	4184
zgierski	85371	57299	45510	2316	6433	3040	15684	12388
Podregion piotrkowsko- skierniewicki Subregion	919969	606765	473206	22667	76282	34610	222202	91002
Powiaty: Powiats:								
bełchatowski	96921	57448	42216	379	9900	4953	27345	12128
łowicki	98713	80497	64497	2424	9653	3923	9330	8886
opoczyński	103877	63776	48100	580	10612	4484	31244	8857
pajęczański	80414	52368	40611	137	8133	3487	20200	7846
piotrkowski	142912	95313	79865	545	10556	4347	33634	13965
radomszczański	144278	84988	62715	347	15964	5962	43786	15504
rawski	64660	52478	34789	13132	2731	1826	7459	4723
skierniewicki	75612	54224	44737	4120	2466	2901	15915	5473
tomaszowski	102570	60650	51657	778	5698	2517	31755	10165
Miasta na prawach powiatu: Cities with powiat status:								
Piotrków Trybunalski..	6726	3253	2573	31	541	108	1431	2042
Skierniewice	3286	1770	1446	194	28	102	103	1413
Podregion m. Łódź Subregion	29439	10605	8806	282	963	554	2164	16670
Miasto na prawach powiatu: City with powiat status:								
Łódź	29439	10605	8806	282	963	554	2164	16670

a Łącznie z gruntami niestanowiącymi gospodarstw rolnych. b Łącznie z gruntami związanymi z gospodarką leśną.

a Including land not constituting farms in agriculture. b Including forest land.

TABL. 2 (52). WAŻNIEJSZE DANE O LEŚNICTWIE W 2004 R.

Stan w dniu 31 XII

MAJOR DATA ON FORESTRY IN 2004

As of 31 XII

WYSZCZEGÓLNIENIE SPECIFICATION	Powierzchnia gruntów leśnych <i>Forest land</i>							Lesistość w % <i>Forest cover in %</i>
	ogółem <i>grand total</i>	w tym lasy <i>of which forests</i>	z ogółem publiczne <i>of total public</i>					
			razem <i>total</i>	własność Skarbu Państwa <i>owned by the State Treasury</i>	w tym <i>of which</i>		własność gmin <i>gmina owned</i>	
					w zarządzie Lasów Państwowych <i>managed by the State Forests</i>	w zasobie Agencji Nieruchomości Rolnych <i>in resources of Agricultural Property Agency</i>		
w ha <i>in ha</i>								
WOJEWÓDZTWO VOIVODSHIP	382986	375887	261505	258378	252280	1000	3127	20,6
miasta..... <i>urban areas</i>	11479	11235	8305	6278	6053	6	2026	10,0
wieś..... <i>rural areas</i>	371507	364652	253200	252100	246227	994	1100	21,3
PODREGION ŁÓDZKI ... SUBREGION	154486	151505	107665	107056	104916	338	609	17,4
POWIAT BRZEZIŃSKI...	4996	4865	3787	3783	2366	39	4	13,6
Gminy miejskie: <i>Urban gminas:</i>								
Brzeziny.....	105	105	11	8	8	-	3	4,9
Gminy wiejskie: <i>Rural gminas:</i>								
Brzeziny.....	2343	2274	2032	2032	2027	5	-	21,4
Dmosin.....	702	699	224	223	211	12	-	6,9
Jeżów.....	418	415	200	200	11	21	-	6,5
Rogów.....	1429	1372	1321	1321	110	1	-	20,7
POWIAT KUTNOWSKI..	4277	4162	3859	3840	3801	38	19	4,7
Gminy miejskie: <i>Urban gminas:</i>								
Kutno.....	70	70	39	21	21	-	18	2,1
Gminy miejsko-wiejskie: <i>Urban-rural gminas:</i>								
Krośniewice.....	200	197	161	161	155	6	-	2,1
w tym miasto..... <i>of which city</i>	-	-	-	-	-	-	-	-
Żychlin.....	25	25	3	3	3	-	-	0,3
w tym miasto..... <i>of which city</i>	-	-	-	-	-	-	-	-
Gminy wiejskie: <i>Rural gminas:</i>								
Bedlno.....	91	90	46	46	46	-	-	0,7
Dąbrowice.....	15	14	12	12	12	-	-	0,3
Krzyżanów.....	289	285	249	249	243	6	-	2,8
Kutno.....	770	751	729	729	711	16	-	6,1
Łanięta.....	347	331	339	339	337	2	-	6,0
Nowe Ostrowy.....	1291	1244	1210	1209	1203	6	1	17,4
Oporów.....	373	361	366	366	366	-	-	5,3
Strzelce.....	807	794	706	706	704	2	-	8,8
POWIAT ŁASKI.....	13326	13153	7390	7377	7185	42	13	21,3
Gminy miejsko-wiejskie: <i>Urban-rural gminas:</i>								
Łask.....	2618	2581	1474	1473	1464	1	1	17,6
w tym miasto..... <i>of which city</i>	269	265	190	190	188	-	-	17,3

TABL. 2 (52). WAŻNIEJSZE DANE O LEŚNICTWIE W 2004 R. (cd.)

Stan w dniu 31 XII

MAJOR DATA ON FORESTRY IN 2004 (cont.)

As of 31 XII

WYSZCZEGÓLNIENIE SPECIFICATION	Powierzchnia gruntów leśnych Forest land							Lesistość w % Forest cover in %
	ogółem grand total	w tym lasy of which forests	z ogółem publiczne of total public				własność gmin gmina owned	
			razem total	własność Skarbu Państwa owned by the State Treasury	w tym of which			
					w zarządzie Lasów Państwowych managed by State Forests	w zasobie Agencji Nieruchomości Rolnych in resources of Agricultural Property Agency		
w ha in ha								
PODREGION ŁÓDZKI (cd.) SUBREGION (cont.)								
POWIAT ŁASKI (dok.) (cont.)								
Gminy wiejskie: Rural gminas:								
Buczek	2046	2019	1344	1339	1284	7	6	22,2
Sędziejowice	3413	3347	2436	2432	2393	9	3	27,9
Widawa	3945	3910	1459	1456	1383	21	3	22,0
Wodzierady	1304	1296	677	677	662	4	-	15,9
POWIAT ŁĘCZYCKI.....	4203	4136	3016	3016	3003	11	-	5,3
Gminy miejskie: Urban gminas:								
Łęczycza	-	-	-	-	-	-	-	-
Gminy wiejskie: Rural gminas:								
Daszyna	174	172	105	105	105	-	-	2,1
Góra Świętej Małgorzaty	36	36	4	4	4	-	-	0,4
Grabów	1133	1123	841	841	833	8	-	7,3
Łęczycza	899	882	728	728	726	-	-	5,8
Piątek	1176	1151	880	880	877	3	-	8,6
Swinice Warckie	730	718	427	427	427	-	-	7,6
Witonia	56	55	32	32	32	-	-	0,9
POWIAT ŁÓDZKI WSCHODNI	12447	12121	10456	10385	10365	20	71	24,3
Gminy miejsko-wiejskie: Urban-rural gminas:								
Koluszki	6606	6408	6369	6366	6365	1	3	40,8
w tym miasto	9	9	3	3	3	-	-	1,0
of which city								
Tuszyn	3144	3083	2326	2304	2304	-	22	23,9
w tym miasto	484	474	391	368	368	-	22	20,4
of which city								
Gminy wiejskie: Rural gminas:								
Andrespol	614	596	525	506	506	-	20	25,1
Brójce	472	471	55	51	50	1	4	6,8
Nowosolna	1303	1253	1154	1132	1119	13	22	23,2
Rzgów	310	310	29	29	24	5	-	4,7
POWIAT PABIANICKI	13094	12807	10685	10654	10624	30	31	26,1
Gminy miejskie: Urban gminas:								
Konstantynów Łódzki	275	265	241	236	234	2	5	9,9
Pabianice	282	274	245	245	245	-	0	8,3

TABL. 2 (52). WAŻNIEJSZE DANE O LEŚNICTWIE W 2004 R. (cd.)

Stan w dniu 31 XII

MAJOR DATA ON FORESTRY IN 2004 (cont.)

As of 31 XII

WYSZCZEGÓLNIENIE SPECIFICATION	Powierzchnia gruntów leśnych Forest land							Lesistość w % Forest cover in %
	ogółem grand total	w tym lasy of which forests	z ogółem publiczne of total public					
			razem total	własność Skarbu Państwa owned by the State Treasury	w tym of which		własność gmin gmina owned	
					w zarządzie Lasów Państwowych managed by State Forests	w zasobie Agencji Nieruchomości Rolnych in resources of Agricultural Property Agency		
w ha in ha								
PODREGION ŁÓDZKI (cd.) SUBREGION (cont.)								
POWIAT PABIANICKI (dok.) (cont.)								
Gminy wiejskie: Rural gminas:								
Dłutów	3819	3734	3194	3187	3173	14	7	37,2
Dobroń	4032	3944	3492	3488	3488	-	4	41,8
Ksawerów	3	3	-	-	-	-	-	0,2
Lutomiersk	3082	3022	2216	2202	2192	10	15	22,6
Pabianice	1601	1564	1297	1297	1293	4	-	17,7
POWIAT PODDĘBICKI	13718	13490	8625	8576	8549	14	48	15,3
Gminy miejsko-wiejskie: Urban-rural gminas:								
Poddębice	5194	5086	3903	3889	3885	3	15	22,6
w tym miasto	2	2	2	0	0	-	2	0,3
of which city								
Uniejów	1192	1174	640	632	620	6	8	9,1
w tym miasto	2	2	2	1	1	-	1	0,1
of which city								
Gminy wiejskie: Rural gminas:								
Dalików	1487	1479	708	707	704	2	1	13,1
Pęczniew	1911	1885	1128	1124	1122	1	4	14,7
Wartkowie	1530	1487	1096	1081	1078	-	15	10,5
Zadzim	2403	2380	1150	1144	1141	2	6	16,5
POWIAT SIERADZKI	27555	27019	18128	18060	17935	29	68	18,1
Gminy miejskie: Urban gminas:								
Sieradz	178	177	64	64	59	-	-	3,4
Gminy miejsko-wiejskie: Urban-rural gminas:								
Błaszki	1918	1876	1473	1473	1461	1	-	9,3
w tym miasto	-	-	-	-	-	-	-	-
of which city								
Warta	4796	4675	3460	3455	3443	1	5	18,5
w tym miasto	-	-	-	-	-	-	-	-
of which city								
Złoczew	2919	2870	1884	1882	1878	1	3	24,3
w tym miasto	23	22	4	2	2	-	3	1,6
of which city								
Gminy wiejskie: Rural gminas:								
Brąszewice	3745	3659	2876	2874	2874	-	2	34,4

TABL. 2 (52). WAŻNIEJSZE DANE O LEŚNICTWIE W 2004 R. (cd.)

Stan w dniu 31 XII

MAJOR DATA ON FORESTRY IN 2004 (cont.)

As of 31 XII

WYSZCZEGÓLNIENIE SPECIFICATION	Powierzchnia gruntów leśnych Forest land							Lesistość w % Forest cover in %
	ogółem grand total	w tym lasy of which forests	z ogółem publiczne of total public				własność gmin gmina owned	
			razem total	własność Skarbu Państwa owned by the State Treasury	w tym of which			
					w zarządzie Lasów Państwowych managed by State Forests	w zasobie Agencji Nieruchomości Rolnych in resources of Agricultural Property Agency		
w ha in ha								
PODREGION ŁÓDZKI (cd.) SUBREGION (cont.)								
POWIAT SIERADZKI (dok.) (cont.)								
Gminy wiejskie (dok.): Rural gminas (cont.):								
Brzeźnio	3015	2962	2939	1930	1911	15	9	23,0
Burzenin	2851	2826	994	977	940	5	17	23,8
Goszczanów	675	669	239	238	238	-	1	5,4
Klonowa	3100	3037	2560	2551	2551	-	10	31,8
Sieradz	3512	3431	2384	2363	2331	6	21	18,9
Wróblew	845	837	254	254	250	-	0	7,4
POWIAT WIELUŃSKI ...	22390	22073	13205	13145	13108	21	60	23,8
Gminy miejsko-wiejskie: Urban-rural gminas:								
Wieluń	1864	1821	1488	1457	1456	-	31	13,9
w tym miasto	30	30	30	-	-	-	30	1,8
of which city								
Gminy wiejskie: Rural gminas:								
Biała	255	255	16	14	11	-	3	3,4
Czarnożyły	1313	1278	1138	1138	1133	5	-	18,3
Konopnica	2109	2085	1262	1259	1253	6	3	25,1
Mokrsko	1450	1422	924	924	921	-	-	18,3
Osjaków	3689	3663	1455	1452	1444	3	3	36,4
Ostrówek	2584	2572	810	807	798	6	3	25,3
Państwów	3955	3899	2427	2427	2426	1	-	34,1
Skomlin	801	790	439	431	431	-	8	14,4
Wierzchlas	4370	4287	3246	3237	3235	-	9	36,0
POWIAT WIERUSZOWSKI	14758	14481	10698	10669	10536	52	29	25,1
Gminy miejsko-wiejskie: Urban-rural gminas:								
Wieruszów	2165	2143	1091	1088	1004	47	3	22,1
w tym miasto	29	29	16	15	3	-	1	4,8
of which city								
Gminy wiejskie: Rural gminas:								
Bolesławiec	1283	1261	1068	1067	1064	-	2	19,5
Czastary	1397	1364	1185	1185	1181	-	-	21,8
Galewice	5944	5822	4662	4640	4604	3	22	42,9
Lututów	872	864	365	365	363	1	-	11,5
Łubnice	654	653	83	80	79	-	3	10,7
Sokolniki	2444	2374	2245	2245	2242	1	-	29,7

TABL. 2 (52). WAŻNIEJSZE DANE O LEŚNICTWIE W 2004 R. (cd.)

Stan w dniu 31 XII

MAJOR DATA ON FORESTRY IN 2004 (cont.)

As of 31 XII

WYSZCZEGÓLNIENIE SPECIFICATION	Powierzchnia gruntów leśnych <i>Forest land</i>							Lesistość w % Forest cover in %
	ogółem <i>grand total</i>	w tym lasy <i>of which forests</i>	z ogółem publiczne <i>of total public</i>					
			razem <i>total</i>	własność Skarbu Państwa <i>owned by the State Treasury</i>	w tym <i>of which</i>		własność gmin <i>gmina owned</i>	
					w zarządzie Lasów Państwowych <i>managed by State Forests</i>	w zasobie Agencji Nieruchomości Rolnych <i>in resources of Agricultural Property Agency</i>		
w ha <i>in ha</i>								
PODREGION ŁÓDZKI (dok.) SUBREGION (cont.)								
POWIAT								
ZDUŃSKOWOLSKI	7605	7443	5740	5697	5625	18	42	20,2
Gminy miejskie: <i>Urban gminas:</i>								
Zduńska Wola	109	108	73	68	68	-	5	4,4
Gminy miejsko-wiejskie: <i>Urban-rural gminas:</i>								
Szadek	3342	3245	2943	2934	2918	2	9	21,4
w tym miasto	295	286	282	282	282	-	-	15,9
<i>of which city</i>								
Gminy wiejskie: <i>Rural gminas:</i>								
Zapolice	1207	1189	798	791	771	5	6	14,7
Zduńska Wola	2946	2901	1927	1905	1869	11	22	26,0
POWIAT ZGIERSKI	16119	15756	12077	11852	11818	24	226	18,5
Gminy miejskie: <i>Urban gminas:</i>								
Głowno	579	559	509	501	501	-	8	28,2
Ozorków	107	107	102	-	-	-	102	6,9
Zgierz	735	714	672	626	626	-	46	16,9
Gminy miejsko-wiejskie: <i>Urban-rural gminas:</i>								
Aleksandrów Łódzki ..	2965	2905	2277	2266	2255	7	11	25,1
w tym miasto	101	100	68	68	68	-	-	7,4
<i>of which city</i>								
Stryków	1810	1764	1473	1467	1463	4	6	11,2
w tym miasto	3	3	1	-	-	-	1	0,4
<i>of which city</i>								
Gminy wiejskie: <i>Rural gminas:</i>								
Głowno	1184	1170	620	620	619	1	-	11,2
Ozorków	1100	1082	792	780	778	1	12	11,4
Parzęczew	1691	1673	1059	1059	1049	10	0	16,1
Zgierz	5948	5784	4573	4533	4527	1	40	29,0
PODREGION PIOTRKOWSKO – – SKIERNIEWICKI ...	225624	221553	152098	151072	147158	656	1026	24,1
SUBREGION								
POWIAT								
BEŁCHATOWSKI	29173	28738	14590	14409	14123	144	182	29,7
Gminy miejskie: <i>Urban gminas:</i>								
Bełchatów	560	541	326	307	283	-	19	15,6

TABL. 2 (52). WAŻNIEJSZE DANE O LEŚNICTWIE W 2004 R. (cd.)

Stan w dniu 31 XII

MAJOR DATA ON FORESTRY IN 2004 (cont.)

As of 31 XII

WYSZCZEGÓLNIENIE SPECIFICATION	Powierzchnia gruntów leśnych Forest land							Lesistość w % Forest cover in %
	ogółem grand total	w tym lasy of which forests	z ogółem publiczne of total public					
			razem total	własność Skarbu Państwa owned by the State Treasury	w tym of which		własność gmin gmina owned	
					w zarządzie Lasów Państwowych managed by State Forests	w zasobie Agencji Nieruchomości Rolnych in resources of Agricultural Property Agency		
w ha in ha								
PODREGION PIOTRKOWSKO – – SKIERNIEWICKI (cd.) SUBREGION (cont.)								
POWIAT BEŁCHATOWSKI (dok.) (cont.)								
Gminy miejsko-wiejskie: Urban-rural gminas:								
Zelów	4440	4376	2382	2309	2275	14	73	26,0
w tym miasto	302	302	68	66	66	-	2	28,0
of which city								
Gminy wiejskie: Rural gminas:								
Bełchatów	6538	6449	3163	3152	3121	31	11	35,8
Drużbice	1943	1922	713	709	684	24	4	16,8
Kleszczów	2943	2851	2376	2314	2226	9	62	22,8
Kluki	7060	6958	3119	3109	3076	33	10	58,7
Rusiec	1806	1805	232	232	222	10	-	18,1
Szczerców	3884	3837	2280	2278	2237	23	3	29,8
POWIAT ŁOWICKI	9407	9234	5082	4955	4509	35	127	9,4
Gminy miejskie: Urban gminas:								
Łowicz	144	138	116	-	-	-	116	5,9
Gminy wiejskie: Rural gminas:								
Bielawy	2489	2417	2154	2148	2142	6	6	14,7
Chańsko	94	94	-	-	-	-	-	1,3
Domaniewice	1265	1254	422	417	414	3	5	14,5
Kiernozia	275	270	218	218	218	-	-	3,5
Kocierzew Południowy	185	185	2	2	2	-	-	2,0
Łowicz	1245	1231	486	486	481	5	-	9,2
Łyszkowice	1829	1816	535	535	110	14	-	17,0
Nieborów	1719	1669	1137	1137	1130	7	-	16,2
Zduny	162	162	11	11	11	-	-	1,3
POWIAT OPOCZYŃSKI	31598	31149	19784	19770	19360	78	14	30,0
Gminy miejsko-wiejskie: Urban-rural gminas:								
Drzewica	3877	3835	1810	1810	1805	1	-	32,4
w tym miasto	24	24	5	5	5	-	-	5,0
of which city								
Opczno	3945	3879	2317	2317	2294	5	-	20,4
w tym miasto	60	60	1	1	-	-	-	2,5
of which city								

TABL. 2 (52). WAŻNIEJSZE DANE O LEŚNICTWIE W 2004 R. (cd.)

Stan w dniu 31 XII

MAJOR DATA ON FORESTRY IN 2004 (cont.)

As of 31 XII

WYSZCZEGÓLNIENIE SPECIFICATION	Powierzchnia gruntów leśnych Forest land							Lesistość w % Forest cover in %
	ogółem grand total	w tym lasy of which forests	z ogółem publiczne of total public					
			razem total	własność Skarbu Państwa owned by the State Treasury	w tym of which		własność gmin gmina owned	
					w zarządzie Lasów Państwowych managed by State Forests	w zasobie Agencji Nieruchomości Rolnych in resources of Agricultural Property Agency		
w ha in ha								
PODREGION PIOTRKOWSKO – – SKIERNIEWICKI (cd.) SUBREGION (cont.)								
POWIAT OPOCZYŃSKI (dok.) (cont.)								
Gminy wiejskie: Rural gminas:								
Białaczów	4674	4605	2906	2904	2826	6	3	40,2
Mniszków	4105	4027	3313	3311	3257	15	2	32,5
Paradyż	1238	1235	346	346	306	7	-	15,1
Poświętne	8140	7995	5774	5772	5760	1	3	56,8
Sławno	2308	2292	1257	1251	1198	7	6	17,8
Zarnów	3310	3282	2060	2060	1915	36	-	23,3
POWIAT PAJĘCZAŃSKI...	19922	19677	10479	10409	10229	54	70	24,5
Gminy miejsko-wiejskie: Urban-rural gminas:								
Działoszyń	3406	3391	1011	967	949	4	43	28,1
w tym miasto	15	15	13	11	11	-	2	3,0
of which city								
Pajęczno	3153	3103	2289	2279	2266	5	10	27,4
w tym miasto	639	630	499	499	499	-	-	31,2
of which city								
Gminy wiejskie: Rural gminas:								
Kielczygłów	1631	1619	666	653	652	1	13	18,0
Nowa Brzeźnica	5668	5589	3336	3336	3225	25	-	41,1
Rząśnia	1004	995	312	312	309	-	-	11,5
Siemkowice	2912	2865	1536	1534	1527	1	3	29,4
Strzelce Wielkie	727	710	594	594	590	2	-	9,1
Sulmierzyce	1421	1406	735	734	711	16	-	17,0
POWIAT PIOTRKOWSKI	34486	33892	24278	24100	23611	122	177	23,7
Gminy miejsko-wiejskie: Urban-rural gminas:								
Sulejów	8089	7931	6525	6409	6255	3	117	41,9
w tym miasto	773	766	695	584	449	-	111	29,2
of which city								
Gminy wiejskie: Rural gminas:								
Aleksandrów	4817	4750	3174	3154	3085	27	20	33,0
Czarnocin	498	498	21	21	21	-	-	6,8
Gorzkowice	1569	1550	871	871	820	11	-	15,2
Grabica	1252	1242	445	418	408	3	28	9,8
Łęki Szlacheckie	3076	3047	1714	1714	1623	20	-	28,1
Moszczenica	1355	1327	879	879	879	-	-	11,9
Ręczno	3467	3397	2823	2823	2515	2	-	38,1
Rozprza	4355	4260	3317	3317	3261	12	-	26,2
Wola Krzysztoporska	1763	1745	970	960	915	40	10	10,2
Wolbórz	4244	4146	3538	3535	3530	4	3	27,4

TABL. 2 (52). WAŻNIEJSZE DANE O LEŚNICTWIE W 2004 R. (cd.)

Stan w dniu 31 XII

MAJOR DATA ON FORESTRY IN 2004 (cont.)

As of 31 XII

WYSZCZEGÓLNIENIE SPECIFICATION	Powierzchnia gruntów leśnych Forest land							Lesistość w % Forest cover in %
	ogółem grand total	w tym lasy of which forests	z ogółem publiczne of total public				własność gmin gmina owned	
			razem total	własność Skarbu Państwa owned by the State Treasury	w tym of which			
					w zarządzie Lasów Państwowych managed by State Forests	w zasobie Agencji Nieruchomości Rolnych in resources of Agricultural Property Agency		
w ha in ha								
PODREGION PIOTRKOWSKO – – SKIERNIEWICKI (cd.) SUBREGION (cont.)								
POWIAT RADOMSZCZAŃSKI	44075	43221	32888	32610	32444	166	278	30,0
Gminy miejskie: Urban gminas:								
Radomsko	164	162	51	51	51	-	-	3,2
Gminy miejsko-wiejskie: Urban-rural gminas:								
Kamieński	3412	3371	2407	2354	2339	15	53	35,2
w tym miasto	180	180	29	-	-	-	29	15,0
of which city								
Przedbórz	10489	10228	9269	9259	9224	35	10	53,8
w tym miasto	24	24	-	-	-	-	-	3,9
of which city								
Gminy wiejskie: Rural gminas:								
Dobryczyce	878	877	266	266	257	9	-	17,2
Gidle	3993	3911	2897	2894	2883	11	3	33,6
Gomunice	2115	2080	1233	1211	1182	29	22	33,2
Kobiele Wielkie	3185	3125	2258	2258	2250	8	-	30,7
Kodrąb	1882	1861	1044	906	905	1	139	17,6
Lgota Wielka	439	439	97	72	71	1	24	7,0
Ładzice	1546	1524	803	789	787	2	14	18,4
Masłowice	1905	1884	1125	1125	1099	26	-	16,2
Radomsko	3651	3559	3235	3235	3233	2	-	41,7
Wielgomłynny	2702	2650	2032	2032	2016	16	-	21,5
Żytno	7715	7550	6172	6159	6148	11	13	38,2
POWIAT RAWSKI	7156	7051	4199	4195	4139	8	4	10,9
Gminy miejskie: Urban gminas:								
Rawa Mazowiecka	31	31	11	10	10	-	1	2,2
Gminy miejsko-wiejskie: Urban-rural gminas:								
Biała Rawska	2056	2027	1221	1221	1219	2	-	9,7
w tym miasto	18	18	6	6	6	-	-	1,8
of which city								
Gminy wiejskie: Rural gminas:								
Cielądz	1508	1489	818	818	815	3	-	15,9
Rawa Mazowiecka	2557	2507	1632	1632	1581	3	-	15,3
Regnów	306	305	102	101	101	-	1	6,7
Sadkowie	699	692	416	413	413	-	3	5,7

TABL. 2 (52). WAŻNIEJSZE DANE O LEŚNICTWIE W 2004 R. (dok.)

Stan w dniu 31 XII

MAJOR DATA ON FORESTRY IN 2004 (cont.)

As of 31 XII

WYSZCZEGÓLNIENIE SPECIFICATION	Powierzchnia gruntów leśnych Forest land							Lesistość w % Forest cover in %
	ogółem grand total	w tym lasy of which forests	z ogółem publiczne of total public					
			razem total	własność Skarbu Państwa owned by the State Treasury	w tym of which		własność gmin gmina owned	
					w zarządzie Lasów Państwowych managed by the State Forests	w zasobie Agencji Nieruchomości Rolnych in resources of Agricultural Property Agency		
w ha in ha								
PODREGION PIOTRKOWSKO – – SKIERNIEWICKI (dok.) SUBREGION (cont.)								
POWIAT SKIERNIEWICKI	16065	15704	11931	11869	10248	41	62	20,8
Gminy wiejskie: Rural gminas:								
Bolimów	3879	3779	3050	3033	3028	5	17	33,7
Głuchów	1385	1356	1005	1005	-	-	-	12,2
Godzianów	297	297	28	24	21	3	4	6,7
Kowiesy	1922	1885	1540	1538	1537	1	2	22,0
Lipce Reymontowskie	744	739	573	571	10	4	2	17,3
Maków	2185	2130	1361	1329	1321	8	32	25,7
Nowy Kawęczyn	1745	1717	1205	1205	1199	6	-	16,4
Skierniewice	3792	3685	3168	3163	3131	14	5	28,0
Słupia	116	116	-	-	-	-	-	2,8
POWIAT TOMASZOWSKI	32237	31424	27472	27367	27107	8	105	30,6
Gminy miejskie: Urban gminas:								
Tomaszów Mazowiec- ki	477	453	404	404	404	-	-	11,0
Gminy wiejskie: Rural gminas:								
Będków	452	452	107	99	99	-	9	7,8
Budziszewice	246	245	170	168	168	-	2	8,1
Czerniewice	3738	3671	2853	2846	2846	-	7	28,7
Inowódz	5816	5684	4871	4826	4825	1	45	58,0
Lubochnia	7260	7018	7105	7105	7094	-	-	53,3
Rokiciny	1308	1287	983	983	983	-	-	14,2
Rzeczyca	1898	1853	1543	1540	1540	-	3	17,1
Tomaszów Mazowiec- ki	6672	6478	6209	6209	6137	1	-	42,8
Ujazd	3220	3140	2810	2278	2736	-	32	32,4
Żelechlinek	1151	1145	418	410	277	6	8	12,4
MIASTA NA PRAWACH POWIATU: CITIES WITH POWIAT STATUS:								
Piotrków Trybunalski	1414	1372	1373	1370	1370	-	3	20,4
Skierniewice	92	92	23	18	17,6	-	6	2,8
PODREGION M. ŁÓDŹ SUBREGION	2876	2829	1742	251	206	6	1492	9,6
MIASTO NA PRAWACH POWIATU: CITY WITH POWIAT STATUS:								
Łódź	2876	2829	1742	251	206	6	1492	9,6

TABL. 3 (53). **GRUNTY NIELEŚNE ZALESIONE I PRZEZNACZONE DO ZALESIENIA W 2004 R.**
Stan w dniu 31 XII
NON-FOREST LAND AFFORESTED AND DESIGNATED FOR AFFORESTATION IN 2004
As of 31 XII

WYSZCZEGÓLNIENIE SPECIFICATION	Zalesienia gruntów nieleśnych <i>Afforestations non-forest land</i>		Powierzchnia gruntów nieleśnych przeznaczonych do zalesienia <i>Non-forest land designated for afforestation</i>	
	publiczne <i>public</i>	prywatne <i>private</i>	ogółem <i>total</i>	w tym Lasy Państwowe <i>of which State Forests</i>
	w ha		in ha	
WOJEWÓDZTWO..... VOIVODSHIP	187,0	304,1	83,7	83,7
miasta	10,8	5,0	-	-
<i>urban areas</i>				
wieś	176,2	299,1	83,7	83,7
<i>rural areas</i>				
PODREGION ŁÓDZKI SUBREGION	80,8	93,7	34,2	34,2
POWIAT BRZEZIŃSKI	1,8	2,3	2,5	2,5
Gminy miejskie: <i>Urban gminas:</i>				
Brzeziny	-	-	-	-
Gminy wiejskie: <i>Rural gminas:</i>				
Brzeziny	1,8	0,4	2,5	2,5
Dmosin	-	1,9	-	-
Jeżów	-	-	-	-
Rogów	-	-	-	-
POWIAT KUTNOWSKI.....	0,6	0,8	-	-
Gminy miejskie: <i>Urban gminas:</i>				
Kutno	-	-	-	-
Gminy miejsko-wiejskie: <i>Urban-rural gminas:</i>				
Krośniewice	-	-	-	-
w tym miasto	-	-	-	-
<i>of which city</i>				
Żychlin	-	-	-	-
w tym miasto	-	-	-	-
<i>of which city</i>				
Gminy wiejskie: <i>Rural gminas:</i>				
Bedno	-	-	-	-
Dąbrowice	-	-	-	-
Krzyżanów	-	-	-	-
Kutno	-	0,8	-	-
Łanięta	-	-	-	-
Nowe Ostrowy	-	-	-	-
Oporów	-	-	-	-
Strzelce	0,6	-	-	-
POWIAT ŁASKI.....	10,3	20,3	-	-
Gminy miejsko-wiejskie: <i>Urban-rural gminas:</i>				
Łask	5,5	3,9	-	-
w tym miasto	2,6	-	-	-
<i>of which city</i>				
Gminy wiejskie: <i>Rural gminas:</i>				
Buczek	-	-	-	-
Sędziejowice	4,5	-	-	-
Widawa	-	16,4	-	-
Wodzierady	0,3	-	-	-

TABL. 3 (53). GRUNTY NIELEŚNE ZALESIONE I PRZEZNACZONE DO ZALESIENIA W 2004 R. (cd.)

Stan w dniu 31 XII

NON-FOREST LAND AFFORESTED AND DESIGNATED FOR AFFORESTATION IN 2004 (cont.)

As of 31 XII

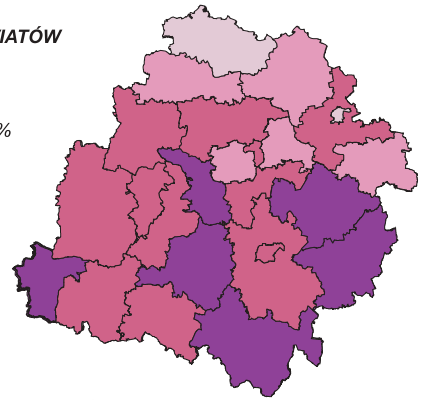
WYSZCZEGÓLNIENIE SPECIFICATION	Zalesienia gruntów nieleśnych <i>Afforestations non-forest land</i>		Powierzchnia gruntów nieleśnych przeznaczonych do zalesienia <i>Non-forest land designated for afforestation</i>	
	publiczne <i>public</i>	prywatne <i>private</i>	ogółem <i>total</i>	w tym Lasy Państwowe <i>of which State Forests</i>
	w ha		in ha	
PODREGION ŁÓDZKI (cd.) SUBREGION (cont.)				
POWIAT ŁĘCZYCKI	10,6	7,9	-	-
Gminy miejskie: <i>Urban gminas:</i>				
Łęczycza	-	-	-	-
Gminy wiejskie: <i>Rural gminas:</i>				
Daszyna	-	-	-	-
Góra Świętej Małgorzaty	-	-	-	-
Grabów	-	-	-	-
Łęczycza	10,6	2,2	-	-
Piątek	-	1,0	-	-
Świnice Warckie	-	4,7	-	-
Witonia	-	-	-	-
POWIAT ŁÓDZKI WSCHODNI	1,9	-	0,1	0,1
Gminy miejsko-wiejskie: <i>Urban-rural gminas:</i>				
Koluszki	0,7	-	-	-
w tym miasto	-	-	-	-
<i>of which city</i>				
Tuszyn	-	-	-	-
w tym miasto	-	-	-	-
<i>of which city</i>				
Gminy wiejskie: <i>Rural gminas:</i>				
Andrespol	-	-	-	-
Brójce	-	-	-	-
Nowosolna	0,8	-	0,1	0,1
Rzgów	0,4	-	-	-
POWIAT PABIANICKI	11,6	1,0	2,1	2,1
Gminy miejskie: <i>Urban gminas:</i>				
Konstantynów Łódzki	-	-	-	-
Pabianice	-	-	-	-
Gminy wiejskie: <i>Rural gminas:</i>				
Dłutów	-	-	-	-
Dobroń	-	-	-	-
Ksawerów	-	-	-	-
Lutomiersk	7,7	-	2,1	2,1
Pabianice	3,9	1,0	-	-
POWIAT PODDĘBICKI	2,2	4,5	1,3	1,3
Gminy miejsko-wiejskie: <i>Urban-rural gminas:</i>				
Poddębice	2,0	-	1,3	1,3
w tym miasto	-	-	-	-
<i>of which city</i>				

LESISTOŚĆ W 2004 R.
FOREST COVER IN 2004

WEDŁUG POWIATÓW
BY POWIAT

Lesistość w %
Forest cover in %

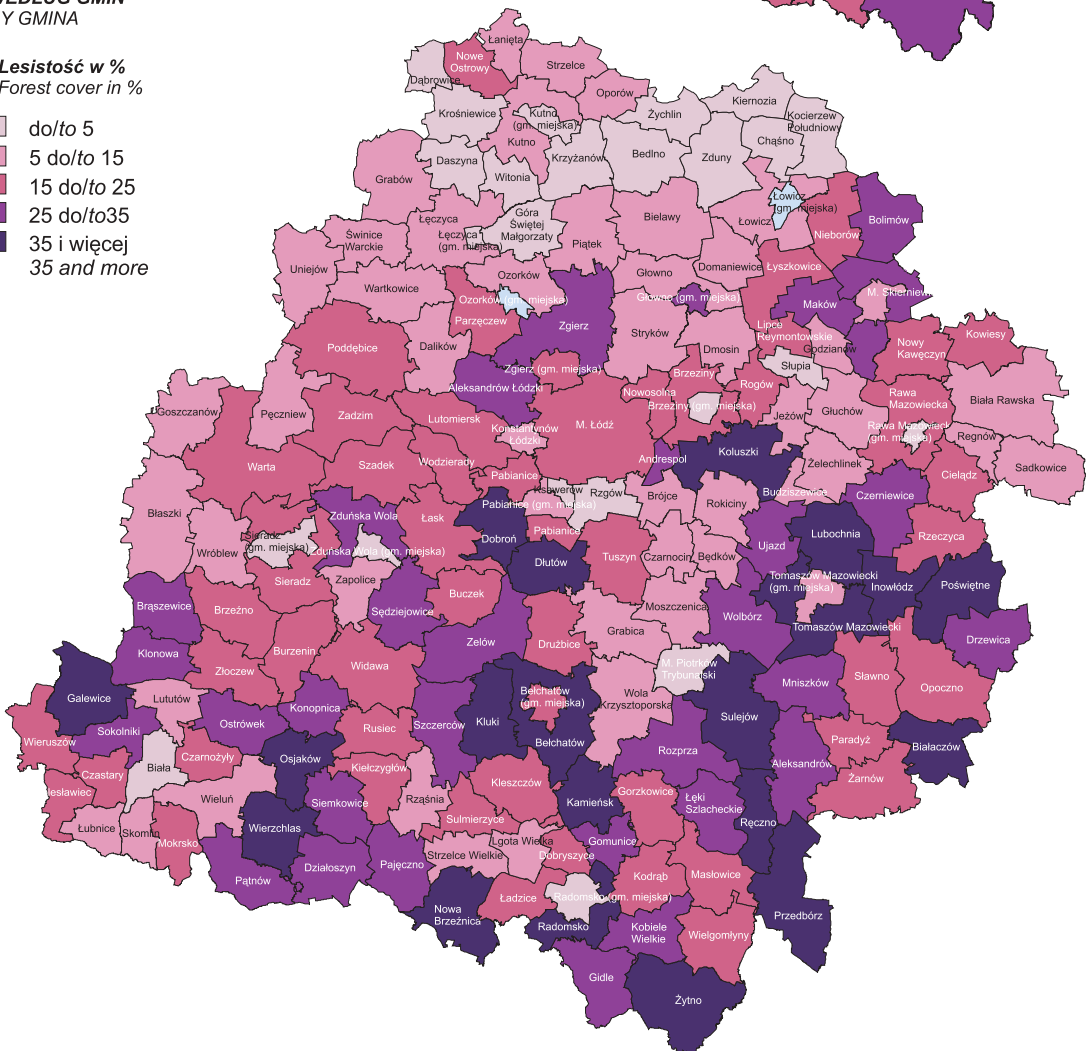
- do/to 5
- 5 do/to 15
- 15 do/to 25
- 25 do/to 35



WEDŁUG GMIN
BY GMINA

Lesistość w %
Forest cover in %

- do/to 5
- 5 do/to 15
- 15 do/to 25
- 25 do/to 35
- 35 i więcej
 35 and more

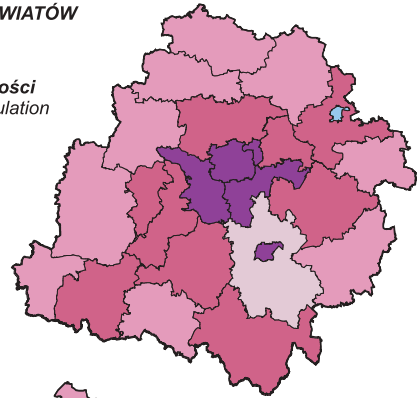


**PODMIOTY GOSPODARKI NARODOWEJ ZAREJESTROWANE
W REJESTRZE REGON NA 1000 LUDNOŚCI W 2004 R.**
*ENTITIES OF THE NATIONAL ECONOMY IN THE REGON REGISTER
PER 1000 POPULATION IN 2004*

Stan w dniu 31 XII
As of 31 XII

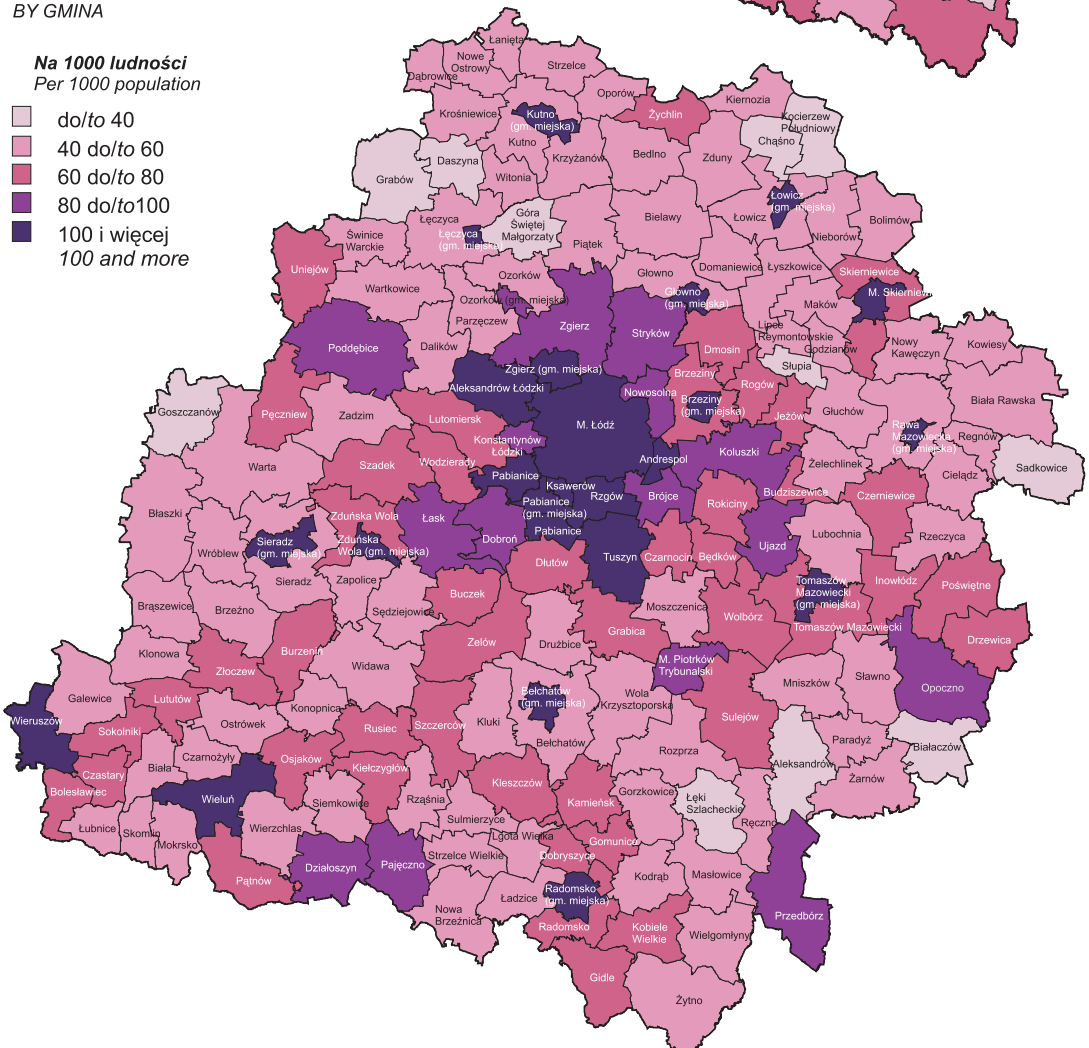
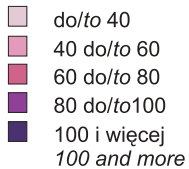
WEDŁUG POWIATÓW
BY POWIAT

Na 1000 ludności
Per 1000 population



WEDŁUG GMIN
BY GMINA

Na 1000 ludności
Per 1000 population



TABL. 3 (53). GRUNTY NIELEŚNE ZALESIONE I PRZEZNACZONE DO ZALESIENIA W 2004 R. (cd.)

Stan w dniu 31 XII

NON-FOREST LAND AFFORESTED AND DESIGNATED FOR AFFORESTATION IN 2004 (cont.)

As of 31 XII

WYSZCZEGÓLNIENIE SPECIFICATION	Zalesienia gruntów nieleśnych <i>Afforestations non-forest land</i>		Powierzchnia gruntów nieleśnych przeznaczonych do zalesienia <i>Non-forest land designated for afforestation</i>	
	publiczne <i>public</i>	prywatne <i>private</i>	ogółem <i>total</i>	w tym Lasy Państwowe <i>of which State Forests</i>
	w ha		in ha	
PODREGION				
ŁÓDZKI (cd.)				
SUBREGION (cont.)				
POWIAT PODDĘBICKI (dok.) (cont.)				
Gminy miejsko-wiejskie (dok.): <i>Urban-rural gminas (cont.):</i>				
Uniejów	-	-	-	-
w tym miasto	-	-	-	-
<i>of which city</i>				
Gminy wiejskie: <i>Rural gminas:</i>				
Dalików	-	-	-	-
Pęczniew	-	0,2	-	-
Wartkowie	-	2,6	-	-
Zadzim	0,2	1,7	-	-
POWIAT SIERADZKI	2,0	31,1	12,8	12,8
Gminy miejskie: <i>Urban gminas:</i>				
Sieradz	-	1,3	-	-
Gminy miejsko-wiejskie: <i>Urban-rural gminas:</i>				
Błaszki	-	1,4	-	-
w tym miasto	-	-	-	-
<i>of which city</i>				
Warta	2,0	3,6	12,8	12,8
w tym miasto	-	-	-	-
<i>of which city</i>				
Złoczew	-	2,4	-	-
w tym miasto	-	-	-	-
<i>of which city</i>				
Gminy wiejskie: <i>Rural gminas:</i>				
Brąszewice	-	4,2	-	-
Brzeźnio	-	3,7	-	-
Burzenin	-	6,9	-	-
Goszczanów	-	0,7	-	-
Klonowa	-	1,4	-	-
Sieradz	-	4,3	-	-
Wróblew	-	1,2	-	-
POWIAT WIELUŃSKI	8,4	9,2	-	-
Gminy miejsko-wiejskie: <i>Urban-rural gminas:</i>				
Wieluń	0,1	-	-	-
w tym miasto	-	-	-	-
<i>of which city</i>				
Gminy wiejskie: <i>Rural gminas:</i>				
Biała	-	-	-	-
Czarnożyły	-	-	-	-

TABL. 3 (53). GRUNTY NIELEŚNE ZALESIONE I PRZEZNACZONE DO ZALESIENIA W 2004 R. (cd.)

Stan w dniu 31 XII

NON-FOREST LAND AFFORESTED AND DESIGNATED FOR AFFORESTATION IN 2004 (cont.)

As of 31 XII

WYSZCZEGÓLNIENIE SPECIFICATION	Zalesienia gruntów nieleśnych <i>Afforestations non-forest land</i>		Powierzchnia gruntów nieleśnych przeznaczonych do zalesienia <i>Non-forest land designated for afforestation</i>	
	publiczne <i>public</i>	prywatne <i>private</i>	ogółem <i>total</i>	w tym Lasy Państwowe <i>of which State Forests</i>
	w ha		in ha	
PODREGION ŁÓDZKI (cd.) SUBREGION (cont.)				
POWIAT WIELUŃSKI (dok.) (cont.)				
Gminy wiejskie (dok.): <i>Rural gminas (cont.):</i>				
Konopnica	-	2,6	-	-
Mokrsko	-	-	-	-
Osjaków	1,5	0,6	-	-
Ostrówek	1,1	1,1	-	-
Pątnów	2,6	-	-	-
Skomlin	-	0,4	-	-
Wierzchlas	3,1	4,5	-	-
POWIAT WIERUSZOWSKI	15,3	3,9	10,5	10,5
Gminy miejsko-wiejskie: <i>Urban-rural gminas:</i>				
Wieruszów	2,0	0,6	-	-
w tym miasto	-	-	-	-
<i>of which city</i>				
Gminy wiejskie: <i>Rural gminas:</i>				
Bolesławiec	2,5	2,0	0,6	0,6
Czastary	1,6	-	0,9	0,9
Galewice	6,7	1,3	8,0	8,0
Lututów	-	-	-	-
Łubnice	-	-	-	-
Sokolniki	2,3	-	1,1	1,1
POWIAT ZDUŃSKOWOLSKI	1,9	11,7	4,9	4,9
Gminy miejskie: <i>Urban gminas:</i>				
Zduńska Wola	-	-	-	-
Gminy miejsko-wiejskie: <i>Urban-rural gminas:</i>				
Szadek	1,7	1,5	4,9	4,9
w tym miasto	-	-	-	-
<i>of which city</i>				
Gminy wiejskie: <i>Rural gminas:</i>				
Zapolice	-	9,2	-	-
Zduńska Wola	0,2	1,0	-	-
POWIAT ZGIERSKI	14,2	1,0	-	-
Gminy miejskie: <i>Urban gminas:</i>				
Głowno	-	-	-	-
Ozorków	-	-	-	-
Zgierz	8,2	-	-	-

TABL. 3 (53). GRUNTY NIELEŚNE ZALESIONE I PRZEZNACZONE DO ZALESIENIA W 2004 R. (cd.)

Stan w dniu 31 XII

NON-FOREST LAND AFFORESTED AND DESIGNATED FOR AFFORESTATION IN 2004 (cont.)

As of 31 XII

WYSZCZEGÓLNIENIE SPECIFICATION	Zalesienia gruntów nieleśnych <i>Afforestations non-forest land</i>		Powierzchnia gruntów nieleśnych przeznaczonych do zalesienia <i>Non-forest land designated for afforestation</i>	
	publiczne <i>public</i>	prywatne <i>private</i>	ogółem <i>total</i>	w tym Lasy Państwowe <i>of which State Forests</i>
	w ha		in ha	
PODREGION ŁÓDZKI (dok.) SUBREGION (cont.)				
POWIAT ZGIERSKI (dok.) (cont.)				
Gminy miejsko-wiejskie: <i>Urban-rural gminas:</i>				
Aleksandrów Łódzki	-	0,7	-	-
w tym miasto	-	-	-	-
<i>of which city</i>				
Stryków	4,4	-	-	-
w tym miasto	-	-	-	-
<i>of which city</i>				
Gminy wiejskie: <i>Rural gminas:</i>				
Głowno	-	-	-	-
Ozorków	-	-	-	-
Parzęczew	-	-	-	-
Zgierz	1,6	0,3	-	-
PODREGION PIOTRKOWSKO – – SKIERNIEWICKI	106,2	210,4	49,6	49,6
SUBREGION				
POWIAT BEŁCHATOWSKI	5,0	14,6	-	-
Gminy miejskie: <i>Urban gminas:</i>				
Bełchatów	-	-	-	-
Gminy miejsko-wiejskie: <i>Urban-rural gminas:</i>				
Zelów	0,1	5,3	-	-
w tym miasto	-	-	-	-
<i>of which city</i>				
Gminy wiejskie: <i>Rural gminas:</i>				
Bełchatów	-	3,2	-	-
Drużbice	-	-	-	-
Kleszczów	2,1	-	-	-
Kłuki	2,3	3,3	-	-
Rusiec	-	-	-	-
Szczerców	0,5	2,8	-	-
POWIAT ŁOWICKI	0,1	20,9	-	-
Gminy miejskie: <i>Urban gminas:</i>				
Łowicz	-	-	-	-
Gminy wiejskie: <i>Rural gminas:</i>				
Bielawy	0,1	-	-	-
Chąšno	-	-	-	-
Domaniewice	-	3,9	-	-
Kiernoza	-	-	-	-

TABL. 3 (53). GRUNTY NIELEŚNE ZALESIONE I PRZEZNACZONE DO ZALESIENIA W 2004 R. (cd.)

Stan w dniu 31 XII

NON-FOREST LAND AFFORESTED AND DESIGNATED FOR AFFORESTATION IN 2004 (cont.)

As of 31 XII

WYSZCZEGÓLNIENIE SPECIFICATION	Zalesienia gruntów nieleśnych <i>Afforestations non-forest land</i>		Powierzchnia gruntów nieleśnych przeznaczonych do zalesienia <i>Non-forest land designated for afforestation</i>	
	publiczne <i>public</i>	prywatne <i>private</i>	ogółem <i>total</i>	w tym Lasy Państwowe <i>of which State Forests</i>
	w ha		in ha	
PODREGION PIOTRKOWSKO – – SKIERNIEWICKI (cd.) SUBREGION (cont.)				
POWIAT ŁOWICKI (dok.) (cont.)				
Gminy wiejskie (dok.): <i>Rural gminas (cont.):</i>				
Kocierzew				
Południowy	-	-	-	-
Łowicz	-	1,4	-	-
Łyszkowice	-	7,2	-	-
Nieborów	-	8,4	-	-
Zduny	-	-	-	-
POWIAT OPOCZYŃSKI	6,4	-	22,4	22,4
Gminy miejsko-wiejskie: <i>Urban-rural gminas:</i>				
Drzewica	-	-	4,3	4,3
w tym miasto	-	-	-	-
<i>of which city</i>				
Opoczno	-	-	0,9	0,9
w tym miasto	-	-	-	-
<i>of which city</i>				
Gminy wiejskie: <i>Rural gminas:</i>				
Białaczów	-	-	8,8	8,8
Mniszków	-	-	4,3	4,3
Paradyż	-	-	0,6	0,6
Poświętne	4,0	-	0,8	0,8
Sławno	0,2	-	0,7	0,7
Żarnów	2,2	-	2,0	2,0
POWIAT PAJĘCZAŃSKI	27,0	13,7	0,9	0,9
Gminy miejsko-wiejskie: <i>Urban-rural gminas:</i>				
Działoszyn	0,6	2,6	-	-
w tym miasto	-	-	-	-
<i>of which city</i>				
Pajęczno	-	-	-	-
w tym miasto	-	-	-	-
<i>of which city</i>				
Gminy wiejskie: <i>Rural gminas:</i>				
Kielczygłów	1,8	-	-	-
Nowa Brzeźnica	19,7	0,1	-	-
Rząśnia	0,6	-	-	-
Siemkowice	4,3	-	0,9	0,9
Strzelce Wielkie	-	11,0	-	-
Sulmierzyce	-	-	-	-
POWIAT PIOTRKOWSKI	3,6	26,4	3,1	3,1
Gminy miejsko-wiejskie: <i>Urban-rural gminas:</i>				
Sulejów	-	1,5	-	-
w tym miasto	-	-	-	-
<i>of which city</i>				

TABL. 3 (53). GRUNTY NIELEŚNE ZALESIONE I PRZEZNACZONE DO ZALESIENIA W 2004 R. (cd.)

Stan w dniu 31 XII

NON-FOREST LAND AFFORESTED AND DESIGNATED FOR AFFORESTATION IN 2004 (cont.)

As of 31 XII

WYSZCZEGÓLNIENIE SPECIFICATION	Zalesienia gruntów nieleśnych <i>Afforestations non-forest land</i>		Powierzchnia gruntów nieleśnych przeznaczonych do zalesienia <i>Non-forest land designated for afforestation</i>	
	publiczne <i>public</i>	prywatne <i>private</i>	ogółem <i>total</i>	w tym Lasy Państwowe <i>of which State Forests</i>
	w ha		in ha	
PODREGION PIOTRKOWSKO – – SKIERNIEWICKI (cd.) SUBREGION (cont.)				
POWIAT PIOTRKOWSKI (dok.) (cont.)				
Gminy wiejskie: <i>Rural gminas:</i>				
Aleksandrów	0,7	10,3	3,1	3,1
Czarnocin	-	-	-	-
Gorzkowice	-	-	-	-
Grabica	-	-	-	-
Łęki Szlacheckie	-	4,1	-	-
Moszczenica	-	-	-	-
Ręczno	2,8	-	-	-
Rozprza	-	10,5	-	-
Wola Krzysztoporska	0,1	-	-	-
Wolbórz	-	-	-	-
POWIAT RADOMSZCZAŃSKI	53,4	109,0	4,4	4,4
Gminy miejskie: <i>Urban gminas:</i>				
Radomsko	1,8	-	-	-
Gminy miejsko-wiejskie: <i>Urban-rural gminas:</i>				
Kamieński	18,0	10,0	-	-
w tym miasto	-	3,0	-	-
of which city				
Przedbórz	-	6,0	-	-
w tym miasto	-	2,0	-	-
of which city				
Gminy wiejskie: <i>Rural gminas:</i>				
Dobryczyce	-	16,0	-	-
Gidle	15,0	5,0	2,4	2,4
Gomunice	2,7	8,0	-	-
Kobiele Wielkie	6,2	2,0	-	-
Kodrąb	1,0	12,0	-	-
Lgota Wielka	-	3,0	-	-
Ładzice	-	10,0	-	-
Masłowice	-	12,0	-	-
Radomsko	2,9	2,0	-	-
Wielgomłynny	0,7	6,0	-	-
Zytno	5,1	17,0	2,0	2,0
POWIAT RAWSKI	2,0	15,8	-	-
Gminy miejskie: <i>Urban gminas:</i>				
Rawa Mazowiecka	-	-	-	-
Gminy miejsko-wiejskie: <i>Urban-rural gminas:</i>				
Biała Rawska	-	-	-	-
w tym miasto	-	-	-	-
of which city				

TABL. 3 (53). GRUNTY NIELEŚNE ZALESIONE I PRZEZNACZONE DO ZALESIENIA W 2004 R. (dok.)

Stan w dniu 31 XII

NON-FOREST LAND AFFORESTED AND DESIGNATED FOR AFFORESTATION IN 2004 (cont.)

As of 31 XII

WYSZCZEGÓLNIENIE SPECIFICATION	Zalesienia gruntów nieleśnych <i>Afforestations non-forest land</i>		Powierzchnia gruntów nieleśnych przeznaczonych do zalesienia <i>Non-forest land designated for afforestation</i>	
	publiczne <i>public</i>	prywatne <i>private</i>	ogółem <i>total</i>	w tym Lasy Państwowe <i>of which State Forests</i>
	w ha		in ha	
PODREGION PIOTRKOWSKO – – SKIERNIEWICKI (dok.) SUBREGION (cont.)				
POWIAT RAWSKI (dok.) (cont.)				
Gminy wiejskie: <i>Rural gminas:</i>				
Cielądz	-	-	-	-
Rawa Mazowiecka	2,0	14,4	-	-
Regnów	-	1,4	-	-
Sadkowie	-	-	-	-
POWIAT SKIERNIEWICKI	6,1	2,2	-	-
Gminy wiejskie: <i>Rural gminas:</i>				
Bolimów	-	1,2	-	-
Głuchów	-	-	-	-
Godzianów	-	0,7	-	-
Kowiesy	-	-	-	-
Lipce Reymontowskie	-	-	-	-
Maków	1,1	-	-	-
Nowy Kawęczyn	3,6	-	-	-
Skierniewice	1,4	0,3	-	-
Słupia	-	-	-	-
POWIAT TOMASZOWSKI	2,6	7,8	18,8	18,8
Gminy miejskie: <i>Urban gminas:</i>				
Tomaszów Mazowiecki	-	-	-	-
Gminy wiejskie: <i>Rural gminas:</i>				
Będków	-	-	-	-
Budziszewice	-	-	-	-
Czerniewice	-	-	-	-
Inowódz	-	-	11,8	11,8
Lubochnia	-	-	-	-
Rokiciny	0,2	-	0,5	0,5
Rzeczyca	-	-	-	-
Tomaszów Mazowiecki	2,4	-	4,2	4,2
Ujazd	-	7,8	2,4	2,4
Żelechinek	-	-	-	-
MIASTA NA PRAWACH POWIATU: CITIES WITH POWIAT STATUS:				
Piotrków Trybunalski	-	-	-	-
Skierniewice	-	-	-	-
PODREGION M. ŁÓDŹ	-	-	-	-
SUBREGION				
MIASTO NA PRAWACH POWIATU: CITY WITH POWIAT STATUS:				
Łódź	-	-	-	-

TABL. 4 (54). **LASY NIESTANOWIĄCE WŁASNOŚCI SKARBU PAŃSTWA W 2004 R.**
Stan w dniu 31 XII
FORESTS NON OWNED BY THE STATE TREASURY IN 2004
As of 31 XII

WYSZCZEGÓLNIENIE SPECIFICATION	Powierzchnia gruntów leśnych Forest land				Lasy ochronne w % ogółem gruntów leśnych Protective forests in % of total forests land
	ogółem total	w tym of which			
		osób fizycznych natural persons	wspólnot gruntowych land co- operatives	gmin gminas	
w ha		in ha			
WOJEWÓDZTWO VOIVODSHIP	124608	114379	6203	3127	1,4
Podregion łódzki Subregion	47431	45126	1363	609	0,0
Powiaty: Powiats:					
brzeziński	1213	1206	-	4	-
kutnowski	436	399	2	19	-
łaski	5949	5540	375	13	0,0
łęczycki	1187	1163	11	-	-
łódzki wschodni	2061	1807	134	71	-
pabianicki	2440	2325	50	31	-
poddębicki	5142	4864	202	48	-
sieradzki	9495	9320	86	68	-
wieluński	9245	8725	455	60	-
wieruszowski	4089	3987	-	29	0,2
zduńskowolski	1907	1817	38	42	-
zgierski	4268	3972	10	226	-
Podregion piotrkowsko- -skierniewicki	74552	68233	4840	1026	0,3
Subregion					
Powiaty: Powiats:					
bełchatowski	14765	13707	844	182	-
łowicki	4452	4257	60	127	-
opoczyński	11828	11186	618	14	0,1
pajęczański	9513	8114	1029	70	0,0
piotrkowski	10385	9496	699	177	-
radomszczański	11465	10488	674	278	-
rawski	2961	2848	104	4	-
skierniewicki	4196	3713	397	62	5,0
tomaszowski	4870	4323	415	105	-
Miasta na prawach powiatu: Cities with powiat status:					
Piotrków Trybunalski	44	39	-	3	-
Skierniewice	75	62	-	6	-
Podregion m. Łódź	2625	1020	-	1492	56,8
Subregion					
Miasto na prawach powiatu: City with powiat status:					
Łódź	2625	1020	-	1492	56,8

DZIAŁ XI TRANSPORT
CHAPTER XI TRANSPORT

TABL. 1 (55). DROGI PUBLICZNE W 2004 R.
Stan w dniu 31 XII
PUBLIC ROADS IN 2004
As of 31 XII

WYSZCZEGÓLNIENIE SPECIFICATION	Drogi publiczne o twardej nawierzchni <i>Hard surface public roads</i>		W tym o nawierzchni ulepszonej <i>Of which improved</i>	
	powiatowe <i>powiat roads</i>	gminne <i>gmina roads</i>	powiatowe <i>powiat roads</i>	gminne <i>gmina roads</i>
	w km in km			
WOJEWÓDZTWO VOIVODSHIP	7789,8	6326,5	7559,7	4886,7
Podregion łódzki Subregion	3716,6	2786,7	3562,2	2097,6
Powiaty: Powiats:				
brzeziński	130,9	132,3	129,3	123,3
kutnowski	559,8	401,4	513,5	294,1
łaski	196,0	180,3	194,1	95,1
łęczycki	370,3	358,7	368,6	310,5
łódzki wschodni	211,1	181,5	211,1	164,0
pabianicki	149,5	231,0	147,1	215,9
poddębicki	300,9	81,8	290,3	60,0
sieradzki	614,4	334,3	567,7	223,5
wieluński	346,3	217,3	343,8	127,0
wieruszowski	263,5	245,7	243,1	119,1
zduńskowolski	184,7	127,2	168,4	119,4
zgierski	389,2	295,2	385,2	245,7
Podregion piotrkowsko- -skierniewicki Subregion	3699,4	3194,5	3623,7	2499,5
Powiaty: Powiats:				
belchatowski	327,8	404,0	323,1	287,2
łowicki	519,1	389,1	515,1	328,8
opoczyński	315,8	236,3	314,8	179,7
pajęczański	261,3	277,7	261,3	215,3
piotrkowski	547,6	366,1	502,8	280,9
radomszczański	467,6	499,5	455,4	376,9
rawski	301,9	151,2	292,9	116,0
skierniewicki	508,2	231,1	508,2	223,3
tomaszowski	364,3	496,9	364,3	351,9
Miasta na prawach powiatu: Cities with powiat status:				
Piotrków Trybunalski	50,4	76,6	50,4	76,6
Skierniewice	35,4	66,0	35,4	62,9
Podregion m. Łódź Subregion	373,8	345,3	373,8	289,6
Miasto na prawach powiatu: City with powiat status:				
Łódź	373,8	345,3	373,8	289,6

TABL. 2 (56). WYPADKI DROGOWE W 2004 R.
ROAD TRAFFIC ACCIDENTS IN 2004

WYSZCZEGÓLNIENIE SPECIFICATION	Wypadki drogowe Road traffic accidents	Ofiary wypadków Road traffic casualties	
		śmiertelne fatalities	ranni injured
WOJEWÓDZTWO	4825	439	5844
VOIVODSHIP			
Podregion łódzki	1437	177	1747
Subregion			
Powiaty:			
<i>Powiats:</i>			
brzeziński	65	8	94
kutnowski	146	27	166
łaski	59	2	71
łęczycki	61	12	64
łódzki wschodni	108	13	142
pabianicki	201	9	218
poddębicki	38	14	38
sieradzki	115	17	129
wieluński	82	22	93
wieruszowski	107	10	144
zduńskowolski	66	12	61
zgierski	389	31	527
Podregion piotrkowsko- -skierniewicki	1301	207	1542
Subregion			
Powiaty:			
<i>Powiats:</i>			
bełchatowski	266	26	340
łowicki	140	32	143
opoczyński	101	18	131
pajęczański	56	12	61
piotrkowski	162	35	217
radomszczański	183	23	206
rawski	67	15	70
skierniewicki	74	16	83
tomaszowski	151	29	177
Miasta na prawach powiatu:			
<i>Cities with powiat status:</i>			
Piotrków Trybunalski	74	-	85
Skierniewice	27	1	29
Podregion m. Łódź	2087	55	2555
Subregion			
Miasto na prawach powiatu:			
<i>City with powiat status:</i>			
Łódź	2087	55	2555

Źródło: dane Komendy Wojewódzkiej Policji w Łodzi.

Source: data of the Voivodship Police Headquarters in Łódź.

DZIAŁ XII FINANSE PUBLICZNE
CHAPTER XII PUBLIC FINANCE

TABL. 1 (57). **DOCHODY BUDŻETÓW POWIATÓW I MIAST NA PRAWACH POWIATU WEDŁUG RODZAJÓW W 2004 R.**

REVENUE OF POWIATS AND CITIES WITH POWIAT STATUS BUDGETS BY TYPE IN 2004

WYSZCZEGÓLNIENIE SPECIFICATION	Ogółem Total	Dochody własne Own revenue	Dotacje celowe z budżetu państwa Appropriated allocations from the state budget	Dotacje otrzymane z funduszy celowych Allocations received from ap- propriated funds	Pozostałe dotacje Other allocations	Subwencje ogólne General subsidies	Środki na dofinansowa- nie własnych zadań ze źródeł pozabudże- towych Funds for additional financing of own tasks from non-budge- tary sources
WOJEWÓDZTWO VOIVODSHIP	2772482	1396075	465798	15959	4318	862016	28316
Podregion łódzki Subregion	475503	111110	130369	7119	1055	221821	4029
Powiaty: Powiats:							
brzeziński	16695	3384	7723	40	13	5535	-
kutnowski	64843	13331	19305	-	122	31764	321
łaski	23593	5407	4068	-	-	13758	360
łęczycki	31818	5023	5478	2072	319	17872	1054
łódzki wschodni	27167	8864	8746	731	-	8826	-
pabianicki	50707	15366	14251	905	-	20177	8
poddębicki	25971	3855	11964	1387	48	8435	282
sieradzki	66629	13742	19388	445	296	32171	587
wieluński	38728	7963	7172	237	24	22830	502
wieruszowski	21694	4496	5250	544	6	10762	636
zduńskowolski	35593	9856	7904	400	40	17362	31
zgierski	72065	19823	19120	358	187	32329	248
Podregion piotrkowsko- -skierniewicki Subregion	609758	210941	110259	2860	1567	280813	3318
Powiaty: Powiats:							
belchatowski	52592	15328	9905	199	-	27099	61
łowicki	39980	8061	6754	7	90	24666	402
opoczyński	33755	8630	7764	9	-	16780	572
pajęczański	18917	4667	3620	-	-	9846	784
piotrkowski	31640	6632	6414	-	307	18287	-
radomszczański	65634	12285	17302	1039	3	34241	764
rawski	30599	5620	4132	7	39	20274	527
skierniewicki	9903	2746	2094	-	72	4991	-
tomaszowski	57118	13974	13732	12	83	29317	-
Miasta na prawach powiatu: Cities with powiat status:							
Piotrków Trybunalski	168867	83597	26096	1007	805	57154	208
Skierniewice	100753	49401	12446	580	168	38158	-
Podregion m. Łódź Subregion	1687221	1074024	225170	5980	1696	359382	20969
Miasto na prawach powiatu: City with powiat status:							
Łódź	1687221	1074024	225170	5980	1696	359382	20969

TABL. 2 (58). DOCHODY BUDŻETÓW POWIATÓW I MIAST NA PRAWACH POWIATU WEDŁUG DZIAŁÓW W 2004 R.

REVENUE OF POWIATS AND CITIES WITH POWIAT STATUS BUDGETS BY DIVISION IN 2004

WYSZCZEGÓLNIENIE SPECIFICATION	Ogółem Total	W tym Of which							
		gospo- darka mieszka- niowa housing economy	admini- stracja publiczna public adminis- tration	oświata i wycho- wanie education	ochrona zdrowia health care	opieka społeczna social welfare	gospo- darka komu- nalna i ochrona środowiska municipal economy and en- vironmental protection	kultura i ochrona dziedzic- stwa naro- dowego culture and national heritage	kultura fizyczna i sport physical education and sport
W TYS. ZŁ IN THOUS. ZL									
WOJEWÓDZTWO VOIVODSHIP	2772482	172927	81901	12405	52546	8650	26302	8426	55
Podregion łódzki Subregion	475503	6200	31473	5178	19459	3228	66	2297	0
Powiaty: Powiats:									
brzeziński	16695	77	1109	51	2490	48	-	-	-
kutnowski	64843	932	3152	122	1437	498	-	623	-
łaski	23593	302	2209	672	627	23	0	-	-
łęczycki	31818	232	1568	402	2015	117	-	-	-
łódzki wschodni	27167	284	2915	879	637	265	-	-	-
pabianicki	50707	436	3770	571	951	253	-	-	-
poddębicki	25971	53	1876	632	6089	185	-	4	-
sieradzki	66629	259	4382	554	1409	198	-	1661	-
wieluński	38728	606	2960	19	603	349	2	6	-
wieruszowski	21694	84	1784	333	288	106	62	3	0
zduńskowolski	35593	128	301	412	806	741	-	-	-
zgierski	72065	2807	5447	531	2107	445	2	-	-
Podregion piotrkowsko- skierniewicki Subregion	609758	19857	27148	5974	17707	1611	676	3067	55
Powiaty: Powiats:									
bełchatowski	52592	271	4074	283	1367	287	0	-	-
łowicki	39980	622	2344	288	675	135	-	727	-
opoczyński	33755	766	2442	630	1152	150	-	2	-
pajęczański	18917	43	1860	585	535	53	-	51	24
piotrkowski	31640	60	2505	271	1342	97	-	-	-
radomszczański	65634	646	3873	949	8549	198	-	-	-
rawski	30599	1506	1599	360	558	78	-	4	-
skierniewicki	9903	36	1384	5	25	48	-	85	-
tomaszowski	57118	312	4564	91	1279	243	12	-	-
Miasta na prawach powiatu: Cities with powiat status:									
Piotrków									
Trybunalski	168867	11944	622	806	1066	133	291	1134	31
Skierniewice	100753	3651	1881	1706	1159	189	373	1064	-
Podregion m. Łódź.... Subregion	1687221	146870	23280	1253	15380	3811	25560	3062	-
Miasto na prawach powiatu: City with powiat status:									
Łódź	1687221	146870	23280	1253	15380	3811	25560	3062	-

TABL. 2 (58). DOCHODY BUDŻETÓW POWIATÓW I MIAST NA PRAWACH POWIATU WEDŁUG DZIAŁÓW W 2004 R. (dok.)

REVENUE OF POWIATS AND CITIES WITH POWIAT STATUS BUDGETS BY DIVISION IN 2004 (cont.)

WYSZCZEGÓLNIENIE SPECIFICATION	Ogółem Total	W tym Of which							
		gospo- darka mieszka- niowa housing economy	admini- stracja publiczna public adminis- tration	oświata i wycho- wanie education	ochrona zdrowia health care	opieka społeczna social welfare	gospo- darka komu- nalna i ochrona środowiska municipal economy and en- vironmental protection	kultura i ochrona dziedzic- stwa naro- dowego culture and national heritage	kultura fizyczna i sport physical education and sport
WOJEWÓDZTWO VOIVODSHIP	100,0	6,2	3,0	0,4	1,9	0,3	0,9	0,3	0,0
Podregion łódzki Subregion	100,0	1,3	6,6	1,1	4,1	0,7	0,0	0,5	0,0
Powiaty: Powiats:									
brzeziński	100,0	0,5	6,6	0,3	14,9	0,3	-	-	-
kutnowski	100,0	1,4	4,9	0,2	2,2	0,8	-	1,0	-
łaski	100,0	1,3	9,4	2,8	2,7	0,1	0,0	-	-
łęczycki	100,0	0,7	4,9	1,3	6,3	0,4	-	-	-
łódzki wschodni	100,0	1,0	10,7	3,2	2,3	1,0	-	-	-
pabianicki	100,0	0,9	7,4	1,1	1,9	0,5	-	-	-
poddębicki	100,0	0,2	7,2	2,4	23,4	0,7	-	0,0	-
sieradzki	100,0	0,4	6,6	0,8	2,1	0,3	-	2,5	-
wieluński	100,0	1,6	7,6	0,0	1,6	0,9	0,0	0,0	-
wieruszowski	100,0	0,4	8,2	1,5	1,3	0,5	0,3	0,0	0,0
zdunskowolski	100,0	0,4	0,8	1,2	2,3	2,1	-	-	-
zgierski	100,0	3,9	7,6	0,7	2,9	0,6	0,0	-	-
Podregion piotrkowsko- -skierniewicki Subregion	100,0	3,3	4,5	1,0	2,9	0,3	0,1	0,5	0,0
Powiaty: Powiats:									
bełchatowski	100,0	0,5	7,7	0,5	2,6	0,5	0,0	-	-
łowicki	100,0	1,6	5,9	0,7	1,7	0,3	-	1,8	-
opoczyński	100,0	2,3	7,2	1,9	3,4	0,4	-	0,0	-
pajęczański	100,0	0,2	9,8	3,1	2,8	0,3	-	0,3	0,1
piotrkowski	100,0	0,2	7,9	0,9	4,2	0,3	-	-	-
radomszczański	100,0	1,0	5,9	1,4	13,0	0,3	-	-	-
rawski	100,0	4,9	5,2	1,2	1,8	0,3	-	0,0	-
skierniewicki	100,0	0,4	14,0	0,0	0,3	0,5	-	0,9	-
tomaszowski	100,0	0,5	8,0	0,2	2,2	0,4	0,0	-	-
Miasta na prawach powiatu: Cities with powiat status:									
Piotrków									
Trybunalski	100,0	7,1	0,4	0,5	0,6	0,1	0,2	0,7	0,0
Skierniewice	100,0	3,6	1,9	1,7	1,2	0,2	0,4	1,1	-
Podregion m. Łódź Subregion	100,0	8,7	1,4	0,1	0,9	0,2	1,5	0,2	-
Miasto na prawach powiatu: City with powiat status:									
Łódź	100,0	8,7	1,4	0,1	0,9	0,2	1,5	0,2	-

TABL. 3 (59). DOCHODY BUDŻETÓW GMIN^a WEDŁUG RODZAJÓW W 2004 R.
REVENUE OF GMINAS BUDGETS^a BY TYPE IN 2004

WYSZCZEGÓLNIENIE SPECIFICATION	Ogółem Total	Dochody własne Own revenue	Dotacje celowe z budżetu państwa Appropriated allocations from the state budget	Dotacje otrzymane z funduszy celowych Allocations received from ap- propriated funds	Pozostałe dotacje Other allocations	Subwencje ogólne General subsidiaries	Środki na dofinanso- wanie własnych zadań ze źródeł pozabud- żetowych Funds for additional financing of own tasks from non-bud- getary sources
w tys. zł in thous. zł							
WOJEWÓDZTWO VOIVODSHIP	2627143	1280174	282701	19074	7195	991656	46343
Gminy miejskie <i>Urban gminas</i>	814946	489333	96656	8198	2150	217635	973
Gminy miejsko-wiejskie <i>Urban-rural gminas</i>	533004	250002	62938	1622	1630	208251	8562
Gminy wiejskie <i>Rural gminas</i>	1279193	540839	123107	9254	3415	565770	36808
PODREGION ŁÓDZKI SUBREGION	1378383	658271	163611	11631	4059	516071	24739
POWIAT BRZEZIŃSKI	43712	17266	5467	214	551	19231	984
Gminy miejskie: <i>Urban gminas:</i>							
Brzeziny	17111	8006	2563	16	6	6521	-
Gminy wiejskie: <i>Rural gminas:</i>							
Brzeziny	7054	2446	877	53	131	2981	566
Dmosin	6923	2705	728	84	214	3192	-
Jezów	5822	2110	632	-	66	2741	273
Rogów	6802	1999	667	61	134	3796	145
POWIAT KUTNOWSKI	158164	82846	19027	346	599	54157	1190
Gminy miejskie: <i>Urban gminas:</i>							
Kutno	72109	47995	7932	70	480	15433	200
Gminy miejsko-wiejskie: <i>Urban-rural gminas:</i>							
Krośniewice	16138	7419	2027	-	45	6648	-
Żychlin	17820	9224	2693	19	-	5576	307
Gminy wiejskie: <i>Rural gminas:</i>							
Bedlino	8668	2826	893	-	74	4862	14
Dąbrowice	3503	1083	640	-	-	1769	11
Krzyżanów	6668	2304	660	134	-	3408	162
Kutno	12232	4762	1388	-	-	5604	478
Łanięta	3994	1226	628	30	0	2110	-
Nowe Ostrowy	6545	2779	946	-	0	2820	-
Oporów	4107	1214	491	-	-	2402	-
Strzelce	6380	2014	729	93	-	3525	18
POWIAT ŁASKI	74009	31001	9113	360	126	31963	1446
Gminy miejsko-wiejskie: <i>Urban-rural gminas:</i>							
Łask	38343	18382	4876	74	126	14604	281

^a Bez dochodów gmin mających również status miasta na prawach powiatu.

^a Excluding revenue of gminas which are also cities with powiat status.

TABL. 3 (59). DOCHODY BUDŻETÓW GMIN^a WEDŁUG RODZAJÓW W 2004 R. (cd.)
 REVENUE OF GMINAS BUDGETS^a BY TYPE IN 2004 (cont.)

WYSZCZEGÓLNIENIE SPECIFICATION	Ogółem Total	Dochody własne Own revenue	Dotacje celowe z budżetu państwa Appropriated allocations from the state budget	Dotacje otrzymane z funduszy celowych Allocations received from ap- propriated funds	Pozostałe dotacje Other allocations	Subwencje ogólne General subsides	Środki na dofinanso- wanie własnych zadań ze źródeł pozabud- żetowych Funds for additional financing of own tasks from non-bud- getary sources
PODREGION ŁÓDZKI (cd.) SUBREGION (cont.)							
POWIAT ŁASKI (dok.) (cont.)							
Gminy wiejskie: Rural gminas:							
Buczek	7484	3082	759	64	-	3565	15
Sędziejowice	10639	3442	1274	148	-	5097	677
Widawa	12620	3906	1763	-	-	6478	473
Wodzierady	4923	2189	441	74	-	2219	-
POWIAT ŁĘCZYCKI	81120	33056	9555	1145	45	35721	1598
Gminy miejskie: Urban gminas:							
Łęczycza	25838	15639	3986	345	45	5804	18
Gminy wiejskie: Rural gminas:							
Daszyna	5635	1913	692	208	-	2794	27
Góra Świętej Małgorzaty	6342	1925	550	369	-	3460	39
Grabów	9743	3090	910	145	-	5345	253
Łęczycza	11886	4116	1099	26	-	6432	214
Piątek	9739	2904	791	-	-	5294	750
Świnice Warckie	6290	1455	755	-	-	3783	297
Witonia	5647	2014	772	52	-	2809	-
POWIAT ŁÓDZKI WSCHODNI	109062	67793	10768	544	1297	28333	326
Gminy miejsko-wiejskie: Urban-rural gminas:							
Koluszki	29148	16570	3785	128	-	8641	24
Tuszyn	28435	21530	1897	45	634	4329	-
Gminy wiejskie: Rural gminas:							
Andrespol	15470	6871	2567	115	21	5897	-
Brójce	9308	4511	727	110	255	3704	-
Nowosolna	6623	3187	660	146	150	2177	302
Rzgów	20078	15124	1132	-	237	3585	-
POWIAT PABIANICKI	160276	91275	19594	3819	459	44967	160
Gminy miejskie: Urban gminas:							
Konstantynów Łódzki	22067	13146	2691	482	55	5678	16
Pabianice	89056	51879	11494	3029	251	22403	-

^a Bez dochodów gmin mających również status miasta na prawach powiatu.

^a Excluding revenue of gminas which are also cities with powiat status.

TABL. 3 (59). DOCHODY BUDŻETÓW GMIN^a WEDŁUG RODZAJÓW W 2004 R. (cd.)
 REVENUE OF GMINAS BUDGETS^a BY TYPE IN 2004 (cont.)

WYSZCZEGÓLNIENIE SPECIFICATION	Ogółem Total	Dochody własne Own revenue	Dotacje celowe z budżetu państwa Appropriated allocations from the state budget	Dotacje otrzymane z funduszy celowych Allocations received from ap- propriated funds	Pozostałe dotacje Other allocations	Subwencje ogólne General subsidiess	Środki na dofinanso- wanie własnych zadań ze źródeł pozabud- żetowych Funds for additional financing of own tasks from non-bud- getary sources
w tys. zł in thous. zł							
PODREGION ŁÓDZKI (cd.) SUBREGION (cont.)							
POWIAT PABIANICKI (dok.) (cont.)							
Gminy wiejskie: Rural gminas:							
Dłutów	6146	1744	1264	80	16	2919	122
Dobroń	9405	4569	1159	-	45	3612	20
Ksawerów	11756	7085	1086	60	62	3462	-
Lutomiersk	9491	4371	1114	90	30	3885	2
Pabianice	12355	8481	786	78	-	3008	-
POWIAT PODDĘBICKI	69104	23282	10623	459	124	31740	2876
Gminy miejsko-wiejskie: Urban-rural gminas:							
Poddębice	23788	9462	3118	225	1	9519	1463
Uniejów	11968	3573	1721	15	1	5680	979
Gminy wiejskie: Rural gminas:							
Dalików	6123	1575	926	-	-	3489	132
Pęczniew	6881	2845	1028	-	6	2996	6
Wartkowice	11786	3434	2418	85	62	5491	296
Zadzim	8558	2393	1412	134	54	4565	-
POWIAT SIERADZKI	177197	69395	19079	1803	64	83231	3626
Gminy miejskie: Urban gminas:							
Sieradz	63867	39042	6650	770	-	17033	373
Gminy miejsko-wiejskie: Urban-rural gminas:							
Błaszki	21162	5423	2408	129	2	18826	375
Warta	18555	5394	1879	305	-	10481	496
Złoczew	10974	2929	1163	20	2	6660	200
Gminy wiejskie: Rural gminas:							
Brąszewice	9003	1503	967	181	-	5096	1255

^a Bez dochodów gmin mających również status miasta na prawach powiatu.

^a Excluding revenue of gminas which are also cities with powiat status.

TABL. 3 (59). DOCHODY BUDŻETÓW GMIN^a WEDŁUG RODZAJÓW W 2004 R. (cd.)
 REVENUE OF GMINAS BUDGETS^a BY TYPE IN 2004 (cont.)

WYSZCZEGÓLNIENIE SPECIFICATION	Ogółem Total	Dochody własne Own revenue	Dotacje celowe z budżetu państwa Appropriated allocations from the state budget	Dotacje otrzymane z funduszy celowych Allocations received from ap- propriated funds	Pozostałe dotacje Other allocations	Subwencje ogólne General subsides	Środki na dofinanso- wanie własnych zadań ze źródeł pozabud- żetowych Funds for additional financing of own tasks from non-bud- getary sources
	w tys. zł in thous. zł						
PODREGION ŁÓDZKI (cd.) SUBREGION (cont.)							
POWIAT SIERADZKI (dok.) (cont.)							
Gminy wiejskie (dok.): Rural gminas (cont.):							
Brzeźnio	9589	2528	1000	72	25	5427	537
Burzenin	8508	2273	1031	40	-	5165	-
Goszczanów	8636	2092	708	90	-	5731	15
Klonowa	5058	892	884	-	35	3245	3
Sieradz	12800	4186	1557	136	-	6714	206
Wróblew	9045	3133	832	60	-	4853	166
POWIAT WIELUŃSKI	115057	42569	13863	407	257	53853	4109
Gminy miejsko-wiejskie: Urban-rural gminas:							
Wieluń	44964	25035	5373	300	-	14256	-
Gminy wiejskie: Rural gminas:							
Biała	7540	1873	775	3	-	4883	6
Czarnożyły	6646	1993	952	23	-	3668	11
Konopnica	5712	1494	895	15	-	3253	54
Mokrsko	8983	2422	1001	15	92	4464	990
Osjaków	7684	2031	846	21	-	4043	744
Ostrówek	8433	1748	1619	10	80	4000	976
Pątnów	9268	2234	903	-	-	6083	48
Skomlin	5573	1491	565	20	85	3041	370
Wierzchlas	10254	2248	934	-	-	6162	910
POWIAT WIERUSZOWSKI	71859	27026	6703	460	77	32149	5443
Gminy miejsko-wiejskie: Urban-rural gminas:							
Wieruszów	23081	14097	2298	40	-	6634	11
Gminy wiejskie: Rural gminas:							
Bolesławiec	7750	1939	704	349	-	3647	1111
Czastary	5654	1512	664	-	-	3434	44
Galewice	9401	2446	957	-	77	5856	65
Lututów	8237	1640	827	20	-	4791	959
Łubnice	8799	1992	603	-	-	3688	2516
Sokolniki	8937	3400	650	51	-	4099	737

a Bez dochodów gmin mających również status miasta na prawach powiatu.

a Excluding revenue of gminas which are also cities with powiat status.

TABL. 3 (59). DOCHODY BUDŻETÓW GMIN^a WEDŁUG RODZAJÓW W 2004 R. (cd.)
 REVENUE OF GMINAS BUDGETS^a BY TYPE IN 2004 (cont.)

WYSZCZEGÓLNIENIE SPECIFICATION	Ogółem Total	Dochody własne Own revenue	Dotacje celowe z budżetu państwa Appropriated allocations from the state budget	Dotacje otrzymane z funduszy celowych Allocations received from ap- propriated funds	Pozostałe dotacje Other allocations	Subwencje ogólne General subsidiaries	Środki na dofinanso- wanie własnych zadań ze źródeł pozabud- żetowych Funds for additional financing of own tasks from non-bud- getary sources
w tys. zł in thous. zł							
PODREGION ŁÓDZKI (dok.) SUBREGION (cont.)							
POWIAT ZDUŃSKOWOLSKI	89819	43474	11592	712	219	32445	1376
Gminy miejskie: Urban gminas:							
Zduńska Wola	56341	32330	7223	644	102	16006	36
Gminy miejsko-wiejskie: Urban-rural gminas:							
Szadek	11466	3217	1943	3	117	5519	666
Gminy wiejskie: Rural gminas:							
Zapolice	7293	1816	817	-	-	3985	674
Zduńska Wola	14719	6111	1609	65	-	6935	-
POWIAT ZGIERSKI	229004	129288	28227	1362	241	68281	1605
Gminy miejskie: Urban gminas:							
Głowno	20954	10853	3412	13	12	6664	-
Ozorków	29853	15771	4021	5	71	9984	-
Zgierz	81585	51199	9966	425	94	19900	-
Gminy miejsko-wiejskie: Urban-rural gminas:							
Aleksandrów Łódzki	32917	17534	4627	55	2	10688	12
Stryków	18253	11152	1803	70	22	5206	-
Gminy wiejskie: Rural gminas:							
Głowno	5898	2414	654	-	10	2805	15
Ozorków	11319	6348	1026	155	10	3780	-
Parzęczew	9990	4624	820	515	10	3431	589
Zgierz	18235	9393	1898	124	10	5823	989
PODREGION PIOTRKOWSKO – – SKIERNIEWICKI	1248760	621903	119090	7443	3136	475585	21604
SUBREGION							
POWIAT BEŁCHATOWSKI	314422	233160	15539	1868	1219	60797	1840
Gminy miejskie: Urban gminas:							
Bełchatów	101847	64178	7800	513	590	28749	17

^a Bez dochodów gmin mających również status miasta na prawach powiatu.

^a Excluding revenue of gminas which are also cities with powiat status.

TABL. 3 (59). DOCHODY BUDŻETÓW GMIN^a WEDŁUG RODZAJÓW W 2004 R. (cd.)
 REVENUE OF GMINAS BUDGETS^a BY TYPE IN 2004 (cont.)

WYSZCZEGÓLNIENIE SPECIFICATION	Ogółem Total	Dochody własne Own revenue	Dotacje celowe z budżetu państwa Appropriated allocations from the state budget	Dotacje otrzymane z funduszy celowych Allocations received from ap- propriated funds	Pozostałe dotacje Other allocations	Subwencje ogólne General subsides	Środki na dofinanso- wanie własnych zadań ze źródeł pozabud- żetowych Funds for additional financing of own tasks from non-bud- getary sources
PODREGION PIOTRKOWSKO – – SKIERNIEWICKI (cd.) SUBREGION (cont.)							
POWIAT BEŁCHATOWSKI (dok.) (cont.)							
Gminy miejsko-wiejskie: Urban-rural gminas:							
Zelów	21104	7230	2733	40	444	10172	485
Gminy wiejskie: Rural gminas:							
Bełchatów	13236	8002	1277	205	162	3590	-
Drużbice	7846	3063	727	260	23	3773	-
Kleszczów	139390	135989	477	-	-	2025	900
Kluki	6314	2680	578	402	-	2653	-
Rusiec	8694	2614	860	293	-	4927	-
Szczerców	15991	9404	1087	155	-	4908	438
POWIAT ŁOWICKI	115077	53228	10209	869	141	50139	492
Gminy miejskie: Urban gminas:							
Łowicz	44267	28745	4355	481	122	10516	49
Gminy wiejskie: Rural gminas:							
Bielawy	7975	2439	804	35	3	4589	106
Chąśno	3819	1081	311	30	-	2397	-
Domaniewice	6512	2196	570	63	1	3682	-
Kiernozia	5180	1973	431	150	0	2616	9
Kocierzew Południowy	5669	1383	474	30	-	3782	-
Łowicz	11270	3844	761	30	15	6357	262
Łyszkowice	9806	4038	911	-	-	4826	32
Nieborów	12040	4246	964	10	-	6815	6
Zduny	8539	3283	628	40	-	4559	28
POWIAT OPOCZYŃSKI	121583	45073	14019	599	27	56694	5171
Gminy miejsko-wiejskie: Urban-rural gminas:							
Drzewica	15893	3795	1820	-	-	8898	1379
Opczno	53619	28249	5943	33	20	18945	429
Gminy wiejskie: Rural gminas:							
Białaczów	8670	1952	1435	-	2	5156	126
Mniszków	6793	2214	754	42	2	3780	-

^a Bez dochodów gmin mających również status miasta na prawach powiatu.

^a Excluding revenue of gminas which are also cities with powiat status.

TABL. 3 (59). DOCHODY BUDŻETÓW GMIN^a WEDŁUG RODZAJÓW W 2004 R. (cd.)
 REVENUE OF GMINAS BUDGETS^a BY TYPE IN 2004 (cont.)

WYSZCZEGÓLNIENIE SPECIFICATION	Ogółem Total	Dochody własne Own revenue	Dotacje celowe z budżetu państwa Appropriated allocations from the state budget	Dotacje otrzymane z funduszy celowych Allocations received from ap- propriated funds	Pozostałe dotacje Other allocations	Subwencje ogólne General subsidiies	Środki na dofinanso- wanie własnych zadań ze źródeł pozabud- żetowych Funds for additional financing of own tasks from non-bud- getary sources
w tys. zł in thous. zł							
PODREGION							
PIOTRKOWSKO –							
– SKIERNIEWICKI (cd.)							
SUBREGION (cont.)							
POWIAT OPOCZYŃSKI (dok.) (cont.)							
Gminy wiejskie (dok.): Rural gminas (cont.):							
Paradyż	7749	1785	1063	86	-	4187	628
Poświętne	5255	1048	590	81	-	3281	255
Sławno	12261	3252	1284	259	-	6591	875
Żarnów	11343	2778	1130	98	3	5856	1479
POWIAT PAJĘCZAŃSKI	85029	37353	7704	242	42	37589	2099
Gminy miejsko-wiejskie: Urban-rural gminas:							
Działoszyn	20260	11632	1535	-	10	6500	584
Pajęczno	15648	7489	1703	50	-	6188	218
Gminy wiejskie: Rural gminas:							
Kielczygłów	6903	1372	702	-	25	4290	515
Nowa Brzeźnica	6916	1697	705	-	-	4514	-
Rząśnia	13506	9376	1047	-	-	3027	56
Siemkowice	7572	1628	750	-	-	4874	319
Strzelce Wielkie	6508	1335	681	119	-	4366	7
Sulmierzyce	7716	2824	581	73	7	3830	400
POWIAT PIOTRKOWSKI	130007	44187	14533	742	-	69652	893
Gminy miejsko-wiejskie: Urban-rural gminas:							
Sulejów	20717	7227	2725	-	-	10687	77
Gminy wiejskie: Rural gminas:							
Aleksandrów	6691	1280	792	44	-	4575	-
Czarnocin	6333	2290	475	75	-	3463	30
Gorzkowice	11621	3915	1323	90	-	6293	-
Grabica	9465	3496	728	21	-	4787	433
Łęki Szlacheckie	5495	1179	600	45	-	3530	142
Moszczenica	17268	6682	2155	115	-	8306	10

a Bez dochodów gmin mających również status miasta na prawach powiatu.

a Excluding revenue of gminas which are also cities with powiat status.

TABL. 3 (59). DOCHODY BUDŻETÓW GMIN^a WEDŁUG RODZAJÓW W 2004 R. (cd.)
 REVENUE OF GMINAS BUDGETS^a BY TYPE IN 2004 (cont.)

WYSZCZEGÓLNIENIE SPECIFICATION	Ogółem Total	Dochody własne Own revenue	Dotacje celowe z budżetu państwa Appropriated allocations from the state budget	Dotacje otrzymane z funduszy celowych Allocations received from ap- propriated funds	Pozostałe dotacje Other allocations	Subwencje ogólne General subsides	Środki na dofinanso- wanie własnych zadań ze źródeł pozabud- żetowych Funds for additional financing of own tasks from non-bud- getary sources
			w tys. zł in thous. zł				
PODREGION PIOTRKOWSKO – – SKIERNIEWICKI (cd.) SUBREGION (cont.)							
POWIAT PIOTRKOWSKI (dok.) (cont.)							
Gminy wiejskie (dok.): Rural gminas (cont.):							
Ręczno	5736	1196	605	-	-	3934	-
Rozprza	16579	4164	1980	118	-	10116	201
Wola Krzysztoporska	17743	6405	1946	203	-	9189	-
Wolbórz	12359	6353	1204	31	-	4772	-
POWIAT RADOMSZCZAŃSKI	176964	79377	20574	1321	1391	71566	2734
Gminy miejskie: Urban gminas:							
Radomsko	69831	42840	7714	645	146	18446	41
Gminy miejsko-wiejskie: Urban-rural gminas:							
Kamieńsk	10308	5901	929	15	12	3451	-
Przedbórz	11675	2705	1707	-	54	6871	336
Gminy wiejskie: Rural gminas:							
Dobryzycze	6344	3062	688	-	264	2330	-
Gidle	9676	2538	1139	-	95	5708	196
Gomunice	7774	2530	906	-	18	4320	-
Kobiele Wielkie	6373	1327	758	111	24	4153	-
Kodrąb	6952	1769	708	41	27	4277	131
Lgota Wielka	7249	2612	617	201	6	3812	-
Ładzice	8720	3833	1773	130	10	2968	5
Mastowice	6022	3186	652	35	21	2128	-
Radomsko	7977	3098	1106	45	-	3729	-
Wielgomłynny	8909	1825	986	78	24	4532	1465
Żytno	9154	2151	891	20	690	4841	560
POWIAT RAWSKI	76127	32433	7842	685	280	32910	1977
Gminy miejskie: Urban gminas:							
Rawa Mazowiecka	31242	20255	2826	496	140	7496	29
Gminy miejsko-wiejskie: Urban-rural gminas:							
Biała Rawska	16768	4831	2229	56	140	9274	238

a Bez dochodów gmin mających również status miasta na prawach powiatu.

a Excluding revenue of gminas which are also cities with powiat status.

TABL. 3 (59). DOCHODY BUDŻETÓW GMIN^a WEDŁUG RODZAJÓW W 2004 R. (dok.)
 REVENUE OF GMINAS BUDGETS^a BY TYPE IN 2004 (cont.)

WYSZCZEGÓLNIENIE SPECIFICATION	Ogółem Total	Dochody własne Own revenue	Dotacje celowe z budżetu państwa Appropriated allocations from the state budget	Dotacje otrzymane z funduszy celowych Allocations received from ap- propriated funds	Pozostałe dotacje Other allocations	Subwencje ogólne General subsidiaries	Środki na dofinanso- wanie własnych zadań ze źródeł pozabud- żetowych Funds for additional financing of own tasks from non-bud- getary sources
w tys. zł in thous. zł							
PODREGION							
PIOTRKOWSKO – – SKIERNIEWICKI (dok.)							
SUBREGION (cont.)							
POWIAT RAWSKI (dok.) (cont.)							
Gminy wiejskie: Rural gminas:							
Cielądz	7334	1274	672	-	-	3983	1404
Rawa Mazowiecka	9769	3135	1255	66	-	5314	-
Regnów	3256	716	264	67	-	1903	306
Sadkowie	7758	2222	596	-	-	4940	-
POWIAT SKIERNIEWICKI	56625	18141	4954	439	-	31026	2065
Gminy wiejskie: Rural gminas:							
Bolimów	6443	2637	505	47	-	2753	500
Głuchów	8717	2312	634	77	-	5508	187
Godzianów	4769	1024	353	75	-	2669	648
Kowiesy	4574	1485	447	36	-	2605	-
Lipce Reymontowskie	5033	1260	401	-	-	2738	634
Maków	8700	2425	738	35	-	5499	3
Nowy Kawęczyn	5341	1888	435	25	-	2901	93
Skiernewice	9257	4110	1071	105	-	3972	-
Słupia	3791	1000	370	39	-	2381	-
POWIAT TOMASZOWSKI	172926	78951	23716	678	36	65212	4333
Gminy miejskie: Urban gminas:							
Tomaszów Mazowiecki	88976	47457	14023	264	36	27001	195
Gminy wiejskie: Rural gminas:							
Będków	6062	1364	640	-	-	3395	662
Budziszewice	3417	1035	487	52	-	1754	90
Czerniewice	8261	1490	815	58	-	4845	1052
Inowódz	7347	4346	800	20	-	2173	9
Lubochnia	10570	3745	1194	28	-	5151	452
Rokiciny	9061	4145	897	-	-	3668	351
Rzeczyca	7849	1327	898	73	-	5011	540
Tomaszów Mazowiecki	13012	6526	1728	76	-	4660	21
Ujazd	12130	6322	1499	49	-	4188	73
Żelechlinek	6241	1194	735	58	-	3366	888

^a Bez dochodów gmin mających również status miasta na prawach powiatu.

^a Excluding revenue of gminas which are also cities with powiat status.

TABL. 4 (60). WYDATKI BUDŻETÓW POWIATÓW I MIAST NA PRAWACH POWIATU WEDŁUG RODZAJÓW W 2004 R.

EXPENDITURE OF POWIATS AND CITIES WITH POWIAT STATUS BUDGETS BY TYPE IN 2004

WYSZCZEGÓLNIENIE SPECIFICATION	Ogółem Grand total	W tym Of which							w tym inwestycyjne ^a of which investment expenditure ^a	
		dotacje allocations	świadczenia na rzecz osób fizycznych benefits for natural persons	wydatki bieżące jednostek budżetowych current expenditure of budgetary entities				wydatki majątkowe property expenditure		
				razem total	wynagrodzenia wages and salaries	w tym of which		razem total		
						składki na obowiązkowe ubezpieczenia społeczne i Fundusz Pracy contributions to compulsory social security and the Labour Fund	zakup materiałów i usług purchase of materials and services			
w tys. zł in thous. zł										
WOJEWÓDZTWO VOIVODSHIP	2831580	236267	242265	1930405	979124	180314	673037	361498	357657	
Podregion łódzki Subregion	475428	15052	26244	380713	234106	40980	81571	51340	51289	
Powiaty: Powiats:										
brzeziński	16798	695	1026	12241	7554	1265	2703	2825	2825	
kutnowski	63406	2977	2960	55176	33903	6148	11930	1819	1769	
łaski	23079	296	1233	19220	12003	2066	3879	2261	2261	
łęczycki	33312	115	1861	24718	15686	2778	4674	6546	6546	
łódzki wschodni	26256	1014	1390	19941	11486	1990	5153	3694	3694	
pabianicki	50046	1721	3240	42194	26302	4708	8720	2735	2735	
poddębicki	25581	559	1565	14169	8373	1341	3573	9178	9178	
sieradzki	70131	4055	2909	53651	33247	5931	11207	9471	9471	
wieluński	38620	680	2049	31841	20230	3625	6235	3572	3572	
wieruszowski	20960	536	1116	17227	10475	1820	4013	2022	2021	
zdunskowolski	36973	680	2375	31853	18958	3239	7155	2066	2066	
zgierski	70266	1724	4520	58482	35889	6069	12329	5151	5151	
Podregion piotrkowsko-skierniewicki Subregion	620007	29476	47697	458741	280938	51373	99768	73742	71452	
Powiaty: Powiats:										
belchatowski	54343	2271	2831	45493	29319	5100	8194	3237	3236	
łowicki	40891	1765	2437	31608	20053	3618	6033	4872	4872	
opoczyński	34295	1663	1978	26029	15848	2850	5379	4543	4543	
pajęczański	19702	19	1190	15230	9406	1618	3243	3248	3248	
piotrkowski	31771	1530	2345	25906	14474	2850	6633	1767	1767	
radomszczański	67427	1818	4212	47037	29648	5217	9126	13459	13459	
rawski	34213	574	1415	25167	15627	2775	5294	6306	6306	
skierniewicki	10226	223	642	8028	4231	860	2619	1279	1279	
tomaszowski	55363	2124	3829	47068	28569	4956	10641	1973	1973	
Miasta na prawach powiatu: Cities with powiat status:										
Piotrków Trybunalski	172627	10413	18946	119263	71497	13577	28631	22318	20434	
Skierniewice	99149	7076	7872	67912	42266	7952	13975	10740	10335	
Podregion m. Łódź Subregion	1736145	191739	168324	1090951	464080	87961	491698	236416	234916	
Miasto na prawach powiatu: City with powiat status:										
Łódź	1736145	191739	168324	1090951	464080	87961	491698	236416	234916	

^a Łącznie z dotacjami na finansowanie zadań inwestycyjnych zakładów budżetowych, gospodarstw pomocniczych, środków specjalnych i funduszy celowych.

^a Including allocations for financing investment tasks of budgetary establishments, auxiliary units, special funds and appropriated funds.

TABL. 5 (61). WYDATKI BUDŻETÓW POWIATÓW I MIAST NA PRAWACH POWIATU WEDŁUG DZIAŁÓW W 2004 R.

EXPENDITURE OF POWIATS AND CITIES WITH POWIAT STATUS BUDGETS BY DIVISION IN 2004

WYSZCZEGÓLNIENIE SPECIFICATION	Ogółem Total	W tym Of which							
		gospo- darka mieszka- niowa housing economy	admini- stracja publiczna public administra- tion	oświata i wycho- wanie education	ochrona zdrowia health care	opieka społeczna social welfare	gospo- darka komu- nalna i ochrona środowiska municipal economy and en- vironmental protection	kultura i ochrona dziedzic- twa naro- dowego culture and national heritage	kultura fizyczna i sport physical education and sport
W TYS. ZŁ IN THOUS. ZL									
WOJEWÓDZTWO VOIVODSHIP	2831580	50366	252216	905491	73575	51566	141247	75073	20931
Podregion łódzki Subregion	475428	654	53935	167350	20461	12941	66	4113	405
Powiaty: Powiats:									
brzeziński	16798	6	1899	3611	2498	494	-	15	4
kutnowski	63406	72	5751	22979	1645	1614	-	1038	57
łaski	23079	9	3105	9689	642	599	-	30	20
łęczycki	33312	175	3836	11637	2021	751	-	67	55
łódzki wschodni	26256	52	4644	6791	637	1059	-	18	9
pabianicki	50046	68	6229	19493	951	1910	-	60	21
poddębicki	25581	17	4017	4625	6097	519	-	140	12
sieradzki	70131	64	5746	24593	1425	1190	-	2375	106
wieluński	38620	40	4767	16508	722	996	4	154	43
wieruszowski	20960	86	2799	7012	356	593	62	95	16
zduńskowolski	36973	12	3197	15203	958	1123	-	51	28
zgierski	70266	53	7945	25209	2509	2093	-	70	34
Podregion piotrkowsko- skierniewicki Subregion	620007	10538	71673	243376	19487	12546	13791	12213	7613
Powiaty: Powiats:									
bełchatowski	54343	208	7670	22572	1397	1839	0	209	272
łowicki	40891	348	4883	17199	697	919	-	1403	77
opoczyński	34295	10	4243	13253	1396	1026	-	25	16
pajęczański	19702	5	3433	6742	646	792	-	319	66
piotrkowski	31771	22	5660	9107	1357	1929	3	99	49
radomszczański	67427	39	6777	26439	8557	1400	-	17	20
rawski	34213	121	4008	13651	1506	788	-	204	53
skierniewicki	10226	25	2883	2307	25	70	-	226	39
tomaszowski	55363	30	5868	22019	1684	1717	12	45	26
Miasta na prawach powiatu: Cities with powiat status:									
Piotrków Trybunalski...	172627	8158	16943	66824	1000	774	7617	5268	3346
Skierniewice	99149	1572	9305	43263	1222	1292	6159	4398	3649
Podregion m. Łódź Subregion	1736145	39174	126608	494765	33627	26079	127390	58747	12913
Miasto na prawach powiatu: City with powiat status:									
Łódź	1736145	39174	126608	494765	33627	26079	127390	58747	12913

TABL. 5 (61). WYDATKI BUDŻETÓW POWIATÓW I MIAST NA PRAWACH POWIATU WEDŁUG
 DZIAŁÓW W 2004 R. (dok.)
 EXPENDITURE OF POWIATS AND CITIES WITH POWIAT STATUS BUDGETS BY DIVISION
 IN 2004 (cont.)

WYSZCZEGÓLNIENIE SPECIFICATION	Ogółem Total	W tym Of which							
		gospo- darka mieszka- niowa housing economy	admini- stracja publiczna public administra- tion	oświata i wycho- wanie education	ochrona zdrowia health care	opieka społeczna social welfare	gospo- darka komu- nalna i ochrona środowiska municipal economy and env- ironmental protection	kultura i ochrona dziedzic- twa naro- dowego culture and national heritage	kultura fizyczna i sport physical education and sport
		W % DOCHODÓW OGÓŁEM IN % OF REVENUE TOTAL							
WOJEWÓDZTWO	100,0	1,8	8,9	32,0	2,6	1,8	5,0	2,7	0,7
VOIVODSHIP									
Podregion łódzki	100,0	0,1	11,3	35,2	4,3	2,7	0,0	0,9	0,1
Subregion									
Powiaty:									
Powiaty:									
brzeziński	100,0	0,0	11,3	21,5	14,9	2,9	-	0,1	0,0
kutnowski	100,0	0,1	9,1	36,2	2,6	2,5	-	1,6	0,1
łaski	100,0	0,0	13,5	42,0	2,8	2,6	-	0,1	0,1
łęczycki	100,0	0,5	11,5	34,9	6,1	2,3	-	0,2	0,2
łódzki wschodni	100,0	0,2	17,7	25,9	2,4	4,0	-	0,1	0,0
pabianicki	100,0	0,1	12,4	39,0	1,9	3,8	-	0,1	0,0
poddębicki	100,0	0,1	15,7	18,1	23,8	2,0	-	0,5	0,0
sieradzki	100,0	0,1	8,2	35,1	2,0	1,7	-	3,4	0,2
wieluński.....	100,0	0,1	12,3	42,7	1,9	2,6	0,0	0,4	0,1
wieruszowski	100,0	0,4	13,4	33,5	1,7	2,8	0,3	0,5	0,1
zduńskowolski	100,0	0,0	8,6	41,1	2,6	3,0	-	0,1	0,1
zgierski	100,0	0,1	11,3	35,9	3,6	3,0	-	0,1	0,0
Podregion piotrkowsko- skierniewicki	100,0	1,7	11,6	39,3	3,1	2,0	2,2	2,0	1,2
Subregion									
Powiaty:									
Powiaty:									
bełchatowski	100,0	0,4	14,1	41,5	2,6	3,4	0,0	0,4	0,5
łowicki	100,0	0,9	11,9	42,1	1,7	2,2	-	3,4	0,2
opoczyński	100,0	0,0	12,4	38,6	4,1	3,0	-	0,1	0,0
pajęczański	100,0	0,0	17,4	34,2	3,3	4,0	-	1,6	0,3
piotrkowski	100,0	0,1	17,8	28,7	4,3	6,1	0,0	0,3	0,2
radomszczański	100,0	0,1	10,1	39,2	12,7	2,1	-	0,0	0,0
rawski	100,0	0,4	11,7	39,9	4,4	2,3	-	0,6	0,2
skierniewicki	100,0	0,2	28,2	22,6	0,2	0,7	-	2,2	0,4
tomaszowski	100,0	0,1	10,6	39,8	3,0	3,1	0,0	0,1	0,0
Miasta na prawach powiatu:									
Cities with powiat status:									
Piotrków Trybunalski...	100,0	4,7	9,8	38,7	0,6	0,4	4,4	3,1	1,9
Skierniewice	100,0	1,6	9,4	43,6	1,2	1,3	6,2	4,4	3,7
Podregion m. Łódź	100,0	2,3	7,3	28,5	1,9	1,5	7,3	3,4	0,7
Subregion									
Miasto na prawach powiatu:									
City with powiat status:									
Łódź	100,0	2,3	7,3	28,5	1,9	1,5	7,3	3,4	0,7

TABL. 6 (62). WYDATKI BUDŻETÓW GMIN^a WEDŁUG RODZAJÓW W 2004 R.
EXPENDITURE OF GMINAS BUDGETS^a BY TYPE IN 2004

WYSZCZEGÓLNIENIE SPECIFICATION	Ogółem Grand total	W tym Of which							
		dotacje allocations	świadczenia na rzecz osób fizycznych benefits for natural persons	wydatki bieżące jednostek budżetowych current expenditure of budgetary entities				wydatki majątkowe property expenditure	
				razem total	w tym of which			razem total	w tym inwesty- cyjne ^b of which investment expenditure ^b
					wynagro- dzenia wages and salaries	składki na obowią- zkowe ubezpie- czenia społeczne i Fundusz Pracy contributions to compul- sory social security and the La- bour Fund	zakup materiałów i usług purchase of materials and services		
w tys. zł in thous. zł									
WOJEWÓDZTWO VOIVODSHIP	2606441	102045	315712	1641690	918811	186389	465476	494715	491087
Gminy miejskie	795812	52142	116809	523767	293123	58217	150205	92807	90801
Urban gminas									
Gminy miejsko-wiejskie ..	549673	27269	72467	336457	191103	38654	92054	107529	106304
Urban-rural gminas									
Gminy wiejskie	1260956	22634	126436	781466	434585	89518	223217	294379	293982
Rural gminas									
PODREGION ŁÓDZKI SUBREGION	1395490	72002	181032	880689	487064	98813	256437	245202	244021
POWIAT BRZEZIŃSKI	42601	1407	5874	29083	15495	3209	9016	5891	5891
Gminy miejskie:									
Urban gminas:									
Brzeziny	16910	1077	2823	10391	5671	1152	2981	2505	2505
Gminy wiejskie:									
Rural gminas:									
Brzeziny	6644	10	947	4354	2116	456	1588	1308	1308
Dmosin	6504	64	734	5190	2475	518	1970	460	460
Jeżów	5462	119	589	4069	2132	445	1323	556	556
Rogów	7081	137	781	5079	3101	638	1154	1062	1062
POWIAT KUTNOWSKI	150527	8991	22975	97919	53582	11043	28883	17872	17872
Gminy miejskie:									
Urban gminas:									
Kutno	68468	5702	9465	42335	22695	4505	13443	9457	9457
Gminy miejsko-wiejskie:									
Urban-rural gminas:									
Krośniewice	15565	545	2821	10548	5734	1313	3149	911	911
Żychlin	16794	786	3985	10722	6285	1303	2624	1165	1165
Gminy wiejskie:									
Rural gminas:									
Bedno	7498	240	954	5304	3155	647	1236	975	975
Dąbrowice	3365	41	440	2834	1313	268	1038	24	24
Krzyżanów	6634	97	801	4723	2536	518	1288	940	940
Kutno	10894	1164	1706	6510	3576	762	1853	1457	1457
Łanięta	4385	102	573	2278	1262	245	658	1403	1403
Nowe Ostrowy	6645	135	1030	4949	2643	563	1523	466	466
Oporów	3891	13	467	3053	1854	383	675	291	291
Strzelce	6388	166	733	4663	2529	536	1396	783	783
POWIAT ŁASKI.....	80492	3051	9249	52450	29530	5741	15163	15151	15151
Gminy miejsko-wiejskie:									
Urban-rural gminas:									
Łask	43052	2332	5557	28569	15912	2966	8762	6297	6297

a Bez wydatków gmin mających również status miasta na prawach powiatu. b Łącznie z dotacjami na finansowanie zadań inwestycyjnych zakładów budżetowych, gospodarstw pomocniczych, środków specjalnych i funduszy celowych.

a Excluding expenditure of gminas which are also cities with powiat status. b Including allocations for financing investment tasks of budgetary establishments, auxiliary units, special funds and appropriated funds.

TABL. 6 (62). WYDATKI BUDŻETÓW GMIN^a WEDŁUG RODZAJÓW W 2004 R. (cd.)
 EXPENDITURE OF GMINAS BUDGETS^a BY TYPE IN 2004 (cont.)

WYSZCZEGÓLNIENIE SPECIFICATION	Ogółem Grand total	W tym Of which							
		dotacje allocations	świadczenia na rzecz osób fizycznych benefits for natural persons	wydatki bieżące jednostek budżetowych current expenditure of budgetary entities				wydatki majątkowe property expenditure	
				razem total	w tym of which			razem total	w tym inwesty- cyjne ^b of which investment expenditure ^b
					wynagro- dzenia wages and salaries	składki na obowią- zkowe ubezpie- czenia społeczne i Fundusz Pracy contributions to compul- sory social security and the La- bour Fund	zakup materiałów i usług purchase of materials and services		
w tys. zł in thous. zł									
PODREGION ŁÓDZKI (cd.) SUBREGION (cont.)									
POWIAT ŁASKI (dok.) (cont.)									
Gminy wiejskie: Rural gminas:									
Buczek	7526	325	765	4535	2648	537	1159	1894	1894
Sędziejowice	11069	334	989	6941	3985	806	1835	2685	2685
Widawa	14204	-	1488	9018	5070	1041	2491	3556	3556
Wodzierady	4641	60	450	3387	1915	391	916	719	719
POWIAT ŁĘCZYCKI	82808	2427	10730	52654	28220	5750	16141	15576	15426
Gminy miejskie: Urban gminas:									
Łęczycza	27618	1979	4831	16655	7674	1523	6817	3427	3277
Gminy wiejskie: Rural gminas:									
Daszyna	6116	5	766	4042	2025	420	1417	1262	1262
Góra Świętej									
Małgorzaty	6602	5	489	4104	2321	459	1078	1988	1988
Grabów	10381	94	938	6138	3515	715	1648	3173	3173
Łęczycza	10687	38	1317	7933	4486	954	1891	1216	1216
Piątek	9822	69	975	5344	3185	670	1261	3353	3353
Świnice Warckie	5885	222	866	4162	2719	540	715	497	497
Witonia	5697	60	548	4276	2295	469	1314	660	660
POWIAT ŁÓDZKI WSCHODNI	110587	8314	10933	60854	34558	6885	16783	29800	29800
Gminy miejsko-wiejskie: Urban-rural gminas:									
Koluszki	30033	3979	3760	16542	9391	1955	4491	5605	5605
Tuszyn	28190	1640	2379	14785	8796	1644	3778	9013	9013
Gminy wiejskie: Rural gminas:									
Andrespol	16657	1169	2061	9121	5527	1136	2109	4259	4259
Brójce	9149	815	714	6069	3281	675	1856	1489	1489
Nowosolna	6375	190	683	4542	2508	527	1333	928	928
Rzów	20183	521	1336	9795	5055	948	3216	8506	8506
POWIAT PABIANICKI	152302	10969	19905	100606	59847	12156	24396	18902	18727
Gminy miejskie: Urban gminas:									
Konstantynów Łódzki	21438	2430	2975	13752	7292	1422	4545	2091	1926
Pabianice	83774	7682	11878	53178	34759	7009	9045	9873	9863

^a Bez wydatków gmin mających również status miasta na prawach powiatu. ^b Łącznie z dotacjami na finansowanie zadań inwestycyjnych zakładów budżetowych, gospodarstw pomocniczych, środków specjalnych i funduszy celowych.

^a Excluding expenditure of gminas which are also cities with powiat status. ^b Including allocations for financing investment tasks of budgetary establishments, auxiliary units, special funds and appropriated funds.

TABL. 6 (62). WYDATKI BUDŻETÓW GMIN^a WEDŁUG RODZAJÓW W 2004 R. (cd.)
EXPENDITURE OF GMINAS BUDGETS^a BY TYPE IN 2004 (cont.)

WYSZCZEGÓLNIENIE SPECIFICATION	Ogółem Grand total	W tym Of which							w tym w tym of which investment expenditure ^b	
		dotacje allocations	świadczenia na rzecz osób fizycznych benefits for natural persons	wydatki bieżące jednostek budżetowych current expenditure of budgetary entities				wydatki majątkowe property expenditure		
				razem total	w tym of which			razem total		
					wynagrodzenia wages and salaries	składki na obowiąz- kowe ubezpie- czenia społeczne i Fundusz Pracy contributions to compul- sory social security and the La- bour Fund	zakup materiałów i usług purchase of materials and services			
w tys. zł in thous. zł										
PODREGION ŁÓDZKI (cd.) SUBREGION (cont.)										
POWIAT PABIANICKI (dok.) (cont.)										
Gminy wiejskie: Rural gminas:										
Dłutów	6000	25	627	4185	2263	468	1288	1140	1140	
Dobroń	9412	57	1118	7215	3680	760	2496	805	805	
Ksawerów	11667	446	1085	7286	3929	817	2222	2692	2692	
Lutomiersk	9589	227	1170	7345	3946	847	2262	740	740	
Pabianice	10452	102	1052	7645	3978	833	2538	1561	1561	
POWIAT PODDĘBICKI	75402	1596	9303	41859	23575	4849	11350	21676	21361	
Gminy miejsko-wiejskie: Urban-rural gminas:										
Poddębice	26507	1061	3488	14075	8056	1633	3515	7397	7297	
Uniejów	12838	48	1684	6447	3579	718	1852	4308	4093	
Gminy wiejskie: Rural gminas:										
Dalików	6872	34	635	4311	2515	523	1095	1862	1862	
Pęczniew	7280	87	724	4632	2662	579	1203	1809	1809	
Wartkowice	12257	332	1678	6122	3397	704	1729	4100	4100	
Zadzim	9648	34	1094	6272	3366	692	1956	2200	2200	
POWIAT SIERADZKI	182956	5608	23114	118529	67219	13563	32718	34157	34157	
Gminy miejskie: Urban gminas:										
Sieradz	59130	2055	9260	40907	22914	4461	11808	6374	6374	
Gminy miejsko-wiejskie: Urban-rural gminas:										
Błaszki	22629	410	2910	14289	8987	1860	2868	4672	4672	
Warta	20089	1311	2250	11793	6702	1390	3208	4529	4529	
Złoczew	12948	530	1343	7873	4306	902	2340	3091	3091	
Gminy wiejskie: Rural gminas:										
Brąszewice	9263	610	948	5003	2899	596	1292	2689	2689	
Brzeźnio	10133	331	1192	6728	3697	753	1958	1795	1795	
Burzenin	9694	166	1108	6700	3386	683	2324	1610	1610	
Goszczanów	8897	25	848	5999	3456	731	1532	2007	2007	
Klonowa	6617	170	553	3636	2060	427	963	2230	2230	

^a Bez wydatków gmin mających również status miasta na prawach powiatu. ^b Łącznie z dotacjami na finansowanie zadań inwestycyjnych zakładów budżetowych, gospodarstw pomocniczych, środków specjalnych i funduszy celowych.

^a Excluding expenditure of gminas which are also cities with powiat status. ^b Including allocations for financing investment tasks of budgetary establishments, auxiliary units, special funds and appropriated funds.

TABL. 6 (62). WYDATKI BUDŻETÓW GMIN^a WEDŁUG RODZAJÓW W 2004 R. (cd.)
 EXPENDITURE OF GMINAS BUDGETS^a BY TYPE IN 2004 (cont.)

WYSZCZEGÓLNIENIE SPECIFICATION	Ogółem Grand total	W tym Of which							
		dotacje allocations	świadczenia na rzecz osób fizycznych benefits for natural persons	wydatki bieżące jednostek budżetowych current expenditure of budgetary entities				wydatki majątkowe property expenditure	
				razem total	w tym of which			razem total	w tym inwesty- cyjne ^b of which investment expenditure ^b
					wynagro- dzenia wages and salaries	składki na obowią- zkowe ubezpie- czenia społeczne i Fundusz Pracy contributions to compul- sory social security and the La- bour Fund	zakup materiałów i usług purchase of materials and services		
w tys. zł in thous. zł									
PODREGION ŁÓDZKI (cd.) SUBREGION (cont.)									
POWIAT SIERADZKI (dok.) (cont.)									
Gminy wiejskie (dok.): Rural gminas (cont.):									
Sieradz	12862	-	1755	8490	4720	951	2494	2603	2603
Wróblew	10694	-	947	7111	4092	809	1931	2557	2557
POWIAT WIELUŃSKI	121488	4284	14576	74343	41381	8636	21206	27383	27112
Gminy miejsko-wiejskie: Urban-rural gminas:									
Wieluń	46024	3016	6778	25898	13836	2791	8315	10077	9806
Gminy wiejskie: Rural gminas:									
Biała	8006	398	875	5537	3246	668	1383	1124	1124
Czarnozęby	6739	185	666	4100	2408	516	993	1729	1729
Konopnica	6212	61	602	4231	2310	475	1298	1307	1307
Mokrsko	9477	16	860	6331	3509	712	1810	2179	2179
Osjaków	8003	460	873	5138	2945	618	1347	1467	1467
Ostrówek	8895	145	1157	4648	2897	611	884	2881	2881
Państwów	11252	-	1011	6885	4105	962	1498	3132	3132
Skomlin	6442	3	600	3965	2095	435	1283	1819	1819
Wierzchnas	10438	-	1154	7610	4030	848	2395	1668	1668
POWIAT WIERUSZOWSKI	80954	3935	7339	45551	25996	5268	12353	23030	22900
Gminy miejsko-wiejskie: Urban-rural gminas:									
Wieruszów	24100	731	2750	15694	8489	1663	4997	4744	4614
Gminy wiejskie: Rural gminas:									
Bolesławiec	8722	116	670	4410	2512	505	1176	3439	3439
Czastary	10909	131	648	4076	2550	508	837	5920	5920
Galewice	9470	240	1069	6175	3702	765	1399	1846	1846
Lututów	10553	281	944	5596	3362	692	1299	3559	3559
Łubnice	7220	234	585	4495	2452	484	1337	1831	1831
Sokolniki	9980	2202	673	5105	2929	651	1308	1691	1691
POWIAT ZDUŃSKOWOLSKI	88306	3003	14270	56769	32666	6586	15176	13417	13417
Gminy miejskie: Urban gminas:									
Zduńska Wola	53756	1838	10152	37797	21902	4359	9952	3417	3417

^a Bez wydatków gmin mających również status miasta na prawach powiatu. ^b Łącznie z dotacjami na finansowanie zadań inwestycyjnych zakładów budżetowych, gospodarstw pomocniczych, środków specjalnych i funduszy celowych.

^a Excluding expenditure of gminas which are also cities with powiat status. ^b Including allocations for financing investment tasks of budgetary establishments, auxiliary units, special funds and appropriated funds.

TABL. 6 (62). WYDATKI BUDŻETÓW GMIN^a WEDŁUG RODZAJÓW W 2004 R. (cd.)
EXPENDITURE OF GMINAS BUDGETS^a BY TYPE IN 2004 (cont.)

WYSZCZEGÓLNIENIE SPECIFICATION	Ogółem Grand total	W tym Of which							wydatki majątkowe property expenditure		
		dotacje allocations	świadczenia na rzecz osób fizycznych benefits for natural persons	wydatki bieżące jednostek budżetowych current expenditure of budgetary entities					razem total	w tym of which	w tym inwesty- cyjne ^b of which investment expenditure ^b
				razem total	wynagro- dzenia wages and salaries	składki na obowią- kowe ubezpie- czenia społeczne i Fundusz Pracy contributions to compul- sory social security and the La- bour Fund	zakup materiałów i usług purchase of materials and services	razem total			
w tys. zł in thous. zł											
PODREGION ŁÓDZKI (dok.) SUBREGION (cont.)											
POWIAT ZDUŃSKO- WOLSKI (dok.) (cont.)											
Gminy miejsko-wiejskie: Urban-rural gminas:											
Szadek	12644	952	1457	5637	3315	694	1398	4567	4567		
Gminy wiejskie: Rural gminas:											
Zapolice	7291	145	783	5057	2630	562	1659	1237	1237		
Zduńska Wola	14615	68	1878	8278	4819	971	2167	4196	4196		
POWIAT ZGIERSKI	227067	18372	32764	150072	74995	15127	53252	22347	22207		
Gminy miejskie: Urban gminas:											
Głowno	22924	630	2635	13147	8035	1597	2864	6438	6438		
Ozorków	29410	708	5100	22624	11633	2354	7818	616	616		
Zgierz	79472	10876	12232	52581	22829	4653	22436	1980	1840		
Gminy miejsko-wiejskie: Urban-rural gminas:											
Aleksandrów Łódzki ..	29936	3011	5785	18768	10305	2039	5705	1518	1518		
Stryków	19918	1151	2043	12325	6347	1308	3878	4284	4284		
Gminy wiejskie: Rural gminas:											
Głowno	5685	15	628	4250	2196	426	1470	770	770		
Ozorków	12467	379	1238	8751	3961	805	3721	2052	2052		
Parzęczew	9976	606	909	6051	3127	622	2077	2289	2289		
Zgierz	17279	996	2194	11575	6562	1323	3283	2400	2400		
PODREGION PIOTRKOWSKO – – SKIERNIEWICKI ... SUBREGION	1210951	30043	134680	761001	431747	87576	209039	249513	247066		
POWIAT BEŁCHATOWSKI	253991	5901	20045	134929	69723	13922	46011	64324	64314		
Gminy miejskie: Urban gminas:											
Bełchatów	101046	4260	10629	69555	36519	7235	23256	15944	15944		

^a Bez wydatków gmin mających również status miasta na prawach powiatu. ^b Łącznie z dotacjami na finansowanie zadań inwestycyjnych zakładów budżetowych, gospodarstw pomocniczych, środków specjalnych i funduszy celowych.

^a Excluding expenditure of gminas which are also cities with powiat status. ^b Including allocations for financing investment tasks of budgetary establishments, auxiliary units, special funds and appropriated funds.

TABL. 6 (62). WYDATKI BUDŻETÓW GMIN^a WEDŁUG RODZAJÓW W 2004 R. (cd.)
 EXPENDITURE OF GMINAS BUDGETS^a BY TYPE IN 2004 (cont.)

WYSZCZEGÓLNIENIE SPECIFICATION	Ogółem Grand total	dotacje allocations	świadczenia na rzecz osób fizycznych benefits for natural persons	W tym Of which					wydatki majątkowe property expenditure			
				wydatki bieżące jednostek budżetowych current expenditure of budgetary entities					razem total	w tym of which	razem total	w tym inwesty- cyjne ^b of which investment expenditure ^b
				wynagro- dzenia wages and salaries	składki na obowią- zkowe ubezpie- czenia społeczne i Fundusz Pracy contributions to compul- sory social security and the La- bour Fund	zakup materiałów i usług purchase of materials and services	w tym of which					
							razem total	w tym of which				
w tys. zł in thous. zł												
PODREGION PIOTRKOWSKO – – SKIERNIEWICKI (cd.) SUBREGION (cont.)												
POWIAT BĘŁCHA- TOWSKI (dok.) (cont.)												
Gminy miejsko-wiejskie: Urban-rural gminas:												
Zelów	20938	143	2817	13411	8386	1652	2804	4226	4216			
Gminy wiejskie: Rural gminas:												
Bełchatów	13477	206	1383	8971	4853	978	2856	2850	2850			
Drużbice	7538	1	806	5608	3318	666	1379	1095	1095			
Kleszczów	78585	795	1698	18466	6230	1268	10358	29977	29977			
Kluki	6267	-	644	3890	2401	491	766	1717	1717			
Rusiec	9698	298	839	6639	3327	662	2219	1903	1903			
Szczerców	16442	198	1229	8389	4689	970	2373	6612	6612			
POWIAT ŁOWICKI	116309	3742	11218	78378	45457	9201	19998	22194	22194			
Gminy miejskie: Urban gminas:												
Łowicz	44188	2944	4854	28334	17260	3389	6205	7434	7434			
Gminy wiejskie: Rural gminas:												
Bielawy	8049	337	998	5764	3383	709	1382	912	912			
Chąśno	3670	-	315	2704	1571	333	656	644	644			
Domaniewice	7049	265	598	4299	2466	501	1145	1858	1858			
Kiernozia	5058	-	390	3533	2037	424	908	1121	1121			
Kocierzew Południowy	5641	-	436	4669	2653	541	1269	527	527			
Łowicz	12151	58	859	7264	4013	833	2066	3956	3956			
Łyszkowice	9139	58	1085	6854	3756	769	2054	1132	1132			
Nieborów	12496	80	1031	8902	5311	1071	2154	2471	2471			
Zduny	8868	-	652	6055	3007	631	2159	2139	2139			
POWIAT OPOCZYŃSKI	123745	3185	15841	78619	45058	9215	20235	25364	24862			
Gminy miejsko-wiejskie: Urban-rural gminas:												
Drzewica	18951	93	2087	9098	5503	1133	2105	7532	7532			
Opoczno	50262	2674	7220	35082	19139	3842	9826	5179	4679			
Gminy wiejskie: Rural gminas:												
Białaczów	8227	16	1405	6104	3485	712	1666	612	612			
Mniszków	8168	232	866	4722	3013	614	889	2212	2212			

^a Bez wydatków gmin mających również status miasta na prawach powiatu. ^b Łącznie z dotacjami na finansowanie zadań inwestycyjnych zakładów budżetowych, gospodarstw pomocniczych, środków specjalnych i funduszy celowych.

^a Excluding expenditure of gminas which are also cities with powiat status. ^b Including allocations for financing investment tasks of budgetary establishments, auxiliary units, special funds and appropriated funds.

TABL. 6 (62). WYDATKI BUDŻETÓW GMIN^a WEDŁUG RODZAJÓW W 2004 R. (cd.)
 EXPENDITURE OF GMINAS BUDGETS^a BY TYPE IN 2004 (cont.)

WYSZCZEGÓLNIENIE SPECIFICATION	Ogółem Grand total	W tym Of which								
		dotacje allocations	świadczenia na rzecz osób fizycznych benefits for natural persons	wydatki bieżące jednostek budżetowych current expenditure of budgetary entities					wydatki majątkowe property expenditure	
				razem total	w tym of which			razem total	w tym inwesty- cyjne ^b of which investment expenditure ^b	
					wynagro- dzenia wages and salaries	składki na obowią- zkowe ubezpie- czenia społeczne i Fundusz Pracy contributions to compul- sory social security and the La- bour Fund	zakup materiałów i usług purchase of materials and services			
w tys. zł in thous. zł										
PODREGION PIOTRKOWSKO – – SKIERNIEWICKI (cd.) SUBREGION (cont.)										
POWIAT OPOCZYŃSKI (dok.) (cont.)										
Gminy wiejskie (dok.): Rural gminas (cont.):										
Paradyż	9038	20	1079	5622	3032	646	1646	2301	2301	
Poświętne	4979	87	546	3789	2151	440	1105	525	523	
Sławno	12243	58	1443	7538	4651	975	1595	3107	3107	
Żarnów	11877	5	1195	6664	4084	853	1403	3896	3896	
POWIAT PAJĘCZAŃSKI	89295	1298	8147	55412	33393	6783	12919	23812	23442	
Gminy miejsko-wiejskie: Urban-rural gminas:										
Działoszyn	20439	1010	1696	11960	7076	1394	3053	5449	5449	
Pajęczno	15806	94	1682	11069	6935	1400	2282	2899	2899	
Gminy wiejskie: Rural gminas:										
Kielczygłów	7087	-	655	4334	2570	516	1123	1962	1962	
Nowa Brzeźnica	6852	-	781	5598	3597	732	1042	467	467	
Rząśnia	16156	149	1035	6897	3882	811	1831	8073	7703	
Siemkowice	7592	-	888	5615	3223	662	1495	1065	1065	
Strzelce Wielkie	7083	26	784	5044	3230	687	902	1182	1182	
Sulmierzyce	8280	19	626	4895	2880	581	1191	2715	2715	
POWIAT PIOTRKOWSKI	133890	2227	15851	88634	50520	10398	24022	26427	26427	
Gminy miejsko-wiejskie: Urban-rural gminas:										
Sulejów	21559	809	2646	14493	8641	1842	3426	3570	3570	
Gminy wiejskie: Rural gminas:										
Aleksandrów	6785	25	885	4729	2704	554	1235	1052	1052	
Czarnocin	6168	35	567	4915	2648	534	1435	630	630	
Gorzkowice	12841	-	1327	8064	4718	914	2038	3340	3340	

^a Bez wydatków gmin mających również status miasta na prawach powiatu. ^b Łącznie z dotacjami na finansowanie zadań inwestycyjnych zakładów budżetowych, gospodarstw pomocniczych, środków specjalnych i funduszy celowych.

^a Excluding expenditure of gminas which are also cities with powiat status. ^b Including allocations for financing investment tasks of budgetary establishments, auxiliary units, special funds and appropriated funds.

TABL. 6 (62). WYDATKI BUDŻETÓW GMIN^a WEDŁUG RODZAJÓW W 2004 R. (cd.)
EXPENDITURE OF GMINAS BUDGETS^a BY TYPE IN 2004 (cont.)

WYSZCZEGÓLNIENIE SPECIFICATION	Ogółem Grand total	W tym Of which							
		dotacje allocations	świadczenia na rzecz osób fizycznych benefits for natural persons	wydatki bieżące jednostek budżetowych current expenditure of budgetary entities				wydatki majątkowe property expenditure	
				razem total	w tym of which			razem total	w tym inwestycyjne ^b of which investment expenditure ^b
					wynagrodzenia wages and salaries	składki na obowiązkowe ubezpieczenia społeczne i Fundusz Pracy contributions to compulsory social security and the Labour Fund	zakup materiałów i usług purchase of materials and services		
w tys. zł in thous. zł									
PODREGION PIOTRKOWSKO – – SKIERNIEWICKI (cd.) SUBREGION (cont.)									
POWIAT PIOTRKOWSKI (dok.) (cont.)									
Gminy wiejskie (dok.): Rural gminas (cont.):									
Grabica	9283	201	794	5439	2932	610	1666	2809	2809
Łęki Szlacheckie	5523	-	649	3756	2201	462	930	1100	1100
Moszczenica	16875	249	2608	10561	6318	1316	2436	3310	3310
Ręczno	6218	2	613	4338	2635	526	1030	1261	1261
Rozprza	17684	260	2041	11331	6945	1382	2611	3944	3944
Wola Krzysztoporska	17694	556	2272	12812	6237	1321	4823	1973	1973
Wolbórz	13260	90	1449	8196	4541	937	2392	3438	3438
POWIAT RADOMSZCZAŃSKI	180567	4799	22689	123229	70956	14093	33112	28081	28081
Gminy miejskie: Urban gminas:									
Radomsko	69387	3785	9805	49719	29105	5567	13195	4975	4975
Gminy miejsko-wiejskie: Urban-rural gminas:									
Kamieńsk	10794	110	1187	7503	4133	865	2233	1927	1927
Przedbórz	11719	148	1961	8191	4931	1023	1885	1371	1371
Gminy wiejskie: Rural gminas:									
Dobryczyce	5643	15	839	4161	2452	496	993	589	589
Gidle	9081	38	1124	6579	3772	785	1702	1320	1320
Gomunice	9775	155	1053	5851	3352	684	1595	2629	2629
Kobiele Wielkie	6057	75	702	4365	2453	516	1206	881	881
Kodrąb	7129	40	738	5509	3074	557	1713	811	811
Lgota Wielka	8841	-	640	4512	2706	528	1053	3645	3645
Ładzice	8611	-	901	5367	2792	551	1799	2281	2281
Mastowice	6068	8	660	4386	2550	529	1071	990	990
Radomsko	9365	114	1197	5434	3025	623	1495	2594	2594
Wielgomłynny	8145	150	905	5056	2706	569	1562	1926	1926
Zytno	9952	161	977	6596	3905	800	1610	2142	2142
POWIAT RAWSKI	81264	2758	8654	51012	28436	5790	14778	18208	18158
Gminy miejskie: Urban gminas:									
Rawa Mazowiecka	32884	1811	3411	19223	10364	2050	6124	8255	8205
Gminy miejsko-wiejskie: Urban-rural gminas:									
Biała Rawska	17938	683	2181	11681	6320	1323	3558	3197	3197

^a Bez wydatków gmin mających również status miasta na prawach powiatu. ^b Łącznie z dotacjami na finansowanie zadań inwestycyjnych zakładów budżetowych, gospodarstw pomocniczych, środków specjalnych i funduszy celowych.

^a Excluding expenditure of gminas which are also cities with powiat status. ^b Including allocations for financing investment tasks of budgetary establishments, auxiliary units, special funds and appropriated funds.

TABL. 6 (62). WYDATKI BUDŻETÓW GMIN^a WEDŁUG RODZAJÓW W 2004 R. (dok.)
EXPENDITURE OF GMINAS BUDGETS^a BY TYPE IN 2004 (cont.)

WYSZCZEGÓLNIENIE SPECIFICATION	Ogółem Grand total	W tym Of which							wydatki majątkowe property expenditure		
		dotacje allocations	świadczenia na rzecz osób fizycznych for natural persons	wydatki bieżące jednostek budżetowych current expenditure of budgetary entities					razem total	w tym of which	w tym inwesty- cyjne ^b of which investment expenditure ^b
				razem total	wynagro- dzenia wages and salaries	składki na obowią- kowe ubezpie- czenia społeczne i Fundusz Pracy contributions to compul- sory social security and the La- bour Fund	zakup materiałów i usług purchase of materials and services	razem total			
PODREGION											
PIOTRKOWSKO –											
– SKIERNIEWICKI											
(dok.)											
SUBREGION (cont.)											
POWIAT RAWSKI											
(dok.)											
(cont.)											
Gminy wiejskie:											
Rural gminas:											
Cielądz	7538	58	735	4449	2593	541	1079	2188	2188		
Rawa Mazowiecka	10989	169	1362	6722	3825	786	1847	2688	2688		
Regnów	3983	26	259	2285	1292	262	643	1390	1390		
Sadkowice	7932	11	706	6652	4042	828	1527	490	490		
POWIAT											
SKIERNIEWICKI	60944	284	5031	40914	22540	4690	11962	14458	14433		
Gminy wiejskie:											
Rural gminas:											
Bolimów	6795	113	486	4369	2611	538	1041	1763	1763		
Głuchów	9770	2	626	6722	3618	759	2112	2399	2374		
Godzianów	5219	20	328	3149	1798	355	807	1719	1719		
Kowiesy	4857	10	414	3468	1910	418	992	950	950		
Lipce Reymontowskie	5062	20	446	3366	1997	411	818	1174	1174		
Maków	9722	48	746	6857	3864	809	1903	2042	2042		
Nowy Kawęczyn	5813	9	482	3748	1834	381	1379	1560	1560		
Skierniewice	9993	62	1127	6236	3156	663	2153	2518	2518		
Słupia	3713	-	376	2999	1752	356	757	333	333		
POWIAT TOMASZOWSKI	170946	5849	27204	109874	65664	13484	26002	26645	25155		
Gminy miejskie:											
Urban gminas:											
Tomaszów Mazowiecki	85436	4366	16760	53570	34472	6941	9716	10021	8531		
Gminy wiejskie:											
Rural gminas:											
Będków	5591	38	514	4476	2655	461	1197	491	491		
Budziszewice	3296	19	461	2325	1344	285	575	476	476		
Czerniewice	7956	210	965	4671	2970	610	903	2023	2023		
Inowódz	8677	11	855	5845	2931	617	2088	1915	1915		
Lubochnia	11709	308	1479	6711	3740	784	1930	3090	3090		
Rokiciny	8836	66	913	6657	3474	733	2138	1172	1172		
Rzeczyca	8011	329	1019	5129	2925	634	1343	1436	1436		
Tomaszów Mazowiecki	13191	33	1951	8502	4647	1037	2476	2673	2673		
Ujazd	12323	367	1590	8776	4646	999	2823	1525	1525		
Żelechliniek	5920	102	697	3212	1860	383	813	1823	1823		

^a Bez wydatków gmin mających również status miasta na prawach powiatu. ^b Łącznie z dotacjami na finansowanie zadań inwestycyjnych zakładów budżetowych, gospodarstw pomocniczych, środków specjalnych i funduszy celowych.

^a Excluding expenditure of gminas which are also cities with powiat status. ^b Including allocations for financing investment tasks of budgetary establishments, auxiliary units, special funds and appropriated funds.

TABL. 7 (63). WYDATKI BUDŻETÓW GMIN^a WEDŁUG DZIAŁÓW W 2004 R.
EXPENDITURE OF GMINAS BUDGETS^a BY DIVISION IN 2004

WYSZCZEGÓLNIENIE SPECIFICATION	Ogółem Total	W tym Of which							
		gospodarka mieszkaniowa housing economy	administracja publiczna public administration	oświata i wycho- wanie education	ochrona zdrowia health care	opieka społeczna social welfare	gospodarka komunalna i ochrona środowiska municipal economy and environmental protection	kultura i ochrona dziedzictwa narodowego culture and national heritage	kultura fizyczna i sport physical education and sport
w tys. zł in thous. zł									
WOJEWÓDZTWO VOIVODSHIP	2606441	64798	313616	1073954	20924	4253	204924	65527	42420
Gminy miejskie Urban gminas	795812	44229	82163	316684	7773	3340	69017	25597	19562
Gminy miejsko-wiejskie... Urban-rural gminas	549673	8268	60986	238983	4793	357	55022	14590	12087
Gminy wiejskie Rural gminas	1260956	12301	170467	518287	8358	556	80885	25340	10771
PODREGION ŁÓDZKI ... SUBREGION	1395490	38536	170455	576306	10656	2560	114243	35009	27124
POWIAT BRZEZIŃSKI	42601	748	7399	16809	194	51	2509	971	637
Gminy miejskie: Urban gminas:									
Brzeziny	16910	458	2636	6280	69	48	1769	535	538
Gminy wiejskie: Rural gminas:									
Brzeziny	6644	109	986	2237	27	-	226	48	21
Dmosin	6504	125	971	2801	27	-	170	172	40
Jeżów	5462	52	1048	2179	41	-	186	112	4
Rogów	7081	4	1758	3312	30	3	158	104	34
POWIAT KUTNOWSKI	150527	7641	19715	60378	1092	-	9833	4344	1852
Gminy miejskie: Urban gminas:									
Kutno	68468	7132	7754	22681	656	-	4964	2209	1347
Gminy miejsko-wiejskie: Urban-rural gminas:									
Krośniewice	15565	19	1785	6780	88	-	2118	501	172
Żychlin	16794	95	2237	7624	131	-	637	487	182
Gminy wiejskie: Rural gminas:									
Bedlno	7498	20	1239	3782	1	-	39	209	16
Dąbrowice	3365	46	579	1631	18	-	139	27	27
Krzyżanów	6634	59	1109	2948	47	-	195	267	27
Kutno	10894	44	1526	5305	62	-	351	201	29
Łanięta	4385	47	695	1179	11	-	1016	102	-
Nowe Ostrowy	6645	133	968	3374	37	-	187	114	47
Oporów	3891	10	858	2096	19	-	45	78	1
Strzelce	6388	36	965	2978	22	-	142	149	4
POWIAT ŁASKI	80492	1176	9989	31290	560	-	6147	1981	694
Gminy miejsko-wiejskie: Urban-rural gminas:									
Łask	43052	473	4899	18113	382	-	4346	1179	516

^a Bez wydatków gmin mających również status miasta na prawach powiatu.

^a Excluding expenditure of gminas which are also cities with powiat status.

TABL. 7 (63). WYDATKI BUDŻETÓW GMIN^a WEDŁUG DZIAŁÓW W 2004 R. (cd.)
EXPENDITURE OF GMINAS BUDGETS^a BY DIVISION IN 2004 (cont.)

WYSZCZEGÓLNIENIE SPECIFICATION	Ogółem Total	W tym Of which							
		gospodarka mieszkaniowa housing economy	administracja publiczna public administration	oświata i wychowanie education	ochrona zdrowia health care	opieka społeczna social welfare	gospodarka komunalna i ochrona środowiska municipal economy and environmental protection	kultura i ochrona dziedzictwa narodowego culture and national heritage	kultura fizyczna i sport physical education and sport
w tys. zł in thous. zł									
PODREGION ŁÓDZKI (cd.) SUBREGION (cont.)									
POWIAT ŁASKI (dok.) (cont.)									
Gminy wiejskie: Rural gminas:									
Buczek	7526	100	1080	2674	26	-	258	162	29
Sędziejowice	11069	194	1418	3687	58	-	329	358	29
Widawa	14204	332	1568	4955	66	-	1146	230	65
Wodzierady	4641	77	1023	1861	28	-	68	52	55
POWIAT ŁĘCZYCKI	82808	4438	11189	34111	566	118	3418	3492	1616
Gminy miejskie: Urban gminas:									
Łęczyca	27618	3905	3123	7917	210	42	1701	2718	779
Gminy wiejskie: Rural gminas:									
Daszyna	6116	141	976	2371	32	-	567	76	5
Góra Świętej Małgorzaty	6602	48	1030	4048	34	-	92	62	-
Grabów	10381	136	1384	4180	70	-	387	191	775
Łęczyca	10687	25	1404	6402	62	76	52	60	12
Piątek	9822	47	1315	3597	49	-	185	67	23
Świnice Warckie	5885	97	998	2918	45	-	130	203	22
Witonia	5697	39	959	2681	64	-	304	115	-
POWIAT ŁÓDZKI WSCHODNI	110587	2137	15305	38985	1137	-	12328	2644	5943
Gminy miejsko-wiejskie: Urban-rural gminas:									
Koluszki	30033	376	3396	13327	242	-	2937	699	1123
Tuszyn	28190	287	3769	7405	488	-	3059	706	4177
Gminy wiejskie: Rural gminas:									
Andrespol	16657	196	1858	7915	129	-	1837	357	311
Brójce	9149	105	1839	3544	85	-	215	216	74
Nowosolna	6375	-	1643	2523	25	-	373	141	52
Rzgów	20183	1173	2800	4271	168	-	3907	525	206
POWIAT PABIANICKI	152302	1354	18702	61857	1214	1476	15992	4572	2376
Gminy miejskie: Urban gminas:									
Konstantynów Łódzki	21438	446	2712	8057	322	-	2263	732	688
Pabianice	83744	592	8706	34557	579	1360	11552	2773	1150

a Bez wydatków gmin mających również status miasta na prawach powiatu.

a Excluding expenditure of gminas which are also cities with powiat status.

TABL. 7 (63). WYDATKI BUDŻETÓW GMIN^a WEDŁUG DZIAŁÓW W 2004 R. (cd.)
 EXPENDITURE OF GMINAS BUDGETS^a BY DIVISION IN 2004 (cont.)

WYSZCZEGÓLNIENIE SPECIFICATION	Ogółem Total	W tym Of which							
		gospodarka mieszkaniowa housing economy	administracja publiczna public administration	oświata i wycho- wanie education	ochrona zdrowia health care	opieka społeczna social welfare	gospodarka komunalna i ochrona środowiska municipal economy and environmental protection	kultura i ochrona dziedzictwa narodowego culture and national heritage	kultura fizyczna i sport physical education and sport
w tys. zł in thous. zł									
PODREGION ŁÓDZKI (cd.) SUBREGION (cont.)									
POWIAT PABIANICKI (dok.) (cont.)									
Gminy wiejskie: Rural gminas:									
Dłutów	6000	89	753	2226	32	-	170	54	50
Dobroń	9412	38	1342	3706	79	98	465	407	53
Ksawerów	11667	91	1569	4608	79	-	785	54	35
Lutomiersk	9589	73	1932	4134	80	-	244	253	29
Pabianice	10452	25	1688	4569	43	18	513	299	371
POWIAT PODDĘBICKI	75402	1137	7596	30890	397	24	9478	1412	543
Gminy miejsko-wiejskie: Urban-rural gminas:									
Poddębice	26507	782	2481	10058	135	24	6715	755	398
Uniejów	12838	145	1054	4457	56	-	1995	182	103
Gminy wiejskie: Rural gminas:									
Dalików	6872	30	898	3536	42	-	64	146	15
Pęczniew	7280	19	993	3954	43	-	149	94	4
Wartkowice	12257	105	1075	3990	77	-	219	134	11
Zadzim	9648	56	1095	4895	44	-	336	101	12
POWIAT SIERADZKI	182956	1763	21059	87117	1378	43	13914	3760	2803
Gminy miejskie: Urban gminas:									
Sieradz	59130	921	5674	26489	740	21	6642	919	2288
Gminy miejsko-wiejskie: Urban-rural gminas:									
Błaszki	22629	36	2126	14872	95	-	453	361	100
Warta	20089	481	2404	9306	109	-	2225	527	82
Złoczew	12948	16	1466	6701	68	-	1034	507	32
Gminy wiejskie: Rural gminas:									
Brąszewice	9263	17	1046	3885	36	4	126	173	19

a Bez wydatków gmin mających również status miasta na prawach powiatu.
 a Excluding expenditure of gminas which are also cities with powiat status.

TABL. 7 (63). WYDATKI BUDŻETÓW GMIN^a WEDŁUG DZIAŁÓW W 2004 R. (cd.)
EXPENDITURE OF GMINAS BUDGETS^a BY DIVISION IN 2004 (cont.)

WYSZCZEGÓLNIENIE SPECIFICATION	Ogółem Total	W tym Of which							
		gospodarka mieszkaniowa housing economy	administracja publiczna public administration	oświata i wychowanie education	ochrona zdrowia health care	opieka społeczna social welfare	gospodarka komunalna i ochrona środowiska municipal economy and environmental protection	kultura i ochrona dziedzictwa narodowego culture and national heritage	kultura fizyczna i sport physical education and sport
w tys. zł in thous. zł									
PODREGION ŁÓDZKI (cd.) SUBREGION (cont.)									
POWIAT SIERADZKI (dok.) (cont.)									
Gminy wiejskie (dok.): Rural gminas (cont.):									
Brzeźnio	10133	94	1553	4018	70	-	231	331	28
Burzenin	9694	-	1489	3389	46	-	397	251	105
Goszczanów	8897	27	1172	4793	31	-	185	177	43
Klonowa	6617	32	869	2174	17	-	111	172	25
Sieradz	12862	23	1641	7436	90	-	310	140	37
Wróblew	10694	116	1619	4054	76	18	2200	202	44
POWIAT WIELUŃSKI	121488	2138	13196	51426	938	-	7645	3265	1537
Gminy miejsko-wiejskie: Urban-rural gminas:									
Wieluń	46024	1660	3542	17954	490	-	3379	1861	1160
Gminy wiejskie: Rural gminas:									
Biała	8006	8	1367	3550	71	-	215	368	47
Czarnożyły	6739	5	999	3574	18	-	211	189	39
Konopnica	6212	-	770	2484	56	-	1138	139	27
Mokrsko	9477	146	926	4054	90	-	231	200	70
Osjaków	8003	5	1100	3199	81	-	285	127	65
Ostrówek	8895	91	905	4334	18	-	155	125	31
Pątnów	11252	18	1415	4762	31	-	288	80	4
Skomlin	6442	32	898	2184	41	-	1440	72	47
Wierzchlas	10438	173	1274	5331	42	-	303	104	49
POWIAT WIERUSZOWSKI	80954	740	9247	31687	525	224	11892	1546	2249
Gminy miejsko-wiejskie: Urban-rural gminas:									
Wieruszów	24100	93	2472	10291	210	224	4439	641	21
Gminy wiejskie: Rural gminas:									
Bolesławiec	8722	495	950	3179	54	-	275	116	43
Czastary	10909	1	904	2791	44	-	4491	121	13
Galewice	9470	47	1429	4476	52	-	293	200	31
Lututów	10553	78	1153	4354	56	-	308	163	43
Łubnice	7220	14	1055	2836	63	-	1825	169	33
Sokolniki	9980	12	1284	3760	46	-	261	136	2065

^a Bez wydatków gmin mających również status miasta na prawach powiatu.

^a Excluding expenditure of gminas which are also cities with powiat status.

TABL. 7 (63). WYDATKI BUDŻETÓW GMIN^a WEDŁUG DZIAŁÓW W 2004 R. (cd.)
 EXPENDITURE OF GMINAS BUDGETS^a BY DIVISION IN 2004 (cont.)

WYSZCZEGÓLNIENIE SPECIFICATION	Ogółem Total	W tym Of which							
		gospodarka mieszkaniowa housing economy	administracja publiczna public administration	oświata i wycho- wanie education	ochrona zdrowia health care	opieka społeczna social welfare	gospodarka komunalna i ochrona środowiska municipal economy and environmental protection	kultura i ochrona dziedzictwa narodowego culture and national heritage	kultura fizyczna i sport physical education and sport
w tys. zł in thous. zł									
PODREGION									
ŁÓDZKI (dok.)									
SUBREGION (cont.)									
POWIAT									
ZDUŃSKOWOLSKI	88306	1523	9481	44927	806	-	3957	1938	975
Gminy miejskie:									
<i>Urban gminas:</i>									
Zduńska Wola	53756	1358	5613	26980	632	-	2270	1340	841
Gminy miejsko-wiejskie:									
<i>Urban-rural gminas:</i>									
Szadek	12644	-	1311	7211	40	-	756	280	46
Gminy wiejskie:									
<i>Rural gminas:</i>									
Zapolice	7291	31	1106	2898	47	-	278	241	15
Zduńska Wola	14615	134	1451	7838	87	-	653	77	73
POWIAT ZGIERSKI	227067	13741	27578	86829	1849	624	17130	5084	5899
Gminy miejskie:									
<i>Urban gminas:</i>									
Głowno	22924	629	2787	10447	359	-	2094	364	348
Ozorków	29410	2395	2846	11991	293	106	1269	544	2086
Zgierz	79472	9574	7583	27071	407	518	4560	1876	2271
Gminy miejsko-wiejskie:									
<i>Urban-rural gminas:</i>									
Aleksandrów Łódzki ..	29936	537	3067	13275	242	-	2170	439	739
Stryków	19918	220	2714	6691	147	-	3841	708	135
Gminy wiejskie:									
<i>Rural gminas:</i>									
Głowno	5685	-	1194	2033	21	-	168	230	22
Ozorków	12467	84	1955	4439	209	-	751	323	84
Parzęczew	9976	57	2082	4079	49	-	842	334	161
Zgierz	17279	245	3350	6803	122	-	1435	266	53

a Bez wydatków gmin mających również status miasta na prawach powiatu.

a Excluding expenditure of gminas which are also cities with powiat status.

TABL. 7 (63). WYDATKI BUDŻETÓW GMIN^a WEDŁUG DZIAŁÓW W 2004 R. (cd.)
EXPENDITURE OF GMINAS BUDGETS^a BY DIVISION IN 2004 (cont.)

WYSZCZEGÓLNIENIE SPECIFICATION	Ogółem Total	W tym Of which							
		gospodarka mieszkaniowa housing economy	administracja publiczna public administration	oświata i wycho- wanie education	ochrona zdrowia health care	opieka społeczna social welfare	gospodarka komunalna i ochrona środowiska municipal economy and environmental protection	kultura i ochrona dziedzictwa narodowego culture and national heritage	kultura fizyczna i sport physical education and sport
w tys. zł in thous. zł									
PODREGION PIOTRKOWSKO – – SKIERNIEWICKI ...	1210951	26262	143161	497648	10268	1693	90681	30518	15296
SUBREGION									
POWIAT									
BEŁCHATOWSKI	253991	11566	23332	77125	2540	677	26991	7944	2337
Gminy miejskie: Urban gminas:									
Bełchatów	101046	9630	8933	37975	863	677	13530	3573	364
Gminy miejsko-wiejskie: Urban-rural gminas:									
Zelów	20938	25	2773	8436	571	-	2289	543	50
Gminy wiejskie: Rural gminas:									
Bełchatów	13477	11	1976	5133	33	-	971	191	62
Drużbice	7538	67	1076	3494	35	-	803	51	41
Kleszczów	78585	1745	4596	6651	881	-	7473	2996	1722
Kluki	6267	8	1312	3687	40	-	117	53	3
Rusiec	9698	60	1316	3793	63	-	561	249	41
Szczerców	16442	20	1350	7936	54	-	1247	288	54
POWIAT ŁOWICKI	116309	1560	14198	52601	748	94	10293	3202	2405
Gminy miejskie: Urban gminas:									
Łowicz	44188	952	4613	17931	312	94	4760	1231	1946
Gminy wiejskie: Rural gminas:									
Bielawy	8049	108	1323	3965	54	-	143	69	23
Chąsno	3670	-	859	1565	15	-	195	122	27
Domaniewice	7049	17	786	2761	39	-	1214	243	27
Kiernozia	5058	20	712	1981	24	-	136	132	25
Kocierzew Południowy	5641	40	984	3330	56	-	157	235	40
Łowicz	12151	51	1110	5883	57	-	2032	251	52
Łyszkowice	9139	308	1119	4705	47	-	575	363	60
Nieborów	12496	36	1570	6782	92	-	342	318	128
Zduny	8868	18	1122	3698	52	-	739	238	77
POWIAT									
OPOCZYŃSKI	123745	2449	15728	54980	721	166	6278	2648	2429
Gminy miejsko-wiejskie: Urban-rural gminas:									
Drzewica	18951	60	1378	8526	99	-	1461	230	1479
Opoczno	50262	2194	5750	22938	368	109	2814	1721	747

^a Bez wydatków gmin mających również status miasta na prawach powiatu.

^a Excluding expenditure of gminas which are also cities with powiat status.

TABL. 7 (63). WYDATKI BUDŻETÓW GMIN^a WEDŁUG DZIAŁÓW W 2004 R. (cd.)
 EXPENDITURE OF GMINAS BUDGETS^a BY DIVISION IN 2004 (cont.)

WYSZCZEGÓLNIENIE SPECIFICATION	Ogółem Total	W tym Of which							
		gospodarka mieszkaniowa housing economy	administracja publiczna public administration	oświata i wycho- wanie education	ochrona zdrowia health care	opieka społeczna social welfare	gospodarka komunalna i ochrona środowiska municipal economy and environmental protection	kultura i ochrona dziedzictwa narodowego culture and national heritage	kultura fizyczna i sport physical education and sport
w tys. zł in thous. zł									
PODREGION PIOTRKOWSKO – – SKIERNIEWICKI (cd.) SUBREGION (cont.)									
POWIAT OPOCZYŃSKI (dok.) (cont.)									
Gminy wiejskie: Rural gminas:									
Białaczów	8227	-	1290	3830	88	-	433	59	18
Mniszków	8168	-	1437	2790	41	-	434	159	63
Paradyż	9038	45	1022	3460	27	-	451	59	23
Poświętne	4979	13	819	2394	45	-	241	85	8
Sławno	12243	120	2232	5744	34	-	257	266	52
Żarnów	11877	17	1800	5298	19	57	187	69	39
POWIAT PAJĘCZAŃSKI	89295	760	11932	41728	468	40	4817	1602	611
Gminy miejsko-wiejskie: Urban-rural gminas:									
Działoszyn	20439	45	2230	10768	145	-	1094	509	220
Pajęczno	15806	485	2392	7026	118	-	1179	334	80
Gminy wiejskie: Rural gminas:									
Kielczygłów	7087	-	1061	4307	28	-	105	152	14
Nowa Brzeźnica	6852	40	1350	3712	18	-	231	96	7
Rząśnia	16156	29	1434	4328	29	40	245	331	221
Siemkowice	7592	92	1176	4196	31	-	164	29	21
Strzelce Wielkie	7083	27	1209	3543	69	-	259	72	25
Sulmierzyce	8280	42	1080	3848	30	-	1540	79	23
POWIAT PIOTRKOWSKI	133890	1129	16437	59648	1277	19	11394	2634	809
Gminy miejsko-wiejskie: Urban-rural gminas:									
Sulejów	21559	96	2681	9998	168	-	1841	519	76
Gminy wiejskie: Rural gminas:									
Aleksandrów	6785	12	1105	3457	42	19	337	69	25
Czarnocin	6168	332	1098	2640	29	-	294	36	37
Gorzkowice	12841	92	1339	4302	17	-	3670	141	155
Grabica	9283	-	1202	4022	50	-	378	110	34
Łęki Szlacheckie	5523	43	820	2346	62	-	138	55	13
Moszczenica	16875	72	2024	8272	153	-	1020	361	80

a Bez wydatków gmin mających również status miasta na prawach powiatu.

a Excluding expenditure of gminas which are also cities with powiat status.

TABL. 7 (63). WYDATKI BUDŻETÓW GMIN^a WEDŁUG DZIAŁÓW W 2004 R. (cd.)
 EXPENDITURE OF GMINAS BUDGETS^a BY DIVISION IN 2004 (cont.)

WYSZCZEGÓLNIENIE SPECIFICATION	Ogółem Total	W tym Of which							
		gospodarka mieszkaniowa housing economy	administracja publiczna public administration	oświata i wychoowanie education	ochrona zdrowia health care	opieka społeczna social welfare	gospodarka komunalna i ochrona środowiska municipal economy and environmental protection	kultura i ochrona dziedzictwa narodowego culture and national heritage	kultura fizyczna i sport physical education and sport
w tys. zł in thous. zł									
PODREGION PIOTRKOWSKO – SKIERNIEWICKI (cd.)									
SUBREGION (cont.)									
POWIAT PIOTRKOWSKI (dok.) (cont.)									
Gminy wiejskie (dok.): Rural gminas (cont.):									
Ręczno	6218	113	965	3525	34	-	149	60	3
Rozprza	17684	196	1785	7948	110	-	659	176	147
Wola Krzysztoporska	17694	130	1869	8349	116	-	704	664	144
Wolbórz	13260	43	1549	4789	496	-	2204	443	95
POWIAT RADOMSZCZAŃSKI	180567	3044	22998	75961	1486	66	12451	4894	2423
Gminy miejskie: Urban gminas:									
Radomsko	69387	2620	7855	28885	662	-	2203	2937	1773
Gminy miejsko-wiejskie: Urban-rural gminas:									
Kamieński	10794	19	1534	4660	153	-	1741	171	210
Przedbórz	11719	35	1485	4940	133	-	944	262	40
Gminy wiejskie: Rural gminas:									
Dobryczyce	5643	1	961	2623	43	-	288	36	14
Gidle	9081	114	1156	3960	37	-	488	193	41
Gomunice	9775	18	1138	3602	84	-	2691	68	161
Kobiele Wielkie	6057	37	1100	2702	43	-	249	307	20
Kodrąb	7129	7	1017	3537	74	66	218	60	57
Lgota Wielka	8841	119	931	2732	23	-	190	393	21
Ładzice	8611	14	1427	4624	44	-	237	59	-
Masłowice	6068	30	997	2398	46	-	158	91	3
Radomsko	9365	3	1194	3455	24	-	2399	64	1
Wielgomłynny	8145	17	963	3023	68	-	290	155	53
Żytno	9952	10	1240	4820	52	-	355	98	29
POWIAT RAWSKI	81264	1348	10009	33836	570	-	8047	2071	992
Gminy miejskie: Urban gminas:									
Rawa Mazowiecka	32884	1171	2976	12179	274	-	5686	1364	608

^a Bez wydatków gmin mających również status miasta na prawach powiatu.

^a Excluding expenditure of gminas which are also cities with powiat status.

TABL. 7 (63). WYDATKI BUDŻETÓW GMIN^a WEDŁUG DZIAŁÓW W 2004 R. (dok.)
 EXPENDITURE OF GMINAS BUDGETS^a BY DIVISION IN 2004 (cont.)

WYSZCZEGÓLNIENIE SPECIFICATION	Ogółem Total	W tym Of which							
		gospodarka mieszkaniowa housing economy	administracja publiczna public administration	oświata i wycho- wanie education	ochrona zdrowia health care	opieka społeczna social welfare	gospodarka komunalna i ochrona środowiska municipal economy and environmental protection	kultura i ochrona dziedzictwa narodowego culture and national heritage	kultura fizyczna i sport physical education and sport
w tys. zł in thous. zł									
PODREGION PIOTRKOWSKO – SKIERNIEWICKI (dok.)									
SUBREGION (cont.)									
POWIAT RAWSKI (dok.) (cont.)									
Gminy miejsko-wiejskie: Urban-rural gminas:									
Biała Rawska	17938	89	2040	7624	114	-	1556	467	200
Gminy wiejskie: Rural gminas:									
Cielądz	7538	2	849	3724	39	-	145	41	61
Rawa Mazowiecka	10989	21	2078	4546	65	-	219	106	78
Regnów	3983	58	619	1286	20	-	78	12	25
Sadkowiec	7932	7	1447	4477	58	-	363	81	20
POWIAT SKIERNIEWICKI	60944	266	8071	30187	312	128	1793	1305	354
Gminy wiejskie: Rural gminas:									
Bolimów	6795	-	836	3852	57	-	331	208	15
Głuchów	9770	44	1055	4515	49	98	160	255	74
Godzianów	5219	53	652	3624	16	-	44	23	20
Kowiesy	4857	25	751	2464	42	-	254	59	11
Lipce Reymontowskie	5062	9	679	2228	32	30	48	301	26
Maków	9722	21	1292	5724	34	-	142	172	61
Nowy Kawęczyn	5813	68	782	2375	22	-	122	51	9
Skierniewice	9993	36	1266	3480	37	-	650	189	101
Ślupia	3713	10	758	1925	23	-	42	47	37
POWIAT TOMASZOWSKI	170946	4140	20456	71582	2146	503	8617	4218	2936
Gminy miejskie: Urban gminas:									
Tomaszów Mazowiecki	85436	2444	8351	37247	1396	474	3753	2482	2534
Gminy wiejskie: Rural gminas:									
Będków	5591	-	834	2520	44	-	582	57	25
Budziszewice	3296	12	575	1428	213	-	44	66	15
Czerniewice	7956	151	844	3567	44	23	113	50	27
Inowódz	8677	24	1675	2564	94	-	2054	295	35
Lubochnia	11709	374	1689	4107	52	-	413	104	74
Rokiciny	8836	70	1169	3865	48	-	414	243	64
Rzeczycza	8011	-	942	3983	26	-	355	244	1
Tomaszów Mazowiecki	13191	418	1683	5062	114	-	495	251	59
Ujazd	12323	623	1948	5551	85	-	199	341	87
Żelechlinek	5920	24	746	1688	30	6	195	85	15

^a Bez wydatków gmin mających również status miasta na prawach powiatu.

^a Excluding expenditure of gminas which are also cities with powiat status.

TABL. 8 (64). DOCHODY I WYDATKI BUDŻETÓW POWIATÓW I MIAST NA PRAWACH POWIATÓW
 NA 1 MIESZKAŃCA W 2004 R.
 REVENUE AND EXPENDITURE OF POWIATS AND CITIES WITH POWIAT STATUS BUDGETS
 PER CAPITA IN 2004

WYSZCZEGÓLNIENIE SPECIFICATION	Dochody Revenue		Wydatki Expenditure		
	ogółem total	w tym dochody własne of which own revenue	ogółem total	w tym of which	
				bieżące current	inwestycyjne ^a investment expenditure ^a
w zł in zł					
WOJEWÓDZTWO VOIVODSHIP	1069	538	1092	745	138
Podregion łódzki Subregion	506	118	506	405	55
Powiaty: Powiats:					
brzeziński	544	110	547	399	92
kutnowski	612	126	598	520	17
łaski	461	106	451	375	44
łęczycki	586	93	614	455	121
łódzki wschodni	427	139	412	313	58
pabianicki	424	129	419	353	23
poddębicki	608	90	598	331	215
sieradzki	546	113	575	440	78
wieluński	494	102	492	406	46
wieruszowski	510	106	493	405	47
zduńskowolski	525	145	545	470	30
zgierski	450	124	439	365	32
Podregion piotrkowsko-skierniewicki Subregion	695	240	707	523	81
Powiaty: Powiats:					
bechatowski	469	137	484	405	29
łowicki	482	97	493	381	59
opoczyński	426	109	433	328	57
pajęczański	351	87	365	282	60
piotrkowski	351	73	352	287	20
radomszczański	548	102	562	392	112
rawski	615	113	688	506	127
skierniewicki	259	72	268	210	33
tomaszowski	469	115	455	387	16
Miasta na prawach powiatu: Cities with powiat status:					
Piotrków Trybunalski	2104	1042	2151	1486	255
Skierniewice	2069	1014	2036	1394	212
Podregion m. Łódź Subregion	2173	1384	2236	1405	303
Miasto na prawach powiatu: City with powiat status:					
Łódź	2173	1384	2236	1405	303

^a Łącznie z dotacjami na finansowanie zadań inwestycyjnych zakładów budżetowych, gospodarstw pomocniczych, środków specjalnych i funduszy celowych.

^a Including allocations for financing investment tasks of budgetary establishments, auxiliary units, special funds and appropriated funds.

TABL. 9 (65). DOCHODY I WYDATKI BUDŻETÓW GMIN^a NA 1 MIESZKAŃCA W 2004 R.
 REVENUE AND EXPENDITURE OF GMINAS BUDGETS^a PER CAPITA IN 2004

WYSZCZEGÓLNIENIE SPECIFICATION	Dochody Revenue		Wydatki Expenditure	
	ogółem total	w tym własne of which own revenue	ogółem total	w tym wydatki inwestycyjne ^b of which investment expenditure ^b
	w zł		in zł	
WOJEWÓDZTWO VOIVODSHIP	1557	759	1545	291
Gminy miejskie	1414	849	1381	158
Urban gminas				
Gminy miejsko-wiejskie	1462	686	1507	292
Urban-rural gminas				
Gminy wiejskie	1714	725	1689	394
Rural gminas				
PODREGION ŁÓDZKI SUBREGION	1468	701	1486	260
POWIAT BRZEZIŃSKI	1424	563	1388	192
Gminy miejskie: Urban gminas:				
Brzeziny	1375	643	1359	201
Gminy wiejskie: Rural gminas:				
Brzeziny	1359	471	1280	252
Dmosin	1459	570	1370	97
Jeżów	1592	577	1493	152
Rogów	1462	430	1522	228
POWIAT KUTNOWSKI	1492	781	1420	169
Gminy miejskie: Urban gminas:				
Kutno	1492	993	1416	196
Gminy miejsko-wiejskie: Urban-rural gminas:				
Krośniewice	1753	806	1690	99
Żychlin	1347	697	1270	88
Gminy wiejskie: Rural gminas:				
Bedlno	1369	446	1185	154
Dąbrowice	1642	507	1577	11
Krzyżanów	1443	498	1435	203
Kutno	1457	567	1297	174
Łanięta	1492	458	1638	524
Nowe Ostrowy	1648	700	1673	117
Oporów	1438	425	1362	102
Strzelce	1493	472	1495	183
POWIAT ŁASKI	1446	606	1572	296
Gminy miejsko-wiejskie: Urban-rural gminas:				
Łask	1342	643	1507	220

^a Bez dochodów i wydatków gmin mających również status miasta na prawach powiatu. ^b Łącznie z dotacjami na finansowanie zadań inwestycyjnych zakładów budżetowych, gospodarstw pomocniczych, środków specjalnych i funduszy celowych.

^a Excluding revenue and expenditure of gminas which are also cities with powiat status. ^b Including allocations for financing investment tasks of budgetary establishments, auxiliary units, special funds and appropriated funds.

TABL. 9 (65). DOCHODY I WYDATKI BUDŻETÓW GMIN^a NA 1 MIESZKAŃCA W 2004 R. (cd.)
 REVENUE AND EXPENDITURE OF GMINAS BUDGETS^a PER CAPITA IN 2004 (cont.)

WYSZCZEGÓLNIENIE SPECIFICATION	Dochody Revenue		Wydatki Expenditure	
	ogółem total	w tym własne of which own revenue	ogółem total	w tym wydatki inwestycyjne ^b of which investment expenditure ^b
	w zł		in zł	
PODREGION ŁÓDZKI (cd.) SUBREGION (cont.)				
POWIAT ŁASKI (dok.) (cont.)				
Gminy wiejskie: Rural gminas:				
Buczek	1545	636	1554	391
Sędziejowice	1635	529	1701	413
Widawa	1546	478	1740	436
Wodzierady	1580	703	1490	231
POWIAT ŁĘCZYCKI	1494	609	1525	284
Gminy miejskie: Urban gminas:				
Łęczyca	1654	1001	1768	210
Gminy wiejskie: Rural gminas:				
Daszyna	1332	452	1446	298
Góra Świętej Małgorzaty	1351	410	1406	423
Grabów	1471	467	1567	479
Łęczyca	1371	475	1232	140
Piątek	1473	439	1485	507
Świnice Warckie	1490	345	1394	118
Witonia	1566	558	1580	183
POWIAT ŁÓDZKI WSCHODNI	1713	1065	1737	468
Gminy miejsko-wiejskie: Urban-rural gminas:				
Koluszki	1273	724	1312	245
Tuszyn	2443	1850	2422	774
Gminy wiejskie: Rural gminas:				
Andrespol	1357	603	1461	374
Brójce	1764	855	1734	282
Nowosolna	1878	904	1808	263
Rzgów	2248	1694	2260	953
POWIAT PABIANICKI	1341	764	1274	157
Gminy miejskie: Urban gminas:				
Konstantynów Łódzki	1258	750	1222	110
Pabianice	1244	724	1169	138

^a Bez dochodów i wydatków gmin mających również status miasta na prawach powiatu. ^b Łącznie z dotacjami na finansowanie zadań inwestycyjnych zakładów budżetowych, gospodarstw pomocniczych, środków specjalnych i funduszy celowych.

^a Excluding revenue and expenditure of gminas which are also cities with powiat status. ^b Including allocations for financing investment tasks of budgetary establishments, auxiliary units, special funds and appropriated funds.

TABL. 9 (65). DOCHODY I WYDATKI BUDŻETÓW GMIN^a NA 1 MIESZKAŃCA W 2004 R. (cd.)
 REVENUE AND EXPENDITURE OF GMINAS BUDGETS^a PER CAPITA IN 2004 (cont.)

WYSZCZEGÓLNIENIE SPECIFICATION	Dochody Revenue		Wydatki Expenditure	
	ogółem total	w tym własne of which own revenue	ogółem total	w tym wydatki inwestycyjne ^b of which investment expenditure ^b
	w zł		in zł	
PODREGION ŁÓDZKI (cd.) SUBREGION (cont.)				
POWIAT PABIANICKI (dok.) (cont.)				
Gminy wiejskie: Rural gminas:				
Dłutów	1506	427	1470	279
Dobroń	1396	678	1397	119
Ksawerów	1668	1006	1656	382
Lutomiersk	1364	628	1377	106
Pabianice	2232	1532	1888	282
POWIAT PODDĘBICKI	1617	545	1764	500
Gminy miejsko-wiejskie: Urban-rural gminas:				
Poddębice	1490	593	1660	457
Uniejów	1633	488	1752	559
Gminy wiejskie: Rural gminas:				
Dalików	1636	421	1836	498
Pęczniew	1828	756	1934	481
Wartkowice	1824	531	1897	635
Zadzim	1560	436	1758	401
POWIAT SIERADZKI	1452	569	1500	280
Gminy miejskie: Urban gminas:				
Sieradz	1437	879	1331	143
Gminy miejsko-wiejskie: Urban-rural gminas:				
Błaszki	1386	355	1482	306
Warta	1403	408	1519	342
Złoczew	1465	391	1728	413
Gminy wiejskie: Rural gminas:				
Brąszewice	1991	332	2049	595

^a Bez dochodów i wydatków gmin mających również status miasta na prawach powiatu. ^b Łącznie z dotacjami na finansowanie zadań inwestycyjnych zakładów budżetowych, gospodarstw pomocniczych, środków specjalnych i funduszy celowych.

^a Excluding revenue and expenditure of gminas which are also cities with powiat status. ^b Including allocations for financing investment tasks of budgetary establishments, auxiliary units, special funds and appropriated funds.

TABL. 9 (65). DOCHODY I WYDATKI BUDŻETÓW GMIN^a NA 1 MIESZKAŃCA W 2004 R. (cd.)
 REVENUE AND EXPENDITURE OF GMINAS BUDGETS^a PER CAPITA IN 2004 (cont.)

WYSZCZEGÓLNIENIE SPECIFICATION	Dochody Revenue		Wydatki Expenditure	
	ogółem total	w tym własne of which own revenue	ogółem total	w tym wydatki inwestycyjne ^b of which investment expenditure ^b
	w zł		in zł	
PODREGION ŁÓDZKI (cd.) SUBREGION (cont.)				
POWIAT SIERADZKI (dok.) (cont.)				
Gminy wiejskie (dok.): Rural gminas (cont.):				
Brzeźnio	1508	398	1593	282
Burzenin	1471	393	1676	278
Goszczanów	1472	357	1516	342
Klonowa	1651	291	2160	728
Sieradz	1317	431	1324	268
Wróblew	1444	500	1708	408
POWIAT WIELUŃSKI	1467	543	1549	346
Gminy miejsko-wiejskie: Urban-rural gminas:				
Wieluń	1366	761	1398	298
Gminy wiejskie: Rural gminas:				
Biała	1371	340	1455	204
Czarnożyły	1447	434	1468	377
Konopnica	1434	375	1560	328
Mokrsko	1645	443	1735	399
Osjaków	1634	432	1702	312
Ostrówek	1813	376	1912	619
Pątnów	1421	343	1725	480
Skomlin	1598	428	1847	521
Wierzchlas	1548	339	1576	252
POWIAT WIERUSZOWSKI	1669	635	1902	538
Gminy miejsko-wiejskie: Urban-rural gminas:				
Wieruszów	1628	995	1700	326
Gminy wiejskie: Rural gminas:				
Bolesławiec	1858	465	2091	824
Czastary	1393	372	2687	1458
Galewice	1519	395	1530	298
Lututów	1697	338	2175	733
Łubnice	2098	475	1721	437
Sokolniki	1819	692	2032	344

^a Bez dochodów i wydatków gmin mających również status miasta na prawach powiatu. ^b Łącznie z dotacjami na finansowanie zadań inwestycyjnych zakładów budżetowych, gospodarstw pomocniczych, środków specjalnych i funduszy celowych.

^a Excluding revenue and expenditure of gminas which are also cities with powiat status. ^b Including allocations for financing investment tasks of budgetary establishments, auxiliary units, special funds and appropriated funds.

TABL. 9 (65). DOCHODY I WYDATKI BUDŻETÓW GMIN^a NA 1 MIESZKAŃCA W 2004 R. (cd.)
 REVENUE AND EXPENDITURE OF GMINAS BUDGETS^a PER CAPITA IN 2004 (cont.)

WYSZCZEGÓLNIENIE SPECIFICATION	Dochody Revenue		Wydatki Expenditure	
	ogółem total	w tym własne of which own revenue	ogółem total	w tym wydatki inwestycyjne ^b of which investment expenditure ^b
	w zł		in zł	
PODREGION ŁÓDZKI (dok.) SUBREGION (cont.)				
POWIAT ZDUŃSKOWOLSKI	1325	641	1303	198
Gminy miejskie: <i>Urban gminas:</i>				
Zduńska Wola	1263	725	1206	77
Gminy miejsko-wiejskie: <i>Urban-rural gminas:</i>				
Szadek	1541	432	1699	614
Gminy wiejskie: <i>Rural gminas:</i>				
Zapolice	1559	388	1559	264
Zduńska Wola	1329	552	1319	379
POWIAT ZGIERSKI	1429	807	1417	139
Gminy miejskie: <i>Urban gminas:</i>				
Głowno	1382	716	1512	425
Ozorków	1439	760	1418	30
Zgierz	1401	879	1364	32
Gminy miejsko-wiejskie: <i>Urban-rural gminas:</i>				
Aleksandrów Łódzki	1277	680	1161	59
Stryków	1514	925	1652	355
Gminy wiejskie: <i>Rural gminas:</i>				
Głowno	1161	475	1119	151
Ozorków	1749	981	1927	317
Parzęczew	1830	847	1827	419
Zgierz	1626	838	1541	214

^a Bez dochodów i wydatków gmin mających również status miasta na prawach powiatu. ^b Łącznie z dotacjami na finansowanie zadań inwestycyjnych zakładów budżetowych, gospodarstw pomocniczych, środków specjalnych i funduszy celowych.

^a Excluding revenue and expenditure of gminas which are also cities with powiat status. ^b Including allocations for financing investment tasks of budgetary establishments, auxiliary units, special funds and appropriated funds.

TABL. 9 (65). DOCHODY I WYDATKI BUDŻETÓW GMIN^a NA 1 MIESZKAŃCA W 2004 R. (cd.)
 REVENUE AND EXPENDITURE OF GMINAS BUDGETS^a PER CAPITA IN 2004 (cont.)

WYSZCZEGÓLNIENIE SPECIFICATION	Dochody Revenue		Wydatki Expenditure	
	ogółem total	w tym własne of which own revenue	ogółem total	w tym wydatki inwestycyjne ^b of which investment expenditure ^b
	w zł		in zł	
PODREGION PIOTRKOWSKO – – SKIERNIEWICKI	1669	831	1619	330
SUBREGION				
POWIAT BEŁCHATOWSKI	2801	2077	2263	573
Gminy miejskie: <i>Urban gminas:</i>				
Bełchatów	1630	1027	1617	255
Gminy miejsko-wiejskie: <i>Urban-rural gminas:</i>				
Zelów	1379	472	1368	275
Gminy wiejskie: <i>Rural gminas:</i>				
Bełchatów	1494	903	1521	322
Drużbice	1611	629	1548	225
Kleszczów	35935	35058	20259	7728
Kluki	1659	704	1646	451
Rusiec	1597	480	1782	350
Szczerców	2106	1238	2165	871
POWIAT ŁOWICKI	1387	642	1402	267
Gminy miejskie: <i>Urban gminas:</i>				
Łowicz	1451	943	1449	244
Gminy wiejskie: <i>Rural gminas:</i>				
Bielawy	1303	399	1315	149
Chaśno	1192	337	1145	201
Domaniewice	1404	474	1520	401
Kiernozia	1419	541	1386	307
Kocierzew Południowy	1201	293	1195	112
Łowicz	1514	516	1632	531
Łyszkowice	1397	575	1302	161
Nieborów	1265	446	1313	260
Zduny	1385	533	1439	347
POWIAT OPOCZYŃSKI	1534	569	1561	314
Gminy miejsko-wiejskie: <i>Urban-rural gminas:</i>				
Drzewica	1418	339	1691	672

^a Bez dochodów i wydatków gmin mających również status miasta na prawach powiatu. ^b Łącznie z dotacjami na finansowanie zadań inwestycyjnych zakładów budżetowych, gospodarstw pomocniczych, środków specjalnych i funduszy celowych.

^a Excluding revenue and expenditure of gminas which are also cities with powiat status. ^b Including allocations for financing investment tasks of budgetary establishments, auxiliary units, special funds and appropriated funds.

TABL. 9 (65). DOCHODY I WYDATKI BUDŻETÓW GMIN^a NA 1 MIESZKAŃCA W 2004 R. (cd.)
 REVENUE AND EXPENDITURE OF GMINAS BUDGETS^a PER CAPITA IN 2004 (cont.)

WYSZCZEGÓLNIENIE SPECIFICATION	Dochody Revenue		Wydatki Expenditure	
	ogółem total	w tym własne of which own revenue	ogółem total	w tym wydatki inwestycyjne ^b of which investment expenditure ^b
	w zł		in zł	
PODREGION PIOTRKOWSKO – – SKIERNIEWICKI (cd.)				
SUBREGION (cont.)				
POWIAT				
OPOCZYŃSKI (dok.)				
(cont.)				
Gminy miejsko-wiejskie (dok.):				
Urban-rural gminas (cont.):				
Opoczno	1515	798	1420	132
Gminy wiejskie:				
Rural gminas:				
Białaczów	1427	321	1354	101
Mniszków	1406	458	1691	458
Paradyż	1725	397	2012	512
Poświętne	1529	305	1449	152
Sławno	1638	435	1636	415
Żarnów	1784	437	1867	613
POWIAT PAJĘCZAŃSKI	1576	692	1655	435
Gminy miejsko-wiejskie:				
Urban-rural gminas:				
Działoszyn	1557	894	1571	419
Pajęczno	1338	641	1352	248
Gminy wiejskie:				
Rural gminas:				
Kielczygłów	1576	313	1618	448
Nowa Brzeźnica	1362	334	1350	92
Rząśnia	2775	1926	3319	1583
Siemkowice	1479	318	1483	208
Strzelce Wielkie	1308	268	1423	237
Sulmierzyce	1602	586	1719	564

^a Bez dochodów i wydatków gmin mających również status miasta na prawach powiatu. ^b Łącznie z dotacjami na finansowanie zadań inwestycyjnych zakładów budżetowych, gospodarstw pomocniczych, środków specjalnych i funduszy celowych.

^a Excluding revenue and expenditure of gminas which are also cities with powiat status. ^b Including allocations for financing investment tasks of budgetary establishments, auxiliary units, special funds and appropriated funds.

TABL. 9 (65). DOCHODY I WYDATKI BUDŻETÓW GMIN^a NA 1 MIESZKAŃCA W 2004 R. (cd.)
 REVENUE AND EXPENDITURE OF GMINAS BUDGETS^a PER CAPITA IN 2004 (cont.)

WYSZCZEGÓLNIENIE SPECIFICATION	Dochody Revenue		Wydatki Expenditure	
	ogółem total	w tym własne of which own revenue	ogółem total	w tym wydatki inwestycyjne ^b of which investment expenditure ^b
	w zł		in zł	
PODREGION PIOTRKOWSKO – – SKIERNIEWICKI (cd.) SUBREGION (cont.)				
POWIAT PIOTRKOWSKI	1440	490	1483	293
Gminy miejsko-wiejskie: <i>Urban-rural gminas:</i>				
Sulejów	1352	472	1407	233
Gminy wiejskie: <i>Rural gminas:</i>				
Aleksandrów	1446	277	1467	227
Czarnocin	1533	554	1493	152
Gorzkowice	1337	450	1477	384
Grabica	1546	571	1516	459
Łęki Szlacheckie	1472	316	1480	295
Moszczenica	1350	522	1319	259
Ręczno	1548	323	1678	340
Rozprza	1390	349	1483	331
Wola Krzysztoporska	1541	556	1537	171
Wolbórz	1609	827	1726	447
POWIAT RADOMSZCZAŃSKI	1476	662	1506	234
Gminy miejskie: <i>Urban gminas:</i>				
Radomsko	1410	865	1401	100
Gminy miejsko-wiejskie: <i>Urban-rural gminas:</i>				
Kamieńsk	1685	965	1765	315
Przedbórz	1504	349	1510	177
Gminy wiejskie: <i>Rural gminas:</i>				
Dobryczyce	1525	736	1356	142
Gidle	1445	379	1356	197
Gomunice	1295	422	1628	438
Kobiele Wielkie	1434	298	1363	198
Kodrąb	1467	373	1504	171

^a Bez dochodów i wydatków gmin mających również status miasta na prawach powiatu. ^b Łącznie z dotacjami na finansowanie zadań inwestycyjnych zakładów budżetowych, gospodarstw pomocniczych, środków specjalnych i funduszy celowych.

^a Excluding revenue and expenditure of gminas which are also cities with powiat status. ^b Including allocations for financing investment tasks of budgetary establishments, auxiliary units, special funds and appropriated funds.

TABL. 9 (65). **DOCHODY I WYDATKI BUDŻETÓW GMIN^a NA 1 MIESZKAŃCA W 2004 R. (cd.)**
REVENUE AND EXPENDITURE OF GMINAS BUDGETS^a PER CAPITA IN 2004 (cont.)

WYSZCZEGÓLNIENIE SPECIFICATION	Dochody Revenue		Wydatki Expenditure	
	ogółem total	w tym własne of which own revenue	ogółem total	w tym wydatki inwestycyjne ^b of which investment expenditure ^b
	w zł		in zł	
PODREGION PIOTRKOWSKO – – SKIERNIEWICKI (cd.) SUBREGION (cont.)				
POWIAT				
RADOMSZCZAŃSKI (dok.) (cont.)				
Gminy wiejskie (dok.): Rural gminas (cont.):				
Lgota Wielka	1624	585	1981	817
Ładzice	1748	769	1727	457
Mastowice	1363	721	1373	224
Radomsko	1417	550	1664	461
Wielgomłynny	1775	364	1623	384
Żytno	1551	364	1686	363
POWIAT RAWSKI	1530	652	1633	365
Gminy miejskie: Urban gminas:				
Rawa Mazowiecka	1759	1140	1851	462
Gminy miejsko-wiejskie: Urban-rural gminas:				
Biała Rawska	1434	413	1534	273
Gminy wiejskie: Rural gminas:				
Cielądz	1777	309	1827	530
Rawa Mazowiecka	1147	368	1290	316
Regnów	1741	383	2130	743
Sadkowice	1342	384	1372	85
POWIAT SKIERNIEWICKI	1482	475	1595	378
Gminy wiejskie: Rural gminas:				
Bolimów	1593	652	1680	436
Głuchów	1430	379	1603	389
Godzianów	1741	374	1906	628

^a Bez dochodów i wydatków gmin mających również status miasta na prawach powiatu. ^b Łącznie z dotacjami na finansowanie zadań inwestycyjnych zakładów budżetowych, gospodarstw pomocniczych, środków specjalnych i funduszy celowych.

^a Excluding revenue and expenditure of gminas which are also cities with powiat status. ^b Including allocations for financing investment tasks of budgetary establishments, auxiliary units, special funds and appropriated funds.

TABL. 9 (65). DOCHODY I WYDATKI BUDŻETÓW GMIN^a NA 1 MIESZKAŃCA W 2004 R. (dok.)
 REVENUE AND EXPENDITURE OF GMINAS BUDGETS^a PER CAPITA IN 2004 (cont.)

WYSZCZEGÓLNIENIE SPECIFICATION	Dochody Revenue		Wydatki Expenditure	
	ogółem total	w tym własne of which own revenue	ogółem total	w tym wydatki inwestycyjne ^b of which investment expenditure ^b
	w zł		in zł	
PODREGION PIOTRKOWSKO – – SKIERNIEWICKI (dok.) SUBREGION (cont.)				
POWIAT SKIERNIEWICKI (dok.) (cont.)				
Gminy wiejskie (dok.): Rural gminas (cont.):				
Kowiesy	1488	483	1580	309
Lipce Reymontowskie	1482	371	1490	346
Maków	1441	402	1610	338
Nowy Kawęczyn	1604	567	1745	468
Skierniewice	1364	606	1473	371
Słupia	1408	371	1379	123
POWIAT TOMASZOWSKI	1421	649	1405	207
Gminy miejskie: Urban gminas:				
Tomaszów Mazowiecki	1324	706	1271	127
Gminy wiejskie: Rural gminas:				
Będków	1692	381	1560	137
Budziszewice	1527	462	1473	213
Czerniewice	1593	287	1534	390
Inowódz	1898	1123	2241	495
Lubochnia	1394	494	1544	407
Rokiciny	1523	697	1485	197
Rzeczyca	1553	263	1585	284
Tomaszów Mazowiecki	1349	677	1368	277
Ujazd	1555	810	1580	195
Żelechlinek	1767	338	1676	516

^a Bez dochodów i wydatków gmin mających również status miasta na prawach powiatu. ^b Łącznie z dotacjami na finansowanie zadań inwestycyjnych zakładów budżetowych, gospodarstw pomocniczych, środków specjalnych i funduszy celowych.

^a Excluding revenue and expenditure of gminas which are also cities with powiat status. ^b Including allocations for financing investment tasks of budgetary establishments, auxiliary units, special funds and appropriated funds.

DZIAŁ XIII INWESTYCJE I ŚRODKI TRWAŁE
CHAPTER XIII INVESTMENTS AND FIXED ASSETS

**TABL. 1 (66). NAKŁADY INWESTYCYJNE W PRZEDSIĘBIORSTWACH^a WEDŁUG WYBRANYCH SEKCJI
W 2004 R. (ceny bieżące)**

INVESTMENT OUTLAYS IN ENTERPRISES BY SELECTED SECTIONS^a IN 2004 (current prices)

WYSZCZEGÓLNIENIE SPECIFICATION	Ogółem Grand total	W tym Of which						
		przemysł industry		budownictwo construction	handel i naprawy ^Δ trade and repair ¹	transport, gospodarka magazynowa i łączność transport, storage and communica- tion	pośred- nictwo finansowe financial inter- mediation	obsługa nierucho- mości i firm ^Δ real estate, renting and business activities
		razem total	w tym przetwórstwo przemysłowe of which manufac- turing					
		w mln zł		in mln zł				
OGÓŁEM TOTAL								
WOJEWÓDZTWO VOIVODSHIP	4256,5	2971,5	2004,8	104,5	296,2	341,3	111,8	206,4
Podregion łódzki ... Subregion	925,7	640,6	567,9	47,5	68,0	67,1	8,7	47,0
Powiaty: Powiats:								
brzeziński	17,6	13,7	13,4	0,0	1,0	0,0	0,1	0,0
kutnowski	156,8	87,0	74,8	3,5	5,7	40,7	1,4	9,7
łaski	29,9	23,2	20,3	0,1	3,0	0,5	0,5	1,7
łęczycki	44,0	24,4	22,4	0,1	8,3	7,6	0,6	0,1
łódzki wschodni	80,6	36,5	33,4	9,7	8,8	2,2	1,1	18,9
pabianicki	135,4	120,0	112,3	1,5	8,6	1,2	0,8	2,3
poddębicki	55,6	49,5	47,5	1,4	0,1	0,9	0,6	1,0
sieradzki	82,8	61,9	44,3	1,5	5,4	2,8	0,7	0,9
wieluński	81,4	68,6	56,3	0,8	2,7	2,1	0,4	4,8
wieruszowski	46,1	39,5	39,5	1,2	4,7	0,4	0,2	0,0
zduńskowolski	61,6	36,2	32,5	11,9	3,7	1,7	0,3	3,5
zgierski	133,9	80,1	71,2	15,8	16,0	7,0	2,0	4,1
Podregion piotrkowsko- skierniewicki ...	1724,9	1456,0	708,1	28,6	70,6	54,2	12,2	35,6
Subregion								
Powiaty: Powiats:								
belchatowski	810,6	777,7	87,5	10,6	9,6	3,1	2,1	1,9
łowicki	105,0	66,2	52,7	3,7	0,9	26,3	2,0	1,4
opoczyński	104,6	90,9	88,2	0,4	5,8	2,7	0,1	1,7
pajęczański	21,2	18,3	15,5	0,1	1,3	0,7	0,7	0,0
piotrkowski	40,6	16,7	16,3	0,0	9,2	1,5	0,0	0,1
radomszczański	116,0	78,0	63,6	3,7	5,5	2,7	2,4	0,1
rawski	58,0	38,3	37,9	1,6	6,2	1,4	0,8	8,3
skierniewicki	10,9	8,2	7,7	0,0	1,3	0,2	0,0	0,0
tomaszowski	244,9	215,2	202,9	1,2	9,7	8,1	1,8	4,9
Miasta na prawach powiatu: Cities with powiat status:								
Piotrków								
Trybunalski	115,3	69,0	61,7	4,7	18,7	4,4	0,2	12,4
Skierniewice	97,8	77,5	74,1	2,6	2,4	3,1	2,1	4,8
Podregion m. Łódź Subregion	1605,9	874,9	728,8	28,4	157,6	220,0	90,9	123,8
Miasto na prawach powiatu: City with powiat status:								
Łódź	1605,9	874,9	728,8	28,4	157,6	220,0	90,9	123,8

^a Dane dotyczą podmiotów gospodarczych, w których liczba pracujących przekracza 9 osób; według lokalizacji inwestycji.

^a Data concern economic entities employing more than 9 persons; according to investment location.

TABL. 1 (66). NAKŁADY INWESTYCYJNE W PRZEDSIĘBIORSTWACH^a WEDŁUG WYBRANYCH SEKCJI W 2004 R. (dok.)INVESTMENT OUTLAYS IN ENTERPRISES BY SELECTED SECTIONS^a IN 2004 (cont.)

WYSZCZEGÓLNIENIE SPECIFICATION	Ogółem <i>Grand total</i>	W tym Of which							
		przemysł <i>industry</i>		budownictwo <i>construction</i>	handel i naprawy ^a <i>trade and repair^a</i>	transport, gospodarka magazynowa i łączność <i>transport, storage and communication</i>	pośred- nictwo finansowe <i>financial inter- mediation</i>	obsługa nierucho- mości i firm ^a <i>real estate, renting and business activities</i>	
		razem <i>total</i>	w tym przetwórstwo przemysłowe of which <i>manufac- turing</i>						
		w mln zł		in mln zł					
		W tym SEKTOR PRYWATNY			Of which PRIVATE SECTOR				
WOJEWÓDZTWO VOIVODSHIP	2905,4	1952,7	1942,3	102,5	290,5	214,2	94,8	154,6	
Podregion łódzki ... Subregion	741,4	535,9	531,5	45,6	64,5	37,3	8,2	34,3	
Powiaty: Powiats:									
brzeziński	14,5	13,4	13,4	0,0	1,0	0,0	0,1	0,0	
kutnowski	103,7	72,5	72,0	2,8	2,3	18,3	1,4	4,2	
łaski	26,1	20,3	20,3	0,1	3,0	0,4	0,4	1,7	
łęczycki	38,2	22,4	22,4	0,1	8,3	6,9	0,5	0,0	
łódzki wschodni	74,2	33,4	33,4	9,6	8,8	0,7	1,1	18,7	
pabianicki	94,5	80,0	80,0	1,5	8,4	1,2	0,7	2,2	
poddębicki	52,7	47,7	47,4	1,4	0,2	0,6	0,6	1,1	
sieradzki	57,2	45,0	44,0	1,6	5,3	1,8	0,7	0,8	
wieluński	65,7	55,8	55,8	0,8	2,7	0,3	0,3	4,8	
wieruszowski	44,7	39,5	39,5	0,0	4,7	0,1	0,2	0,0	
zduńskowolski	50,4	32,6	32,5	11,9	3,8	0,6	0,2	0,2	
zgierski	119,5	73,3	70,8	15,8	16,0	6,4	2,0	0,5	
Podregion piotrkowsko- skierniewicki ... Subregion	880,9	697,1	691,5	28,5	69,9	10,5	11,4	23,7	
Powiaty: Powiats:									
bełchatowski	98,8	73,9	73,8	10,6	9,2	2,1	1,9	0,2	
łowicki	62,2	53,7	52,7	3,7	0,9	0,0	2,0	1,4	
opoczyński	99,3	89,4	87,8	0,4	5,8	1,7	0,1	1,8	
pajęczański	17,7	15,6	15,5	0,1	1,4	0,0	0,6	0,0	
piotrkowski	38,8	16,3	16,3	0,0	9,2	1,1	0,0	0,0	
radomszczański	97,5	63,6	63,6	3,7	5,4	1,7	2,0	0,1	
rawski	55,9	37,9	37,9	1,5	6,1	1,1	0,8	8,3	
skierniewicki	9,3	7,7	7,7	0,0	1,3	0,2	0,0	0,0	
tomaszowski	224,3	203,6	201,8	1,2	9,7	2,3	1,8	3,7	
Miasta na prawach powiatu: Cities with powiat status:									
Piotrków									
Trybunalski	93,2	61,3	60,3	4,7	18,7	0,2	0,2	6,6	
Skierniewice	83,9	74,1	74,1	2,6	2,2	0,1	2,0	1,7	
Podregion m. Łódź Subregion	1283,1	719,7	719,3	28,4	156,1	166,4	75,2	96,6	
Miasto na prawach powiatu: City with powiat status:									
Łódź	1283,1	719,7	719,3	28,4	156,1	166,4	75,2	96,6	

a Dane dotyczą podmiotów gospodarczych, w których liczba pracujących przekracza 9 osób; według lokalizacji inwestycji.

a Data concern economic entities employing more than 9 persons; according to investment location.

TABL. 2 (67). NAKŁADY INWESTYCYJNE ^a W PAŃSTWOWYCH I SAMORZĄDOWYCH JEDNOSTKACH I ZAKŁADACH BUDŻETOWYCH WEDŁUG WYBRANYCH SEKCJI W 2004 R. (ceny bieżące)
 INVESTMENT OUTLAYS ^a IN BUDGETARY STATE AND LOCAL SELF-GOVERNMENT UNITS AND ENTITIES BY SELECTED SECTIONS IN 2004 (current prices)

WYSZCZEGÓLNIENIE SPECIFICATION	Ogółem Total	W tym Of which						
		wytwarzanie i zaopatrywanie w energię elektryczną, gaz, wodę electricity, gas and water supply	budownictwo construction	obsługa nieruchomości i firm ^a real estate, renting and business activities	administracja publiczna i obrona narodowa; obowiązkowe ubezpieczenia społeczne i zdrowotne ^a public administration and defence; compulsory social security	edukacja education	ochrona zdrowia i opieka społeczna health and social work	pozostała działalność usługowa komunalna, społeczna i indywidualna other community, social and personal service activities
		w tys. zł in thous. zł						
WOJEWÓDZTWO VOIVODSHIP	1211030	68423	466665	33275	151741	223789	30579	222956
Podregion łódzki Subregion	481199	28916	249173	9578	39999	61216	15861	72114
Powiaty: Powiats:								
brzeziński	7519	502	2124	810	1275	785	655	1305
kutnowski	21026	1542	4750	2128	2633	5487	203	3782
łaski	24093	2376	11973	30	2756	3652	650	2650
łęczycki	22641	939	8296	130	4450	6360	146	2320
łódzki wschodni	31446	2182	7625	58	3146	4647	434	12828
pabianicki	25402	2013	4331	463	5524	1942	1874	9243
poddębicki	75301	4678	50075	6	1232	5196	7276	6676
sieradzki	45226	5927	10588	1121	3833	13180	1974	7711
wieluński	29963	1614	12626	1022	2778	5676	883	4203
wieruszowski	45901	2832	22987	190	4596	2164	265	12867
zduńskowolski	15209	1624	3269	498	1799	5064	1067	1884
zgierski	137472	2687	110529	3122	5977	7063	434	6645
Podregion piotrkowsko- -skierniewicki Subregion	369578	31007	139701	4435	51106	48803	5841	84499
Powiaty: Powiats:								
belchatowski	72981	8746	24128	1565	8237	6643	756	20256
łowicki	28575	4300	10581	264	3745	3519	39	6127
opoczyński	45297	3605	25801	0	3104	1421	37	11222
pajęczański	33394	782	8809	0	916	12035	1199	9607
piotrkowski	44837	3952	22632	12	5149	3849	625	8553
radomszczański	34850	3832	11159	0	4738	2940	1581	10035
rawski	22241	2600	8777	3	4893	3436	621	1911
skierniewicki	15822	1820	4726	393	821	5054	40	2603
tomaszowski	36225	1173	9211	2115	9707	4301	679	8781
Miasta na prawach powiatu: Cities with powiat status:								
Piotrków Trybunalski	23576	40	9315	72	8415	3156	130	2318
Skierniewice	11780	157	4562	11	1381	2449	134	3086
Podregion m. Łódź Subregion	360253	8500	77791	19262	60636	113770	8877	66343
Miasto na prawach powiatu: City with powiat status:								
Łódź	360253	8500	77791	19262	60636	113770	8877	66343

^a Według lokalizacji inwestycji.

^a According to investment location.

TABL. 3 (68). WARTOŚĆ BRUTTO ŚRODKÓW TRWAŁYCH W PRZEDSIĘBIORSTWACH^a WEDŁUG WYBRANYCH SEKCJI W 2004 R. (bieżące ceny ewidencyjne)

Stan w dniu 31 XII

GROSS VALUE OF FIXED ASSETS IN ENTERPRISES^a BY SELECTED SECTIONS IN 2004
(current book-keeping prices)

As of 31 XII

WYSZCZEGÓLNIENIE SPECIFICATION	Ogółem Grand total	W tym Of which						
		przemysł industry		budownictwo construction	handel i naprawy ¹ trade and repair ¹	transport, gospodarka magazynowa i łączność transport, storage and communication	pośrednictwo finansowe financial intermediation	obsługa nieruchomości i firm ¹ real estate, renting and business activities
		razem total	w tym przetwórstwo przemysłowe of which manufacturing					
		w mln zł		in mln zł				
OGÓŁEM TOTAL								
WOJEWÓDZTWO VOIVODSHIP	55252,3	34781,2	16461,5	603,2	2667,2	3371,1	821,4	10018,2
Podregion łódzki Subregion	11495,1	7066,4	5674,7	217,2	750,2	387,1	120,6	2077,2
Powiaty: Powiats:								
brzeziński	180,2	74,7	53,9	0,8	18,6	1,8	1,9	33,9
kutnowski	1727,3	974,3	868,2	23,0	111,2	83,1	13,6	330,6
łaski	363,0	229,7	209,1	3,7	22,5	3,3	3,8	69,7
łęczycki	270,7	110,5	97,6	1,0	43,5	16,2	3,9	68,8
łódzki wschodni	651,4	183,8	157,0	31,7	137,2	141,3	12,3	114,5
pabianicki	1926,4	1345,3	1168,0	23,4	83,2	3,3	19,2	404,6
poddebicki	312,7	236,6	225,7	13,2	7,0	2,9	8,4	29,9
sieradzki	1348,5	818,8	443,0	18,6	75,6	36,4	7,3	238,5
wieluński	839,5	532,2	305,9	12,5	65,3	33,2	7,8	142,0
wieruszowski	706,9	632,9	632,9	17,8	22,1	3,8	3,9	14,9
zduńskowolski	955,2	635,0	537,8	19,7	34,3	14,4	8,3	141,5
zgierski	2213,3	1292,6	975,6	51,8	129,7	47,4	30,2	488,3
Podregion piotrkowsko- skierniewicki Subregion	22577,3	19185,5	5820,2	205,2	506,5	190,2	105,7	1630,7
Powiaty: Powiats:								
bełchatowski	13461,7	12925,9	723,6	71,4	48,0	31,3	8,2	204,1
łowicki	929,9	670,2	405,5	15,2	29,3	5,2	16,0	103,9
opoczyński	1171,0	957,3	899,6	7,6	39,4	8,5	5,2	80,1
pajęczański	651,9	571,5	570,4	2,2	20,2	7,4	2,6	33,9
piotrkowski	252,8	166,0	164,7	1,2	42,0	7,0	0,0	0,5
radomszczański	1572,1	1145,1	881,8	21,0	98,3	34,9	26,4	157,4
rawski	367,9	151,8	140,4	1,4	31,6	10,5	4,9	140,7
skierniewicki	114,4	41,5	41,5	1,2	14,7	1,7	0,0	0,6
tomaszowski	1688,7	1199,1	861,5	12,1	71,6	16,5	10,8	289,5
Miasta na prawach powiatu: Cities with powiat status:								
Piotrków								
Trybunalski	1377,6	691,5	505,2	57,0	75,6	36,2	18,5	444,3
Skierniewice	989,3	665,6	626,0	14,9	35,8	31,0	13,1	175,7
Podregion m. Łódź Subregion	21179,9	8529,3	4966,6	180,8	1410,5	2793,8	595,1	6310,3
Miasto na prawach powiatu: City with powiat status:								
Łódź	21179,9	8529,3	4966,6	180,8	1410,5	2793,8	595,1	6310,3

^a Dane dotyczą podmiotów gospodarczych, w których liczba pracujących przekracza 9 osób; podziału środków trwałych według sekcji PKD dokonano zgodnie z siedzibą jednostki lokalnej rodzaju działalności.

^a Data concern economic entities employing more than 9 persons; the division of fixed assets by NACE rev. 1.1 sections was made according to the abode of local kind-of-activity unit.

TABL. 3 (68). WARTOŚĆ BRUTTO ŚRODKÓW TRWAŁYCH W PRZEDSIĘBIORSTWACH^a WEDŁUG WYBRANYCH SEKCJI W 2004 R. (dok.)

Stan w dniu 31 XII

GROSS VALUE OF FIXED ASSETS IN ENTERPRISES^a BY SELECTED SECTIONS IN 2004 (cont.)
As of 31 XII

WYSZCZEGÓLNIENIE SPECIFICATION	Ogółem Grand total	W tym Of which						
		przemysł industry		budownictwo construction	handel i naprawy ^Δ trade and repair ^Δ	transport, gospodarka magazynowa i łączność transport, storage and communication	pośrednictwo finansowe financial intermediation	obsługa nieruchomości firm ^Δ real estate, renting and business activities
		razem total	w tym przetwórstwo przemysłowe of which manufacturing					
		w mln zł		in mln zł				
		W tym SEKTOR PRYWATNY			Of which PRIVATE SECTOR			
WOJEWÓDZTWO VOIVODSHIP	31622,8	15543,8	15154,4	565,7	2526,4	2492,0	536,9	9142,2
Podregion łódzki Subregion	8765,5	5360,5	5106,6	193,9	683,6	231,3	120,7	1990,5
Powiaty: Powiats:								
brzeziński	105,1	53,9	53,9	0,8	17,6	1,8	1,9	27,5
kutnowski	1360,6	857,7	768,5	17,1	57,1	74,0	13,6	316,6
łaski	310,6	209,2	209,2	3,7	22,2	0,6	3,8	69,7
łęczycki	218,0	86,9	86,2	1,0	43,5	10,3	3,9	68,2
łódzki wschodni	525,3	157,0	157,0	31,7	137,2	61,5	12,4	113,8
pabianicki	1467,5	919,4	919,5	23,4	80,3	3,3	19,2	404,2
poddębicki	291,7	228,7	222,4	13,2	7,0	2,9	8,4	29,9
sieradzki	810,3	451,7	412,9	18,6	68,3	13,7	7,3	238,4
wieluński	491,7	272,0	272,0	12,5	65,1	13,2	7,8	109,4
wieruszowski	675,9	626,7	626,6	0,4	22,1	3,7	3,9	14,9
zdunskowolski	694,5	486,2	483,2	19,7	34,2	1,4	8,3	137,6
zgierski	1814,3	1011,1	895,2	51,8	129,2	44,9	30,2	460,3
Podregion piotrkowsko- skierniewicki Subregion	8389,9	5763,1	5638,2	197,3	481,4	79,0	105,6	1516,2
Powiaty: Powiats:								
bełchatowski	1051,3	702,1	696,9	71,3	44,7	11,0	8,1	175,0
łowicki	627,4	411,2	394,8	9,5	29,3	1,2	16,0	103,9
opoczyński	1091,5	956,4	898,7	7,6	36,1	4,8	5,2	80,0
pajęczański	644,9	571,5	570,4	2,2	20,1	2,2	2,6	33,9
piotrkowski	233,2	164,1	164,1	0,9	42,0	7,0	0,0	0,5
radomszczański	1228,2	882,4	877,9	21,0	85,5	18,4	26,4	156,9
rawski	310,1	120,2	120,2	0,3	31,5	4,3	4,9	140,6
skierniewicki	67,9	41,5	41,5	1,2	14,7	1,7	0,0	0,6
tomaszowski	1258,4	831,0	796,2	11,4	70,9	16,5	10,8	280,2
Miasta na prawach powiatu: Cities with powiat status:								
Piotrków								
Trybunalski	1047,9	456,7	451,5	57,0	73,2	1,9	18,5	424,0
Skierniewice	829,1	626,0	626,0	14,9	33,4	10,0	13,1	120,6
Podregion m. Łódź	14467,4	4420,2	4409,6	174,5	1361,4	2181,7	310,6	5635,5
Subregion								
Miasto na prawach powiatu: City with powiat status:								
Łódź	14467,4	4420,2	4409,6	174,5	1361,4	2181,7	310,6	5635,5

^a Dane dotyczą podmiotów gospodarczych, w których liczba pracujących przekracza 9 osób; podziału środków trwałych według sekcji PKD dokonano zgodnie z siedzibą jednostki lokalnej rodzaju działalności.

^a Data concern economic entities employing more than 9 persons; the division of fixed assets by NACE rev. 1.1 sections was made according to the abode of local kind-of-activity unit.

DZIAŁ XIV PODMIOTY GOSPODARKI NARODOWEJ
CHAPTER XIV ENTITIES OF THE NATIONAL ECONOMY

TABL. 1 (69). PODMIOTY GOSPODARKI NARODOWEJ^a ZAREJESTROWANE W REJESTRZE REGON W 2004 R.

Stan w dniu 31 XII

ENTITIES OF THE NATIONAL ECONOMY^a RECORDED IN THE REGON REGISTER IN 2004
As of 31 XII

WYSZCZEGÓLNIENIE SPECIFICATION	Ogółem Grand total	Sektor Sector		Z ogółem Of grand total					
		publiczny public	prywatny private	spółki handlowe commercial companies		spółki cywilne civil partner- ships	spółdzielnie co-ope- ratives	fundacje, stowarzy- szenia i organizacje społeczne foundations, associations and social organiza- tions	osoby fizyczne prowadzące działalność gospodarczą natural persons conducting economic activity
				razem total	w tym z udziałem kapitału zagranicz- nego of which with foreign capital participation				
WOJEWÓDZTWO..... VOIVODSHIP	244715	7579	237136	10851	2153	18604	1036	4726	197675
PODREGION ŁÓDZKI SUBREGION	82200	2497	79703	2753	510	5236	435	1692	68220
POWIAT BRZEZIŃSKI	2631	113	2518	84	22	166	19	56	2137
Gminy miejskie: Urban gminas:									
Brzeziny	1429	85	1344	41	11	93	12	16	1149
Gminy wiejskie: Rural gminas:									
Brzeziny	365	5	360	16	4	16	1	12	305
Dmosin	298	7	291	13	6	20	3	13	236
Jeżów	227	8	219	6	-	14	1	6	188
Rogów	312	8	304	8	1	23	2	9	259
POWIAT KUTNOWSKI	8003	280	7723	276	43	471	65	167	6605
Gminy miejskie: Urban gminas:									
Kutno	4824	156	4668	196	31	326	24	71	3978
Gminy miejsko- -wiejskie: Urban-rural gminas:									
Krośniewice	489	14	475	14	5	39	5	15	395
w tym miasto	351	10	341	9	4	32	4	7	284
of which city									
Żychlin	979	25	954	21	1	37	14	16	854
w tym miasto	760	23	737	17	1	29	8	8	669
of which city									
Gminy wiejskie: Rural gminas:									
Bedlno	294	10	284	10	2	22	3	12	232
Dąbrowice	95	7	88	1	-	2	3	6	74
Krzyżanów	213	17	196	5	-	4	3	10	165
Kutno	477	14	463	18	3	22	2	13	396
Łanięta	125	10	115	2	1	4	3	7	97
Nowe Ostrowy	168	7	161	4	-	4	2	5	138
Oporów	132	9	123	-	-	5	2	3	109
Strzelce	207	11	196	5	-	6	4	9	167

^a Bez osób prowadzących indywidualne gospodarstwa rolne.

^a Excluding persons tending private farms.

TABL. 1 (69). PODMIOTY GOSPODARKI NARODOWEJ^a ZAREJESTROWANE W REJESTRZE REGON
W 2004 R. (cd.)

Stan w dniu 31 XII

ENTITIES OF THE NATIONAL ECONOMY^a RECORDED IN THE REGON REGISTER IN 2004

(cont.)

As of 31 XII

WYSZCZEGÓLNIENIE SPECIFICATION	Ogółem Grand total	Sektor Sector		Z ogółem Of grand total					
		publiczny public	prywatny private	spółki handlowe commercial companies		spółki cywilne civil partnerships	spółdzielnie co-ope- ratives	fundacje, stowarzy- szenia i organizacje społeczne foundations, associations and social organiza- tions	osoby fizyczne prowadzące działalność gospodarczą natural persons conducting economic activity
				razem total	w tym z udziałem kapitału zagranicz- nego of which with foreign capital participation				
PODREGION ŁÓDZKI (cd.) SUBREGION (cont.)									
POWIAT ŁASKI	4109	142	3967	117	17	204	15	97	3476
Gminy miejsko- -wiejskie: Urban-rural gminas:									
Łask	2797	90	2707	90	15	146	8	44	2386
w tym miasto	2193	74	2119	74	9	121	7	36	1857
of which city									
Gminy wiejskie: Rural gminas:									
Buczek	302	9	293	3	-	11	1	12	256
Sędziejowice	322	23	299	5	1	14	3	13	258
Widawa	466	13	453	11	1	22	1	17	394
Wodzierady	222	7	215	8	-	11	2	11	182
POWIAT ŁĘCZYCKI...	3442	182	3260	83	13	170	40	109	2766
Gminy miejskie: Urban gminas:									
Łęczyca	1844	106	1738	52	5	109	17	24	1486
Gminy wiejskie: Rural gminas:									
Daszyna	167	6	161	4	1	5	3	11	130
Góra Świętej Małgorzaty	142	9	133	2	1	1	2	9	115
Grabów	230	13	217	3	1	12	4	15	175
Łęczyca	370	9	361	8	1	7	2	13	322
Piątek	292	18	274	6	2	18	5	11	228
Świnice Warckie	241	15	226	5	2	7	4	16	189
Witonia	156	6	150	3	-	11	3	10	121
POWIAT ŁÓDZKI WSCHODNI.....	6636	114	6522	223	78	497	17	114	5591
Gminy miejsko- -wiejskie: Urban-rural gminas:									
Koluszki	2208	41	2167	42	6	139	6	27	1918
w tym miasto	1525	31	1494	28	4	87	5	12	1334
of which city									
Tuszyn	1342	24	1318	50	26	117	3	25	1107
w tym miasto	1002	20	982	42	23	92	2	13	822
of which city									
Gminy wiejskie: Rural gminas:									
Andrespol	1174	21	1153	24	7	72	3	17	1028
Brójce	432	12	420	16	2	23	1	13	361
Nowosolna	308	3	305	13	2	29	-	13	244
Rzgów	1172	13	1159	78	35	117	4	19	933

a Bez osób prowadzących indywidualne gospodarstwa rolne.

a Excluding persons tending private farms.

TABL. 1 (69). **PODMIOTY GOSPODARKI NARODOWEJ^a ZAREJESTROWANE W REJESTRZE REGON
W 2004 R. (cd.)**
Stan w dniu 31 XII

ENTITIES OF THE NATIONAL ECONOMY^a RECORDED IN THE REGON REGISTER IN 2004
(cont.)

As of 31 XII

WYSZCZEGÓLNIENIE SPECIFICATION	Ogółem Grand total	Sektor Sector		Z ogółem Of grand total					
		publiczny public	prywatny private	spółki handlowe commercial companies		spółki cywilne civil partner- ships	spółdzielnie co-ope- ratives	fundacje, stowarzy- szenia i organizacje społeczne foundations, associations and social organiza- tions	osoby fizyczne prowadzące działalność gospodarczą natural persons conducting economic activity
				razem total	w tym z udziałem kapitału zagranicz- nego of which with foreign capital participation				
PODREGION ŁÓDZKI (cd.) SUBREGION (cont.)									
POWIAT PABIANICKI...	13551	258	13293	455	105	965	48	150	11495
Gminy miejskie: Urban gminas:									
Konstantynów									
Łódzki	1743	90	1653	63	21	114	7	18	1396
Pabianice	8697	105	8592	279	56	653	30	64	7484
Gminy wiejskie: Rural gminas:									
Dłutów	314	11	303	11	2	23	2	10	254
Dobroń	603	11	592	16	6	35	2	12	522
Ksawerów	1067	22	1045	52	15	72	2	6	896
Lutomiersk	557	10	547	15	1	40	3	24	453
Pabianice	570	9	561	19	4	28	2	16	490
POWIAT PODEŃBICKI	3195	119	3076	55	9	134	21	93	2708
Gminy miejsko- -wiejskie: Urban-rural gminas:									
Poddębice	1570	52	1518	36	6	80	5	28	1339
w tym miasto	1100	49	1051	25	4	65	4	19	917
of which city									
Uniejów	519	15	504	7	2	18	4	14	454
w tym miasto	337	12	325	6	2	16	4	8	288
of which city									
Gminy wiejskie: Rural gminas:									
Dalików	213	12	201	3	-	9	1	12	169
Pęczniew	240	12	228	4	-	4	1	15	200
Wartkowiec	350	14	336	3	-	12	7	11	296
Zadzim	303	14	289	2	1	11	3	13	250
POWIAT SIERADZKI	8966	313	8653	403	33	471	60	286	7211
Gminy miejskie: Urban gminas:									
Sieradz	4677	166	4511	293	26	278	31	117	3678

^a Bez osób prowadzących indywidualne gospodarstwa rolne.

^a Excluding persons tending private farms.

TABL. 1 (69). PODMIOTY GOSPODARKI NARODOWEJ^a ZAREJESTROWANE W REJESTRZE REGON W 2004 R. (cd.)

Stan w dniu 31 XII

ENTITIES OF THE NATIONAL ECONOMY^a RECORDED IN THE REGON REGISTER IN 2004

(cont.)

As of 31 XII

WYSZCZEGÓLNIENIE SPECIFICATION	Ogółem Grand total	Sektor Sector		Z ogółem Of grand total					
		publiczny public	prywatny private	spółki handlowe commercial companies		spółki cywilne civil partner- ships	spółdzielnie co-ope- ratives	fundacje, stowarzy- szenia i organizacje społeczne foundations, associations and social organiza- tions	osoby fizyczne prowadzące działalność gospodarczą natural persons conducting economic activity
				razem total	w tym z udziałem kapitału zagranicz- nego of which with foreign capital participation				
PODREGION ŁÓDZKI (cd.) SUBREGION (cont.)									
POWIAT SIERADZKI (dok.) (cont.)									
Gminy miejsko- -wiejskie: Urban-rural gminas:									
Błaszki	874	23	851	24	-	31	6	33	745
w tym miasto	283	9	274	12	-	13	3	5	235
of which city									
Warta	734	26	708	18	1	45	6	34	588
w tym miasto	311	14	297	10	-	15	3	12	249
of which city									
Złoczew	541	17	524	14	2	27	4	13	453
w tym miasto	349	14	335	12	2	19	4	5	288
of which city									
Gminy wiejskie: Rural gminas:									
Brąszewice	220	10	210	4	-	12	2	14	173
Brzeźno	379	16	363	22	1	26	3	16	283
Burzenin	349	8	341	3	-	9	1	12	307
Goszczanów	204	16	188	5	2	5	2	9	164
Klonowa	144	10	134	3	-	9	2	8	110
Sieradz	571	10	561	9	1	24	1	16	487
Wróblew	273	11	262	8	-	5	2	14	223
POWIAT WIELUŃSKI	6510	245	6265	237	24	394	42	146	5327
Gminy miejsko- -wiejskie: Urban-rural gminas:									
Wieluń	3919	141	3778	182	17	295	16	67	3159
w tym miasto	3361	135	3226	170	14	267	15	57	2670
of which city									
Gminy wiejskie: Rural gminas:									
Biała	294	12	282	6	-	11	3	9	236
Czarnożyły	272	11	261	9	1	6	2	5	236
Konopnica	236	11	225	5	-	8	6	7	196
Mokrsko	272	16	256	9	3	6	4	8	221
Osjaków	335	8	327	11	2	15	3	12	281
Ostrówek	222	13	209	4	-	9	1	8	177
Państwów	421	12	409	3	1	23	2	14	364
Skomlin	161	8	153	1	-	10	2	7	131
Wierzchlas	378	13	365	7	-	11	3	9	326

a Bez osób prowadzących indywidualne gospodarstwa rolne.

a Excluding persons tending private farms.

TABL. 1 (69). **PODMIOTY GOSPODARKI NARODOWEJ^a ZAREJESTROWANE W REJESTRZE REGON W 2004 R. (cd.)**

Stan w dniu 31 XII

ENTITIES OF THE NATIONAL ECONOMY^a RECORDED IN THE REGON REGISTER IN 2004

(cont.)

As of 31 XII

WYSZCZEGÓLNIENIE SPECIFICATION	Ogółem Grand total	Sektor Sector		Z ogółem Of grand total					
		publiczny public	prywatny private	spółki handlowe commercial companies		spółki cywilne civil partnerships	spółdzielnie co-ope- ratives	fundacje, stowarzy- szenia i organizacje społeczne foundations, associations and social organiza- tions	osoby fizyczne prowadzące działalność gospodarczą natural persons conducting economic activity
				razem total	w tym z udziałem kapitału zagranicz- nego of which with foreign capital participation				
PODREGION ŁÓDZKI (cd.) SUBREGION (cont.)									
POWIAT WIERUSZOWSKI	3165	140	3025	75	12	189	28	101	2559
Gminy miejsko- -wiejskie: Urban-rural gminas:									
Wieruszów	1495	41	1454	44	10	114	10	26	1231
w tym miasto	1189	37	1152	37	8	99	9	18	970
of which city									
Gminy wiejskie: Rural gminas:									
Bolesławiec	263	15	248	-	-	10	2	9	221
Czastary	247	12	235	7	-	13	3	8	199
Galewice	295	13	282	4	-	14	6	13	240
Lututów	306	24	282	7	-	8	3	10	245
Łubnice	237	13	224	3	-	13	2	6	188
Sokolniki	322	22	300	10	2	17	2	29	235
POWIAT ZDUŃSKOWOLSKI	6035	201	5834	223	33	412	22	131	4955
Gminy miejskie: Urban gminas:									
Zduńska Wola	4581	151	4430	174	25	333	12	80	3758
Gminy miejsko- -wiejskie: Urban-rural gminas:									
Szadek	499	15	484	12	1	31	6	19	410
w tym miasto	202	10	192	5	1	20	2	6	155
of which city									
Gminy wiejskie: Rural gminas:									
Zapolice	250	8	242	9	2	8	2	7	214
Zduńska Wola	705	27	678	28	5	40	2	25	573

a Bez osób prowadzących indywidualne gospodarstwa rolne.

a Excluding persons tending private farms.

TABL. 1 (69). **PODMIOTY GOSPODARKI NARODOWEJ^a ZAREJESTROWANE W REJESTRZE REGON W 2004 R. (cd.)**

Stan w dniu 31 XII

ENTITIES OF THE NATIONAL ECONOMY^a RECORDED IN THE REGON REGISTER IN 2004

(cont.)

As of 31 XII

WYSZCZEGÓLNIENIE SPECIFICATION	Ogółem Grand total	Sektor Sector		Z ogółem Of grand total					
		publiczny public	prywatny private	spółki handlowe commercial companies		spółki cywilne civil partner- ships	spółdzielnie co-ope- ratives	fundacje, stowarzy- szenia i organizacje społeczne foundations, associations and social organiza- tions	osoby fizyczne prowadzące działalność gospodarczą natural persons conducting economic activity
				razem total	w tym z udziałem kapitału zagranicz- nego of which with foreign capital participation				
PODREGION ŁÓDZKI (dok.) SUBREGION (cont.)									
POWIAT ZGIERSKI ...	15957	390	15567	522	121	1163	58	242	13390
Gminy miejskie: Urban gminas:									
Głowno	1776	39	1737	54	9	101	12	21	1534
Ozorków	1715	63	1652	53	17	107	10	19	1444
Zgierz	6546	165	6381	206	41	513	13	86	5508
Gminy miejsko- -wiejskie: Urban-rural gminas:									
Aleksandrów									
Łódzki	3097	40	3057	84	22	259	6	52	2631
w tym miasto	2496	35	2461	58	19	201	5	32	2151
of which city									
Stryków	986	28	958	39	15	50	8	22	813
w tym miasto	378	13	365	18	9	13	4	7	311
of which city									
Gminy wiejskie: Rural gminas:									
Głowno	232	7	225	5	-	15	1	4	197
Ozorków	360	15	345	18	3	24	1	14	260
Parzęczew	290	12	278	14	-	19	3	8	228
Zgierz	955	21	934	49	14	75	4	16	775
PODREGION PIOTRKOWSKO – – SKIERNIEWICKI SUBREGION	68539	2448	66091	1876	279	4440	380	1470	56837
POWIAT BEŁCHATOWSKI	9479	409	9070	284	34	667	33	181	7783
Gminy miejskie: Urban gminas:									
Bełchatów	6438	303	6135	178	16	520	16	84	5266

^a Bez osób prowadzących indywidualne gospodarstwa rolne.

^a Excluding persons tending private farms.

TABL. 1 (69). **PODMIOTY GOSPODARKI NARODOWEJ^a ZAREJESTROWANE W REJESTRZE REGON
W 2004 R. (cd.)**
Stan w dniu 31 XII

ENTITIES OF THE NATIONAL ECONOMY^a RECORDED IN THE REGON REGISTER IN 2004
(cont.)

As of 31 XII

WYSZCZEGÓLNIENIE SPECIFICATION	Ogółem Grand total	Sektor Sector		Z ogółem Of grand total					
		publiczny public	prywatny private	spółki handlowe commercial companies		spółki cywilne civil partner- ships	spółdzielnie co-ope- ratives	fundacje, stowarzy- szenia i organizacje społeczne foundations, associations and social organiza- tions	osoby fizyczne prowadzące działalność gospodarczą natural persons conducting economic activity
				razem total	w tym z udziałem kapitału zagranicz- nego of which with foreign capital participation				
PODREGION PIOTRKOWSKO – – SKIERNIEWICKI (cd.) SUBREGION (cont.)									
POWIAT BEŁCHATOWSKI (dok.) (cont.)									
Gminy miejsko- -wiejskie: Urban-rural gminas:									
Zelów	1010	29	981	16	2	55	3	30	860
w tym miasto	686	24	662	14	2	44	3	13	576
of which city									
Gminy wiejskie: Rural gminas:									
Bełchatów	494	12	482	9	1	28	-	12	428
Drużbice	290	7	283	5	1	15	2	9	249
Kleszczów	270	21	249	52	12	10	4	18	149
Kluki	186	8	178	8	1	6	2	9	149
Rusiec	333	13	320	8	-	9	3	11	284
Szczerców	458	16	442	8	1	24	3	8	398
POWIAT ŁOWICKI	5575	208	5367	163	22	398	44	188	4466
Gminy miejskie: Urban gminas:									
Łowicz	3111	107	3004	117	17	262	23	58	2485
Gminy wiejskie: Rural gminas:									
Bielawy	252	13	239	8	1	8	3	19	190
Chaśno	127	7	120	1	-	3	3	11	101
Domaniewice	248	7	241	6	2	15	2	10	203
Kiermozia	186	11	175	2	-	10	2	7	151
Kocierzew Południowy	153	9	144	4	-	10	3	14	110
Łowicz	400	7	393	4	-	30	1	24	334
Łyszkowice	286	13	273	7	1	13	2	9	236
Nieborów	498	16	482	7	-	25	2	17	420
Zduny	314	18	296	7	1	22	3	19	236

^a Bez osób prowadzących indywidualne gospodarstwa rolne.

^a Excluding persons tending private farms.

TABL. 1 (69). **PODMIOTY GOSPODARKI NARODOWEJ^a ZAREJESTROWANE W REJESTRZE REGON
W 2004 R. (cd.)**

Stan w dniu 31 XII

ENTITIES OF THE NATIONAL ECONOMY^a RECORDED IN THE REGON REGISTER IN 2004

(cont.)

As of 31 XII

WYSZCZEGÓLNIENIE SPECIFICATION	Ogółem Grand total	Sektor Sector		Z ogółem Of grand total					
		publiczny public	prywatny private	spółki handlowe commercial companies		spółki cywilne civil partner- ships	spółdzielnie co-ope- ratives	fundacje, stowarzy- szenia i organizacje społeczne foundations, associations and social organiza- tions	osoby fizyczne prowadzące działalność gospodarczą natural persons conducting economic activity
				razem total	w tym z udziałem kapitału zagranicz- nego of which with foreign capital participation				
PODREGION PIOTRKOWSKO – – SKIERNIEWICKI (cd.) SUBREGION (cont.)									
POWIAT OPOCZYŃSKI	5364	219	5145	97	13	266	29	110	4526
Gminy miejsko- -wiejskie: <i>Urban-rural gminas:</i>									
Drzewica	697	18	679	6	-	13	4	16	632
w tym miasto	390	12	378	5	-	9	3	5	352
<i>of which city</i>									
Opatów	3102	137	2965	62	5	192	17	52	2562
w tym miasto	2460	108	2352	54	4	169	16	34	2006
<i>of which city</i>									
Gminy wiejskie: <i>Rural gminas:</i>									
Białaczów	226	10	216	5	1	13	-	5	187
Mniszków	262	9	253	6	3	10	1	7	226
Paradyż	205	8	197	2	-	9	4	6	173
Poświętne	208	10	198	1	-	13	-	6	171
Sławno	333	15	318	10	4	9	1	11	280
Żarnów	331	12	319	5	-	7	2	7	295
POWIAT PAJĘCZAŃSKI	3674	132	3542	70	4	220	31	90	3085
Gminy miejsko- -wiejskie: <i>Urban-rural gminas:</i>									
Działoszyn	1112	32	1080	23	2	79	6	19	944
w tym miasto	661	23	638	13	2	43	6	8	562
<i>of which city</i>									
Pajęczno	1094	31	1063	20	1	71	9	20	932
w tym miasto	841	29	812	17	1	59	9	12	707
<i>of which city</i>									
Gminy wiejskie: <i>Rural gminas:</i>									
Kielczygłów	291	12	279	4	-	9	2	8	251
Nowa Brzeźnica	224	10	214	2	-	10	3	10	186
Rząśnia	279	10	269	3	-	19	1	12	231
Siemkowice	245	10	235	6	1	16	2	6	198
Strzelce Wielkie	213	11	202	6	-	7	4	9	173
Sulmierzyce	216	16	200	6	-	9	4	6	170

^a Bez osób prowadzących indywidualne gospodarstwa rolne.

^a Excluding persons tending private farms.

TABL. 1 (69). **PODMIOTY GOSPODARKI NARODOWEJ^a ZAREJESTROWANE W REJESTRZE REGON
W 2004 R. (cd.)**
Stan w dniu 31 XII

ENTITIES OF THE NATIONAL ECONOMY^a RECORDED IN THE REGON REGISTER IN 2004
(cont.)

As of 31 XII

WYSZCZEGÓLNIENIE SPECIFICATION	Ogółem Grand total	Sektor Sector		Z ogółem Of grand total					
		publiczny public	prywatny private	spółki handlowe commercial companies		spółki cywilne civil partner- ships	spółdzielnie co-ope- ratives	fundacje, stowarzy- szenia i organizacje społeczne foundations, associations and social organiza- tions	osoby fizyczne prowadzące działalność gospodarczą natural persons conducting economic activity
				razem total	w tym z udziałem kapitału zagranicz- nego of which with foreign capital participation				
PODREGION PIOTRKOWSKO – – SKIERNIEWICKI (cd.) SUBREGION (cont.)									
POWIAT PIOTRKOWSKI	4938	202	4736	87	14	266	20	168	4117
Gminy miejsko- -wiejskie: <i>Urban-rural gminas:</i>									
Sulejów	1179	26	1153	13	3	75	2	25	1025
w tym miasto	605	15	590	8	1	37	1	8	530
<i>of which city</i>									
Gminy wiejskie: <i>Rural gminas:</i>									
Aleksandrów	157	8	149	4	1	8	1	3	130
Czarnocin	279	16	263	1	-	12	2	12	231
Gorzkowice	415	11	404	7	2	12	2	13	363
Grabica	369	22	347	4	1	23	3	25	284
Łęki Szlacheckie ...	148	7	141	2	1	4	2	7	124
Moszczenica	662	18	644	16	2	42	2	21	553
Ręczno	183	9	174	2	1	8	1	5	156
Rozprza	481	18	463	5	-	23	2	15	410
Wola									
Krzysztoporska ...	597	36	561	13	1	35	1	21	482
Wolbórz	468	31	437	20	2	24	2	21	359
POWIAT RADOM- SZCZAŃSKI	9593	330	9263	190	25	483	56	170	8199
Gminy miejskie: <i>Urban gminas:</i>									
Radomsko	5195	152	5043	133	20	305	20	66	4429
Gminy miejsko- -wiejskie: <i>Urban-rural gminas:</i>									
Kamieńsk	381	18	363	12	1	20	3	9	311
w tym miasto	253	15	238	9	1	16	2	7	196
<i>of which city</i>									
Przedbórz	693	17	676	2	-	27	5	13	621
w tym miasto	531	16	515	2	-	23	3	11	470
<i>of which city</i>									

^a Bez osób prowadzących indywidualne gospodarstwa rolne.

^a Excluding persons tending private farms.

TABL. 1 (69). **PODMIOTY GOSPODARKI NARODOWEJ^a ZAREJESTROWANE W REJESTRZE REGON W 2004 R. (cd.)**

Stan w dniu 31 XII

ENTITIES OF THE NATIONAL ECONOMY^a RECORDED IN THE REGON REGISTER IN 2004

(cont.)

As of 31 XII

WYSZCZEGÓLNIENIE SPECIFICATION	Ogółem Grand total	Sektor Sector		Z ogółem Of grand total					
		publiczny public	prywatny private	spółki handlowe commercial companies		spółki cywilne civil partner- ships	spółdzielnie co-ope- ratives	fundacje, stowarzy- szenia i organizacje społeczne foundations, associations and social organiza- tions	osoby fizyczne prowadzące działalność gospodarczą natural persons conducting economic activity
				razem total	w tym z udziałem kapitału zagranicz- nego of which with foreign capital participation				
PODREGION PIOTRKOWSKO- SKIERNIEWICKI (cd.) SUBREGION (cont.) POWIAT RADOM- SZCZĄNSKI (dok.) (cont.)									
Gminy wiejskie: Rural gminas:									
Dobryczyce	312	16	296	11	2	15	2	2	262
Gidle	480	16	464	7	1	14	6	10	418
Gomunice	395	12	383	3	-	21	3	10	338
Kobiele Wielkie	287	11	276	3	1	7	3	6	255
Kodrąb	252	9	243	3	-	12	2	3	219
Lgota Wielka	237	9	228	2	-	6	1	6	209
Ładzice	281	9	272	2	-	11	1	6	247
Masłowice	181	8	173	2	-	8	2	11	146
Radomsko	416	23	393	7	-	17	-	8	353
Wielgomłynny	242	10	232	2	-	13	4	8	198
Żytno	241	20	221	1	-	7	4	12	193
POWIAT RAWSKI	3769	149	3620	90	15	216	24	88	3122
Gminy miejskie: Urban gminas:									
Rawa Mazowiecka	2201	85	2116	64	15	149	9	27	1816
Gminy miejsko- -wiejskie: Urban-rural gminas:									
Biała Rawska	588	26	562	10	-	32	6	23	478
w tym miasto of which city	311	19	292	6	-	24	5	5	245
Gminy wiejskie: Rural gminas:									
Cielądz	195	8	187	-	-	6	2	10	162
Rawa Mazowiecka	493	12	481	14	-	19	2	15	429
Regnów	91	6	85	-	-	3	1	2	78
Sadkowice	201	12	189	2	-	7	4	11	159
POWIAT SKIERNIEWICKI	2025	104	1921	47	8	108	20	87	1611
Gminy wiejskie: Rural gminas:									
Bolimów	240	13	227	6	1	11	3	6	198
Gluchów	334	16	318	2	-	19	4	16	271
Godzianów	159	12	147	2	-	13	3	7	120
Kowiesy	175	9	166	2	-	5	2	8	146
Lipce									
Reymontowskie ...	184	12	172	2	-	8	1	10	139
Maków	255	13	242	6	1	11	2	12	207
Nowy Kawęczyn	161	10	151	6	1	9	1	9	119

^a Bez osób prowadzących indywidualne gospodarstwa rolne.^a Excluding persons tending private farms.

TABL. 1 (69). **PODMIOTY GOSPODARKI NARODOWEJ^a ZAREJESTROWANE W REJESTRZE REGON
W 2004 R. (dok.)**
Stan w dniu 31 XII

ENTITIES OF THE NATIONAL ECONOMY^a RECORDED IN THE REGON REGISTER IN 2004
(cont.)

As of 31 XII

WYSZCZEGÓLNIENIE SPECIFICATION	Ogółem Grand total	Sektor Sector		Z ogółem Of grand total					
		publiczny public	prywatny private	spółki handlowe commercial companies		spółki cywilne civil partner- ships	spółdzielnie co-ope- ratives	fundacje, stowarzy- szenia i organizacje społeczne foundations, associations and social organiza- tions	osoby fizyczne prowadzące działalność gospodarczą natural persons conducting economic activity
				razem total	w tym z udziałem kapitału zagranicz- nego of which with foreign capital participation				
PODREGION PIOTRKOWSKO- SKIERNIEWICKI (dok.) SUBREGION (cont.)									
POWIAT SKIERNIE- WICKI (dok.) (cont.)									
Gminy wiejskie (dok.): Rural gminas (cont.):									
Skiernewice	412	10	402	19	4	25	3	14	332
Słupia	105	9	96	2	1	7	1	5	79
POWIAT TOMASZOWSKI	10628	335	10293	282	61	691	34	165	8990
Gminy miejskie: Urban gminas:									
Tomaszów Mazowiecki	7000	209	6791	200	50	476	14	83	5927
Gminy wiejskie: Rural gminas:									
Będków	242	9	233	3	-	13	-	12	204
Budziszewice	167	8	159	1	-	20	1	4	132
Czerniewice	343	12	331	18	1	17	3	5	285
Inowódz	303	14	289	6	-	14	2	8	242
Lubochnia	428	14	414	5	1	15	1	3	388
Rokiciny	399	11	388	5	-	22	2	11	345
Rzeczyca	234	11	223	3	1	9	5	6	199
Tomaszów Mazowiecki	731	17	714	19	4	56	-	23	607
Ujazd	627	22	605	18	3	42	4	8	531
Żelechinek	154	8	146	4	1	7	2	2	130
MIASTA NA PRA- WACH POWIATU: CITIES WITH POWIAT STATUS:									
Piotrków Trybunalski	8691	255	8436	288	38	768	29	146	7063
Skiernewice	4803	105	4698	278	45	357	60	77	3875
PODREGION M. ŁÓDŹ	93976	2634	91342	6222	1364	8928	221	1564	72618
MIASTO NA PRA- WACH POWIATU: CITY WITH POWIAT STATUS:									
Łódź	93976	2634	91342	6222	1364	8928	221	1564	72618

^a Bez osób prowadzących indywidualne gospodarstwa rolne.

^a Excluding persons tending private farms.

TABL. 2 (70). PODMIOTY GOSPODARKI NARODOWEJ^a ZAREJESTROWANE W REJESTRZE REGON WEDŁUG WYBRANYCH SEKCJI W 2004 R.

Stan w dniu 31 XII

ENTITIES OF THE NATIONAL ECONOMY^a RECORDED IN THE REGON REGISTER BY SELECTED SECTIONS IN 2004

As of 31 XII

WYSZCZEGÓLNIENIE SPECIFICATION	Ogółem Grand total	W tym Of which								
		rolnictwo, łowiectwo i leśnictwo agriculture, hunting and forestry	przemysł industry		budow- nictwo construc- tion	handel i napra- wy ^Δ trade and repair ^Δ	hotele i restau- racje hotels and restau- rants	transport, gospodar- ka maga- zynowa i łączność transport, storage and communi- cation	pośred- nictwo finan- sowe financial interme- diation	obsługa nierucho- mości i firm ^Δ real estate and busi- ness activities
			razem total	w tym przetwó- rstwo przemys- łowe of which manufac- turing						
WOJEWÓDZTWO VOIVODSHIP	244715	4887	36017	35682	20920	87771	6621	16719	8438	30911
PODREGION ŁÓDZKI ... SUBREGION	82200	2561	13300	13152	6975	30498	2197	5165	2421	8308
POWIAT BRZEZIŃSKI...	2631	64	575	567	173	1051	44	125	67	187
Gminy miejskie: Urban gminas:										
Brzeziny	1429	15	332	327	82	564	20	49	38	130
Gminy wiejskie: Rural gminas:										
Brzeziny	365	18	84	82	24	148	7	27	8	14
Dmosin	298	11	55	55	27	126	6	18	2	11
Jeżów	227	11	52	51	15	87	4	15	8	13
Rogów	312	9	52	52	25	126	7	16	11	19
POWIAT KUTNOWSKI...	8003	262	744	728	546	3345	190	484	296	966
Gminy miejskie: Urban gminas:										
Kutno	4824	39	453	444	308	2006	107	286	203	705
Gminy miejsko-wiejskie: Urban-rural gminas:										
Krośniewice	489	21	32	31	30	236	13	23	12	57
w tym miasto	351	9	23	22	22	173	8	17	9	41
of which city										
Żychlin	979	29	89	87	102	399	23	65	38	96
w tym miasto	760	7	55	53	89	326	17	49	34	74
of which city										
Gminy wiejskie: Rural gminas:										
Bedno	294	30	32	30	23	126	9	21	3	10
Dąbrowice	95	10	8	8	6	27	4	7	5	3
Krzyżanów	213	15	23	23	10	90	3	17	4	20
Kutno	477	32	54	53	30	205	17	36	11	43
Łanięta	125	16	11	11	7	43	3	3	9	8
Nowe Ostrowy	168	11	15	14	16	81	5	4	3	7
Oporów	132	23	12	12	4	47	3	11	3	6
Strzelce	207	36	15	15	10	85	3	11	5	11
POWIAT ŁASKI.....	4109	161	645	639	400	1453	165	224	135	369
Gminy miejsko-wiejskie: Urban-rural gminas:										
Łask	2797	71	423	418	255	1002	118	146	108	295
w tym miasto	2193	37	320	315	194	780	93	108	91	252
of which city										

a Bez osób prowadzących indywidualne gospodarstwa rolne.

a Excluding persons tending private farms.

TABL. 2 (70). **PODMIOTY GOSPODARKI NARODOWEJ^a ZAREJESTROWANE W REJESTRZE REGON WEDŁUG WYBRANYCH SEKCJI W 2004 R. (cd.)**

Stan w dniu 31 XII

ENTITIES OF THE NATIONAL ECONOMY^a RECORDED IN THE REGON REGISTER BY SELECTED SECTIONS IN 2004 (cont.)

As of 31 XII

WYSZCZEGÓLNIENIE SPECIFICATION	Ogółem Grand total	W tym Of which								
		rolnictwo, łowiectwo i leśnictwo agriculture, hunting and forestry	przemysł industry		budow- nictwo construc- tion	handel i napra- wy [^] trade and repair ^b	hotele i restau- racje hotels and restau- rants	transport, gospodar- ka maga- zynowa i łączność transport, storage and communi- cation	pośred- nictwo fin- sowe financial interme- diation	obsługa nierucho- mości i firm [^] real estate and busi- ness activities
			razem total	w tym przetwó- rstwo przemys- towe of which manufac- turing						
PODREGION ŁÓDZKI (cd.) SUBREGION (cont.)										
POWIAT ŁASKI (dok.) (cont.)										
Gminy wiejskie: Rural gminas:										
Buczek	302	25	48	48	29	83	15	22	5	23
Sędziejowice	322	17	39	39	48	114	13	21	6	18
Widawa	466	22	85	84	39	187	16	26	10	25
Wodzierady	222	26	50	50	29	67	3	9	6	8
POWIAT ŁĘCZYCKI	3442	145	306	297	217	1396	86	281	89	410
Gminy miejskie: Urban gminas:										
Łęczyca	1844	11	171	167	117	744	51	158	55	276
Gminy wiejskie: Rural gminas:										
Daszyna	167	19	14	11	10	52	2	21	3	21
Góra Świętej Małgorzaty	142	20	8	8	8	44	3	18	2	16
Grabów	230	20	7	7	17	99	8	10	9	14
Łęczyca	370	24	44	44	20	148	7	43	5	40
Piątek	292	27	29	28	23	125	8	14	5	15
Swinice Warckie	241	15	24	23	16	103	5	9	7	16
Witonia	156	9	9	9	6	81	2	8	3	12
POWIAT ŁÓDZKI WSCHODNI	6636	208	1330	1318	550	2636	175	351	144	503
Gminy miejsko-wiejskie: Urban-rural gminas:										
Koluszki	2208	52	455	452	161	851	48	126	65	165
w tym miasto	1525	15	318	317	105	595	36	82	43	125
of which city										
Tuszyn	1342	43	275	272	88	569	58	63	18	84
w tym miasto	1002	16	211	210	72	438	39	40	16	63
of which city										
Gminy wiejskie: Rural gminas:										
Andrespol	1174	10	219	219	146	460	27	70	24	92
Brójce	432	15	78	76	49	143	9	24	9	61
Nowosolna	308	12	54	54	39	99	6	15	6	29
Rzgów	1172	76	249	245	67	514	27	53	22	72
POWIAT PABIANICKI	13551	329	2692	2683	1176	4700	373	955	401	1445
Gminy miejskie: Urban gminas:										
Konstantynów Łódzki	1743	29	347	346	156	617	43	81	48	244
Pabianice	8697	58	1628	1623	745	3031	250	680	301	999

^a Bez osób prowadzących indywidualne gospodarstwa rolne.^a Excluding persons tending private farms.

TABL. 2 (70). **PODMIOTY GOSPODARKI NARODOWEJ^a ZAREJESTROWANE W REJESTRZE REGON WEDŁUG WYBRANYCH SEKCJI W 2004 R. (cd.)**

Stan w dniu 31 XII

ENTITIES OF THE NATIONAL ECONOMY^a RECORDED IN THE REGON REGISTER BY SELECTED SECTIONS IN 2004 (cont.)

As of 31 XII

WYSZCZEGÓLNIENIE SPECIFICATION	Ogółem Grand total	W tym Of which								
		rolnictwo, leśnictwo agriculture, hunting and forestry	przemysł industry		budow- nictwo construc- tion	handel i napra- wy ^Δ trade and repair ^Δ	hotele i restau- racje hotels and restau- rants	transport, gospodar- ka maga- zynowa i łączność transport, storage and communi- cation	pośred- nictwo finan- sowe financial interme- diation	obsługa nierucho- mości i firm ^Δ real estate and busi- ness activities
			razem total	w tym przetwór- stwo przemys- lowe of which manufac- turing						
PODREGION ŁÓDZKI (cd.) SUBREGION (cont.)										
POWIAT PABIANICKI (dok.) (cont.)										
Gminy wiejskie: Rural gminas:										
Dłutów	314	37	81	80	27	88	8	22	3	14
Dobroń	603	43	128	128	61	224	17	26	13	36
Ksawerów	1067	86	244	243	76	370	23	78	19	85
Lutomiersk	557	40	130	129	50	197	13	21	10	26
Pabianice	570	36	134	134	61	173	19	47	7	41
POWIAT PODDĘBICKI	3195	181	419	412	263	1256	115	181	73	232
Gminy miejsko-wiejskie: Urban-rural gminas:										
Poddebice	1570	62	184	182	119	672	55	73	39	135
w tym miasto	1100	9	119	117	78	477	34	55	27	114
of which city										
Uniejów	519	16	70	68	58	199	25	37	12	38
w tym miasto	337	4	50	48	38	123	17	24	2	30
of which city										
Gminy wiejskie: Rural gminas:										
Dalików	213	21	59	59	16	52	4	10	6	8
Pęczniew	240	9	33	32	21	77	8	19	8	17
Wartkowice	350	38	41	40	28	140	10	23	2	21
Zadzim	303	35	32	31	21	116	13	19	6	13
POWIAT SIERADZKI	8966	302	1199	1177	790	3215	211	539	266	1010
Gminy miejskie: Urban gminas:										
Sieradz	4677	31	570	562	374	1630	124	272	186	677
Gminy miejsko-wiejskie: Urban-rural gminas:										
Błaszki	874	36	129	128	62	361	19	50	13	86
w tym miasto	283	1	46	45	14	129	6	2	4	36
of which city										
Warta	734	66	86	78	74	249	12	48	16	56
w tym miasto	311	11	32	29	38	108	3	13	9	31
of which city										
Złoczew	541	37	55	52	35	231	15	23	13	53
w tym miasto	349	13	38	36	24	147	12	13	10	35
of which city										

^a Bez osób prowadzących indywidualne gospodarstwa rolne.^a Excluding persons tending private farms.

TABL. 2 (70). **PODMIOTY GOSPODARKI NARODOWEJ^a ZAREJESTROWANE W REJESTRZE REGON WEDŁUG WYBRANYCH SEKCJI W 2004 R. (cd.)**

Stan w dniu 31 XII

ENTITIES OF THE NATIONAL ECONOMY^a RECORDED IN THE REGON REGISTER BY SELECTED SECTIONS IN 2004 (cont.)

As of 31 XII

WYSZCZEGÓLNIENIE SPECIFICATION	Ogółem Grand total	W tym Of which								
		rolnictwo, łowiectwo i leśnictwo agriculture, hunting and forestry	przemysł industry		budow- nictwo construc- tion	handel i napra- wy [^] trade and repair [^]	hotele i restau- racje hotels and restau- rants	transport, gospodar- ka maga- zynowa i łączność transport, storage and communi- cation	pośred- nictwo fin- sowe financial interme- diation	obsługa nierucho- mości i firm [^] real estate and busi- ness activities
			razem total	w tym przetwó- stwo przemys- towe of which manufac- turing						
PODREGION ŁÓDZKI (cd.) SUBREGION (cont.)										
POWIAT SIERADZKI (dok.) (cont.)										
Gminy wiejskie: Rural gminas:										
Brąszewice	220	12	79	79	15	50	4	9	5	11
Brzeźnio	379	24	66	65	37	134	8	24	4	29
Burzerin	349	17	46	46	57	138	7	23	2	13
Goszczanów	204	12	25	25	30	72	3	14	3	9
Klonowa	144	22	29	29	7	34	1	11	4	12
Sieradz	571	28	84	83	71	219	13	34	11	47
Wróblew	273	17	30	30	28	97	5	31	9	17
POWIAT WIELUŃSKI ...	6510	279	715	703	596	2483	190	382	207	701
Gminy miejsko-wiejskie: Urban-rural gminas:										
Wieluń	3919	75	385	380	305	1549	108	198	146	552
w tym miasto	3361	34	333	328	254	1330	88	144	135	505
of which city										
Gminy wiejskie: Rural gminas:										
Biała	294	18	27	27	39	97	12	32	6	23
Czarnożyły	272	21	32	32	17	125	9	14	8	18
Konopnica	236	18	28	28	27	76	9	17	8	15
Mokrsko	272	19	29	29	34	98	4	14	12	16
Osjaków	335	23	61	61	53	99	13	20	3	21
Ostrówek	222	19	17	16	22	81	10	20	4	10
Patnów	421	41	64	62	39	167	11	32	4	17
Skomlin	161	19	14	14	12	66	3	10	2	8
Wierzchlas	378	26	58	54	48	125	11	25	14	21
POWIAT WIERUSZOWSKI	3165	138	437	434	297	1144	82	227	82	279
Gminy miejsko-wiejskie: Urban-rural gminas:										
Wieruszów	1495	23	227	227	124	580	38	80	33	170
w tym miasto	1189	10	165	165	81	492	34	61	28	141
of which city										
Gminy wiejskie: Rural gminas:										
Bolesławiec	263	13	27	27	18	109	8	20	10	14
Czastary	247	22	31	30	26	91	6	28	4	8
Gawlice	295	25	38	37	50	87	5	21	5	28
Lututów	306	25	39	38	34	109	5	14	14	13
Łubnice	237	20	40	40	21	63	3	33	9	14
Sokolniki	322	10	35	35	24	105	17	31	7	32

^a Bez osób prowadzących indywidualne gospodarstwa rolne.^a Excluding persons tending private farms.

TABL. 2 (70). **PODMIOTY GOSPODARKI NARODOWEJ^a ZAREJESTROWANE W REJESTRZE REGON WEDŁUG WYBRANYCH SEKCJI W 2004 R. (cd.)**

Stan w dniu 31 XII

ENTITIES OF THE NATIONAL ECONOMY^a RECORDED IN THE REGON REGISTER BY SELECTED SECTIONS IN 2004 (cont.)

As of 31 XII

WYSZCZEGÓLNIENIE SPECIFICATION	Ogółem Grand total	W tym Of which								
		rolnictwo, łowiectwo i leśnictwo agriculture, hunting and forestry	przemysł industry		budow- nictwo construc- tion	handel i napra- wy ^Δ trade and repair ^Δ	hotele i restau- racje hotels and restau- rants	transport, gospodar- ka maga- zynowa i łączność transport, storage and communi- cation	pośred- nictwo finan- sowe financial interme- diation	obsługa nierucho- mości i firm ^Δ real estate and busi- ness activities
			razem total	w tym przetwór- stwo przemys- lowe of which manufac- turing						
PODREGION ŁÓDZKI (dok.) SUBREGION (cont.)										
POWIAT ZDUŃSKOWOLSKI	6035	91	972	961	493	2177	180	372	208	717
Gminy miejskie: Urban gminas:										
Zduńska Wola	4581	20	695	690	348	1663	136	283	172	617
Gminy miejsko-wiejskie: Urban-rural gminas:										
Szadek	499	33	92	91	45	187	19	19	13	30
w tym miasto	202	4	39	39	12	76	8	7	8	17
of which city										
Gminy wiejskie: Rural gminas:										
Zapolice	250	10	49	46	26	79	8	22	10	19
Zduńska Wola	705	28	136	134	74	248	17	48	13	51
POWIAT ZGIERSKI	15957	401	3266	3233	1474	5642	386	1044	453	1489
Gminy miejskie: Urban gminas:										
Głowno	1776	24	413	411	138	720	44	68	30	121
Ozorków	1715	28	248	244	141	698	49	99	65	171
Zgierz	6546	102	1030	1023	730	2273	150	534	216	737
Gminy miejsko-wiejskie: Urban-rural gminas:										
Aleksandrów Łódzki ..	3097	58	1096	1094	168	1010	55	141	79	226
w tym miasto	2496	28	923	921	119	836	37	109	66	182
of which city										
Stryków	986	41	176	175	111	335	36	72	19	83
w tym miasto	378	8	72	72	42	132	16	20	7	33
of which city										
Gminy wiejskie: Rural gminas:										
Głowno	232	32	37	36	15	101	4	14	-	8
Ozorków	360	20	44	43	34	118	9	29	6	44
Parzęczew	290	23	55	52	25	95	10	15	11	25
Zgierz	955	73	167	155	112	292	29	72	27	74

^a Bez osób prowadzących indywidualne gospodarstwa rolne.

^a Excluding persons tending private farms.

TABL. 2 (70). PODMIOTY GOSPODARKI NARODOWEJ^a ZAREJESTROWANE W REJESTRZE REGON WEDŁUG WYBRANYCH SEKCJI W 2004 R. (cd.)

Stan w dniu 31 XII

ENTITIES OF THE NATIONAL ECONOMY^a RECORDED IN THE REGON REGISTER BY SELECTED SECTIONS IN 2004 (cont.)

As of 31 XII

WYSZCZEGÓLNIENIE SPECIFICATION	Ogółem Grand total	W tym Of which								
		rolnictwo, łowiectwo i leśnictwo agriculture, hunting and forestry	przemysł industry		budow- nictwo construc- tion	handel i napra- wy ^Δ trade and repair ^Δ	hotele i restau- racje hotels and restau- rants	transport, gospodar- ka maga- zynowa i łączność transport, storage and communi- cation	pośred- nictwo fin- sowe financial interme- diation	obsługa nierucho- mości i firm ^Δ real estate and busi- ness activities
			razem total	w tym przetwó- rstwo przemys- łowe of which manufac- turing						
PODREGION PIOTRKOWSKO – – SKIERNIEWICKI ... SUBREGION	68539	1879	8638	8493	6626	26365	2150	4451	2295	6821
POWIAT BEŁCHATOWSKI	9479	141	910	892	944	3597	364	552	331	1290
Gminy miejskie: Urban gminas:										
Bełchatów	6438	25	471	463	579	2455	284	371	266	1074
Gminy miejsko-wiejskie: Urban-rural gminas:										
Zelów	1010	30	144	142	128	393	18	47	20	98
w tym miasto	686	12	99	97	73	274	11	28	15	79
of which city										
Gminy wiejskie: Rural gminas:										
Bełchatów	494	15	56	55	57	210	13	31	9	39
Drużbice	290	16	48	48	32	104	10	25	5	13
Kleszczów	270	16	51	44	35	65	8	9	6	17
Kluki	186	16	23	23	15	65	10	12	4	10
Rusiec	333	9	60	60	38	131	11	13	13	13
Szczerców	458	14	57	57	60	174	10	44	8	26
POWIAT ŁOWICKI	5575	237	617	605	601	2054	175	365	182	446
Gminy miejskie: Urban gminas:										
Łowicz	3111	31	346	341	301	1211	109	196	124	291
Gminy wiejskie: Rural gminas:										
Bielawy	252	32	33	29	21	87	3	9	7	7
Chašno	127	22	10	10	16	30	2	13	1	7
Domaniewice	248	22	28	27	30	91	8	17	2	18
Kiernoża	186	6	7	7	20	88	6	8	5	11
Kocierzew Południowy	153	21	25	25	8	44		14	1	13
Łowicz	400	33	39	39	37	160	15	33	8	28
Łyszkowice	286	25	35	33	46	96	10	13	8	12
Nieborów	498	21	63	63	96	147	13	31	19	30
Zduny	314	24	31	31	26	100	9	31	7	29
POWIAT OPOCZYŃSKI	5364	193	554	539	581	2297	174	286	165	428
Gminy miejsko-wiejskie: Urban-rural gminas:										
Drzewica	697	14	63	63	114	317	18	37	18	34
w tym miasto	390	5	36	36	49	196	11	11	11	20
of which city										

^a Bez osób prowadzących indywidualne gospodarstwa rolne.^a Excluding persons tending private farms.

TABL. 2 (70). **PODMIOTY GOSPODARKI NARODOWEJ^a ZAREJESTROWANE W REJESTRZE REGON WEDŁUG WYBRANYCH SEKCJI W 2004 R. (cd.)**

Stan w dniu 31 XII

ENTITIES OF THE NATIONAL ECONOMY^a RECORDED IN THE REGON REGISTER BY SELECTED SECTIONS IN 2004 (cont.)

As of 31 XII

WYSZCZEGÓLNIENIE SPECIFICATION	Ogółem Grand total	W tym Of which								
		rolnictwo, łowiectwo i leśnictwo agriculture, hunting and forestry	przemysł industry		budow- nictwo construc- tion	handel i napra- wy ^Δ trade and repair ^Δ	hotele i restau- racje hotels and restau- rants	transport, gospodar- ka maga- zynowa i łączność transport, storage and communi- cation	pośred- nictwo finan- sowe financial interme- diation	obsługa nierucho- mości i firm ^Δ real estate and busi- ness activities
			razem total	w tym przetwór- stwo przemys- łowe of which manufac- turing						
PODREGION PIOTRKOWSKO – – SKIERNIEWICKI (cd.) SUBREGION (cont.)										
POWIAT OPOCZYŃSKI (dok.) (cont.)										
Gminy miejsko-wiejskie (dok.): Urban-rural gminas (cont.):										
Opczno	3102	48	284	280	269	1410	105	142	94	321
w tym miasto	2460	16	205	202	174	1161	77	88	84	295
of which city										
Gminy wiejskie: Rural gminas:										
Białaczów	226	10	29	29	33	87	4	14	10	16
Mniszków	262	19	31	30	46	84	6	31	7	10
Paradyż	205	18	20	19	21	87	8	15	9	8
Poświętne	208	40	33	31	29	45	8	9	9	6
Sławno	333	32	53	49	32	123	10	18	8	24
Żarnów	331	12	41	38	37	144	15	20	10	9
POWIAT PAJĘCZAŃSKI	3674	98	602	590	311	1536	107	190	96	229
Gminy miejsko-wiejskie: Urban-rural gminas:										
Działoszyn	1112	13	175	166	75	524	29	67	22	80
w tym miasto	661	5	87	85	44	326	18	22	14	55
of which city										
Pajęczno	1094	20	174	172	91	455	40	32	37	84
w tym miasto	841	9	118	117	64	361	28	26	35	64
of which city										
Gminy wiejskie: Rural gminas:										
Kielczygłów	291	12	46	45	26	114	10	22	9	16
Nowa Brzeźnica	224	10	59	59	15	81	5	6	8	5
Rząśnia	279	8	51	51	41	96	6	23	7	16
Siemkowice	245	14	35	35	25	99	5	18	6	9
Strzelce Wielkie	213	5	31	31	15	101	4	10	5	7
Sulmierzyce	216	16	31	31	23	66	8	12	2	12

^a Bez osób prowadzących indywidualne gospodarstwa rolne.^a Excluding persons tending private farms.

TABL. 2 (70). **PODMIOTY GOSPODARKI NARODOWEJ^a ZAREJESTROWANE W REJESTRZE REGON WEDŁUG WYBRANYCH SEKCJI W 2004 R. (cd.)**

Stan w dniu 31 XII

ENTITIES OF THE NATIONAL ECONOMY^a RECORDED IN THE REGON REGISTER BY SELECTED SECTIONS IN 2004 (cont.)

As of 31 XII

WYSZCZEGÓLNIENIE SPECIFICATION	Ogółem Grand total	W tym Of which								
		rolnictwo, łowiectwo i leśnictwo agriculture, hunting and forestry	przemysł industry		budow- nictwo construc- tion	handel i napra- wy ^Δ trade and repair ^Δ	hotele i restau- racje hotels and restau- rants	transport, gospodar- ka maga- zynowa i łączność transport, storage and communi- cation	pośred- nictwo finan- sowe financial interme- diation	obsługa nierucho- mości i firm ^Δ real estate and busi- ness activities
			razem total	w tym przetwó- rstwo przemys- towe of which manufac- turing						
PODREGION PIOTRKOWSKO – – SKIERNIEWICKI (cd.) SUBREGION (cont.)										
POWIAT PIOTRKOWSKI	4938	276	694	672	472	1793	170	398	143	319
Gminy miejsko-wiejskie: Urban-rural gminas:										
Sulejów	1179	40	182	179	130	449	51	98	34	68
w tym miasto	605	8	99	98	61	242	26	47	16	42
of which city										
Gminy wiejskie: Rural gminas:										
Aleksandrów	157	14	27	22	18	57	7	5	6	5
Czarnocin	279	8	30	29	22	83	7	20	6	61
Gorzkowice	415	12	58	57	35	177	8	28	15	33
Grabica	369	50	60	58	19	116	8	38	7	8
Łęki Szlacheckie	148	8	24	24	17	61	3	8	1	9
Moszczenica	662	33	96	92	73	232	19	75	17	32
Ręczno	183	20	25	25	27	60	12	4	2	2
Rozprza	481	26	49	48	48	172	15	38	22	38
Wola Krzysztoporska	597	32	77	74	40	233	16	68	15	35
Wolbórz	468	33	66	64	43	153	24	16	18	28
POWIAT RADOMSZCZAŃSKI	9593	257	1663	1650	821	3739	236	539	250	885
Gminy miejskie: Urban gminas:										
Radomsko	5195	62	874	873	412	2051	121	246	166	583
Gminy miejsko-wiejskie: Urban-rural gminas:										
Kamieński	381	8	45	44	32	142	17	33	13	44
w tym miasto	253	2	34	33	14	96	10	17	10	28
of which city										
Przedbórz	693	26	124	124	59	306	28	26	11	35
w tym miasto	531	6	81	81	39	257	23	12	10	32
of which city										
Gminy wiejskie: Rural gminas:										
Dobryszycze	312	12	60	58	27	128	4	19	10	22
Gidle	480	26	77	77	41	204	6	33	12	26
Gomunice	395	16	64	61	33	154	14	19	7	47
Kobiełe Wielkie	287	7	74	73	28	94	3	26	5	14
Kodrąb	252	12	46	44	23	97	2	29	3	18

^a Bez osób prowadzących indywidualne gospodarstwa rolne.^a Excluding persons tending private farms.

TABL. 2 (70). PODMIOTY GOSPODARKI NARODOWEJ^a ZAREJESTROWANE W REJESTRZE REGON WEDŁUG WYBRANYCH SEKCJI W 2004 R. (cd.)

Stan w dniu 31 XII

ENTITIES OF THE NATIONAL ECONOMY^a RECORDED IN THE REGON REGISTER BY SELECTED SECTIONS IN 2004 (cont.)

As of 31 XII

WYSZCZEGÓLNIENIE SPECIFICATION	Ogółem Grand total	W tym Of which								
		rolnictwo, łowiectwo i leśnictwo agriculture, hunting and forestry	przemysł industry		budownictwo construction	handel i naprawy ^Δ trade and repair ^Δ	hotele i restauracje hotels and restaurants	transport, gospodarka maga- zynowa i łączność transport, storage and communi- cation	pośrednictwo finan- sowe financial interme- diation	obsługa nierucho- mości i firm ^Δ real estate and busi- ness activities
			razem total	w tym przetwórstwo przemys- łowe of which manufac- turing						
PODREGION PIOTRKOWSKO – – SKIERNIEWICKI (cd.) SUBREGION (cont.)										
POWIAT RADOMSZCZAŃSKI (dok.) (cont.)										
Gminy wiejskie (dok.): Rural gminas (cont.):										
Lgota Wielka	237	8	49	49	30	87	3	19	4	8
Ładzice	281	16	53	53	30	102	10	21	2	15
Masłowice	181	11	30	30	11	64	3	17	3	11
Radomsko	416	13	112	112	37	146	11	18	4	29
Wielgomłynny	242	20	33	31	31	79	10	18	1	17
Żytno	241	20	22	21	27	85	4	15	9	16
POWIAT RAWSKI	3769	73	421	411	361	1594	87	275	109	342
Gminy miejskie: Urban gminas:										
Rawa Mazowiecka	2201	9	263	258	190	933	66	137	74	238
Gminy miejsko-wiejskie: Urban-rural gminas:										
Biała Rawska	588	20	46	46	58	250	8	58	16	47
w tym miasto	311	6	26	26	25	135	5	27	12	30
of which city										
Gminy wiejskie: Rural gminas:										
Cieladź	195	15	24	23	20	79	2	10	3	13
Rawa Mazowiecka	493	20	64	61	67	212	7	43	7	28
Regnów	91	4	10	9	11	35	1	10	1	3
Sadkowice	201	5	14	14	15	85	3	17	8	13
POWIAT SKIERNIEWICKI	2025	109	244	234	303	634	47	188	59	142
Gminy wiejskie: Rural gminas:										
Bolimów	240	21	33	30	34	66	7	15	7	27
Głuchów	334	13	39	39	51	106	10	40	7	19
Godzianów	159	7	18	17	31	35	3	21	7	11
Kowiesy	175	13	9	9	23	61	7	15	3	16
Lipce Reymontowskie	184	7	22	21	19	64	2	16	3	6
Maków	255	18	38	38	45	72	5	18	11	15
Nowy Kawęczyn	161	7	23	23	21	57	2	10	3	12
Skiernewice	412	16	52	47	71	140	10	35	16	31
Słupia	105	7	10	10	8	33	1	18	2	5

^a Bez osób prowadzących indywidualne gospodarstwa rolne.^a Excluding persons tending private farms.

TABL. 2 (70). **PODMIOTY GOSPODARKI NARODOWEJ^a ZAREJESTROWANE W REJESTRZE REGON WEDŁUG WYBRANYCH SEKCJI W 2004 R. (dok.)**

Stan w dniu 31 XII

ENTITIES OF THE NATIONAL ECONOMY^a RECORDED IN THE REGON REGISTER BY SELECTED SECTIONS IN 2004 (cont.)

As of 31 XII

WYSZCZEGÓLNIENIE SPECIFICATION	Ogółem Grand total	W tym Of which								
		rolnictwo, łowiectwo i leśnictwo agriculture, hunting and forestry	przemysł industry		budow- nictwo construc- tion	handel i napra- wy ^a trade and repair ^a	hotele i restau- racje hotels and restau- rants	transport, gospodar- ka maga- zynowa i łączność transport, storage and communi- cation	pośred- nictwo finan- sowe financial interme- diation	obsługa nierucho- mości i firm ^a real estate and busi- ness activities
			razem total	w tym przetwó- rstwo przemys- łowe of which manufac- turing						
PODREGION PIOTRKOWSKO – – SKIERNIEWICKI (dok.) SUBREGION (cont.)										
POWIAT										
TOMASZOWSKI	10628	279	1585	1560	982	4125	399	653	401	929
Gminy miejskie: Urban gminas:										
Tomaszów										
Mazowiecki	7000	69	887	880	639	2800	255	460	323	692
Gminy wiejskie: Rural gminas:										
Będków	242	12	35	35	25	84	1	18	5	30
Budziszewice	167	8	67	66	10	43	4	7	3	5
Czerniewice	343	25	49	44	41	133	8	30	6	17
Inowódz	303	27	53	52	27	73	27	16	6	27
Lubochnia	428	32	105	103	21	170	10	11	17	12
Rokiciny	399	23	75	74	29	157	9	13	9	32
Rzeczyca	234	12	18	16	47	93	14	16	5	12
Tomaszów										
Mazowiecki	731	44	133	129	67	272	46	53	11	37
Ujazd	627	20	130	129	49	252	20	19	15	59
Żelechlinek	154	7	33	32	27	48	5	10	1	6
MIASTA NA PRAWACH POWIATU: CITIES WITH POWIAT STATUS:										
Piotrków										
Trybunalski	8691	164	928	924	679	3390	263	555	338	1141
Skierniewice	4803	52	420	416	571	1606	128	450	221	670
PODREGION M. ŁÓDŹ SUBREGION	93976	447	14079	14037	7319	30908	2274	7103	3722	15782
MIASTO NA PRAWACH POWIATU: CITY WITH POWIAT STATUS:										
Łódź	93976	447	14079	14037	7319	30908	2274	7103	3722	15782

^a Bez osób prowadzących indywidualne gospodarstwa rolne.^a Excluding persons tending private farms.

TABL. 3 (71). **SPÓŁKI HANDLOWE WEDŁUG FORM PRAWNYCH W 2004 R.**
 Stan w dniu 31 XII
 COMMERCIAL COMPANIES BY LEGAL STATUS IN 2004
 As of 31 XII

WYSZCZEGÓLNIENIE SPECIFICATION	Ogółem Grand total	Spółki kapitałowe Companies			Spółki osobowe Partnerships	
		razem total	akcyjne joint stock	z ograniczoną odpowiedzial- nością with limited liability	razem total	w tym jawne of which unlimited partnerships
WOJEWÓDZTWO VOIVODSHIP	10851	9134	442	8692	1717	1661
Podregion łódzki Subregion	2753	2219	103	2116	534	526
Powiaty: Powiats:						
brzeziński	84	60	2	58	24	24
kutnowski	276	230	13	217	46	45
łaski	117	99	5	94	18	17
łęczycki	83	72	7	65	11	11
łódzki wschodni	223	171	7	164	52	52
pabianicki	455	369	20	349	86	85
poddębicki	55	45	3	42	10	9
sieradzki	403	316	11	305	87	86
wieluński	237	194	8	186	43	41
wieruszowski	75	60	3	57	15	15
zduńskowolski	223	177	6	171	46	45
zgierski	522	426	18	408	96	96
Podregion piotrkowsko- -skierniewicki Subregion	1876	1415	83	1332	461	452
Powiaty: Powiats:						
bełchatowski	284	224	20	204	60	57
łowicki	163	118	2	116	45	45
opoczyński	97	67	3	64	30	29
pajęczański	70	48	1	47	22	22
piotrkowski	87	60	2	58	27	27
radomszczański	190	134	9	125	56	53
rawski	90	69	5	64	21	21
skierniewicki	47	36	0	36	11	11
tomaszowski	282	199	18	181	83	82
Miasta na prawach powiatu: Cities with powiat status:						
Piotrków Trybunalski	288	221	12	209	67	66
Skierniewice	278	239	11	228	39	39
Podregion m. Łódź Subregion	6222	5500	256	5244	722	683
Miasto na prawach powiatu: City with powiat status:						
Łódź	6222	5500	256	5244	722	683

TABL. 4 (72). OSOBY FIZYCZNE^a PROWADZĄCE DZIAŁALNOŚĆ GOSPODARCZĄ WEDŁUG WYBRANYCH SEKCJI W 2004 R.

Stan w dniu 31 XII

NATURAL PERSONS^a CONDUCTING ECONOMIC ACTIVITY BY SELECTED SECTIONS IN 2004
As of 31 XII

WYSZCZEGÓLNIENIE SPECIFICATION	Ogółem Total	W tym Of which						
		przetwórstwo przemysłowe manufacturing	budownictwo construction	handel i naprawy ^a trade and repair ^a	hotele i restauracje hotels and restaurants	transport, gospodarka magazynowa i łączność transport, storage and communication	pośrednictwo finansowe financial intermediation	obsługa nieruchomości i firm ^a real estate renting and business activities
WOJEWÓDZTWO VOIVODSHIP	197675	28976	18686	75048	5440	15443	7932	22536
PODREGION ŁÓDZKI .. SUBREGION	68220	10890	6348	27116	1885	4747	2294	6624
POWIAT BRZEZIŃSKI ..	2137	495	163	934	36	111	66	117
Gminy miejskie: Urban gminas:								
Brzeziny	1149	298	75	491	18	43	38	70
Gminy wiejskie: Rural gminas:								
Brzeziny	305	68	23	138	5	23	7	13
Dmosin	236	43	25	115	5	16	2	7
Jeżów	188	46	15	75	3	13	8	11
Rogów	259	40	25	115	5	16	11	16
POWIAT KUTNOWSKI..	6605	563	485	3006	167	444	284	774
Gminy miejskie: Urban gminas:								
Kutno	3978	336	266	1768	91	254	199	557
Gminy miejsko-wiejskie: Urban-rural gminas:								
Krośniewice	395	17	26	214	11	22	11	48
w tym miasto	284	11	19	156	6	16	8	33
of which city								
Zychlin	854	72	98	372	23	63	35	80
w tym miasto	669	45	85	302	17	47	31	64
of which city								
Gminy wiejskie: Rural gminas:								
Bedno	232	24	20	110	8	19	2	10
Dąbrowice	74	8	6	24	4	7	4	3
Krzyżanów	165	22	9	85	2	17	4	14
Kutno	396	40	26	190	15	33	11	32
Łanięta	97	10	7	42	3	3	8	8
Nowe Ostrowy	138	11	15	79	4	4	3	6
Oporów	109	10	3	45	3	11	3	6
Strzelce	167	13	9	77	3	11	4	10
POWIAT ŁASKI	3476	518	380	1350	151	204	128	321
Gminy miejsko-wiejskie: Urban-rural gminas:								
Łask	2386	338	240	925	108	128	104	255
w tym miasto	1857	257	181	712	85	92	88	215
of which city								

^a Bez osób prowadzących indywidualne gospodarstwa rolne.

^a Excluding persons tending private farms.

TABL. 4 (72). OSOBY FIZYCZNE^a PROWADZĄCE DZIAŁALNOŚĆ GOSPODARCZĄ WEDŁUG WYBRANYCH SEKCJI W 2004 R. (cd.)
 Stan w dniu 31 XII
NATURAL PERSONS^a CONDUCTING ECONOMIC ACTIVITY BY SELECTED SECTIONS IN 2004 (cont.)
 As of 31 XII

WYSZCZEGÓLNIENIE SPECIFICATION	Ogółem Total	W tym Of which						
		przetwórstwo przemysłowe manufacturing	budownictwo construction	handel i naprawy ^A trade and repair ^A	hotele i restauracje hotels and restaurants	transport, gospodarka magazynowa i łączność transport, storage and communication	pośrednictwo finansowe financial intermediation	obsługa nieruchomości i firm ^A real estate renting and business activities
PODREGION ŁÓDZKI (cd.) SUBREGION (cont.)								
POWIAT ŁASKI (dok.) (cont.)								
Gminy wiejskie: <i>Rural gminas:</i>								
Buczek	256	43	27	77	14	22	5	23
Sędziejowice	258	27	47	108	13	20	6	15
Widawa	394	69	38	176	14	25	10	22
Wodzierady	182	41	28	64	2	9	3	6
POWIAT ŁĘCZYCKI	2766	242	197	1267	79	247	86	283
Gminy miejskie: <i>Urban gminas:</i>								
Łęczycza	1486	137	104	662	47	132	53	173
Gminy wiejskie: <i>Rural gminas:</i>								
Daszyna	130	10	10	47	2	20	3	14
Góra Świętej Małgorzaty	115	6	8	43	3	17	2	14
Grabów	175	6	16	90	7	10	8	10
Łęczycza	322	37	18	142	7	39	5	39
Piątek	228	21	20	112	7	13	5	8
Świnice Warckie	189	19	15	98	4	9	7	14
Witonia	121	6	6	73	2	7	3	11
POWIAT ŁÓDZKI WSCHODNI	5591	1127	502	2309	144	319	139	417
Gminy miejsko-wiejskie: <i>Urban-rural gminas:</i>								
Koluszki	1918	415	148	766	42	112	65	137
w tym miasto	1334	294	99	539	31	72	43	100
of which city								
Tuszyn	1107	226	79	496	46	58	16	64
w tym miasto	822	178	63	377	30	36	14	48
of which city								
Gminy wiejskie: <i>Rural gminas:</i>								
Andrespol	1028	192	136	422	25	67	23	79
Brójce	361	59	44	132	8	20	9	59
Nowosolna	244	41	33	85	5	13	5	26
Rzgów	933	194	62	408	18	49	21	52
POWIAT PABIANICKI	11495	2242	1067	4094	316	889	376	1172
Gminy miejskie: <i>Urban gminas:</i>								
Konstantynów Łódzki	1396	283	143	546	36	76	45	123
Pabianice	7484	1373	670	2611	210	635	281	883

^a Bez osób prowadzących indywidualne gospodarstwa rolne.

^a Excluding persons tending private farms.

TABL. 4 (72). OSOBY FIZYCZNE^a PROWADZĄCE DZIAŁALNOŚĆ GOSPODARCZĄ WEDŁUG WYBRANYCH SEKCJI W 2004 R. (cd.)

Stan w dniu 31 XII

NATURAL PERSONS^a CONDUCTING ECONOMIC ACTIVITY BY SELECTED SECTIONS IN 2004 (cont.)
As of 31 XII

WYSZCZEGÓLNIENIE SPECIFICATION	Ogółem Total	W tym Of which						
		przetwórstwo przemysłowe manufacturing	budownictwo construction	handel i naprawy ^a trade and repair ^a	hotele i restauracje hotels and restaurants	transport, gospodarka magazynowa i łączność transport, storage and communication	pośrednictwo finansowe financial intermediation	obsługa nieruchomości i firm ^a real estate renting and business activities
PODREGION ŁÓDZKI (cd.) SUBREGION (cont.)								
POWIAT PABIANICKI (dok.) (cont.)								
Gminy wiejskie: Rural gminas:								
Dłutów	254	63	25	77	7	21	3	11
Dobroń	522	111	55	201	15	25	13	34
Ksawerów	896	190	74	319	19	70	19	64
Lutomiersk	453	106	45	180	11	18	8	21
Pabianice	490	116	55	160	18	44	7	36
POWIAT PODDĘBICKI	2708	354	247	1183	107	175	69	189
Gminy miejsko-wiejskie: Urban-rural gminas:								
Poddębice	1339	153	108	628	49	71	37	106
w tym miasto	917	95	70	445	29	54	25	89
of which city								
Uniejów	454	59	56	191	24	35	12	35
w tym miasto	288	40	36	116	17	22	2	27
of which city								
Gminy wiejskie: Rural gminas:								
Dalików	169	52	15	47	4	10	6	7
Pęczniew	200	26	21	76	8	18	8	15
Wartkowice	296	38	26	131	9	23	1	16
Zadzim	250	26	21	110	13	18	5	10
POWIAT SIERADZKI	7211	944	707	2851	184	500	247	792
Gminy miejskie: Urban gminas:								
Sieradz	3678	443	314	1374	105	247	173	506
Gminy miejsko-wiejskie: Urban-rural gminas:								
Błaszki	745	109	59	340	19	47	11	74
w tym miasto	235	34	13	120	6	2	3	29
of which city								
Warta	588	58	70	225	9	44	14	55
w tym miasto	249	21	38	97	2	11	7	30
of which city								
Złoczew	453	36	32	221	12	21	12	45
w tym miasto	288	24	22	139	9	12	9	28
of which city								

^a Bez osób prowadzących indywidualne gospodarstwa rolne.^a Excluding persons tending private farms.

TABL. 4 (72). OSOBY FIZYCZNE ^a PROWADZĄCE DZIAŁALNOŚĆ GOSPODARCZĄ WEDŁUG WYBRANYCH SEKCJI W 2004 R. (cd.)
 Stan w dniu 31 XII
 NATURAL PERSONS ^a CONDUCTING ECONOMIC ACTIVITY BY SELECTED SECTIONS IN 2004 (cont.)
 As of 31 XII

WYSZCZEGÓLNIENIE SPECIFICATION	Ogółem Total	W tym Of which						
		przetwórstwo przemysłowe manufacturing	budownictwo construction	handel i naprawy [^] trade and repair [^]	hotele i restauracje hotels and restaurants	transport, gospodarka magazynowa i łączność transport, storage and communication	pośrednictwo finansowe financial intermediation	obsługa nieruchomości i firm [^] real estate renting and business activities
PODREGION ŁÓDZKI (cd.) SUBREGION (cont.)								
POWIAT SIERADZKI (dok.) (cont.)								
Gminy wiejskie: Rural gminas:								
Brąszewice	173	70	14	45	4	8	5	11
Brzeźnio	283	45	35	116	7	22	4	20
Burzenin	307	44	56	131	7	22	2	10
Goszczanów	164	21	29	69	3	14	3	8
Klonowa	110	25	5	31	1	11	4	10
Sieradz	487	68	68	206	12	33	11	40
Wróblew	223	25	25	93	5	31	8	13
POWIAT WIELUŃSKI ...	5327	576	529	2202	164	340	194	547
Gminy miejsko-wiejskie: Urban-rural gminas:								
Wieluń	3159	308	253	1332	93	165	137	414
w tym miasto	2670	264	209	1126	75	121	126	370
of which city								
Gminy wiejskie: Rural gminas:								
Biała	236	21	37	89	11	30	5	20
Czarnożyły	236	22	16	123	8	14	8	15
Konopnica	196	25	25	69	8	16	7	12
Mokrsko	221	23	32	91	4	14	11	14
Osjaków	281	48	53	94	10	19	3	19
Ostrówek	177	13	21	74	9	19	4	9
Pątnów	364	53	36	157	10	28	4	16
Skomlin	131	12	10	58	3	10	2	8
Wierzchlas	326	51	46	115	8	25	13	20
POWIAT WIERUSZOWSKI	2559	350	280	1027	66	208	78	247
Gminy miejsko-wiejskie: Urban-rural gminas:								
Wieruszów	1231	179	117	508	29	74	31	153
w tym miasto	970	128	76	424	26	56	26	126
of which city								
Gminy wiejskie: Rural gminas:								
Bolesławiec	221	26	16	105	7	18	9	13
Czastary	199	23	24	82	5	25	4	8
Galewice	240	29	47	78	5	20	5	27
Lututów	245	33	32	101	5	14	13	8
Łubnice	188	32	21	60	3	28	9	11
Sokolniki	235	28	23	93	12	29	7	27

^a Bez osób prowadzących indywidualne gospodarstwa rolne.

^a Excluding persons tending private farms.

TABL. 4 (72). OSOBY FIZYCZNE^a PROWADZĄCE DZIAŁALNOŚĆ GOSPODARCZĄ WEDŁUG WYBRANYCH SEKCJI W 2004 R. (cd.)

Stan w dniu 31 XII

NATURAL PERSONS^a CONDUCTING ECONOMIC ACTIVITY BY SELECTED SECTIONS IN 2004 (cont.)
As of 31 XII

WYSZCZEGÓLNIENIE SPECIFICATION	Ogółem Total	W tym Of which						
		przetwórstwo przemysłowe manufacturing	budownictwo construction	handel i naprawy ^a trade and repair ^a	hotele i restauracje hotels and restaurants	transport, gospodarka magazynowa i łączność transport, storage and communication	pośrednictwo finansowe financial intermediation	obsługa nieruchomości i firm ^a real estate renting and business activities
PODREGION ŁÓDZKI (dok.) SUBREGION (cont.)								
POWIAT ZDUŃSKOWOLSKI	4955	778	449	1929	151	330	196	584
Gminy miejskie: <i>Urban gminas:</i>								
Zduńska Wola	3758	556	314	1460	114	247	163	494
Gminy miejsko-wiejskie: <i>Urban-rural gminas:</i>								
Szadek	410	79	42	166	14	17	12	28
w tym miasto	155	31	9	67	4	5	7	16
of which city								
Gminy wiejskie: <i>Rural gminas:</i>								
Zapolice	214	41	25	73	7	21	8	17
Zduńska Wola	573	102	68	230	16	45	13	45
POWIAT ZGIERSKI	13390	2701	1342	4964	320	980	431	1181
Gminy miejskie: <i>Urban gminas:</i>								
Główno	1534	364	125	647	40	60	28	103
Ozorków	1444	197	132	627	41	91	64	134
Zgierz	5508	827	673	1967	119	510	206	582
Gminy miejsko-wiejskie: <i>Urban-rural gminas:</i>								
Aleksandrów Łódzki ..	2631	959	150	874	46	135	73	196
w tym miasto	2151	823	103	727	32	105	60	158
of which city								
Stryków	813	145	95	308	32	66	18	66
w tym miasto	311	60	36	123	14	20	6	23
of which city								
Gminy wiejskie: <i>Rural gminas:</i>								
Główno	197	30	15	95	4	12	-	4
Ozorków	260	34	32	99	8	27	6	15
Parzęczew	228	38	22	88	8	13	10	20
Zgierz	775	107	98	259	22	66	26	61

^a Bez osób prowadzących indywidualne gospodarstwa rolne.^a Excluding persons tending private farms.

TABL. 4 (72). OSOBY FIZYCZNE ^a PROWADZĄCE DZIAŁALNOŚĆ GOSPODARCZĄ WEDŁUG WYBRANYCH SEKCJI W 2004 R. (cd.)

Stan w dniu 31 XII

NATURAL PERSONS ^a CONDUCTING ECONOMIC ACTIVITY BY SELECTED SECTIONS IN 2004 (cont.)
As of 31 XII

WYSZCZEGÓLNIENIE SPECIFICATION	Ogółem Total	W tym Of which						
		przetwórstwo przemysłowe manufacturing	budownictwo construction	handel i naprawy ^A trade and repair ^A	hotele i restauracje hotels and restaurants	transport, gospodarka magazynowa i łączność transport, storage and communication	pośrednictwo finansowe financial intermedia- tion	obsługa nierucho- mości i firm ^A real estate renting and business activities
PODREGION PIOTRKOWSKO – – SKIERNIEWICKI ... SUBREGION	56837	7136	6089	23548	1853	4117	2202	5214
POWIAT BEŁCHATOWSKI	7783	739	840	3182	309	497	320	934
Gminy miejskie: Urban gminas:								
Bełchatów	5266	391	499	2135	239	334	259	749
Gminy miejsko-wiejskie: Urban-rural gminas:								
Zelów	860	125	122	358	16	45	20	84
w tym miasto	576	88	67	243	9	26	15	66
of which city								
Gminy wiejskie: Rural gminas:								
Bełchatów	428	45	54	192	12	30	8	38
Drużbice	249	38	31	97	10	23	5	12
Kleszczów	149	21	23	56	5	4	4	12
Kluki	149	16	14	61	9	10	4	8
Rusiec	284	54	38	123	9	12	12	11
Szczerców	398	49	59	160	9	39	8	20
POWIAT ŁOWICKI	4466	497	568	1782	132	344	176	343
Gminy miejskie: Urban gminas:								
Łowicz	2485	284	277	1014	82	181	119	219
Gminy wiejskie: Rural gminas:								
Bielawy	190	24	20	79	3	9	7	3
Chaśno	101	10	16	25	2	13	1	7
Domaniewice	203	21	28	83	6	17	2	12
Kiernozia	151	4	20	82	6	8	5	10
Kocierzew								
Południowy	110	18	8	39		14	1	12
Łowicz	334	30	36	149	10	30	8	25
Łyszkowice	236	29	43	90	8	13	8	7
Nieborów	420	51	94	136	11	31	18	28
Zduny	236	26	26	85	4	28	7	20
POWIAT OPOCZYŃSKI	4526	459	557	2105	161	271	164	299
Gminy miejsko-wiejskie: Urban-rural gminas:								
Drzewica	632	57	114	304	18	37	18	32
w tym miasto	352	34	49	184	11	11	11	19
of which city								

^a Bez osób prowadzących indywidualne gospodarstwa rolne.^a Excluding persons tending private farms.

TABL. 4 (72). OSOBY FIZYCZNE^a PROWADZĄCE DZIAŁALNOŚĆ GOSPODARCZĄ WEDŁUG WYBRANYCH SEKCJI W 2004 R. (cd.)

Stan w dniu 31 XII

NATURAL PERSONS^a CONDUCTING ECONOMIC ACTIVITY BY SELECTED SECTIONS IN 2004 (cont.)
As of 31 XII

WYSZCZEGÓLNIENIE SPECIFICATION	Ogółem Total	W tym Of which						
		przetwórstwo przemysłowe manufacturing	budownictwo construction	handel i naprawy ^a trade and repair ^a	hotele i restauracje hotels and restaurants	transport, gospodarka magazynowa i łączność transport, storage and communication	pośrednictwo finansowe financial intermediation	obsługa nieruchomości i firm ^a real estate renting and business activities
PODREGION PIOTRKOWSKO – SKIERNIEWICKI (cd.) SUBREGION (cont.)								
POWIAT OPOCZYŃSKI (dok.) (cont.)								
Gminy miejsko-wiejskie (dok.): <i>Urban-rural gminas (cont.):</i>								
Opoczno	2562	240	251	1260	95	132	93	203
w tym miasto	2006	170	158	1022	70	80	83	182
of which city								
Gminy wiejskie: <i>Rural gminas:</i>								
Białaczów	187	20	33	83	4	12	10	10
Mniszków	226	24	45	78	5	29	7	10
Paradyż	173	14	20	82	8	14	9	8
Poświętne	171	28	28	41	7	9	9	5
Sławno	280	42	30	118	9	18	8	23
Żarnów	295	34	36	139	15	20	10	8
POWIAT PAJĘCZAŃSKI	3085	491	293	1416	100	174	93	202
Gminy miejsko-wiejskie: <i>Urban-rural gminas:</i>								
Działoszyn	944	121	69	494	26	63	21	72
w tym miasto	562	62	40	309	17	21	13	48
of which city								
Pajęczno	932	154	84	403	36	30	36	78
w tym miasto	707	104	58	316	24	24	34	59
of which city								
Gminy wiejskie: <i>Rural gminas:</i>								
Kielczygłów	251	39	26	112	10	21	8	11
Nowa Brzeźnica	186	55	14	73	5	6	8	5
Rząśnia	231	46	40	87	6	19	7	12
Siemkowice	198	28	22	92	5	15	6	8
Strzelce Wielkie	173	23	15	96	4	9	5	7
Sulmierzyce	170	25	23	59	8	11	2	9

^a Bez osób prowadzących indywidualne gospodarstwa rolne.^a Excluding persons tending private farms.

TABL. 4 (72). OSOBY FIZYCZNE^a PROWADZĄCE DZIAŁALNOŚĆ GOSPODARCZĄ WEDŁUG WYBRANYCH SEKCJI W 2004 R. (cd.)

Stan w dniu 31 XII

NATURAL PERSONS^a CONDUCTING ECONOMIC ACTIVITY BY SELECTED SECTIONS IN 2004 (cont.)

As of 31 XII

WYSZCZEGÓLNIENIE SPECIFICATION	Ogółem Total	W tym Of which						
		przetwórstwo przemysłowe manufacturing	budownictwo construction	handel i naprawy ^a trade and repair ^a	hotele i restauracje hotels and restaurants	transport, gospodarka magazynowa i łączność transport, storage and communication	pośrednictwo finansowe financial intermediation	obsługa nieruchomości i firm ^a real estate renting and business activities
PODREGION PIOTRKOWSKO – SKIERNIEWICKI (cd.) SUBREGION (cont.)								
POWIAT PIOTRKOWSKI	4117	562	449	1660	150	363	143	273
Gminy miejsko-wiejskie: <i>Urban-rural gminas:</i>								
Sulejów	1025	161	124	412	47	84	34	62
w tym miasto	530	87	57	224	25	38	16	39
of which city								
Gminy wiejskie: <i>Rural gminas:</i>								
Aleksandrów	130	19	18	52	6	5	6	4
Czarnocin	231	25	22	80	3	20	6	55
Gorzkowice	363	49	32	172	8	26	15	26
Grabica	284	47	19	110	7	32	7	5
Łęki Szlacheckie	124	22	15	59	2	8	1	9
Moszczenica	553	74	69	209	17	68	17	29
Ręczno	156	21	25	57	12	4	2	2
Rozprza	410	37	47	163	15	37	22	33
Wola Krzysztoporska	482	57	37	211	14	65	15	26
Wolbórz	359	50	41	135	19	14	18	22
POWIAT RADOMSZCZAŃSKI	8199	1491	768	3437	208	504	237	718
Gminy miejskie: <i>Urban gminas:</i>								
Radomsko	4429	784	372	1850	106	223	155	464
Gminy miejsko-wiejskie: <i>Urban-rural gminas:</i>								
Kamieńsk	311	36	30	130	15	31	13	37
w tym miasto	196	27	13	87	8	16	10	22
of which city								
Przedbórz	621	118	57	290	25	25	10	31
w tym miasto	470	78	37	241	20	11	9	28
of which city								
Gminy wiejskie: <i>Rural gminas:</i>								
Dobryzycze	262	49	26	118	3	17	10	20
Gidle	418	69	40	195	5	31	12	20
Gomunice	338	55	33	145	12	19	7	37
Kobiele Wielkie	255	69	28	89	3	25	5	14
Kodrąb	219	37	22	92	1	27	3	16

a Bez osób prowadzących indywidualne gospodarstwa rolne.

a Excluding persons tending private farms.

TABL. 4 (72). OSOBY FIZYCZNE^a PROWADZĄCE DZIAŁALNOŚĆ GOSPODARCZĄ WEDŁUG WYBRANYCH SEKCJI W 2004 R. (cd.)

Stan w dniu 31 XII

NATURAL PERSONS^a CONDUCTING ECONOMIC ACTIVITY BY SELECTED SECTIONS IN 2004 (cont.)
As of 31 XII

WYSZCZEGÓLNIENIE SPECIFICATION	Ogółem Total	W tym Of which						obsługa nierucho- mości i firm ^b real estate renting and business activities
		przetwó- stwo przemys- łowe manufactu- ring	budownic- two construction	handel i naprawy ^b trade and repair ^b	hotele i restauracje hotels and restaurants	transport, gospodarka magazynowa i łączność transport, storage and communi- cation	pośrednictwo finansowe financial intermedia- tion	
PODREGION PIOTRKOWSKO – – SKIERNIEWICKI (cd.) SUBREGION (cont.)								
POWIAT RADOMSZCZAŃSKI (dok.) (cont.)								
Gminy wiejskie (dok.): Rural gminas (cont.):								
Lgota Wielka	209	46	29	83	3	19	4	8
Ładzice	247	51	29	96	8	21	2	12
Masłowice	146	25	11	59	3	17	3	10
Radomsko	353	105	34	136	11	17	4	20
Wielgomłynny	198	27	30	73	9	18	1	16
Żytno	193	20	27	81	4	14	8	13
POWIAT RAWSKI	3122	335	340	1434	77	263	105	269
Gminy miejskie: Urban gminas:								
Rawa Mazowiecka	1816	210	173	820	60	128	71	176
Gminy miejsko-wiejskie: Urban-rural gminas:								
Biała Rawska	478	36	57	224	6	57	15	40
w tym miasto	245	19	24	116	4	26	11	24
of which city								
Gminy wiejskie: Rural gminas:								
Cielądz	162	21	19	77	2	10	3	11
Rawa Mazowiecka	429	51	65	200	5	41	7	26
Regnów	78	7	11	34	1	10	1	3
Sadkowice	159	10	15	79	3	17	8	13
POWIAT SKIERNIEWICKI	1611	196	292	560	42	177	58	114
Gminy wiejskie: Rural gminas:								
Bolimów	198	27	34	57	7	14	7	23
Głuchów	271	31	49	99	10	38	7	18
Godzianów	120	13	30	28	2	20	7	10
Kowiesy	146	9	23	54	7	15	3	15
Lipce Reymontowskie	139	19	19	59	2	16	3	5
Maków	207	34	42	65	3	17	11	13
Nowy Kawęczyn	119	20	19	52	2	9	2	4
Skierniewice	332	34	68	118	8	33	16	22
Słupia	79	9	8	28	1	15	2	4

^a Bez osób prowadzących indywidualne gospodarstwa rolne.^a Excluding persons tending private farms.

TABL. 4 (72). OSOBY FIZYCZNE ^a PROWADZĄCE DZIAŁALNOŚĆ GOSPODARCZĄ WEDŁUG WYBRANYCH SEKCJI W 2004 R. (dok.)
 Stan w dniu 31 XII
 NATURAL PERSONS ^a CONDUCTING ECONOMIC ACTIVITY BY SELECTED SECTIONS IN 2004 (cont.)
 As of 31 XII

WYSZCZEGÓLNIENIE SPECIFICATION	Ogółem Total	W tym Of which						
		przetwórstwo przemysłowe manufacturing	budownictwo construction	handel i naprawy [^] trade and repair [^]	hotele i restauracje hotels and restaurants	transport, gospodarka magazynowa i łączność transport, storage and communication	pośrednictwo finansowe financial intermediation	obsługa nieruchomości i firm [^] real estate renting and business activities
PODREGION PIOTRKOWSKO – SKIERNIEWICKI (dok.) SUBREGION (cont.)								
POWIAT TOMASZOWSKI	8990	1313	904	3725	344	605	380	706
Gminy miejskie: Urban gminas:								
Tomaszów Mazowiecki	5927	737	578	2504	224	436	304	507
Gminy wiejskie: Rural gminas:								
Będków	204	28	24	78	1	18	5	30
Budziszewice	132	56	10	35	3	7	3	4
Czerniewice	285	36	38	124	6	19	6	14
Inowódz	242	45	25	66	22	15	5	20
Lubochnia	388	95	20	164	9	11	16	11
Rokiciny	345	61	27	146	9	12	9	31
Rzeczycza	199	11	46	89	13	16	5	10
Tomaszów Mazowiecki	607	105	61	248	36	47	11	31
Ujazd	531	110	49	226	16	18	15	43
Żelechlinek	130	29	26	45	5	6	1	5
MIASTA NA PRAWACH POWIATU: CITIES WITH POWIAT STATUS:								
Piotrków Trybunalski	7063	734	595	2917	221	504	316	837
Skiernewice	3875	319	483	1330	109	415	210	519
PODREGION M. ŁÓDŹ SUBREGION	72618	10950	6249	24384	1702	6579	3436	10698
MIASTO NA PRAWACH POWIATU: CITY WITH POWIAT STATUS:								
Łódź	72618	10950	6249	24384	1702	6579	3436	10698

^a Bez osób prowadzących indywidualne gospodarstwa rolne.

^a Excluding persons tending private farms.

Urząd Statystyczny w Łodzi posiada w sprzedaży następujące wydawnictwa:

1. WOJEWÓDZKI BIULETYN STATYSTYCZNY (kwartalnik)
2. SYTUACJA SPOŁECZNO-GOSPODARCZA ŁODZI (kwartalnik)
3. ROCZNIK STATYSTYCZNY WOJEWÓDZTWA ŁÓDZKIEGO 2004
4. WOJEWÓDZTWO ŁÓDZKIE 2004 – PODREGIONY, POWIATY, GMINY
5. STATYSTYKA ŁODZI 2004
6. ZMIANY STRUKTURALNE GRUP PODMIOTÓW GOSPODARKI NARODOWEJ W WOJEWÓDZTWIE ŁÓDZKIM W LATACH 1999-2000, ŁÓDŹ 2001
7. LEŚNICTWO W WOJEWÓDZTWIE ŁÓDZKIM W LATACH 1999-2000, ŁÓDŹ 2001
8. INFRASTRUKTURA KOMUNALNA I GOSPODARKA MIESZKANIOWA W WOJEWÓDZTWIE ŁÓDZKIM W 2001 R., ŁÓDŹ 2002
9. OCENA WARUNKÓW ŻYCIA LUDNOŚCI W WOJEWÓDZTWIE ŁÓDZKIM W 2001 R., ŁÓDŹ 2002
10. AKTYWNOŚĆ ZAWODOWA I BEZROBOCIE W WOJEWÓDZTWIE ŁÓDZKIM W 2001, ŁÓDŹ 2002
11. A JA LUBIĘ ... STATYSTYKĘ – ROCZNIK STATYSTYCZNY WOJEWÓDZTWA ŁÓDZKIEGO DLA DZIECI, ŁÓDŹ 2003
12. STRUKTURA WYNAGRODZEŃ WEDŁUG ZAWODÓW W WOJEWÓDZTWIE ŁÓDZKIM W PAŹDZIERNIKU W LATACH 2001-2002, ŁÓDŹ 2003
13. STATYSTYKA ... TO LUBIĘ – ROCZNIK STATYSTYCZNY DLA DZIECI, WARSZAWA 2004
14. ROLNICTWO W WOJEWÓDZTWIE ŁÓDZKIM W 2004 R., ŁÓDŹ 2005
15. PERSPEKTYWY DEMOGRAFICZNE WOJEWÓDZTWA ŁÓDZKIEGO DO 2030 R., ŁÓDŹ 2005
16. AKTYWNOŚĆ ZAWODOWA I BEZROBOCIE W WOJEWÓDZTWIE ŁÓDZKIM W 2004 R., ŁÓDŹ 2005
17. OCHRONA ŚRODOWISKA W WOJEWÓDZTWIE ŁÓDZKIM W 2004 R., ŁÓDŹ 2005
18. POTENCJAŁ INNOWACYJNY PRZEDSIĘBIORSTW W WOJEWÓDZTWIE ŁÓDZKIM, ŁÓDŹ 2005 (CD)

NARODOWY SPIS Powszechny Ludności i Mieszkań, Powszechny Spis Rolny 2002

1. RAPORT Z WYNIKÓW SPISÓW Powszechnych Województwo Łódzkie, ŁÓDŹ 2003
2. ZAMIESZKANE BUDYNKI W WOJEWÓDZTWIE ŁÓDZKIM, ŁÓDŹ 2003
3. UŻYTKOWANIE GRUNTÓW, POWIERZCHNIĄ ZASIEWÓW I POGŁOWIE ZWIERZĄT GOSPODARSKICH W WOJEWÓDZTWIE ŁÓDZKIM, ŁÓDŹ 2003
4. BUDYNKI I WYPOSAŻENIE TECHNICZNE GOSPODARSTW ROLNYCH W WOJEWÓDZTWIE ŁÓDZKIM, ŁÓDŹ 2003
5. MIESZKANIA W WOJEWÓDZTWIE ŁÓDZKIM, ŁÓDŹ 2003
6. LUDNOŚĆ. STAN I STRUKTURA DEMOGRAFICZNA I SPOŁECZNO-EKONOMICZNA W WOJEWÓDZTWIE ŁÓDZKIM, ŁÓDŹ 2003
7. GOSPODARSTWA DOMOWE I RODZINY W WOJEWÓDZTWIE ŁÓDZKIM, ŁÓDŹ 2003
8. LUDNOŚĆ I GOSPODARSTWA DOMOWE ZWIĄZANE Z ROLNICTWEM W WOJEWÓDZTWIE ŁÓDZKIM, ŁÓDŹ 2003
9. SYSTEMATYKA I CHARAKTERYSTYKA GOSPODARSTW ROLNYCH W WOJEWÓDZTWIE ŁÓDZKIM, ŁÓDŹ 2003
10. WYBRANE ELEMENTY SYTUACJI EKONOMICZNEJ GOSPODARSTW ROLNYCH W WOJEWÓDZTWIE ŁÓDZKIM, ŁÓDŹ 2003
11. PODSTAWOWE INFORMACJE Z NARODOWEGO SPISU Powszechnego Ludności i Mieszkań oraz PSR 2002 w Gminach Województwa Łódzkiego, ŁÓDŹ 2003 (CD)
12. AKTYWNOŚĆ EKONOMICZNA LUDNOŚCI W WOJEWÓDZTWIE ŁÓDZKIM, ŁÓDŹ 2004
13. OSOBY NIEPEŁNOSPRAWNE W WOJEWÓDZTWIE ŁÓDZKIM, ŁÓDŹ 2004
14. WARUNKI MIESZKANIOWE GOSPODARSTW DOMOWYCH I RODZIN W WOJEWÓDZTWIE ŁÓDZKIM, ŁÓDŹ 2004
15. CELE PRODUKCJI W GOSPODARSTWACH ROLNYCH W WOJEWÓDZTWIE ŁÓDZKIM, ŁÓDŹ 2004
16. MIGRACJE LUDNOŚCI W WOJEWÓDZTWIE ŁÓDZKIM, ŁÓDŹ 2004
17. ZMIANY W STRUKTURZE DEMOGRAFICZNEJ I SPOŁECZNO-EKONOMICZNEJ LUDNOŚCI ŁODZI W LATACH 1989-2002, ŁÓDŹ 2004
18. ZRÓŻNICOWANIE GMIN W WOJEWÓDZTWIE ŁÓDZKIM W 2002 R., ŁÓDŹ 2004 (CD)
19. AKTYWNOŚĆ EKONOMICZNA LUDNOŚCI ŁODZI W 2002 R., ŁÓDŹ 2004

1. BIULETYN STATYSTYCZNY WOJEWÓDZTWA ŁÓDZKIEGO - kwartalnik

Prenumerata roczna cena 80,00 zł + koszty przesyłki, cena egzemplarza 20,00 zł
cena CD 15,00 zł

2. SYTUACJA SPOŁECZNO-GOSPODARCZA ŁODZI - kwartalnik

Prenumerata roczna cena 48,00 zł + koszty przesyłki, cena egzemplarza 12,00 zł

Zamówienia przyjmuje Urząd Statystyczny w Łodzi

ul. Suwalska 29, 93-176 Łódź tel. (0-42) 683-91-89, FAX (0-42) 684-48-46