ŚWIATOWY DZIEŃ OCHRONY ŚRODOWISKA NATURALNEGO

5 czerwca

Urząd Statystyczny w Łodzi

województwo łódzkie

Obszary chronione

Udział obszarów prawnie chronionych w powierzchni ogółem w 2016 r.

W %

- 40,1 i więcej
- 30,1 - 40,0
- 20,1 - 30,0
- 20,0 i mniej

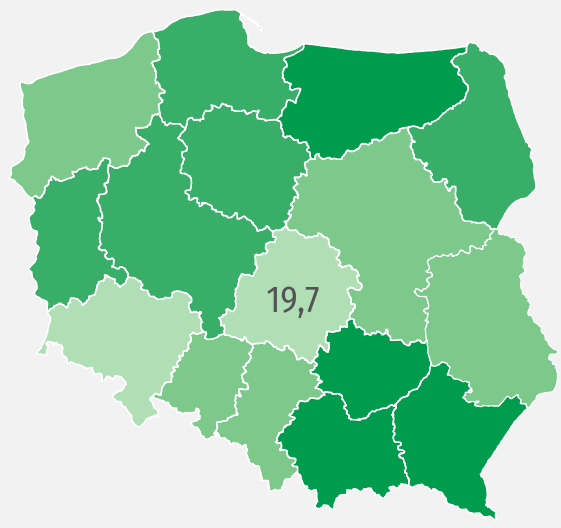

Powierzchnia o szczególnych walorach przyrodniczych prawnie chroniona w 2016 r. w ha

Stan w dniu 31 XII

Parki narodowe[a]	68,3
Rezerwaty przyrody[a]	7418,8
Parki krajobrazowe[ab]	95911,0
Obszary chronionego krajobrazu	240883,3
Stanowiska dokumentacyjne	33,7
Zespoły przyrodniczo-krajobrazowe	12182,7
Użytki ekologiczne	1656,1

a Bez otuliny. b Bez rezerwatów i pozostałych form ochrony przyrody położonych na terenie parków krajobrazowych i obszarów chronionego krajobrazu.

Pomniki przyrody

Stan w dniu 31 XII

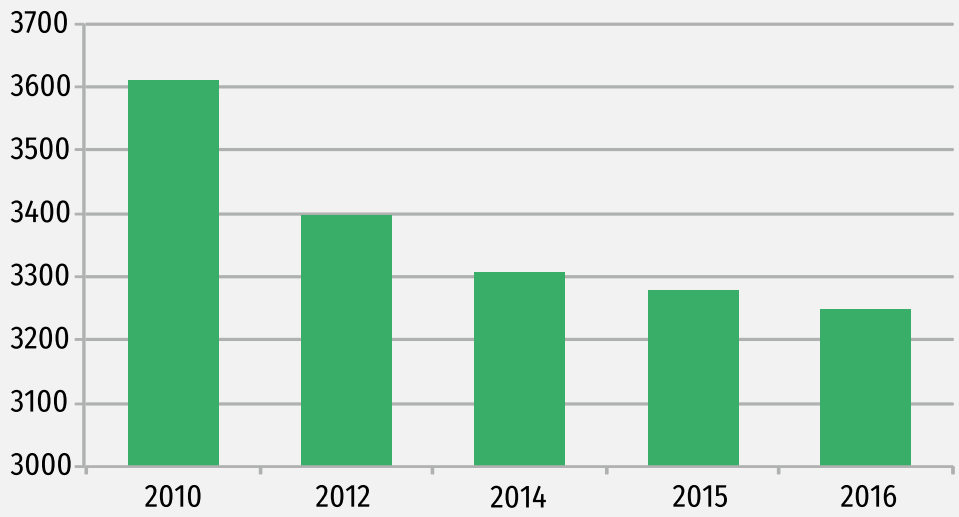

Struktura powierzchni rezerwatów przyrody

Stan w dniu 31 XII

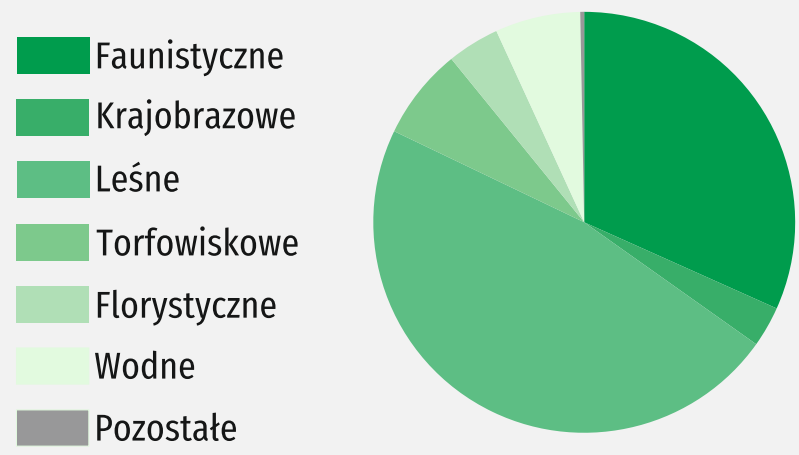

Stan i ochrona środowiska

Zużycie wody na potrzeby gospodarki narodowej i ludności w 2016 r.

W hm^3:

- 200,1 i więcej
- 150,1 - 200,0
- 100,1 - 150,0
- 50,1 - 100,0
- 50,0 i mniej

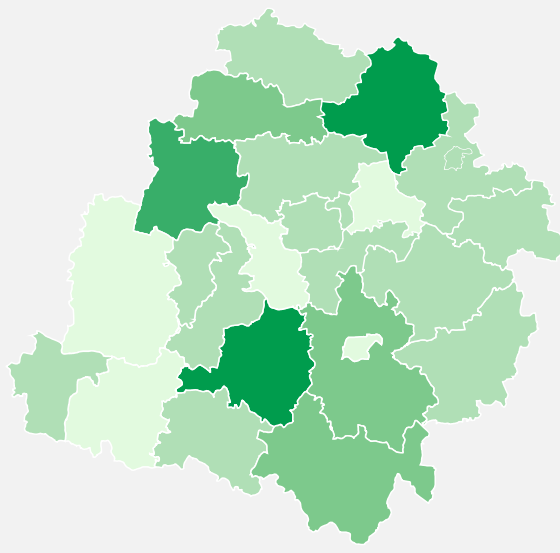

Ludność korzystająca z oczyszczalni ścieków w % ludności ogółem

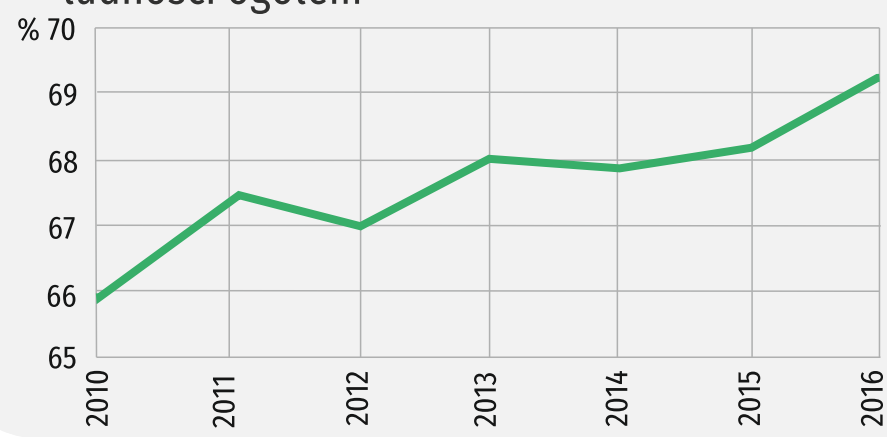

Odpady wytworzone w 2016 r. (z wyłączeniem odpadów komunalnych)

- poddane odzyskowi
- unieszkodliwione
- przekazane innym odbiorcom
- magazynowane tymczasowo

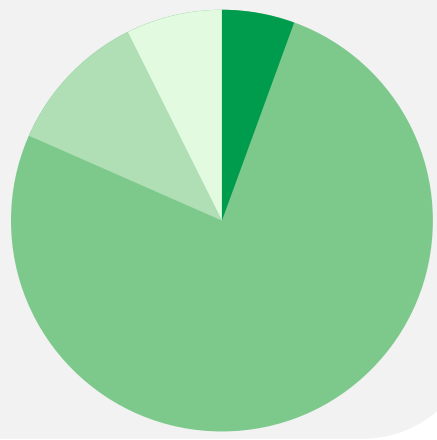

Odpady komunalne

Odpady komunalne zebrane w ciągu roku:	
ogółem w t	684973,1
w tym z gospodarstw domowych w t	577410,7
Odpady komunalne zebrane selektywnie:	
ogółem w t	188571,1
w tym z gospodarstw domowych w t	158411,3
Czynne składowiska odpadów	19
Dzikie wysypiska:	
istniejące[a]	134
zlikwidowane w ciągu roku	5001
Odpady komunalne zebrane podczas likwidacji dzikich wysypisk - w ciągu roku w t	12885,2

a Stan w dniu 31 XII

Emisja zanieczyszczeń powietrza

Struktura zanieczyszczeń pyłowych

Struktura zanieczyszczeń gazowych (bez dwutlenku węgla)

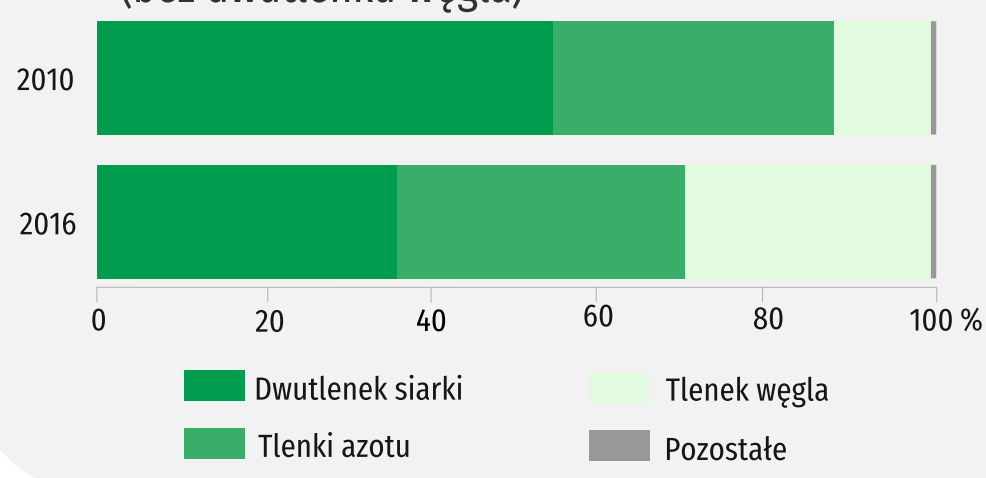

zdjęcia i ikony by freepik.com