Urząd Statystyczny
w Łodzi

5 czerwca
ŚWIATOWY DZIEŃ OCHRONY ŚRODOWISKA

województwo łódzkie

OBSZARY CHRONIONE W 2017 R.

Udział obszarów prawnie chronionych w powierzchni ogółem

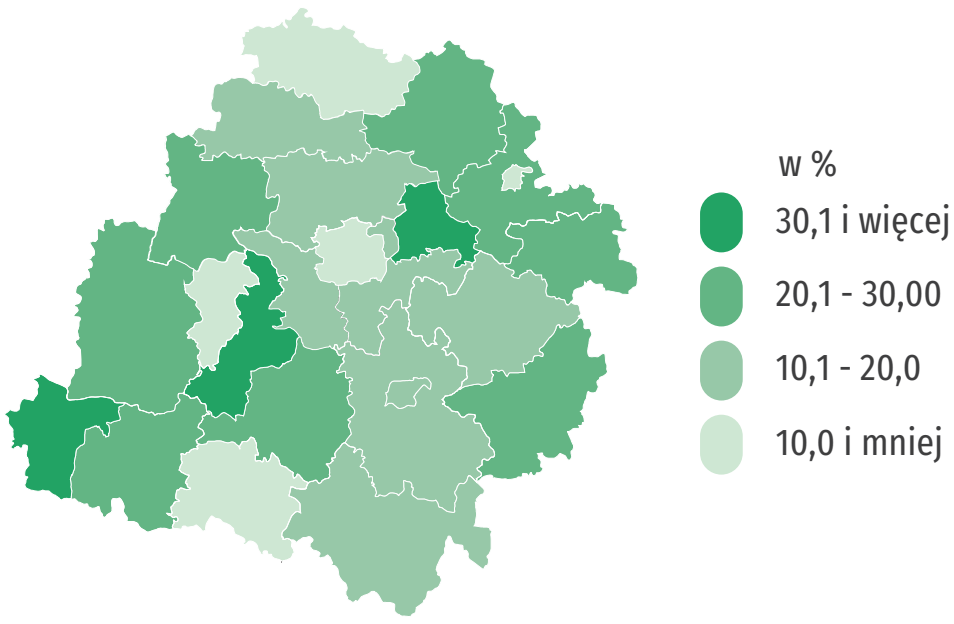

Powierzchnia obszarów prawnie chronionych w ha

Ogółem	358 385,9
Parki narodowe[a]	68,3
Rezerwaty przyrody[a]	7 035,8
Parki krajobrazowe[ab]	98 268,3
Obszary chronionego krajobrazu	244 068,8
Stanowiska dokumentacyjne	33,7
Zespoły przyrodniczo-krajobrazowe	12 210,5
Użytki ekologiczne	1 679,6

a Bez otuliny. b Bez rezerwatów i pozostałych form ochrony przyrody położonych na terenie parków krajobrazowych i obszarów chronionego krajobrazu.

STAN I OCHRONA ŚRODOWISKA

Ludność korzystająca z oczyszczalni ścieków w % ludności ogółem

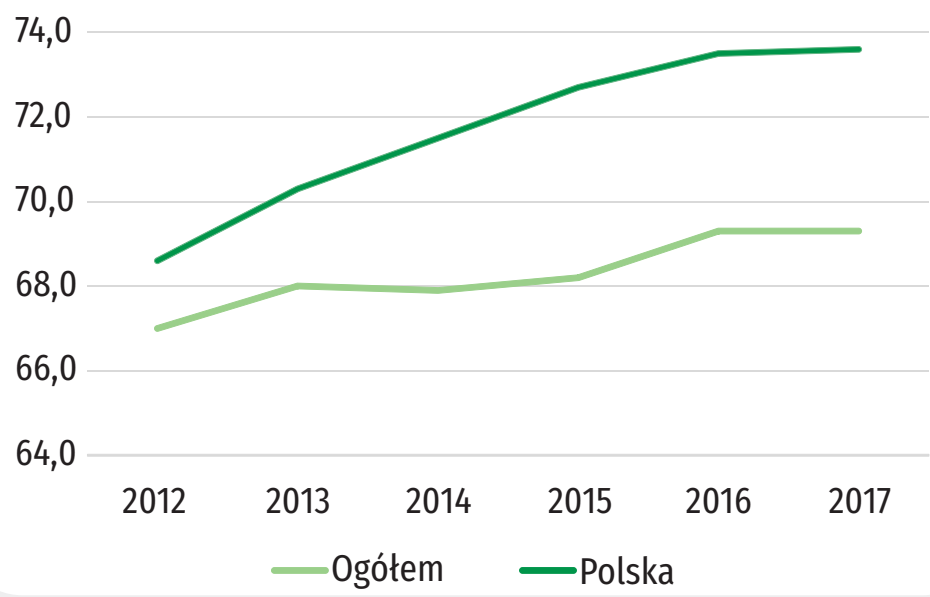

Zużycie wody na potrzeby ludności i gospodarki narodowej w 2017 r.

Ogółem	266 564,1 dm³
Przemysł	103 527 dm³
Rolnictwo i nadleśnictwo	51 569 dm³
Eksploatacja sieci wodociągowej - gospodarstwa domowe	88 214,5 dm³
Zużycie wody na 1 mieszkańca	107,5 m³

Wybrane rodzaje odpadów komunalnych zebranych selektywnie w tonach

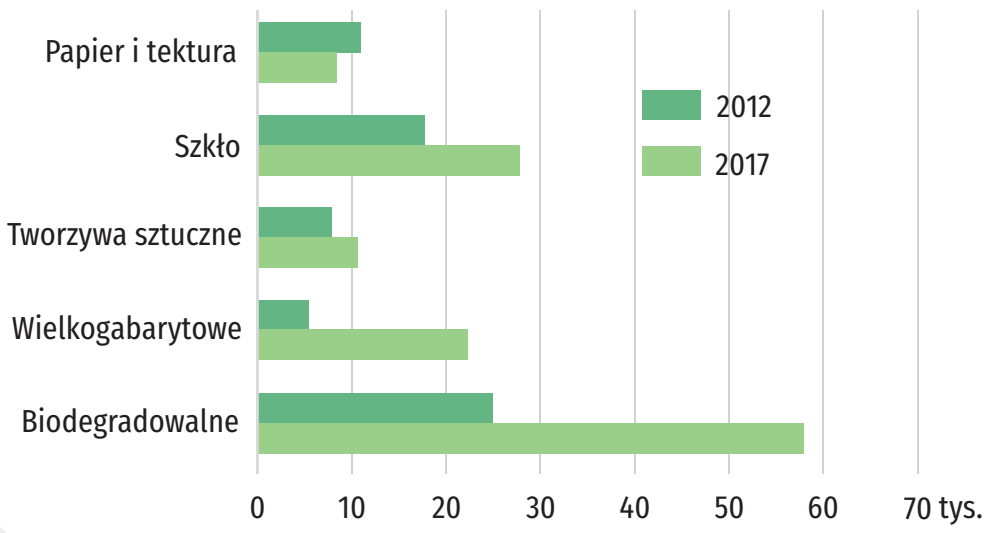

Struktura odpadów wytworzonych w 2017 r. (z wyłączeniem odpadów komunalnych)

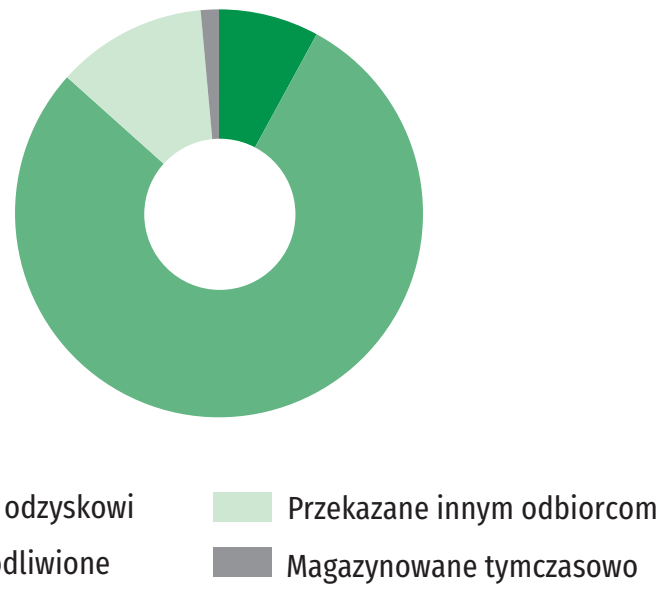

EMISJA ZANIECZYSZCZEŃ POWIETRZA

Struktura zanieczyszczeń pyłowych

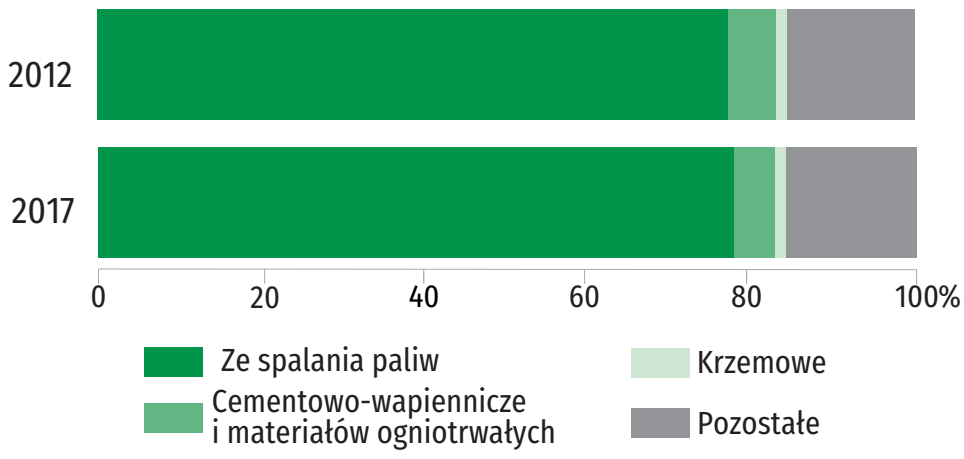

Struktura zanieczyszczeń gazowych (bez dwutlenku węgla)

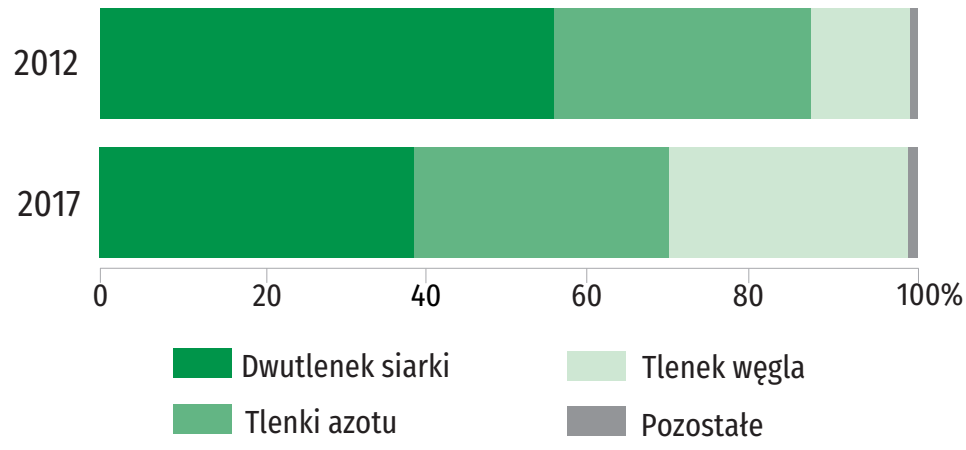

zdjęcia i ikony by freepik.com