

URZĄD STATYSTYCZNY W ŁODZI  
STATISTICAL OFFICE IN ŁÓDŹ

**WOJEWÓDZTWO  
ŁÓDZKIE**

**PODREGIONY  
POWIATY  
GMINY**

**2004**

**SUBREGIONS  
POWIATS  
GMINAS**

**ŁÓDZKIE  
VOIVODSHIP**

ŁÓDŹ 2004

KOMITET REDAKCYJNY      *EDITORIAL BOARD*  
URZĘDU STATYSTYCZNEGO      *OF STATISTICAL OFFICE*  
W ŁODZI      *IN ŁÓDŹ*

PRZEWODNICZĄCA      *PRESIDENT*  
*Elżbieta Bednarska*

REDAKTOR GŁÓWNY      *EDITOR-IN-CHIEF*  
*Waldemar Dubla*

CZŁONKOWIE      *MEMBERS*

Edward Bedlechowicz

Mariola Chrobot

Iwona Gruczyńska

Ewelina Herman

Anna Jaeschke

Stanisław Kaniewicz

Sławomir Konczak

Halina Lańska

Jan Latkowski

Włodzimierz Obraniak

Elżbieta Ossowska

Teresa Śmiłowska

Jolanta Włodarczyk

Redakcja i skład      *Edited and setting —*  
komputerowy — Wydział Analiz      *— Analysis Division*  
Urzędu Statystycznego      *of Statistical Office*

Kartogramy wykonano      *Cartograms created by*  
w Centralnym Ośrodku Informatyki      *the Central Statistical Computing Centre –*  
Statystycznej – Zakład w Łodzi      *– Institute in Łódź*

Projekt okładki      *Covern design*  
Lidia Motrenko-Makuch

**Prosimy o podanie źródła  
przy publikowaniu danych US**

***When publishing SO data  
please indicate source***

**ISSN 1733-1072**

Druk: Zakład Wydawnictw Statystycznych, al. Niepodległości 208, 00-925 Warszawa  
Nakład 300 egz      Format B-5

Cena zł 25,00

**Szanowni Państwo,**

Urząd Statystyczny w Łodzi oddaje do rąk Państwa publikację rozpoczynającą serię corocznych opracowań statystycznych poświęconych prezentacji danych o województwie łódzkim w przekroju przestrzennym – według podregionów, powiatów i gmin.

Publikacja stanowi uzupełnienie Rocznika Statystycznego Województwa Łódzkiego 2004, dlatego też świadomie pominięto w niej część informacji dotyczących województwa jako całości, podając jedynie wybrane dane ujęte w tablicy przeglądowej.

Dane charakteryzujące poszczególne jednostki podziału terytorialnego: podregiony (NTS 3), powiaty (NTS 4) oraz gminy (NTS 5), zgodnie z porządkiem zastosowanym w roczniku statystycznym, zgrupowano w piętnastu działach tematycznych.

Uzupełnienie części tabelarycznej publikacji stanowią obszerne uwagi metodyczne oraz kartogramy, które w zwięzły i przejrzysty sposób ilustrują zmienność zjawisk w ujęciu przestrzennym.

Publikacja dostępna jest również na CD.

Przekazując Państwu niniejszą publikację mam nadzieję, że będzie ona przydatna jako podstawa analiz zróżnicowania zjawisk społeczno-gospodarczych w województwie łódzkim.

Dyrektor  
Urzędu Statystycznego w Łodzi



Elżbieta Bednarska

Łódź, grudzień 2004 r.

**Dear Readers,**

*The Statistical Office in Łódź is pleased to present the publication which is opening the collection of serial, annual statistical studies, containing comprehensive set of data on the łódzkie voivodship according to the territorial division - by subregion, powiat and gmina.*

*This publication is the supplemental part of the Statistical Yearbook of Łódzkie Voivodship 2004, so the information on the entire voivodship is passed over and only the major voivodship data is presented in the overview table.*

*Data describing various units of the territorial division: subregions (NUTS 3), powiats (NUTS 4), and gminas (NUTS 5), is grouped in fifteen subject-matter chapters, composed according to the order introduced by the statistical yearbook.*

*Extensive methodological notes as well as cartograms, which in understandable way are presenting the phenomena changeability according to the territorial division, are the completion to the table section of the publication.*

*The publication is also available on the CD-ROM.*

*By presenting the following publication I hope, that it will be helpful source of information for analyses of the diversity of socio-economical phenomena in łódzkie voivodship.*

Director  
of the Statistical Office in Łódź



Elżbieta Bednarska

Łódź, December 2004

## OBJAŚNIENIA ZNAKÓW UMOWNYCH SYMBOLS

- Kreska (-) – zjawisko nie wystąpiło.  
*magnitude zero.*
- Zero: (0) – zjawisko istniało w wielkości mniejszej od 0,5;  
*magnitude not zero, but less than 0,5 of a unit;*
- (0,0) – zjawisko istniało w wielkości mniejszej od 0,05.  
*magnitude not zero, but less than 0,05 of a unit.*
- Kropka (•) – zupełny brak informacji lub brak informacji wiarygodnych.  
*data not available or not reliable.*
- Znak x – wypełnienie pozycji jest niemożliwe lub niecelowe.  
*not applicable.*
- Znak  $\Delta$  – oznacza, że nazwy zostały skrócone w stosunku do obowiązującej klasyfikacji; ich pełne nazwy podano w uwagach ogólnych do Rocznika, ust. 14 na str. 37.  
*categories of applied classification are presented in abbreviated form; their full names are given in the general notes to the Yearbook, item 14 on page 37.*
- „W tym” – oznacza, że nie podaje się wszystkich składników sumy.  
„Of which” *indicates that not all elements of the sum are given.*
- Przecinek (,) – oznacza liczby prezentujące liczby dziesiętne.  
*Comma – used in figures represents the decimal point.*

## WAŻNIEJSZE SKRÓTY MAJOR ABBREVIATIONS

tys. <i>thous.</i>	= tysiąc = <i>thousand</i>	hm <sup>3</sup>	= hektometr sześcienny <i>cubic hectometre</i>
mln	= milion <i>million</i>	kW	= kilowat <i>kilowatt</i>
zł <i>zl</i>	= złoty = <i>zloty</i>	kW * h	= kilowatogodzina <i>kilowatt * hour</i>
szt <i>pcs</i>	= sztuka = <i>piece</i>	GW	= gigawat <i>gigawatt</i>
wol <i>vol.</i>	= wolumin = <i>volume</i>	GW * h	= gigawatogodzina <i>gigawatt * hour</i>
kg	= kilogram <i>kilogram</i>	kJ	= kilodżul <i>kilojoule</i>
dt	= decytona <i>deciton</i>	h	= godzina <i>hour</i>
t	= tona <i>tonne</i>	r.	= rok
m	= metr <i>metre</i>	cd. <i>cont.</i>	= ciąg dalszy <i>continued</i>
km	= kilometr <i>kilometre</i>	dok. <i>cont.</i>	= dokończenie <i>continued</i>
m <sup>2</sup>	= metr kwadratowy <i>square metre</i>	nr (Nr) <i>No.</i>	= numer = <i>number</i>
ha	= hektar <i>hectare</i>	poz.	= pozycja
km <sup>2</sup>	= kilometr kwadratowy <i>square kilometre</i>	tabl.	= tablica <i>table</i>
l	= litr <i>litre</i>	ust.	= ustęp
m <sup>3</sup>	= metr sześcienny <i>cubic metre</i>	Dz. U.	= Dziennik Ustaw
dam <sup>3</sup>	= dekametrow sześcienny <i>cubic decametre</i>	PKP	= Polskie Koleje Państwowe

## SPIS RZECZY

Przedmowa .....	
<b>Objaśnienia znaków umownych.</b>	
<b>Ważniejsze skróty</b> .....	
<b>Spis tablic</b> .....	
<b>Spis kartogramów</b> .....	
<b>Uwagi ogólne</b> .....	
<b>Tablice przeglądowe</b>	
I.    Ważniejsze dane o województwie .....	
II.   Wybrane dane o podregionach (NTS 3) i powiatach .....	
III.  Powiaty na tle województwa w 2003 r. ....	
<b>Działy</b>	
I.    Stan i ochrona środowiska .....	
II.   Radni gmin i powiatów .....	
III.  Bezpieczeństwo publiczne .....	
IV.   Powierzchnia i ludność .....	
V.    Rynek pracy .....	
VI.   Infrastruktura komunalna. Mieszkania .....	
VII.  Edukacja i wychowanie .....	
VIII. Ochrona zdrowia i opieka społeczna .....	
IX.   Kultura i turystyka .....	
X.    Rolnictwo i leśnictwo .....	
XI.   Transport .....	
XII.  Handel .....	
XIII. Finanse publiczne .....	
XIV.  Inwestycje i środki trwałe .....	
XV.   Podmioty gospodarki narodowej .....	

## CONTENTS

	Str. Page
<i>Preface</i> .....	3-4
<i>Symbols. Major abbreviations</i> .....	5
<i>List of tables</i> .....	7-10
<i>List of cartograms</i> .....	10
<i>General notes</i> .....	11-34
<b>Review tables</b>	
<i>Major data on voivodship</i> .....	35-47
<i>Selected data by subregions (NTS 3) and powiats</i> .....	48-53
<i>Powiats against the background of voivodship in 2003</i> .....	54-56
<b>Chapters</b>	
<i>Environmental protection</i> .....	57-72
<i>Councillors of gminas and powiats</i> .....	73-80
<i>Public safety</i> .....	81
<i>Area and population</i> .....	82-117
<i>Labour market</i> .....	118-134
<i>Municipal infrastructure. Dwellings</i> .....	135-168
<i>Education</i> .....	169-198
<i>Health care and social welfare</i> .....	199-201
<i>Culture and tourism</i> .....	202-212
<i>Agriculture and forestry</i> .....	213-231
<i>Transport</i> .....	232-234
<i>Trade</i> .....	235-236
<i>Public finance</i> .....	237-280
<i>Investments and fixed assets</i> .....	281-285
<i>Entities of the national economy</i> .....	286-317

## SPIS TABLIC

## LIST OF TABLES

		Tabl. Table	Str. Page
<b>DZIAŁ I</b>	<b>CHAPTER I</b>		
<b>STAN I OCHRONA ŚRODOWISKA</b>	<b>ENVIRONMENTAL PROTECTION</b>		
Zużycie wody na potrzeby gospodarki narodowej i ludności w 2003 r. ....	<i>Water consumption for needs of the national economy and population in 2003 .....</i>	1	57
Ścieki przemysłowe i komunalne oraz ludność korzystająca z oczyszczalni ścieków w 2003 r. .	<i>Industrial and municipal waste water and population using waste water treatment plants in 2003 .</i>	2	58
Emisja i redukcja przemysłowych zanieczyszczeń powietrza w 2003 r. ....	<i>Emission and reduction of industrial air pollutants in 2003 .....</i>	3	59
Odpady wytworzone i nagromadzone oraz tereny ich składowania w 2003 r. ....	<i>Generated and accumulated waste and their storage yards areas in 2003 .....</i>	4	60
Ochrona przyrody i krajobrazu w 2003 r. ....	<i>Nature and landscape protection in 2003 .....</i>	5	61
Wydatki inwestycyjne na ochronę środowiska i na gospodarkę wodną (ceny bieżące) w 2003 r. ....	<i>Investment expenditures on environmental protection and water management (current prices) in 2003 .....</i>	6	62
Wydatki inwestycyjne na ochronę środowiska według źródeł finansowania w 2003 r. ....	<i>Investment expenditures on environmental protection by financing source in 2003 .....</i>	7	72
<b>DZIAŁ II</b>	<b>CHAPTER II</b>		
<b>RADNI GMIN I POWIATÓW</b>	<b>COUNCILLORS OF GMINAS AND POWIATS</b>		
Radni gmin według płci, wieku i poziomu wykształcenia w 2003 r. ....	<i>Gmina councillors by sex, age and educational level in 2003 .....</i>	1(8)	73
Radni powiatów i miast na prawach powiatu według płci, wieku i poziomu wykształcenia w 2003 r.	<i>Councillors of powiats and cities with powiat status by sex, age and educational level in 2003 .....</i>	2(9)	80
<b>DZIAŁ III</b>	<b>CHAPTER III</b>		
<b>BEZPIECZEŃSTWO PUBLICZNE</b>	<b>PUBLIC SAFETY</b>		
Przestępstwa stwierdzone w zakończonych postępowaniach przygotowawczych według wybranych rodzajów przestępstw w 2003 r. ....	<i>Ascertained crimes in completed preparatory proceeding by selected type of crimes in 2003 .....</i>	1(10)	81
<b>DZIAŁ IV</b>	<b>CHAPTER IV</b>		
<b>POWIERZCHNIA I LUDNOŚĆ</b>	<b>AREA AND POPULATION</b>		
Powierzchnia i ludność w 2003 r. ....	<i>Area and population in 2003 .....</i>	1(11)	82
Ludność według płci i wieku w 2003 r. ....	<i>Population by sex and age in 2003 .....</i>	2(12)	90
Ludność w wieku produkcyjnym i nieprodukcyjnym w 2003 r. ....	<i>Working and non-working age population in 2003</i>	3(13)	94
Ruch naturalny ludności w 2003 r. ....	<i>Vital statistics in 2003 .....</i>	4(14)	103
Małżeństwa, rozwody, separacje w 2003 r. ....	<i>Marriages, divorces, separations in 2003 .....</i>	5(15)	112
Migracje wewnętrzne i zagraniczne ludności na pobyt stały w 2003 r. ....	<i>Internal and international migration of population for permanent residence in 2003 .....</i>	6(16)	113
Migracje wewnętrzne ludności na pobyt stały w 2003 r. ....	<i>Internal migration of population for permanent residence in 2003 .....</i>	7(17)	114
Prognoza ludności .....	<i>Population projection .....</i>	8(18)	116

		Tabl. Table	Str. Page
<b>DZIAŁ V</b>	<b>CHAPTER V</b>		
<b>RYNEK PRACY</b>	<b>LABOUR MARKET</b>		
Pracujący w 2003 r. ....	<i>Employed persons in 2003</i> .....	1(19)	118
Pracujący według rodzajów działalności w 2003 r. ....	<i>Employed persons by kind of activities in 2003</i> ....	2(20)	127
Zatrudnienie i wynagrodzenia w 2003 r. ....	<i>Paid employment and wages and salaries in 2003</i> .....	3(21)	128
Podstawowe dane o bezrobotnych zarejestrowanych w 2003 r. ....	<i>Basic data on registered unemployed persons in 2003</i> .....	4(22)	130
Bezrobotni zarejestrowani według wieku i poziomu wykształcenia w 2003 r. ....	<i>Registered unemployed persons by age and educational level in 2003</i> .....	5(23)	131
Bezrobotni zarejestrowani według czasu pozostawania bez pracy w 2003 r. ....	<i>Registered unemployed persons by duration of unemployment in 2003</i> .....	6(24)	132
Bezrobotni zarejestrowani według stażu pracy w 2003 r. ....	<i>Registered unemployed persons by work seniority in 2003</i> .....	7(25)	133
Zatrudnieni w warunkach zagrożenia w 2003 r. ....	<i>Persons working in hazardous condition in 2003</i> .....	8(26)	134
<b>DZIAŁ VI</b>	<b>CHAPTER VI</b>		
<b>INFRASTRUKTURA KOMUNALNA. MIESZKANIA</b>	<b>MUNICIPAL INFRASTRUCTURE. DWELLINGS</b>		
Wodociągi i kanalizacja w 2003 r. ....	<i>Water-line and sewerage systems in 2003</i> .....	1(27)	135
Sieć gazowa oraz odbiornicy i zużycie gazu z sieci w gospodarstwach domowych w 2003 r. ....	<i>Gas-line system as well as consumers and consumption of gas from gas-line system in households in 2003</i> .....	2(28)	145
Odbiornicy oraz zużycie energii elektrycznej w gospodarstwach domowych w 2003 r. ....	<i>Consumers and consumption of electricity in households in 2003</i> .....	3(29)	146
Zasoby mieszkaniowe w 2003 r. ....	<i>Dwelling stocks in 2003</i> .....	4(30)	147
Mieszkania według stosunków własnościowych w 2003 r. ....	<i>Dwellings by type of ownership in 2003</i> .....	5(31)	157
Budynki oddane do użytku w 2003 r. ....	<i>Buildings completed in 2003</i> .....	6(32)	158
Mieszkania oddane do użytku w 2003 r. ....	<i>Dwellings completed in 2003</i> .....	7(33)	159
<b>DZIAŁ VII</b>	<b>CHAPTER VII</b>		
<b>EDUKACJA I WYCHOWANIE</b>	<b>EDUCATION</b>		
Szkoły podstawowe dla dzieci i młodzieży w roku szkolnym 2003/04 .....	<i>Primary schools for children and youth in the 2003/04 school year</i> .....	1(34)	169
Gimnazja dla dzieci i młodzieży w roku szkolnym 2003/04 .....	<i>Lower secondary schools for children and youth in the 2003/04 school year</i> .....	2(35)	177
Szkoły zasadnicze (zawodowe) dla młodzieży w roku szkolnym 2003/04 .....	<i>Basic vocational schools for youth in the 2003/04 school year</i> .....	3(36)	185
Licea ogólnokształcące dla młodzieży w roku szkolnym 2003/04 .....	<i>General secondary schools for youth in the 2003/04 school year</i> .....	4(37)	186
Ponadgimnazjalne licea profilowane dla młodzieży w roku szkolnym 2003/04 .....	<i>Specialized upper secondary schools for youth in the 2003/04 school year</i> .....	5(38)	187
Ponadpodstawowe średnie szkoły zawodowe oraz ponadgimnazjalne technika dla młodzieży w roku szkolnym 2003/04 .....	<i>Vocational upper secondary (post-primary) schools and technical upper secondary schools for youth in the 2003/04 school year</i> ...	6(39)	188
Szkoły policealne w roku szkolnym 2003/04 .....	<i>Post-secondary schools in the 2003/04 school year</i> .....	7(40)	189
Szkoły dla dorosłych w roku szkolnym 2003/04 ....	<i>Schools for adults in the 2003/04 school year</i> .....	8(41)	190
Wychowanie przedszkolne .....	<i>Pre-primary education</i> .....	9(42)	191
<b>DZIAŁ VIII</b>	<b>CHAPTER VIII</b>		
<b>OCHRONA ZDROWIA I OPIEKA SPOŁECZNA</b>	<b>HEALTH CARE AND SOCIAL WELFARE</b>		
Szpitala, ambulatoryjna opieka zdrowotna i apteki w 2003 r. ....	<i>General hospitals, out-patient health care and pharmacies in 2003</i> .....	1(43)	199



		Tabl. Table	Str. Page
Żłobki oraz domy i zakłady pomocy społecznej w 2003 r. ....	<i>Nurseries and social welfare homes and facilities in 2003</i> .....	2(44)	200
Całodobowe placówki opiekuńczo-wychowawcze dla dzieci i młodzieży w 2003 r. ....	<i>Round-the-clock care and education centres for children and young people in 2003</i> .....	3(45)	201
<b>DZIAŁ IX</b>	<b>CHAPTER IX</b>		
<b>KULTURA I TURYSTYKA</b>	<b>CULTURE AND TOURISM</b>		
Biblioteki publiczne w 2003 r. ....	<i>Public libraries in 2003</i> .....	1(46)	202
Muzea w 2003 r. ....	<i>Museums in 2003</i> .....	2(47)	210
Kina stałe w 2003 r. ....	<i>Fixed cinemas in 2003</i> .....	3(48)	211
Turystyczne obiekty zbiorowego zakwaterowania w 2003 r. ....	<i>Collective tourist accommodation establishments in 2003</i> .....	4(49)	212
<b>DZIAŁ X</b>	<b>CHAPTER X</b>		
<b>ROLNICTWO I LEŚNICTWO</b>	<b>AGRICULTURE AND FORESTRY</b>		
Użytkowanie gruntów (według granic administracyjnych) w 2002 r. ....	<i>Land use (by administrative borders) in 2002</i> .....	1(50)	213
Ważniejsze dane o leśnictwie w 2003 r. ....	<i>Major data on forestry in 2003</i> .....	2(51)	214
Grunty nieleśne zalesione i przeznaczone do zalesienia w 2003 r. ....	<i>Non-forest land afforested and designated for afforestation in 2003</i> .....	3(52)	223
Lasy niestanowiące własności Skarbu Państwa w 2003 r. ....	<i>Forests non owned by the state treasury in 2003</i> .....	4(53)	231
<b>DZIAŁ XI</b>	<b>CHAPTER XI</b>		
<b>TRANSPORT</b>	<b>TRANSPORT</b>		
Drogi publiczne w 2003 r. ....	<i>Public roads in 2003</i> .....	1(54)	232
Pojazdy samochodowe zarejestrowane w 2003 r. ....	<i>Road vehicles registered in 2003</i> .....	2(55)	233
Wypadki drogowe w 2003 r. ....	<i>Road traffic accidents in 2003</i> .....	3(56)	234
<b>DZIAŁ XII</b>	<b>CHAPTER XII</b>		
<b>HANDEL</b>	<b>TRADE</b>		
Sklepy w 2003 r. ....	<i>Shops in 2003</i> .....	1(57)	235
Targowiska w 2003 r. ....	<i>Marketplaces in 2003</i> .....	2(58)	236
<b>DZIAŁ XIII</b>	<b>CHAPTER XIII</b>		
<b>FINANSE PUBLICZNE</b>	<b>PUBLIC FINANCE</b>		
Dochody budżetów powiatów i miast na prawach powiatu według rodzajów w 2003 r. ....	<i>Revenue of powiat and cities with powiat status budgets by type in 2003</i> .....	1(59)	237
Dochody budżetów powiatów i miast na prawach powiatu według division w 2003 r. ....	<i>Revenue of powiats and cities with powiat status budgets by division in 2003</i> .....	2(60)	238
Dochody budżetów gmin według rodzajów w 2003 r. ....	<i>Local budgets revenue by type in 2003</i> .....	3(61)	240
Wydatki budżetów powiatów i miast na prawach powiatu według rodzajów w 2003 r. ....	<i>Expenditure of powiats and cities with powiats status budgets by type in 2003</i> .....	4(62)	249
Wydatki budżetów powiatów i miast na prawach powiatu według division w 2003 r. ....	<i>Expenditure of powiats and cities with powiat status budgets by division in 2003</i> .....	5(63)	250
Wydatki budżetów gmin według rodzajów w 2003 r. ....	<i>Expenditure of gminas budgets by type in 2003</i> ..	6(64)	252
Wydatki budżetów gmin według division w 2003 r. ....	<i>Local budgets expenditure by divisions in 2003</i> ...	7(65)	261
Dochody i wydatki budżetów powiatów i miast na prawach powiatów na 1 mieszkańca w 2003 r. ....	<i>Revenue and expenditure of powiats and cities with powiat status budgets per capita in 2003</i> .....	8(66)	270
Dochody i wydatki budżetów gmin na 1 mieszkańca w 2003 r. ....	<i>Local revenue and expenditure of gminas budgets per capita in 2003</i> .....	9(67)	271

		Tabl. Table	Str. Page
<b>DZIAŁ XIV</b>	<b>CHAPTER XIV</b>		
<b>INWESTYCJE I ŚRODKI TRWAŁE</b>	<b>INVESTMENTS AND FIXED ASSETS</b>		
Nakłady inwestycyjne w przedsiębiorstwach według wybranych sekcji w 2003 r. (ceny bieżące)	<i>Investment outlays in enterprises by selected sections in 2003 (current prices)</i> .....	1(68)	281
Nakłady inwestycyjne w państwowych i samorządowych jednostkach i zakładach budżetowych według wybranych sekcji w 2003 r. (ceny bieżące).....	<i>Investment outlays in budgetary state and local self-government units and entities by selected sections in 2003 (current prices)</i> .....	2(69)	283
Wartość brutto środków trwałych w przedsiębiorstwach według wybranych sekcji w 2003 r. (bieżące ceny ewidencyjne).....	<i>Gross value of fixed assets in enterprises by selected sections in 2003 (current book-keeping prices)</i> .....	3(70)	284
<b>DZIAŁ XV</b>	<b>CHAPTER XV</b>		
<b>PODMIOTY GOSPODARKI NARODOWEJ</b>	<b>ENTITIES OF THE NATIONAL ECONOMY</b>		
Podmioty gospodarki narodowej zarejestrowane w rejestrze REGON w 2003 r. ....	<i>Entities of the national economy recorded in the REGON register in 2003</i> .....	1(71)	286
Podmioty gospodarki narodowej zarejestrowane w rejestrze REGON według wybranych sekcji w 2003 r. ....	<i>Entities of the national economy recorded in the REGON register by selected sections in 2003</i> .....	2(72)	297
Spółki handlowe według form prawnych w 2003 r. ....	<i>Commercial companies by legal status in 2003</i> ....	3(73)	307
Osoby fizyczne prowadzące działalność gospodarczą według wybranych sekcji w 2003 r. ....	<i>Natural persons conducting economic activity register by selected sections in 2003</i> .....	4(74)	308

**SPIS KARTOGRAMÓW****LIST OF CARTOGRAMS**

Mapa administracyjna województwa .....	<i>Administrative map of the voivodship</i> .....	56
Podregiony w województwie łódzkim .....	<i>Subregions in łódzkie voivodship</i> .....	57
Gęstość zaludnienia według powiatów .....	<i>Population density by powiat</i> .....	96
Ludność w wieku produkcyjnym i nieprodukcyjnym według powiatów .....	<i>Working and non-working age population by powiat</i> .....	97
Ruch naturalny ludności według powiatów w 2003 r. ...	<i>Vital statistics by powiat in 2003</i> .....	112
Saldo migracji wewnętrznych na 1000 ludności według powiatów w 2003 r. ....	<i>Net internal migration per 1000 population by powiat in 2003</i> .....	113
Bezrobotni zarejestrowani według powiatów .....	<i>Registered unemployed persons by powiat</i> .....	134
Zasoby mieszkaniowe zamieszkałe według powiatów .....	<i>Inhabited dwelling stocks by powiat</i> .....	135
Mieszkania oddane do użytku według powiatów w 2003 r. ....	<i>Dwellings completed by powiat in 2003</i> .....	168
Udział użytków rolnych w powierzchni ogólnej powiatów (według granic administracyjnych) .....	<i>Share of agricultural land in total area of powiats (by administrative borders)</i> .....	169
Lesistość w 2003 r. ....	<i>Forest cover in 2003</i> .....	224
Podmioty gospodarki narodowej zarejestrowane w rejestrze REGON na 1000 ludności.....	<i>Entities of the national economy in the REGON register per 1000 population</i> .....	225

## UWAGI OGÓLNE

### Uwagi wstępne

1. Dane zamieszczone w publikacji - jeśli nie zaznaczono inaczej - podano w **każdorazowym podziale administracyjnym kraju** oraz zgodnie z każdorazowym stanem organizacyjnym jednostek gospodarki narodowej.

W tablicach zawierających informacje w podziale na miasta, przez „miasta” rozumie się obszar położony w granicach administracyjnych tych jednostek.

2. Dane prezentowane dla podregionów i powiatów odpowiadają poziomowi 3 i 4 Nomenklatury Jednostek Terytorialnych do Celów Statystycznych (NTS), opracowanej na podstawie Nomenclature of Territorial Units for Statistics (NUTS) obowiązującej w krajach Unii Europejskiej. NTS wprowadzona została rozporządzeniem Rady Ministrów z dnia 13 VII 2000 r. (Dz. U. Nr 58, poz. 685, z późniejszymi zmianami).

**Podregiony** (poziom 3) grupują jednostki szczebla powiatowego.

3. Prezentowane dane - jeśli nie zaznaczono inaczej - dotyczą **całej gospodarki narodowej**, tj. wszystkich podmiotów zlokalizowanych na terenie województwa, bez względu na formy organizacyjne i formy własności.

4. Prezentowane informacje przedstawione zostały stosownie do zakresu prowadzonych badań, obejmujących podmioty klasyfikowane według kryterium **liczby pracujących** i - jeśli nie zaznaczono inaczej - obejmują podmioty o liczbie pracujących:

- do 9 osób,
- od 10 do 49 osób,
- powyżej 49 osób.

5. Dane prezentuje się:

1) w układzie **Polskiej Klasyfikacji Działalności (PKD)**, opracowanej na podstawie wydawnictwa Biura Statystycznego Wspólnot Europejskich EUROSTAT - „Nomenclature des Activités de Communauté Européenne - NACE rev. 1”. PKD wprowadzona została z dniem 1 I 1998 r. rozporządzeniem Rady Ministrów z dnia 7 X 1997 r. w sprawie Polskiej Klasyfikacji Działalności (Dz. U. Nr 128, poz. 829, z późniejszymi zmianami), w miejsce stosowanej Europejskiej Klasyfikacji Działalności (EKD).

W stosunku do obowiązującej PKD dokonano dodatkowego grupowania, ujmując pod pojęciem „**Przemysł**” sekcje: „Górnictwo i kopalnictwo”, „Przetwórstwo przemysłowe” oraz „Wytwarzanie i zaopatrywanie w energię elektryczną, gaz, wodę”.

Dane prezentowane w podziale **według rodzajów działalności** w:

- **usługach rynkowych** dotyczą sekcji: „Handel hurtowy i detaliczny; naprawa pojazdów mechanicznych, motocykli oraz artykułów użytku osobistego i domowego”, „Hotele i restauracje”, „Transport, gospodarka magazynowa i łączność”, „Pośrednictwo finansowe”, „Obsługa nieruchomości, wynajem, nauka i usługi związane z prowadzeniem działalności gospodarczej”, „Pozostała działalność usługowa komunalna, społeczna i indywidualna” oraz „Gospodarstwa domowe zatrudniające pracowników”,
- **usługach nierynkowych** - sekcji: „Administracja publiczna i obrona narodowa; obowiązkowe ubezpieczenia społeczne i powszechne ubezpieczenia zdrowotne”, „Edukacja” oraz „Ochrona zdrowia i opieka społeczna”;

## GENERAL NOTES

### Preliminary notes

1. Data in the publication are presented according to **the administrative division of the country in a given period**, unless otherwise noted as well as in accordance with the respective organizational status of units of the national economy.

In the tables containing information **divided into urban areas**, the term **urban areas** is understood as areas located within the administrative borders of these units.

2. Data presented for subregions and powiats correspond to levels 3 and 4 of the Nomenclature of Territorial Units for Statistical Purposes (NTS), compiled on the basis of the Nomenclature of Territorial Units for Statistics (NUTS) obligatory in countries of the European Union. NTS was introduced by a Regulation of the Council of Ministers dated 13 VII 2000 (Journal of Laws No. 58, item 685, with later amendments).

**Subregions** (level 3) group powiat-level entities.

3. Presented data, unless otherwise indicated, concern the **entire national economy**, i.e., all units located on the voivodship territory regardless of organizational and ownership forms.

4. Information is presented in compliance with the scope of conducted surveys, including entities classified according to the criterion of the **number of persons employed**, and (unless otherwise indicated) include entities employing:

- up to 9 persons,
- from 10 to 49 persons,
- more than 49 persons.

5. Data are presented:

1) according to the **Polish Classification of Activities (PKD)** - compiled on the basis of the European Community EUROSTAT publication "Nomenclature des Activités de Communauté Européenne - NACE rev. 1". PKD was introduced on 1 I 1998 by the decree of the Council of Ministers regarding the Polish Classification of Activities, dated 7 X 1997 (Journal of Laws No. 128, item 829, with later amendments).

In the Polish version of Nace an additional grouping was introduced under the item:

- "**Industry**" sections: "Mining and quarrying", "Manufacturing" and "Electricity, gas and water supply", as an additional grouping.

Data presented in division by **kinds of activities** in:

- **market services** concern the sections: "Wholesale and retail trade; repair of motor vehicles, motorcycles and personal and household goods", "Hotels and restaurants", "Transport, storage and communication", "Financial intermediation", "Real estate, renting and business activities", "Other community, social and personal service activity" and "Private households with employed persons",
- **non-market services** concern the sections: "Public administration and defence; compulsory social security", "Education" and "Health care and social welfare";

## 2) według sektorów własności:

- **sektor publiczny** - grupujący własność państwową (Skarbu Państwa i państwowych osób prawnych), własność jednostek samorządu terytorialnego oraz „własność mieszana” z przewagą kapitału (mienia) podmiotów sektora publicznego,
- **sektor prywatny** - grupujący własność prywatną krajową (osób fizycznych i pozostałych jednostek prywatnych), własność zagraniczną (osób zagranicznych) oraz „własność mieszana” z przewagą kapitału (mienia) podmiotów sektora prywatnego.

„Własność mieszana” określona jest głównie dla spółek i wyznaczana na podstawie struktury kapitału (mienia) deklarowanego we wniosku rejestracyjnym spółki.

6. Dane według sekcji PKD oraz w podziale administracyjnym opracowano - jeśli nie zaznaczono inaczej - tzw. metodą przedsiębiorstw.

**Metoda przedsiębiorstw** (podmiotowa) oznacza przyjmowanie całych podmiotów gospodarki narodowej za podstawę grupowania wszystkich danych charakteryzujących ich działalność według poszczególnych poziomów klasyfikacyjnych i podziałów terytorialnych.

7. **Liczby względne (wskaźniki, odsetki)** obliczono z reguły na podstawie danych bezwzględnych wyrażonych z większą dokładnością niż podano w tablicach.

8. **Przy przeliczeniach na 1 mieszkańca (1000 ludności itp.)** danych według stanu w końcu roku przyjęto liczbę ludności według stanu w dniu 31 XII, a przy przeliczeniach danych charakteryzujących wielkość zjawiska w ciągu roku (np. ruch naturalny ludności, produkcja) - według stanu w dniu 30 VI.

9. Dane - jeśli nie zaznaczono inaczej - nie obejmują jednostek budżetowych resortu obrony narodowej i resortu spraw wewnętrznych i administracji.

10. **Wyjaśnienia metodyczne** dotyczące podstawowych pojęć i metod opracowania danych liczbowych zamieszczono w uwagach ogólnych do poszczególnych działów. Rozszerzone wyjaśnienia dotyczące poszczególnych dziedzin statystyki znajduje Czytelnik w publikacjach tematycznych oraz w serii „Zeszyty metodyczne i klasyfikacje”.

11. Niektóre dane liczbowe zostały podane na podstawie danych nieostatecznych i mogą ulec zmianie w następnych publikacjach Urzędu Statystycznego.

12. Ze względu na elektroniczną technikę przetwarzania danych, w niektórych przypadkach sumy składników mogą się różnić od podanych wielkości „ogółem”.

13. Informacje statystyczne pochodzące ze źródeł spoza Urzędu Statystycznego opatrzone odpowiednimi notami.

14. W Roczniku zastosowano skróty nazw niektórych poziomów klasyfikacyjnych; zestawienie zastosowanych skrótów i pełnych nazw podaje się poniżej:

## 2) according to ownership sectors:

- **public sector** - grouping state ownership (of the State Treasury and state legal persons), local self-government entity ownership, as well as "mixed ownership" with a predominance of public sector entity capital (property),
- **private sector** - grouping private domestic ownership (of natural persons and other private entities), foreign ownership (of foreign persons) as well as "mixed ownership" with a predominance of private sector entity capital (property).

"Mixed ownership" is defined mainly for companies and determined on the basis of the capital (property) structure as declared in a company's registration application.

6. Data according to NACE sections as well as according to administrative division are compiled using the so-called enterprise method, unless otherwise noted.

In the **enterprise (entity) method**, the entire organizational unit of entities in the national economy is the basis for grouping all data describing their activity according to individual classification levels and territorial divisions.

7. **Relative numbers (indices, percentages)** are, as a rule, calculated on the basis of absolute data expressed with higher precision than that presented in the tables.

8. **When computing per capita data (1000 population, etc.)** as of the end of a year, the number of the population was adopted as of 31 XII, whereas data describing the magnitude of a phenomenon within a year (e.g., vital statistics, production) - as of 30 VI.

9. Data do not include budget entities of the Ministry of National Defence and the Ministry of Interior and Administration, unless otherwise noted.

10. **Methodological explanations** concerning basic definitions and methods of compiling statistical data are enumerated in the general notes to individual chapters. More detailed information pertaining to particular fields of statistics can be found in subject matter publications as well as in the series "Zeszyty metodyczne i klasyfikacje" (Methodological Papers and Classifications).

11. Some data are given on the basis of preliminary data and may change in subsequent publications of the Statistical Office.

12. Due to the electronic method of data processing, in some cases component totals can differ from the amount given in the item "total".

13. Statistical information originating from sources other than Statistical Office is indicated in the appropriate notes.

14. The names of some classification levels used in the Yearbook have been abbreviated; the list of abbreviations used and their full names is given below:

POLSKA KLASYFIKACJA DZIAŁALNOŚCI (PKD)  
NOMENCLATURE DES ACTIVITÉS DE COMMUNAUTÉ EUROPÉENNE — NACE rev. 1

sekcje  
sections

Handel i naprawy  
*Trade and repair*

Handel hurtowy i detaliczny; naprawy pojazdów mechanicznych, motocykli oraz artykułów użytku osobistego i domowego  
*Wholesale and retail trade; repair of motor vehicles, motorcycles and personal and household goods*

Obsługa nieruchomości i firm; nauka

Obsługa nieruchomości, wynajem, nauka i usługi związane z prowadzeniem działalności gospodarczej  
*Real estate, renting and business activities*

Administracja publiczna i obrona narodowa; obowiązkowe ubezpieczenia społeczne i zdrowotne

Administracja publiczna i obrona narodowa; obowiązkowe ubezpieczenia społeczne i powszechne ubezpieczenia zdrowotne  
*Public administration and defence; compulsory social security*

### Stan i ochrona środowiska

### Environmental protection

1. Dane o **ściekach** dotyczą ścieków odprowadzonych do wód (do 2002 r. do wód powierzchniowych) lub do ziemi przez:

1. Data regarding **waste water** concern waste water discharged into waters (to 2002 – surface water) or into the ground by:

- 1) jednostki organizacyjne wnoszące opłaty za pobór z ujęć własnych rocznie 5 dam<sup>3</sup> i więcej wody podziemnej albo 20 dam<sup>3</sup> i więcej wody powierzchniowej lub odprowadzających rocznie 20 dam<sup>3</sup> i więcej ścieków,
- 2) wszystkie jednostki nadzorujące pracę sieci wodociągowej (w tym również spółdzielnie mieszkaniowe, spółki wodne, zakłady usług wodnych, zakłady pracy, itd.).

- 1) organizational entities making payments for the annual withdrawal of 5 dam<sup>3</sup> or more of underground water, or 20 dam<sup>3</sup> or more of surface water from their own intakes, or discharging 20 dam<sup>3</sup> or more of waste water annually,
- 2) all entities responsible for the management of the water-line system (including housing co-operatives, water companies, waterworks and workplaces).

2. Jako **ścieki wymagające oczyszczenia** przyjęto wody odprowadzane siecią kanałów lub rowów otwartych bezpośrednio do wód lub do ziemi, lub do sieci kanalizacyjnej z jednostek produkcyjnych (łącznie z zanieczyszczonymi wodami z odwadniania zakładów górniczych i chłodniczymi), z innych jednostek oraz z gospodarstw domowych.

2. **Waste water requiring treatment** is understood as water discharged by means of open channel or ditch systems directly into waters or into the ground, or sewerage system of entities engaged in production (including contaminated drainage water from mines and cooling water), other entities as well as households.

Dane o **ściekach oczyszczanych** dotyczą ścieków oczyszczanych mechanicznie, chemicznie, biologicznie oraz z podwyższonym usuwaniem biogenów i odprowadzonych do wód lub do ziemi.

Data regarding **treated waste water** concern waste water treated mechanically, chemically, biologically, and with increased biogen removal, discharged into waters and into the ground.

Przez **ścieki oczyszczane mechanicznie** rozumie się ścieki poddane procesowi usuwania jedynie zanieczyszczeń nierozpuszczalnych, tj. ciał stałych i tłuszczów ulegających osadzeniu lub flotacji, przy użyciu krat, sit, piaskowników, odtłuszczaczy współpracujących z osadnikami Imhoffa.

**Mechanical treatment of waste water** is understood as the process of removing only non-soluble pollutants, i.e., solid bodies and fats subject to settlement or floatation, through the use of grates, filters, grit chambers, grease traps in conjunction with Imhoff tanks.

**Chemiczne oczyszczanie ścieków** polega na wytrącaniu niektórych związków rozpuszczalnych względnie ich neutralizacji metodami chemicznymi, takimi jak koagulacja, sorpcja na węglu aktywnym itp.

**Chemical treatment of waste water** consists in precipitating certain soluble compounds, or their neutralization through chemical methods, such as coagulation, sorption on active carbon, etc.

**Biologiczne oczyszczanie ścieków** następuje w procesie mineralizacji przez drobnoustroje w środowisku wodnym w sposób naturalny (np. poprzez rolnicze wykorzystanie ścieków, zraszanie pól, stawy rybne) lub w urządzeniach sztucznych (złoża biologiczne, osad czynny) i polega na usuwaniu ze ścieków zanieczyszczeń organicznych oraz związków biogennych i refrakcyjnych.

**Podwyższone usuwanie biogenów w ściekach** następuje w oczyszczalniach ścieków o wysokoefektywnych technologiach oczyszczania (głównie biologicznych, a także chemicznych) umożliwiającą zwiększoną redukcję azotu i fosforu.

**Dane o ludności korzystającej z oczyszczalni ścieków** podano na podstawie badań Głównego Urzędu Statystycznego w oparciu o szacunek liczby ludności korzystającej z oczyszczalni oczyszczających ścieki z miast i wsi. W przypadku, gdy miasto obsługiwane jest przez kilka oczyszczalni o różnym sposobie oczyszczania, o zakwalifikowaniu miasta do obsługiwanego przez poszczególne rodzaje oczyszczalni ścieków decyduje przewaga ilości ścieków oczyszczanych przez dany rodzaj oczyszczalni.

**3. Informacje o źródłach i wielkości emisji przemysłowych zanieczyszczeń powietrza oraz o stanie wyposażenia i efektach eksploatacji urządzeń do redukcji tych zanieczyszczeń** dotyczą jednostek organizacyjnych ustalonych przez Ministra Ochrony Środowiska i Zasobów Naturalnych na podstawie określonej wysokości opłat wniesionych w 1986 r. za roczną emisję substancji zanieczyszczających powietrze według stawek określonych w rozporządzeniu Rady Ministrów z dnia 13 I 1986 r. w sprawie opłat za gospodarce korzystanie ze środowiska i wprowadzanie w nim zmian (Dz. U. Nr 7, poz. 40 z późniejszymi zmianami).

Dane o **emisji pyłów** dotyczą: pyłów ze spalania paliw, cementowo-wapienniczych i materiałów ogniotrwałych, krzemowych, nawozów sztucznych, węglowo-grafitowych, sadzy oraz innych rodzajów zanieczyszczeń pyłowych.

Dane o **emisji gazów** dotyczą: dwutlenku siarki, tlenku węgla, tlenków azotu, węglowodorów oraz innych rodzajów zanieczyszczeń gazowych (bez dwutlenku węgla).

Dane o emisji pyłów i gazów obejmują emisję zorganizowaną oraz niezorganizowaną (wykazaną przez większość jednostek sprawozdawczych) w zasadzie określoną tylko z procesów technologicznych.

**Wielkość emisji z poszczególnych źródeł i poszczególnych rodzajów zanieczyszczeń** ustalona została albo na drodze pomiarów, albo na podstawie obliczeń z bilansu surowcowo-paliwowego w oparciu o wskaźniki emisji zanieczyszczeń dla charakterystycznych procesów technologicznych.

*Biological treatment of waste water occurs through mineralisation processes caused by microorganisms in the natural water environment (e.g. through agricultural use of waste water, field irrigation, fish ponds) or in artificial facilities (biofilters, activated sludge) and consists in the removal of organic pollutants or biogenous and refractive compounds from sewage.*

*Increased biogen removal from sewage occurs in treatment plants with highly efficient treatment technologies (mostly biological, and also chemical) allowing for an increased reduction in nitrogen and phosphorus content.*

*Data concerning the population using waste treatment plants is given on the basis of surveys of the Central Statistical Office based on estimates of the number of the population using waste water treatment plants treating urban and rural waste. When an urban area is served by several treatment plants with various methods of treatment, the predominate amount of waste treated by a given treatment plant determines the classification of the urban area in the appropriate type of waste treatment plant.*

*3. Information regarding the sources and amounts of industrial atmospheric pollutant emissions as well as the equipment reducing such pollutants and the effects of its utilisation concerns organizational entities established by the Minister of the Ministry of Environmental Protection and Natural Resources on the basis of the defined amount of fees borne in 1986 for the annual emission of substances polluting the air, according to rates defined in the decree of the Council of Ministers, dated 13 I 1986, regarding payments for economic use of the environment and modifications to it (Journal of Laws No. 7, item 40 with later amendments).*

*Data regarding particulate emissions concern: particulates from the combustion of fuels, particulates from cement and lime, fire-resistant materials, silicates, artificial fertilisers, carbon and graphite, soot, as well as other types of particulates.*

*Data regarding gas emissions concern: sulphur dioxide, carbon monoxide, nitrogen oxides, hydrocarbons, as well as other types of gaseous pollutants (excluding carbon dioxide).*

*Data regarding particulate and gas emissions include organized and disorganized emissions (emitted by most of the surveyed entities) estimated solely on the basis of technological processes.*

*The emission volumes of different pollutant types from various sources were estimated through measurements or on the basis of calculations of the raw material and fuel balance, based on pollutant emission indicators for the characteristic technological processes.*

4. Informacje o **odpadach** opracowane zostały na podstawie katalogu odpadów (wprowadzonego w życie 1 I 2002 r.), opartego o Listę Odpadów wprowadzoną do prawodawstwa Unii Europejskiej z dniem 1 I 2002 r.

Informacje o **ilości i rodzajach odpadów** dotyczą zakładów, które wytworzyły w ciągu roku powyżej 1 tys. t odpadów lub nagromadziły 1 mln t i więcej odpadów (z wyłączeniem odpadów komunalnych).

**Odpady** oznaczają każdą substancję lub przedmiot należący do jednej z kategorii określonych w załączniku nr 1 do Ustawy z dnia 27 IV 2001 r. o odpadach (Dz. U. Nr 62, poz. 628), których posiadacz pozbywa się, zamierza pozbyć się lub do ich pozbycia się jest obowiązany.

Przez **odzysk odpadów** rozumie się wszelkie działania, niestwarzające zagrożenia dla życia, zdrowia ludzi lub dla środowiska, polegające na wykorzystaniu odpadów w całości lub w części, lub prowadzące do odzyskania z odpadów substancji, materiałów lub energii i ich wykorzystania.

**Unieszkodliwianie odpadów** polega na poddaniu ich procesom przekształcania biologicznego, fizycznego lub chemicznego w celu doprowadzenia ich do stanu, który nie stwarza zagrożeń dla życia lub zdrowia ludzi lub dla środowiska. Unieszkodliwianiem odpadów jest także składowanie odpadów.

**Magazynowanie odpadów** to czasowe przetrzymywanie lub gromadzenie odpadów przed ich transportem, odzyskiem lub nieszkodliwianiem.

Dane o **odpadach dotychczas składowanych (nagromadzonych)** dotyczą ilości odpadów zdeponowanych na terenach własnych zakładów w wyniku składowania w roku sprawozdawczym i w latach poprzednich.

5. **Parki krajobrazowe** są przestrzennie wydzielonymi obszarami o ściśle określonych granicach, poddany ochronie ze względu na nieprzeciętne właściwości naturalne środowiska przyrodniczego oraz wysokie walory estetyczne i turystyczne krajobrazu. Na terenie parku obowiązuje zakaz lokalizacji inwestycji, które powodują degradację środowiska.

6. **Rezerwat przyrody** jest obszarem, na którym zachowane są w stanie naturalnym lub mało zmienionym ekosystemy, określone gatunki roślin i zwierząt, elementy przyrody nieożywionej mające istotną wartość ze względów naukowych, przyrodniczych, kulturowych lub krajobrazowych.

7. **Obszar chronionego krajobrazu** jest przestrzenią wydzieloną jednostką o ściśle określonych granicach, poddaną ochronie ze względu na mało zmienione środowisko przyrodnicze, zachowujące zdolności równowagi biologicznej. Na obszarach chronionego krajobrazu zabronione jest fizyczne i chemiczne zanieczyszczanie środowiska.

8. **Pomniki przyrody** są to pojedyncze twory przyrody lub ich skupiska chronione ze względu na szczególne wartości naukowe, kulturowe, historyczno-pamiętkowe oraz swoiste cechy krajobrazu.

4. *Information regarding waste was compiled on the basis of a catalogue of waste (introduced 1 I 2002), based on List of Waste introduced into legislation of the European Union 1 I 2002.*

*Information regarding the quantity and types of waste concerns plants which generated over 1 thous. t of waste in the course of the year or accumulated 1 mln t of waste and more (excluding municipal waste).*

*Waste shall mean any substance or object in one of the categories listed in Annex I to the Act on Waste of 27 IV 2001 (Journal of Laws No. 62, item 628), which the holder thereof discards or intends or is required to discard.*

*Recovery of waste shall mean any operations which do not endanger human life and health or the environment, consisting in the use of waste in whole or in part, or leading to extraction and use of substances, materials or energy.*

*Treatment waste shall mean the submission of waste to the processes of biological, physical or chemical treatment as a result of which the nature of waste does not pose risks to human life and health or the environment. Storing waste is also a method of rendering waste harmless.*

*Waste storage shall mean temporary waste storage or collection prior to its transport, recovery or disposal.*

*Data regarding stored up to now (accumulated) waste concern the quantity of waste deposited on the grounds of the plants generating it as a result depositing it during the reporting and previous years.*

5. *Scenic parks are areas with strictly defined boundaries, subject to protection due to the outstanding properties of their natural environment as well as the high aesthetic and tourist value of the landscape. Investment activities which result in a degradation of the natural environment are prohibited in these parks.*

6. *A nature reserve is an area in which defined species of flora and fauna and elements of inanimate nature, having a significant scientific, natural, cultural or scenic value, are maintained in their natural or insignificantly altered ecosystems.*

7. *Areas of protected landscape are areas with strictly defined boundaries, subject to protection due to the relatively unchanged natural environment and capable of maintaining a biological balance. Physical and chemical pollution of the natural environment is prohibited in these areas.*

8. *Nature monuments are individual natural objects, or their clusters, protected due to their scientific, cultural, historic and commemorative values as well as to their unique landscape characteristics.*

**9. Dane o wydatkach inwestycyjnych i efektach rzeczowych inwestycji ochrony środowiska i gospodarki wodnej** prezentuje się zgodnie z Polską Klasyfikacją Statystyczną Dotyczącą Działalności i Urządzeń Związanych z Ochroną Środowiska, wprowadzoną rozporządzeniem Rady Ministrów z dnia 2 III 1999 r. (Dz. U. Nr 25, poz. 218). Klasyfikacja ta opracowana została na podstawie Międzynarodowej Standardowej Statystycznej Klasyfikacji EKG/ONZ Dotyczącej Działalności i Urządzeń Związanych z Ochroną Środowiska i Europejskiego Systemu Zbierania Informacji Ekonomicznych Dotyczących Ochrony Środowiska (SERRIE) wdrażanego przez Unię Europejską.

**10. Fundusze ekologiczne** są to fundusze tworzone z opłat za korzystanie ze środowiska i wprowadzanie w nim zmian, tj. kwot pieniężnych pobieranych za emisję zanieczyszczeń do powietrza, składowanie odpadów, usuwanie drzew lub krzewów oraz za pobór i korzystanie z wód i wprowadzanie ścieków do wód lub ziemi, opłat za wyłączenie gruntów rolnych na cele nierolnicze oraz z kar za przekroczenie ustalonych warunków korzystania ze środowiska, a także innych kwot ustalonych przez terenowe organy administracji rządowej oraz samorządowej. Środki funduszy przeznaczone są na finansowanie w całości lub w części działalności związanej z ochroną środowiska i gospodarką wodną.

**11. Podziału wydatków inwestycyjnych** według podregionów i powiatów dokonano na podstawie faktycznej lokalizacji inwestycji.

## Radni gmin i powiatów

**1.** Kadencja rad gmin, rad miejskich na prawach powiatu i rad powiatów trwa 4 lata, licząc od dnia wyborów.

**2.** Charakterystykę radnych w jednostkach samorządu terytorialnego oparto o wyniki sprawozdawczości za rok 2003, aktualizującej dane o radnych zawarte w obwieszczeniach terytorialnych komisji wyborczych z wyborów samorządowych w dniu 27 X 2002 r.

## Bezpieczeństwo publiczne

**1. Przestępstwo stwierdzone** jest to zdarzenie, co do którego w zakończonym postępowaniu przygotowawczym potwierdzono, że jest przestępstwem. Przestępstwo jest to zbrodnia lub występki ścigany z oskarżenia publicznego lub z oskarżenia prywatnego objęty oskarżeniem prokuratora, a nadto każdy występki skarbowy, których charakter jako przestępstwa został potwierdzony w wyniku postępowania przygotowawczego.

Informacje o przestępstwach stwierdzonych i wskaźnikach wykrywalności sprawców przestępstw opracowano na podstawie statystyki policyjnej, uzupełnianej informacjami o śledztwach własnych prowadzonych w prokuraturach i o postępowaniach wobec nieletnich w sądach rodzinnych.

**9. Data regarding investment expenditures and tangible effects of investments in environmental protection and water management** are presented in accordance with the Polish Statistical Classification of Environmental Protection and Facilities, introduced on the basis of the Regulation of the Council of Ministers, dated 2 III 1999 (Journal of Laws No. 25, item 218). This classification was compiled on the basis of the ECE/UN Single European Standard Statistical Classification of Environmental Protection Activities and Facilities as well as the European System for the Collection of Economic Information on the Environment (SERRIE), implemented by the European Union.

**10. Ecological funds** are funds created from income originating from fees for the use of the natural environment and for introducing changes to it, i.e.: payments collected for emission of air pollutants, storing waste, the removal of trees and bushes as well as for the withdrawal and use of water and discharging sewage into water or into the ground, payments for designating agricultural land for non-agricultural purposes, fines for violating the requirements of environmental protection as well as other payments established by regional divisions of the state and local self-government administration. These funds are used to finance, in part or in full, activity connected with environmental protection and water management.

**11. The division of investment expenditures by subregions and powiats** is made on the basis of the actual location of the investment.

## Councillors of gminas and powiat

**1.** Term of gmina councils, city councils in cities with powiat status and powiat councils lasts 4 years, counting from the day of election.

**2.** The characteristic of councillors in local self-government entities is based on reporting results for 2002, updating information concerning councillors included in announcements of local election commissions from the 27 X 2002 elections.

## Public safety

**1. An ascertained crime** is an event, which after the completion of preparatory proceedings was confirmed as a crime. Crime is a felony or misdemeanour prosecuted upon by public accusation or private accusation by a public prosecutor, moreover every revenue related misdemeanour the character of which was confirmed as a crime as a result of preparatory proceedings.

Information regarding ascertained crimes and rates of detectability of delinquents in ascertained crimes has been prepared on the basis of police statistics, supplemented with information on investigations conducted by the public prosecutor's offices and family on juvenile proceeding in courts.



**2. Wskaźnik wykrywalności sprawców przestępstw** jest to stosunek liczby przestępstw wykrytych w danym roku (łącznie z wykrytymi po podjęciu z umorzenia) do liczby przestępstw stwierdzonych w danym roku, powiększonej o liczbę przestępstw stwierdzonych w podjętych postępowaniach, a umorzonych w latach poprzednich z powodu niewykrycia sprawców.

3. Dane o przestępstwach stwierdzonych ze względu na niedostępność informacji według gmin, zestawiono według zasięgu działania komend rejonowych policji (rejonów).

### Powierzchnia i ludność

1. Dane opracowano na podstawie:

- 1) bilansów stanu i struktury ludności **faktycznie zamieszkałej** na terenie gminy. Bilanse ludności sporządzane są dla okresów międzyspisowych w oparciu o wyniki ostatniego spisu powszechnego, przy uwzględnieniu:
  - a) zmian w danym okresie spowodowanych ruchem naturalnym (urodzenia, zgony) i migracjami ludności (zameldowania i wymeldowania na pobyt stały z innych gmin i z zagranicy), a także przesunięciami adresowymi ludności z tytułu zmian administracyjnych,
  - b) różnicy między liczbą osób zameldowanych na pobyt czasowy ponad 2 miesiące na terenie gminy a liczbą osób czasowo nieobecnych uzyskiwanej z cyklicznie przeprowadzanych badań, która stanowi jednocześnie różnicę między liczbą osób zameldowanych na pobyt stały w gminie a liczbą osób faktycznie mieszkających na terenie gminy;
- 2) rejestrów Ministerstwa Spraw Wewnętrznych i Administracji - o migracjach wewnętrznych i zagranicznych na pobyt stały;
- 3) sprawozdawczości urzędów stanu cywilnego – o zarejestrowanych małżeństwach, urodzeniach i zgonach;
- 4) sprawozdawczości sądów okręgowych – o prawnomocnie orzeczonych rozwodach.

U w a g a. Począwszy od danych za 2000 r. bilans stanu i struktury ludności oraz wszystkie współczynniki demograficzne są opracowywane przy uwzględnieniu wyników Narodowego Spisu Powszechnego Ludności i Mieszkań 2002. Dane dla lat 2000 i 2001 publikowane wcześniej z tego zakresu były zbilansowane przy przyjęciu za bazę wyjściową wyników NSP 1988 – obecnie zostały zweryfikowane.

**2. The rate of detectability of delinquents** is the relation of the number of detected crimes, in a given year (including those detected after resumption) following discontinuance to the total number of crimes ascertained in a given year, plus the number of crimes recorded in commenced proceeding and discontinued in previous years due to undetected delinquents.

3. Data regarding ascertained crimes because of lack of information by gminas are presented by activity of police headquarters.

### Area and population

1. Data were compiled on the basis of:

- 1) the balances of the size and structure of the population (**actually living** in a gmina). Population balances are compiled for periods between censuses on the basis of the last census, taking into account:
  - a) changes in a given period connected with vital statistics (births, deaths) and migration of the population (registering and canceling registration for permanent residence from other gminas and from abroad) as well as address changes of the population due to changes in the administrative division,
  - b) difference between the number of people registered for temporary stay for a period of more than 2 months in a gmina and the number of people temporary absent there being gathered on the basis of surveys conducted periodically, which simultaneously makes the difference between the number of people registered for permanent residence in a gmina and the number of people actually living in the gmina;
- 2) the registers of the Ministry of the Interior and Administration on internal and international migration of population for permanent residence;
- 3) documentation of Civil Status Offices regarding registered marriages, births and deaths;
- 4) documentation of regional courts - regarding legally valid decisions in actions for divorce.

*N o t e.* Since 2000 the data regarding the population and its structure as well as demographic indices are compiled on the basis of the Population and Housing Census 2002. The data for 2000 and 2001 regarding this subject, previously published – had been compiled on basis of Population Census 1988, have been recently verified.

2. Przez ludność w wieku produkcyjnym rozumie się ludność w wieku zdolności do pracy. Dla mężczyzn przyjęto wiek 18-64 lata, dla kobiet - 18-59 lat. Wśród ludności w wieku produkcyjnym wyróżnia się ludność w wieku **mobilnym**, tj. w wieku 18-44 lata i **niemobilnym**, tj. mężczyźni - 45-64 lata, kobiety - 45-59 lat. Przez ludność w wieku **nieprodukcyjnym** rozumie się ludność w wieku **przedprodukcyjnym**, tj. do 17 lat oraz w wieku **poprodukcyjnym**, tj. mężczyźni - 65 lat i więcej, kobiety - 60 lat i więcej.

3. Dane o  **ruchu naturalnym ludności** w podziale terytorialnym opracowano: małżeństwa - według miejsca zameldowania męża przed ślubem, a jeśli mąż mieszkał na stałe za granicą - według miejsca zameldowania żony w Polsce przed zawarciem związku małżeńskiego; rozwody - według miejsca zamieszkania osoby wnoszącej powództwo; urodzenia - według miejsca zameldowania na pobyt stały matki noworodka; zgony - według miejsca zameldowania na pobyt stały osoby zmarłej.

**Przyrost naturalny ludności** stanowi różnicę między liczbą urodzeń żywych i zgonów w danym okresie.

4. Przez **niemowlęta** rozumie się dzieci w wieku poniżej 1 roku.

Dane o urodzeniach i zgonach (w tym zgonach niemowląt) prezentowane są zgodnie z kryteriami definicji urodzenia i zgonu noworodka rekomendowanej przez Światową Organizację Zdrowia.

5. **Przeciętne dalsze trwanie życia** wyraża średnią liczbę lat, jaką ma jeszcze do przeżycia osoba w wieku  $x$  lat, przy założeniu stałego poziomu umieralności z okresu, dla którego opracowano tablice trwania życia.

6. Dane o **migracjach** ludności opracowano na podstawie informacji o zameldowaniach na pobyt stały. Informacje te nie uwzględniają zmian adresu w obrębie tej samej gminy (miasta), z wyjątkiem gmin miejsko-wiejskich, dla których został zachowany podział na tereny miejskie i wiejskie.

Napływ ludności obejmuje zameldowania na pobyt stały, odpływ - wymeldowania ze stałego miejsca zamieszkania.

## Rynek pracy. Wynagrodzenia. Świadczenia z ubezpieczeń społecznych

### Rynek pracy

1. Dane o **pracujących** dotyczą osób wykonujących pracę przynoszącą im zarobek lub dochód. Nie ujęto pracujących w jednostkach budżetowych resortów spraw wewnętrznych i obrony narodowej oraz duchowieństwa wszystkich wyznań, fundacji, stowarzyszeń i innych organizacji.

Do pracujących według faktycznego miejsca pracy zalicza się:

- 1) osoby zatrudnione na podstawie stosunku pracy (umowa o pracę, powołanie, mianowanie lub wybór);
- 2) pracodawców i pracujących na własny rachunek, a mianowicie:

2. *The working age population refers to males aged 18-64, and females aged 18-59. In this category the age groups of **mobility** (i.e. 18-44) and **non-mobility** (i.e. 45-64 for males and 45-59 for females) are distinguished. The **nonworking age population** is defined as the **preworking age population**, i.e., up to the age of 17 and the **post-working age population**, i.e., 65 and more for males and 60 and more for females.*

3. *Data regarding the **vital statistics** according to territorial division were compiled as follows: marriages - by the husband's place of permanent residence before contracting of a marriage or by the wife's place of residence in Poland if her husband stayed permanently abroad before contracting of a marriage; divorces - according to the plaintiff's place of residence; births - according to the mother's place of permanent residence; deaths - according to the place of permanent residence of the deceased.*

***Natural increase of the population** accounts for the difference between the number of live births and deaths in a given period.*

4. ***Infant** is a child under the age of 1.*

*Data by births and deaths (including infant deaths) are presented according to criteria of the definition of infant births and deaths recommended by the World Health Organization (WHO).*

5. ***Life expectancy** is expressed by the average number of years that a person at the exact age  $x$  still has to live on, assuming a fixed mortality level from the period for which life expectancy tables were compiled.*

6. *Data regarding **migration** of the population were compiled on the basis of information regarding the registration for permanent residence. This information does not include changes of address within the same gmina (town), with the exception of urban-rural gminas for which the division into urban and rural areas has been kept.*

*The inflow of the population includes registration of arrival for permanent residence, outflow - registration of departure from permanent residence.*

## Labour market. Wages and salaries. Social security benefits

### Labour market

1. *Data regarding **employment** concern persons performing work providing earnings or income. Data do not include persons employed in budgetary entities of the Ministry of the Interior and the Ministry of the National Defence as well as clergy, foundations, associations and other organizations.*

*Employed persons by actually workplace are:*

- 1) *employees hired on the basis of employment contracts (labour contact, call-up, appointment or election);*
- 2) *employers and own-account workers, i.e.:*

- a) właścicieli, współwłaścicieli i dzierżawców gospodarstw indywidualnych w rolnictwie (łącznie z pomagającymi członkami ich rodzin), tj. pracujących w gospodarstwach indywidualnych (o powierzchni użytków rolnych do 1 ha i powyżej 1 ha) oraz indywidualnych właścicieli zwierząt gospodarskich nieposiadających użytków rolnych; patrz ust. 4 na str. 19,
- b) właścicieli i współwłaścicieli (łącznie z pomagającymi członkami ich rodzin; z wyłączeniem wspólników spółek, którzy nie pracują w spółce), podmiotów prowadzących działalność gospodarczą poza gospodarstwami indywidualnymi w rolnictwie,
- c) inne osoby pracujące na własny rachunek, np. osoby wykonujące wolne zawody;
- 3) osoby wykonujące pracę nakładczą;
- 4) agentów (łącznie z pomagającymi członkami ich rodzin oraz osobami zatrudnionymi przez agentów);
- 5) członków spółdzielni produkcji rolniczej (rolniczych spółdzielni produkcyjnych, innych spółdzielni zajmujących się produkcją rolną i spółdzielni kółek rolniczych).

**2. Pełnozatrudnieni** są to osoby zatrudnione w pełnym wymiarze czasu pracy obowiązującym w danym zakładzie pracy lub na danym stanowisku pracy, w tym również osoby, które zgodnie z obowiązującymi przepisami pracują w skróconym czasie pracy, np. z tytułu warunków szkodliwych dla zdrowia lub przedłużonym czasie pracy, np. dozorczy mienia.

**Niepełnozatrudnieni** są to osoby, które zgodnie z umową o pracę pracują stale w niepełnym wymiarze czasu pracy. Niepełnozatrudnieni w głównym miejscu pracy są to osoby, które oświadczyły w zakładzie pracy, że dany zakład jest ich głównym miejscem pracy.

Dane dotyczące **pracujących według stanu** podano bez przeliczenia niepełnozatrudnionych na pełnozatrudnionych, przy przyjęciu zasady jednorazowego ujmowania tych osób **w głównym miejscu pracy**.

**3. Dane dotyczące przeciętnego zatrudnienia** ujmują wyłącznie zatrudnionych na podstawie stosunku pracy. Informacje dotyczą pracowników pełnozatrudnionych oraz niepełnozatrudnionych w przeliczeniu na pełnozatrudnionych.

**4. Dane dotyczące pracujących w gospodarstwach indywidualnych w rolnictwie** według stanu podano w dwóch ujęciach, tj.:

- 1) wyszacowano przy wykorzystaniu Powszechnego Spisu Rolnego przeprowadzonego w czerwcu 1996 r. (wariant A lub licznik),
- 2) podano na podstawie wyników Narodowego Spisu Powszechnego Ludności i Mieszkań przeprowadzonego w 2002 r. – według stanu w dniu 20 V (wariant B lub mianownik).

Dane o pracujących w gospodarstwach indywidualnych w rolnictwie w 2002 r. opracowane na podstawie Narodowego Spisu Powszechnego Ludności i Mieszkań 2002 różnią się od danych opracowanych na podstawie Powszechnego Spisu Rolnego 1996 r., gdyż w spisie 2002:

- 1) znacznie mniejsza liczba osób zadeklarowała

a) owners, co-owners and leaseholders of private farms in agriculture (including contributing family workers), i.e., working on private farms (with area up to 1 ha and more than 1 ha of agricultural land) as well as individual owners of livestock who do not possess agricultural land; see item 4 on page 19,

b) owners and co-owners (including contributing family workers; excluding partners in companies who do not work in them), units conducting economic activity excluding private farms in agriculture,

c) other self-employed persons, e.g. self-employed professionals;

3) persons engaged in outwork;

4) agent (including contributing family workers and persons employed by agents);

5) members of agricultural production co-operatives, (agricultural producers' co-operatives, other co-operatives engaged in agricultural production and agricultural farms' co-operatives).

**2. Full-time paid employees** are persons employed on a full-time basis, as defined by a given day company or for a given position, as well as persons who, in accordance with regulations, work a shortened work-time period, e.g. due to hazardous conditions, or a longer work-time period, e.g. property caretaker.

**Part-time paid employees** are persons who, in accordance with labour contracts, regularly work on a part-time basis. The main workplace of part-time employees is established by a declaration defining which workplace is the main workplace.

Data concerning **employment on a given day** are presented without converting part-time paid employees into full-time paid employees, each person being listed once according to the **main job**.

**3. Data concerning average paid employment** include exclusively employees hired on the basis of an employment contract. Information concerns full- and part-time paid employees in terms of full-time paid employees.

**4. Data concerning persons employed on private farms in agriculture** on a given day were given in two formulations, i.e.:

- 1) estimated with the use of Agricultural Census conducted in June 1996 (A variant or numerator),
- 2) were given on the basis of the results of the Population and Housing Census, conducted in 2002 – as of 20 V (B variant or denominator).

Data on persons employed on private farms in agriculture in 2002, compiled on the basis of the 2002 Population and Housing Census, differ from the data compiled on the basis of the 1996 Agricultural Census because in 2002 census:

- 1) significantly fewer people declared to work on

pracę w swoim gospodarstwie rolnym;

- 2) do pracujących w gospodarstwach indywidualnych w rolnictwie nie zaliczono osób pracujących:
  - a) w gospodarstwach (o powierzchni użytków rolnych powyżej 1 ha) produkujących **wyłącznie** na własne potrzeby,
  - b) w gospodarstwach o powierzchni użytków rolnych do 1 ha (łącznie z indywidualnymi właścicielami zwierząt gospodarskich nieposiadających użytków rolnych) produkujących **wyłącznie** lub **głównie** na własne potrzeby.

**5. Dane o bezrobotnych zarejestrowanych** obejmują osoby, które zgodnie z ustawą z dnia 14 XII 1994 r. o zatrudnieniu i przeciwdziałaniu bezrobociu (jednolity tekst Dz. U. z 2001 r. Nr 6, poz. 56, z późniejszymi zmianami) określone są jako bezrobotne.

Pod pojęciem bezrobotnego należy rozumieć osobę niezatrudnioną i niewykonującą innej pracy zarobkowej, zdolną i gotową do podjęcia zatrudnienia w pełnym wymiarze czasu pracy, nieuczącą się w szkole w systemie dziennym, zarejestrowaną we właściwym dla miejsca zameldowania (stałego lub czasowego) powiatowym urzędzie pracy, jeżeli:

- 1) ukończyła 18 lat (z wyjątkiem młodocianych absolwentów);
- 2) kobieta nie ukończyła 60 lat, a mężczyzna - 65 lat;
- 3) nie nabyła prawa do emerytury lub renty z tytułu niezdolności do pracy, nie pobiera: zasiłku przedemerytalnego, świadczenia przedemerytalnego, świadczenia rehabilitacyjnego, zasiłku chorobowego, macierzyńskiego lub wychowawczego;
- 4) nie jest właścicielem lub posiadaczem (samoistnym lub zależnym) nieruchomości rolnej o powierzchni użytków rolnych powyżej 2 ha przeliczeniowych;
- 5) nie podlega ubezpieczeniu emerytalno-rentowemu z tytułu stałej pracy jako współmałżonek lub domownik w gospodarstwie rolnym o powierzchni użytków rolnych przekraczającej 2 ha przeliczeniowe;
- 6) nie podjęła pozarolniczej działalności lub nie podlega – na podstawie odrębnych przepisów – obowiązkowi ubezpieczenia społecznego lub zaopatrzenia emerytalnego;
- 7) jest osobą niepełnosprawną, której stan zdrowia pozwala na podjęcie zatrudnienia co najmniej w połowie wymiaru czasu pracy obowiązującego w danym zawodzie lub służbie;
- 8) nie jest tymczasowo aresztowana lub nie odbywa kary pozbawienia wolności;
- 9) nie uzyskuje miesięcznego dochodu w wysokości przekraczającej połowę najniższego wynagrodzenia z innego tytułu niż zatrudnienie lub inna praca zarobkowa;
- 10) nie pobiera, na podstawie przepisów o pomocy społecznej, zasiłku stałego, stałego wyrównawczego, gwarantowanego zasiłku okresowego lub renty socjalnej.

Od 1997 r. za bezrobotnego nie uważa się osoby odbywającej szkolenie oraz staż u pracodawcy.

Za **długotrwale bezrobotne** uważa się osoby

*their farms;*

- 2) *the following employed persons were not included in the employed on private farms:*

*a) on farms (with the area more than 1 ha of agricultural land) producing **only** for their own needs.*

*b) on farms with the area to 1 ha of agricultural land (including individual owners of livestock who do not possess agricultural land) producing **only** or **mainly** for their own needs.*

**5. Data regarding registered unemployed persons** include persons who, in accordance with the Law on Employment and Combating Unemployment, dated 14 XII 1994 (uniform text Journal of Laws 2001 No. 6, item 56, with later amendments) are classified as unemployed.

An unemployed person means a person having no employment and not attending any full-time school, capable of work and ready to accept full-time employment and registered in a powiat labour office, appropriate for its permanent or temporary place of residence, if the person:

- 1) is aged 18 or more (excluding juvenile school-leavers);
- 2) is aged less than 60 (for females) or less than 65 (for males);
- 3) did not acquire the right to retirement pay or pension resulting from an inability to work, does not receive: a pre-retirement benefit, a pre-retirement allowance, a rehabilitation benefit, a sick, maternity or child-care benefit;
- 4) is not the owner or holder (sole or dependent) of agricultural real estate with an area of agricultural land exceeding 2 convertible ha;
- 5) is not subject to retirement and pension insurance from full-time work due to being a spouse or a member of an agricultural household with an area of agricultural land exceeding 2 convertible ha;
- 6) did not undertake non-agricultural activity or is not subject, on the basis of separate regulations, to compulsory social security or a retirement provision;
- 7) is disabled but is able to work at least half the full work-time required within a given occupation or service;
- 8) is not temporarily under arrest or not serving a prison sentence;
- 9) is not gaining a monthly income exceeding a half of the lowest wages and salaries from sources other than employment or income-generating work;
- 10) is not receiving, on the basis of social welfare regulations, a permanent benefit, a permanent compensatory benefit, a guaranteed temporary benefit or a disability welfare pension.

Since 1997, a person undergoing training as well as an internship with the employer is not considered unemployed.

**Long-term unemployed persons** are persons

pozostające bez pracy dłużej niż 1 rok.

**6. Stopę bezrobocia rejestrowanego** obliczono jako stosunek liczby bezrobotnych zarejestrowanych do liczby cywilnej ludności aktywnej zawodowo, tj. bez osób odbywających czynną służbę wojskową oraz pracowników jednostek budżetowych prowadzących działalność w zakresie obrony narodowej i bezpieczeństwa publicznego.

Stopę bezrobocia podaje się z uwzględnieniem pracujących w gospodarstwach indywidualnych w rolnictwie wyszacowanych na podstawie wyników Powszechnego Spisu Rolnego 1996 – wariant A oraz Narodowego Spisu Powszechnego Ludności i Mieszkań 2002 – wariant B; patrz ust. 4 na str. 19.

**7. Za absolwenta** zarejestrowanego w powiatowym urzędzie pracy jako bezrobotnego uważa się osobę w okresie do upływu 12 miesięcy od dnia ukończenia: szkoły ponadpodstawowej (zasadniczej zawodowej, średniej, policealnej, wyższej), szkoły specjalnej, kursów przygotowania zawodowego w ramach Ochotniczych Hufców Pracy trwających co najmniej 12 miesięcy, dziennych kursów zawodowych trwających co najmniej 24 miesiące oraz osobę niepełnosprawną - od dnia uzyskania uprawnień do wykonywania zawodu.

**8. Informacje o zatrudnionych w warunkach zagrożenia** czynnikami szkodliwymi dla zdrowia opracowano na podstawie sprawozdawczości; dane:

- 1) obejmują zatrudnionych w podmiotach zaliczanych do sekcji: rolnictwo, łowiectwo i leśnictwo (bez gospodarstw indywidualnych w rolnictwie oraz gospodarki łowieckiej), rybołówstwo i rybactwo (bez rybołówstwa w wodach morskich), górnictwo i kopalnictwo, przetwórstwo przemysłowe, wytwarzanie i zaopatrywanie w energię elektryczną, gaz, wodę, budownictwo, handel i naprawy, transport, gospodarka magazynowa i łączność, obsługa nieruchomości i firm; nauka (w zakresie informatyki i działalności pokrewnej oraz prowadzenia prac badawczo-rozwojowych w dziedzinie nauk przyrodniczych i technicznych), edukacja (w zakresie szkolnictwa wyższego), ochrona zdrowia i opieka społeczna (bez opieki wychowawczej i społecznej), pozostała działalność usługowa komunalna, społeczna i indywidualna (w zakresie odprowadzania ścieków, wywozu odpadów, usług sanitarnych i pokrewnych);
- 2) dotyczą osób narażonych na działanie czynników związanych: ze środowiskiem pracy (substancje chemiczne, przemysłowe pyły zwłókniające, hałas, wibracja, gorący lub zimny mikroklimat itp.), z uciążliwością pracy (wymuszona pozycja ciała, nadmierne obciążenie fizyczne itp.) oraz z czynnikami mechanicznymi związanymi z maszynami szczególnie niebezpiecznymi.

*unemployed for longer than 1 year.*

**6. The registered unemployment rate** is calculated as the relation of the number of registered unemployed persons to the economically active civilian population, i.e., excluding persons in active military service as well as employees of budgetary entities conducting activity within the scope of national defence and public safety.

The unemployment rate is given considering persons employed on private farms in agriculture estimated on the basis of the results of the Agricultural Census 1996 – A variant as well as the results of the Population and Housing Census 2002 – B variant; see item 4 on page 19.

**7. A school-leaver** registered in a powiat labour office as unemployed is a person who has, within the last 12 months graduated from: any school above the primary level (basic vocational, secondary, post-secondary, higher education institution), a special school, has completed a minimum of 12 months of vocational training courses within the framework of Voluntary Labour Corps or has completed a minimum of 24 months of daily vocational training courses as well as disabled persons - from the day of acquiring qualifications to work in a given occupation.

**8. Information regarding persons working in hazardous conditions** i.e. with substances hazardous to health is compiled on the basis of reports. Data concern persons:

- 1) employed by entities included in the sections: agriculture, hunting and forestry (excluding private farms in agriculture and hunting), fishing (excluding sea-fishing), mining and quarrying, manufacturing, electricity, gas and water supply, construction, trade and repair, transport, storage and communication, real estate, renting and business activities (in regard to computer and related activities and research and experimental development on natural sciences and engineering), education (in regard to higher education), health and social work (excluding social work activities), other community, social and personal service activities (in the scope of sewage and refuse disposal, sanitation and similar activities);
- 2) exposed to factors connected with the work environment (chemical substances, fibrosis-inducing industrial dusts, noise, vibrations, hot or cold micro-climates, etc.), strenuous work conditions (forced body positioning, excessive physical exertion, etc.) as well as mechanical factors connected with particularly dangerous machinery.

## Wynagrodzenia

**9. Przeciętne miesięczne wynagrodzenia (nominalne)** przypadające na 1 zatrudnionego obliczono przyjmując:

- wynagrodzenia osobowe, bez wynagrodzeń osób wykonujących pracę nakładczą oraz uczniów, a także osób zatrudnionych za granicą,
- wypłaty z tytułu udziału w zysku i w nadwyżce bilansowej w spółdzielniach,
- dodatkowe wynagrodzenia roczne dla pracowników jednostek sfery budżetowej,
- honoraria wypłacone niektórym grupom pracowników za prace wynikające z umowy o pracę, np. dziennikarzom, realizatorom filmów, programów radiowych i telewizyjnych.

**10.** Dane o przeciętnych miesięcznych wynagrodzeniach brutto przypadających na 1 zatrudnionego obejmują zaliczki na poczet podatku dochodowego od osób fizycznych (wprowadzonego od 1 I 1992 r.) oraz obowiązkowe składki na ubezpieczenia społeczne (emerytalne, rentowe i chorobowe) płacone przez ubezpieczonego pracownika, wprowadzone z dniem 1 I 1999 r. zgodnie z ustawą z dnia 13 X 1998 r. o systemie ubezpieczeń społecznych (Dz. U. Nr 137, poz. 887, z późniejszymi zmianami).

## Świadczenia z ubezpieczeń społecznych

**11. Świadczenia emerytalne i rentowe** (poza rolnikami indywidualnymi) finansowane są z Funduszu Ubezpieczeń Społecznych, którym dysponuje Zakład Ubezpieczeń Społecznych. Informacje o świadczeniach emerytalnych i rentowych rolników indywidualnych dotyczą świadczeń finansowanych z Funduszu Emerytalno-Rentowego, którym dysponuje Kasa Rolniczego Ubezpieczenia Społecznego, a także z Funduszu Ubezpieczeń Społecznych, w przypadku gdy rolnicy posiadają uprawnienia do łącznego pobierania świadczeń z obu tych funduszy.

**12. Świadczenia emerytalne i rentowe** obejmują kwotę świadczeń należnych (bieżących i wyrównawczych). Świadczenia nie obejmują zasiłków rodzinnych i pielęgnacyjnych wypłaconych emerytom i rencistom na członków ich rodzin.

## Infrastruktura komunalna. Mieszkania

### Infrastruktura komunalna

**1.** Dane o **urządzeniach komunalnych** dotyczą urządzeń czynnych i prezentowane są według lokalizacji obiektów.

**2.** Informacje o sieci wodociągowej, kanalizacyjnej i gazowej obejmują sieć obsługującą gospodarstwa domowe i innych użytkowników.

## Wages and salaries

**9. The average monthly (nominal) wages and salaries per paid employee were calculated assuming:**

- personal wages and salaries, excluding wages and salaries of persons engaged in outwork as well as apprentices and persons employed abroad,
- payments from profit and balance surplus in co-operatives,
- annual extra wages and salaries for employees of budgetary sphere entities,
- fees paid to selected groups of employees for performing work in accordance with a labour contract, e.g., to journalists, film producers, radio and television program producers.

**10.** Data regarding the average monthly gross wages and salaries per paid employee include the deduction from pay for personal income taxes (introduced on 1 I 1992) and contributions to compulsory social security (retirement, pension and illness) paid by insured employee, introduced on 1 I 1999, in accordance with the Law on the Social Security System, dated 13 X 1998 (Journal of Laws No. 137, item 887, with later amendments).

## Social security benefits

**11. Retirement pay and pension benefits** (excluding those for farmers) are financed from the Social Insurance Fund of the Social Insurance Institution. Information regarding retirement pay and pension benefits for farmers concerns benefits financed from the Pension Fund of the Agricultural Social Insurance Fund as well as from the Social Insurance Fund, in the case of farmers who are authorized to receive benefits from both of these funds simultaneously.

**12. Retirement pay and pension benefits** include the amount of benefits due (current and compensatory). Benefits do not include family and nursing benefits paid to persons receiving retirement pay and pension for their families.

## Municipal infrastructure. Dwellings

### Municipal infrastructure

**1.** Data regarding municipal installations concern operative installations; data is presented by location of constructions.

**2.** Information regarding the length of the water-line, the sewerage systems and gas-line system includes systems servicing households and others.

Informacje o **długości sieci wodociągowej i gazowej** dotyczą przewodów ulicznych bez połączeń prowadzących do budynków mieszkalnych i innych obiektów. Informacje o uwzględniają dane o sieci przesyłowej (magistralnej), oraz sieci rozdzielczej.

Dane o **długości sieci kanalizacyjnej**, oprócz przewodów ulicznych uwzględniają kolektory, tj. przewody odbierające ścieki z sieci ulicznej; nie uwzględniają natomiast kanałów przeznaczonych wyłącznie do odprowadzania wód opadowych.

Przez **połączenia wodociągowe, kanalizacyjne i gazowe** prowadzące do budynków mieszkalnych (łącznie z budynkami zbiorowego zamieszkania, jak np.: hotele pracownicze, domy studenckie i internaty, domy opieki społecznej) rozumie się odgałęzienia łączące poszczególne budynki z siecią rozdzielczą lub w przypadku kanalizacji – z siecią ogólnospławną.

**3.** Dane o **liczbie odbiorców gazu** podano bez odbiorców z gazomierzy zbiorczych.

Dane o **zużyciu gazu** odnoszą się do wszystkich gospodarstw domowych.

**4.** Dane o **liczbie odbiorców i zużyciu energii elektrycznej** dotyczą gospodarstw domowych w miastach, nie obejmują gospodarstw domowych, których głównym źródłem utrzymania jest dochód z użytkowanego gospodarstwa indywidualnego w rolnictwie.

Dane o **zużyciu energii elektrycznej i gazu z sieci** w gospodarstwach domowych (w tym również zużycie w gospodarstwach domowych prowadzących drobną działalność usługową) ustalono w oparciu o zaliczkowy system opłat.

## Mieszkania

**1.** Informacje o **zasobach mieszkaniowych i mieszkaniach oddanych do użytku** dotyczą mieszkań, a także izb i powierzchni użytkowej w tych mieszkaniach, znajdujących się w budynkach mieszkalnych i niemieskalnych. Nie obejmują one lokali zbiorowego zamieszkania (np. hoteli pracowniczych, domów studenckich, internatów, domów opieki społecznej i in.) i pomieszczeń nieprzeznaczonych na cele mieszkalne, a z różnych względów zamieszkałych (np. pomieszczenia inwentarskie, barakowozy, statki, wagony i in.).

**Mieszkanie** jest to lokal składający się z kilku lub jednej izby, łącznie z pomieszczeniami pomocniczymi, wybudowany lub przebudowany dla celów mieszkalnych dla jednej rodziny, konstrukcyjnie wydzielony (trwałymi ścianami) w obrębie budynku, do którego do lokalu prowadzi niezależne wejście z klatki schodowej, ogólnego korytarza, wspólnej sieni bądź bezpośrednio z ulicy, podwórza lub ogrodu.

*Information regarding the **length of the water-line and gas-line network** concerns street conduits excluding connections leading to residential buildings and other constructions. Information connected those networks includes data on the transmission (main) and the distribution network.*

*Data regarding the **length of the sewerage network**, apart from street conduits, include collectors, i.e., conduits receiving sewerage from the street network; while they do not include sewers designed exclusively for draining run-off.*

***Water-line, sewerage and gas-line connections** leading to residential buildings (including buildings with multiple residents, e.g.: employee boarding houses, student dormitories and boarding schools, social welfare homes) are understood as branches linking individual buildings with the distribution system or, in the case of the sewerage system, with the main drainage system.*

**3.** *Data regarding the **number of consumers of gas from gas-line** was given excluding consumers using collective gas-meters.*

*Data regarding the **consumption of gas from gas-line**, concern all the households.*

**4.** *Data regarding the **number of consumers and the consumption of electricity**, concern households of urban areas, do not include households, in which the main source of maintenance is income from a private farm in agriculture.*

*Data regarding the **consumption of electricity and gas from the gas-line network** in households (including also consumption in households conducting small-scale service activity) have been estimated on the basis of the prepayment system of charges.*

## Dwellings

**1.** *Information regarding **dwelling stocks and completed dwellings** concerns dwellings, as well as rooms and the usable floor space in these dwellings, located in residential and non-residential buildings. Data do not include collective accommodation facilities (e.g., employee hostels, student dormitories and boarding schools, social welfare homes and others) and spaces not designed for residential purposes, but which for various reasons are inhabited (e.g., animal accommodations, caravans, ships, wagons and others).*

**A dwelling** is a premise comprising one or several rooms including auxiliary spaces, built or remodelled for residential purposes for a single family, structurally separated (by permanent walls) within a building, into which a separate access leads from a staircase, passage, common hall or directly from the street, courtyard or garden.

**Izba** jest to pomieszczenie w mieszkaniu oddzielone od innych pomieszczeń stałymi ścianami, o powierzchni co najmniej 4 m<sup>2</sup>, z bezpośrednim oświetleniem dziennym, tj. oknem lub oszklonymi drzwiami w ścianie zewnętrznej budynku. Za izbę uważa się zarówno pokój, jak i kuchnię – jeżeli odpowiada warunkom określonym w definicji.

Dane o liczbie izb w mieszkaniu uwzględniają także izby użytkowane stale i wyłącznie do prowadzenia działalności gospodarczej, jeżeli izby te znajdowały się w obrębie mieszkania konstrukcyjnego i nie miały dodatkowego, oddzielnego wejścia z ulicy, podwórza lub z ogólnie dostępnej części budynku.

**Powierzchnia użytkowa** mieszkania jest to łączna powierzchnia pokoi, kuchni, przedpokoi, łazienek i wszystkich innych pomieszczeń wchodzących w skład mieszkania.

2. Pod względem rodzaju podmiotów władających sklasyfikowano mieszkania na stanowiące własność:

- 1) **spółdzielni mieszkaniowych** – mieszkania własnościowe lub lokatorskie, do których zaliczone zostały mieszkania stanowiące własność spółdzielni, zajmowane na podstawie stosunku najmu;
- 2) **gmin** – mieszkania stanowiące własność gminy lub powiatu (lokalnej wspólnoty samorządowej), a także mieszkania przekazane gminie, ale pozostające w dyspozycji jednostek użyteczności publicznej, takich jak: zakłady opieki zdrowotnej, ośrodki pomocy społecznej, jednostki systemu oświaty, instytucje kultury;
- 3) **zakładów pracy** (sektora publicznego i prywatnego);
- 4) **Skarbu Państwa** – mieszkania pozostające w zasobie: Agencji Własności Rolnej Skarbu Państwa, Wojskowej Agencji Mieszkaniowej, w zarządzie jednostek podległych ministerstwom: Obrony Narodowej, Spraw Wewnętrznych i Administracji, Sprawiedliwości, w zarządzie organów władzy państwowej, administracji państwowej, kontroli państwowej itp.;
- 5) **osób fizycznych** – mieszkania, do których prawo własności posiada osoba fizyczna (jedna lub więcej), przy czym osoba ta:
  - może być właścicielem całej nieruchomości (np. indywidualny dom jednorodzinny),
  - może posiadać udział w nieruchomości wspólnej, jako właściciel lokalu mieszkalnego, np. znajdującego się w budynku wielomieszkaniowym objętym wspólnotą mieszkaniową. Zaliczono tu również mieszkania w budynkach spółdzielni mieszkaniowych, dla których na mocy ustawy z dnia 15 XII 2000 r. o spółdzielniach mieszkaniowych zostało ustanowione odrębne prawo własności na rzecz osoby fizycznej (osób fizycznych) ujawnione w księdze wieczystej.

Pojęcie **wspólnoty mieszkaniowej** odnosi się do budynku wielomieszkaniowego, w którym część lub wszystkie lokale stanowią wyodrębnione własności, potwierdzone wpisem do księgi wieczystej. Wspólnotę mieszkaniową tworzy ogół właścicieli lokali (mieszkalnych i użytkowych) w danym budynku;

**A room** is a space in a dwelling separated from other spaces by permanent walls, with an area of at least 4 m<sup>2</sup>, with direct day lighting, i.e., with a window or door containing a glass element in an external wall of the building. A kitchen area is treated as a room if it meets the conditions described in the definition.

Data concerning the number of rooms in a dwelling also include rooms used regularly and exclusively to conduct economic activity, if these rooms were located within a separately constructed dwelling and did not have an additional, separate access from the street, courtyard and from a common space in the building.

**The usable floor space** of a dwelling is the total usable floor space of the rooms, kitchen, foyers, bathrooms, and all other spaces comprising the dwelling.

2. As regards the type of ownership, dwellings were classified as owned by:

- 1) **housing co-operatives** – owner-occupied or resident's dwellings, which include dwellings owned by the co-operatives, occupied on the grounds of rental relation;
- 2) **gminas** – dwellings which are owned by a gmina or a powiat (local self-government community), and also dwellings handed over to a gmina, but remaining at the disposal of units of public use such as: health care centres, social aid centres, units of education system, institutions of culture;
- 3) **workplaces** (of public and private sector);
- 4) **State Treasury** – dwellings remaining as the stock of: State Treasury Agricultural Ownership Agency, Military Housing Agency, under the management of units subordinated to the ministries of: National Defence, Internal Affairs and Administration, Justice, under the management of state authority organs, state administration, state control etc.;
- 5) **natural persons** – dwellings, the title of ownership of which belongs to a natural person (one or more), while this person:
  - can be the owner of the whole real estate (for example an individual detached house),
  - can have a share in a shared real estate, as the owner of a dwelling for example located in a building comprising of multiple dwellings included in a housing community. Dwellings in buildings of co-operatives were also included, for which, on the grounds of the Law dated 15 XII 2000 on housing co-operatives, a separate ownership title was established for the benefit of a natural person (natural persons) found in land and mortgage register.

The notion of **housing community** refers to a building comprising of multiple dwellings, in which a part or all dwellings constitute separate properties, certified by a record in land and mortgage register. Housing co-operative constitutes of all owners of dwellings (housing and usable) in a given building;



3. Informacje o mieszkaniach oddanych do użytku dotyczą mieszkań w budynkach nowo wybudowanych i rozbudowanych (w części stanowiącej rozbudowę) oraz uzyskanych w wyniku przebudowy pomieszczeń niemieszkalnych.

Podziału na mieszkania w budynkach spółdzielni mieszkaniowych, indywidualnych (tj. realizowanych przez osoby fizyczne, kościoły i związki wyznaniowe) oraz realizowanych z przeznaczeniem na sprzedaż lub wynajem dokonano na podstawie sposobu finansowania budowy lub przeznaczenia mieszkań.

Informacje o efektach **budownictwa indywidualnego** dotyczą mieszkań oddanych do użytku przez osoby fizyczne (prowadzące i nieprowadzące działalność gospodarczą), kościoły i związki wyznaniowe, z przeznaczeniem na użytek własny inwestora lub na sprzedaż i wynajem.

## Edukacja i wychowanie

1. Z dniem 1 IX 1999 r. rozpoczęto wprowadzanie reformy ustroju szkolnego, której zasady reguluje ustawa z dnia 8 I 1999 r. – Przepisy wprowadzające reformę ustroju szkolnego (Dz. U. Nr 12, poz. 96) z późniejszymi zmianami.

W wyniku wdrażania nowego systemu edukacji:

- w roku szkolnym 1999/2000 w miejsce 8-letnich szkół podstawowych powstały 6-letnie szkoły podstawowe i 3-letnie gimnazja, w których nauka jest obowiązkowa; w związku z powyższym od roku szkolnego 2001/02 nie przeprowadza się naboru do klas pierwszych szkół ponadpodstawowych dla młodzieży, tj. zasadniczych (zawodowych) i średnich ogólnokształcących oraz zawodowych – na podbudowie programowej VIII klasy szkoły podstawowej (nie dotyczy szkół średnich zawodowych – na podbudowie programowej szkoły zasadniczej – zawodowej), natomiast nadal trwał nabór do klas pierwszych szkół ponadpodstawowych dla dorosłych,
- w roku szkolnym 2002/03 zaczął funkcjonować system szkół ponadgimnazjalnych (I klasa), obejmujący: 2-3 letnie zasadnicze szkoły zawodowe, 3-letnie licea ogólnokształcące, 3-letnie licea profilowane i 4-letnie technika.

2. W związku ze stopniowym wprowadzaniem reformy ustroju szkolnego, obok **szkół ponadgimnazjalnych** (dla absolwentów gimnazjum), działają jeszcze – do czasu zakończenia cyklu kształcenia – **szkoły ponadpodstawowe** (dla absolwentów 8-letniej szkoły podstawowej) oraz ich oddziały będące w strukturze szkół ponadgimnazjalnych (część szkół ponadpodstawowych została przekształcona w szkoły ponadgimnazjalne).

3. Prezentowane w dziale dane dotyczą: wychowania przedszkolnego, szkół dla dzieci i młodzieży (podstawowych, gimnazjów, ponadpodstawowych i ponadgimnazjalnych), policealnych oraz szkół dla dorosłych (podstawowych, gimnazjalnych, ponadpodstawowych i ponadgimnazjalnych).

3. Information regarding completed dwellings concerns dwellings in newly built and expanded buildings (partly comprising the expansion) as well as dwellings obtained as a result of investment adaptations, together with dwellings obtained from conversion of non-residential spaces.

The division of dwellings into buildings of housing co-operatives, private buildings (i.e., realized by natural persons, churches and religious associations) as well as dwellings realized for sale or rent was made on the basis of the way of construction financing or dwellings designing.

Information regarding the results of **private construction** concerns dwellings completed by natural persons (conducting or not conducting economic activity), churches and religious associations, designed for the own use of the investor or for sale and rent.

## Education

1. On 1 IX 1999 the introduction of school system's reform was initiated, the rules of which were regulated by the Law of 8 I 1999 – Regulations introducing the reform of school system (Journal of Laws No. 12, item 96) with later amendments.

As a result of introduction of new educational system:

- in 1999/2000 school year instead of 8-year primary schools, 6-year primary schools and 3-year lower secondary schools were established, education in which was compulsory; due to this since 2001/02 no enrolment will have been carried out to first grades of upper secondary (post-primary) schools for youth, i.e. basic vocational schools and secondary schools general secondary and vocational schools – on the programme basis of 8-year primary school (irrelevant for secondary vocational schools - with programme basis of basic vocational schools), however enrolment to first grades of upper secondary (post-primary) schools for adults was still in progress,
- in 2002/03 school year a system of upper secondary schools (1st grade), including: 2-3-year basic vocational schools, 3-year general secondary schools, 3-year specialized secondary schools, and 4-year technical secondary schools.

2. In relation to gradual introduction of school system's reform, besides **upper secondary schools** (for graduates of lower secondary schools), there are still operating – by the time of finishing the educational cycle – **upper secondary (post-primary) schools** (for graduates of 8-year primary school) and their sections, which are in the structure of upper secondary schools; a part of upper secondary (post-primary) schools was transformed into upper secondary schools.

3. Data, presented in the chapter are related to: pre-primary education, schools for children and youth i.e. primary, lower secondary, upper secondary (post-primary) schools and upper secondary schools, as well as post-secondary schools and schools for adults i.e. primary, lower secondary, upper secondary (post-primary) schools and upper secondary schools.

4. Dane obejmują szkoły i placówki prowadzone przez jednostki administracji centralnej (rządowej), jednostki samorządu terytorialnego (gminy, powiaty i województwa) oraz inne osoby prawne i fizyczne.

5. Szkoły i placówki mogą być publiczne, niepubliczne o uprawnieniach szkoły publicznej i niepubliczne. Szkoła niepubliczna może uzyskać uprawnienia szkoły publicznej, jeżeli realizuje minimum programowe oraz stosuje zasady klasyfikowania i promowania uczniów ustalone przez Ministra Edukacji Narodowej i Sportu, umożliwiające uzyskanie świadectw lub dyplomów państwowych. Jednostki administracji centralnej (rządowej) i jednostki samorządu terytorialnego mogą prowadzić tylko szkoły publiczne. Szkoły podstawowe i gimnazja mogą być tylko publiczne lub niepubliczne o uprawnieniach szkoły publicznej.

#### 6. Szkoły dla dzieci i młodzieży obejmują:

1) **szkoły podstawowe** (łącznie ze specjalnymi), spośród których wyróżnia się:

- a) szkoły sportowe i mistrzostwa sportowego (bez szkół specjalnych),
- b) szkoły filialne (bez szkół specjalnych),
- c) „małe szkoły” (bez szkół specjalnych), organizowane od roku szkolnego 2001/02, prowadzące klasy I-III dla uczniów, którzy mają utrudniony dostęp do szkół (głównie ze względu na znaczną odległość od miejsca zamieszkania),
- d) szkoły artystyczne (bez szkół specjalnych), realizujące jednocześnie program szkoły podstawowej.

Dzieci w wieku 6 lat mają prawo do rocznego przygotowania w oddziałach przedszkolnych przy szkołach podstawowych i przedszkolach (łącznie ze specjalnymi);

2) **gimnazja** (łącznie ze specjalnymi), spośród których wyróżnia się:

- a) szkoły sportowe i mistrzostwa sportowego (bez szkół specjalnych),
- b) szkoły przysposabiające do pracy na podstawie programowej VI klasy szkoły podstawowej.

3) **szkoły ponadpodstawowe** (łącznie ze specjalnymi), obejmujące:

- a) szkoły zasadnicze (zawodowe),
- b) szkoły średnie:
  - licea ogólnokształcące,
  - zawodowe: licea i technika, licea zawodowe oraz - bez szkół specjalnych - licea techniczne;

4) **szkoły ponadgimnazjalne** (łącznie ze specjalnymi), obejmujące:

- a) zasadnicze szkoły zawodowe,
- b) licea ogólnokształcące,
- c) licea profilowane,
- d) technika,
- e) szkoły artystyczne dające uprawnienia zawodowe.

4. Data include schools and establishments managed by central (government) entities and local self-government entities (gminas, powiats and voivodships), as well as by other legal and natural persons.

5. Schools and establishments may be public, non-public with the competence of a public school, and non-public. A non-public school can obtain the competence of a public school, if it implements the programme minimum as well as applies the principles of classifying and promoting pupils and students as established by the Ministry of National Education and Sport, allowing students to obtain state certificates or diplomas. Central (government) entities and local self-government entities can only administer public schools. Primary schools and lower secondary schools can be administered either as public schools, or non-public schools with the competence of a public school.

#### 6. Schools for children and youth include:

1) **primary schools** (including special schools), of which:

- a) sports schools and athletic schools (excluding special schools),
- b) branch schools (excluding special schools),
- c) "small schools" (excluding special schools) organized since 2001/02 school year, comprising grades I-III for children who have limited access (primarily due to distance from place of residence),
- d) art schools (excluding special schools) simultaneously conducting a primary school programme.

At the age of 6 children have a right to receive one year pre-primary education (preparing them for school) which is carried out either in nursery schools or in pre-primary sections of primary schools (including special schools);

2) **lower secondary schools** (including special schools), of which:

- a) sports schools and athletic schools (excluding special schools),
- b) job-training schools on the basis of 6th grade of primary school.

3) **upper secondary (post-primary) schools** (including special schools), include:

- a) basic vocational schools,
- b) secondary schools:
  - general secondary schools,
  - vocational schools: specialized secondary and technical schools, vocational secondary schools as well as - excluding special schools - general-technical secondary schools;

4) **upper secondary schools** (including special schools), include:

- a) basic vocational schools,
- b) general secondary schools,
- c) specialized secondary schools,
- d) technical secondary schools,
- e) art schools leading to professional certification.

**7. Szkoły policealne** - kształcące w formie dziennej, wieczorowej (do roku szkolnego 2001/02 określane jako stacjonarne) lub zaocznej - obejmują:

- 1) policealne szkoły zawodowe (1-, 2- lub 3-letnie), łącznie ze szkołami specjalnymi;
- 2) nauczycielskie kolegia języków obcych oraz kolegia nauczycielskie (w których absolwentom nie nadaje się tytułu licencjata), prowadzone przez wydziały edukacji wojewódzkich urzędów marszałkowskich.

**8. Szkoły dla dorosłych** - kształcące w formie dziennej i wieczorowej oraz zaocznej - obejmują:

- 1) szkoły podstawowe dla dorosłych;
- 2) gimnazja dla dorosłych;
- 3) szkoły ponadpodstawowe:
  - a) zasadnicze (zawodowe) dla dorosłych,
  - b) średnie:
    - licea ogólnokształcące dla dorosłych,
    - zawodowe dla dorosłych: licea i technika, licea zawodowe;
- 4) szkoły ponadgimnazjalne:
  - a) zasadnicze szkoły zawodowe dla dorosłych,
  - b) licea ogólnokształcące dla dorosłych,
  - c) licea profilowane dla dorosłych,
  - d) technika dla dorosłych.

**9. Szkoły specjalne** organizowane są dla dzieci i młodzieży ze specjalnymi potrzebami edukacyjnymi, w tym dla młodzieży niepełnosprawnej. Kształcenie może być realizowane w systemie szkolnym lub w formie indywidualnej. Kształcenie specjalne odbywa się w funkcjonujących samodzielnie szkołach specjalnych, w szkołach ogólnodostępnych (w których tworzone są oddziały specjalne lub klasy integracyjne, ogólnodostępne, terapeutyczne i wyrównawcze) oraz w specjalnych ośrodkach szkolno-wychowawczych lub w zakładach opieki zdrowotnej.

**10.** Pomieszczenia szkolne nie obejmują pomieszczeń w szkołach specjalnych.

**11.** Uczniów i absolwentów w szkołach ponadpodstawowych dla młodzieży podaje się od roku szkolnego 2002/03 łącznie z uczniami i absolwentami oddziałów tych szkół będących w strukturze szkół ponadgimnazjalnych. Uczniów w szkołach ponadgimnazjalnych dla dorosłych podaje się łącznie z uczniami oddziałów tych szkół będących w strukturze szkół ponadpodstawowych.

**12.** Dane dotyczące wychowania przedszkolnego oraz szkół podano według stanu na początku roku szkolnego; dane o absolwentach - na koniec roku szkolnego.

**13.** Absolwenci eksterni występują wyłącznie w szkołach ponadpodstawowych (zasadniczych i średnich zawodowych) dla młodzieży, policealnych oraz w szkołach dla dorosłych (podstawowych, gimnazjach i ponadpodstawowych).

**7. Post-secondary schools** - educating in day, evening or weekend form include:

- 1) *post-secondary vocational schools (1-, 2- or 3-year), including special schools;*
- 2) *foreign language teacher training colleges as well as teacher training colleges (in which graduates do not receive title of licentiate; excluding special schools) conducted by education departments of voivodship marshals' offices.*

**8. Schools for adults** educating in day and evening as well as weekend form include:

- 1) *primary schools for adults;*
- 2) *lower secondary schools for adults;*
- 3) *upper secondary (post-primary) schools:*
  - a) *basic vocational schools for adults,*
  - b) *secondary schools:*
    - *general secondary schools for adults,*
    - *vocational secondary schools for adults: specialized secondary and technical schools, vocational secondary schools;*
- 4) *upper secondary schools:*
  - a) *basic vocational schools for adults,*
  - b) *general secondary schools for adults,*
  - c) *specialized secondary schools for adults,*
  - d) *technical secondary schools for adults.*

**9. Special schools** are organized for handicapped children and youth with special educational needs. Education may be conducted within the school system or individually. Special education occurs in special schools operating independently, in mainstream schools (in which special departments or integration, mainstream, therapeutic and compensatory classes are established) as well as in special educational centres or health care institutions.

**10.** Classrooms do not include classrooms in special schools.

**11.** Students and graduates of upper secondary (post-primary) schools for youth were given since 2002/03 school year, including students and graduates of division of these schools in the structure of upper secondary schools. Students in upper secondary schools for adults are given together with students of divisions of these schools in the structure of upper secondary (post-primary) schools.

**12.** Data regarding pre-primary education as well as schools, concern the beginning of the school year; data concerning graduates - the end of the school year.

**13.** Extramural graduates occur only in upper-secondary (post-primary) schools (basic vocational and secondary vocational) for youth, post-secondary schools as well as schools for adults (primary, lower secondary and upper secondary - post-primary).

## Ochrona zdrowia i opieka społeczna

1. Prezentowane w dziale dane w zakresie ochrony zdrowia obejmują informacje o działalności publicznej i niepublicznej służby zdrowia, z wyłączeniem **ochrony zdrowia resortu obrony narodowej, resortu spraw wewnętrznych i administracji, a także służby zdrowia w zakładach karnych.**

2. Informacje o **szpitalach** podano łącznie z zamiejscowymi oddziałami szpitalnymi; oznacza to, że oddziały te nie są wykazane jako odrębne zakłady.

Dane o **łóżkach w szpitalach ogólnych** obejmują również łóżka na oddziałach szpitalnych przy stacjach pogotowia ratunkowego, natomiast nie obejmują miejsc (łóżek i inkubatorów) dla noworodków oraz łóżek na oddziałach dziennego pobytu.

3. **Praktyki lekarskie:** indywidualne, indywidualne specjalistyczne i grupowe to forma organizacyjna działalności m.in. ambulatoryjnej opieki zdrowotnej. Istotą tej formy jest realizowanie przez prywatne podmioty świadczeń zdrowotnych dla ludności, także w ramach środków publicznych. Dane o praktykach lekarskich obejmują te podmioty, które świadczą usługi zdrowotne **wyłącznie w ramach środków publicznych.**

Dane o praktykach lekarskich wykazywane są łącznie z praktykami lekarskimi przeprowadzającymi badania profilaktyczne w zakresie służby medycyny pracy.

4. Dane o **aptekach** nie obejmują aptek w stacjonarnych zakładach opieki zdrowotnej, np. w szpitalach, w sanatoriach.

5. Dane o **domach i zakładach pomocy społecznej** dotyczą placówek stacjonarnych, dla których organami założycielskimi i podmiotami prowadzącymi są: jednostki samorządu terytorialnego, stowarzyszenia, organizacje społeczne, kościoły i związki wyznaniowe, fundacje, osoby fizyczne i prawne, pracodawcy.

6. **Placówki opiekuńczo-wychowawcze dla dzieci i młodzieży** prezentuje się zgodnie z rozporządzeniem Ministra Pracy i Polityki Społecznej z dnia 1 IX 2000 r. (Dz. U. Nr 80, poz. 900). Wy różnia się m.in. placówki:

- **interwencyjne** - zapewniają dzieciom znajdującym się w sytuacji kryzysowej doraźną, całodobową opiekę i wychowanie, kształcenie dostosowane do wieku i możliwości. Przygotowują diagnozę stanu psychofizycznego, sytuacji życiowej oraz opis wskazań do dalszej pracy z dzieckiem,

## Health care and social welfare

1. The data presented in this chapter within the scope of health care include information concerning public and non-public activities of the **health care services excluding health care services of the Ministry of National Defence, the Ministry of the Interior and Administration as well as health service in prisons.**

2. Information regarding **hospitals** is given together with hospital branches; i.e., these branches are not listed as separate facilities.

Data regarding **beds in general hospitals** also include beds in hospital wards located near emergency stations, but do not include places (beds and incubators) for new-borns as well as places in day wards.

3. **Medical practices:** individual, specialized and group private practices are an organizational form of activity among others ambulatory health care service. The basis of this form of activity is the realization of health care services for the general population by private entities, as well as within the framework of public funds. Data concerning medical practices include those entities that render health care services **exclusively within the framework of public funds.**

Presented data concerning medical practices include medical practices conducted within the framework of occupational medical service.

4. Data concerning **pharmacies** do not include pharmacies in stationary health care institutions e.g., in hospitals and sanatoria.

5. Data regarding **social welfare homes and facilities** concern facilities, established and led by local self-government entities, societies, social organisations, the Church and religious associations, foundations, legal and natural persons, employees.

6. **Care and education centres for children and young people** are presented in accordance with the decree of Minister of Labour and Social Policy, dated 1 IX 2000 (Journal of Laws No. 80, item 900). Differentiates centres, i.a.:

- **intervention centres** - provide children in an immediate crisis situation 24-hour care as well as education adapted to age and abilities. Intervention centres diagnose the psychophysical state of a given child, the child's living conditions as well as recommend the further course of working with the child,

- **rodzinne** - zapewniają całodobową opiekę i wychowanie w warunkach zbliżonych do domu rodzinnego do czasu powrotu dziecka do rodziny, umieszczenia go w rodzinie adopcyjnej lub jego usamodzielnienia,
- **socjalizacyjne** - zapewniają całodobową opiekę i wychowanie dzieciom pozbawionym całkowicie lub częściowo opieki rodzicielskiej, zastępują rodzinę, przygotowują do samodzielnego życia,
- **resocjalizacyjne** - przeznaczone są dla dzieci i młodzieży niedostosowanej społecznie. Zapewniają opiekę i wychowanie, resocjalizację, rewalidację. Umożliwiają leczenie uzależnień i przygotowanie do pracy zawodowej.

## Kultura i turystyka

1. Do **księgozbioru** bibliotek publicznych zaliczono książki i broszury oraz gazety i czasopisma.

Za **czytelnika** uważa się osobę, która w ciągu roku sprawozdawczego została zarejestrowana w bibliotece i dokonała co najmniej jednego wypożyczenia.

2. W muzeach jako **muzealia** wykazano rzeczy ruchome i nieruchomości wpisane do inwentarza muzealiów.

3. Informacje o **kinach** dotyczą działalności kin ogólnie dostępnych, tj. powołanych do publicznego udostępniania filmów w formie projekcji na seansach filmowych, bez względu na rodzaj stosowanego nośnika filmu (taśma światłoczuła, taśma magnetyczna eksploatowana w technice wideo).

4. **Termin turystyka** - zgodnie z definicją Światowej Organizacji Turystyki – obejmuje czynności osób podróżujących w celach innych niż podjęcie pracy zarobkowej, tj. głównie w celach wypoczynkowych, służbowych, religijnych itp. i pozostających poza swoim codziennym środowiskiem nie dłużej niż 1 rok.

5. **Baza noclegowa turystyki** dotyczy turystycznych obiektów zbiorowego zakwaterowania, tj. nie obejmuje pokoi gościnnych i kwater agroturystycznych.

6. W informacjach o **miejscach noclegowych turystyki** nie uwzględnia się miejsc w obiektach przejściowo nieczynnych z powodu przebudowy, remontu, itp.

## Rolnictwo i leśnictwo

1. Dane o powierzchni użytków rolnych ogółem oraz według rodzajów użytków od 2002 r. prezentuje się bez gruntów niestanowiących gospodarstw rolnych. Dane za lata 2000 i 2001 zmieniono w stosunku do opublikowanych w poprzednich edycjach Rocznika; dane podano w warunkach porównywalnych.

- **family centres** - provide 24-hour care in conditions similar to a normal home environment until the child is returned to the family, adopted or become independent,

- **socialization centres** - provide 24-hour care to children totally or partially without parental care, fulfil the function of family and prepare children to live an independent life,

- **resocialization centres** - are designated for socially maladjusted children and adolescents. Resocialization centres provide care, resocialize youth and re-instill self-worth in youth. Moreover, they provide assistance in the treatment of addictions and prepare youth for professional employment.

## Culture and tourism

1. Books and pamphlets as well as newspapers and magazines constitute the **collection** of public libraries.

A **borrower** is a person who in the course of a reporting year was registered at a library and checked out at least one item.

2. Movable subjects and real estate registered in exhibit inventory are presented as **exhibits** in museums.

3. Information regarding **cinemas** concerns the activity of public cinemas, i.e., established for the purpose of public film screenings, regardless of the film carrier used (light-sensitive and magnetic tape).

4. **Tourism**, in accordance with the definition of the World Tourism Organization (WTO), includes activities of persons travelling for purposes other than that connected with earning income, i.e., mainly for recreational, work-related, religious and other purposes, and remaining outside their normal environment not longer than 1 year.

5. **Tourist accommodation facilities** include collective tourist accommodation establishments (i.e., do not include rooms for rent and agrotourism lodgings).

6. In data regarding the **number of beds** for tourists, places in temporary inactive facilities due to expansion, renovation, etc., are not included.

## Agriculture and forestry

1. Data regarding the total area of agricultural land and area by land type since 2002 have been presented excluding non-farm land. Data for 2000 and 2001 have been changed in relation to data published in the previous editions of the Yearbook; data are presented in comparative conditions.

Do **sadów** zalicza się grunty zasadzone drzewami i krzewami owocowymi o powierzchni nie mniejszej niż 0,1 ha.

**Łąki i pastwiska** są to łąki i pastwiska trwałe, do których nie zalicza się gruntów ornych obsianych trawami w ramach płodozmianu.

2. Informacje w zakresie leśnictwa dotyczą:

1) **lasów publicznych** stanowiących własność:

a) Skarbu Państwa - zarządzanych oraz użytkowanych czasowo lub w części przez:

- Państwowe Gospodarstwo Leśne Lasy Państwowe (w skrócie „Lasy Państwowe”), nadzorowane przez Ministra Środowiska,
- jednostki ochrony przyrody (parki narodowe),
- jednostki organizacyjne innych ministrów, wojewodów, gmin lub związków komunalnych i Agencję Własności Rolnej Skarbu Państwa (od 16 VII 2003 r. - Agencja Nieruchomości Rolnych),

b) gmin (w tym gmin mających również status miasta na prawach powiatu);

2) **lasów prywatnych** stanowiących własność:

- a) osób fizycznych,
- b) wspólnot gruntowych będących własnością wszystkich lub części mieszkańców wsi,
- c) spółdzielni produkcji rolniczej,
- d) innych osób prawnych.

3. **Powierzchnia gruntów leśnych** obejmuje powierzchnię lasów oraz gruntów związanych z gospodarką leśną.

Do **powierzchni lasów** zalicza się grunty o zwartej powierzchni co najmniej 0,1 ha:

- pokryte roślinnością leśną (powierzchnia zalesiona),
- przejściowo pozbawione roślinności leśnej (zręby, halizny, płazowiny, plantacje choinek i krzewów oraz poletka łowieckie).

Są to grunty przeznaczone do produkcji leśnej lub wchodzące w skład rezerwatów przyrody i parków narodowych albo wpisane do rejestrów zabytków.

Do **gruntów związanych z gospodarką leśną** zalicza się grunty zajęte pod wykorzystywane dla potrzeb gospodarki leśnej: budynki i budowle, linie podziału przestrzennego lasu, drogi leśne, szkółki leśne, miejsca składowania drewna itp.

**Zalesienia** polegają na zakładaniu upraw leśnych na gruntach pozostających poprzednio poza uprawą leśną (niezaliczonych do powierzchni lasów).

4. **Wskaźnik lesistości** (lesistość) obliczono jako stosunek procentowy powierzchni lasów do ogólnej powierzchni województwa/powiatu/gminy.

## Transport

1. **Drogi publiczne**, na podstawie znolizowanych przepisów ustawy o drogach publicznych (jednolity tekst Dz. U. z 2000 r. Nr 71, poz. 838), dzielą się na następujące kategorie: drogi krajowe, wojewódzkie, powiatowe i gminne.

Do **dróg powiatowych** zalicza się drogi (poza krajowymi i wojewódzkimi) stanowiące połączenia miast będących siedzibami powiatów z siedzibami gmin i siedzib gmin między sobą.

**Orchards** are understood as land planted with fruit-bearing trees and bushes not smaller than 0,1 ha.

**Meadows and pastures** are understood as permanent meadows and pastures, and do not include arable land sown with grass as part of crop rotation.

2. Information within the scope of forestry concerns:

1) **public forests** owned by:

a) the State Treasury – managed and utilized temporarily or perpetually by:

- State Forestry Organizational Entity "State Forests" (abbreviated as "State Forests") supervised by the Minister of Environment,
- nature protection units (national parks),
- organizational units supervised by different ministers, voivods, gminas or municipal associations and the Agricultural Property Agency of the State Treasury (since 16 VII 2003 - the Agricultural Property Agency),

b) gminas (of which gminas which are also cities with powiat status);

2) **private forests** owned by:

- a) natural persons,
- b) land held in common by all or part of the residents of a village,
- c) agricultural production co-operatives,
- d) other legal persons.

3. **Forest land** includes area of forests as well as land connected with silviculture.

**Forest areas** include land with a homogeneous area of at least 0,1 ha:

- covered by forest vegetation (wooded area),
- temporarily devoid of forest vegetation (felling sites, blanks, irregularly stocked open stands, coniferous tree and bush plantations, hunting grounds).

These areas are designated for silviculture production, comprising portions of nature reserves and national parks or are registered as nature monuments.

**Land connected with silviculture** includes land used for purposes of forest management: buildings and structures, spatial division lines in forests, forest roads, forest nurseries, wood stockpiling areas, etc.

**Afforestation** consists in establishing woodland crops on land previously outside silviculture (not included in forest area).

4. **The forest cover indicator** (forest cover) was calculated as the percentage ratio of forest area to the total area of the voivodship/powiat/gmina.

## Transport

1. **Public roads** are divided on the basis of amended provisions to the Law on Public Roads (Journal of Laws 2000 No. 71, item 838) into following categories: national, voivodship, powiat and gmina roads.

**Powiat roads** include roads (excluding national and voivodship roads), which link powiat capital cities with gmina capital cities with other such cities.

Do **dróg gminnych** zalicza się drogi o znaczeniu lokalnym, stanowiące uzupełniającą sieć dróg (poza krajowymi, wojewódzkimi i powiatowymi) służącą miejscowym potrzebom, z wyłączeniem dróg wewnętrznych.

2. Dane o **wypadkach drogowych** obejmują zdarzenia mające związek z ruchem pojazdów na drogach publicznych, w wyniku których nastąpiła śmierć lub uszkodzenie ciała osób.

Za **śmiertelną ofiarę wypadku drogowego** uznano osobę zmarłą (w wyniku doznanych obrażeń) na miejscu wypadku lub w ciągu 30 dni.

Za **ranną ofiarę wypadku drogowego** uznano osobę, która doznała obrażeń ciała i otrzymała pomoc lekarską.

## Handel

1. Informacje o **sklepach** dotyczą sklepów łącznie z aptekami. Podziału sklepów dokonano zgodnie z ich lokalizacją.

2. Do **targowisk** zaliczono wyodrębnione tereny i budowle (place, ulice, hale targowe) ze stałymi, względnie sezonowymi punktami sprzedaży drobnodetalicznej lub urządzeniami przeznaczonymi do prowadzenia handlu w wyznaczone dni tygodnia lub codziennie (bazary).

Za **targowiska sezonowe** uznano te place i ulice, gdzie uruchamiane są na okres do 6 miesięcy punkty handlowe, w związku ze wzmożonym ruchem nabywców (np. nadmorski ruch urlopowy) i działalność ta jest ponawiana w kolejnych sezonach.

## Finanse publiczne

1. Ogólne zasady finansów publicznych, gospodarki finansowej jednostek samorządu terytorialnego, sprawozdawczości budżetowej oraz klasyfikacji dochodów i wydatków budżetowych regulują m.in. następujące akty prawne:

- ustawa z dnia 26 XI 1998 r. o finansach publicznych (Dz. U. Nr 155, poz. 1014, z późniejszymi zmianami),
- ustawa z dnia 8 III 1990 r. o samorządzie gminnym (Dz. U. z 1996 r. Nr 13, poz. 74, z późniejszymi zmianami),
- ustawa z dnia 5 VI 1998 r. o samorządzie powiatowym (Dz. U. Nr 91, poz. 578, z późniejszymi zmianami),
- ustawa z dnia 5 VI 1998 r. o samorządzie województwa (Dz. U. Nr 91, poz. 576, z późniejszymi zmianami),
- rozporządzenie Ministra Finansów z dnia 13 III 2001 r. w sprawie sprawozdawczości budżetowej (Dz. U. Nr 24, poz. 279).

**Gmina roads** are local roads complementing the road network (excluding domestic, voivodship and powiat roads) serving regional needs, excluding interior roads.

2. Data regarding **road traffic accidents** cover events connected with the movement of vehicles on public roads as a result of which death or injury occurred..

A **road traffic accident fatality** is understood as a person who died (as a result of injuries incurred) at the scene of the accident or within the course of 30 days.

A **road traffic accident injury** is understood as a person who incurred injuries and received medical attention.

## Trade

1. Information regarding **shops** concerns shops including pharmacies. The division of shops has been done according to the location.

2. **Marketplace** is a separate ground including buildings (squares, streets, covered markets) with permanent or seasonal retail sales outlets or with devices designated for conducting trade activity on a stated day of week or every day (bazaar).

**Seasonal marketplaces** are squares and streets where retail outlets operate up to 6 months in connection with active demand (e.g., holiday traffic at the seaside) and this kind of activity is renewed in following seasons.

## Public finance

1. The general principles of public finance, management of local self-government entities, budgetary reporting and classification of budget revenue and expenditure are regulated by the following legal acts:

- the Law on Public Finance, dated 26 XI 1998 (Journal of Laws No. 155, item 1014, with later amendments),
- the Law on Gmina Self-government, dated 8 III 1990 (Journal of Laws of 1996 No. 13, item 74, with later amendments),
- the Law on Powiat Self-government, dated 5 VI 1998 (Journal of Laws No. 91, item 578, with later amendments),
- the Law on Voivodship Self-government, dated 5 VI 1998 (Journal of Laws No. 91, item 576, with later amendments),
- the Regulation of the Ministry of Finance, dated 13 III 2001, on budgetary statements (Journal of Laws No. 24, item 279).

Dochody i wydatki budżetów jednostek samorządu terytorialnego grupuje się na podstawie klasyfikacji dochodów i wydatków budżetowych (rozporządzenie Ministra Finansów z dnia 18 VII 2000 r. – Dz. U. Nr 59, poz. 688, z późniejszymi zmianami).

**2. Na dochody budżetów jednostek samorządu terytorialnego składają się:**

- 1) dochody własne, tj.:
  - a) dochody z tytułu udziałów we wpływach z podatku dochodowego od osób prawnych i osób fizycznych,
  - b) wpływy z podatków ustalanych i pobieranych na podstawie odrębnych ustaw, tj.: podatek rolny, podatek od nieruchomości, podatek od środków transportowych, wpływy z karty podatkowej, podatek od spadków i darowizn, podatek leśny,
  - c) wpływy z opłat ustalanych i pobieranych na podstawie odrębnych ustaw, np.: z opłaty skarbowej, eksploatacyjnej, targowej, podatku od czynności cywilno-prawnych.
  - d) dochody z majątku jednostek samorządu terytorialnego,
  - e) pozostałe dochody jednostek samorządu terytorialnego, np. opłaty administracyjne, opłaty miejscowe, odsetki od środków gromadzonych na rachunkach bankowych, odsetki za nieterminowo wnoszone opłaty.
- 2) dotacje celowe z budżetu państwa:
  - a) na zadania z zakresu administracji rządowej,
  - b) na zadania własne,
  - c) na zadania realizowane na podstawie porozumień z organami administracji rządowej.
- 3) dotacje otrzymane z funduszy celowych.
- 4) pozostałe dotacje.
- 5) środki na dofinansowanie własnych zadań ze źródeł pozabudżetowych.
- 6) subwencje ogólne z budżetu państwa przekazywane wszystkim jednostkom samorządu terytorialnego dla uzupełnienia ich własnych dochodów (w tym część oświatowa).

**3. Na wydatki budżetów jednostek samorządu terytorialnego składają się m.in.:**

- 1) dotacje, w tym dotacje dla jednostek organizacyjno-prawnych działających w budżetach jednostek samorządu terytorialnego, tj. zakładów budżetowych, gospodarstw pomocniczych, środków specjalnych i funduszy celowych.
- 2) świadczenia na rzecz osób fizycznych.
- 3) wydatki bieżące jednostek budżetowych:
  - a) wynagrodzenia,
  - b) składki na ubezpieczenia społeczne i Fundusz Pracy,
  - c) zakup materiałów i usług.
- 4) wydatki majątkowe, w tym inwestycyjne.

*Revenue and expenditure of local self-government entities are grouped on the basis of The Classification of Budget Revenue and Expenditure (Regulation of the Minister of Finance, dated 18 VII 2000 – Journal of Laws No. 59, item 688, with later amendments).*

**2. Revenue of local self-government entities budgets consist of:**

- 1) own revenue, i.e.:
  - a) revenue from the shares in receipts from personal and corporate income taxes,
  - b) receipts from taxes established and collected on the basis of separate acts (i.e., agricultural tax, tax on real estate, tax on means of transport, receipts from lump-sum taxation, inheritance and gifts, forest tax),
  - c) receipts from fees established and collected on the basis of separate acts (i.e., from treasury, service, marketplace fees, tax on civil law transactions),
  - d) receipts from property of local self-government entities,
  - e) other receipts of local self-government entities (i.e., administrative fees, local fees, interest on funds deposited in bank accounts, interest on late payments).
- 2) appropriated allocations from the state budget of which for:
  - a) government administration tasks,
  - b) own tasks,
  - c) tasks realized on the basis of agreements with government administration bodies.
- 3) allocations received from appropriated funds.
- 4) other allocations.
- 5) funds for the additional financing of own tasks from non-budgetary sources.
- 6) general subsidies from the state budget transferred to all local self-government entities for supplementing their own revenue (including educational tasks).

**3. Expenditure of local self-government budgets include among others:**

- 1) allocations including allocations for the organizational-legal entities operating in the budgets of local self-government entities, i.e.: budgetary establishments, auxiliary units, special funds and appropriated funds.
- 2) benefits for natural persons.
- 3) current expenditure of budgetary entities:
  - a) wages and salaries,
  - b) contributions for social security and the Labour Fund,
  - c) purchase of materials and services.
- 4) property expenditure including investment expenditure.



## Inwestycje i środki trwałe

1. Informacje o nakładach inwestycyjnych opracowano według zasad systemu rachunków narodowych, zgodnie z zaleceniami „ESA 1995”.

**Nakłady inwestycyjne** są to nakłady finansowe lub rzeczowe, których celem jest stworzenie nowych środków trwałych lub ulepszenie (przebudowa, rozbudowa, rekonstrukcja lub modernizacja) istniejących obiektów majątku trwałego, a także nakłady na tzw. pierwsze wyposażenie inwestycji.

Nakłady inwestycyjne dzielą się na nakłady na środki trwałe oraz pozostałe nakłady.

**Nakłady na środki trwałe** są to nakłady na:

- budynki i budowle (obejmują budynki i lokale oraz obiekty inżynierii lądowej i wodnej), w tym m.in. roboty budowlano-montażowe, dokumentacje projektowo-kosztorysowe,
- maszyny, urządzenia techniczne i narzędzia (łącznie z przyrządami, ruchomościami i wyposażeniem),
- środki transportu,
- inne, tj.: melioracje szczegółowe, koszty ponoszone przy nabyciu gruntów i używanych środków trwałych, inwentarz żywy (stado podstawowe) i zasadzenia wieloletnie, a ponadto odsetki od kredytów i pożyczek inwestycyjnych za okres realizacji inwestycji (uwzględnione wyłącznie w danych wyrażonych w cenach bieżących).

**Pozostałe nakłady** są to nakłady na tzw. pierwsze wyposażenie inwestycji oraz inne koszty związane z realizacją inwestycji. Nakłady te nie zwiększają wartości środków trwałych.

2. Nakłady inwestycyjne zaliczono do odpowiednich sekcji Polskiej Klasyfikacji Działalności zgodnie z zaklasyfikowaniem działalności inwestora (podmiotu gospodarki narodowej), z wyjątkiem nakładów na obiekty niezwiązane z jego podstawową działalnością, które zaliczono do odpowiedniej sekcji według kryterium przeznaczenia obiektu (dotyczy np. budynków i lokali mieszkalnych, obiektów przeznaczonych dla potrzeb edukacji, ochrony zdrowia, sportu i rekreacji).

3. Podziału nakładów inwestycyjnych według podregionów i powiatów dokonano na podstawie faktycznej lokalizacji inwestycji.

4. Do **środków trwałych** zalicza się kompletne i nadające się do użytku, składniki majątkowe o przewidywanym okresie używania dłuższym niż rok, w tym również drogi publiczne, ulice i place łącznie z poboczami i podbudową, uzbrojenie terenu, zasadzenia wieloletnie, melioracje, budowle wodne, grunty oraz inwentarz żywy (stado podstawowe) oraz od 1 I 2002 r. spółdzielcze własnościowe prawo do lokalu mieszkalnego i spółdzielcze prawo do lokalu niemieszkalnego (użytkowego).

## Investments and fixed assets

1. Information regarding investment outlays was compiled according to the principles of the system of national accounts, according to the recommendations of “European System of Accounts 1995” (ESA).

**Investment outlays** are financial or tangible outlays, the purpose of which is the creation of new fixed assets or the improvement (rebuilding enlargement, reconstruction or modernization) of existing capital asset items, as well as outlays on so-called initial investments.

Investment outlays are divided into outlays on fixed assets and other outlays.

**Outlays on fixed assets** include outlays on:

- buildings and structures (include buildings and places as well as land and water engineering constructions), of which, i.a., construction and assembly works, design and cost estimate documentations,
- machinery, technical equipment and tools (including instruments, movables and endowments),
- transport equipment,
- others, i.e.: detailed meliorations, costs incurred for purchasing land and second-hand fixed assets, livestock (basic herd), long-term plantings, interests on investment credits and investment loans for the period of investment realization (included exclusively in data expressed at current prices).

**Other outlays** are outlays on so-called initial investments as well as other costs connected with investment realization. These outlays do not increase the value of fixed assets.

2. Investment outlays are included into the appropriate sections and divisions of the NACE rev. 1 in accordance with the classification of the investor's activity (entity of the national economy), with the exception of outlays on structures not connected with its basic activity, which were included into the appropriate sections and divisions according to the criteria of structure destination (concerning, e. g. residential buildings, buildings for education, health care, sport and recreational purposes).

3. The division of investment outlays by subregions and powiats was made on the basis of the actual location of the investment.

4. **Fixed assets** include means of work and other objects completed and ready, on the day of transfer for usage, with an expected period of utility exceeding 1 year, of which also public roads, streets and squares, together with shoulders and foundations, development of tracts of land, long-term plantings, meliorations, water structures, land and livestock (basic herd) as well as since 1 I 2002 co-operative ownership right to residential premise and co-operative right to non-residential (utilitarian) premise.

Dane o środkach trwałych nie obejmują wartości gruntów uznanych od 1 I 1991 r. za środki trwałe zgodnie z rozporządzeniem Rady Ministrów z dnia 12 XII 1990 r. (Dz. U. Nr 90, poz. 529) oraz prawa użytkowania wieczystego gruntu uznanego od 1 I 2002 r. za środki trwałe zgodnie z ustawą o rachunkowości z dnia 29 IX 1994 r. (jednolity tekst Dz. U. 2002, Nr 76, poz. 694).

**5. Wartość brutto środków trwałych** jest to wartość równa nakładom poniesionym na ich zakup lub wytworzenie, bez potrącenia wartości zużycia (umorzenia).

Przez **wartość brutto** środków trwałych w bieżących cenach ewidencyjnych według stanu w dniu 31 XII należy rozumieć w zakresie środków trwałych przekazanych do eksploatacji:

- przed 1 I 1995 r. – wartość w cenach odtworzenia z września 1994 r.;
- po 1 I 1995 r. – wartość w cenach bieżących nabycia lub wytworzenia.

**6. Podziału środków trwałych** według sekcji Polskiej Klasyfikacji Działalności w układzie podregionion i powiatów dokonano zgodnie z siedzibą jednostki lokalnej rodzaju działalności.

### **Podmioty gospodarki narodowej**

Dane dotyczące **podmiotów gospodarki narodowej** obejmują podmioty zarejestrowane w Krajowym Rejestrze Urzędowym Podmiotów Gospodarki Narodowej (REGON), tj. osoby prawne, jednostki organizacyjne nie mające osobowości prawnej oraz osoby fizyczne prowadzące działalność gospodarczą, z wyłączeniem osób prowadzących indywidualne gospodarstwa rolne.

*Data regarding fixed assets do not include the value of land recognised since 1 I 1991, as a fixed asset, in accordance with the decree of the Council of Ministers, dated 12 XII 1990 (Journal of Laws No. 90, item 529) as well as right of perpetual use of land regarded as fixed assets since 1 I 2002, in accordance with the Act on Accounting, dated 29 IX 1994 (uniform text, Journal of Laws 2002, No. 76, item 694).*

**5. The gross value of fixed assets** is the value equal to the outlays incurred on purchasing or manufacturing them, without deducting consumption value (depreciation).

*The gross value of fixed assets at current book-keeping prices is understood, as of 31 XII within the scope of fixed assets designated for exploitation:*

- before 1 I 1995 – the value at replacement prices of September 1994;
- after 1 I 1995 – the purchase or manufacturing value at current prices.

**6. The division of fixed assets** by NACE rev. I sections by subregions and powiats was made according to the abode of local kind-of-activity unit.

### **Entities of the national economy**

*Data concerning entities of the national economy include entities registered in the Country Official Register of the Units of the National Economy (REGON), i.e., legal persons, organizational units without legal personality as well as natural persons conducting economic activity, excluding private farms in agriculture.*

Uwaga. Przeliczeń danych na 1 mieszkańca (1000 ludności itp.) za lata 2000 i 2001 dokonano przy przyjęciu skorygowanej liczby ludności uwzględniającej wyniki Narodowego Spisu Powszechnego Ludności i Mieszkań 2002.

Note. Calculations of data per capita (1000 population, etc.) for 2000 and 2001 are based on the revised number of population, which considers the results of Population and Housing Census of 2002.

## I. WAŻNIEJSZE DANE O WOJEWÓDZTWIE MAJOR DATA ON THE VOIVODSHIP

WYSZCZEGÓLNIENIE	2000	2001	2002	2003	SPECIFICATION
<b>POWIERZCHNIA AREA</b>					
Powierzchnia w km <sup>2</sup> (stan w dniu 31 XII) .....	18219	18219	18219	18219	Area in km <sup>2</sup> (as of 31 XII)
<b>STAN I OCHRONA ŚRODOWISKA ENVIRONMENTAL PROTECTION</b>					
Pobór wody — w % poboru ogółem — na cele:					Water withdrawal — in % of total withdrawal — for purposes of:
produkcyjne <sup>a</sup> (poza rolnictwem, łowiectwem, leśnictwem oraz rybołówstwem i rybactwem) .....	27,2	27,5	26,7	26,9	production <sup>a</sup> (excluding agriculture, hunting and forestry and fishing)
eksploatacji sieci wodociągowej <sup>b</sup> .....	47,0	45,8	46,8	47,0	exploitation of water-line system <sup>b</sup>
Zużycie wody na 1 km <sup>2</sup> w dam <sup>3</sup> :					Consumption of water per 1 km <sup>2</sup> in dam <sup>3</sup> :
na potrzeby gospodarki narodowej i ludności .....	17,0	16,5	16,4	16,5	for needs of the national economy and population
do produkcji przemysłowej .....	5,1	5,0	4,9	4,9	for industrial production
Ścieki przemysłowe i komunalne oczyszczane w % wymagających oczyszczenia <sup>c</sup> .....	92,8	92,9	93,2	92,8	Industrial and municipal waste water treated in % of requiring treatment <sup>c</sup>
Ścieki przemysłowe i komunalne nieoczyszczane na 1 km <sup>2</sup> w dam <sup>3</sup> .....	0,6	0,6	0,5	0,5	Industrial and municipal waste water untreated per 1 km <sup>2</sup> in dam <sup>3</sup>
Ludność korzystająca <sup>d</sup> z oczyszczalni ścieków w % ogółu ludności .....	57,5	58,1	59,4	62,3	Population using <sup>d</sup> waste water treatment plants in % of total population
Emisja przemysłowych zanieczyszczeń powietrza z zakładów szczególnie uciążliwych dla czystości powietrza na 1 km <sup>2</sup> w t:					Emission of industrial air pollutants by plants generating substantial air pollution per 1 km <sup>2</sup> in t:
pyłowych .....	0,7	0,6	0,4	0,4	particulates
gazowych (bez dwutlenku węgla) .....	18,0	16,4	14,5	12,7	gases (excluding carbon dioxide)
Redukcja przemysłowych zanieczyszczeń powietrza z zakładów szczególnie uciążliwych dla czystości powietrza w % zanieczyszczeń wytworzonych:					Reduction of industrial air pollutants by plants generating substantial air pollution in % of pollutants produced:
pyłowych .....	99,7	99,7	99,8	99,8	particulates
gazowych (bez dwutlenku węgla) .....	38,9	41,5	40,6	44,3	gases (excluding carbon dioxide)
Odpady (z wyłączeniem odpadów komunalnych) <sup>e</sup> wytworzone (w ciągu roku) na 1 km <sup>2</sup> w t	318,8	288,9	276,7	267,9	Waste (excluding municipal waste) <sup>e</sup> generated (during the year) per 1 km <sup>2</sup> in t
Odpady komunalne zebrane (w ciągu roku) przez zakłady oczyszczania <sup>f</sup> na 1 mieszkańca w kg .....	338,4	342,6	298,0	253,5	Municipal waste collected (during the year) by purification plants <sup>f</sup> per capita in kg

a Z ujęć własnych. b Pobór wody na ujęciach przed wtłoczeniem do sieci. c Odprowadzone do wód (do 2002 r. — do wód powierzchniowych) lub do ziemi. d Na podstawie szacunków; do 2000 r. określana jako ludność obsługiwana. e Patrz uwagi ogólne do działu „Stan i ochrona środowiska”, ust. 4 na str. 15. f Dane szacunkowe; do 2001 r. określone jako odpady stałe wywiezione.

a From own intakes. b Water withdrawal by intakes before entering the water system. c Discharged into waters (until 2002 — into surface waters) or into the ground. d Estimated data; until 2000 defined as served population. e See general notes to the chapter “Environmental protection”, item 4 on page 15. f Estimated data; until 2001 defined as solid waste removed.

**I. WAŻNIEJSZE DANE O WOJEWÓDZTWIE (cd.)**  
**MAJOR DATA ON THE VOIVODSHIP (cont.)**

WYSZCZEGÓLNIENIE	2000	2001	2002	2003	SPECIFICATION
<b>STAN I OCHRONA ŚRODOWISKA (dok.)</b> <b>ENVIRONMENTAL PROTECTION (cont.)</b>					
Wydatki inwestycyjne <sup>a</sup> (ceny bieżące) — w % nakładów ogółem — na:					<i>Investment expenditures<sup>a</sup> (current prices) — in % of total outlays — for:</i>
ochronę środowiska .....	5,0	5,6	7,0	7,7	<i>environmental protection</i>
gospodarkę wodną .....	0,9	0,6	0,9	0,8	<i>water management</i>
Powierzchnia o szczególnych walorach przyrodniczych prawnie chroniona (stan w dniu 31 XII):					<i>Legally protected areas possessing unique environmental value (as of 31 XII):</i>
w % powierzchni ogólnej .....	16,3	16,4	16,4	16,4	<i>in % of total area</i>
na 1 mieszkańca w m <sup>2</sup> .....	1130	1139	1144	1147	<i>per capita in m<sup>2</sup></i>
<b>BEZPIECZEŃSTWO PUBLICZNE</b> <b>PUBLIC SAFETY</b>					
Przestępstwa stwierdzone w zakończonych postępowaniach przygotowawczych .....	78399	85032	88534	93333	<i>Ascertained crimes in completed preparatory proceedings</i>
Wskaźnik wykrywalności sprawców przestępstw stwierdzonych w % .....	36,2	44,5	45,2	45,4	<i>Rate of detectability of delinquents in ascertained crimes in %</i>
<b>LUDNOŚĆ<sup>b</sup></b> <b>POPULATION<sup>b</sup></b>					
Ludność (stan w dniu 31 XII) .....	2627824	2617318	2607380	2597094	<i>Population (as of 31 XII)</i>
1999 = 100 .....	99,1	98,7	98,3	97,9	<i>1999 = 100</i>
miasta .....	1709881	1701332	1692382	1682773	<i>urban areas</i>
wieś .....	917943	915986	914998	914321	<i>rural areas</i>
z liczby ogółem kobiety .....	1373158	1368297	1363544	1358367	<i>of total females</i>
Kobiety na 100 mężczyzn (stan w dniu 31 XII) .....	109	110	110	110	<i>Females per 100 males (as of 31 XII)</i>
Ludność na 1 km <sup>2</sup> powierzchni ogólnej (stan w dniu 31 XII) .....	144	144	143	143	<i>Population per 1 km<sup>2</sup> of total area (as of 31 XII)</i>
Ludność w wieku (stan w dniu 31 XII):					<i>Population of age (as of 31 XII):</i>
produkcyjnym .....	1603689	1615086	1625952	1636266	<i>working</i>
poprodukcyjnym .....	444743	445425	445382	444601	<i>post-working</i>
Małżeństwa na 1000 ludności ...	5,3	4,9	4,9	5,1	<i>Marriages per 1000 population</i>
Rozwody na 1000 ludności .....	1,3	1,4	1,4	1,3	<i>Divorces per 1000 population</i>
Urodzenia żywe na 1000 ludności .....	8,9	8,6	8,5	8,3	<i>Live births per 1000 population</i>
Zgony <sup>c</sup> na 1000 ludności .....	12,1	12,0	11,7	11,8	<i>Deaths<sup>c</sup> per 1000 population</i>
Przyrost naturalny na 1000 ludności .....	-3,2	-3,4	-3,2	-3,5	<i>Natural increase per 1000 population</i>
Zgony niemowląt na 1000 urodzeń żywych .....	7,7	6,9	8,0	7,0	<i>Infant deaths per 1000 live births</i>
Przeciętna liczba lat dalszego trwania życia w momencie urodzenia:					<i>Life expectancy at the moment of birth:</i>
mężczyźni .....	67,90	68,13	68,48	68,96	<i>males</i>
kobiety .....	77,17	77,42	77,85	78,06	<i>females</i>
Saldo migracji wewnętrznych i zagranicznych na pobyt stały na 1000 ludności .....	-0,5	-0,6	-0,6	-0,4	<i>Internal and international net migration for permanent residence per 1000 population</i>

<sup>a</sup> Do 2001 r. określane jako nakłady inwestycyjne. <sup>b</sup> Dane dla lat 2000 i 2001 zostały zweryfikowane; patrz uwagi ogólne do rozdziału „Ludność. Wyznania religijne”, ust. 1 na str. 17. <sup>c</sup> Łącznie ze zgonami niemowląt.

<sup>a</sup> Until 2001 defined as investment outlays. <sup>b</sup> Data for 2000 and 2001 have been revised; see general notes to the chapter “Population. Religious denominations”, item 1 on page 17. <sup>c</sup> Including infant deaths.

**I. WAŻNIEJSZE DANE O WOJEWÓDZTWIE (cd.)**  
**MAJOR DATA ON THE VOIVODSHIP (cont.)**

WYSZCZEGÓLNIENIE	2000	2001	2002	2003	SPECIFICATION
<b>RYNEK PRACY</b> <b>LABOUR MARKET</b>					
Pracujący <sup>a</sup> :					<i>Employed persons<sup>a</sup>:</i>
ogółem: w tys. ....	1066,0	1046,2	$\frac{1039,6}{887,0}$ <sup>b</sup>	$\frac{1035,3}{882,7}$ <sup>b</sup>	<i>total: in thous.</i>
w tym kobiety .....	519,1	511,8	$\frac{506,8}{423,1}$ <sup>b</sup>	$\frac{505,0}{421,3}$ <sup>b</sup>	<i>of which women</i>
1999 = 100 .....	96,3	94,6	$\frac{94,0}{80,2}$ <sup>b</sup>	$\frac{93,6}{79,8}$ <sup>b</sup>	<i>1999 = 100</i>
na 1000 ludności .....	406	400	$\frac{399}{340}$ <sup>b</sup>	$\frac{399}{340}$ <sup>b</sup>	<i>per 1000 population</i>
z liczby ogółem w %:					<i>of total number in %:</i>
rolnictwo, łowiectwo i leśnictwo .....	32,5	33,0	$\frac{33,2}{21,8}$ <sup>b</sup>	$\frac{33,3}{21,8}$ <sup>b</sup>	<i>agriculture, hunting and forestry</i>
przemysł i budownictwo ....	26,7	26,3	$\frac{25,2}{29,5}$ <sup>b</sup>	$\frac{24,8}{29,0}$ <sup>b</sup>	<i>industry and construction</i>
usługi rynkowe .....	26,4	26,1	$\frac{27,2}{31,9}$ <sup>b</sup>	$\frac{27,6}{32,3}$ <sup>b</sup>	<i>market services</i>
usługi nierynkowe .....	14,5	14,7	$\frac{14,4}{16,8}$ <sup>b</sup>	$\frac{14,4}{16,8}$ <sup>b</sup>	<i>non-market services</i>
pracujący w sektorze pry- watnym .....	75,5	76,8	$\frac{77,4}{73,5}$ <sup>b</sup>	$\frac{78,0}{74,2}$ <sup>b</sup>	<i>employed persons in private sector</i>
Przeciętne zatrudnienie:					<i>Average paid employment:</i>
w przemyśle:					<i>in industry:</i>
w tysiącach .....	220,5	211,4	198,2	193,8	<i>in thousands</i>
na 1000 ludności .....	84	81	76	75	<i>per 1000 population</i>
w budownictwie:					<i>in construction:</i>
w tysiącach .....	31,4	30,6	27,1	24,8	<i>in thousands</i>
na 1000 ludności .....	12	12	10	10	<i>per 1000 population</i>

a Stan w dniu 31 XII (w 1999 r. — 30 IX); według faktycznego miejsca pracy. b Dane podaje się w dwóch ujęciach, tj. z uwzględnieniem pracujących w gospodarstwach indywidualnych w rolnictwie przy wykorzystaniu wyników Powszechnego Spisu Rolnego 1996 (licznik) oraz Narodowego Powszechnego Spisu Ludności i Mieszkań 2002 (mianownik); patrz uwagi ogólne działu „Rynek pracy”, ust. 4 na str 19.

a As of 31 XII (in 1999 — 30 IX); by actual workplace. b Data were given in two formulations, i.e. considering the number of persons employed on private farms in agriculture with the use of results of Agricultural Census 1996 (numerator) as well as Population and Housing Census 2002 (denominator); see general notes to the chapter “Labour market”, item 4 on page 19.

**I. WAŻNIEJSZE DANE O WOJEWÓDZTWIE (cd.)**  
**MAJOR DATA ON THE VOIVODSHIP (cont.)**

WYSZCZEGÓLNIENIE	2000	2001	2002	2003	SPECIFICATION
RYNEK PRACY (dok.) LABOUR MARKET (cont.)					
Bezrobotni zarejestrowani (stan w dniu 31 XII):					Registered unemployed persons (as of 31 XII):
ogółem: w tys. ....	208,1	230,6	234,9	233,1	total: in thous.
1999 = 100 .....	114,0	126,3	128,7	127,7	1999 = 100
z liczby ogółem w %:					of total number in %:
kobiety .....	52,3	50,5	49,5	49,4	women
w wieku do 24 lat .....	28,3	27,3	25,9	23,7	up to age 24
długotrwale bezrobotni .....	47,6	51,3	54,2	55,2	long-term unemployed persons
Stopa bezrobocia rejestrowanego (stan w dniu 31 XII) w %	16,3	18,1	$\frac{18,4}{20,7}$ <sup>a</sup>	$\frac{18,4}{20,7}$ <sup>a</sup>	Registered unemployment rate (as of 31 XII) in %
WYNAGRODZENIA. ŚWIADCZENIA Z UBEZPIECZEŃ SPOŁECZNYCH WAGES AND SALARIES. SOCIAL SECURITY BENEFITS					
Przeciętne miesięczne wynagrodzenia brutto w zł.....	1668,76	1782,98	1839,55	1912,45	Average monthly gross wages and salaries in zł
1999 = 100 .....	111,4	119,0	122,8	127,6	1999 = 100
w tym: przemysł .....	1664,10	1757,34	1829,93	1880,97	of which: industry
budownictwo.....	1481,54	1478,20	1532,55	1566,82	construction
Przeciętna liczba emerytów i rencistów <sup>b</sup> w tys. ....	689	680	674	670	Average number of retirees and pensioners <sup>b</sup> in thous.
z pozarolniczego systemu ubezpieczeń społecznych ....	528	522	520	519	from non-agricultural system of social insurance
rolników indywidualnych .....	161	157	154	150	farmers

a Patrz uwagi ogólne do rozdziału „Rynek pracy”, ust. 4 na str. 19. b Bez emerytów i rencistów, którzy otrzymują świadczenia wypłacane przez Ministerstwo Obrony Narodowej, Ministerstwo Spraw Wewnętrznych i Administracji oraz Ministerstwo Sprawiedliwości; bez emerytów i rencistów otrzymujących świadczenia na mocy umów międzynarodowych.

a See general notes to the chapter “Labour market”, item 4 on page 19. b Excluding retirees and pensioners, who receive benefits paid by the Ministry of National Defence, the Ministry of the Interior and Administration as well as the Ministry of Justice; excluding retirees and pensioners receiving benefits on the basis of international agreements.

**I. WAŻNIEJSZE DANE O WOJEWÓDZTWIE (cd.)**  
**MAJOR DATA ON THE VOIVODSHIP (cont.)**

WYSZCZEGÓLNIENIE	2000	2001	2002	2003	SPECIFICATION
<b>WYNAGRODZENIA. ŚWIADCZENIA Z UBEZPIECZEŃ SPOŁECZNYCH (dok.)</b>					
<b>WAGES AND SALARIES. SOCIAL SECURITY BENEFITS (cont.)</b>					
Przeciętna miesięczna emerytura i renta brutto <sup>a</sup> w zł:	789,40	873,38	932,27	979,91	Average monthly gross retirement pay and pension <sup>a</sup> in zł:
z pozarolniczego systemu ubezpieczeń społecznych....	878,04	970,61	1034,58	1087,81	from non-agricultural social security system
rolników indywidualnych <sup>b</sup> .....	589,21	663,86	685,35	711,08	farmers <sup>b</sup>
<b>INFRASTRUKTURA KOMUNALNA. MIESZKANIA</b>					
<b>MUNICIPAL INFRASTRUCTURE. DWELLINGS</b>					
Długość sieci (stan w dniu 31 XII) w km:					Network (as of 31 XII) in km:
wodociągowej rozdzielczej .....	18758,8	19055,7	19373,5	19727,7	water-line distribution
kanalizacyjnej <sup>c</sup> .....	2817,9	2915,8	3096,7	3315,1	sewerage <sup>c</sup>
Zużycie w gospodarstwach domowych:					Consumption in households:
wody z wodociągów:					water from water-line systems:
w hm <sup>3</sup> .....	102,3	97,8	97,9	97,5	in hm <sup>3</sup>
na 1 mieszkańca w m <sup>3</sup> .....	38,9	37,3	37,5	37,5	per capita in m <sup>3</sup>
energii elektrycznej w miastach:					electricity in urban areas:
w GW·h .....	1186,9	1183,0	1177,4	1200,3	in GW·h
na 1 mieszkańca w kW·h .....	692,4	693,4	693,7	711,3	per capita in kW·h
Zasoby mieszkaniowe <sup>d</sup> (stan w dniu 31 XII):					Dwellings stocks <sup>d</sup> (as of 31 XII):
mieszkania:					dwellings:
w tysiącach .....	911,2	915,6	933,4	941,4	in thousands
na 1000 ludności .....	346,7	349,8	358,0	362,5	per 1000 population
izby:					rooms:
w tysiącach .....	2947,2	2968,2	3220,5	3265,1	in thousands
na 1000 ludności .....	1121,5	1134,1	1235,2	1257,2	per 1000 population
powierzchnia użytkowa mieszkań:					usable floor space of dwellings:
w tysiącach m <sup>2</sup> .....	51327,6	51830,9	59615,9	60749,2	in thousands m <sup>2</sup>
na 1000 ludności w m <sup>2</sup> .....	19532,4	19803,1	22864,3	23391,2	per 1000 population in m <sup>2</sup>
przeciętna 1 mieszkania w m <sup>2</sup> .....	56,3	56,6	63,9	64,5	average per dwelling in m <sup>2</sup>

<sup>a</sup> Bez emerytur i rent wypłacanych przez Ministerstwo Obrony Narodowej, Ministerstwo Spraw Wewnętrznych i Administracji oraz Ministerstwo Sprawiedliwości; bez emerytur i rent realizowanych na mocy umów międzynarodowych; bez zasiłków rodzinnych i pielęgnacyjnych. <sup>b</sup> Łącznie z wypłatami z Funduszu Ubezpieczeń Społecznych w przypadku łączenia uprawnień do świadczeń z tego funduszu z uprawnieniami do świadczeń z Funduszu Emerytalno-Rentowego; w 2001 r. łącznie z jednorazowym wyrównaniem waloryzacji za 2000 r. <sup>c</sup> Długość czynnej sieci sanitarnej (bez przykanalików) łącznie z kolektorami. <sup>d</sup> Dane dotyczą zasobów mieszkaniowych zamieszkałych i niezamieszkałych i są nieporównywalne z danymi prezentowanymi w poprzedniej edycji rocznika (dane dotyczyły zasobów mieszkaniowych zamieszkałych). Rzy przeliczeniach na osobę przyjęto ogólną liczbę ludności według stanu w dniu 31 XII.

<sup>a</sup> Excluding retirement pay and pension paid by the Ministry of National Defence, the Ministry of the Interior and Administration as well as the Ministry of Justice; excluding retirement pay and pension execute under international agreements; excluding family and nursing benefits. <sup>b</sup> Including payments from the Social Insurance Fund, in the case of a simultaneous right to benefits from this fund and to benefits from the Pension Fund; in 2001 including a one-off valorization payment for 2000. <sup>c</sup> Length of the operative sanitary network (excluding sewer pipes) including collectors <sup>d</sup> Data concern inhabited and uninhabited dwelling stocks are not comparable with data presented in the previous edition of the Yearbook (concerning inhabited dwelling stocks). The total number of population as of 31 XII was used in calculations per capita.

**I. WAŻNIEJSZE DANE O WOJEWÓDZTWIE (cd.)**  
**MAJOR DATA ON THE VOIVODSHIP (cont.)**

WYSZCZEGÓLNIENIE	2000	2001	2002	2003	SPECIFICATION
<b>INFRASTRUKTURA KOMUNALNA. MIESZKANIA (dok.)</b> <b>MUNICIPAL INFRASTRUCTURE. DWELLINGS (cont.)</b>					
Mieszkania oddane do użytku:					<i>Dwellings completed:</i>
mieszkania:					<i>dwellings:</i>
w tysiącach.....	3,8	5,1	4,8	8,6	<i>in thousands</i>
na 1000 ludności.....	1,4	1,9	1,8	3,3	<i>per 1000 population</i>
izby:					<i>rooms:</i>
w tysiącach.....	17,3	22,4	23,4	46,1	<i>in thousands</i>
na 1000 ludności.....	6,6	8,6	9,0	17,7	<i>per 1000 population</i>
powierzchnia użytkowa					<i>usable floor space of dwell-</i>
mieszkań:					<i>ings:</i>
w tysiącach m <sup>2</sup> .....	419,2	528,6	579,3	1161,0	<i>in thousands m<sup>2</sup></i>
na 1000 ludności w m <sup>2</sup> .....	159,5	202,0	222,2	447,1	<i>per 1000 population in m<sup>2</sup></i>
przeciętna 1 mieszka-					
nia w m <sup>2</sup> .....	110,6	104,6	120,3	134,9	<i>average per dwelling in m<sup>2</sup></i>
<b>EDUKACJA<sup>a</sup> I WYCHOWANIE</b> <b>EDUCATION<sup>a</sup></b>					
Uczniowie w szkołach <sup>b</sup> (stan					<i>Pupils and students in schools<sup>b</sup></i>
na początku roku szkolnego)					<i>(as of beginning of the school</i>
w tys.:					<i>year) in thous.:</i>
podstawowych.....	201,3	194,6	187,5	179,9	<i>primary</i>
gimnazjach.....	74,5	108,6	106,2	104,7	<i>lower secondary</i>
ponadpodstawowych:					<i>upper secondary (post-primary):</i>
zasadnicze (zawodowe).....	31,0	19,7	9,5	0,9	<i>basic vocational</i>
średnie:					<i>secondary:</i>
licea ogólnokształcące.....	62,6	48,7	33,2	17,3	<i>general</i>
zawodowe.....	58,7	46,7	34,9	24,1	<i>vocational</i>
ponadgimnazjalnych:					<i>upper secondary:</i>
zasadnicze zawodowe	x	x	5,0	9,7	<i>basic vocational</i>
licea ogólnokształcące.....	x	x	17,7	34,0	<i>general</i>
licea profilowane.....	x	x	4,9	9,0	<i>specialized</i>
technika.....	x	x	7,5	14,7	<i>technical</i>
szkoły artystyczne <sup>c</sup> .....	x	x	x	1,3	<i>art schools<sup>c</sup></i>
policealnych.....	12,2	13,0	15,4	17,7	<i>post-secondary</i>
Absolwenci szkół <sup>d</sup> w tys.:					<i>Graduates in schools<sup>d</sup> in thous.:</i>
podstawowych.....	76,3 <sup>e</sup>	34,8	34,2	33,9	<i>primary</i>
gimnazjów.....	x	x	36,0	34,8	<i>lower secondary</i>
ponadpodstawowych:					<i>upper secondary (post-primary):</i>
zasadnicze (zawodowe).....	10,8	10,1	8,9	8,1	<i>basic vocational</i>
średnich:					<i>secondary:</i>
licea ogólnokształcące.....	11,9	13,1	14,6	15,3	<i>general</i>
zawodowe.....	11,5	12,0	11,8	9,9	<i>vocational</i>
policealnych.....	5,5	5,1	4,2	5,3	<i>post-secondary</i>
Absolwenci szkół ponadpod-					<i>Graduates of upper secondary</i>
stawowych na 1000 ludności	13,1	13,4	13,6	12,8	<i>(post-primary) schools per</i>
					<i>1000 population</i>

<sup>a</sup> Patrz uwagi ogólne do działu „Edukacja i wychowanie”, ust. 1 i 2 na str. 25. <sup>b</sup> Bez szkół dla dorosłych, z wyjątkiem szkół policealnych. <sup>c</sup> Dające uprawnienia zawodowe; do roku szkolnego 2002/03 zaliczane do ponadpodstawowych średnich szkół zawodowych. <sup>d</sup> Z poprzedniego roku szkolnego. <sup>e</sup> Dane odejmują absolwentów klas VI i VIII.

<sup>a</sup> See general notes to the chapter “Education”, item 1 and 2 on page 25. <sup>b</sup> Excluding schools for adults, excluding post-secondary schools. <sup>c</sup> Leading to professional certification; until 2002/03 school year rate to vocational secondary (post-primary) schools. <sup>d</sup> From previous school year. <sup>e</sup> Data include graduates of 8<sup>th</sup> class and 6<sup>th</sup> class.



**I. WAŻNIEJSZE DANE O WOJEWÓDZTWIE (cd.)**  
**MAJOR DATA ON THE VOIVODSHIP (cont.)**

WYSZCZEGÓLNIENIE	2000	2001	2002	2003	SPECIFICATION
EDUKACJA <sup>a</sup> I WYCHOWANIE (dok.) EDUCATION <sup>a</sup> (cont.)					
Studenci szkół wyższych <sup>b</sup> (stan w dniu 30 XI) w tys. ....	99,7	104,7	114,2	119,5	Students of higher education institutions <sup>b</sup> (as of 30 XI) in thous.
Absolwenci szkół wyższych <sup>bc</sup> w tys. ....	15,1	17,4	20,8	21,8	Graduates of higher education institutions <sup>bc</sup> in thous.
Uczniowie szkół dla dorosłych (stan na początku roku szkolnego) w tys. ....	25,5	27,9	29,2	30,0	Students of schools for adults (as of beginning of the school year) in thous.
Absolwenci szkół dla dorosłych <sup>d</sup> w tys. ....	5,9	7,4	7,7	8,1	Graduates of schools for adults <sup>d</sup> in thous.
Wychowanie przedszkolne (stan na początku roku szkolnego):					Pre-primary education (as of beginning of the school year):
miejsca w przedszkolach w tys. ....	48,1	46,7	45,8	45,3	places in nursery schools in thous.
dzieci w tys.:					children in thous.:
w przedszkolach .....	45,1	42,3	41,7	41,2	in nursery schools
w oddziałach przedszkolnych przy szkołach podstawowych.....	11,5	11,1	11,5	11,1	in pre-primary sections in primary schools
Dzieci w przedszkolach (stan na początku roku szkolnego) na 1000 dzieci w wieku 3—6 lat....	408	408	412	422	Children in nursery schools (as of beginning of the school year) per 1000 children aged 3—6
OCHRONA ZDROWIA I OPIEKA SPOŁECZNA HEALTH CARE AND SOCIAL WELFARE					
Pracownicy medyczni <sup>e</sup> (stan w dniu 31 XII):					Medical personnel <sup>e</sup> (as of 31 XII):
lekarze.....	6549	6496	6865	6779	doctors
lekarze stomatolodzy .....	977	934	1045	1072	dentists
pielęgniarki <sup>f</sup> .....	12642	12564	12636	12255	nurses <sup>f</sup>
Łóżka w szpitalach ogólnych (stan w dniu 31 XII) na 10 tys. ludności .....	53,9	53,8	55,6	55,5	Beds in general hospitals (as of 31 XII) per 10 thous. population
Leczeni w szpitalach ogólnych na 10 tys. ludności .....	1646,6	1744,7	1874,4	1880,3	In-patients in general hospitals per 10 thous. population
Zakłady opieki zdrowotnej (stan w dniu 31 XII) .....	696	642	857	967	Health care institutions (as of 31 XII)
Apteki <sup>g</sup> (stan w dniu 31 XII) .....	688	804	847	867	Pharmacies <sup>g</sup> (as of 31 XII)
Liczba ludności na 1 aptekę .....	3820	3255	3078	2995	Population per 1 pharmacy

a Patrz uwagi ogólne do działu „Edukacja i wychowanie”, ust. 1 i 2 na str. 25. b Łącznie z filiami, wydziałami zamiejscowymi i punktami konsultacyjnymi, bez szkół resortu obrony narodowej oraz resortu spraw wewnętrznych i administracji; bez cudzoziemców. c Z poprzedniego roku szkolnego, a w roku szkolnym 2000/01 — z roku kalendarzowego. d Z poprzedniego roku szkolnego. e Łącznie z lekarzami i pielęgniarkami odbywającymi staż. f Łącznie z magistrami pielęgniarstwa. g Bez aptek w stacjonarnych zakładach opieki zdrowotnej, np. w szpitalach, w sanatoriach.

a See general notes to the chapter “Education”, item 1 and 2 on page 25. b Including sections, branch departments and consultative units, excluding academies of the Ministry of National Defence and the Ministry of the Interior and Administration; excluding foreigners. c From the previous school year, and in 2000/01 school year — the calendar year. d From previous school year. e Doctors, nurses including interns. f Including master nurses. g Excluding pharmacies in in-patient health care facilities, e.g. in hospitals and sanatoria.

**I. WAŻNIEJSZE DANE O WOJEWÓDZTWIE (cd.)**  
**MAJOR DATA ON THE VOIVODSHIP (cont.)**

WYSZCZEGÓLNIENIE	2000	2001	2002	2003	SPECIFICATION
<b>OCHRONA ZDROWIA I OPIEKA SPOŁECZNA (dok.)</b> <b>HEALTH CARE AND SOCIAL WELFARE (cont.)</b>					
Porady udzielone w zakresie ambulatoryjnej opieki zdrowotnej na 1 mieszkańca:					<i>Consultations provided within the scope of out-patient health care per capita:</i>
lekarskie .....	5,6	5,6	6,1	6,4	<i>doctors</i>
stomatologiczne .....	0,6	0,6	0,8	0,9	<i>dentists</i>
Dzieci w żłobkach <sup>a</sup> (stan w dniu 31 XII) na 1000 dzieci w wieku do lat 3 .....	30,6	28,6	28,7	30,2	<i>Children in nurseries<sup>a</sup> (as of 31 XII) per 1000 children up to age 3</i>
<b>KULTURA. TURYSTYKA</b> <b>CULTURE. TOURISM</b>					
Biblioteki publiczne (łącznie z filiami; stan w dniu 31 XII) ....	596	590	586	575	<i>Public libraries (including branches; as of 31 XII)</i>
Księgozbiór bibliotek publicznych (stan w dniu 31 XII) na 1000 ludności w wol. ....	3437	3431	3427	3425	<i>Public library collections (as of 31 XII) per 1000 population in vol.</i>
Czytelnicy bibliotek publicznych na 1000 ludności .....	184	181	184	184	<i>Public library borrowers per 1000 population</i>
Wypożyczenia księgozbioru z bibliotek publicznych w wol.:					<i>Public library loans in vol.:</i>
na 1000 ludności .....	3540,6	3438,8	3535,7	3493,5	<i>per 1000 population</i>
na 1 czytelnika .....	19,3	19,0	19,2	19,0	<i>per borrower</i>
Miejsca w teatrach i instytucjach muzycznych (stan w dniu 31 XII) na 1000 ludności	1,7	1,7	1,7	1,7	<i>Seats in theatres and music institutions (as of 31 XII) per 1000 population</i>
Widzowie i słuchacze w teatrach i instytucjach muzycznych na 1000 ludności .....	247	226	202	203	<i>Audience in theatres and music institutions per 1000 population</i>
Muzea (stan w dniu 31 XII) .....	39	41	42	42	<i>Museums (as of 31 XII)</i>
Zwiedzający muzea i wystawy na 1000 ludności .....	214	207	224	223	<i>Museum and exhibition visitors per 1000 population</i>
Kina stałe (stan w dniu 31 XII) ...	40	40	38	36	<i>Fixed cinemas (as of 31 XII)</i>
Miejsca na widowni w kinach stałych (stan w dniu 31 XII) na 1000 ludności .....	4,7	5,0	4,9	4,7	<i>Seats in fixed cinemas (as of 31 XII) per 1000 population</i>
Widzowie w kinach stałych na 1000 ludności .....	491	637	586	531	<i>Audience in fixed cinemas per 1000 population</i>
Abonenci (stan w dniu 31 XII) na 1000 ludności:					<i>Subscribers (as of 31 XII) per 1000 population:</i>
radiowi .....	266	263	265	259	<i>radio</i>
telewizyjni .....	259	256	258	251	<i>television</i>
Turystyczne obiekty zbiorowego zakwaterowania (stan w dniu 31 VII) .....	234	254	245	231	<i>Collective tourist accommodation establishments (as of 31 VII)</i>
w tym hotele .....	51	52	58	55	<i>of which hotels</i>
Miejsca noclegowe (stan w dniu 31 VII) na 10 tys. ludności .....	89,7	75,0	70,0	58,5	<i>Number of beds (as of 31 VII) per 10 thous. population</i>
Korzystający z noclegów na 1000 ludności .....	201	198	207	209	<i>Tourists accommodated per 1000 population</i>

<sup>a</sup> Łącznie z oddziałami żłobkowymi.  
<sup>a</sup> Including nursery wards.

**I. WAŻNIEJSZE DANE O WOJEWÓDZTWIE (cd.)**  
**MAJOR DATA ON THE VOIVODSHIP (cont.)**

WYSZCZEGÓLNIENIE	2000	2001	2002	2003	SPECIFICATION
<b>ROLNICTWO I LEŚNICTWO</b> <b>AGRICULTURE AND FORESTRY</b>					
Użytki rolne <sup>a</sup> (stan w czerwcu) w tys. ha .....	1204,0	1208,9	1145,4 <sup>b</sup>	1090,5	Agricultural land <sup>a</sup> (as of June) in thous. ha
w tym grunty orne:					of which arable land:
w tysiącach hektarów .....	976,1	980,0	918,1 <sup>b</sup>	892,6	in thousands hectares
w % powierzchni ogólnej.....	53,6	53,8	50,4	49,0	in % of total area
Powierzchnia zasiewów (stan w czerwcu) w tys. ha .....	928,0	921,1	795,6 <sup>b</sup>	804,5	Sown area (as of June) in thous. ha
w tym w %:					of which in %:
zboża podstawowe (łącznie z mieszkami zbożowymi)	68,3	68,2	75,2	73,4	basic cereals (including cereal mixed)
w tym: pszenica.....	18,3	17,4	16,7	15,2	of which: wheat
żyto .....	44,4	35,9	34,4	32,9	rye
ziemniaki .....	16,8	16,3	11,9	10,7	potatoes
buraki cukrowe .....	1,4	1,4	1,4	1,3	sugar beets
Zbiory w tys. t:					Crop production in thous. t:
zboża podstawowe (łącznie z mieszkami zbożowymi)	1291,2	1627,4	1601,1	1334,1	basic cereals (including cereal mixed)
w tym: pszenica.....	294,5	323,0	311,1	245,3	of which: wheat
żyto .....	496,1	532,4	482,0	376,5	rye
ziemniaki .....	2955,2	2098,1	1670,1	1345,9	potatoes
buraki cukrowe .....	504,9	343,3	393,1	432,2	sugar beets
Plony z 1 ha w dt:					Yields per 1 ha in dt:
zboża podstawowe (łącznie z mieszkami zbożowymi)	20,4	25,9	26,8	22,6	basis cereals (including cereal mixed)
w tym: pszenica.....	25,4	29,5	31,2	27,4	of which: wheat
żyto .....	17,6	23,6	23,4	19,4	rye
ziemniaki .....	189	139	176	156	potatoes
buraki cukrowe .....	382	270	365	400	sugar beets
Zwierzęta gospodarskie:					Livestock:
bydło (stan w czerwcu):					cattle (as of June):
w tysiącach sztuk .....	462,5	503,3	450,2 <sup>b</sup>	462,5	in thousands heads
na 100 ha użytków rolnych <sup>c</sup> w szt.....	38,5	42,0	39,3 <sup>b</sup>	42,4	per 100 ha of agricultural land <sup>c</sup> in heads
trzoda chlewna (stan w końcu lipca):					pigs (end of July):
w tysiącach sztuk .....	1200,9	1171,9	1382,4 <sup>b</sup>	1472,4	in thousands heads
na 100 ha użytków rolnych <sup>c</sup> w szt.....	99,9	97,7	120,6 <sup>b</sup>	134,9	per 100 ha of agricultural land <sup>c</sup> in heads
Produkcja na 1 ha użytków rolnych <sup>c</sup> :					Production per 1 ha of agricul- tural land <sup>c</sup> :
żywca rzeźnego w przeliczeniu na mięso (łącznie z tłuszczami i drobobami) <sup>d</sup> w kg .....	217,2	216,9	290,5	324,1	animals for slaughter in terms of meat (including fats) <sup>d</sup> in kg
mleka krowiego w l.....	882,1	943,3	960,7	953,9	cows' milk in l

<sup>a</sup> Według granic administracyjnych; bez gruntów niestanowiących gospodarstw rolnych. <sup>b</sup> Dane Powszechnego Spisu Rolnego według stanu w dniu 20 V. <sup>c</sup> Do przeliczeń przyjęto użytki rolne według siedziby użytkownika gospodarstwa bez gruntów niestanowiących gospodarstw rolnych. <sup>d</sup> Wołowce, cielęce, wieprzowe, baranie, końskie, drobiowe, kozie, królicze i dziczyzna; w wadze poubojowej ciepłej.

<sup>a</sup> By administrative borders; excluding non-farm land. <sup>b</sup> Data of the Agricultural Census as of 20 V. <sup>c</sup> Calculations are based on agricultural land by official residence of the land user excluding non-farm land. <sup>d</sup> Beef, veal, pork, mutton, horseflesh, poultry, goat, rabbit and venison; in post-slaughter warm weight.

**I. WAŻNIEJSZE DANE O WOJEWÓDZTWIE (cd.)**  
**MAJOR DATA ON THE VOIVODSHIP (cont.)**

WYSZCZEGÓLNIENIE	2000	2001	2002	2003	SPECIFICATION
<b>ROLNICTWO I LEŚNICTWO (dok.)</b> <b>AGRICULTURAL AND FORESTRY (cont.)</b>					
Skup produktów rolnych na 1 ha użytków rolnych <sup>a</sup> :					<i>Procurement of agricultural products per 1 ha of agricultural land<sup>a</sup>:</i>
ziarno zbóż podstawowych (łącznie z mieszkankami zbożowymi) w kg.....	139	154	196	192	<i>basic cereal grains (including cereal mixed) in kg</i>
ziemniaki w kg.....	56	32	58	73	<i>potatoes in kg</i>
buraki cukrowe w kg.....	420	286	343	396	<i>sugar beets in kg</i>
żywiec rzeźny w przeliczeniu na mięso (łącznie z tłuszczami) <sup>a</sup> w kg.....	129	135	205	240	<i>animals for slaughter in terms of meat (including fats)<sup>b</sup> in kg</i>
mleko krowie w l.....	546	576	586	618	<i>cows' milk in l</i>
Zużycie nawozów w przeliczeniu na czysty składnik na 1 ha użytków rolnych <sup>ac</sup> w kg:					<i>Consumption of fertilizers in terms of pure ingredient per 1 ha of agricultural land<sup>ac</sup> in kg:</i>
mineralnych lub chemicznych (łącznie z wieloskładnikowymi).....	74,6	82,1	86,7	84,5	<i>mineral or chemical (including mixed fertilizers)</i>
wapniowych.....	97,4	98,3	103,5	99,4	<i>lime</i>
Ciągniki rolnicze (stan w dniu 31 XII) na 100 ha użytków rolnych <sup>a</sup> w szt.....	9,1	9,1	10,3 <sup>d</sup>	10,9	<i>Agricultural tractors (as of 31 XII) per 100 ha of agricultural land<sup>a</sup> in units</i>
Powierzchnia gruntów leśnych (stan w dniu 31 XII) w tys. ha	379,4	380,8	381,7	382,4	<i>Forest land (as of 31 XII) in thous. ha</i>
Powierzchnia lasów (stan w dniu 31 XII):					<i>Forest areas (as of 31 XII):</i>
w tysiącach hektarów.....	372,3	373,9	374,7	375,3	<i>in thousands hectare</i>
na 1 mieszkańca w ha.....	0,14	0,14	0,14	0,14	<i>per capita in ha</i>
Lesistość (stan w dniu 31 XII) w %	20,4	20,5	20,6	20,6	<i>Forest cover (as of 31 XII) in %</i>
Pozyskanie drewna (grubizny) na 100 ha powierzchni lasów w m <sup>3</sup>	239,3	211,8	232,2	242,6	<i>Removals (timber) per 100 ha of forest area in m<sup>3</sup></i>
<b>PRZEMYSŁ</b> <b>INDUSTRY</b>					
Produkcja sprzedana przemysłu:					<i>Sold production of industry:</i>
w milionach złotych (ceny bieżące).....	29454,0	31476,2	31819,8	32714,0	<i>in million zlotys (current prices)</i>
rok poprzedni = 100 (ceny stałe).....	103,7	103,4	96,8	98,5	<i>previous year = 100 (constant prices)</i>
na 1 zatrudnionego w zł (ceny bieżące).....	133524	148892	160507	168745	<i>per employee in zł (current prices)</i>
na 1 mieszkańca w zł (ceny bieżące).....	11190	12001	12181	12575	<i>per capita in zł (current prices)</i>

a Do przeliczeń przyjęto użytki rolne według siedziby użytkownika gospodarstwa bez gruntów niestanowiących gospodarstw rolnych. b Wołowe, cielęce, wieprzowe, baranie, końskie i drobiowe; w wadze poubojowej cieplej. c W roku gospodarczym. d Dane Powszechnego Spisu Rolnego według stanu w dniu 20 V.

a Calculations are based on agricultural land by official residence of the land user excluding non-farm land. b Beef, veal, pork, mutton, horseflesh and poultry; in post-slaughter warm weight. c In farming year. d Data of the Agricultural Census as of 20 V.

**I. WAŻNIEJSZE DANE O WOJEWÓDZTWIE (cd.)**  
**MAJOR DATA ON THE VOIVODSHIP (cont.)**

WYSZCZEGÓLNIENIE	2000	2001	2002	2003	SPECIFICATION
<b>BUDOWNICTWO CONSTRUCTION</b>					
Sprzedaż produkcji budowlano- -montażowej <sup>a</sup> (ceny bieżące):					<i>Sales of construction and as- sembly production<sup>a</sup> (current prices):</i>
w milionach złotych .....	1990,6	1941,0	1621,1	1579,0	<i>in million zlotys</i>
na 1 mieszkańca w zł.....	756	740	621	607	<i>per capita in zł</i>
w tym sektor prywatny w % ogółem .....	92,9	94,0	95,8	94,4	<i>of which private sector in % of total</i>
<b>TRANSPORT. ŁĄCZNOŚĆ — stan w dniu 31 XII TRANSPORT. COMMUNICATIONS — as of 31 XII</b>					
Linie kolejowe eksploatowane normalnotorowe:					<i>Railway lines operated — stan- dard gauge:</i>
w kilometrach .....	1074	1077	1087	1078	<i>in kilometres</i>
na 100 km <sup>2</sup> powierzchni ogól- nej w km .....	5,9	5,9	6,0	5,9	<i>per 100 km<sup>2</sup> of total area in km</i>
Drogi publiczne o twardej na- wierzchni (miejskie i zamiej- skie):					<i>Hard surface public roads (ur- ban and non-urban):</i>
w kilometrach .....	16370	15708	16088	16221	<i>in kilometres</i>
na 100 km <sup>2</sup> powierzchni ogól- nej w km .....	89,9	86,2	88,3	89,0	<i>per 100 km<sup>2</sup> of total area in km</i>
Samochody osobowe zareje- strowane:					<i>Registered passenger cars:</i>
w tysiącach sztuk .....	696,3	723,6	735,5	761,6	<i>in thousand units</i>
na 1000 ludności.....	265,0	276,5	282,1	293,2	<i>per 1000 population</i>
Placówki pocztowe <sup>b</sup> :					<i>Post offices<sup>b</sup>:</i>
w liczbach bezwzględnych.....	453	453	457	471	<i>in absolute numbers</i>
na 10 tys. ludności .....	1,7	1,7	1,8	1,8	<i>per 10 thous. population</i>
Telefoniczne łącza główne <sup>c</sup> :					<i>Fixed main line<sup>c</sup>:</i>
w tysiącach .....	767,4	764,6	824,5	863,3	<i>in thousands</i>
na 1000 ludności.....	292,0	292,1	316,2	332,4	<i>per 1000 population</i>
<b>HANDEL TRADE</b>					
Sprzedaż detaliczna towarów (ceny bieżące):					<i>Retail sales (current prices):</i>
w milionach złotych .....	23533,2	24173,6	25068,3	25322,0	<i>in million zlotys</i>
na 1 mieszkańca w zł.....	8940	9217	9597	9734	<i>per capita in zł</i>
Sklepy (stan w dniu 31 XII) w tys.	28,8	31,6	32,6	32,4	<i>Shops (as of 31 XII) in thous.</i>
w tym na wsi .....	6,4	7,1	7,3	7,3	<i>of which in rural areas</i>
Liczba ludności (stan w dniu 31 XII) na 1 sklep .....	91	83	80	80	<i>Population (as of 31 XII) per shop</i>

a Zrealizowanej przez podmioty budowlane — według miejsca wykonywania robót; dane dotyczą podmiotów gospodarczych, w których liczba pracujących przekracza 9 osób. b Do 2001 r. placówki pocztowe i placówki usług telekomunikacyjnych. c Dane dotyczą operatorów telekomunikacyjnych sieci publicznej.

a Realized by construction units — by place of performing works; data concern economic entities employing more than 9 persons. b Until 2001 post offices and telecommunication service offices. c Data concern operators of the public telecommunication network.

**I. WAŻNIEJSZE DANE O WOJEWÓDZTWIE (cd.)**  
**MAJOR DATA ON THE VOIVODSHIP (cont.)**

WYSZCZEGÓLNIENIE	2000	2001	2002	2003	SPECIFICATION
<b>FINANSE PUBLICZNE</b> <b>PUBLIC FINANCE</b>					
<b>Budżety gmin<sup>a</sup></b>					<b>Budgets of gminas<sup>a</sup></b>
Dochody:					Revenue:
w milionach złotych .....	1947,0	2100,9	2283,0	2347,9	in million zlotys
na 1 mieszkańca w zł.....	1145	1237	1348	1389	per capita in zł
Wydatki:					Expenditure:
w milionach złotych .....	1966,8	2124,6	2248,9	2343,7	in million zlotys
na 1 mieszkańca w zł.....	1156	1251	1328	1387	per capita in zł
<b>Budżety miast na prawach powiatu</b>					<b>Budgets of cities with powiat status</b>
Dochody:					Revenue:
w milionach złotych .....	1689,0	1796,2	1806,8	1763,6	in million zlotys
na 1 mieszkańca w zł.....	1813	1942	1968	1935	per capita in zł
Wydatki:					Expenditure:
w milionach złotych .....	1777,3	1942,1	1977,2	1801,8	in million zlotys
na 1 mieszkańca w zł.....	1908	2100	2153	1977	per capita in zł
<b>Budżety powiatów</b>					<b>Budgets of powiats</b>
Dochody:					Revenue:
w milionach złotych .....	828,1	921,9	836,5	744,1	in million zlotys
na 1 mieszkańca w zł.....	487	543	494	440	per capita in zł
Wydatki:					Expenditure:
w milionach złotych .....	833,2	936,8	862,8	766,6	in million zlotys
na 1 mieszkańca w zł.....	490	552	509	454	per capita in zł
<b>Budżet województwa</b>					<b>Budget of voivodship</b>
Dochody:					Revenue:
w milionach złotych .....	160,4	214,9	203,6	209,5	in million zlotys
na 1 mieszkańca w zł.....	61	82	78	81	per capita in zł
Wydatki:					Expenditure:
w milionach złotych .....	167,5	228,6	223,4	238,0	in million zlotys
na 1 mieszkańca w zł.....	64	87	86	92	per capita in zł
<b>INWESTYCJE. ŚRODKI TRWAŁE<sup>b</sup></b> <b>INVESTMENTS. FIXED ASSETS<sup>b</sup></b>					
Nakłady inwestycyjne (ceny bieżące):					Investment outlays (current prices):
w milionach złotych .....	6593,4	6769,9	5948,3	6160,2	in million zlotys
na 1 mieszkańca w zł.....	2505	2581	2281	2368	per capita in zł
Udział w nakładach inwestycyjnych (ceny bieżące) w %:					Share in investment outlays (current prices) in %:
rolnictwa, łowiectwa i leśnictwa .....	2,5	2,7	2,6	2,5	agriculture, hunting and forestry
przemysłu .....	40,5	39,7	38,5	40,3	industry
budownictwa .....	4,1	4,1	5,4	5,8	construction
handlu i napraw <sup>Δ</sup> .....	11,4	9,0	10,4	8,6	trade and repair <sup>Δ</sup>
transportu, gospodarki magazynowej i łączności .....	8,2	8,3	8,5	8,6	transport, storage and communication
obsługi nieruchomości i firm; nauki <sup>Δ</sup> .....	18,3	20,8	18,2	18,6	real estate, renting and business activities

a Bez dochodów i wydatków gmin mających również status miasta na prawach powiatu. b Od 2002 r. dane nieporównywalne z danymi za lata poprzednie; patrz uwagi ogólne działu „Inwestycje. Środki trwałe”, ust. 4 na str. 33.

a Excluding revenue and expenditure of gminas which are also cities with powiat status. b Since 2002 data are not comparable with data for previous years; see general notes to the chapter “Investments. Fixed assets”, item 4 on page 33.

**I. WAŻNIEJSZE DANE O WOJEWÓDZTWIE (dok.)**  
**MAJOR DATA ON THE VOIVODSHIP (cont.)**

WYSZCZEGÓLNIENIE	2000	2001	2002	2003	SPECIFICATION
<b>INWESTYCJE. ŚRODKI TRWAŁE<sup>a</sup> (dok.)</b> <b>INVESTMENTS. FIXED ASSETS<sup>a</sup> (cont.)</b>					
Wartość brutto środków trwałych (stan w dniu 31 XII; bieżące ceny ewidencyjne):					Gross value of fixed assets (as of 31 XII; current book-keeping prices):
w milionach złotych .....	85925,8	91162,5	94596,0	99732,7	in million zlotys
na 1 mieszkańca w zł.....	32664	34759	36280	38337	per capita in zł
Udział w wartości brutto środków trwałych (stan w dniu 31 XII; bieżące ceny ewidencyjne) w %:					Share in gross value of fixed assets (as of 31 XII, current book-keeping prices) in %:
rolnictwa, łowiectwa i leśnictwa	9,9	9,4	9,1	8,6	agriculture, hunting and forestry
przemysłu .....	36,3	36,3	36,7	36,5	industry
budownictwa .....	0,7	1,0	1,0	0,8	construction
handlu i napraw <sup>Δ</sup> .....	3,5	3,8	4,0	4,0	trade and repair <sup>Δ</sup>
pośrednictwa finansowego .....	1,0	1,0	1,0	0,9	financial intermediation
obsługi nieruchomości i firm; nauki <sup>Δ</sup> .....	24,7	24,5	24,1	24,4	real estate, renting and business activities
<b>PODMIOTY GOSPODARKI NARODOWEJ<sup>b</sup> W REJESTRZE REGON — stan w dniu 31 XII</b> <b>ENTITIES OF THE NATIONAL ECONOMY<sup>b</sup> IN THE REGON REGISTER — as of 31 XII</b>					
Ogółem: w tysiącach.....	211,3	222,4	232,3	241,4	Total: in thousands
na 1000 ludności.....	80,0	84,5	89,1	93,0	per 1000 population
Osoby prawne i jednostki organizacyjne niemające osobowości prawnej <sup>c</sup> .....	40992	43208	44022	45837	Legal persons and organizational entities without legal personality <sup>c</sup>
1999 = 100 .....	109,5	115,4	117,6	122,5	1999 = 100
w tym:					of which:
przedsiębiorstwa państwowe	182	174	171	141	state owned enterprises
spółdzielnie .....	1086	1066	1054	1043	co-operatives
spółki handlowe .....	7532	8467	9672	10324	commercial companies
w tym z udziałem kapitału zagranicznego .....	1820	1907	1985	2071	of which with foreign capital participation
spółki cywilne .....	19780	19204	18579	18629	civil law partnerships
1999 = 100 .....	104,7	101,7	98,3	98,6	1999 = 100
na 1000 ludności.....	7,5	7,3	7,1	7,2	per 1000 population
Osoby fizyczne prowadzące działalność gospodarczą .....	170355	180244	188295	195603	Natural persons conducting economic activity
1999 = 100 .....	103,3	109,3	114,2	118,6	1999 = 100
na 1000 ludności.....	64,4	68,5	72,2	75,3	per 1000 population

<sup>a</sup> Od 2002 r. dane nieporównywalne z danymi za lata poprzednie; patrz uwagi ogólne do rozdziału „Inwestycje. Środki trwałe”, ust. 4 na str. 33.  
<sup>b</sup> Bez osób prowadzących indywidualne gospodarstwa rolne. <sup>c</sup> Bez spółek cywilnych.

<sup>a</sup> Since 2002 data are not comparable with data for previous years; see general notes to the chapter "Investments. Fixed assets", item 4 on page 33. <sup>b</sup> Excluding persons tending private farms. <sup>c</sup> Excluding civil law partnerships.

## II. WYBRANE DANE O PODREGIONACH (NTS 3) I POWIATACH (NTS 4)

## SELECTED DATA BY SUBREGION (NUTS 3) AND POWIAT (NUTS 4)

Lp. No.	WYSZCZEGÓLNIENIE SPECIFICATION	Ludność <sup>a</sup> Population <sup>a</sup>				Przyrost naturalny na 1000 ludności Natural increase per 1000 population		Zgony	
		w tys. in thous.		w miastach w % ogółu ludności in urban areas in % of total population		2000	2003	na 1000 ludności per 1000 population	
		2000	2003	2000	2003			2000	2003
1	<b>WOJEWÓDZTWO ..... VOIVODSHIP</b>	<b>2627,8</b>	<b>2597,1</b>	<b>65,1</b>	<b>64,8</b>	<b>-3,2</b>	<b>-3,5</b>	<b>12,1</b>	<b>11,8</b>
2	<b>Podregion łódzki ..... Subregion</b>	<b>945,7</b>	<b>939,7</b>	<b>51,5</b>	<b>51,3</b>	<b>-2,3</b>	<b>-2,9</b>	<b>11,7</b>	<b>11,5</b>
	Powiaty: Powiats:								
3	brzeziński.....	31,0	30,7	40,4	40,6	-3,2	-4,5	13,0	13,8
4	kutnowski.....	108,2	106,3	58,4	58,6	-3,5	-4,0	11,9	12,0
5	łaski.....	51,7	51,2	37,6	37,3	-2,0	-2,8	11,3	11,4
6	łęczycki.....	55,3	54,5	28,7	28,8	-3,8	-4,2	13,3	12,5
7	łódzki wschodni.....	62,2	63,3	33,1	32,5	-3,2	-2,3	12,3	11,2
8	pabianicki.....	120,5	119,7	75,5	74,8	-4,5	-5,0	12,6	12,2
9	poddębicki.....	43,5	42,8	25,1	25,2	-4,0	-4,4	13,1	13,1
10	sieradzki.....	123,1	122,2	43,7	43,9	0,2	-1,5	10,4	10,6
11	wieluński.....	79,4	78,5	31,2	31,1	-0,1	-1,8	11,3	11,0
12	wieruszowski.....	42,6	42,6	20,6	20,8	-1,4	-1,4	12,1	11,7
13	zduńskowolski.....	68,3	67,9	69,5	70,0	0,2	-0,0	10,0	9,8
14	zgierski.....	159,9	160,0	74,4	73,8	-2,8	-3,1	11,5	11,0
15	<b>Podregion piotrkow- sko-skierniewicki ... Subregion</b>	<b>883,7</b>	<b>878,3</b>	<b>48,0</b>	<b>48,0</b>	<b>-0,9</b>	<b>-1,7</b>	<b>11,1</b>	<b>11,0</b>
	Powiaty: Powiats:								
16	bełchatowski.....	112,1	112,2	63,8	63,1	1,0	0,4	8,3	8,3
17	łowicki.....	84,6	83,2	36,6	36,7	-1,6	-2,5	11,8	11,4
18	opoczyński.....	79,7	79,4	33,2	33,6	0,9	-0,1	11,0	11,1
19	pajęczański.....	54,6	54,1	24,3	24,3	0,5	-3,3	10,4	11,9
20	piotrkowski.....	90,5	90,2	6,9	7,0	-2,3	-2,7	13,1	12,6
21	radomszczański.....	120,7	120,1	47,0	46,9	-1,9	-2,5	12,1	11,7
22	rawski.....	50,4	49,8	42,5	42,4	-0,1	-1,0	10,8	10,5
23	skierniewicki.....	38,8	38,3	-	-	-1,9	-2,4	12,6	11,9
24	tomaszowski.....	122,7	121,8	55,4	55,3	-2,4	-3,0	11,9	11,8
	Miasta na prawach powiatu: Cities with powiat status:								
25	Piotrków Trybunalski	81,2	80,5	100,0	100,0	-1,1	-1,7	10,9	10,5
26	Skierniewice.....	48,4	48,7	100,0	100,0	1,1	0,3	7,5	8,8
27	<b>Podregion m. Łódź ..... Subregion</b>	<b>798,4</b>	<b>779,1</b>	<b>100,0</b>	<b>100,0</b>	<b>-7,0</b>	<b>-6,2</b>	<b>13,8</b>	<b>13,3</b>
	Miasto na prawach powiatu: City with powiat status:								
28	Łódź.....	798,4	779,1	100,0	100,0	-7,0	-6,2	13,8	13,3

a Stan w dniu 31 XII. b Według faktycznego miejsca pracy; bez podmiotów gospodarczych o liczbie pracujących do 9 osób; z pracującymi w gospodarstwach indywidualnych w rolnictwie.  
a As of 31 XII. b By actual workplace; excluding economic entities employing up to 9 persons; with persons employed on private farms in agricul



Deaths		Saldo migracji wewnętrznych i zagranicznych na pobyt stały na 1000 ludności <i>Internal and international net migration for permanent residence per 1000 population</i>		Mieszkania oddane do użytku na 1000 ludności <i>Dwellings completed per 1000 population</i>		Pracujący <sup>ab</sup> w tys. <i>Employed persons<sup>ab</sup> in thous.</i>		Lp. No.
w tym niemowląt na 1000 urodzeń żywych <i>of which infants per 1000 live births</i>		2000	2003	2000	2003	2000	2003	
7,7	7,0	-0,5	-0,4	1,4	3,3	531,2	496,2	1
6,7	6,5	+0,4	+0,8	1,1	3,2	160,8	149,7	2
3,3	14,0	-1,0	+1,8	x	4,6	x	3,6	3
4,4	7,0	-1,9	-2,9	0,7	1,6	20,5	18,8	4
8,2	9,1	+0,4	-0,8	1,0	3,3	8,0	7,6	5
11,2	4,4	-4,5	-1,9	0,1	1,3	6,0	6,1	6
10,7	16,2	+7,1	+10,5	1,8	8,8	13,4	9,0	7
5,1	10,5	+2,4	+1,7	1,2	3,1	26,1	23,2	8
2,5	5,4	-2,8	-1,2	0,5	4,0	5,4	5,1	9
3,0	1,8	-0,7	-1,1	0,1	0,8	19,7	19,0	10
3,4	1,4	-0,3	-1,6	0,3	2,3	13,1	11,8	11
13,1	4,5	-0,4	+0,8	1,7	2,3	7,4	7,3	12
11,5	3,0	+0,5	-0,4	0,5	2,9	15,4	14,7	13
8,6	7,2	+1,9	+3,8	2,5	4,8	25,8	23,5	14
7,7	7,1	-1,0	-1,0	1,7	4,9	158,2	149,4	15
3,8	5,1	+0,8	-0,1	3,3	7,0	33,7	32,7	16
5,8	10,7	-2,1	-1,8	0,8	2,5	12,5	11,3	17
9,4	11,2	-1,3	-2,9	2,1	4,8	12,4	11,0	18
11,5	4,2	-2,1	-2,6	0,5	3,4	6,3	5,8	19
7,1	7,8	+0,2	+2,2	1,5	8,2	7,8	8,7	20
8,8	5,4	-0,8	-0,7	1,4	5,2	19,2	17,8	21
1,8	8,5	-3,4	-3,1	1,1	1,1	6,7	6,9	22
9,6	2,7	-1,3	-0,8	0,7	2,6	2,4	2,3	23
6,8	8,3	-1,3	-0,5	1,6	6,2	19,3	18,9	24
14,9	7,0	-3,1	-3,4	1,5	3,6	24,6	21,8	25
4,8	2,3	+3,0	+1,2	3,5	4,1	13,3	12,2	26
9,4	7,7	-0,9	-1,2	1,6	1,6	212,2	197,1	27
9,4	7,7	-0,9	-1,2	1,6	1,6	212,2	197,1	28

darstwach indywidualnych w rolnictwie.

ture.

## II. WYBRANE DANE O PODREGIONACH (NTS 3) I POWIATACH (NTS 4) (cd.)

## SELECTED DATA BY SUBREGION (NTS 3) AND POWIAT (NTS 4) (cont.)

Lp. No.	WYSZCZEGÓLNIENIE SPECIFICATION	Pracujący <sup>ab</sup> (dok.) Employed <sup>ab</sup> (cont.)							
		w % ogółem				on % of total			
		rolnictwo, łowiectwo i leśnictwo; rybołówstwo i rybactwo agriculture, hunting and forestry; fishing		przemysł i budownictwo industry and construction		usługi rynkowe market services		usługi nierynkowe non-market services	
		2000	2003	2000	2003	2000	2003	2000	2003
1	<b>WOJEWÓDZTWO .....</b> <b>VOIVODSHIP</b>	1,1	0,9	42,4	39,8	28,6	30,7	27,9	28,6
2	<b>Podregion łódzki .....</b> <b>Subregion</b> Powiaty: Powiats:	1,4	1,2	46,8	45,2	23,7	24,7	28,1	28,9
3	brzeziński .....	x	1,3	x	31,3	x	20,8	x	46,6
4	kutnowski .....	3,0	1,9	43,6	42,2	29,7	28,3	23,7	27,6
5	łaski .....	0,9	0,7	49,0	46,5	15,1	19,5	35,0	33,3
6	łęczycki .....	3,7	2,6	29,2	29,3	23,6	26,4	43,5	41,7
7	łódzki wschodni .....	2,0	1,7	38,8	42,7	30,2	30,1	29,0	25,5
8	pabianicki .....	0,6	0,5	60,0	56,4	18,5	20,5	20,9	22,6
9	poddębicki .....	2,2	4,0	48,9	41,5	15,3	21,9	33,6	32,6
10	sieradzki .....	1,4	1,0	35,0	37,3	26,1	24,5	37,5	37,2
11	wieluński .....	1,4	1,2	44,6	43,5	25,0	26,3	28,8	29,0
12	wieruszowski .....	1,2	1,0	60,2	60,8	15,5	15,3	23,0	22,9
13	zduńskowolski .....	0,6	0,5	51,3	51,7	27,6	26,6	20,5	21,2
14	zgierski .....	0,7	0,7	46,8	42,9	23,0	27,5	29,5	28,9
15	<b>Podregion piotrkow- sko-skierniewicki ...</b> <b>Subregion</b> Powiaty: Powiats:	1,4	1,5	48,7	46,6	22,7	24,7	27,2	17,2
16	bełchatowski .....	0,6	0,5	67,0	66,3	14,9	15,9	17,5	17,3
17	łowicki .....	3,9	4,5	41,0	39,4	25,0	24,1	30,1	32,0
18	opoczyński .....	0,7	1,2	53,1	46,0	17,1	22,9	29,1	29,9
19	pajęczański .....	3,1	4,5	50,3	45,0	16,2	17,2	30,4	33,3
20	piotrkowski .....	6,4	2,7	45,0	46,4	15,3	22,2	33,3	28,7
21	radomszczanski .....	2,1	1,5	45,4	42,1	22,7	26,7	29,8	29,7
22	rawski .....	3,2	1,9	41,5	38,5	20,5	26,6	34,8	33,0
23	skierniewicki .....	9,8	10,6	32,6	30,5	20,6	20,5	37,0	38,4
24	tomaszowski .....	1,1	1,0	44,0	43,9	23,4	26,8	31,5	28,3
	Miasta na prawach powiatu: Cities with powiat status:								
25	Piotrków Trybunalski .....	0,3	0,2	39,0	38,0	32,5	32,1	28,2	29,7
26	Skierniewice .....	0,4	0,4	40,5	35,6	31,5	36,9	27,6	27,1
27	<b>Podregion m. Łódź .....</b> <b>Subregion</b> Miasto na prawach powiatu: City with powiat status:	0,3	0,3	34,6	30,4	37,0	39,9	28,1	29,4
28	Łódź .....	0,3	0,3	34,6	30,4	37,0	39,9	28,1	29,4

a Stan w dniu 31 XII. b Według faktycznego miejsca pracy; bez podmiotów gospodarczych o liczbie pracujących do 9 osób. c Patrz uwagi

a As of 31 XII. b By actual workplace; excluding economic entities employing up to 9 persons. c See general notes item 6 on page 21.

Bezrobotni zarejestrowani <sup>a</sup> Registered unemployed persons <sup>a</sup>						Stopa bezrobocia zarejestrowanego <sup>a</sup> w % Registered unemployment rate <sup>a</sup> in %	Lp. No.		
ogółem w tys. total in thous.		z ogółem – w % of total – in %							
		długotrwale bezrobotni long-term unemployed		w wieku 24 lata i mniej 24 age and less					
2000	2003	2000	2003	2000	2003	2000	2003 <sup>c</sup>		
							A	B	
208,1	233,1	47,6	55,2	28,3	23,7	16,3	18,4	20,7	1
77,6	88,3	47,3	55,0	31,1	27,0	x	18,9	21,9	2
-	2,9	-	60,8	-	27,3	-	19,1	22,8	3
11,6	13,3	48,9	56,8	27,9	23,4	21,4	24,3	27,5	4
3,8	4,4	46,5	54,9	34,8	29,5	15,0	17,2	21,0	5
5,2	5,6	56,8	60,0	32,9	32,2	17,1	17,8	21,7	6
6,8	5,7	50,1	54,9	27,5	23,9	15,9	19,9	22,4	7
9,3	11,0	39,3	51,0	27,1	21,4	17,4	21,0	22,2	8
3,3	3,6	50,6	60,5	37,9	34,9	12,9	14,0	18,0	9
9,0	10,6	52,0	56,1	37,6	33,1	13,7	15,8	19,1	10
5,9	5,6	48,0	54,3	37,4	34,4	13,1	12,6	16,0	11
3,1	3,0	46,6	54,7	37,3	33,1	13,1	12,5	15,9	12
4,7	6,2	34,6	47,4	36,0	31,1	15,1	19,2	21,1	13
14,9	4	46,8	54,6	25,3	21,3	22,5	24,9	26,8	14
75,0	79,6	50,9	55,3	31,6	27,6	x	17,4	20,7	15
10,8	11,1	50,2	53,6	34,7	34,2	16,3	16,9	18,9	16
5,5	5,8	49,3	60,1	35,8	28,8	12,6	13,5	16,1	17
8,5	9,2	59,4	55,5	31,1	28,9	17,7	19,4	24,3	18
5,3	4,8	48,8	51,7	34,2	28,7	17,2	15,8	21,8	19
5,8	6,8	50,9	52,2	36,3	30,7	13,3	14,8	19,4	20
12,4	13,0	58,6	62,3	28,7	24,5	19,5	20,4	25,0	21
3,8	3,5	38,2	55,9	31,3	29,6	14,2	13,1	15,8	22
1,5	1,9	37,6	50,1	45,1	40,4	7,4	9,3	13,7	23
13,5	13,8	50,9	57,1	27,9	23,3	23,1	23,4	26,5	24
5,6	6,8	45,1	47,1	28,1	21,8	14,5	18,7	19,1	25
2,3	2,9	34,7	46,1	29,7	24,7	11,3	14,9	15,1	26
55,5	65,2	43,7	55,3	19,8	14,4	15,8	19,0	19,1	27
55,5	65,2	43,7	55,3	19,8	14,4	15,8	19,0	19,1	28

ogólne ust. 6 na str. 21.

## II. WYBRANE DANE O PODREGIONACH (NTS 3) I POWIATACH (NTS 4) (dok.)

## SELECTED DATA BY SUBREGION (NUTS 3) AND POWIAT (NUTS 4) (cont.)

Lp. No.	WYSZCZEGÓLNIENIE SPECIFICATION	Produkcja sprzedana przemysłu <sup>a</sup> (ceny bieżące) Sold production of industry <sup>a</sup> (current prices)				Nakłady inwestycyjne w przedsiębiorstwach <sup>ab</sup> (ceny bieżące) Investment outlays in enterprises <sup>ab</sup> (current prices)			
		w mln in mln		na 1 mieszkańca w zł per capita in zł		w mln zł in mln zł		na 1 mieszkańca w zł per capita in zł	
		2000	2003	2000	2003	2000	2003	2000	2003
1	<b>WOJEWÓDZTWO ..... VOIVODSHIP</b>	<b>25418,3</b>	<b>28625,5</b>	<b>9657</b>	<b>11004</b>	<b>4594,2</b>	<b>3525,1</b>	<b>1745</b>	<b>1355</b>
2	<b>Podregion łódzki ..... Subregion</b>	<b>7466,4</b>	<b>9393,4</b>	<b>7891</b>	<b>9989</b>	<b>901,7</b>	<b>815,2</b>	<b>953</b>	<b>867</b>
	Powiaty:								
	Powiaty:								
3	brzeziński .....	-	124,5	-	4053	-	23,6	-	767
4	kutnowski .....	1103,1	1195,5	10176	11197	121,8	107,7	1124	1009
5	łaski .....	336,6	306,7	6504	5992	32,0	33,7	618	659
6	łęczycki .....	297,5	538,3	5361	9856	34,1	15,3	615	280
7	łódzki wschodni .....	316,2	296,0	3395	4696	69,9	45,6	750	724
8	pabianicki .....	1412,5	1916,7	11710	16012	145,8	122,9	1209	1027
9	poddębicki .....	189,1	138,9	4329	3231	12,6	134,3	288	3124
10	sieradzki .....	681,3	771,5	5533	6303	154,8	69,2	1257	565
11	wieluński .....	539,3	626,8	6796	7959	100,7	37,8	1269	480
12	wieruszowski .....	725,2	820,0	17000	19261	65,4	43,4	1534	1020
13	zduńskowolski .....	869,2	1070,5	12741	15761	47,1	47,2	690	695
14	zgierski .....	996,4	1588,0	6235	9941	117,5	134,5	736	842
15	<b>Podregion piotrkowsko- skierniewicki ..... Subregion</b>	<b>10144,6</b>	<b>10848,7</b>	<b>11475</b>	<b>12341</b>	<b>1632,8</b>	<b>1300,1</b>	<b>1847</b>	<b>1479</b>
	Powiaty:								
	Powiaty:								
16	bełchatowski .....	4285,0	5089,2	38256	45318	599,9	759,3	5356	6761
17	łowicki .....	625,1	530,1	7373	6355	70,4	67,5	830	809
18	opoczyński .....	756,8	899,0	9501	11313	128,3	47,3	1610	595
19	pajęczański .....	420,3	408,2	7697	7534	74,4	20,4	1362	376
20	piotrkowski .....	259,3	406,9	2861	4514	68,0	27,0	751	299
21	radomszczański .....	1378,2	807,9	11418	6726	129,5	81,4	1073	678
22	rawski .....	369,0	316,2	7315	6339	54,3	30,2	1076	606
23	skierniewicki .....	68,5	92,6	1760	2414	5,7	9,3	146	242
24	tomaszowski .....	649,3	868,9	5288	7129	180,8	92,7	1472	761
	Miasta na prawach powiatu:								
	Cities with powiat status:								
25	Piotrków Trybunalski	793,4	891,3	9748	11046	153,1	93,4	1882	1157
26	Skierniewice .....	539,7	538,4	11209	11052	168,4	71,6	3498	1471
27	<b>Podregion m. Łódź ..... Subregion</b>	<b>7807,3</b>	<b>8383,4</b>	<b>9736</b>	<b>10721</b>	<b>2059,7</b>	<b>1409,8</b>	<b>2569</b>	<b>1803</b>
	Miasto na prawach powiatu:								
	City with powiat status:								
28	Łódź .....	7807,3	8383,4	9736	10721	2059,7	1409,8	2569	1803

a Dane dotyczą podmiotów gospodarczych, w których liczba pracujących przekracza 9 osób. b Według lokalizacji inwestycji. c Stan w dniu 31 XII.

a Data concern economic entities employing more than 9 persons. b According to investment location. c As of 31 XII. d According to local

Wartość brutto środków trwałych <sup>cd</sup> (bieżące ceny ewidencyjne) <i>Gross value of fixed assets<sup>cd</sup> (current book-keeping prices)</i>				Podmioty gospodarki narodowej <sup>ce</sup> zarejestrowane w rejestrze REGON <i>Entities of the national economy<sup>ce</sup> recorded in the REGON register</i>						Lp. No.
w mln zł <i>in mln zł</i>		na 1 mieszkańca w zł <i>per capita in zł</i>		na 10 tys. ludności <i>per 10 thous. population</i>		osoby prawne i jednostki organizacyjne niemające osobowości prawnej na 10 tys. ludności <i>legal persons and organizational entities without legal personality per 10 thous. population</i>		osoby fizyczne prowadzące działalność gospodarczą na 10 tys. ludności <i>natural persons conducting economic activity per 10 thous. population</i>		
2000	2003	2000	2003	2000	2003	2000	2003	2000	2003	
<b>45662,1</b>	<b>52285,4</b>	<b>17347</b>	<b>20099</b>	<b>799,5</b>	<b>929,7</b>	<b>155,1</b>	<b>176,5</b>	<b>644,5</b>	<b>753,2</b>	<b>1</b>
<b>9549,2</b>	<b>10853,2</b>	<b>10092</b>	<b>11541</b>	<b>735,5</b>	<b>862,5</b>	<b>125,1</b>	<b>143,5</b>	<b>610,4</b>	<b>719,1</b>	<b>2</b>
-	167,9	-	5466	-	870,0	-	156,4	-	713,6	3
1611,2	1626,4	14863	15232	618,1	747,1	106,4	124,7	511,7	622,4	4
287,9	347,1	5562	6780	677,0	798,6	102,3	119,0	574,7	679,5	5
262,3	301,0	4727	5512	503,3	629,9	99,6	120,4	403,7	509,5	6
562,9	608,6	6044	9655	915,3	1026,6	146,4	159,9	768,9	866,7	7
1606,8	1879,0	13321	15696	950,9	1092,9	139,5	159,1	811,4	933,8	8
152,1	224,0	3483	5209	635,3	748,1	92,7	111,6	542,6	636,5	9
1178,2	1305,6	9569	10666	642,9	755,6	127,7	141,8	515,2	613,7	10
817,6	766,0	10301	9728	651,3	808,4	129,0	146,9	522,2	661,5	11
656,6	675,7	15391	15873	559,2	720,3	116,7	137,1	442,5	583,3	12
831,8	948,2	12193	13960	715,7	871,9	127,8	156,0	587,9	715,8	13
1581,8	2003,7	9899	12544	849,0	973,1	137,5	155,3	711,5	817,8	14
<b>18335,5</b>	<b>21438,7</b>	<b>20740</b>	<b>24387</b>	<b>624,2</b>	<b>729,5</b>	<b>105,9</b>	<b>119,8</b>	<b>518,3</b>	<b>609,8</b>	<b>15</b>
11194,3	13045,8	99940	116169	721,9	825,7	133,6	148,1	588,3	677,6	16
694,1	898,2	8187	10770	610,4	691,6	116,1	129,6	494,2	562,0	17
804,1	1112,5	10096	14001	543,4	658,5	86,3	102,9	457,1	555,6	18
593,9	630,8	10876	11642	580,9	669,7	98,4	105,2	482,5	564,4	19
174,0	213,7	1921	2371	489,3	564,9	76,6	89,2	412,7	475,6	20
1296,9	1454,8	10744	12112	650,8	786,6	103,0	114,3	547,8	672,2	21
297,9	314,6	5906	6308	647,5	753,2	103,4	127,4	544,1	625,8	22
100,4	111,9	2578	2918	482,8	527,6	90,6	106,6	392,2	421,0	23
1225,6	1445,8	9981	11863	725,7	859,2	120,1	133,3	605,5	725,8	24
1230,0	1303,2	15113	16150	970,5	1071,3	192,0	198,4	778,5	872,9	25
724,3	907,4	15044	18627	942,9	980,5	185,0	188,8	757,8	791,7	26
<b>17777,4</b>	<b>19993,5</b>	<b>22170</b>	<b>25569</b>	<b>1019,0</b>	<b>1185,2</b>	<b>232,9</b>	<b>267,9</b>	<b>786,1</b>	<b>917,3</b>	<b>27</b>
1777,4	19993,5	22170	25569	1019,0	1185,2	232,9	267,9	786,1	917,3	28

d Według siedziby jednostki lokalnej. e Bez osób prowadzących indywidualne gospodarstwa rolne.  
unit. e Excluding persons tending private farms in agriculture.

## III. POWIATY NA TLE WOJEWÓDZTWA W 2003 R.

## POWIATS AGAINST THE BACKGROUND OF VOIVODSHIP IN 2003

WYSZCZEGÓLNIENIE SPECIFICATION	Powierz- chnia ogólna <sup>a</sup> Total area <sup>a</sup>	Ludność <sup>a</sup> Population <sup>a</sup>				Pracujący <sup>ab</sup> Employed persons <sup>ab</sup>	Bezrobotni zarejes- trowani <sup>a</sup> Registered unemployed persons <sup>a</sup>
		ogółem total	w wieku at age				
			przedpro- dukcyjnym pre-working	produkcyj- nym working	poproduk- cyjnym post- -working		
w odsetkach in percent							
<b>WOJEWÓDZTWO .....</b>	<b>100,0</b>	<b>100,0</b>	<b>100,0</b>	<b>100,0</b>	<b>100,0</b>	<b>100,0</b>	<b>100,0</b>
<b>VOIVODSHIP</b>							
<b>Powiaty:</b>							
<b>Powiats:</b>							
Bełchatowski .....	5,3	4,3	5,1	4,5	2,9	6,6	4,8
Brzeziński .....	2,0	1,2	1,3	1,2	1,1	0,7	1,2
Kutnowski .....	4,9	4,1	4,2	4,1	4,0	3,8	5,7
Łaski .....	3,4	2,0	2,2	1,9	1,9	1,5	1,9
Łęczycki .....	4,2	2,1	2,3	2,0	2,3	1,2	2,4
Łowicki .....	5,4	3,2	3,6	3,1	3,2	2,3	2,5
Łódzki Wschodni .....	2,7	2,4	2,6	2,4	2,2	1,8	2,5
Opoczyński .....	5,7	3,1	3,8	2,9	2,9	2,2	3,9
Pabianicki .....	2,7	4,6	4,3	4,7	4,7	4,7	4,7
Pajęczański .....	4,4	2,1	2,4	2,0	2,1	1,2	2,0
Piotrkowski .....	7,8	3,5	4,1	3,2	3,5	1,8	2,9
Poddębicki .....	4,8	1,6	1,8	1,6	1,8	1,0	1,6
Radomszczański .....	7,9	4,6	5,2	4,5	4,6	3,6	5,6
Rawski .....	3,6	1,9	2,3	1,8	1,8	1,4	1,5
Sieradzki .....	8,2	4,7	5,6	4,5	4,3	3,8	4,6
Skierniewicki .....	4,2	1,5	1,7	1,3	1,7	0,5	0,8
Tomaszowski .....	5,6	4,7	5,0	4,6	4,6	3,8	5,9
Wieluński .....	5,1	3,0	3,5	2,9	2,9	2,4	2,4
Wieruszowski .....	3,2	1,6	2,0	1,6	1,5	1,5	1,3
Zduńskowolski .....	2,0	2,6	2,9	2,6	2,3	2,9	2,7
Zgierski .....	4,7	6,2	6,1	6,2	5,9	4,7	7,0
<b>Miasta na prawach powiatu:</b>							
<b>Cities with powiat status:</b>							
Łódź .....	1,6	30,0	23,0	31,2	33,7	39,7	28,0
Piotrków Trybunalski .....	0,4	3,1	3,0	3,2	2,7	4,4	2,9
Skierniewice .....	0,2	1,9	2,0	2,0	1,4	2,5	1,2

a Stan w dniu 31 XII. b Według faktycznego miejsca pracy; bez podmiotów gospodarczych o liczbie pracujących do 9 osób.

a As of 31 XII. b By actual workplace; excluding economic entities employing up to 9 persons.

## III. POWIATY NA TLE WOJEWÓDZTWA W 2003 R. (cd.)

## POWIATS AGAINST THE BACKGROUND OF VOIVODSHIP IN 2003 (cont.)

WYSZCZEGÓLNIENIE SPECIFICATION	Sieć rozdzielcza <sup>a</sup> Distribution network <sup>a</sup>		Zasoby mieszkaniowe <sup>a</sup> Dwelling stocks <sup>a</sup>	Mieszkania oddane do użytku Dwellings completed	Uczniowie szkół Students of schools				Dzieci w placówkach wychowania przedszkolnego Children attending pre-primary education establishments
	wodociągowa water-line	kanalizacyjna oraz kolektory sewerage and collectors			podstawowych <sup>b</sup> primary	gimnazjów <sup>b</sup> lower secondary <sup>b</sup>	ponadgimnazjalnych <sup>bc</sup> upper secondary <sup>bc</sup>	policealnych post-sekondary	
w odsetkach in percent									
<b>WOJEWÓDZTWO ..... VOIVODSHIP</b>	<b>100,0</b>	<b>100,0</b>	<b>100,0</b>	<b>100,0</b>	<b>100,0</b>	<b>100,0</b>	<b>100,0</b>	<b>100,0</b>	<b>100,0</b>
<b>Powiaty: Powiats:</b>									
Bełchatowski .....	4,7	5,6	3,9	9,2	5,0	5,6	5,4	2,8	4,3
Brzeziński .....	2,1	0,5	1,1	1,6	1,2	1,2	0,7	-	1,0
Kutnowski .....	6,2	3,9	3,9	2,0	4,3	4,4	4,9	2,8	3,1
Łaski .....	3,1	2,2	1,9	2,0	2,3	2,2	2,1	0,5	1,9
Łęczycki .....	4,9	2,8	1,8	0,8	2,3	2,3	2,2	0,3	1,6
Łowicki .....	5,1	2,1	2,9	2,5	3,6	3,4	3,7	6,1	3,2
Łódzki Wschodni .....	3,5	2,2	2,3	6,5	2,5	2,5	1,2	-	2,3
Opatowski .....	4,3	4,4	2,7	4,4	3,8	3,9	3,0	0,3	3,0
Pabianicki .....	3,2	5,3	5,0	4,3	4,3	4,4	3,7	1,4	4,8
Pajęczański .....	3,7	2,0	1,7	2,1	2,5	2,4	1,3	-	2,2
Piotrkowski .....	7,6	3,6	2,9	8,6	4,2	3,7	1,5	1,1	2,9
Poddębicki .....	4,4	1,9	1,5	2,0	1,9	1,8	1,1	-	1,4
Radomszczański .....	6,0	4,7	4,3	7,3	5,3	5,0	5,5	1,6	4,4
Rawski .....	2,7	2,1	1,6	0,6	2,3	2,4	2,8	1,8	1,8
Sieradzki .....	7,3	3,2	3,9	1,1	5,8	5,6	4,3	5,1	5,2
Skierniewicki .....	3,0	0,4	1,2	1,2	1,8	1,5	0,5	-	1,3
Tomaszowski .....	5,3	4,8	4,6	8,8	5,0	4,8	4,7	3,7	5,0
Wieluński .....	4,7	2,9	2,5	2,1	3,4	3,5	3,9	2,7	4,1
Wieruszowski .....	2,5	2,0	1,3	1,2	2,0	1,9	1,6	-	2,2
Zduńskowolski .....	2,2	4,3	2,4	2,3	2,9	3,0	3,4	1,6	2,6
Zgierski .....	6,0	6,0	6,4	8,9	6,1	5,8	4,7	7,4	6,3
<b>Miasta na prawach powiatu: Cities with powiat status:</b>									
Łódź .....	6,0	25,9	35,2	14,8	22,5	23,3	28,7	52,0	29,7
Piotrków Trybunalski .....	0,7	4,3	3,1	3,4	3,0	3,1	5,5	6,7	3,3
Skierniewice .....	0,8	2,9	1,9	2,3	2,0	2,3	3,6	2,1	2,4

a Stan w dniu 31 XII. b Bez szkół dla dorosłych. c Łącznie ze szkołami ponadpodstawowymi; bez szkół artystycznych dających uprawnienia zawodowe.

a As of 31 XII. b Excluding schools for adults. c Including upper secondary (post-primary) schools; excluding art schools leading to professional certification.

## III. POWIATY NA TLE WOJEWÓDZTWA W 2003 R. (dok.)

## POWIATS AGAINST THE BACKGROUND OF VOIVODSHIP IN 2003 (cont.)

WYSZCZEGÓLNIENIE SPECIFICATION	Lasy <sup>ab</sup> Forests <sup>ab</sup>	Dochody budżetów i miast na prawach powiatów <i>Revenue of budgets of powiats and cities with powiat status</i>	Wydatki budżetów i miast na prawach powiatów <i>Expenditure of budgets of powiats and cities with powiat status</i>	Nakłady inwestycyjne (ceny bieżące) <i>Investment outlays<sup>cd</sup> (current prices)</i>	Wartość brutto środków trwałych <sup>ec</sup> (bieżące ceny ewidencyjne) <i>Gross value of fixed assets<sup>ec</sup> (current book- keeping prices)</i>	Podmioty gospodarki narodowej <sup>ee</sup> <i>Entities of the national economy<sup>ee</sup></i>
		w odsetkach <i>in percent</i>				
<b>WOJEWÓDZTWO .....</b> <b>VOIVODSHIP</b>	<b>100,0</b>	<b>100,0</b>	<b>100,0</b>	<b>100,0</b>	<b>100,0</b>	<b>100,0</b>
<b>Powiaty:</b> <b>Powiats:</b>						
Bełchatowski .....	7,6	1,8	2,0	21,5	25,0	3,9
Brzeziński .....	1,3	0,6	0,6	0,7	0,3	1,1
Kutnowski .....	1,1	2,4	2,4	3,1	3,1	3,3
Łaski .....	3,5	0,9	0,9	1,0	0,7	1,7
Łęczycki .....	1,1	1,1	1,1	0,4	0,6	1,4
Łowicki .....	2,5	1,5	1,5	1,9	1,7	2,4
Łódzki Wschodni .....	3,3	0,9	0,9	1,3	1,2	2,7
Opoczyński .....	8,3	1,2	1,2	1,3	2,1	2,2
Pabianicki .....	3,4	1,9	1,9	3,5	3,6	5,4
Pajęczański .....	5,2	0,6	0,7	0,6	1,2	1,5
Piotrkowski .....	9,0	1,2	1,2	0,8	0,4	2,1
Poddębicki .....	3,6	0,8	0,8	3,8	0,4	1,3
Radomszczański .....	11,6	2,5	2,6	2,3	2,8	3,9
Rawski .....	1,9	1,1	1,2	0,9	0,6	1,6
Sieradzki .....	7,2	2,4	2,3	2,0	2,5	3,8
Skierniewicki .....	4,2	0,4	0,4	0,3	0,2	0,8
Tomaszowski .....	8,4	2,2	2,1	2,6	2,8	4,3
Wieluński .....	5,8	1,4	1,4	1,1	1,5	2,6
Wieruszowski .....	3,9	0,8	0,8	1,2	1,3	1,3
Zduńskowolski .....	2,0	1,3	1,3	1,3	1,8	2,5
Zgierski .....	4,2	2,6	2,6	3,8	3,8	6,4
<b>Miasta na prawach powiatu:</b> <b>Cities with powiat status:</b>						
Łódź .....	0,6	60,4	60,4	40,0	38,2	38,2
Piotrków Trybunalski .....	0,4	6,2	6,0	2,6	2,5	3,6
Skierniewice .....	0,0	3,8	3,7	2,0	1,7	2,0

a Stan w dniu 31 XII. b Łącznie z gruntami związanymi z gospodarką leśną. c Dane dotyczą podmiotów gospodarczych, w których liczba pracujących przekracza 9 osób. d Według lokalizacji inwestycji. e Zarejestrowane w rejestrze REGON; bez osób prowadzących indywidualne gospodarstwa rolne.

a As of 31 XII. b Including land connected with silviculture. c Data concern economic entities employing more than 9 persons. d According to investment location. e In the REGON register; excluding persons tending private farms.



# MAPA ADMINISTRACYJNA WOJEWÓDZTWA

## ADMINISTRATIVE MAP OF THE VOIVODSHIP

Stan w dniu 31 XII 2003 r.

As of 31 XII 2003



**Granice województwa**  
Voivodship's border

**Granice powiatów**  
Powiat's border

**Granice gmin**  
Gmina's border

**Nazwy miast na prawach powiatu**  
Names of cities with powiat status

**Powiaty**  
Powiaty

**Miasta na prawach powiatu**  
City with powiat status

**m. Łódź**

# PODREGIONY W WOJEWÓDZTWIE ŁÓDZKIM

## SUBREGIONS IN ŁÓDZKIE VOIVOSDHP

Stan w dniu 31 XII 2003 r.

As of 31 XII 2003



- Podregion miasto Łódź**  
City of Łódź
- Podregion piotrkowsko-skierniewicki**  
Piotrkowsko-skierniewicki subregion
- Podregion łódzki**  
Łódzki subregion

**DZIAŁ I STAN I OCHRONA ŚRODOWISKA**  
**CHAPTER I ENVIRONMENTAL PROTECTION**

**TABL. 1. ZUŻYCIE WODY NA POTRZEBY GOSPODARKI NARODOWEJ I LUDNOŚCI W 2003 R.**  
**WATER CONSUMPTION FOR NEEDS OF THE NATIONAL ECONOMY AND POPULATION IN 2003**

WYSZCZEGÓLNIENIE SPECIFICATION	Ogółem Total	Przemysł Industry	Rolnictwo i leśnictwo <sup>a</sup> Agriculture and forestry <sup>a</sup>	Eksplotacja sieci wodociągowej <sup>b</sup> Exploitation of water-line system <sup>b</sup>	Przemysł Industry	Rolnictwo i leśnictwo <sup>a</sup> Agriculture and forestry <sup>a</sup>	Eksplotacja sieci wodociągowej <sup>b</sup> Exploitation of water-line system <sup>b</sup>
	w hm <sup>3</sup> in hm <sup>3</sup>			w % ogółem in % of total			
<b>WOJEWÓDZTWO ..... VOIVODSHIP</b>	<b>301,0</b>	<b>89,2</b>	<b>86,7</b>	<b>125,1</b>	<b>29,6</b>	<b>28,8</b>	<b>41,6</b>
<b>Podregion łódzki ..... Subregion</b>	<b>69,6</b>	<b>6,0</b>	<b>26,7</b>	<b>36,8</b>	<b>8,6</b>	<b>38,5</b>	<b>52,9</b>
Powiaty: Powiats:							
brzeziński .....	1,2	-	-	1,2	-	-	100,0
kutnowski .....	5,7	1,2	-	4,5	21,1	-	78,9
łaski .....	3,9	0,3	2,0	1,6	8,1	50,8	41,1
łęczycki .....	7,0	0,1	5,0	1,9	1,1	72,0	27,0
łódzki wschodni .....	4,3	0,2	1,4	2,6	5,3	33,7	61,1
pabianicki .....	6,9	0,9	0,2	5,8	12,7	2,3	85,0
poddębicki .....	16,7	0,1	15,2	1,4	0,8	91,0	8,1
sieradzki .....	6,2	0,6	1,3	4,2	10,3	21,1	68,5
wieluński .....	3,2	0,4	0,1	2,6	13,5	4,1	82,4
wieruszowski .....	1,9	0,2	0,1	1,5	11,8	6,8	81,4
zduńskowolski .....	3,5	0,7	-	2,8	20,7	-	79,3
zgierski .....	9,1	1,0	1,4	6,7	10,9	15,1	74,0
<b>Podregion piotrkowsko- -skierniewicki ..... Subregion</b>	<b>173,8</b>	<b>79,5</b>	<b>60,0</b>	<b>34,2</b>	<b>45,8</b>	<b>34,5</b>	<b>19,7</b>
Powiaty: Powiats:							
bełchatowski .....	77,5	71,7	1,5	4,2	92,6	1,9	5,5
łowicki .....	42,6	1,0	37,7	3,8	2,5	88,6	8,9
opoczyński .....	5,5	1,8	1,5	2,2	32,8	27,6	39,6
pajęczański .....	5,9	0,6	3,1	2,2	9,7	52,3	37,9
piotrkowski .....	8,1	0,3	4,6	3,2	4,1	56,7	39,2
radomszczański .....	13,6	1,3	7,7	4,6	9,4	56,4	34,2
rawski .....	3,9	0,1	2,3	1,6	2,3	57,9	39,8
skierniewicki .....	2,0	0,0	0,7	1,3	1,8	34,9	63,3
tomaszowski .....	7,4	1,4	0,9	5,1	18,7	12,2	69,1
Miasta na prawach powiatu: Cities with powiat status:							
Piotrków Trybunalski .....	4,4	0,7	-	3,7	16,8	-	83,2
Skierzwice .....	3,0	0,6	0,0	2,3	21,6	0,2	78,2
<b>Podregion m. Łódź ..... Subregion</b>	<b>57,6</b>	<b>3,7</b>	<b>-</b>	<b>54,0</b>	<b>6,4</b>	<b>-</b>	<b>93,6</b>
Miasto na prawach powiatu: City with powiat status:							
Łódź .....	57,6	3,7	-	54,0	6,4	-	93,6

<sup>a</sup> Woda zużyta do nawadniania w rolnictwie i leśnictwie oraz napełniania i uzupełniania stawów rybnych. <sup>b</sup> Bez zużycia wody na cele przemysłowe przez wodociągi stanowiące własność gmin, wojewódzkich zakładów usług wodnych i spółek wodnych.

<sup>a</sup> Water consumption for irrigation in agriculture and forestry as well as for filling up and completing fish ponds. <sup>b</sup> Excluding water consumption for industrial purposes from water-line system of gminas, voivodship waterworks and water companies.

TABL. 2. ŚCIEKI PRZEMYSŁOWE I KOMUNALNE ORAZ LUDNOŚĆ KORZYSTAJĄCA Z OCZYSZCZALNI ŚCIEKÓW W 2003 R.

INDUSTRIAL AND MUNICIPAL WASTE WATER AND POPULATION USING WASTE WATER TREATMENT PLANTS IN 2003

WYSZCZEGÓLNIENIE SPECIFICATION	Ścieki <sup>a</sup> Waste water <sup>a</sup>	Oczyszczane Treated				Nieoczyszczane Untreated		Ludność korzystająca z oczyszczalni ścieków w % ludności ogółem <sup>c</sup>  Population using waste water treat- ment plants in % of total population <sup>c</sup>
		razem total	mechanicznie mechanically	chemicznie <sup>b</sup> i biologicznie chemically <sup>b</sup> and biologically	z podwyższonym usuwaniami biogenów with increased biogene re- moval (disposal)	razem total	odprowadzone siecią kanalizacyjną discharged through sewerage system	
<b>WOJEWÓDZTWO VOIVODSHIP</b>	<b>133,9</b>	<b>124,8</b>	<b>16,4</b>	<b>65,0</b>	<b>18,6</b>	<b>9,0</b>	<b>8,5</b>	<b>62,3</b>
<b>Podregion łódzki Subregion</b>	<b>23,5</b>	<b>21,5</b>	<b>1,4</b>	<b>37,2</b>	<b>61,4</b>	<b>2,0</b>	<b>1,9</b>	<b>46,3</b>
Powiaty: Powiats:								
brzeziński .....	0,4	0,4	-	-	100,0	-	-	40,6
kutnowski .....	3,4	3,1	3,1	12,0	84,9	0,3	0,2	57,1
łaski .....	1,0	0,9	0,9	13,6	85,5	0,1	0,1	38,4
łęczycki .....	0,9	0,8	2,1	8,2	89,7	0,1	0,1	31,5
łódzki wschodni .....	0,7	0,7	-	59,2	40,8	-	-	36,6
pabianicki .....	4,9	4,3	1,2	98,8	-	0,6	0,6	43,9
podębicki .....	0,5	0,2	-	100,0	-	0,3	0,3	9,4
sieradzki .....	2,3	2,3	0,8	14,3	84,9	-	-	40,9
wieluński .....	1,4	1,4	0,4	94,9	4,7	-	-	38,4
wieruszowski .....	0,5	0,5	5,9	29,5	64,6	-	-	29,5
zduńskowolski .....	2,5	2,3	4,4	3,2	92,4	0,2	0,2	60,1
zgierski .....	5,0	4,6	0,4	15,4	84,2	0,4	0,4	69,8
<b>Podregion piotrkowsko- skierniewicki</b>	<b>47,8</b>	<b>45,2</b>	<b>44,5</b>	<b>33,2</b>	<b>22,3</b>	<b>2,6</b>	<b>2,2</b>	<b>57,8</b>
<b>Subregion</b>								
Powiaty: Powiats:								
belchatowski .....	26,5	26,4	75,3	24,2	0,5	0,1	0,0	63,7
łowicki .....	3,4	3,3	-	-	100,0	0,1	0,1	36,1
opoczyński .....	2,4	1,4	3,0	14,5	82,5	1,0	0,8	38,1
pajęczański .....	0,6	0,6	-	100,0	-	-	-	27,4
piotrkowski .....	0,7	0,7	2,3	90,3	7,4	-	-	20,3
radomszczański .....	3,2	3,1	-	18,1	81,9	0,1	0,1	42,0
rawski .....	0,9	0,8	0,5	20,2	79,3	0,1	0,1	41,8
skierniewicki .....	0,1	0,0	-	100,0	-	0,1	0,1	-
tomaszowski .....	3,7	2,8	4,3	95,7	-	0,9	0,9	63,2
Miasta na prawach powiatu: Cities with powiat status:								
Piotrków Trybunalski .....	3,9	3,8	1,3	98,7	-	0,1	0,0	93,2
Skierniewice .....	2,4	2,3	-	-	100,0	0,1	0,1	91,3
<b>Podregion m. Łódź</b>	<b>62,5</b>	<b>58,1</b>	<b>-</b>	<b>100,0</b>	<b>-</b>	<b>4,4</b>	<b>4,4</b>	<b>96,3</b>
<b>Subregion</b>								
Miasto na prawach powiatu: City with powiat status:								
Łódź .....	62,5	58,1	-	100,0	-	4,4	4,4	96,3

a Wymagające oczyszczenia odprowadzone do wód lub do ziemi. b Dotyczy tylko ścieków przemysłowych. c Ludność korzystająca z oczyszczalni ścieków – na podstawie szacunków; ludność ogółem – na podstawie bilansów.

a Requiring treatment discharged into waters or into the ground. b Concerning only industrial waste water. c Population using waste water treatment plants – estimated data; total population – based on balances.

TABL. 3. EMISJA I REDUKCJA PRZEMYSŁOWYCH ZANIECZYSZCZEŃ POWIETRZA W 2003 R.

EMISSION AND REDUCTION OF INDUSTRIAL AIR POLLUTANTS IN 2003

WYSZCZEGÓLNIENIE SPECIFICATION	Emisja zanieczyszczeń Emission of pollutants				Zanieczyszczenia zatrzymane w urządzeniach do redukcji zanieczyszczeń wytworzonych Pollutants retained in pollutant reduction systems in % of pollutants produced	
	pyłowych particulates		gazowych <sup>a</sup> gases <sup>a</sup>			
	ogółem total	w tym ze spalania paliw of which from the combustion of fuels	ogółem total	w tym dwutlenek siarki of which sulphur dioxide	pyłowych particulates	gazowych <sup>a</sup> gases <sup>a</sup>
	w t in t					
<b>WOJEWÓDZTWO .....</b> <b>VOIVODSHIP</b>	<b>7654</b>	<b>7109</b>	<b>232201</b>	<b>164445</b>	<b>99,8</b>	<b>44,3</b>
<b>Podregion łódzki .....</b> <b>Subregion</b>	<b>1590</b>	<b>1537</b>	<b>6794</b>	<b>3594</b>	<b>97,6</b>	<b>2,5</b>
Powiaty: Powiats:						
brzeziński .....	14	14	71	16	95,5	-
kutnowski .....	187	183	1023	502	91,0	11,9
łaski .....	-	-	-	-	-	-
łęczycki .....	9	7	39	8	75	-
łódzki wschodni .....	46	39	229	93	93,9	-
pabianicki .....	351	348	1216	647	88,8	-
poddębicki .....	-	-	-	-	-	-
sieradzki .....	60	60	496	320	95,0	-
wieluński .....	196	194	476	258	87,3	-
wieruszowski .....	250	224	717	76	99,4	-
zduńskowolski .....	109	101	573	409	88,0	3,4
zgierski .....	368	367	1954	1265	97,6	0,7
<b>Podregion piotrkowsko- -skierniewicki .....</b>	<b>4902</b>	<b>4417</b>	<b>205444</b>	<b>147538</b>	<b>99,8</b>	<b>47,3</b>
<b>Subregion</b>						
Powiaty: Powiats:						
bełchatowski .....	3386	3381	197583	145191	99,9	48,3
łowicki .....	34	34	251	110	84,7	-
opoczyński .....	283	109	525	149	95,8	0,4
pajęczański .....	178	27	2722	83	99,9	0,0
piotrkowski .....	81	79	301	97	44,1	-
radomszczański .....	233	198	1179	618	87,4	3,0
rawski .....	15	14	93	22	76,9	-
skierniewicki .....	-	-	-	-	-	-
tomaszowski .....	291	253	1144	522	97,3	1,0
Miasta na prawach powiatu: Cities with powiat status:						
Piotrków Trybunalski .....	286	210	979	381	89,5	13,7
Skierniewice .....	115	112	667	365	94,0	3,9
<b>Podregion m. Łódź .....</b> <b>Subregion</b>	<b>1162</b>	<b>1155</b>	<b>19963</b>	<b>13313</b>	<b>99,4</b>	<b>-</b>
Miasto na prawach powiatu: City with powiat status:						
Łódź .....	1162	1155	19963	13313	99,4	-

a Bez dwutlenku węgla.

a Excluding carbon dioxide.

TABL. 4. ODPADY <sup>a</sup> WYTWORZONE I NAGROMADZONE ORAZ TERENY ICH SKŁADOWANIA W 2003 R.  
 GENERATED AND ACCUMULATED WASTE <sup>a</sup> AND THEIR STORAGE YARDS AREAS IN 2003

WYSZCZEGÓLNIENIE SPECIFICATION	Odpady wytworzone (w ciągu roku) w tys. t Waste generated (during the year) in thous. t				Odpady do- tychczas skła- dowane (na- gromadzone; stan w końcu roku) <sup>b</sup> w tys. t Waste land- filled up to now (accumulated; end of year) <sup>b</sup> in thous. t	Tereny składo- wania odpadów, nie zrekultywo- wane (stan w końcu roku) w ha Area of storage yards, non- reclaimed (end of year) in ha
	ogółem total	poddane odzyskowi recovered	unieszkodliwione treated	magazynowane czasowo temporary stored		
<b>WOJEWÓDZTWO .....</b> <b>VOIVODSHIP</b>	<b>4881,6</b>	<b>3613,3</b>	<b>1184,9</b>	<b>83,4</b>	<b>40335,3</b>	<b>471,0</b>
<b>Podregion łódzki .....</b> <b>Subregion</b>	<b>581,8</b>	<b>453,2</b>	<b>84,7</b>	<b>43,9</b>	<b>448,4</b>	<b>33,2</b>
Powiaty: Powiats:						
brzeziński .....	-	-	-	-	-	-
kutnowski .....	284,2	246,7	20,0	17,5	20,0	3,5
łaski .....	-	-	-	-	-	-
łęczycki .....	-	-	-	-	-	-
łódzki wschodni .....	37,1	3,0	34,1	-	34,3	4,9
pabianicki .....	13,9	13,9	-	-	-	-
poddębicki .....	-	-	-	-	-	-
sieradzki .....	11,9	9,0	2,9	-	-	-
wieluński .....	6,0	5,7	0,3	-	-	-
wieruszowski .....	40,2	27,4	4,0	8,8	3,4	0,6
zduńskowolski .....	21,0	20,2	0,8	-	-	-
zgierski .....	167,5	127,3	22,6	17,6	390,7	24,2
<b>Podregion piotrkow- sko-skierniewicki</b>	<b>3933,1</b>	<b>2880,0</b>	<b>1015,6</b>	<b>37,5</b>	<b>39617,1</b>	<b>421,7</b>
<b>Subregion</b>						
Powiaty: Powiats:						
bełchatowski .....	3594,4	2653,2	934,2	7,0	38137,0	349,3
łowicki .....	63,1	58,4	3,5	1,2	-	7,9
opoczyński .....	11,7	6,1	0,6	5,0	109,4	1,3
pajęczański .....	1,3	-	1,3	-	166,5	5,4
piotrkowski .....	15,3	13,7	1,6	-	-	-
radomszczański .....	39,7	33,0	6,7	-	34,2	2,6
rawski .....	1,2	-	1,2	-	3,0	5,1
skierniewicki .....	10,6	2,0	4,9	3,7	-	-
tomaszowski .....	96,7	39,5	39,3	17,9	953,5	40,1
Miasta na prawach powiatu: Cities with powiat status:						
Piotrków Trybunalski	71,4	49,6	20,0	1,8	213,5	10,0
Skierniewice .....	27,7	24,5	2,3	0,9	-	-
<b>Podregion m. Łódź .....</b> <b>Subregion</b>	<b>366,7</b>	<b>280,1</b>	<b>84,6</b>	<b>2,0</b>	<b>269,8</b>	<b>16,1</b>
Miasto na prawach powiatu: City with powiat status:						
Łódź .....	366,7	280,1	84,6	2,0	269,8	16,1

a Z wyłączeniem odpadów komunalnych. b Na terenie własnych zakładów.

a Excluding municipal wastes. b On own plant grounds.

TABL. 5. OCHRONA PRZYRODY I KRAJOBRAZU W 2003 R.  
NATURE AND LANDSCAPE PROTECTION IN 2003

WYSZCZEGÓLNIENIE SPECIFICATION	Powierzchnia o szczególnych walorach przyrodniczych prawnie chroniona <sup>a</sup> <i>Legally protected areas possessing unique environmental value<sup>a</sup></i>				Pomniki przyrody <sup>a</sup> <i>Nature monuments<sup>a</sup></i>
	ogółem <i>total</i>	w tym of which			
		rezerwy przyrody <sup>b</sup> <i>nature reserves<sup>b</sup></i>	parki krajobrazowe <sup>bc</sup> <i>scenic parks<sup>bc</sup></i>	obszary chronionego krajobrazu <sup>c</sup> <i>areas of protected landscape<sup>c</sup></i>	
w ha in ha					
<b>WOJEWÓDZTWO</b> .....	<b>298009,3</b>	<b>7323,8</b>	<b>95089,8</b>	<b>184414,4</b>	<b>3476</b>
<b>VOIVODSHIP</b>					
<b>Podregion łódzki</b> .....	<b>194934,1</b>	<b>3861,3</b>	<b>43262,4</b>	<b>138613,0</b>	<b>1337</b>
<b>Subregion</b>					
Powiaty:					
Powiaty:					
brzeziński .....	19620,3	100,5	4287,0	14612,5	63
kutnowski .....	4630,7	95,7	-	4533,9	29
łaski .....	21779,5	69,0	10585,5	7074,0	70
łęczycki .....	10718,0	20,7	-	10697,3	27
łódzki wschodni .....	5351,1	245,1	2810,0	2285,8	152
pabianicki .....	8964,4	17,6	-	7497,4	89
poddębicki .....	21191,7	1029,4	-	20128,9	79
sieradzki .....	35980,1	1623,4	5974,1	28292,0	308
wieluński .....	18313,3	93,3	15369,4	-	121
wieruszowski .....	22854,0	57,2	-	22796,8	49
zduńskowolski .....	2678,3	201,2	2340,9	94,0	107
zgierski .....	22852,7	308,2	1895,5	20600,4	243
<b>Podregion piotrkowsko- -skierniewicki</b> .....	<b>101389,6</b>	<b>3382,8</b>	<b>50221,5</b>	<b>45801,4</b>	<b>1886</b>
<b>Subregion</b>					
Powiaty:					
Powiaty:					
bełchatowski .....	553,8	40,9	108,0	240,0	84
łowicki .....	21737,8	83,0	1663,3	19942,1	48
opoczyński .....	14996,6	325,3	7679,0	6958,0	238
pajęczański .....	4350,9	179,0	3517,0	-	35
piotrkowski .....	10875,5	489,1	10218,1	-	324
radomszczański .....	6001,4	761,6	5115,2	-	140
rawski .....	13233,7	300,9	-	12924,0	135
skierniewicki .....	17923,9	440,4	11159,3	5658,1	201
tomaszowski .....	10749,3	727,3	9831,6	79,2	580
Miasta na prawach powiatu:					
Cities with powiat status:					
Piotrków Trybunalski .....	961,0	35,3	925,7	-	11
Skierniewice .....	5,7	-	4,3	-	90
<b>Podregion m. Łódź</b> .....	<b>1685,6</b>	<b>79,7</b>	<b>1605,9</b>	<b>-</b>	<b>253</b>
<b>Subregion</b>					
Miasto na prawach powiatu:					
City with powiat status:					
Łódź .....	1685,6	79,7	1605,9	-	253

<sup>a</sup> Łącznie z obiektami utworzonymi na mocy uchwały rady gmin. <sup>b</sup> Bez otuliny. <sup>c</sup> Bez powierzchni rezerwatów i innych form ochrony przyrody położonych na terenie parków krajobrazowych i obszarów chronionego krajobrazu.

<sup>a</sup> Including those created on the basis of gmina resolutions. <sup>b</sup> Excluding buffer zones. <sup>c</sup> Excluding nature reserves and other forms of nature protection within scenic parks and areas of protected landscape.

TABL. 6. WYDATKI INWESTYCYJNE NA OCHRONĘ ŚRODOWISKA I NA GOSPODARKE WODNĄ (ceny bieżące) W 2003 R.

INVESTMENT EXPENDITURES ON ENVIRONMENTAL PROTECTION AND WATER MANAGEMENT (current prices) IN 2003

WYSZCZEGÓLNIENIE SPECIFICATION	Wydatki na ochronę środowiska <i>Investment expenditures on environmental protection</i>			Wydatki na gospodarkę wodną <i>Investment expenditures on water management</i>		
	ogółem <i>total</i>	w tym na <i>of which on</i>			ogółem <i>total</i>	w tym na ujęcia i doprowadzenia wody <i>of which water intakes and systems</i>
		gospodarkę ściekową i ochronę wód <i>waste water management and protection of waters</i>	ochronę powietrza at- mosferycznego i klimatu <i>protection of air and climate</i>	gospodarkę od- padami, ochronę i przywrócenie wartości użytko- wej gleb oraz wód podziem- nych i powierzch- niowych <i>waste manage- ment, protection and restoration of soils, underground and superficial waters</i>		
w tys. zł <i>in thous. zł</i>						
<b>WOJEWÓDZTWO .....</b> <b>VOIVODSHIP</b>	<b>476107,8</b>	<b>171079,3</b>	<b>125978,2</b>	<b>148564,2</b>	<b>48797,5</b>	<b>35837,2</b>
<b>PODREGION ŁÓDZKI .</b> <b>SUBREGION</b>	91578,6	60495,3	13381,6	1955,7	20246,6	15551,2
POWIAT BRZEZIŃSKI	642,9	642,9	-	-	753,1	634,1
Gminy miejskie: <i>Urban gminas:</i>						
Brzeziny .....	637,4	637,4	-	-	106,8	106,8
Gminy wiejskie: <i>Rural gminas:</i>						
Brzeziny .....	-	-	-	-	44,0	44,0
Dmosin .....	5,5	5,5	-	-	478,0	478,0
Jeżów .....	-	-	-	-	119,0	-
Rogów .....	-	-	-	-	5,3	5,3
POWIAT KUTNOWSKI	12835,9	12497,2	183,7	75,0	903,4	872,5
Gminy miejskie: <i>Urban gminas:</i>						
Kutno .....	9249,9	9043,2	51,7	75,0	812,6	781,7
Gminy miejsko-wiejskie: <i>Urban-rural gminas:</i>						
Krośniewice .....	-	-	-	-	-	-
w tym miasto .....	-	-	-	-	-	-
<i>of which city</i>						
Żychlin .....	1134,7	217,0	-	-	-	-
w tym miasto .....	217,0	217,0	-	-	-	-
<i>of which city</i>						
Gminy wiejskie: <i>Rural gminas:</i>						
Bedlno .....	-	-	-	-	-	-
Dąbrowice .....	-	-	-	-	-	-
Krzyżanów .....	-	-	-	-	-	-
Kutno .....	-	-	-	-	4,8	4,8
Łañęta .....	2234,3	2234,3	-	-	-	-
Nowe Ostrowy .....	-	-	-	-	-	-
Oporów .....	-	-	-	-	86,0	86,0
Strzelce .....	1134,7	1002,7	132,0	-	-	-
POWIAT ŁASKI.....	1870,5	1209,2	503,0	31,9	2010,2	1863,4
Gminy miejsko-wiejskie: <i>Urban-rural gminas:</i>						
Łask .....	1168,6	1134,7	-	31,9	111,1	111,1
w tym miasto .....	786,7	754,8	-	31,9	96,6	96,6
<i>of which city</i>						



TABL. 6. WYDATKI INWESTYCYJNE NA OCHRONĘ ŚRODOWISKA I NA GOSPODARKE WODNĄ (ceny bieżące) W 2003 R. (cd.)

INVESTMENT EXPENDITURES ON ENVIRONMENTAL PROTECTION AND WATER MANAGEMENT (current prices) IN 2003 (cont.)

WYSZCZEGÓLNIENIE SPECIFICATION	Wydatki na ochronę środowiska Investment expenditures on environmental protection				Wydatki na gospodarkę wodną Investment expenditures on water management	
	ogółem total	w tym na of which on			ogółem total	w tym na ujęcia i doprowadzenia wody of which water intakes and systems
		gospodarkę ściekową i ochronę wód waste water management and protection of waters	ochronę powietrza at- mosferycznego i klimatu protection of air and climate	gospodarkę od- padami, ochronę i przywrócenie wartości użytko- wej gleb oraz wód podziem- nych i powierzch- niowych waste manage- ment, protection and restoration of soils, underground and superficial waters		
w tys. zł in thous. zł						
<b>PODREGION ŁÓDZKI (cd.) SUBREGION (cont.)</b>						
<b>POWIAT ŁASKI (dok.) (cont.)</b>						
Gminy wiejskie (dok.): Rural gminas (cont.):						
Buczek .....	124,4	-	-	-	149,0	149,0
Sędziejowice .....	-	-	-	-	243,2	243,2
Widawa .....	577,5	74,5	503,0	-	1173,0	1173,0
Wodzierady .....	-	-	-	-	333,9	187,1
<b>POWIAT ŁĘCZYCKI ...</b>	<b>3222,0</b>	<b>2371,0</b>	<b>-</b>	<b>-</b>	<b>613,7</b>	<b>598,8</b>
Gminy miejskie: Urban gminas:						
Łęczyca .....	721,7	721,7	-	-	-	-
Gminy wiejskie: Rural gminas:						
Daszyna .....	200,7	-	-	-	111,8	111,8
Góra Świętej Małgorzaty .....	-	-	-	-	485,9	471,0
Grabów .....	1633,0	1633,0	-	-	-	-
Łęczyca .....	650,3	-	-	-	8,3	8,3
Piątek .....	-	-	-	-	-	-
Świnice Warckie .....	16,3	16,3	-	-	7,7	7,7
Wiłonia .....	-	-	-	-	-	-
<b>POWIAT ŁÓDZKI WSCHODNI.....</b>	<b>7807,0</b>	<b>7256,9</b>	<b>-</b>	<b>550,1</b>	<b>2630,1</b>	<b>2017,3</b>
Gminy miejsko-wiejskie: Urban-rural gminas:						
Koluszki .....	2643,5	2093,4	-	550,1	1087,8	927,3
w tym miasto .....	2643,5	2093,4	-	550,1	271,4	271,4
of which city						
Tuszyn .....	4489,7	4489,7	-	-	874,0	874,0
w tym miasto .....	4489,7	4489,7	-	-	362,4	362,4
of which city						
Gminy wiejskie: Rural gminas:						
Andrespol .....	231,8	231,8	-	-	151,9	-
Brójce .....	-	-	-	-	30,0	30,0
Nowosolna .....	442,0	442,0	-	-	73,0	73,0
Rzgów .....	-	-	-	-	413,4	113,0
<b>POWIAT PABIANICKI ...</b>	<b>8939,6</b>	<b>7555,7</b>	<b>154,3</b>	<b>95,9</b>	<b>3394,0</b>	<b>2124,2</b>
Gminy miejskie: Urban gminas:						
Konstantynów Łódzki	758,7	11,8	11,5	78,9	94,8	94,8
Pabianice .....	5120,1	4569,3	122,8	-	1298,0	78,0

TABL. 6. WYDATKI INWESTYCYJNE NA OCHRONĘ ŚRODOWISKA I NA GOSPODARKE WODNĄ (ceny bieżące) W 2003 R. (cd.)

INVESTMENT EXPENDITURES ON ENVIRONMENTAL PROTECTION AND WATER MANAGEMENT (current prices) IN 2003 (cont.)

WYSZCZEGÓLNIENIE SPECIFICATION	Wydatki na ochronę środowiska <i>Investment expenditures on environmental protection</i>				Wydatki na gospodarkę wodną <i>Investment expenditures on water management</i>	
	ogółem <i>total</i>	w tym na / of which on			ogółem <i>total</i>	w tym na ujęcia i doprowadzenia wody <i>of which water intakes and systems</i>
		gospodarkę ściekową i ochronę wód <i>waste water management and protection of waters</i>	ochronę powietrza at- mosferycznego i klimatu <i>protection of air and climate</i>	gospodarkę od- padami, ochronę i przywrócenie wartości użytko- wej gleb oraz wód podziem- nych i powierzch- niowych <i>waste manage- ment, protection and restoration of soils, underground and superficial waters</i>		
w tys. zł / in thous. zł						
<b>PODREGION ŁÓDZKI (cd.) SUBREGION (cont.)</b>						
<b>POWIAT PABIANICKI (dok.) (cont.)</b>						
Gminy wiejskie: <i>Rural gminas:</i>						
Dłutów .....	39,0	2,0	20,0	17,0	400,0	400,0
Dobroń .....	591,0	591,0	-	-	9,0	2,0
Ksawerów .....	2381,6	2381,6	-	-	954,6	911,8
Lutomiersk .....	49,2	-	-	-	366,6	366,6
Pabianice .....	-	-	-	-	271,0	271,0
<b>POWIAT PODDĘBICKI</b>	<b>7537,2</b>	<b>2601,7</b>	<b>3428,9</b>	<b>-</b>	<b>629,2</b>	<b>326,5</b>
Gminy miejsko-wiejskie: <i>Urban-rural gminas:</i>						
Poddebice .....	5776,1	2271,7	3428,9	-	-	-
w tym miasto .....	5776,1	2271,7	3354,4	-	-	-
of which city						
Uniejów .....	1317,5	-	-	-	88,0	83,0
w tym miasto .....	614,0	-	-	-	24,0	24,0
of which city						
Gminy wiejskie: <i>Rural gminas:</i>						
Dalików .....	-	-	-	-	242,8	242,8
Pęczniew .....	-	-	-	-	-	-
Wartkowice .....	443,6	330,0	-	-	298,4	0,7
Zadzim .....	-	-	-	-	-	-
<b>POWIAT SIERADZKI</b>	<b>13849,3</b>	<b>3579,5</b>	<b>2365,6</b>	<b>519,1</b>	<b>4439,5</b>	<b>3714,5</b>
Gminy miejskie: <i>Urban gminas:</i>						
Sieradz .....	11310,3	2517,0	1764,4	519,1	174,0	174,0
Gminy miejsko-wiejskie: <i>Urban-rural gminas:</i>						
Błaszki .....	233,0	233,0	-	-	434,6	434,6
w tym miasto .....	193,9	193,9	-	-	-	-
of which city						
Warta .....	1208,4	108,9	271,2	-	1837,7	1526,4
w tym miasto .....	1208,4	108,9	271,2	-	-	-
of which city						
Złoczew .....	1052,0	675,0	330,0	-	-	-
w tym miasto .....	866,0	643,0	223,0	-	-	-
of which city						
Gminy wiejskie: <i>Rural gminas:</i>						
Brąszewice .....	-	-	-	-	1031,0	786,0

TABL. 6. WYDATKI INWESTYCYJNE NA OCHRONĘ ŚRODOWISKA I NA GOSPODARKE WODNĄ (ceny bieżące) W 2003 R. (cd.)

INVESTMENT EXPENDITURES ON ENVIRONMENTAL PROTECTION AND WATER MANAGEMENT (current prices) IN 2003 (cont.)

WYSZCZEGÓLNIENIE SPECIFICATION	Wydatki na ochronę środowiska <i>Investment expenditures on environmental protection</i>			Wydatki na gospodarkę wodną <i>Investment expenditures on water management</i>		
	ogółem <i>total</i>	w tym na / of which on			ogółem <i>total</i>	w tym na ujęcia i doprowadzenia wody <i>of which water intakes and systems</i>
		gospodarkę ściekową i ochronę wód <i>waste water management and protection of waters</i>	ochronę powietrza at- mosferycznego i klimatu <i>protection of air and climate</i>	gospodarkę od- padami, ochronę i przywrócenie wartości użytko- wej gleb oraz wód podziem- nych i powierz- chniowych <i>waste manage- ment, protection and restoration of soils, underground and superficial waters</i>		
w tys. zł / in thous. zł						
<b>PODREGION ŁÓDZKI (cd.) SUBREGION (cont.)</b>						
<b>POWIAT SIERADZKI (dok.) (cont.)</b>						
Gminy wiejskie (dok.): <i>Rural gmina (cont.):</i>						
Brzeźno .....	-	-	-	-	216,0	216,0
Burzenin .....	23,6	23,6	-	-	-	-
Goszczanów .....	-	-	-	-	-	-
Klonowa .....	-	-	-	-	155,8	-
Sieradz .....	-	-	-	-	516,9	504,0
Wróblew .....	22,0	22,0	-	-	-	-
<b>POWIAT WIELUŃSKI</b>	9264,9	7927,5	480,9	146,0	465,9	417,9
Gminy miejsko-wiejskie: <i>Urban-rural gminas:</i>						
Wieluń .....	5873,4	5458,1	178,0	146,0	169,1	169,1
w tym miasto .....	4980,9	4879,6	-	10,0	91,0	91,0
<i>of which city</i>						
Gminy wiejskie: <i>Rural gminas:</i>						
Biała .....	-	-	-	-	24,0	24,0
Czarnożyły .....	1364,0	1364,0	-	-	-	-
Konopnica .....	350,8	279,8	-	-	-	-
Mokrsko .....	16,8	16,8	-	-	-	-
Osjaków .....	234,0	234,0	-	-	125,9	77,9
Ostrówek .....	758,0	-	302,9	-	-	-
Państwów .....	93,1	-	-	-	4,0	4,0
Skomlin .....	574,8	574,8	-	-	108,8	108,8
Wierzchlas .....	-	-	-	-	34,1	34,1
<b>POWIAT WIERUSZOWSKI ....</b>	11164,6	6794,6	2648,8	5,9	873,0	805,9
Gminy miejsko-wiejskie: <i>Urban-rural gminas:</i>						
Wieruszów .....	4178,1	578,0	1878,9	5,9	149,0	149,0
w tym miasto .....	4178,1	578,0	1878,9	5,9	118,6	118,6
<i>of which city</i>						
Gminy wiejskie: <i>Rural gminas:</i>						
Bolesławiec .....	2194,0	1489,6	704,4	-	639,8	572,7
Czastary .....	-	-	-	-	-	-
Galewice .....	22,5	-	22,5	-	69,2	69,2
Lututów .....	46,0	3,0	43,0	-	10,0	10,0
Łubnice .....	3320,0	3320,0	-	-	5,0	5,0
Sokolniki .....	1404,0	1404,0	-	-	-	-

TABL. 6. WYDATKI INWESTYCYJNE NA OCHRONĘ ŚRODOWISKA I NA GOSPODARKĘ WODNĄ (ceny bieżące) W 2003 R. (cd.)

INVESTMENT EXPENDITURES ON ENVIRONMENTAL PROTECTION AND WATER MANAGEMENT (current prices) IN 2003 (cont.)

WYSZCZEGÓLNIENIE SPECIFICATION	Wydatki na ochronę środowiska <i>Investment expenditures on environmental protection</i>				Wydatki na gospodarkę wodną <i>Investment expenditures on water management</i>	
	ogółem <i>total</i>	w tym na / of which on			ogółem <i>total</i>	w tym na ujęcia i doprowadzenia wody <i>of which water intakes and systems</i>
		gospodarkę ściekową i ochronę wód <i>waste water management and protection of waters</i>	ochronę powietrza atmosferycznego i klimatu <i>protection of air and climate</i>	gospodarkę odpadami, ochronę i przywrócenie wartości użytkowej gleb oraz wód podziemnych i powierzchniowych <i>waste management, protection and restoration of soils, underground and superficial waters</i>		
w tys. zł / in thous. zł						
<b>PODREGION ŁÓDZKI (dok.) SUBREGION (cont.)</b>						
<b>POWIAT</b>						
ZDUŃSKOWOLSKI	3983,7	2335,6	333,2	277,9	835,7	314,1
Gminy miejskie: <i>Urban gminas:</i>						
Zduńska Wola .....	2108,9	712,6	231,4	271,9	235,6	99,7
Gminy miejsko-wiejskie: <i>Urban-rural gminas:</i>						
Szadek .....	266,8	21,0	101,8	-	-	-
w tym miasto .....	266,8	21,0	101,8	-	-	-
<i>of which city</i>						
Gminy wiejskie: <i>Rural gminas:</i>						
Zapolice .....	-	-	-	-	492,7	107,0
Zduńska Wola .....	1608,0	1602,0	-	6,0	107,4	107,4
<b>POWIAT ZGIERSKI ....</b>	<b>10461,0</b>	<b>5723,5</b>	<b>3283,2</b>	<b>253,9</b>	<b>2698,8</b>	<b>1862,0</b>
Gminy miejskie: <i>Urban gminas:</i>						
Głowno .....	320,1	267,1	-	53,0	7,0	7,0
Ozorków .....	2795,9	734,8	1973,8	-	388,1	388,1
Zgierz .....	4383,2	1864,8	1309,4	95,9	272,4	255,9
Gminy miejsko-wiejskie: <i>Urban-rural gminas:</i>						
Aleksandrów Łódzki .	1555,9	1555,9	-	-	214,5	214,5
w tym miasto .....	1555,9	1555,9	-	-	-	-
<i>of which city</i>						
Stryków .....	273,7	273,7	-	-	-	-
w tym miasto .....	183,9	183,9	-	-	-	-
<i>of which city</i>						
Gminy wiejskie: <i>Rural gminas:</i>						
Głowno .....	-	-	-	-	-	-
Ozorków .....	937,1	929,1	-	8,0	305,7	285,7
Parzęczew .....	98,0	1,0	-	97,0	417,0	417,0
Zgierz .....	97,1	97,1	-	-	1049,1	293,8

TABL. 6. WYDATKI INWESTYCYJNE NA OCHRONĘ ŚRODOWISKA I NA GOSPODARKE WODNĄ (ceny bieżące) W 2003 R. (cd.)

INVESTMENT EXPENDITURES ON ENVIRONMENTAL PROTECTION AND WATER MANAGEMENT (current prices) IN 2003 (cont.)

WYSZCZEGÓLNIENIE SPECIFICATION	Wydatki na ochronę środowiska <i>Investment expenditures on environmental protection</i>				Wydatki na gospodarkę wodną <i>Investment expenditures on water management</i>	
	ogółem <i>total</i>	w tym na / of which on			ogółem <i>total</i>	w tym na ujęcia i doprowadzenia wody <i>of which water intakes and systems</i>
		gospodarkę ściekową i ochronę wód <i>waste water management and protection of waters</i>	ochronę powietrza at- mosferycznego i klimatu <i>protection of air and climate</i>	gospodarkę od- padami, ochronę i przywrócenie wartości użytko- wej gleb oraz wód podziem- nych i powierz- chniowych <i>waste manage- ment, protection and restoration of soils, underground and superficial waters</i>		
w tys. zł / in thous. zł						
<b>PODREGION PIOTRKOWSKO – – SKIERNIEWICKI SUBREGION</b>	<b>292767,5</b>	<b>79294,9</b>	<b>72237,6</b>	<b>136823,1</b>	<b>23398,6</b>	<b>16120,9</b>
POWIAT BĘLCHATOWSKI ...	219197,1	23721,1	62447,3	131927,6	5249,0	5239,1
Gminy miejskie: <i>Urban gminas:</i>						
Belchatów .....	4988,0	4340,0	156,0	189,0	2936,6	2936,6
Gminy miejsko-wiejskie: <i>Urban-rural gminas:</i>						
Zelów .....	3707,8	3098,0	-	40,8	367,0	367,0
w tym miasto ..... <i>of which city</i>	3208,8	3098,0	-	40,8	111,0	111,0
Gminy wiejskie: <i>Rural gminas:</i>						
Belchatów .....	1088,6	1088,6	-	-	91,7	91,7
Drużbice .....	-	-	-	-	-	-
Kleszczów .....	199182,3	5580,0	61800,4	131697,8	571,6	571,6
Kluki .....	360,0	235,0	-	-	9,9	-
Rusiec .....	-	-	-	-	-	-
Szczerców .....	9870,4	9379,5	490,9	-	1272,2	1272,2
POWIAT ŁOWICKI .....	5429,4	2317,3	2880,0	232,1	1157,2	276,2
Gminy miejskie: <i>Urban gminas:</i>						
Łowicz .....	5395,1	2312,0	2880,0	202,1	48,0	48,0
Gminy wiejskie: <i>Rural gminas:</i>						
Bielawy .....	-	-	-	-	238,4	21,8
Chąšno .....	-	-	-	-	-	-
Domaniewice .....	-	-	-	-	141,0	141,0
Kiernozia .....	30,0	-	-	30,0	-	-
Kocierzew Południowy .....	-	-	-	-	-	-
Łowicz .....	4,3	4,3	-	-	39,7	5,5
Łyszkowice .....	-	-	-	-	337,2	-
Nieborów .....	-	-	-	-	20,0	20,0
Zduny .....	-	-	-	-	332,9	39,9
POWIAT OPOCZYŃSKI .....	4798,2	3727,7	301,0	491,3	6406,0	2107,7
Gminy miejsko-wiejskie: <i>Urban-rural gminas:</i>						
Drzewica .....	1514,0	1514,0	-	-	4298,3	-
w tym miasto ..... <i>of which city</i>	85,0	85,0	-	-	-	-

TABL. 6. WYDATKI INWESTYCYJNE NA OCHRONĘ ŚRODOWISKA I NA GOSPODARKE WODNĄ (ceny bieżące) W 2003 R. (cd.)

INVESTMENT EXPENDITURES ON ENVIRONMENTAL PROTECTION AND WATER MANAGEMENT (current prices) IN 2003 (cont.)

WYSZCZEGÓLNIENIE SPECIFICATION	Wydatki na ochronę środowiska <i>Investment expenditures on environmental protection</i>			Wydatki na gospodarkę wodną <i>Investment expenditures on water management</i>		
	ogółem <i>total</i>	w tym na / of which on			ogółem <i>total</i>	w tym na ujęcia i doprowadzenia wody <i>of which water intakes and systems</i>
		gospodarkę ściekową i ochronę wód <i>waste water management and protection of waters</i>	ochronę powietrza atmosferycznego i klimatu <i>protection of air and climate</i>	gospodarkę odpadami, ochronę i przywrócenie wartości użytkowej gleb oraz wód podziemnych i powierzchniowych <i>waste management, protection and restoration of soils, underground and superficial waters</i>		
w tys. zł / in thous. zł						
<b>PODREGION</b>						
<b>PIOTRKOWSKO – – SKIERNIEWICKI</b>						
(cd.)						
<b>SUBREGION (cont.)</b>						
<b>POWIAT</b>						
OPOCZYŃSKI (dok.) (cont.)						
Gminy miejsko-wiejskie (dok.): <i>Urban-rural gminas</i>						
(cont.):						
Opoczno .....	1503,3	-	104,0	385,4	1735,0	1735,0
w tym miasto .....	1389,3	-	104,0	385,4	810,0	810,0
<i>of which city</i>						
Gminy wiejskie: <i>Rural gminas:</i>						
Białaczów .....	1160,0	-	4,0	-	27,0	27,0
Mniszków .....	13,0	-	-	-	-	-
Paradyż .....	334,9	-	-	105,9	55,0	55,0
Poświętne .....	62,0	-	51,0	-	-	-
Sławno .....	182,0	-	142,0	-	250,7	250,7
Żarnów .....	29,0	-	-	-	40,0	40,0
<b>POWIAT PAJĘCZAŃSKI</b>	8948,3	8090,1	717,0	141,2	270,0	156,0
Gminy miejsko-wiejskie: <i>Urban-rural gminas:</i>						
Działoszyn .....	3149,2	2432,2	717,0	-	236,0	122,0
w tym miasto .....	1702,4	985,4	717,0	-	122,0	122,0
<i>of which city</i>						
Pajęczno .....	-	-	-	-	-	-
w tym miasto .....	-	-	-	-	-	-
<i>of which city</i>						
Gminy wiejskie: <i>Rural gminas:</i>						
Kielczygłów .....	-	-	-	-	-	-
Nowa Brzeźnica .....	-	-	-	-	-	-
Rzaśnia .....	5048,9	5048,9	-	-	-	-
Siemkowice .....	141,2	-	-	141,2	34,0	34,0
Strzelce Wielkie .....	-	-	-	-	-	-
Sulmierzyce .....	609,0	609,0	-	-	-	-

TABL. 6. WYDATKI INWESTYCYJNE NA OCHRONĘ ŚRODOWISKA I NA GOSPODARKE WODNĄ (ceny bieżące) W 2003 R. (cd.)

INVESTMENT EXPENDITURES ON ENVIRONMENTAL PROTECTION AND WATER MANAGEMENT (current prices) IN 2003 (cont.)

WYSZCZEGÓLNIENIE SPECIFICATION	Wydatki na ochronę środowiska <i>Investment expenditures on environmental protection</i>				Wydatki na gospodarkę wodną <i>Investment expenditures on water management</i>	
	ogółem <i>total</i>	w tym na <i>of which on</i>			ogółem <i>total</i>	w tym na ujęcia i doprowadzenia wody <i>of which water intakes and systems</i>
		gospodarkę ściekową i ochronę wód <i>waste water management and protection of waters</i>	ochronę powietrza at- mosferycznego i klimatu <i>protection of air and climate</i>	gospodarkę od- padkami, ochronę i przywrócenie wartości użytko- wej gleb oraz wód podziem- nych i powierz- chniowych <i>waste manage- ment, protection and restoration of soils, underground and superficial waters</i>		
w tys. zł <i>in thous. zł</i>						
<b>PODREGION</b>						
<b>PIOTRKOWSKO – – SKIERNIEWICKI (cd.)</b>						
<b>SUBREGION (cont.)</b>						
<b>POWIAT</b>						
PIOTRKOWSKI .....	7142,0	5482,9	581,4	19,0	3124,4	2222,8
Gminy miejsko-wiejskie: <i>Urban-rural gminas:</i>						
Sulejów .....	-	-	-	-	590,9	590,9
w tym miasto .....	-	-	-	-	361,2	361,2
<i>of which city</i>						
Gminy wiejskie: <i>Rural gminas:</i>						
Aleksandrów .....	501,0	287,0	214,0	-	536,1	397,0
Czarnocin .....	1670,5	1670,5	-	-	436,9	-
Gorzkowice .....	84,0	84,0	-	-	544,0	536,0
Grabica .....	234,8	-	-	-	-	-
Łęki Szlacheckie .....	110,0	-	-	-	-	-
Moszczenica .....	2326,7	1779,4	115,4	-	80,5	63,9
Ręczno .....	-	-	-	-	559,0	258,0
Różprza .....	410,0	-	252,0	19,0	-	-
Wola Krzysztoporska .....	-	-	-	-	297,0	297,0
Wolbórz .....	1805,0	1662,0	-	-	80,0	80,0
<b>POWIAT RADOM- SZCZAŃSKI.....</b>	<b>19178,0</b>	<b>14007,1</b>	<b>1154,2</b>	<b>3284,1</b>	<b>1558,9</b>	<b>1473,3</b>
Gminy miejskie: <i>Urban gminas:</i>						
Radomsko .....	3125,0	1783,4	1083,8	155,8	120,8	120,8
Gminy miejsko-wiejskie: <i>Urban-rural gminas:</i>						
Kamieńsk .....	3743,4	707,0	-	3036,4	562,0	562,0
w tym miasto .....	707,0	707,0	-	-	80,0	80,0
<i>of which city</i>						
Przedbórz .....	255,0	60,0	-	87,0	382,0	382,0
w tym miasto .....	255,0	60,0	-	87,0	3,0	3,0
<i>of which city</i>						
Gminy wiejskie: <i>Rural gminas:</i>						
Dobryczyce .....	1257,0	1257,0	-	-	80,5	80,5
Gidle .....	967,0	967,0	-	-	143,0	143,0
Gomunice .....	2,0	2,0	-	-	9,0	9,0
Kobiele Wielkie .....	1596,5	1073,9	-	-	115,6	30,0
Kodrąb .....	-	-	-	-	-	-

TABL. 6. WYDATKI INWESTYCYJNE NA OCHRONĘ ŚRODOWISKA I NA GOSPODARKĘ WODNĄ (ceny bieżące) W 2003 R. (cd.)

INVESTMENT EXPENDITURES ON ENVIRONMENTAL PROTECTION AND WATER MANAGEMENT (current prices) IN 2003 (cont.)

WYSZCZEGÓLNIENIE SPECIFICATION	Wydatki na ochronę środowiska <i>Investment expenditures on environmental protection</i>			Wydatki na gospodarkę wodną <i>Investment expenditures on water management</i>		
	ogółem <i>total</i>	w tym na <i>of which on</i>			ogółem <i>total</i>	w tym na ujęcia i doprowadzenia wody <i>of which water intakes and systems</i>
		gospodarkę ściekową i ochronę wód <i>waste water management and protection of waters</i>	ochronę powietrza at- mosferycznego i klimatu <i>protection of air and climate</i>	gospodarkę od- padami, ochronę i przywrócenie wartości użytko- wej gleb oraz wód podziem- nych i powierzch- niowych <i>waste manage- ment, protection and restoration of soils, underground and superficial waters</i>		
<i>w tys. zł in thous. zł</i>						
<b>PODREGION</b>						
<b>PIOTRKOWSKO – – SKIERNIEWICKI (cd.)</b>						
<b>SUBREGION (cont.)</b>						
<b>POWIAT RADOM- SZCZAŃSKI (dok.) (cont.)</b>						
Gminy wiejskie (dok.): <i>Rural gminas (cont.):</i>						
Lgota Wielka .....	954,7	954,7	-	-	-	-
Ładzice .....	1843,0	1843,0	-	-	-	-
Masłowice .....	-	-	-	-	34,0	34,0
Radomsko .....	1141,9	1137,0	-	4,9	103,0	103,0
Wielgomłynny .....	2102,0	2102,0	-	-	9,0	9,0
Żytno .....	2190,5	2120,1	70,4	-	-	-
<b>POWIAT RAWSKI .....</b>	<b>2354,5</b>	<b>1907,6</b>	<b>443,9</b>	<b>3,0</b>	<b>825,2</b>	<b>686,7</b>
Gminy miejskie: <i>Urban gminas:</i>						
Rawa Mazowiecka ...	2061,0	1652,2	408,8	-	191,2	191,2
Gminy miejsko-wiejskie: <i>Urban-rural gminas:</i>						
Biała Rawska .....	186,5	151,4	35,1	-	389,3	330,8
w tym miasto .....	-	-	-	-	141,2	141,2
<i>of which city</i>						
Gminy wiejskie: <i>Rural gminas:</i>						
Cielądz .....	104,0	104,0	-	-	10,0	10,0
Rawa Mazowiecka ...	-	-	-	-	104,0	24,0
Regnów .....	-	-	-	-	83,7	83,7
Sadkowice .....	3,0	-	-	3,0	47,0	47,0
<b>POWIAT SKIERNIEWICKI .....</b>	<b>1351,0</b>	<b>1351,0</b>	<b>-</b>	<b>-</b>	<b>1584,8</b>	<b>840,0</b>
Gminy wiejskie: <i>Rural gminas:</i>						
Bolimów .....	548,0	548,0	-	-	600,2	14,0
Głuchów .....	46,0	46,0	-	-	14,0	14,0
Godzianów .....	-	-	-	-	-	-
Kowiesy .....	-	-	-	-	597,5	597,5
Lipce						
Reymontowskie ...	462,0	462,0	-	-	-	-
Maków .....	250,0	250,0	-	-	-	-
Nowy Kawęczyn .....	-	-	-	-	351,1	192,5
Skierniewice .....	45,0	45,0	-	-	22,0	22,0
Stupia .....	-	-	-	-	-	-



TABL. 6. WYDATKI INWESTYCYJNE NA OCHRONĘ ŚRODOWISKA I NA GOSPODARKE WODNĄ (ceny bieżące) W 2003 R. (dok.)

INVESTMENT EXPENDITURES ON ENVIRONMENTAL PROTECTION AND WATER MANAGEMENT (current prices) IN 2003 (cont.)

WYSZCZEGÓLNIENIE SPECIFICATION	Wydatki na ochronę środowiska <i>Investment expenditures on environmental protection</i>				Wydatki na gospodarkę wodną <i>Investment expenditures on water management</i>	
	ogółem <i>total</i>	w tym na of which on			ogółem <i>total</i>	w tym na ujęcia i doprowadzenia wody <i>of which water intakes and systems</i>
		gospodarkę ściekową i ochronę wód <i>waste water management and protection of waters</i>	ochronę powietrza at- mosferycznego i klimatu <i>protection of air and climate</i>	gospodarkę od- padami, ochronę i przywrócenie wartości użytko- wej gleb oraz wód podziem- nych i powierzch- niowych <i>waste manage- ment, protection and restoration of soils, underground and superficial waters</i>		
w tys. zł <i>in thous. zł</i>						
<b>PODREGION PIOTRKOWSKO – – SKIERNIEWICKI (dok.) SUBREGION (cont.)</b>						
<b>POWIAT</b>						
TOMASZOWSKI .....	13609,5	10939,3	1180,0	333,5	2932,4	2728,4
Gminy miejskie: <i>Urban gminas:</i>						
Tomaszów						
Mazowiecki .....	3107,7	1885,1	795,6	37,3	378,0	378,0
Gminy wiejskie: <i>Rural gminas:</i>						
Będków .....	1802,5	1802,5	-	-	16,5	16,5
Budziszewice .....	-	-	-	-	199,0	199,0
Czerniewice .....	879,5	879,5	-	-	61,0	61,0
Inowłódź .....	249,4	-	89,4	-	460,0	356,0
Lubochnia .....	1852,5	1852,5	-	-	-	-
Rokiciny .....	2044,0	2044,0	-	-	15,0	15,0
Rzeczyca .....	902,0	-	295,0	-	65,0	65,0
Tomaszów						
Mazowiecki .....	301,9	5,7	-	296,2	4,9	4,9
Ujazd .....	338,0	338,0	-	-	1186,0	1186,0
Żelechlinek .....	2132,0	2132,0	-	-	447,0	447,0
<b>MIASTA NA PRA- WACH POWIATU: CITIES WITH POWIAT STATUS:</b>						
Piotrków						
Trybunalski .....	4733,8	2320,8	2021,7	391,3	137,7	137,7
Skierniewice .....	6025,7	5430,0	511,1	-	253,0	253,0
<b>PODREGION M. ŁÓDŹ SUBREGION</b>	<b>91761,7</b>	<b>31289,1</b>	<b>40359,0</b>	<b>9785,4</b>	<b>5152,3</b>	<b>4165,1</b>
<b>MIASTO NA PRA- WACH POWIATU: CITY WITH POWIAT STATUS:</b>						
Łódź .....	91761,7	31289,1	40359,0	9785,4	5152,3	4165,1

TABL. 7. WYDATKI INWESTYCYJNE NA OCHRONĘ ŚRODOWISKA WEDŁUG ŹRÓDEŁ FINANSOWANIA W 2003 R.  
 INVESTMENT EXPENDITURES ON ENVIRONMENTAL PROTECTION BY FINANCING SOURCE IN 2003

WYSZCZEGÓLNIENIE SPECIFICATION	Ogółem Total	W tym Of which							
		środki funds					Fundusze ekologiczne (pożyczki, kredyty i dotacje) Ecological funds (loans, credits and allocations)	Kredyty i pożyczki krajowe, w tym bankowe Country cred- its and loans, of which non- financial out- lays	Inne środki, w tym nakła- dy niefinan- sowane Other funds, of which non- financial out- lays
		własne own	z budżetu from budget		z zagranicy from foreign				
			wojewódz- twa voivodship	powiatu powiat					
w tys. zł in thous. zł									
<b>WOJEWÓDZTWO VOIVODSHIP</b>	<b>476107,8</b>	<b>258540,1</b>	<b>1042,5</b>	<b>1320,5</b>	<b>10049,8</b>	<b>125583,7</b>	<b>35637,5</b>	<b>36366,0</b>	
<b>Podregion łódzki Subregion</b>	<b>91578,6</b>	<b>36216,6</b>	<b>44,6</b>	<b>498,0</b>	<b>5696,5</b>	<b>39633,0</b>	<b>4122,0</b>	<b>5255,4</b>	
Powiaty: Powiaty:									
brzeziński .....	642,9	469,9	-	-	-	173,0	-	-	
kutnowski .....	12835,9	6089,4	-	-	1584,6	4120,2	1002,7	39,0	
łaski .....	1870,5	965,1	-	-	178,9	696,5	-	30,0	
łęczycki .....	3222,0	1935,8	-	-	-	806,2	480,0	-	
łódzki wschodni ..	7807,0	2775,6	-	-	-	3978,7	219,0	833,7	
pabianicki .....	8939,6	2917,1	-	8,0	338,0	3876,5	-	1697,5	
poddębicki .....	7537,2	1544,6	-	-	-	4618,4	-	1374,2	
sieradzki .....	13849,3	4911,5	-	-	-	8646,3	-	291,5	
wieluński .....	9264,9	4112,7	-	14,0	1034,3	3099,7	622,9	371,3	
wieruszowski .....	11164,6	2849,6	44,6	-	2560,7	5261,9	447,8	-	
zduńskowolski .....	3983,7	2285,4	-	476,0	-	980,1	140,0	102,2	
zgierski .....	10461,0	5359,9	-	-	-	3375,5	1209,6	516,0	
<b>Podregion piotrkowsko- skierniewicki Subregion</b>	<b>292767,5</b>	<b>181962,0</b>	<b>462,0</b>	<b>822,5</b>	<b>3966,3</b>	<b>52160,4</b>	<b>31397,2</b>	<b>21741,9</b>	
Powiaty: Powiaty:									
bełchatowski .....	219197,1	146284,9	62,0	503,0	-	29402,5	23434,1	19510,6	
łowicki .....	5429,4	2746,4	-	-	-	2683,0	-	-	
opoczyński .....	4798,2	3195,3	-	-	5,9	1414,0	-	183,0	
pajęczański .....	8948,3	3214,6	-	-	655,0	3538,7	1540,0	-	
piotrkowski .....	7142,0	3621,6	-	-	-	2671,2	64,2	777,0	
radomszczański ..	19178,0	10682,6	-	205,0	1377,8	4788,5	1762,0	362,1	
rawski .....	2354,5	1029,3	-	-	-	710,0	368,0	-	
skierniewicki .....	1351,0	329,0	-	-	-	130,0	892,0	-	
tomaszowski .....	13609,5	4366,3	400,0	114,5	1843,0	4508,1	1873,4	504,2	
Miasta na prawach powiatu: Cities with powiat status:									
Piotrków Trybu- nalski .....	4733,8	1904,8	-	-	-	1244,7	1179,3	405,0	
Skierniewice .....	6025,7	4587,2	-	-	84,6	1069,7	284,2	-	
<b>Podregion m. Łódź Subregion</b>	<b>91761,7</b>	<b>40361,5</b>	<b>535,9</b>	<b>-</b>	<b>387,0</b>	<b>33790,3</b>	<b>118,3</b>	<b>9368,7</b>	
Miasto na prawach powiatu: City with powiat status:									
Łódź .....	91761,7	40361,5	535,9	-	387,0	33790,3	118,3	9368,7	

**DZIAŁ II RADNI GMIN I POWIATÓW**  
**CHAPTER II COUNCILLORS OF GMINAS AND POWIATS**

TABL. 1 (8). **RADNI GMIN WEDŁUG PŁCI, WIEKU I POZIOMU WYKSZTAŁCENIA W 2003 R.**

Stan w dniu 31 XII

*GMINA COUNCILLORS BY SEX, AGE AND EDUCATIONAL LEVEL IN 2003*

*As of 31 XII*

WYSZCZEGÓLNIENIE SPECIFICATION	Ogółem Total	W tym kobiety Of which women	Z liczby ogółem – w wieku Of total number – at age			Z liczby ogółem – z wykształceniem Of total number – with education		
			29 lat i mniej 29 and less	30-59	60 lat i więcej 60 and mo- re	wyższym tertiary	średnim i policeal- nym secondary and post- -second- ary	zasadniczym (zawodo- wym) i podsta- wowym basic vo- cational and primary
<b>WOJEWÓDZTWO ..... VOIVODSHIP</b>	<b>2789</b>	<b>521</b>	<b>133</b>	<b>2371</b>	<b>285</b>	<b>716</b>	<b>1087</b>	<b>974</b>
<b>PODREGION ŁÓDZKI ..... SUBREGION</b>	<b>1395</b>	<b>261</b>	<b>65</b>	<b>1177</b>	<b>153</b>	<b>337</b>	<b>566</b>	<b>487</b>
POWIAT BRZEZIŃSKI .....	75	14	4	63	8	17	25	33
Gminy miejskie: <i>Urban gminas:</i>								
Brzeziny .....	15	5	2	11	2	9	5	1
Gminy wiejskie: <i>Rural gminas:</i>								
Brzeziny .....	15	2	-	12	3	-	4	11
Dmosin .....	15	2	1	11	3	3	4	8
Jeżów .....	15	1	1	14	-	3	5	7
Rogów .....	15	4	-	15	-	2	7	6
POWIAT KUTNOWSKI .....	171	37	9	142	20	36	70	65
Gminy miejskie: <i>Urban gminas:</i>								
Kutno .....	21	4	5	12	4	14	5	2
Gminy miejsko-wiejskie: <i>Urban-rural gminas:</i>								
Krośniewice .....	15	1	3	10	2	4	9	2
Żychlin .....	15	7	-	13	2	5	8	2
Gminy wiejskie: <i>Rural gminas:</i>								
Bedno .....	15	1	-	13	2	2	6	7
Dąbrowice .....	15	6	-	14	1	2	5	8
Krzyżanów .....	15	3	1	12	2	4	5	6
Kutno .....	15	2	-	14	1	2	9	4
Łanięta .....	15	2	-	14	1	-	5	10
Nowe Ostrowy .....	15	4	-	15	-	3	5	7
Oporów .....	15	5	-	12	3	-	7	8
Strzelce .....	15	2	-	13	2	-	6	9
POWIAT ŁASKI .....	80	11	1	72	7	19	31	30
Gminy miejsko-wiejskie: <i>Urban-rural gminas:</i>								
Łask .....	21	4	1	19	1	12	5	4
Gminy wiejskie: <i>Rural gminas:</i>								
Buczek .....	15	3	-	12	3	3	4	8
Sędziejowice .....	15	1	-	14	1	1	10	4
Widawa .....	14	1	-	14	-	2	8	4
Wodzierady .....	15	2	-	13	2	1	4	10

TABL. 1 (8). RADNI GMIN WEDŁUG PŁCI, WIEKU I POZIOMU WYKSZTAŁCENIA W 2003 R. (cd.)

Stan w dniu 31 XII

GMINA COUNCILLORS BY SEX, AGE AND EDUCATIONAL LEVEL IN 2003 (cont.)

As of 31 XII

WYSZCZEGÓLNIENIE SPECIFICATION	Ogółem Total	W tym kobiety Of which women	Z liczby ogółem – w wieku Of total number – at age			Z liczby ogółem – z wykształceniem Of total number – with education		
			29 lat i mniej 29 and less	30-59	60 lat i więcej 60 and mo- re	wyższym tertiary	średnim i policeal- nym secondary and post- -second- ary	zasadniczym (zawodo- wym) i podsta- wowym basic vo- cational and primary
<b>PODREGION ŁÓDZKI (cd.) SUBREGION (cont.)</b>								
POWIAT ŁĘCZYCKI.....	120	23	6	104	10	24	45	51
Gminy miejskie: Urban gminas:								
Łęczycza .....	15	6	-	15	-	7	6	2
Gminy wiejskie: Rural gminas:								
Daszyna .....	15	2	1	13	1	2	3	10
Góra Świętej Małgorzaty .....	15	4	1	12	2	4	3	8
Grabów .....	15	2	1	14	-	3	5	7
Łęczycza .....	15	1	-	13	2	2	5	8
Piątek .....	15	3	1	12	2	4	8	3
Świnice Warckie .....	15	4	1	14	-	-	11	4
Witonia .....	15	1	1	11	3	2	4	9
POWIAT ŁÓDZKI WSCHODNI	95	21	7	77	11	27	45	23
Gminy miejsko-wiejskie: Urban-rural gminas:								
Koluszki .....	21	4	4	15	2	7	14	-
Tuszyn .....	15	3	-	14	1	5	8	2
Gminy wiejskie: Rural gminas:								
Andrespol .....	15	7	-	13	2	7	7	1
Brójce .....	15	2	-	14	1	-	6	9
Nowosolna .....	15	4	1	11	3	3	4	8
Rzgów .....	14	1	2	10	2	5	6	3
POWIAT PABIANICKI.....	113	32	10	84	19	46	37	27
Gminy miejskie: Urban gminas:								
Konstantynów Łódzki .....	15	4	1	11	3	7	8	-
Pabianice .....	23	5	5	14	4	15	7	1
Gminy wiejskie: Rural gminas:								
Dłutów .....	15	4	-	14	1	3	3	9
Dobroń .....	15	4	-	11	4	4	4	7
Ksawerów .....	15	8	2	10	3	8	5	2
Lutomiersk .....	15	4	1	12	2	3	6	6
Pabianice .....	15	3	1	12	2	6	4	2
POWIAT PODDĘBICKI.....	90	14	2	78	10	13	32	45
Gminy miejsko-wiejskie: Urban-rural gminas:								
Poddębice .....	15	1	1	11	3	5	6	4
Uniejów .....	15	3	-	14	1	4	3	8
Gminy wiejskie: Rural gminas:								
Dalików .....	15	3	1	12	2	-	5	10
Pęczniew .....	15	1	-	13	2	2	5	8
Wartkowie .....	15	4	-	13	2	1	7	7
Zadzim .....	15	2	-	15	-	1	6	8

TABL. 1 (8). RADNI GMIN WEDŁUG PŁCI, WIEKU I POZIOMU WYKSZTAŁCENIA W 2003 R. (cd.)  
Stan w dniu 31 XII  
GMINA COUNCILLORS BY SEX, AGE AND EDUCATIONAL LEVEL IN 2003 (cont.)  
As of 31 XII

WYSZCZEGÓLNIENIE SPECIFICATION	Ogółem Total	W tym kobiety Of which women	Z liczby ogółem – w wieku Of total number – at age			Z liczby ogółem – z wykształceniem Of total number – with education		
			29 lat i mniej 29 and less	30-59	60 lat i więcej 60 and more	wyższym tertiary	średnim i policeal- nym secondary and post- second- ary	zasadniczym (zawodo- wym) i podsta- wowym basic vo- cational and primary
<b>PODREGION ŁÓDZKI (cd.) SUBREGION (cont.)</b>								
POWIAT SIERADZKI .....	171	33	7	147	17	39	70	61
Gminy miejskie: <i>Urban gminas:</i>								
Sieradz .....	21	6	-	19	2	14	5	2
Gminy miejsko-wiejskie: <i>Urban-rural gminas:</i>								
Błaszki .....	15	3	-	15	-	3	6	6
Warta .....	15	2	1	10	4	4	3	7
Złoczew .....	15	3	1	12	2	5	7	3
Gminy wiejskie: <i>Rural gminas:</i>								
Brąszewice .....	15	2	-	15	-	1	6	8
Brzeźno .....	15	3	-	14	1	1	11	3
Burzenin .....	15	5	1	14	-	3	9	3
Goszczanów .....	15	5	1	12	2	2	4	9
Klonowa .....	15	2	-	12	3	-	6	9
Sieradz .....	15	-	-	14	1	1	8	6
Wróblew .....	15	2	3	10	2	5	5	5
POWIAT WIELUŃSKI .....	156	16	5	129	22	28	65	63
Gminy miejsko-wiejskie: <i>Urban-rural gminas:</i>								
Wieluń .....	21	1	-	17	4	12	7	2
Gminy wiejskie: <i>Rural gminas:</i>								
Biała .....	15	1	-	12	3	1	4	10
Czarnożyły .....	15	1	-	14	1	2	9	4
Konopnica .....	15	-	1	11	3	2	8	5
Mokrsko .....	15	2	-	10	5	-	14	1
Osjaków .....	15	2	-	14	1	-	8	7
Ostrówek .....	15	1	2	10	3	3	4	8
Pątnów .....	15	2	2	13	-	4	1	10
Skomlin .....	15	4	-	15	-	1	6	8
Wierzchlas .....	15	2	-	13	2	3	4	8
POWIAT WIERUSZOWSKI.....	104	24	2	97	5	18	42	44
Gminy miejsko-wiejskie: <i>Urban-rural gminas:</i>								
Wieruszów .....	15	5	-	13	2	7	1	7
Gminy wiejskie: <i>Rural gminas:</i>								
Bolesławiec .....	15	5	-	13	2	3	9	3
Czastary .....	15	4	-	15	-	1	7	7
Galewice .....	14	4	-	13	1	1	7	6
Lututów .....	15	-	1	14	-	2	6	7
Łubnice .....	15	3	-	15	-	-	7	8
Sokolniki .....	15	3	1	14	-	4	5	6

TABL. 1 (8). **RADNI GMIN WEDŁUG PŁCI, WIEKU I POZIOMU WYKSZTAŁCENIA W 2003 R. (cd.)**  
Stan w dniu 31 XII  
**GMINA COUNCILLORS BY SEX, AGE AND EDUCATIONAL LEVEL IN 2003 (cont.)**  
As of 31 XII

WYSZCZEGÓLNIENIE SPECIFICATION	Ogółem Total	W tym kobiety Of which women	Z liczby ogółem – w wieku Of total number – at age			Z liczby ogółem – z wykształceniem Of total number – with education		
			29 lat i mniej 29 and less	30-59	60 lat i więcej 60 and more	wyższym tertiary	średnim i policeal- nym secondary and post- -sec- -dary	zasadniczym (zawodo- wym) i podsta- wowym basic vo- cational and primary
<b>PODREGION ŁÓDZKI (dok.) SUBREGION (cont.)</b>								
POWIAT ZDUŃSKOWOLSKI .....	66	9	3	55	8	18	34	14
Gminy miejskie: Urban gminas:								
Zduńska Wola .....	21	2	1	16	4	13	7	1
Gminy miejsko-wiejskie: Urban-rural gminas:								
Szadek .....	15	2	-	14	1	2	13	-
Gminy wiejskie: Rural gminas:								
Zapolice .....	15	3	-	14	1	1	8	6
Zduńska Wola .....	15	2	2	11	2	2	6	7
POWIAT ZGIERSKI .....	154	27	9	129	16	52	70	31
Gminy miejskie: Urban gminas:								
Głowno .....	15	1	1	14	-	11	4	-
Ozorków .....	21	6	4	15	2	11	9	1
Zgierz .....	22	5	-	22	-	7	14	1
Gminy miejsko-wiejskie: Urban-rural gminas:								
Aleksandrów Łódzki .....	21	4	3	16	2	11	7	3
Stryków .....	15	1	-	13	2	3	9	3
Gminy wiejskie: Rural gminas:								
Głowno .....	15	5	-	11	4	1	7	7
Ozorków .....	15	2	1	13	1	2	6	7
Parzęczew .....	15	-	-	13	2	3	7	4
Zgierz .....	15	3	-	12	3	3	7	5
<b>PODREGION PIOTRKOWSKO – – SKIERNIEWICKI .....</b>	<b>1351</b>	<b>244</b>	<b>64</b>	<b>1162</b>	<b>125</b>	<b>343</b>	<b>515</b>	<b>486</b>
<b>SUBREGION</b>								
POWIAT BEŁCHATOWSKI .....	127	25	5	110	12	41	47	39
Gminy miejskie: Urban gminas:								
Bełchatów .....	23	6	1	18	4	19	4	-
Gminy miejsko-wiejskie: Urban-rural gminas:								
Zelów .....	14	1	-	14	-	4	7	3
Gminy wiejskie: Rural gminas:								
Bełchatów .....	15	2	1	12	2	3	5	7
Drużbice .....	15	3	1	14	-	3	6	6
Kleszczów .....	15	3	1	12	2	5	5	5
Kluki .....	15	2	-	13	2	4	6	5
Rusiec .....	15	2	1	14	-	1	6	8
Szczerców .....	15	6	-	13	2	2	8	5

TABL. 1 (8). RADNI GMIN WEDŁUG PŁCI, WIEKU I POZIOMU WYKSZTAŁCENIA W 2003 R. (cd.)  
Stan w dniu 31 XII  
GMINA COUNCILLORS BY SEX, AGE AND EDUCATIONAL LEVEL IN 2003 (cont.)  
As of 31 XII

WYSZCZEGÓLNIENIE SPECIFICATION	Ogółem Total	W tym kobiety Of which women	Z liczby ogółem – w wieku Of total number – at age			Z liczby ogółem – z wykształceniem Of total number – with education		
			29 lat i mniej 29 and less	30-59	60 lat i więcej 60 and mo- re	wyższym tertiary	średnim i policeal- nym secondary and post- second- ary	zasadniczym (zawodo- wym) i podsta- wowym basic vo- cational and primary
<b>PODREGION</b>								
<b>PIOTRKOWSKO – – SKIERNIEWICKI (cd.)</b>								
<b>SUBREGION (cont.)</b>								
POWIAT ŁOWICKI .....	156	17	8	136	12	34	67	55
Gminy miejskie: Urban gminas:								
Łowicz .....	21	6	2	15	4	15	5	1
Gminy wiejskie: Rural gminas:								
Bielawy .....	15	-	1	13	1	3	9	3
Chaśno .....	15	2	-	14	1	1	4	10
Domaniewice .....	15	2	1	14	-	1	6	8
Kiernozia .....	15	-	-	13	2	2	3	10
Kocierzew Południowy .....	15	-	1	14	-	1	4	10
Łowicz .....	15	2	-	14	1	3	6	6
Łyszkowice .....	15	4	1	12	2	3	7	5
Nieborów .....	15	1	1	13	1	4	9	2
Zduny .....	15	-	1	14	-	1	14	-
POWIAT OPCZYŃSKI .....	126	18	7	107	12	26	49	51
Gminy miejsko-wiejskie: Urban-rural gminas:								
Drzewica .....	15	2	2	9	4	4	7	4
Opoczno .....	21	5	-	20	1	7	11	3
Gminy wiejskie: Rural gminas:								
Białaczów .....	15	3	2	10	3	3	11	1
Mniszków .....	15	3	-	13	2	1	6	8
Paradyż .....	15	3	-	14	1	1	3	11
Poświętne .....	15	-	-	15	-	5	3	7
Sławno .....	15	-	3	11	1	3	2	10
Żarnów .....	15	2	-	15	-	2	6	7
POWIAT PAJĘCZAŃSKI .....	120	25	7	100	13	23	57	40
Gminy miejsko-wiejskie: Urban-rural gminas:								
Działoszyn .....	15	6	-	12	3	5	4	6
Pajęczno .....	15	-	3	10	2	5	7	3
Gminy wiejskie: Rural gminas:								
Kielczygłów .....	15	2	-	14	1	1	7	7
Nowa Brzeźnica .....	15	3	-	15	-	2	8	5
Rząśnia .....	15	1	1	14	-	1	11	3
Siemkowice .....	15	5	-	11	4	1	8	6
Strzelce Wielkie .....	15	2	1	13	1	4	6	5
Sulmierzyce .....	15	6	2	11	2	4	6	5
POWIAT PIOTRKOWSKI .....	165	28	4	145	16	38	57	70
Gminy miejsko-wiejskie: Urban-rural gminas:								
Sulejów .....	15	1	1	11	3	5	6	4

TABL. 1 (8). **RADNI GMIN WEDŁUG PŁCI, WIEKU I POZIOMU WYKSZTAŁCENIA W 2003 R. (cd.)**  
Stan w dniu 31 XII  
**GMINA COUNCILLORS BY SEX, AGE AND EDUCATIONAL LEVEL IN 2003 (cont.)**  
As of 31 XII

WYSZCZEGÓLNIENIE SPECIFICATION	Ogółem Total	W tym kobiety Of which women	Z liczby ogółem – w wieku Of total number – at age			Z liczby ogółem – z wykształceniem Of total number – with education		
			29 lat i mniej 29 and less	30-59	60 lat i więcej 60 and more	wyższym tertiary	średnim i policeal- nym secondary and post- -second- ary	zasadniczym (zawodo- wym) i podsta- wowym basic vo- cational and primary
<b>PODREGION</b>								
<b>PIOTRKOWSKO – – SKIERNIEWICKI (cd.)</b>								
<b>SUBREGION (cont.)</b>								
POWIAT PIOTRKOWSKI (dok.) (cont.)								
Gminy wiejskie: Rural gminas:								
Aleksandrów .....	15	2	2	13	-	2	5	8
Czarnocin .....	15	2	1	13	1	5	2	8
Gorzkowice .....	15	4	-	11	4	5	5	5
Grabica .....	15	4	-	14	1	2	4	9
Łęki Szlacheckie .....	15	1	-	15	-	2	1	12
Moszczenica .....	15	3	-	13	2	5	7	3
Ręczno .....	15	3	-	13	2	2	9	4
Rozprza .....	15	2	-	14	1	4	7	4
Wola Krzysztoporska .....	15	3	-	14	1	3	-	12
Wolbórz .....	15	3	-	14	1	3	11	1
<b>POWIAT RADOMSZCZAŃSKI</b>	<b>217</b>	<b>37</b>	<b>8</b>	<b>186</b>	<b>23</b>	<b>54</b>	<b>89</b>	<b>71</b>
Gminy miejskie: Urban gminas:								
Radomsko .....	23	4	2	19	2	16	7	-
Gminy miejsko-wiejskie: Urban-rural gminas:								
Kamieńsk .....	15	-	1	11	3	5	8	2
Przedbórz .....	15	1	-	14	1	5	-	10
Gminy wiejskie: Rural gminas:								
Dobryzycze .....	14	2	-	12	2	3	10	1
Gidle .....	15	9	1	13	1	6	4	5
Gomunice .....	15	3	-	14	1	-	10	5
Kobiele Wielkie .....	15	1	-	15	-	3	5	7
Kodrab .....	15	5	1	13	1	3	8	4
Lgota Wielka .....	15	2	1	13	1	1	10	4
Ładzice .....	15	1	-	11	4	1	10	1
Masłowice .....	15	3	2	12	1	4	2	9
Radomsko .....	15	3	-	12	3	5	5	5
Wielgomłynny .....	15	2	-	12	3	1	6	8
Żytno .....	15	1	-	15	-	1	4	10
<b>POWIAT RAWSKI</b> .....	<b>90</b>	<b>22</b>	<b>4</b>	<b>80</b>	<b>6</b>	<b>23</b>	<b>31</b>	<b>36</b>
Gminy miejskie: Urban gminas:								
Rawa Mazowiecka .....	15	4	-	14	1	12	3	-
Gminy miejsko-wiejskie: Urban-rural gminas:								
Biała Rawska .....	15	1	1	14	-	2	9	4
Gminy wiejskie: Rural gminas:								
Cieladz .....	15	3	-	14	1	2	7	6
Rawa Mazowiecka .....	15	8	-	12	3	4	2	9
Regnów .....	15	3	1	14	-	1	4	10
Sadkowie .....	15	3	2	12	1	2	6	7



TABL. 1 (8). **RADNI GMIN WEDŁUG PŁCI, WIEKU I POZIOMU WYKSZTAŁCENIA W 2003 R. (dok.)**  
Stan w dniu 31 XII  
**GMINA COUNCILLORS BY SEX, AGE AND EDUCATIONAL LEVEL IN 2003 (cont.)**  
As of 31 XII

WYSZCZEGÓLNIENIE SPECIFICATION	Ogółem Total	W tym kobiety Of which women	Z liczby ogółem – w wieku Of total number – at age			Z liczby ogółem – z wykształceniem Of total number – with education		
			29 lat i mniej 29 and less	30-59	60 lat i więcej 60 and more	wyższym tertiary	średnim i policeal- nym secondary and post- second- ary	zasadniczym (zawodo- wym) i podsta- wowym basic vo- cational and primary
<b>PODREGION PIOTRKOWSKO – – SKIERNIEWICKI (dok.) SUBREGION (cont.)</b>								
POWIAT SKIERNIEWICKI .....	133	34	13	109	11	23	53	57
Gminy wiejskie: Rural gminas:								
Bolimów .....	15	1	2	12	1	3	7	5
Głuchów .....	15	3	3	11	1	4	6	5
Godzianów .....	15	7	1	13	1	3	3	9
Kowiesy .....	15	4	1	12	2	-	10	5
Lipce Reymontowskie .....	14	3	3	10	1	3	7	4
Maków .....	15	4	1	13	1	5	8	2
Nowy Kawęczyn .....	14	4	2	11	1	1	4	9
Skiernewice .....	15	5	-	13	2	2	6	7
Słupia .....	15	3	-	14	1	2	2	11
POWIAT TOMASZOWSKI .....	173	29	6	149	18	51	54	64
Gminy miejskie: Urban gminas:								
Tomaszów Mazowiecki .....	23	4	-	20	3	11	10	2
Gminy wiejskie: Rural gminas:								
Będków .....	15	3	2	13	-	5	3	7
Budziszewice .....	15	4	1	13	1	6	3	6
Czerniewice .....	15	1	-	14	1	3	5	7
Inowlódz .....	15	2	-	13	2	6	3	6
Lubochnia .....	15	2	-	11	4	3	7	5
Rokiciny .....	15	3	-	15	-	3	6	6
Rzeczyca .....	15	2	-	13	2	2	6	7
Tomaszów Mazowiecki .....	15	4	-	11	4	6	5	4
Ujazd .....	15	2	2	12	1	5	6	4
Żelechlinek .....	15	2	1	14	-	1	-	10
<b>MIASTA NA PRAWACH POWIATU: CITIES WITH POWIAT STATUS:</b>								
Piotrków Trybunalski .....	23	4	-	21	2	16	5	2
Skiernewice .....	21	5	2	19	-	14	6	1
<b>PODREGION M. ŁÓDŹ SUBREGION</b>	<b>43</b>	<b>16</b>	<b>4</b>	<b>32</b>	<b>7</b>	<b>36</b>	<b>6</b>	<b>1</b>
<b>MIASTO NA PRAWACH POWIATU: CITY WITH POWIAT STATUS:</b>								
Łódź .....	43	16	4	32	7	36	6	1

TABL. 2 (9). RADNI POWIATÓW I MIAST NA PRAWACH POWIATU WEDŁUG PŁCI, WIEKU I POZIOMU WYKSZTAŁCENIA W 2003 R.

Stan w dniu 31 XII

COUNCILLORS OF POWIATS AND CITIES WITH POWIAT STATUS BY SEX, AGE AND EDUCATIONAL LEVEL IN 2003

As of 31 XII

WYSZCZEGÓLNIENIE SPECIFICATION	Ogółem Total	W tym kobiety Of which women	Z liczby ogółem – w wieku Of total number – at age			Z liczby ogółem – z wykształceniem Of total number – with education		
			29 lat i mniej 29 and less	30-59	60 lat i więcej 60 and more	wyższym tertiary	średnim i police- alnym secondary and post- sec- ondary	zasadniczym (zawodo- wym) i podsta- wowym basic vo- cational and primary
<b>WOJEWÓDZTWO ..... VOIVODSHIP</b>	<b>512</b>	<b>105</b>	<b>18</b>	<b>445</b>	<b>49</b>	<b>348</b>	<b>134</b>	<b>30</b>
<b>Podregion łódzki ..... Subregion</b>	<b>240</b>	<b>49</b>	<b>5</b>	<b>208</b>	<b>27</b>	<b>164</b>	<b>66</b>	<b>10</b>
Powiaty: Powiats:								
brzeziński.....	15	1	-	14	1	11	4	-
kutnowski.....	23	3	-	19	4	16	4	3
łaski.....	17	1	-	15	2	12	5	-
łęczycki.....	17	3	1	15	1	9	7	1
łódzki wschodni.....	19	4	1	17	1	14	5	-
pabianicki.....	23	9	1	20	2	18	5	-
poddębicki.....	17	5	-	15	2	10	6	1
sieradzki.....	25	4	-	22	3	14	10	1
wieluński.....	21	3	1	19	1	16	5	-
wieruszowski.....	17	3	-	16	1	12	5	-
zduńskowolski.....	19	8	-	16	3	12	5	2
zgierski.....	27	5	1	20	6	20	5	2
<b>Podregion piotrkowsko- -skierniewicki..... Subregion</b>	<b>229</b>	<b>40</b>	<b>9</b>	<b>205</b>	<b>15</b>	<b>148</b>	<b>62</b>	<b>19</b>
Powiaty: Powiats:								
bełchatowski.....	23	4	-	22	1	13	8	2
łowicki.....	21	2	1	19	1	13	5	3
opoczyński.....	21	1	-	19	2	16	5	-
pajęczański.....	17	2	-	15	2	10	7	-
piotrkowski.....	21	4	3	18	-	17	4	-
radomszczański.....	25	5	1	21	3	16	9	-
rawski.....	17	2	-	15	2	9	6	2
skierniewicki.....	15	3	1	13	1	9	1	5
tomaszowski.....	25	8	1	23	1	15	6	4
Miasta na prawach powiatu: Cities with powiat status:								
Piotrków Trybunalski.....	23	4	-	21	2	16	5	2
Skierniewice.....	21	5	2	19	-	14	6	1
<b>Podregion m. Łódź ..... Subregion</b>	<b>43</b>	<b>16</b>	<b>4</b>	<b>32</b>	<b>7</b>	<b>36</b>	<b>6</b>	<b>1</b>
Miasto na prawach powiatu: City with powiat status:								
Łódź.....	43	16	4	32	7	36	6	1

**DZIAŁ III BEZPIECZEŃSTWO PUBLICZNE**  
**CHAPTER III PUBLIC SAFETY**

**TABL. 1 (10). PRZESTĘPSTWA STWIERDZONE W ZAKOŃCZONYCH POSTĘPOWANIACH PRZYGOTOWAWCZYCH WEDŁUG WYBRANYCH RODZAJÓW PRZESTĘPSTW W 2003 R.**

*ASCERTAINED CRIMES IN COMPLETED PREPARATORY PROCEEDINGS BY SELECTED TYPE OF CRIME IN 2003*

WYSZCZEGÓLNIENIE SPECIFICATION	Ogółem Total	W tym Of which					gospodarcze economic
		przeciwko życiu i zdrowiu against life and health	drogowe traffic	kradzież rzeczy property theft	kradzież z włama- niami burglary	rozbój, kradzież rozbójnicza, wymuszenie rozbójnicze robbery, theft with assault, criminal coercion	
<b>WOJEWÓDZTWO .....</b> <b>VOIVODSHIP</b>	<b>93333</b>	<b>2067</b>	<b>13219</b>	<b>23409</b>	<b>21921</b>	<b>3903</b>	<b>4196</b>
<b>Podregion łódzki .....</b> <b>Subregion</b>	<b>27032</b>	<b>671</b>	<b>5984</b>	<b>5111</b>	<b>5330</b>	<b>759</b>	<b>1678</b>
Powiaty: Powiats:							
brzeziński .....	839	29	192	163	173	19	23
kutnowski .....	3240	80	670	648	529	94	189
łaski .....	1443	45	315	238	321	45	117
łęczycki .....	1426	48	334	227	252	46	130
łódzki wschodni .....	2277	46	500	512	507	28	174
pabianicki .....	3032	81	726	564	547	94	115
poddębicki .....	1227	35	341	225	214	18	61
sieradzki .....	4054	70	565	802	1047	144	391
wieluński .....	2384	57	766	390	349	73	175
wieruszowski .....	1035	21	305	132	130	31	48
zduńskowolski .....	2020	25	541	395	382	62	110
zgierski .....	4055	134	729	815	879	105	145
<b>Podregion piotrkowsko- -skiermiewicki .....</b>	<b>24175</b>	<b>701</b>	<b>5661</b>	<b>4453</b>	<b>4454</b>	<b>662</b>	<b>1407</b>
<b>Subregion</b>							
Powiaty: Powiats:							
bełchatowski .....	3397	93	910	611	633	64	173
łowicki .....	2063	49	569	287	288	62	181
opoczyński .....	1669	57	467	240	250	51	226
pajęczański .....	926	35	335	117	131	7	46
piotrkowski <sup>a</sup> .....	3965	98	513	993	902	123	193
radomszczański .....	3842	145	801	573	759	80	149
rawski .....	1580	62	380	280	188	57	118
skiermiewicki <sup>b</sup> .....	2623	50	729	482	453	127	176
tomaszowski .....	4110	112	957	870	850	91	145
Miasta na prawach powiatu: Cities with powiat status:							
Piotrków Trybunalski .....	.	.	.	.	.	.	.
Skiermiewice .....	.	.	.	.	.	.	.
<b>Podregion m. Łódź .....</b> <b>Subregion</b>	<b>42126</b>	<b>695</b>	<b>1574</b>	<b>13845</b>	<b>12137</b>	<b>2482</b>	<b>1111</b>
Miasto na prawach powiatu: City with powiat status:							
Łódź .....	42126	695	1574	13845	12137	2482	1111

<sup>a</sup> Łącznie z miastem na prawach powiatu – Piotrków Trybunalski. <sup>b</sup> Łącznie z miastem na prawach powiatu – Skiermiewice.  
 Ź r ó d ł o: dane Komendy Wojewódzkiej Policji w Łodzi.

<sup>a</sup> Including data on city with powiat status – Piotrków Trybunalski. <sup>b</sup> Including data on city with powiat status – Skiermiewice.  
 S o u r c e: data of the Voivodship Police Headquarters in Łódź.

**DZIAŁ IV POWIERZCHNIA I LUDNOŚĆ**  
**CHAPTER IV AREA AND POPULATION**

TABL. 1 (11). **POWIERZCHNIA I LUDNOŚĆ W 2003 R.**

Stan w dniu 31 XII

AREA AND POPULATION IN 2003

As of 31 XII

WYSZCZEGÓLNIENIE SPECIFICATION	Powierzchnia w km <sup>2</sup> Area in km <sup>2</sup>	Ludność Population				Kobiety na 100 mężczyzn Females per 100 males
		ogółem total	mężczyźni males	kobiety females	na 1 km <sup>2</sup> per 1 km <sup>2</sup>	
<b>WOJEWÓDZTWO ..... VOIVODSHIP</b>	<b>18219</b>	<b>2597094</b>	<b>1238727</b>	<b>1358367</b>	<b>143</b>	<b>110</b>
miasta ..... urban areas	1122	1682773	784865	897908	1500	114
wieś ..... rural areas	17097	914321	453862	460459	53	101
<b>PODREGION ŁÓDZKI ..... SUBREGION</b>	<b>8725</b>	<b>939727</b>	<b>454190</b>	<b>485537</b>	<b>108</b>	<b>107</b>
POWIAT BRZEZIŃSKI .....	359	30688	14927	15761	86	106
Gminy miejskie: Urban gminas:						
Brzeziny .....	22	12449	5938	6511	577	110
Gminy wiejskie: Rural gminas:						
Brzeziny .....	106	5173	2488	2685	49	108
Dmosin .....	101	4735	2323	2412	47	104
Jeżów .....	64	3665	1839	1826	57	99
Rogów .....	66	4666	2339	2327	70	99
POWIAT KUTNOWSKI .....	886	106345	51248	55097	120	108
Gminy miejskie: Urban gminas:						
Kutno .....	33	48484	22789	25695	1443	113
Gminy miejsko-wiejskie: Urban-rural gminas:						
Krośniewice .....	95	9221	4493	4728	97	105
w tym miasto .....	3	4752	2275	2477	1605	109
of which city						
Żychlin .....	77	13260	6370	6890	173	108
w tym miasto .....	9	9075	4338	4737	1044	109
of which city						
Gminy wiejskie: Rural gminas:						
Bedno .....	126	6349	3194	3155	50	99
Dąbrowice .....	46	2151	1055	1096	47	104
Krzyżanów .....	103	4608	2282	2326	45	102
Kutno .....	122	8419	4186	4233	69	101
Łanięta .....	55	2685	1399	1286	49	92
Nowe Ostrowy .....	71	3996	1921	2075	56	108
Oporów .....	68	2900	1434	1466	43	102
Strzelce .....	90	4272	2125	2147	47	101
POWIAT ŁASKI .....	617	51241	24988	26253	83	105
Gminy miejsko-wiejskie: Urban-rural gminas:						
Łask .....	147	28587	13756	14831	195	108
w tym miasto .....	15	19103	9040	10063	1246	111
of which city						
Gminy wiejskie : Rural gminas :						
Buczek .....	91	4823	2399	2424	53	101
Sędziejowice .....	120	6517	3211	3306	54	103
Widawa .....	178	8191	4030	4161	46	103
Wodzierzady .....	81	3123	1592	1531	38	96

TABL. 1 (11). POWIERZCHNIA I LUDNOŚĆ W 2003 R. (cd.)

Stan w dniu 31 XII

AREA AND POPULATION IN 2003 (cont.)

As of 31 XII

WYSZCZEGÓLNIENIE SPECIFICATION	Powierzchnia w km <sup>2</sup> Area in km <sup>2</sup>	Ludność Population				Kobiety na 100 mężczyzn Females per 100 males
		ogółem total	mężczyźni males	kobiety females	na 1 km <sup>2</sup> per 1 km <sup>2</sup>	
<b>PODREGION ŁÓDZKI (cd.) SUBREGION (cont.)</b>						
POWIAT ŁĘCZYCKI.....	774	54482	26661	27821	70	104
Gminy miejskie: <i>Urban gminas:</i>						
Łęczycza .....	9	15673	7421	8252	1751	111
Gminy wiejskie: <i>Rural gminas:</i>						
Daszyna .....	81	4237	2108	2129	52	101
Góra Świętej Małgorzaty .....	90	4714	2336	2378	52	102
Grabów .....	155	6639	3304	3335	43	101
Łęczycza .....	151	8699	4312	4387	58	102
Piątek .....	133	6641	3272	3369	50	103
Świnice Warckie .....	94	4243	2107	2136	45	101
Witonia .....	61	3636	1801	1835	60	102
POWIAT ŁÓDZKI WSCHODNI.....	499	63334	30517	32817	127	108
Gminy miejsko-wiejskie: <i>Urban-rural gminas:</i>						
Koluszki .....	157	22884	10938	11946	146	109
w tym miasto .....	9	13364	6346	7018	1420	111
<i>of which city</i>						
Tuszyn .....	129	11615	5614	6001	90	107
w tym miasto .....	23	7233	3423	3810	311	111
<i>of which city</i>						
Gminy wiejskie: <i>Rural gminas:</i>						
Andrespol .....	24	11287	5366	5921	475	110
Brójce .....	69	5266	2608	2658	76	102
Nowosolna .....	54	3439	1683	1756	64	104
Rzgów .....	66	8843	4308	4535	134	105
POWIAT PABIANICKI.....	491	119649	56203	63446	244	113
Gminy miejskie: <i>Urban gminas:</i>						
Konstantynów Łódzki .....	27	17530	8221	9309	652	113
Pabianice .....	33	71920	33180	38740	2181	117
Gminy wiejskie: <i>Rural gminas:</i>						
Dłutów .....	100	4064	2023	2041	40	101
Dobroń .....	94	6676	3250	3426	71	105
Ksawerów .....	14	7043	3366	3677	516	109
Lutomiersk .....	134	6946	3459	3487	52	101
Pabianice .....	89	5470	2704	2766	62	102
POWIAT PODDĘBICKI.....	881	42844	21183	21661	49	102
Gminy miejsko-wiejskie: <i>Urban-rural gminas:</i>						
Poddębice .....	225	15985	7829	8156	71	104
w tym miasto .....	6	7845	3749	4096	1332	109
<i>of which city</i>						
Uniejów .....	129	7368	3618	3750	57	104
w tym miasto .....	12	2960	1415	1545	240	109
<i>of which city</i>						

TABL. 1 (11). POWIERZCHNIA I LUDNOŚĆ W 2003 R. (cd.)

Stan w dniu 31 XII

AREA AND POPULATION IN 2003

As of 31 XII

WYSZCZEGÓLNIENIE SPECIFICATION	Powierzchnia w km <sup>2</sup> Area in km <sup>2</sup>	Ludność Population				Kobiety na 100 mężczyzn Females per 100 males
		ogółem total	mężczyźni males	kobiety females	na 1 km <sup>2</sup> per 1 km <sup>2</sup>	
<b>PODREGION ŁÓDZKI (cd.)</b> <b>SUBREGION (cont.)</b>						
POWIAT PODDĘBICKI (cd.) (cont.)						
Gminy wiejskie: Rural gminas:						
Dalików .....	113	3755	1933	1822	33	94
Pęczniew .....	128	3771	1840	1931	29	105
Wartkowiec .....	142	6458	3183	3275	46	103
Zadzim .....	144	5507	2780	2727	38	98
POWIAT SIERADZKI .....	1491	122185	59728	62457	82	105
Gminy miejskie: Urban gminas:						
Sieradz .....	51	44512	21118	23394	869	111
Gminy miejsko-wiejskie: Urban-rural gminas:						
Błaszki .....	202	15303	7618	7685	76	101
w tym miasto .....	2	2265	1070	1195	1398	112
of which city						
Warta .....	253	13252	6413	6839	52	107
w tym miasto .....	11	3406	1639	1767	314	108
of which city						
Złoczew .....	118	7503	3706	3797	64	102
w tym miasto .....	14	3447	1659	1788	250	108
of which city						
Gminy wiejskie: Rural gminas:						
Braszewice .....	106	4522	2251	2271	43	101
Brzeźnio .....	129	6335	3185	3150	49	99
Burzenin .....	119	5817	2945	2872	49	98
Goszczanów .....	123	5887	2945	2942	48	100
Klonowa .....	95	3079	1520	1559	32	103
Sieradz .....	182	9701	4935	4766	53	97
Wróblew .....	113	6274	3092	3182	55	103
POWIAT WIELUŃSKI .....	928	78534	38365	40169	85	105
Gminy miejsko-wiejskie: Urban-rural gminas:						
Wieluń .....	131	32946	15701	17245	251	110
w tym miasto .....	17	24418	11495	12923	1445	112
of which city						
Gminy wiejskie: Rural gminas:						
Biała .....	75	5509	2714	2795	73	103
Czarnożyły .....	70	4603	2322	2281	66	98
Konopnica .....	83	4013	1991	2022	48	102
Mokrsko .....	78	5471	2713	2758	70	102
Osjaków .....	101	4716	2346	2370	47	101
Ostrówek .....	102	4631	2282	2349	46	103
Państwów .....	114	6521	3227	3294	57	102
Skomlin .....	55	3495	1740	1755	64	101
Wierzchnas .....	119	6629	3329	3300	56	99

TABL. 1 (11). POWIERZCHNIA I LUDNOŚĆ W 2003 R. (cd.)

Stan w dniu 31 XII

AREA AND POPULATION IN 2003 (cont.)

As of 31 XII

WYSZCZEGÓLNIENIE SPECIFICATION	Powierzchnia w km <sup>2</sup> Area in km <sup>2</sup>	Ludność Population				Kobiety na 100 mężczyzn Females per 100 males
		ogółem total	mężczyźni males	kobiety females	na 1 km <sup>2</sup> per 1 km <sup>2</sup>	
<b>PODREGION ŁÓDZKI (cd.) SUBREGION (cont.)</b>						
POWIAT WIERUSZOWSKI .....	576	42606	21061	21545	74	102
Gminy miejsko-wiejskie: <i>Urban-rural gminas:</i>						
Wieruszów .....	97	14169	6894	7275	146	106
w tym miasto .....	6	8850	4225	4625	1480	109
<i>of which city</i>						
Gminy wiejskie: <i>Rural gminas:</i>						
Bolesławiec .....	64	4182	2137	2045	65	96
Czastary .....	63	4083	2053	2030	65	99
Galewice .....	136	6183	3070	3113	46	101
Lututów .....	75	4864	2396	2468	65	103
Łubnice .....	61	4209	2097	2112	69	101
Sokolniki .....	80	4916	2414	2502	61	104
POWIAT ZDUŃSKOWOLSKI .....	369	67864	32870	34994	184	106
Gminy miejskie: <i>Urban gminas:</i>						
Zduńska Wola .....	25	44720	21179	23541	1819	111
Gminy miejsko-wiejskie: <i>Urban-rural gminas:</i>						
Szadek .....	152	7439	3710	3729	49	101
w tym miasto .....	18	2096	990	1106	117	112
<i>of which city</i>						
Gminy wiejskie: <i>Rural gminas:</i>						
Zapolice .....	81	4687	2426	2261	58	93
Zduńska Wola .....	111	11018	5555	5463	99	98
POWIAT ZGIERSKI .....	854	159955	76439	83516	187	109
Gminy miejskie: <i>Urban gminas:</i>						
Głowno .....	20	15194	7252	7942	767	110
Ozorków .....	16	20804	9699	11105	1345	114
Zgierz .....	42	58201	27260	30941	1375	114
Gminy miejsko-wiejskie: <i>Urban-rural gminas:</i>						
Aleksandrów Łódzki .....	116	25641	12352	13289	222	108
w tym miasto .....	14	20304	9611	10693	1507	111
<i>of which city</i>						
Stryków .....	158	12044	5890	6154	76	104
w tym miasto .....	8	3588	1735	1853	440	107
<i>of which city</i>						
Gminy wiejskie: <i>Rural gminas:</i>						
Głowno .....	104	5088	2519	2569	49	102
Ozorków .....	95	6444	3219	3225	68	100
Parzęczew .....	104	5473	2825	2648	53	94
Zgierz .....	199	11066	5423	5643	56	104

TABL. 1 (11). POWIERZCHNIA I LUDNOŚĆ W 2003 R. (cd.)

Stan w dniu 31 XII

AREA AND POPULATION IN 2003 (cont.)

As of 31 XII

WYSZCZEGÓLNIENIE SPECIFICATION	Powierzchnia w km <sup>2</sup> Area in km <sup>2</sup>	Ludność Population				Kobiety na 100 mężczyzn Females per 100 males
		ogółem total	mężczyźni males	kobiety females	na 1 km <sup>2</sup> per 1 km <sup>2</sup>	
<b>PODREGION PIOTRKOWSKO – – SKIERNIEWICKI .....</b>	<b>9200</b>	<b>878238</b>	<b>428827</b>	<b>449411</b>	<b>95</b>	<b>105</b>
<b>SUBREGION</b>						
POWIAT BELCHATOWSKI .....	969	112234	55223	57011	116	103
Gminy miejskie: <i>Urban gminas:</i>						
Belchatów .....	35	62670	30833	31837	1810	103
Gminy miejsko-wiejskie: <i>Urban-rural gminas:</i>						
Zelów .....	168	15292	7445	7847	91	105
w tym miasto .....	11	8119	3888	4231	755	109
<i>of which city</i>						
Gminy wiejskie: <i>Rural gminas:</i>						
Belchatów .....	180	8778	4350	4428	49	102
Drużbice .....	114	4884	2386	2498	43	105
Kleszczów .....	125	3819	1922	1897	31	99
Kluki .....	118	3794	1855	1939	32	105
Rusiec .....	100	5446	2724	2722	55	100
Szczerców .....	129	7551	3708	3843	59	104
POWIAT ŁOWICKI .....	987	83155	40314	42841	84	106
Gminy miejskie: <i>Urban gminas:</i>						
Łowicz .....	23	30532	14394	16138	1304	112
Gminy wiejskie: <i>Rural gminas:</i>						
Bielawy .....	164	6166	3081	3085	38	100
Chąšno .....	72	3219	1624	1595	45	98
Domaniewice .....	86	4650	2255	2395	54	106
Kiernożia .....	76	3660	1809	1851	48	102
Kocierzew Południowy .....	94	4727	2349	2378	51	101
Łowicz .....	133	7443	3659	3784	56	103
Łyszkowice .....	107	7035	3481	3554	66	102
Nieborów .....	103	9521	4623	4898	92	106
Zduny .....	129	6202	3039	3163	48	104
POWIAT OPOCZYŃSKI .....	1039	79373	39441	39932	76	101
Gminy miejsko-wiejskie: <i>Urban-rural gminas:</i>						
Drzewica .....	118	11247	5553	5694	95	103
w tym miasto .....	5	4051	1980	2071	827	105
<i>of which city</i>						
Opoczno .....	191	35407	17525	17882	186	102
w tym miasto .....	24	22608	11078	11530	946	104
<i>of which city</i>						



TABL. 1 (11). POWIERZCHNIA I LUDNOŚĆ W 2003 R. (cd.)

Stan w dniu 31 XII

AREA AND POPULATION IN 2003 (cont.)

As of 31 XII

WYSZCZEGÓLNIENIE SPECIFICATION	Powierzchnia w km <sup>2</sup> Area in km <sup>2</sup>	Ludność Population				Kobiety na 100 mężczyzn Females per 100 males
		ogółem total	mężczyźni males	kobiety females	na 1 km <sup>2</sup> per 1 km <sup>2</sup>	
<b>PODREGION</b> <b>PIOTRKOWSKO –</b> <b>– SKIERNIEWICKI (cd.)</b> <b>SUBREGION (cont.)</b>						
POWIAT OPOCZYŃSKI (dok.) (cont.)						
Gminy wiejskie: Rural gminas:						
Białaczów .....	114	6062	2997	3065	53	102
Mniszków .....	124	4833	2436	2397	39	98
Paradyż .....	82	4489	2242	2247	55	100
Poświętne .....	141	3448	1764	1684	24	95
Sławno .....	128	7499	3747	3752	58	100
Żarnów .....	141	6388	3177	3211	45	101
POWIAT PAJĘCZAŃSKI .....	804	54073	26886	27187	67	101
Gminy miejsko-wiejskie: Urban-rural gminas:						
Działoszyn .....	121	13030	6516	6514	108	100
w tym miasto .....	5	6389	3175	3214	1293	101
of which city						
Pajęczno .....	113	11741	5840	5901	103	101
w tym miasto .....	20	6753	3358	3395	334	101
of which city						
Gminy wiejskie: Rural gminas:						
Kielczygłów .....	90	4386	2208	2178	49	99
Nowa Brzeźnica .....	136	5103	2536	2567	38	101
Rząśnia .....	86	4875	2378	2497	56	105
Siemkowice .....	97	5125	2571	2554	53	99
Strzelce Wielkie .....	78	4985	2444	2541	64	104
Sulmierzyce .....	83	4828	2393	2435	58	102
POWIAT PIOTRKOWSKI .....	1429	90217	44273	45944	63	104
Gminy miejsko-wiejskie: Urban-rural gminas:						
Sulejów .....	189	15234	7508	7726	80	103
w tym miasto .....	26	6324	3110	3214	241	103
of which city						
Gminy wiejskie: Rural gminas:						
Aleksandrów .....	144	4632	2276	2356	32	104
Czarnocin .....	73	4149	1961	2188	57	112
Gorzkowice .....	102	8693	4303	4390	85	102
Grabica .....	127	6133	3025	3108	48	103
Łęki Szlacheckie .....	108	3750	1848	1902	35	103
Moszczenica .....	112	12789	6200	6589	115	106
Ręczno .....	89	3716	1874	1842	42	98
Rozprza .....	163	11935	5796	6139	73	106
Wola Krzysztoporska .....	171	11482	5699	5783	67	101
Wolbórz .....	151	7704	3783	3921	51	104

TABL. 1 (11). POWIERZCHNIA I LUDNOŚĆ W 2003 R. (cd.)

Stan w dniu 31 XII

AREA AND POPULATION IN 2003 (cont.)

As of 31 XII

WYSZCZEGÓLNIENIE SPECIFICATION	Powierzchnia w km <sup>2</sup> Area in km <sup>2</sup>	Ludność Population				Kobiety na 100 mężczyzn Females per 100 males
		ogółem total	mężczyźni males	kobiety females	na 1 km <sup>2</sup> per 1 km <sup>2</sup>	
<b>PODREGION PIOTRKOWSKO – – SKIERNIEWICKI (cd.) SUBREGION (cont.)</b>						
POWIAT RADOMSZCZAŃSKI.....	1443	120091	58887	61204	83	104
Gminy miejskie: <i>Urban gminas:</i>						
Radomsko .....	51	49687	23732	25955	966	109
Gminy miejsko-wiejskie: <i>Urban-rural gminas:</i>						
Kamieńsk .....	96	6107	3022	3085	64	102
w tym miasto .....	12	2811	1375	1436	234	104
of which city						
Przedbórz .....	190	7789	3873	3916	41	101
w tym miasto .....	6	3857	1881	1976	629	105
of which city						
Gminy wiejskie: <i>Rural gminas:</i>						
Dobryczyce .....	51	4155	2054	2101	81	102
Gidle .....	116	6727	3385	3342	58	99
Gomunice .....	63	6010	2958	3052	96	103
Kobiele Wielkie .....	102	4464	2236	2228	44	100
Kodrąb .....	106	4748	2335	2413	45	103
Lgota Wielka .....	63	4450	2180	2270	71	104
Ładzice .....	83	4958	2585	2373	60	92
Masłowice .....	116	4423	2189	2234	38	102
Radomsko .....	85	5618	2773	2845	66	103
Wielgomłynny .....	123	5026	2558	2468	41	96
Żytno .....	198	5929	3007	2922	30	97
POWIAT RAWSKI .....	647	49825	24664	25161	77	102
Gminy miejskie: <i>Urban gminas:</i>						
Rawa Mazowiecka .....	14	17784	8579	9205	1301	107
Gminy miejsko-wiejskie: <i>Urban-rural gminas:</i>						
Biała Rawska .....	209	11735	5844	5891	56	101
w tym miasto .....	10	3317	1593	1724	345	108
of which city						
Gminy wiejskie: <i>Rural gminas:</i>						
Cielądz .....	94	4136	2070	2066	44	100
Rawa Mazowiecka .....	164	8514	4232	4282	52	101
Regnów .....	45	1860	942	918	41	97
Sadkowiec .....	121	5796	2997	2799	48	93

TABL. 1 (11). POWIERZCHNIA I LUDNOŚĆ W 2003 R. (dok.)

Stan w dniu 31 XII

AREA AND POPULATION IN 2003 (cont.)

As of 31 XII

WYSZCZEGÓLNIENIE SPECIFICATION	Powierzchnia w km <sup>2</sup> Area in km <sup>2</sup>	Ludność Population				Kobiety na 100 mężczyzn Females per 100 males
		ogółem total	mężczyźni males	kobiety females	na 1 km <sup>2</sup> per 1 km <sup>2</sup>	
<b>PODREGION PIOTRKOWSKO – – SKIERNIEWICKI (cd.) SUBREGION (cont.)</b>						
POWIAT SKIERNIEWICKI .....	756	38289	18975	19314	51	102
Gminy wiejskie: Rural gminas:						
Bolimów .....	112	4055	2000	2055	36	103
Głuchów .....	111	6135	3077	3058	55	99
Godzianów .....	44	2742	1379	1363	62	99
Kowiesy .....	86	3087	1517	1570	36	103
Lipce Reymontowskie .....	43	3413	1658	1755	80	106
Maków .....	83	6054	3002	3052	73	102
Nowy Kawęczyn .....	104	3325	1650	1675	32	102
Skierniewice .....	132	6772	3339	3433	51	103
Słupia .....	41	2706	1353	1353	66	100
POWIAT TOMASZOWSKI .....	1026	121804	58750	63054	119	107
Gminy miejskie: Urban gminas:						
Tomaszów Mazowiecki .....	41	67372	31698	35674	1631	113
Gminy wiejskie: Rural gminas:						
Będków .....	58	3610	1802	1808	62	100
Budziszewice .....	30	2246	1115	1131	75	101
Czerniewice .....	128	5159	2617	2542	40	97
Inowódz .....	98	3865	1862	2003	39	108
Lubochnia .....	132	7591	3820	3771	58	99
Rokiciny .....	91	5945	2898	3047	66	105
Rzeczyca .....	108	5068	2617	2451	47	94
Tomaszów Mazowiecki .....	151	9592	4736	4856	63	103
Ujazd .....	97	7804	3804	4000	80	105
Żelechlinek .....	92	3552	1781	1771	39	99
MIASTA NA PRAWACH POWIATU: CITIES WITH POWIAT STATUS:						
Piotrków Trybunalski .....	67	80510	37981	42529	1197	112
Skierniewice .....	33	48667	23433	25234	1481	108
<b>PODREGION M. ŁÓDŹ..... SUBREGION</b>	<b>294</b>	<b>779129</b>	<b>355710</b>	<b>423419</b>	<b>2647</b>	<b>119</b>
MIASTO NA PRAWACH POWIATU: CITY WITH POWIAT STATUS:						
Łódź .....	294	779129	355710	423419	2647	119

TABL. 2 (12). LUDNOŚĆ WEDŁUG PŁCI I WIEKU W 2003 R.

Stan w dniu 31 XII

POPULATION BY SEX AND AGE IN 2003

As of 31 XII

Lp. No.	WYSZCZEGÓLNIENIE SPECIFICATION	Ogółem Total	W wieku				
			0-2 lata 0-2 years	3-6	7-12	13-15	16-18
O G Ó Ł E M							
<b>1</b>	<b>WOJEWÓDZTWO .....</b> <b>VOIVODSHIP</b>	<b>2597094</b>	<b>65440</b>	<b>95562</b>	<b>178420</b>	<b>103132</b>	<b>114487</b>
2	miasta .....	1682773	39146	54872	102494	61981	72022
	<i>urban areas</i>						
3	wieś.....	914321	26294	40690	75926	41151	42465
	<i>rural areas</i>						
<b>4</b>	<b>Podregion łódzki .....</b> <b>Subregion</b>	<b>939727</b>	<b>24432</b>	<b>37090</b>	<b>70387</b>	<b>40033</b>	<b>43448</b>
	Powiaty: Powiats:						
5	brzeziński.....	30688	829	1221	2266	1334	1309
6	kutnowski .....	106345	2474	3784	7697	4601	5057
7	łaski .....	51241	1340	2038	4026	2276	2483
8	łęczycki .....	54482	1458	2241	4137	2334	2542
9	łódzki wschodni .....	63334	1620	2485	4724	2648	2871
10	pabianicki.....	119649	2641	4143	7781	4476	5032
11	poddębicki .....	42844	1132	1682	3380	1862	1938
12	sieradzki .....	122185	3414	5428	10413	5697	6131
13	wieluński.....	78534	2236	3465	6191	3630	3884
14	wieruszowski .....	42606	1377	1933	3580	1978	2040
15	zduńskowolski .....	67864	1917	2764	5199	3075	3326
16	zgierski .....	159955	3994	5906	10993	6122	6835
<b>17</b>	<b>Podregion piotrkowsko- skierniewicki .....</b> <b>Subregion</b>	<b>878238</b>	<b>24834</b>	<b>36874</b>	<b>68526</b>	<b>39590</b>	<b>42900</b>
	Powiaty: Powiats:						
18	bełchatowski .....	112234	2978	4506	8925	5747	6642
19	łowicki .....	83155	2261	3453	6386	3600	4100
20	opoczyński .....	79373	2510	3757	6747	4070	4169
21	pajęczański .....	54073	1501	2468	4520	2492	2478
22	piotrkowski .....	90217	2770	4153	7624	4065	4254
23	radomszczański .....	120091	3449	5002	9549	5260	5451
24	rawski .....	49825	1418	2096	4047	2408	2619
25	skierniewicki .....	38289	1123	1626	3235	1743	1838
26	tomaszowski .....	121804	3383	4969	8878	5023	5538
	Miasta na prawach powiatu: Cities with powiat status:						
27	Piotrków Trybunalski .....	80510	2143	3026	5220	3073	3402
28	Skierniewice .....	48667	1298	1818	3395	2109	2409
<b>29</b>	<b>Podregion m. Łódź .....</b> <b>Subregion</b>	<b>779129</b>	<b>16174</b>	<b>21598</b>	<b>39507</b>	<b>23509</b>	<b>28139</b>
	Miasto na prawach powiatu: City with powiat status:						
30	Łódź .....	779129	16174	21598	39507	23509	28139

<i>Aged</i>							Lp. No.
19-24	25-29	30-39	40-49	50-59	60-64	65 lat i więcej 65 and more	
<i>TOTAL</i>							
<b>251854</b>	<b>198356</b>	<b>326202</b>	<b>399752</b>	<b>370286</b>	<b>111084</b>	<b>382519</b>	<b>1</b>
168186	132568	209448	271888	260903	73006	236259	2
83668	65788	116754	127864	109383	38078	146260	3
<b>87631</b>	<b>69936</b>	<b>121520</b>	<b>143289</b>	<b>128311</b>	<b>40714</b>	<b>132936</b>	<b>4</b>
2934	2407	4028	4674	4130	1345	4211	5
9556	7538	13433	17143	15214	4785	15063	6
4878	3774	6571	7728	6715	2172	7240	7
5046	3702	6661	8197	6957	2467	8740	8
6058	4728	8496	9938	8710	2691	8365	9
11392	9290	15254	18526	17742	5551	17821	10
3788	3022	5549	6246	5521	1976	6748	11
11205	8894	16127	17927	15330	5102	16517	12
7120	5813	10003	11729	9832	3192	11439	13
4108	3228	5570	6149	5311	1624	5708	14
6713	5189	8802	10230	9114	2709	8826	15
14833	12351	21026	24802	23735	7100	22258	16
<b>85898</b>	<b>66155</b>	<b>110537</b>	<b>133963</b>	<b>114211</b>	<b>34371</b>	<b>120379</b>	<b>17</b>
12969	8549	13588	20266	13583	3365	11116	18
7871	6022	10270	12438	10761	3550	12443	19
7696	5727	9766	11533	9254	3006	11138	20
4955	3991	7037	7661	6553	2259	8158	21
8660	6805	11364	12502	10846	3642	13532	22
10689	8888	15677	17379	15980	5248	17519	23
4614	3620	6131	7761	6402	1889	6820	24
3422	2659	4659	5382	4370	1513	6719	25
11445	9307	15252	18512	17161	4627	17709	26
8763	6687	10381	12259	12225	3368	9963	27
4814	3900	6412	8270	7076	1904	5262	28
<b>78325</b>	<b>62265</b>	<b>94145</b>	<b>122500</b>	<b>127764</b>	<b>35999</b>	<b>129204</b>	<b>29</b>
78325	62265	94145	122500	127764	35999	129204	30

TABL. 2 (12). LUDNOŚĆ WEDŁUG PŁCI I WIEKU W 2003 R. (dok.)

Stan w dniu 31 XII

POPULATION BY SEX AND AGE IN 2003 (cont.)

As of 31 XII

Lp. No.	WYSZCZEGÓLNIENIE SPECIFICATION	Ogółem Total	W wieku				
			0-2 lata 0-2 years	3-6	7-12	13-15	16-18
			W tym KOBIETY				
<b>1</b>	<b>WOJEWÓDZTWO .....</b> <b>VOIVODSHIP</b>	<b>1358367</b>	<b>31741</b>	<b>46513</b>	<b>86924</b>	<b>50458</b>	<b>55915</b>
2	miasta .....	897908	18900	26648	49969	30301	35321
	<i>urban areas</i>						
3	wieś.....	460459	12841	19865	36955	20157	20594
	<i>rural areas</i>						
<b>4</b>	<b>Podregion łódzki .....</b> <b>Subregion</b>	<b>485537</b>	<b>11816</b>	<b>18077</b>	<b>34336</b>	<b>19429</b>	<b>21216</b>
	Powiaty: Powiats:						
5	brzeziński.....	15761	412	614	1070	637	621
6	kutnowski .....	55097	1203	1842	3705	2191	2494
7	łaski .....	26253	672	1016	2009	1100	1200
8	łęczycki .....	27821	683	1057	2015	1113	1262
9	łódzki wschodni .....	32817	799	1225	2290	1320	1374
10	pabianicki.....	63446	1308	2000	3810	2146	2427
11	poddębicki .....	21661	534	834	1684	926	934
12	sieradzki .....	62457	1624	2686	5111	2812	3001
13	wieluński.....	40169	1072	1680	3045	1760	1902
14	wieruszowski .....	21545	674	945	1766	927	992
15	zduńskowolski .....	34994	918	1328	2534	1492	1633
16	zgierski .....	83516	1917	2850	5297	3005	3376
<b>17</b>	<b>Podregion piotrkowsko- skierniewicki .....</b> <b>Subregion</b>	<b>449411</b>	<b>12152</b>	<b>17948</b>	<b>33310</b>	<b>19466</b>	<b>20965</b>
	Powiaty: Powiats:						
18	bełchatowski .....	57011	1443	2247	4358	2832	3223
19	łowicki .....	42841	1146	1677	3198	1712	2031
20	opoczyński .....	39932	1253	1813	3262	1987	1981
21	pajęczański .....	27187	725	1239	2231	1221	1214
22	piotrkowski .....	45944	1365	2025	3626	2018	2063
23	radomszczański .....	61204	1645	2389	4667	2610	2647
24	rawski .....	25161	698	1057	1947	1225	1267
25	skierniewicki .....	19314	569	775	1606	849	913
26	tomaszowski .....	63054	1618	2441	4238	2496	2755
	Miasta na prawach powiatu: Cities with powiat status:						
27	Piotrków Trybunalski .....	42529	1059	1482	2565	1514	1680
28	Skierniewice .....	25234	631	803	1612	1002	1191
<b>29</b>	<b>Podregion m. Łódź .....</b> <b>Subregion</b>	<b>423419</b>	<b>7773</b>	<b>10488</b>	<b>19278</b>	<b>11563</b>	<b>13734</b>
	Miasto na prawach powiatu: City with powiat status:						
30	Łódź .....	423419	7773	10488	19278	11563	13734

<i>Aged</i>							Lp. No.
19-24	25-29	30-39	40-49	50-59	60-64	65 lat i więcej 65 and more	
<i>Of which FEMALES</i>							
<b>123681</b>	<b>97410</b>	<b>161467</b>	<b>202737</b>	<b>196036</b>	<b>62082</b>	<b>243403</b>	<b>1</b>
83528	66217	105985	144046	141887	41481	153625	2
40153	31193	55482	58691	54149	20601	89778	3
<b>42065</b>	<b>34212</b>	<b>60241</b>	<b>71668</b>	<b>67225</b>	<b>22413</b>	<b>82839</b>	<b>4</b>
1437	1189	1979	2303	2141	754	2604	5
4567	3676	6724	8610	7998	2625	9462	6
2284	1814	3247	3774	3478	1183	4476	7
2407	1749	3296	3954	3588	1369	5328	8
2960	2351	4314	5003	4494	1476	5211	9
5534	4673	7762	9699	9566	3177	11344	10
1765	1395	2642	2925	2846	1095	4081	11
5357	4324	7925	8803	7932	2773	10109	12
3389	2806	4867	5695	5013	1717	7223	13
1948	1546	2651	2957	2719	865	3555	14
3178	2568	4412	5174	4817	1489	5451	15
7239	6121	10422	12771	12633	3890	13995	16
<b>41803</b>	<b>31845</b>	<b>54010</b>	<b>65727</b>	<b>58546</b>	<b>18851</b>	<b>74788</b>	<b>17</b>
6295	4186	6972	10082	6647	1821	6905	18
3842	2935	5086	6036	5574	1936	7668	19
3578	2695	4653	5414	4653	1661	6982	20
2329	1879	3336	3586	3208	1243	4976	21
4297	3233	5454	5934	5459	2024	8446	22
5156	4304	7575	8292	8232	2824	10863	23
2181	1689	2959	3744	3220	1033	4141	24
1572	1265	2210	2468	2176	814	4097	25
5545	4500	7479	9293	8993	2548	11148	26
4645	3204	5081	6521	6636	1875	6267	27
2363	1955	3205	4357	3748	1072	3295	28
<b>39813</b>	<b>31353</b>	<b>47216</b>	<b>65342</b>	<b>70265</b>	<b>20818</b>	<b>85776</b>	<b>29</b>
39813	31353	47216	65342	70265	20818	85776	30





TABL. 3 (13). LUDNOŚĆ W WIEKU PRODUKCYJNYM I NIEPRODUKCYJNYM W 2003 R. (cd.)

Stan w dniu 31 XII

WORKING AND NON-WORKING AGE POPULATION IN 2003 (cont.)

As of 31 XII

WYSZCZEGÓLNIENIE SPECIFICATION	Ogółem Total	W wieku Aged						Ludność w wieku nieproduk- cyjnym na 100 osób w wieku produkcyjnym Non-working age popu- lation per 100 persons of working age
		przedprodukcyjnym pre-working		produkcyjnym working		poprodukcyjnym post-working		
		razem total	w tym kobiety of which females	razem total	w tym kobiety of which females	razem total	w tym kobiety of which females	
<b>PODREGION ŁÓDZKI (cd.) SUBREGION (cont.)</b>								
<b>POWIAT ŁASKI (dok.) (cont.)</b>								
Gminy wiejskie: Rural gminas:								
Buczek .....	4823	1063	513	2869	1332	891	579	68
Sędziejowice .....	6517	1482	728	3840	1767	1195	811	70
Widawa .....	8191	1795	870	4668	2123	1728	1168	75
Wodzianka .....	3123	693	349	1799	801	631	381	74
<b>POWIAT ŁĘCZYCKI.....</b>	<b>54482</b>	<b>11806</b>	<b>5700</b>	<b>32567</b>	<b>15424</b>	<b>10109</b>	<b>6697</b>	<b>67</b>
Gminy miejskie: Urban gminas:								
Łęczycza .....	15673	3100	1477	10074	5016	2499	1759	56
Gminy wiejskie: Rural gminas:								
Daszyna .....	4237	858	440	2525	1137	854	552	68
Góra Świętej Małgorzaty .....	4714	1073	508	2670	1250	971	620	77
Grabów .....	6639	1463	708	3839	1756	1337	871	73
Łęczycza .....	8699	2033	992	5019	2336	1647	1059	73
Piątek .....	6641	1426	695	3916	1823	1299	851	70
Świnice Warckie .....	4243	1004	488	2416	1107	823	541	76
Witonia .....	3636	849	392	2108	999	679	444	72
<b>POWIAT ŁÓDZKI WSCHODNI.....</b>	<b>63334</b>	<b>13320</b>	<b>6499</b>	<b>40173</b>	<b>19631</b>	<b>9841</b>	<b>6687</b>	<b>58</b>
Gminy miejsko-wiejskie: Urban-rural gminas:								
Koluszki .....	22884	4639	2210	14753	7328	3492	2408	55
w tym miasto .....	13364	2681	1272	8890	4497	1793	1249	50
of which city .....								
Tuszyn .....	11615	2453	1208	7200	3460	1962	1333	61
w tym miasto .....	7233	1510	752	4591	2255	1132	803	58
of which city .....								
Gminy wiejskie: Rural gminas:								
Andrespol .....	11287	2304	1147	7224	3566	1759	1208	56
Brójce .....	5266	1275	649	3194	1484	797	525	65
Nowosolna .....	3439	793	387	2136	1033	510	336	61
Rzgów .....	8843	1856	898	5666	2760	1321	877	56
<b>POWIAT PABIANICKI.....</b>	<b>119649</b>	<b>22322</b>	<b>10884</b>	<b>76329</b>	<b>38041</b>	<b>20998</b>	<b>14521</b>	<b>57</b>
Gminy miejskie: Urban gminas:								
Konstantynów Łódzki .....	17530	3288	1606	11401	5728	2841	1975	54
Pabianice .....	71920	12728	6224	46354	23453	12838	9063	55

TABL. 3 (13). LUDNOŚĆ W WIEKU PRODUKCYJNYM I NIEPRODUKCYJNYM W 2003 R. (cd.)

Stan w dniu 31 XII

WORKING AND NON-WORKING AGE POPULATION IN 2003 (cont.)

As of 31 XII

WYSZCZEGÓLNIENIE SPECIFICATION	Ogółem Total	W wieku Aged						Ludność w wieku nieprodukcyjnym na 100 osób w wieku produkcyjnym Non-working age popu- lation per 100 persons of working age
		przedprodukcyjnym pre-working		produkcyjnym working		poprodukcyjnym post-working		
		razem total	w tym kobiety of which females	razem total	w tym kobiety of which females	razem total	w tym kobiety of which females	
<b>PODREGION ŁÓDZKI (cd.) SUBREGION (cont.)</b>								
<b>POWIAT PABIANICKI (dok.) (cont.)</b>								
Gminy wiejskie: Rural gminas:								
Dłutów .....	4064	797	374	2472	1148	795	519	64
Dobroń .....	6676	1503	733	4126	1998	1047	695	62
Ksawerów .....	7043	1359	678	4509	2227	1175	772	56
Lutomiersk .....	6946	1430	694	4179	1919	1337	874	66
Pabianice .....	5470	1217	575	3288	1568	965	623	66
<b>POWIAT PODDĘBICKI.....</b>	<b>42844</b>	<b>9339</b>	<b>4614</b>	<b>25662</b>	<b>11871</b>	<b>7843</b>	<b>5176</b>	<b>67</b>
Gminy miejsko-wiejskie: Urban-rural gminas:								
Poddębice .....	15985	3477	1731	10057	4791	2451	1634	59
w tym miasto .....	7845	1709	840	5159	2581	977	675	52
of which city .....								
Uniejów .....	7368	1515	739	4386	2020	1467	991	68
w tym miasto .....	2960	594	297	1834	878	532	370	61
of which city .....								
Gminy wiejskie: Rural gminas:								
Dalików .....	3755	829	390	2171	965	755	467	73
Pęczniew .....	3771	834	429	2161	992	776	510	75
Wartkowie .....	6458	1510	759	3736	1713	1212	803	73
Zadzim .....	5507	1174	566	3151	1390	1182	771	75
<b>POWIAT SIERADZKI .....</b>	<b>122185</b>	<b>28944</b>	<b>14221</b>	<b>73951</b>	<b>35354</b>	<b>19290</b>	<b>12882</b>	<b>65</b>
Gminy miejskie: Urban gminas:								
Sieradz .....	44512	9999	4952	28939	14612	5574	3830	54
Gminy miejsko-wiejskie: Urban-rural gminas:								
Błaszki .....	15303	3727	1847	9090	4166	2486	1672	68
w tym miasto .....	2265	515	262	1418	695	332	238	60
of which city .....								
Warta .....	13252	3071	1528	7614	3628	2567	1683	74
w tym miasto .....	3406	745	360	2116	1030	545	377	61
of which city .....								
Złoczew .....	7503	1851	918	4438	2065	1214	814	69
w tym miasto .....	3447	823	419	2156	1042	468	327	60
of which city .....								
Gminy wiejskie: Rural gminas:								
Brąszewice .....	4522	1295	647	2476	1120	751	504	83

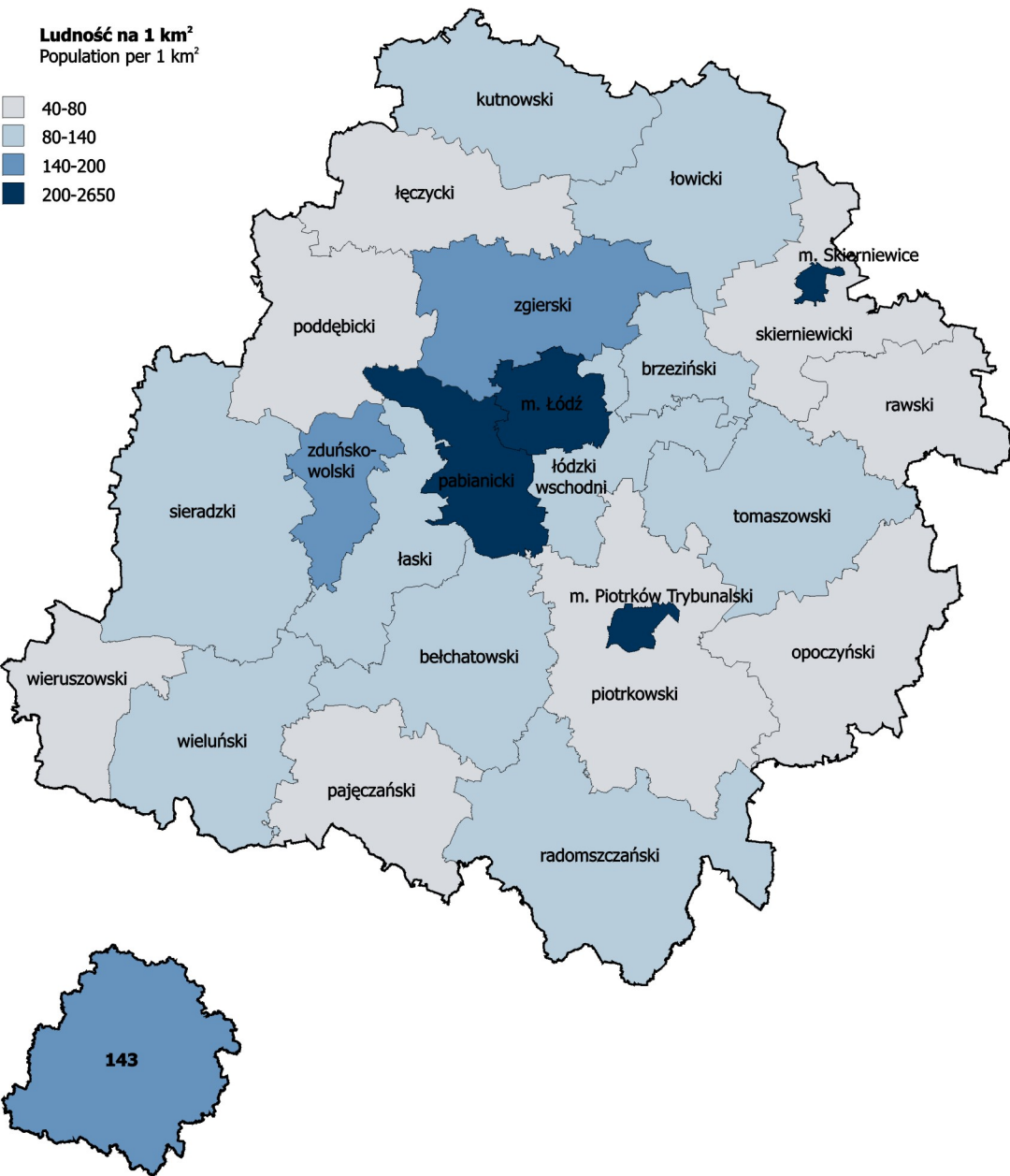
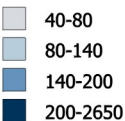
# GĘSTOŚĆ ZALUDNIENIA WEDŁUG POWIATÓW

## POPULATION DENSITY BY POWIAT

Stan w dniu 31 XII 2003 r.

As of 31 XII 2003

Ludność na 1 km<sup>2</sup>  
Population per 1 km<sup>2</sup>



143

# LUDNOŚĆ W WIEKU PRODUKCYJNYM I NIEPRODUKCYJNYM WEDŁUG POWIATÓW

## WORKING AND NON-WORKING AGE POPULATION BY POWIAT

Stan w dniu 31 XII 2003 r.

As of 31 XII 2003

**Ludność w wieku nieprodukcyjnym na 100 osób w wieku produkcyjnym**

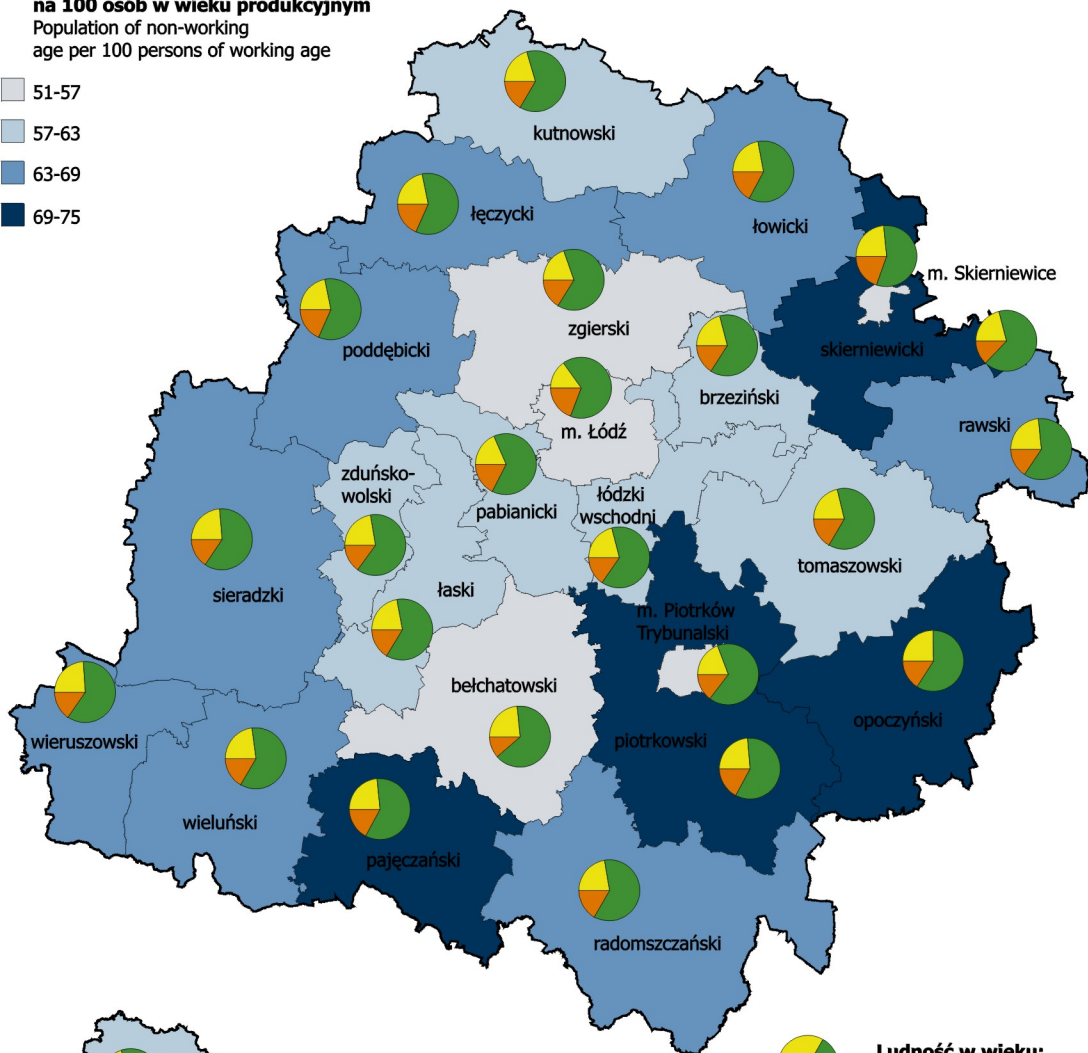
Population of non-working age per 100 persons of working age

51-57

57-63

63-69

69-75



**Ludność w wieku:**  
Population at age:

**przedprodukcyjnym**  
pre-working

**produkcyjnym**  
working

**poprodukcyjnym**  
post-working

59

TABL. 3 (13). LUDNOŚĆ W WIEKU PRODUKCYJNYM I NIEPRODUKCYJNYM W 2003 R. (cd.)

Stan w dniu 31 XII

WORKING AND NON-WORKING AGE POPULATION IN 2003 (cont.)

As of 31 XII

WYSZCZEGÓLNIENIE SPECIFICATION	Ogółem Total	W wieku Aged						Ludność w wieku nieprodukcyjnym na 100 osób w wieku produkcyjnym Non-working age popu- lation per 100 persons of working age
		przedprodukcyjnym pre-working		produkcyjnym working		poprodukcyjnym post-working		
		razem total	w tym kobiety of which females	razem total	w tym kobiety of which females	razem total	w tym kobiety of which females	
<b>PODREGION ŁÓDZKI (cd.) SUBREGION (cont.)</b>								
POWIAT SIERADZKI (dok.) (cont.)								
Gminy wiejskie (dok.): Rural gmina (cont.):								
Brzeźnio .....	6335	1571	731	3616	1669	1148	750	75
Burzenin .....	5817	1355	641	3406	1535	1056	696	71
Goszczanów .....	5887	1481	722	3301	1497	1105	723	78
Klonowa .....	3079	766	394	1695	750	618	415	82
Sieradz .....	9701	2368	1140	5733	2600	1600	1026	69
Wróblew .....	6274	1460	701	3643	1712	1171	769	72
POWIAT WIELUŃSKI .....	78534	18064	8793	47314	22436	13156	8940	66
Gminy miejsko-wiejskie: Urban-rural gminas:								
Wieluń .....	32946	7207	3550	20869	10335	4870	3360	58
w tym miasto .....	24418	5272	2580	15855	8035	3291	2308	54
of which city								
Gminy wiejskie: Rural gminas:								
Biała .....	5509	1328	648	3205	1485	976	662	72
Czarnożyły .....	4603	1130	530	2621	1197	852	554	76
Konopnica .....	4013	844	399	2354	1077	815	546	70
Mokrsko .....	5471	1296	602	3186	1478	989	678	72
Osjaków .....	4716	1126	559	2722	1240	868	571	73
Ostrówek .....	4631	1027	510	2724	1243	880	596	70
Państwów .....	6521	1661	832	3739	1697	1121	765	74
Skomlin .....	3495	813	402	2070	941	612	412	69
Wierzchlas .....	6629	1632	761	3824	1743	1173	796	73
POWIAT WIERUSZOWSKI	42606	10192	4945	25841	12180	6573	4420	65
Gminy miejsko-wiejskie: Urban-rural gminas:								
Wieruszów .....	14169	3380	1645	9076	4463	1713	1167	56
w tym miasto .....	8850	1985	983	5923	2997	942	645	49
of which city								
Gminy wiejskie: Rural gminas:								
Bolesławiec .....	4182	926	466	2524	1104	732	475	66
Czastary .....	4083	985	476	2409	1087	689	467	69
Galewice .....	6183	1521	761	3643	1673	1019	679	70
Lututów .....	4864	1158	560	2827	1319	879	589	72
Łubnice .....	4209	1066	495	2439	1131	704	486	73
Sokolniki .....	4916	1156	542	2923	1403	837	557	68

TABL. 3 (13). LUDNOŚĆ W WIEKU PRODUKCYJNYM I NIEPRODUKCYJNYM W 2003 R. (cd.)

Stan w dniu 31 XII

WORKING AND NON-WORKING AGE POPULATION IN 2003 (cont.)

As of 31 XII

WYSZCZEGÓLNIENIE SPECIFICATION	Ogółem Total	W wieku Aged						Ludność w wieku nieprodukcyjnym na 100 osób w wieku produkcyjnym Non-working age popu- lation per 100 persons of working age
		przedprodukcyjnym pre-working		produkcyjnym working		poprodukcyjnym post-working		
		razem total	w tym kobiety of which females	razem total	w tym kobiety of which females	razem total	w tym kobiety of which females	
<b>PODREGION ŁÓDZKI</b> (dok.) <b>SUBREGION (cont.)</b>								
POWIAT ZDUŃSKOWOLSKI	67864	15103	7350	42446	20704	10315	6940	60
Gminy miejskie: Urban gminas:								
Zduńska Wola .....	44720	9563	4708	28691	14391	6466	4442	56
Gminy miejsko-wiejskie: Urban-rural gminas:								
Szadek .....	7439	1710	835	4388	2039	1341	855	70
w tym miasto .....	2096	506	250	1263	629	327	227	66
of which city								
Gminy wiejskie: Rural gminas:								
Zapolice .....	4687	1091	509	2784	1224	812	528	68
Zduńska Wola .....	11018	2739	1298	6583	3050	1696	1115	67
POWIAT ZGIERSKI .....	159955	31413	15248	102394	50383	26148	17885	56
Gminy miejskie: Urban gminas:								
Głowno .....	15194	2899	1367	9758	4821	2537	1754	56
Ozorków .....	20804	4009	1999	13430	6739	3365	2367	55
Zgierz .....	58201	10715	5212	38041	19220	9445	6509	53
Gminy miejsko-wiejskie: Urban-rural gminas:								
Aleksandrów Łódzki .....	25641	5004	2415	16827	8239	3810	2635	52
w tym miasto .....	20304	3837	1858	13409	6682	3058	2153	51
of which city								
Stryków .....	12044	2379	1116	7573	3617	2092	1421	59
w tym miasto .....	3588	653	308	2371	1157	564	388	51
of which city								
Gminy wiejskie: Rural gminas:								
Głowno .....	5088	1201	587	2904	1340	983	642	75
Ozorków .....	6444	1448	709	3813	1759	1183	757	69
Parzęczew .....	5473	1347	640	3363	1514	763	494	63
Zgierz .....	11066	2411	1203	6685	3134	1970	1306	66



TABL. 3 (13). LUDNOŚĆ W WIEKU PRODUKCYJNYM I NIEPRODUKCYJNYM W 2003 R. (cd.)

Stan w dniu 31 XII

WORKING AND NON-WORKING AGE POPULATION IN 2003 (cont.)

As of 31 XII

WYSZCZEGÓLNIENIE SPECIFICATION	Ogółem Total	W wieku Aged						Ludność w wieku nieprodukcyjnym na 100 osób w wieku produkcyjnym Non-working age popu- lation per 100 persons of working age
		przedprodukcyjnym pre-working		produkcyjnym working		poprodukcyjnym post-working		
		razem total	w tym kobiety of which females	razem total	w tym kobiety of which females	razem total	w tym kobiety of which females	
<b>PODREGION PIOTRKOWSKO – – SKIERNIEWICKI (cd.) SUBREGION (cont.)</b>								
<b>POWIAT OPOCZYŃSKI (dok.) (cont.)</b>								
Gminy wiejskie: Rural gminas:								
Białaczów .....	6062	1443	696	3306	1465	1313	904	83
Mniszków .....	4833	1152	569	2722	1199	959	629	78
Paradyż .....	4489	1181	595	2497	1098	811	554	80
Poświętne .....	3448	797	384	1927	840	724	460	79
Sławno .....	7499	1987	978	4184	1896	1328	878	79
Żarnów .....	6388	1493	700	3505	1536	1390	975	82
<b>POWIAT PAJĘCZAŃSKI.....</b>	<b>54073</b>	<b>12615</b>	<b>6210</b>	<b>32057</b>	<b>14758</b>	<b>9401</b>	<b>6219</b>	<b>69</b>
Gminy miejsko-wiejskie: Urban-rural gminas:								
Działoszyń .....	13030	3236	1578	7854	3645	1940	1291	66
w tym miasto .....	6389	1549	778	4038	1911	802	525	58
of which city								
Pajęczno .....	11741	2606	1279	7331	3449	1804	1173	60
w tym miasto .....	6753	1423	678	4417	2124	913	593	53
of which city								
Gminy wiejskie: Rural gminas:								
Kielczygłów .....	4386	948	454	2525	1134	913	590	74
Nowa Brzeźnica .....	5103	1151	571	2939	1321	1013	675	74
Rząśnia .....	4875	1248	635	2684	1252	943	610	82
Siemkowice .....	5125	1280	624	2951	1331	894	599	74
Strzelce Wielkie .....	4985	1100	537	2944	1358	941	646	69
Sulmierzyce .....	4828	1046	532	2829	1268	953	635	71
<b>POWIAT PIOTRKOWSKI ...</b>	<b>90217</b>	<b>21407</b>	<b>10388</b>	<b>53254</b>	<b>25086</b>	<b>15556</b>	<b>10470</b>	<b>69</b>
Gminy miejsko-wiejskie: Urban-rural gminas:								
Sulejów .....	15234	3692	1754	9212	4422	2330	1550	65
w tym miasto .....	6324	1511	684	3921	1934	892	596	61
of which city								
Gminy wiejskie: Rural gminas:								
Aleksandrów .....	4632	995	488	2567	1142	1070	726	80
Czarnocin .....	4149	956	505	2434	1181	759	502	70
Gorzkowice .....	8693	2026	964	5204	2450	1463	976	67
Grabica .....	6133	1503	734	3555	1676	1075	698	73
Łęki Szlacheckie .....	3750	888	437	2042	910	820	555	84
Moszczenica .....	12789	3004	1427	7684	3688	2101	1474	66
Ręczno .....	3716	864	420	2105	941	747	481	77
Rozprza .....	11935	2822	1383	7140	3392	1973	1364	67
Wola Krzysztoporska .....	11482	2850	1373	6718	3137	1914	1273	71
Wolbórz .....	7704	1807	903	4593	2147	1304	871	68



TABL. 3 (13). LUDNOŚĆ W WIEKU PRODUKCYJNYM I NIEPRODUKCYJNYM W 2003 R. (cd.)

Stan w dniu 31 XII

WORKING AND NON-WORKING AGE POPULATION IN 2003 (cont.)

As of 31 XII

WYSZCZEGÓLNIENIE SPECIFICATION	Ogółem Total	W wieku Aged						Ludność w wieku nieprodukcyjnym na 100 osób w wieku produkcyjnym Non-working age popu- lation per 100 persons of working age
		przedprodukcyjnym pre-working		produkcyjnym working		poprodukcyjnym post-working		
		razem total	w tym kobiety of which females	razem total	w tym kobiety of which females	razem total	w tym kobiety of which females	
<b>PODREGION PIOTRKOWSKO – – SKIERNIEWICKI (cd.) SUBREGION (cont.)</b>								
<b>POWIAT</b>								
RADOMSZCZAŃSKI .....	120091	26830	13048	72918	34469	20343	13687	65
Gminy miejskie: <i>Urban gminas:</i>								
Radomsko .....	49687	10456	5103	31479	15531	7752	5321	58
Gminy miejsko-wiejskie: <i>Urban-rural gminas:</i>								
Kamieńsk .....	6107	1493	700	3596	1690	1018	695	70
w tym miasto .....	2811	734	349	1702	830	375	257	65
<i>of which city</i>								
Przedbórz .....	7789	1853	901	4569	2094	1367	921	70
w tym miasto .....	3857	915	454	2416	1147	526	375	60
<i>of which city</i>								
Gminy wiejskie: <i>Rural gminas:</i>								
Dobryszycze .....	4155	1060	526	2481	1152	614	423	67
Gidle .....	6727	1463	696	3957	1798	1307	848	70
Gomunice .....	6010	1385	657	3618	1716	1007	679	66
Kobiele Wielkie .....	4464	1056	539	2650	1205	758	484	68
Kodrąb .....	4748	1090	562	2782	1270	876	581	71
Lgota Wielka .....	4450	1135	574	2573	1185	742	511	73
Ładzice .....	4958	1133	535	2980	1293	845	545	66
Masłowice .....	4423	973	472	2517	1140	933	622	76
Radomsko .....	5618	1325	656	3435	1616	858	573	64
Wielgomłynny .....	5026	1205	572	2897	1290	924	606	73
Żytno .....	5929	1203	555	3384	1489	1342	878	75
<b>POWIAT RAWSKI .....</b>	<b>49825</b>	<b>11663</b>	<b>5744</b>	<b>30309</b>	<b>14243</b>	<b>7853</b>	<b>5174</b>	<b>64</b>
Gminy miejskie: <i>Urban gminas:</i>								
Rawa Mazowiecka .....	17784	3983	1953	11856	5924	1945	1328	50
Gminy miejsko-wiejskie: <i>Urban-rural gminas:</i>								
Biała Rawska .....	11735	2799	1388	6919	3165	2017	1338	70
w tym miasto .....	3317	812	417	2130	1041	375	266	56
<i>of which city</i>								
Gminy wiejskie: <i>Rural gminas:</i>								
Cieladz .....	4136	1000	491	2325	1028	811	547	78
Rawa Mazowiecka .....	8514	2068	1038	4935	2264	1511	980	73
Regnów .....	1860	491	233	1004	444	365	241	85
Sadkowice .....	5796	1322	641	3270	1418	1204	740	77

TABL. 3 (13). LUDNOŚĆ W WIEKU PRODUKCYJNYM I NIEPRODUKCYJNYM W 2003 R. (cd.)

Stan w dniu 31 XII

WORKING AND NON-WORKING AGE POPULATION IN 2003 (cont.)

As of 31 XII

WYSZCZEGÓLNIENIE SPECIFICATION	Ogółem Total	W wieku Aged						Ludność w wieku nieprodukcyjnym na 100 osób w wieku produkcyjnym Non-working age popu- lation per 100 persons of working age
		przedprodukcyjnym pre-working		produkcyjnym working		poprodukcyjnym post-working		
		razem total	w tym kobiety of which females	razem total	w tym kobiety of which females	razem total	w tym kobiety of which females	
<b>PODREGION PIOTRKOWSKO – – SKIERNIEWICKI (cd.) SUBREGION (cont.)</b>								
POWIAT SKIERNIEWICKI	38289	8910	4390	21846	10013	7533	4911	75
Gminy wiejskie: Rural gminas:								
Bolimów .....	4055	903	454	2418	1117	734	484	68
Głuchów .....	6135	1464	738	3417	1520	1254	800	80
Godzianów .....	2742	682	315	1533	711	527	337	79
Kowiesy .....	3087	676	347	1749	779	662	444	77
Lipce Reymontowskie ....	3413	784	387	1992	936	637	432	71
Maków .....	6054	1426	672	3445	1614	1183	766	76
Nowy Kawęczyn .....	3325	735	358	1847	824	743	493	80
Skierniewice .....	6772	1572	785	3884	1793	1316	855	74
Słupia .....	2706	668	334	1561	719	477	300	73
POWIAT TOMASZOWSKI ....	121804	25871	12612	75676	36746	20257	13696	61
Gminy miejskie: Urban gminas:								
Tomaszów Mazowiecki ..	67372	13450	6603	43178	21682	10744	7389	56
Gminy wiejskie: Rural gminas:								
Będków .....	3610	839	390	2086	942	685	476	73
Budziszewice .....	2246	503	250	1326	592	417	289	69
Czerniewice .....	5159	1184	593	3060	1338	915	611	69
Inowódz .....	3865	800	409	2280	1087	785	507	70
Lubochnia .....	7591	1920	904	4596	2151	1075	716	65
Rokiciny .....	5945	1236	615	3571	1676	1138	756	66
Rzeczyca .....	5068	1254	577	2819	1254	995	620	80
Tomaszów Mazowiecki ..	9592	2222	1082	5848	2768	1522	1006	64
Ujazd .....	7804	1679	809	4893	2351	1232	840	59
Żelechlinek .....	3552	784	380	2019	905	749	486	76
MIASTA NA PRAWACH POWIATU: CITIES WITH POWIAT STATUS:								
Piotrków Trybunalski .....	80510	15639	7678	53033	26709	11838	8142	52
Skierniewice .....	48667	10177	4832	32156	16035	6334	4367	51
<b>PODREGION M. ŁÓDŹ..... SUBREGION</b>	<b>779129</b>	<b>118552</b>	<b>57802</b>	<b>510555</b>	<b>259023</b>	<b>150022</b>	<b>106594</b>	<b>53</b>
MIASTO NA PRAWACH POWIATU: CITY WITH POWIAT STATUS:								
Łódź .....	779129	118552	57802	510555	259023	150022	106594	53

TABL. 4 (14). RUCH NATURALNY LUDNOŚCI W 2003 R.

VITAL STATISTICS IN 2003

WYSZCZEGÓLNIENIE SPECIFICATION	Małżeń- stwa Marriages	Urodze- nia żywe Live births	Zgony Deaths		Przyrost naturalny Natural increase	Małżeń- stwa Marriages	Urodze- nia żywe Live births	Zgony Deaths		Przyrost naturalny Natural increase
			ogółem total	w tym nie- mowląt <sup>a</sup> of which infants				ogółem total	w tym nie- mowląt <sup>a</sup> of which infants	
<b>WOJEWÓDZTWO .... VOIVODSHIP</b>	<b>13263</b>	<b>21776</b>	<b>30867</b>	<b>153</b>	<b>-9091</b>	<b>5,1</b>	<b>8,3</b>	<b>11,8</b>	<b>7,0</b>	<b>-3,5</b>
miasta ..... urban areas	8416	13204	19314	95	-6110	5,0	7,8	11,5	7,2	-3,6
wieś ..... rural areas	4847	8572	11553	58	-2981	5,3	9,3	12,5	6,8	-3,2
<b>PODREGION ŁÓDZKI ..... SUBREGION</b>	<b>4692</b>	<b>8039</b>	<b>10814</b>	<b>52</b>	<b>-2775</b>	<b>5,0</b>	<b>8,5</b>	<b>11,5</b>	<b>6,5</b>	<b>-2,9</b>
POWIAT BRZEZIŃSKI .....	191	285	423	4	-138	6,2	9,3	13,8	14,0	-4,5
Gminy miejskie: Urban gminas:										
Brzeziny .....	74	107	165	-	-58	6,0	8,6	13,3	-	-4,7
Gminy wiejskie: Rural gminas:										
Brzeziny .....	29	56	64	1	-8	5,6	10,8	12,3	17,9	-1,5
Dmosin .....	35	43	68	3	-25	7,3	9,0	14,2	69,8	-5,2
Jeżów .....	28	35	54	-	-19	7,6	9,5	14,6	-	-5,2
Rogów .....	25	44	72	-	-28	5,4	9,4	15,4	-	-6,0
POWIAT KUTNOWSKI .....	532	858	1289	6	-431	5,0	8,0	12,0	7,0	-4,0
Gminy miejskie: Urban gminas:										
Kutno .....	250	392	478	1	-86	5,1	8,0	9,8	2,6	-1,8
Gminy miejsko-wiejskie: Urban-rural gminas:										
Krośniewice .....	35	58	128	-	-70	3,7	6,2	13,6	-	-7,4
w tym miasto ..... of which city	19	27	58	-	-31	3,9	5,6	11,9	-	-6,4
Żychlin .....	65	94	184	1	-90	4,8	7,0	13,6	10,6	-6,7
w tym miasto ..... of which city	45	62	122	1	-60	4,9	6,7	13,2	16,1	-6,5
Gminy wiejskie: Rural gminas:										
Bedno .....	22	46	102	-	-56	3,4	7,2	15,9	-	-8,7
Dąbrowice .....	8	14	33	-	-19	3,6	6,4	15,0	-	-8,6
Krzyżanów .....	34	42	79	-	-37	7,3	9,0	17,0	-	-8,0
Kutno .....	57	78	89	1	-11	6,8	9,2	10,5	12,8	-1,3
Łaniańta .....	15	37	41	-	-4	5,5	13,6	15,0	-	-1,5
Nowe Ostrowy .....	19	28	52	2	-24	4,7	6,9	12,8	71,4	-5,9
Oporów .....	9	34	35	-	-1	3,1	11,8	12,1	-	-0,4
Strzelce .....	18	35	68	1	-33	4,1	8,1	15,6	28,6	-7,6
POWIAT ŁASKI .....	229	441	587	4	-146	4,5	8,6	11,4	9,1	-2,8
Gminy miejsko-wiejskie: Urban-rural gminas:										
Łask .....	127	251	284	3	-33	4,4	8,7	9,9	12,0	-1,2
w tym miasto ..... of which city	78	149	173	2	-24	4,1	7,7	9,0	13,4	-1,3

a Na 1000 urodzeń żywych.

a Per 1000 live births.

TABL. 4 (14). RUCH NATURALNY LUDNOŚCI W 2003 R. (cd.)

VITAL STATISTICS IN 2003 (cont.)

WYSZCZEGÓLNIENIE SPECIFICATION	Mażeń- stwa <i>Marriages</i>	Urodze- nia żywe <i>Live births</i>	Zgony <i>Deaths</i>		Przyrost naturalny <i>Natural increase</i>	Mażeń- stwa <i>Marriages</i>	Urodze- nia żywe <i>Live births</i>	Zgony <i>Deaths</i>		Przyrost naturalny <i>Natural increase</i>
			ogółem <i>total</i>	w tym nie- mowląt <sup>a</sup> <i>of which infants</i>				ogółem <i>total</i>	w tym nie- mowląt <sup>a</sup> <i>of which infants</i>	
<b>PODREGION ŁÓDZKI (cd.) SUBREGION (cont.)</b>										
POWIAT ŁASKI (dok.) (cont.)										
Gminy wiejskie : <i>Rural gminas :</i>										
Buczek .....	21	41	61	-	-20	4,3	8,4	12,5	-	-4,1
Sędziejowice .....	36	66	88	1	-22	5,5	10,1	13,5	15,2	-3,4
Widawa .....	33	61	123	-	-62	4,0	7,4	14,9	-	-7,5
Wodzierady .....	12	22	31	-	-9	3,9	7,1	10,0	-	-2,9
POWIAT ŁĘCZYCKI.....	281	459	692	2	-233	5,1	8,3	12,5	4,4	-4,2
Gminy miejskie: <i>Urban gminas:</i>										
Łęczyca .....	92	125	192	2	-67	5,8	7,9	12,1	16,0	-4,2
Gminy wiejskie: <i>Rural gminas:</i>										
Daszyna .....	25	31	55	-	-24	5,8	7,1	12,6	-	-5,5
Góra Świętej Małgorzaty	31	49	70	-	-21	6,5	10,3	14,8	-	-4,4
Grabów .....	31	58	97	-	-39	4,6	8,6	14,3	-	-5,8
Łęczyca .....	36	85	97	-	-12	4,1	9,7	11,1	-	-1,4
Piątek .....	38	62	94	-	-32	5,7	9,2	14,0	-	-4,8
Świnice Warckie .....	16	23	45	-	-22	3,7	5,4	10,5	-	-5,1
Witonia .....	12	26	42	-	-16	3,2	7,0	11,3	-	-4,3
POWIAT ŁÓDZKI WSCHODNI.....	302	555	701	9	-146	4,8	8,9	11,2	16,2	-2,3
Gminy miejsko-wiejskie: <i>Urban-rural gminas:</i>										
Koluszki .....	122	190	256	2	-66	5,3	8,3	11,2	10,5	-2,9
w tym miasto .....	75	112	125	-	-13	5,6	8,4	9,3	-	-1,0
of which city										
Tuszyń .....	48	113	129	3	-16	4,2	9,8	11,1	26,6	-1,4
w tym miasto .....	33	68	73	2	-5	4,6	9,5	10,2	29,4	-0,7
of which city										
Gminy wiejskie: <i>Rural gminas:</i>										
Andrespol .....	48	100	124	2	-24	4,4	9,2	11,4	20,0	-2,2
Brójce .....	34	49	55	-	-6	6,5	9,4	10,6	-	-1,2
Nowosolna .....	19	26	31	-	-5	5,7	7,8	9,3	-	-1,5
Rzgów .....	31	77	106	2	-29	3,6	8,9	12,2	26,0	-3,4

a Na 1000 urodzeń żywych.

a Per 1000 live births.

TABL. 4 (14). RUCH NATURALNY LUDNOŚCI W 2003 R. (cd.)

VITAL STATISTICS IN 2003 (cont.)

WYSZCZEGÓLNIENIE SPECIFICATION	Mażeń- stwa <i>Marriages</i>	Urodze- nia żywe <i>Live births</i>	Zgony <i>Deaths</i>		Przyrost naturalny <i>Natural increase</i>	Mażeń- stwa <i>Marriages</i>	Urodze- nia żywe <i>Live births</i>	Zgony <i>Deaths</i>		Przyrost naturalny <i>Natural increase</i>
			ogółem <i>total</i>	w tym nie- mowląt <sup>a</sup> <i>of which infants</i>				ogółem <i>total</i>	w tym nie- mowląt <sup>a</sup> <i>of which infants</i>	
<b>PODREGION ŁÓDZKI (cd.) SUBREGION (cont.)</b>										
POWIAT PABIANICKI.....	567	858	1456	9	-598	4,7	7,2	12,2	10,5	-5,0
Gminy miejskie: <i>Urban gminas:</i>										
Konstantynów Łódzki .....	78	125	198	1	-73	4,5	7,2	11,3	8,0	-4,2
Pabianice .....	328	513	900	7	-387	4,5	7,1	12,5	13,7	-5,4
Gminy wiejskie: <i>Rural gminas:</i>										
Dłutów .....	26	39	62	-	-23	6,4	9,6	15,3	-	-5,7
Dobroń .....	33	40	76	-	-36	5,0	6,0	11,5	-	-5,4
Ksawerów .....	44	30	69	1	-39	6,3	4,3	9,9	33,3	-5,6
Lutomiersk .....	28	57	89	-	-32	4,1	8,3	13,0	-	-4,7
Pabianice .....	30	54	62	-	-8	5,6	10,1	11,6	-	-1,5
POWIAT PODDĘBICKI.....	198	374	567	2	-193	4,6	8,6	13,1	5,4	-4,4
Gminy miejsko-wiejskie: <i>Urban-rural gminas:</i>										
Poddębice .....	79	156	191	1	-35	4,9	9,7	11,9	6,4	-2,2
w tym miasto .....	36	66	67	1	-1	4,6	8,4	8,5	15,2	-0,1
<i>of which city</i>										
Uniejów .....	32	48	89	1	-41	4,2	6,3	11,7	20,8	-5,4
w tym miasto .....	8	17	29	1	-12	2,6	5,6	9,5	58,8	-3,9
<i>of which city</i>										
Gminy wiejskie: <i>Rural gminas:</i>										
Dalików .....	20	35	55	-	-20	5,3	9,2	14,5	-	-5,3
Pęczniew .....	11	36	49	-	-13	2,9	9,4	12,8	-	-3,4
Wartkowie .....	32	48	92	-	-44	4,9	7,3	14,0	-	-6,7
Zadzim .....	24	51	91	-	-40	4,3	9,1	16,3	-	-7,1
POWIAT SIERADZKI .....	632	1114	1303	2	-189	5,1	9,0	10,6	1,8	-1,5
Gminy miejskie: <i>Urban gminas:</i>										
Sieradz .....	203	374	337	1	37	4,5	8,3	7,5	2,7	0,8
Gminy miejsko-wiejskie: <i>Urban-rural gminas:</i>										
Błaszki .....	66	128	191	-	-63	4,3	8,2	12,3	-	-4,1
w tym miasto .....	17	22	43	-	-21	7,3	9,5	18,6	-	-9,1
<i>of which city</i>										
Warta .....	71	116	160	1	-44	5,3	8,7	12,0	8,6	-3,3
w tym miasto .....	14	30	38	-	-8	4,1	8,7	11,0	-	-2,3
<i>of which city</i>										
Złoczew .....	40	77	101	-	-24	5,3	10,2	13,4	-	-3,2
w tym miasto .....	20	40	37	-	3	5,8	11,6	10,7	-	0,9
<i>of which city</i>										

a Na 1000 urodzeń żywych.

a Per 1000 live births.

TABL. 4 (14). RUCH NATURALNY LUDNOŚCI W 2003 R. (cd.)  
 VITAL STATISTICS IN 2003 (cont.)

WYSZCZEGÓLNIENIE SPECIFICATION	Małżeń- stwa <i>Marriages</i>	Urodze- nia żywe <i>Live births</i>	Zgony <i>Deaths</i>		Przyrost naturalny <i>Natural increase</i>	Małżeń- stwa <i>Marriages</i>	Urodze- nia żywe <i>Live births</i>	Zgony <i>Deaths</i>		Przyrost naturalny <i>Natural increase</i>
			ogółem <i>total</i>	w tym nie- mowląt <sup>a</sup> <i>of which infants<sup>a</sup></i>				ogółem <i>total</i>	w tym nie- mowląt <sup>a</sup> <i>of which infants<sup>a</sup></i>	
<b>PODREGION ŁÓDZKI (cd.) SUBREGION (cont.)</b>										
POWIAT SIERADZKI (dok.) (cont.)										
Gminy wiejskie: <i>Rural gmina:</i>										
Brąszewice .....	32	41	51	-	-10	7,1	9,0	11,2	-	-2,2
Brzeźnio .....	44	66	72	-	-6	6,8	10,3	11,2	-	-0,9
Burzenin .....	39	58	89	-	-31	6,7	10,0	15,3	-	-5,3
Goszczanów .....	33	55	78	-	-23	5,6	9,2	13,1	-	-3,9
Kłonowa .....	22	39	42	-	-3	7,1	12,5	13,5	-	-1,0
Sieradz .....	48	101	119	-	-18	4,9	10,3	12,2	-	-1,8
Wróblew .....	34	59	63	-	-4	5,4	9,3	9,9	-	-0,6
POWIAT WIELUŃSKI .....	387	728	872	1	-144	4,9	9,2	11,0	1,4	-1,8
Gminy miejsko-wiejskie: <i>Urban-rural gminas:</i>										
Wieluń .....	178	269	328	1	-59	5,3	8,1	9,8	3,7	-1,8
w tym miasto .....	134	181	217	1	-36	5,4	7,3	8,8	5,5	-1,5
of which city										
Gminy wiejskie: <i>Rural gminas:</i>										
Biała .....	26	48	55	-	-7	4,7	8,6	9,9	-	-1,3
Czarnożyły .....	18	43	64	-	-21	3,9	9,3	13,8	-	-4,5
Konopnica .....	22	37	57	-	-20	5,4	9,1	13,9	-	-4,9
Mokrsko .....	26	53	69	-	-16	4,7	9,6	12,4	-	-2,9
Osjaków .....	22	45	47	-	-2	4,7	9,5	9,9	-	-0,4
Ostrówek .....	19	55	63	-	-8	4,1	11,8	13,5	-	-1,7
Pątnów .....	32	88	62	-	26	4,8	13,3	9,4	-	3,9
Skomlin .....	21	30	46	-	-16	6,0	8,5	13,0	-	-4,5
Wierzchnas .....	23	60	81	-	-21	3,4	8,9	12,0	-	-3,1
POWIAT WIERUSZOWSKI	230	443	502	2	-59	5,4	10,3	11,7	4,5	-1,4
Gminy miejsko-wiejskie: <i>Urban-rural gminas:</i>										
Wieruszów .....	83	151	140	-	11	5,8	10,5	9,8	-	0,8
w tym miasto .....	56	93	77	-	16	6,2	10,4	8,6	-	1,8
of which city										
Gminy wiejskie: <i>Rural gminas:</i>										
Bolesławiec .....	17	31	48	-	-17	4,1	7,4	11,5	-	-4,1
Czastary .....	25	41	69	-	-28	6,1	10,0	16,8	-	-6,8
Galewice .....	35	69	75	2	-6	5,7	11,1	12,1	29,0	-1,0
Lututów .....	21	48	81	-	-33	4,3	9,9	16,7	-	-6,8
Łubnice .....	25	47	48	-	-1	5,8	11,0	11,2	-	-0,2
Sokolniki .....	24	56	41	-	15	4,9	11,4	8,3	-	3,0

a Na 1000 urodzeń żywych.

a Per 1000 live births.

TABL. 4 (14). RUCH NATURALNY LUDNOŚCI W 2003 R. (cd.)

VITAL STATISTICS IN 2003 (cont.)

WYSZCZEGÓLNIENIE SPECIFICATION	Małżeń- stwa Marriages	Urodze- nia żywe Live births	Zgony Deaths		Przyrost naturalny Natural increase	Małżeń- stwa Marriages	Urodze- nia żywe Live births	Zgony Deaths		Przyrost naturalny Natural increase
			ogółem total	w tym nie- mowląt <sup>a</sup> of which infants				ogółem total	w tym nie- mowląt <sup>a</sup> of which infants	
<b>PODREGION ŁÓDZKI (dok.) SUBREGION (cont.)</b>										
POWIAT ZDUŃSKOWOLSKI	376	668	670	2	-2	5,5	9,8	9,8	3,0	-0,0
Gminy miejskie: Urban gminas:										
Zduńska Wola .....	243	435	407	1	28	5,4	9,6	9,0	2,3	0,6
Gminy miejsko-wiejskie: Urban-rural gminas:										
Szadek .....	40	75	90	-	-15	5,4	10,0	12,0	-	-2,0
w tym miasto .....	16	21	28	-	-7	7,6	9,9	13,3	-	-3,3
of which city										
Gminy wiejskie: Rural gminas:										
Zapolice .....	21	35	54	-	-19	4,4	7,4	11,4	-	-4,0
Zduńska Wola .....	72	123	119	1	4	6,6	11,2	10,8	8,1	0,4
POWIAT ZGIERSKI .....	767	1256	1752	9	-496	4,8	7,9	11,0	7,2	-3,1
Gminy miejskie: Urban gminas:										
Głowno .....	72	121	164	-	-43	4,7	8,0	10,8	-	-2,8
Ozorków .....	117	139	249	1	-110	5,6	6,6	11,9	7,2	-5,3
Zgierz .....	268	445	581	3	-136	4,6	7,6	10,0	6,7	-2,3
Gminy miejsko-wiejskie: Urban-rural gminas:										
Aleksandrów Łódzki .....	122	211	271	3	-60	4,8	8,3	10,6	14,2	-2,4
w tym miasto .....	101	166	215	2	-49	5,0	8,2	10,6	12,1	-2,4
of which city										
Stryków .....	52	84	163	1	-79	4,4	7,0	13,7	11,9	-6,6
w tym miasto .....	19	19	51	-	-32	5,3	5,3	14,2	-	-8,9
of which city										
Gminy wiejskie: Rural gminas:										
Głowno .....	32	57	76	-	-19	6,3	11,2	14,9	-	-3,7
Ozorków .....	32	55	77	1	-22	4,9	8,5	11,8	18,2	-3,4
Parzęczew .....	25	58	57	-	1	4,6	10,7	10,6	-	0,2
Zgierz .....	47	86	114	-	-28	4,4	8,0	10,6	-	-2,6

a Na 1000 urodzeń żywych.

a Per 1000 live births.

TABL. 4 (14). RUCH NATURALNY LUDNOŚCI W 2003 R. (cd.)  
 VITAL STATISTICS IN 2003 (cont.)

WYSZCZEGÓLNIENIE SPECIFICATION	Małżeń- stwa <i>Marriages</i>	Urodze- nia żywe <i>Live births</i>	Zgony <i>Deaths</i>		Przyrost naturalny <i>Natural increase</i>	Małżeń- stwa <i>Marriages</i>	Urodze- nia żywe <i>Live births</i>	Zgony <i>Deaths</i>		Przyrost naturalny <i>Natural increase</i>
			ogółem <i>total</i>	w tym nie- mowląt <i>of which infants</i>				ogółem <i>total</i>	w tym nie- mowląt <sup>a</sup> <i>of which infants<sup>a</sup></i>	
<b>PODREGION PIOTRKOWSKO – – SKIERNIEWICKI .....</b>	<b>4962</b>	<b>8180</b>	<b>9711</b>	<b>58</b>	<b>-1531</b>	<b>5,6</b>	<b>9,3</b>	<b>11,0</b>	<b>7,1</b>	<b>-1,7</b>
<b>SUBREGION</b>										
POWIAT BĘLCHATOWSKI	647	981	938	5	43	5,7	8,7	8,3	5,1	0,4
Gminy miejskie: <i>Urban gminas:</i>										
Belchatów .....	388	532	340	2	192	6,1	8,4	5,4	3,8	3,0
Gminy miejsko-wiejskie: <i>Urban-rural gminas:</i>										
Zelów .....	72	129	181	1	-52	4,7	8,4	11,7	7,8	-3,4
w tym miasto .....	38	61	84	-	-23	4,6	7,4	10,2	-	-2,8
of which city										
Gminy wiejskie: <i>Rural gminas:</i>										
Belchatów .....	59	77	106	-	-29	6,9	9,0	12,4	-	-3,4
Drużbice .....	23	45	58	1	-13	4,7	9,2	11,8	22,2	-2,7
Kleszczów .....	26	34	43	1	-9	6,9	9,1	11,5	29,4	-2,4
Kluki .....	15	47	72	-	-25	4,0	12,4	19,1	-	-6,6
Rusiec .....	30	49	50	-	-1	5,5	9,1	9,2	-	-0,2
Szczerców .....	34	68	88	-	-20	4,5	9,0	11,6	-	-2,6
POWIAT ŁOWICKI .....	441	751	958	8	-207	5,3	9,0	11,4	10,7	-2,5
Gminy miejskie: <i>Urban gminas:</i>										
Łowicz .....	179	267	249	5	18	5,9	8,7	8,1	18,7	0,6
Gminy wiejskie: <i>Rural gminas:</i>										
Bielawy .....	41	53	103	-	-50	6,5	8,4	16,3	-	-7,9
Chąšno .....	15	33	38	-	-5	4,6	10,1	11,6	-	-1,5
Domaniewice .....	26	33	80	-	-47	5,5	7,0	16,8	-	-9,9
Kiernoza .....	21	21	52	-	-31	5,6	5,6	13,8	-	-8,2
Kocierzew Południowy ...	28	59	70	1	-11	5,9	12,4	14,7	17,0	-2,3
Łowicz .....	29	85	92	1	-7	3,9	11,4	12,3	11,8	-0,9
Łyszkowice .....	32	71	95	1	-24	4,5	10,0	13,4	14,1	-3,4
Nieborów .....	45	88	90	-	-2	4,7	9,2	9,4	-	-0,2
Zduny .....	25	41	89	-	-48	4,1	6,6	14,4	-	-7,8
POWIAT OPCZYŃSKI .....	480	890	894	10	-4	6,0	11,0	11,1	11,2	-0,1
Gminy miejsko-wiejskie: <i>Urban-rural gminas:</i>										
Drzewica .....	70	118	155	-	-37	6,1	10,3	13,5	-	-3,2
w tym miasto .....	21	43	63	-	-20	5,0	10,3	15,1	-	-4,8
of which city										
Opczno .....	221	408	301	8	107	6,2	11,4	8,4	19,6	3,0
w tym miasto .....	127	255	188	6	67	5,5	11,1	8,2	23,5	2,9
of which city										

a Na 1000 urodzeń żywych.

a Per 1000 live births.



TABL. 4 (14). RUCH NATURALNY LUDNOŚCI W 2003 R. (cd.)

VITAL STATISTICS IN 2003 (cont.)

WYSZCZEGÓLNIENIE SPECIFICATION	Mażeń- stwa <i>Marriages</i>	Urodze- nia żywe <i>Live births</i>	Zgony <i>Deaths</i>		Przyrost naturalny <i>Natural increase</i>	Mażeń- stwa <i>Marriages</i>	Urodze- nia żywe <i>Live births</i>	Zgony <i>Deaths</i>		Przyrost naturalny <i>Natural increase</i>
			ogółem <i>total</i>	w tym nie- mowląt <sup>a</sup> <i>of which infants</i>				ogółem <i>total</i>	w tym nie- mowląt <sup>a</sup> <i>of which infants</i>	
<b>PODREGION PIOTRKOWSKO – – SKIERNIEWICKI (cd.) SUBREGION (cont.)</b>										
<b>POWIAT OPOCZYŃSKI (dok.) (cont.)</b>										
Gminy wiejskie: <i>Rural gminas:</i>										
Białaczów .....	39	52	111	1	-59	6,3	8,5	18,0	19,2	-9,6
Mnisków .....	26	59	51	-	8	5,3	12,0	10,4	-	1,6
Paradyż .....	22	54	66	1	-12	4,8	11,8	14,4	18,5	-2,6
Poświętne .....	17	41	47	-	-6	4,8	11,6	13,3	-	-1,7
Sławno .....	58	107	81	-	26	7,5	13,9	10,5	-	3,4
Żarnów .....	27	51	82	-	-31	4,2	7,9	12,7	-	-4,8
<b>POWIAT PAJĘCZAŃSKI.....</b>	<b>290</b>	<b>472</b>	<b>651</b>	<b>2</b>	<b>-179</b>	<b>5,3</b>	<b>8,6</b>	<b>11,9</b>	<b>4,2</b>	<b>-3,3</b>
Gminy miejsko-wiejskie: <i>Urban-rural gminas:</i>										
Działoszyn .....	71	125	121	-	4	5,4	9,5	9,2	-	0,3
w tym miasto .....	35	63	48	-	15	5,4	9,7	7,4	-	2,3
of which city										
Pajęczno .....	72	101	140	-	-39	6,0	8,4	11,7	-	-3,3
w tym miasto .....	50	68	67	-	1	7,2	9,8	9,7	-	0,1
of which city										
Gminy wiejskie: <i>Rural gminas:</i>										
Kielczygłów .....	15	37	65	-	-28	3,4	8,3	14,5	-	-6,3
Nowa Brzeźnica .....	37	31	56	-	-25	7,2	6,0	10,8	-	-4,8
Rząśnia .....	24	48	61	-	-13	4,9	9,8	12,4	-	-2,7
Siemkowice .....	26	42	81	1	-39	5,0	8,0	15,5	23,8	-7,5
Strzelce Wielkie .....	23	56	69	1	-13	4,6	11,1	13,7	17,9	-2,6
Sulmierzyce .....	22	32	58	-	-26	4,5	6,6	11,9	-	-5,4
<b>POWIAT PIOTRKOWSKI ...</b>	<b>518</b>	<b>893</b>	<b>1141</b>	<b>7</b>	<b>-248</b>	<b>5,7</b>	<b>9,9</b>	<b>12,6</b>	<b>7,8</b>	<b>-2,7</b>
Gminy miejsko-wiejskie: <i>Urban-rural gminas:</i>										
Sulejów .....	85	157	167	1	-10	5,6	10,4	11,0	6,4	-0,7
w tym miasto .....	35	62	70	-	-8	5,6	9,9	11,2	-	-1,3
of which city										
Gminy wiejskie: <i>Rural gminas:</i>										
Aleksandrów .....	19	42	71	-	-29	4,1	9,0	15,2	-	-6,2
Czarnocin .....	20	43	51	-	-8	4,8	10,4	12,3	-	-1,9
Gorzkowice .....	56	95	117	1	-22	6,4	10,8	13,3	10,5	-2,5
Grabica .....	35	50	74	-	-24	5,7	8,1	12,0	-	-3,9
Łęki Szlacheckie .....	15	33	67	1	-34	3,9	8,6	17,5	30,3	-8,9
Moszczenica .....	66	131	148	2	-17	5,2	10,2	11,6	15,3	-1,3
Ręczno .....	20	34	45	-	-11	5,3	9,0	12,0	-	-2,9
Rozprza .....	73	132	163	1	-31	6,1	11,0	13,6	7,6	-2,6
Wola Krzysztoporska .....	83	101	142	-	-41	7,3	8,8	12,4	-	-3,6
Wolbórz .....	46	75	96	1	-21	6,0	9,8	12,5	13,3	-2,7

a Na 1000 urodzeń żywych.

a Per 1000 live births.

TABL. 4 (14). RUCH NATURALNY LUDNOŚCI W 2003 R. (cd.)

VITAL STATISTICS IN 2003 (cont.)

WYSZCZEGÓLNIENIE SPECIFICATION	Mażeń- stwa <i>Marriages</i>	Urodze- nia żywe <i>Live births</i>	Zgony <i>Deaths</i>		Przyrost naturalny <i>Natural increase</i>	Mażeń- stwa <i>Marriages</i>	Urodze- nia żywe <i>Live births</i>	Zgony <i>Deaths</i>		Przyrost naturalny <i>Natural increase</i>
			ogółem <i>total</i>	w tym nie- mowląt <sup>a</sup> <i>of which infants</i>				ogółem <i>total</i>	w tym nie- mowląt <sup>a</sup> <i>of which infants</i>	
<b>PODREGION PIOTRKOWSKO – – SKIERNIEWICKI (cd.) SUBREGION (cont.)</b>										
<b>POWIAT</b>										
<b>RADOMSZCZAŃSKI .....</b>	659	1121	1419	6	-298	5,4	9,3	11,7	5,4	-2,5
<i>Gminy miejskie:</i>										
<i>Urban gminas:</i>										
Radomsko .....	279	445	541	1	-96	5,6	8,9	10,8	2,3	-1,9
<i>Gminy miejsko-wiejskie:</i>										
<i>Urban-rural gminas:</i>										
Kamieńsk .....	24	52	87	-	-35	4,0	8,6	14,4	-	-5,8
w tym miasto .....	14	28	41	-	-13	5,1	10,2	14,9	-	-4,7
<i>of which city</i>										
Przedbórz .....	39	69	89	1	-20	4,9	8,7	11,2	14,5	-2,5
w tym miasto .....	20	29	36	-	-7	5,1	7,3	9,1	-	-1,8
<i>of which city</i>										
<i>Gminy wiejskie:</i>										
<i>Rural gminas:</i>										
Dobryzycze .....	29	41	48	-	-7	7,1	10,0	11,7	-	-1,7
Gidle .....	38	54	86	-	-32	5,6	7,9	12,6	-	-4,7
Gomunice .....	36	45	61	-	-16	5,9	7,4	10,1	-	-2,6
Kobiele Wielkie .....	31	44	50	1	-6	6,8	9,7	11,0	22,7	-1,3
Kodrąb .....	30	40	52	-	-12	6,2	8,3	10,8	-	-2,5
Lgota Wielka .....	24	45	57	1	-12	5,3	9,9	12,6	22,2	-2,7
Ładzice .....	24	54	70	-	-16	4,8	10,9	14,1	-	-3,2
Masłowice .....	26	59	57	-	2	5,8	13,1	12,7	-	0,4
Radomsko .....	25	76	61	-	15	4,4	13,4	10,8	-	2,7
Wielgomłynny .....	38	43	72	1	-29	7,5	8,4	14,1	23,3	-5,7
Żytno .....	16	54	88	1	-34	2,7	8,9	14,6	18,5	-5,6
<b>POWIAT RAWSKI .....</b>	308	472	524	4	-52	6,1	9,4	10,5	8,5	-1,0
<i>Gminy miejskie:</i>										
<i>Urban gminas:</i>										
Rawa Mazowiecka .....	116	170	128	1	42	6,5	9,5	7,2	5,9	2,4
<i>Gminy miejsko-wiejskie:</i>										
<i>Urban-rural gminas:</i>										
Biała Rawska .....	80	122	131	-	-9	6,8	10,3	11,1	-	-0,8
w tym miasto .....	21	34	31	-	3	6,4	10,4	9,4	-	0,9
<i>of which city</i>										
<i>Gminy wiejskie:</i>										
<i>Rural gminas:</i>										
Cieladz .....	17	39	55	-	-16	4,1	9,3	13,2	-	-3,8
Rawa Mazowiecka .....	40	69	108	2	-39	4,7	8,1	12,7	29,0	-4,6
Regnów .....	12	18	19	-	-1	6,5	9,8	10,3	-	-0,5
Sadkowiec .....	43	54	83	1	-29	7,3	9,1	14,0	18,5	-4,9
<b>POWIAT SKIERNIEWICKI</b>	213	367	459	1	-92	5,5	9,5	11,9	2,7	-2,4
<i>Gminy wiejskie:</i>										
<i>Rural gminas:</i>										
Bolimów .....	22	37	42	-	-5	5,4	9,0	10,3	-	-1,2
Głuchów .....	34	58	70	1	-12	5,5	9,3	11,3	17,2	-1,9

a Na 1000 urodzeń żywych.

a Per 1000 live births.

TABL. 4 (14). RUCH NATURALNY LUDNOŚCI W 2003 R. (dok.)

VITAL STATISTICS IN 2003 (cont.)

WYSZCZEGÓLNIENIE SPECIFICATION	Mażeń- stwa <i>Marriages</i>	Urodze- nia żywe <i>Live births</i>	Zgony <i>Deaths</i>		Przyrost naturalny <i>Natural increase</i>	Mażeń- stwa <i>Marriages</i>	Urodze- nia żywe <i>Live births</i>	Zgony <i>Deaths</i>		Przyrost naturalny <i>Natural increase</i>
			ogółem <i>total</i>	w tym nie- mowląt <sup>a</sup> <i>of which infants</i>				ogółem <i>total</i>	w tym nie- mowląt <sup>a</sup> <i>of which infants</i>	
<b>PODREGION PIOTRKOWSKO – – SKIERNIEWICKI (dok.) SUBREGION (cont.)</b>										
<b>POWIAT SKIERNIEWICKI (dok.) (cont.)</b>										
Gminy wiejskie (dok.): <i>Rural gminas (cont.):</i>										
Godzianów .....	18	28	32	-	-4	6,5	10,2	11,6	-	-1,5
Kowiesy .....	13	29	49	-	-20	4,2	9,3	15,7	-	-6,4
Lipce Reymontowskie ....	17	42	40	-	2	5,0	12,2	11,7	-	0,6
Maków .....	29	46	74	-	-28	4,8	7,6	12,2	-	-4,6
Nowy Kawęczyn .....	20	29	45	-	-16	6,0	8,7	13,6	-	-4,8
Skiernewice .....	43	65	71	-	-6	6,4	9,6	10,5	-	-0,9
Słupia .....	17	33	36	-	-3	6,1	11,9	13,0	-	-1,1
<b>POWIAT TOMASZOWSKI .....</b>	<b>688</b>	<b>1079</b>	<b>1452</b>	<b>9</b>	<b>-373</b>	<b>5,6</b>	<b>8,8</b>	<b>11,8</b>	<b>8,3</b>	<b>-3,0</b>
Gminy miejskie: <i>Urban gminas:</i>										
Tomaszów Mazowiecki ..	370	587	787	4	-200	5,5	8,6	11,6	6,8	-3,0
Gminy wiejskie: <i>Rural gminas:</i>										
Będków .....	16	29	38	-	-9	4,4	8,0	10,4	-	-2,5
Budziszewice .....	12	22	37	1	-15	5,3	9,8	16,4	45,5	-6,7
Czerniewice .....	28	51	55	1	-4	5,3	9,7	10,5	19,6	-0,8
Inowódz .....	32	23	48	-	-25	8,3	5,9	12,4	-	-6,5
Lubochnia .....	44	85	80	-	5	5,7	11,0	10,4	-	0,7
Rokiciny .....	25	43	68	-	-25	4,2	7,2	11,4	-	-4,2
Rzeczyca .....	34	56	58	-	-2	6,6	10,9	11,3	-	-0,4
Tomaszów Mazowiecki ..	57	87	117	3	-30	6,0	9,1	12,2	34,5	-3,1
Ujazd .....	52	60	99	-	-39	6,6	7,6	12,5	-	-4,9
Żelechlinek .....	18	36	65	-	-29	5,0	10,1	18,1	-	-8,1
<b>MIASTA NA PRAWACH POWIATU: CITIES WITH POWIAT STATUS:</b>										
Piotrków Trybunalski .....	466	710	847	5	-137	5,8	8,8	10,5	7,0	-1,7
Skiernewice .....	252	444	428	1	16	5,2	9,1	8,8	2,3	0,3
<b>PODREGION M. ŁÓDŹ..... SUBREGION</b>	<b>3609</b>	<b>5557</b>	<b>10342</b>	<b>43</b>	<b>-4785</b>	<b>4,7</b>	<b>7,2</b>	<b>13,3</b>	<b>7,7</b>	<b>-6,2</b>
<b>MIASTO NA PRAWACH POWIATU: CITY WITH POWIAT STATUS:</b>										
Łódź .....	3609	5557	10342	43	-4785	4,7	7,2	13,3	7,7	-6,2

a Na 1000 urodzeń żywych.

a Per 1000 live births.

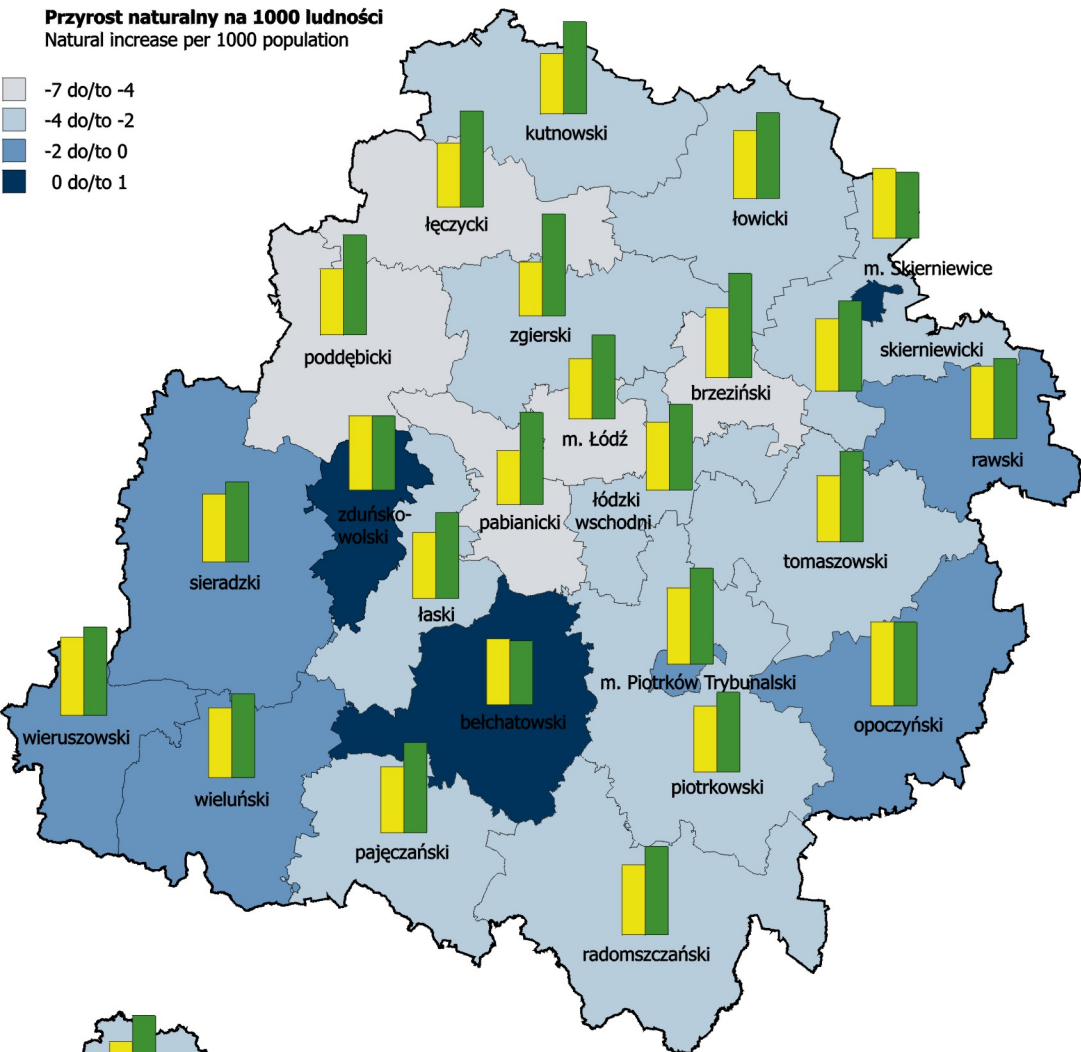
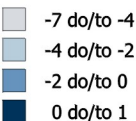
TABL. 5 (15). MAŁŻEŃSTWA, ROZWOODY, SEPARACJE W 2003 R.  
 MARRIAGES, DIVORCES, SEPARATIONS IN 2003

WYSZCZEGÓLNIENIE SPECIFICATION	Małżeństwa Marriages				Rozwoody Divorces			Separacje Separations		
	ogółem total	w tym miasta of which cities	z ogółem of total		ogółem total	w tym miasta of which cities	na 1000 ludności per 1000 popula- tion	ogółem total	w tym miasta of which cities	na 10 tys. ludności per 10 thous. popula- tion
			cywilne civil	wyzna- niowe religious						
<b>WOJEWÓDZTWO ..... VOIVODSHIP</b>	<b>13263</b>	<b>8416</b>	<b>3638</b>	<b>9625</b>	<b>3514</b>	<b>3074</b>	<b>1,3</b>	<b>246</b>	<b>219</b>	<b>0,9</b>
<b>Podregion łódzki ..... Subregion</b>	<b>4692</b>	<b>2396</b>	<b>1122</b>	<b>3570</b>	<b>1004</b>	<b>758</b>	<b>1,1</b>	<b>36</b>	<b>22</b>	<b>0,4</b>
Powiaty: Powiats:										
brzeziński.....	191	74	33	158	33	14	1,1	2	-	0,7
kutnowski .....	532	314	141	391	109	84	1,0	4	2	0,4
łaski .....	229	78	44	185	38	24	0,7	2	2	0,4
łęczycki .....	281	92	69	212	41	22	0,7	3	2	0,5
łódzki wschodni .....	302	108	74	228	68	34	1,1	1	1	0,2
pabianicki.....	567	406	192	375	142	129	1,2	2	2	0,2
poddębicki.....	198	44	38	160	29	17	0,7	-	-	-
sieradzki.....	632	254	129	503	122	97	1,0	11	5	0,9
wieluński .....	387	134	63	324	64	34	0,8	3	2	0,4
wieruszowski .....	230	56	35	195	19	8	0,4	1	-	0,2
zduńskowolski .....	376	259	93	283	112	96	1,6	6	5	0,9
zgierski.....	767	577	211	556	227	199	1,4	1	1	0,1
<b>Podregion piotrkowsko- -skierniewicki ..... Subregion</b>	<b>4962</b>	<b>2411</b>	<b>1074</b>	<b>3888</b>	<b>884</b>	<b>690</b>	<b>1,0</b>	<b>51</b>	<b>38</b>	<b>0,6</b>
Powiaty: Powiats:										
bełchatowski .....	647	426	149	498	140	117	1,2	7	6	0,6
łowicki .....	441	179	83	358	79	53	0,9	6	3	0,7
opoczyński .....	480	148	70	410	50	36	0,6	3	1	0,4
pajęczański .....	290	85	52	238	33	20	0,6	-	-	-
piotrkowski .....	518	35	71	447	43	9	0,5	4	1	0,4
radomszczański .....	659	313	146	513	100	70	0,8	11	9	0,9
rawski .....	308	137	55	253	41	25	0,8	2	2	0,4
skierniewicki .....	213	-	25	188	17	-	0,4	-	-	-
tomaszowski .....	688	370	194	494	142	121	1,2	4	2	0,3
Miasta na prawach powiatu: Cities with powiat status:										
Piotrków										
Trybunalski .....	466	466	141	325	148	148	1,8	10	10	1,2
Skierniewice .....	252	252	88	164	91	91	1,9	4	4	0,8
<b>Podregion m. Łódź ..... Subregion</b>	<b>3609</b>	<b>3609</b>	<b>1442</b>	<b>2167</b>	<b>1626</b>	<b>1626</b>	<b>2,1</b>	<b>159</b>	<b>159</b>	<b>2,0</b>
Miasto na prawach powiatu: City with powiat status:										
Łódź .....	3609	3609	1442	2167	1626	1626	2,1	159	159	2,0

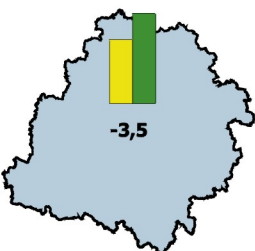
# RUCH NATURALNY LUDNOŚCI WEDŁUG POWIATÓW W 2003 R.

## VITAL STATISTICS BY POWIAT IN 2003

**Przyrost naturalny na 1000 ludności**  
Natural increase per 1000 population



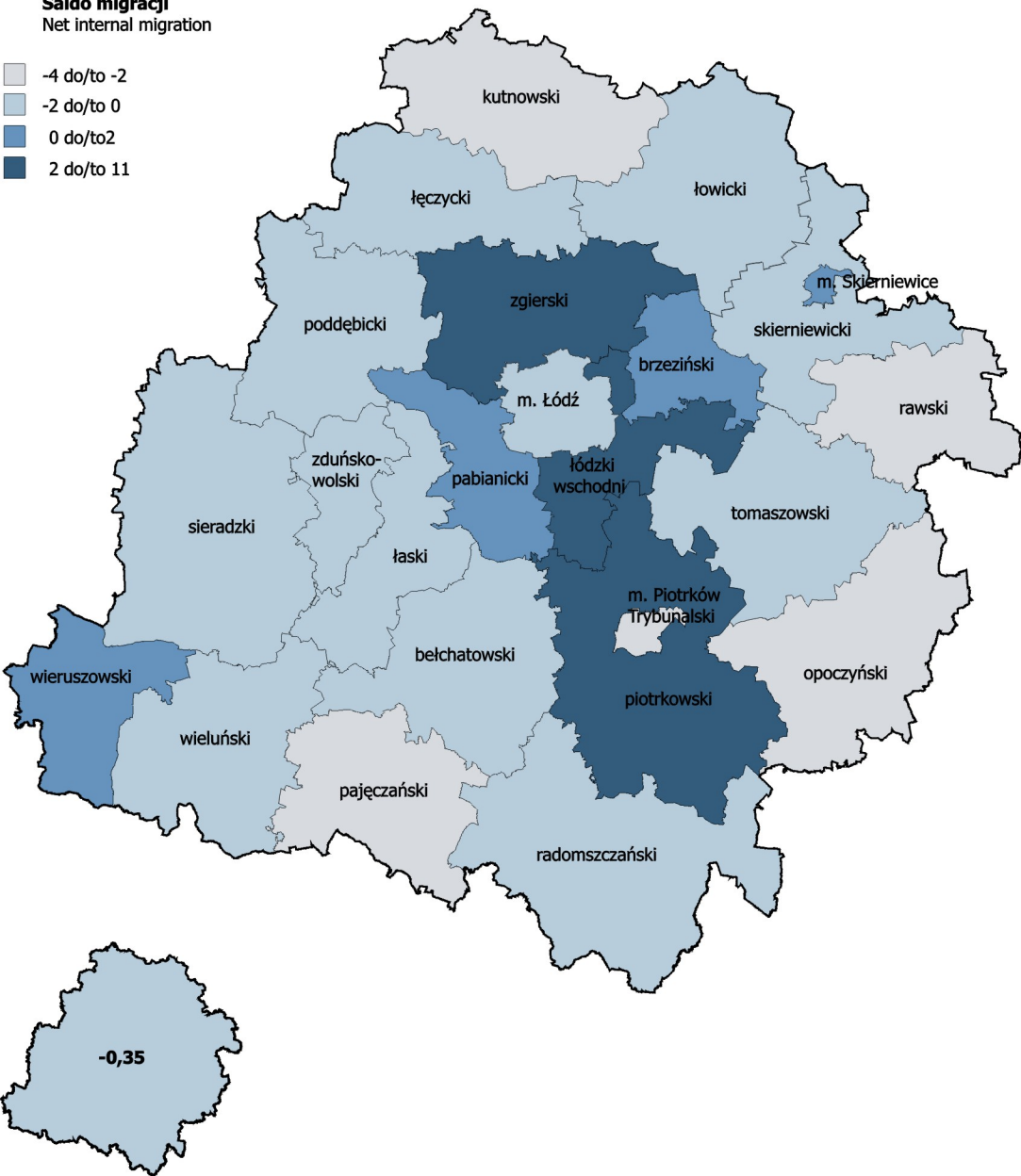
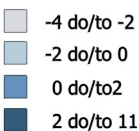
**Urodzenia i zgony na 1000 ludności**  
Births and deaths per 1000 population



# SALDO MIGRACJI WEWNĘTRZNYCH NA 1000 LUDNOŚCI WEDŁUG POWIATÓW W 2003 R.

NET INTERNAL MIGRATION PER 1000 POPULATION BY POWIAT IN 2003

**Saldo migracji**  
Net internal migration



TABL. 6 (16). MIGRACJE WEWNĘTRZNE I ZAGRANICZNE LUDNOŚCI NA POBYT STAŁY W 2003 R.  
INTERNAL AND INTERNATIONAL MIGRATION OF POPULATION FOR PERMANENT RESIDENCE IN 2003

WYSZCZEGÓLNIENIE SPECIFICATION	Napływ <sup>a</sup> Inflow <sup>a</sup>			Odpływ <sup>b</sup> Outflow <sup>b</sup>			Saldo migracji Net migration	
	ogółem total	w tym of which		ogółem total	w tym of which		ogółem total	na 1000 ludności per 1000 population
		z miast from urban areas	z zagranicy immigration		do miast to urban areas	za granicę emigration		
<b>WOJEWÓDZTWO ..... VOIVODSHIP</b>	<b>24737</b>	<b>14681</b>	<b>187</b>	<b>25825</b>	<b>13817</b>	<b>360</b>	<b>-1088</b>	<b>-0,4</b>
miasta ..... urban areas	12800	6672	145	15587	7526	334	-2787	-1,7
wieś ..... rural areas	11937	8009	42	10238	6291	26	+1699	+1,8
<b>Podregion łódzki ..... Subregion</b>	<b>11439</b>	<b>7282</b>	<b>63</b>	<b>10684</b>	<b>6083</b>	<b>94</b>	<b>+755</b>	<b>+0,8</b>
Powiaty: Powiats:								
brzeziński .....	340	235	1	284	141	-	+56	+1,8
kutnowski .....	1003	442	7	1319	777	14	-316	-2,9
łaski .....	693	471	4	734	368	5	-41	-0,8
łęczycki .....	511	257	2	614	383	3	-103	-1,9
łódzki wschodni .....	1488	1170	6	832	556	1	+656	+10,5
pabianicki .....	1553	1158	11	1346	703	25	+207	+1,7
poddębicki .....	491	268	6	544	331	-	-53	-1,2
sieradzki .....	1141	571	14	1280	697	10	-139	-1,1
wieluński .....	845	364	5	972	448	10	-127	-1,6
wieruszowski .....	496	203	2	460	213	4	+36	+0,8
zduńskowski .....	685	440	1	709	342	1	-24	-0,4
zgierski .....	2193	1703	4	1590	1124	21	+603	+3,8
<b>Podregion piotrkowsko- skierniewicki ..... Subregion</b>	<b>8808</b>	<b>4709</b>	<b>36</b>	<b>9694</b>	<b>5048</b>	<b>17</b>	<b>-886</b>	<b>-1,0</b>
Powiaty: Powiats:								
bełchatowski .....	1529	962	8	1538	594	1	-9	-0,1
łowicki .....	715	335	3	869	505	8	-154	-1,8
opoczyński .....	708	310	3	940	558	-	-232	-2,9
pajęczański .....	477	247	2	619	294	-	-142	-2,6
piotrkowski .....	1108	675	1	910	557	-	+198	+2,2
radomszczański .....	1229	637	7	1316	690	-	-87	-0,7
rawski .....	473	220	1	627	330	6	-154	-3,1
skierniewicki .....	381	236	-	412	221	-	-31	-0,8
tomaszowski .....	1164	593	3	1227	707	-	-63	-0,5
Miasta na prawach powiatu: Cities with powiat status:								
Piotrków Trybunalski .....	551	264	8	822	415	1	-271	-3,4
Skierniewice .....	473	230	-	414	177	1	+59	+1,2
<b>Podregion m. Łódź .... Subregion</b>	<b>4490</b>	<b>2690</b>	<b>88</b>	<b>5447</b>	<b>2686</b>	<b>249</b>	<b>-957</b>	<b>-1,2</b>
Miasto na prawach powiatu: City with powiat status:								
Łódź .....	4490	2690	88	5447	2686	249	-957	-1,2

a Zameldowania. b Wymeldowania.

a Registrations. b Cancelled registrations.

TABL. 7 (17). MIGRACJE WEWNĘTRZNE LUDNOŚCI NA POBYT STAŁY W 2003 R.  
INTERNAL MIGRATION OF POPULATION FOR PERMANENT RESIDENCE IN 2003

WYSZCZEGÓLNIENIE SPECIFICATION	Napływ <sup>a</sup> Inflow <sup>a</sup>			Odpływ <sup>b</sup> Outflow <sup>b</sup>			Saldo migracji Net migration		
	ogółem total	do miast to urban areas	na wieś to rural areas	ogółem total	z miast to urban areas	ze wsi to rural areas	ogółem total	w miastach in urban areas	na wsi in rural areas
OGÓŁEM TOTAL									
<b>WOJEWÓDZTWO ... VOIVODSHIP</b>	<b>24550</b>	<b>12655</b>	<b>11895</b>	<b>25465</b>	<b>15253</b>	<b>10212</b>	<b>-915</b>	<b>-2598</b>	<b>+1683</b>
miasta..... urban areas									
wieś..... rural areas									
<b>Podregion łódzki .... Subregion</b>	<b>11376</b>	<b>4746</b>	<b>6630</b>	<b>10590</b>	<b>5414</b>	<b>5176</b>	<b>+786</b>	<b>-668</b>	<b>+1454</b>
Powiaty: Powiats:									
brzeziński .....	339	107	232	284	109	175	+55	-2	+57
kutnowski .....	996	486	510	1305	700	605	-309	-214	-95
łaski .....	689	253	436	729	388	341	-40	-135	+95
łęczycki .....	509	182	327	611	170	441	-102	+12	-114
łódzki wschodni ...	1482	308	1174	831	295	536	+651	+13	+638
pabianicki .....	1542	782	760	1321	964	357	+221	-182	+403
podębicki .....	485	162	323	544	163	381	-59	-1	-58
sieradzki .....	1127	470	657	1270	622	648	-143	-152	+9
wieluński.....	840	274	566	962	336	626	-122	-62	-60
wieruszowski.....	494	115	379	456	127	329	+38	-12	+50
zduńskowolski.....	684	336	348	708	484	224	-24	-148	+124
zgierski .....	2189	1271	918	1569	1056	513	+620	+215	+405
<b>Podregion piotrkowsko- -skierniewicki .... Subregion</b>	<b>8772</b>	<b>3507</b>	<b>5265</b>	<b>9677</b>	<b>4641</b>	<b>5036</b>	<b>-905</b>	<b>-1134</b>	<b>+229</b>
Powiaty: Powiats:									
bełchatowski .....	1521	568	953	1537	1137	400	-16	-569	+553
łowicki .....	712	234	478	861	344	517	-149	-110	-39
opoczyński .....	705	260	445	940	270	670	-235	-10	-225
pajęczański .....	475	109	366	619	180	439	-144	-71	-73
piotrkowski .....	1107	146	961	910	42	868	+197	+104	+93
radomszczański ..	1222	458	764	1316	570	746	-94	-112	+18
rawski .....	472	193	279	621	293	328	-149	-100	-49
skierniewicki .....	381	-	381	412	-	412	-31	-	-31
tomaszowski .....	1161	523	638	1227	571	656	-66	-48	-18
Miasta na prawach powiatu: Cities with powiat status:									
Piotrków									
Trybunalski .....	543	543	-	821	821	-	-278	-278	-
Skierniewice.....	473	473	-	413	413	-	+60	+60	-
<b>Podregion m. Łódź Subregion</b>	<b>4402</b>	<b>4402</b>	<b>-</b>	<b>5198</b>	<b>5198</b>	<b>-</b>	<b>-796</b>	<b>-796</b>	<b>-</b>
Miasto na prawach powiatu: City with powiat status:									
Łódź .....	4402	4402	-	5198	5198	-	-796	-796	-

a Zameldowania. b Wymeldowania.

a Registrations. b Cancelled registrations.



TABL. 7 (17). MIGRACJE WEWNĘTRZNE LUDNOŚCI NA POBYT STAŁY W 2003 R. (dok.)  
INTERNAL MIGRATION OF POPULATION FOR PERMANENT RESIDENCE IN 2003 (cont.)

WYSZCZEGÓLNIENIE SPECIFICATION	Napływ <sup>a</sup> Inflow <sup>a</sup>			Odpływ <sup>b</sup> Outflow <sup>b</sup>			Saldo migracji Net migration		
	ogółem total	do miast to urban areas	na wieś to rural areas	ogółem total	z miast to urban areas	ze wsi to rural areas	ogółem total	w miastach in urban areas	na wsi in rural areas
	W tym KOBIETY			Of which FEMALES					
<b>WOJEWÓDZTWO ... VOIVODSHIP</b>	<b>13150</b>	<b>6855</b>	<b>6295</b>	<b>13773</b>	<b>8086</b>	<b>5687</b>	<b>-623</b>	<b>-1231</b>	<b>+608</b>
miasta..... urban areas									
wieś..... rural areas									
<b>Podregion łódzki .... Subregion</b>	<b>6030</b>	<b>2565</b>	<b>3465</b>	<b>5765</b>	<b>2892</b>	<b>2873</b>	<b>+265</b>	<b>-327</b>	<b>+592</b>
Powiaty: Powiats:									
brzeziński .....	186	52	134	169	61	108	+17	-9	+26
kutnowski .....	524	254	270	725	381	344	-201	-127	-74
łaski .....	346	126	220	388	209	179	-42	-83	+41
łęczycki .....	264	101	163	335	86	249	-71	+15	-86
łódzki wschodni ...	761	156	605	449	159	290	+312	-3	+315
pabianicki .....	842	447	395	708	496	212	+134	-49	+183
poddębicki .....	278	93	185	311	93	218	-33	-	-33
sieradzki .....	622	275	347	695	334	361	-73	-59	-14
wieluński.....	439	148	291	519	183	336	-80	-35	-45
wieruszowski.....	264	62	202	251	65	186	+13	-3	+16
zduńskowolski.....	369	183	186	385	269	116	-16	-86	+70
zgierski .....	1135	668	467	830	556	274	+305	+112	+193
<b>Podregion piotrkowsko- -skierniewicki .... Subregion</b>	<b>4687</b>	<b>1857</b>	<b>2830</b>	<b>5226</b>	<b>2412</b>	<b>2814</b>	<b>-539</b>	<b>-555</b>	<b>+16</b>
Powiaty: Powiats:									
bełchatowski .....	789	286	503	773	569	204	+16	-283	+299
łowicki .....	396	129	267	478	178	300	-82	-49	-33
opoczyński .....	382	144	238	504	142	362	-122	+2	-124
pajęczański .....	240	56	184	341	97	244	-101	-41	-60
piotrkowski .....	605	75	530	493	17	476	+112	+58	+54
radomszczański ..	653	258	395	738	300	438	-85	-42	-43
rawski .....	276	114	162	366	160	206	-90	-46	-44
skierniewicki .....	212	-	212	222	-	222	-10	-	-10
tomaszowski .....	629	290	339	651	289	362	-22	+1	-23
Miasta na prawach powiatu: Cities with powiat status:									
Piotrków Trybunalski .....	264	264	-	441	441	-	-177	-177	-
Skierniewice.....	241	241	-	219	219	-	+22	+22	-
<b>Podregion m. Łódź Subregion</b>	<b>2433</b>	<b>2433</b>	<b>-</b>	<b>2782</b>	<b>2782</b>	<b>-</b>	<b>-349</b>	<b>-349</b>	<b>-</b>
Miasto na prawach powiatu: City with powiat status:									
Łódź .....	2433	2433	-	2782	2782	-	-349	-349	-

a Zameldowania. b Wymeldowania.

a Registrations. b Cancelled registrations.

TABL. 8 (18). **PROGNOZA LUDNOŚCI**  
Stan w dniu 31 XII  
**POPULATION PROJECTION**  
As of 31 XII

WYSZCZEGÓLNIENIE SPECIFICATION	2003 <sup>a</sup>	2005	2010	2015	2020	2025	2030
	w tys. in thous.						
<b>OGÓŁEM TOTAL</b>							
<b>WOJEWÓDZTWO ....</b> <b>VOIVODSHIP</b>	<b>2597,1</b>	<b>2577,6</b>	<b>2527,8</b>	<b>2478,5</b>	<b>2424,8</b>	<b>2360,6</b>	<b>2281,8</b>
<b>Podregion łódzki .....</b> <b>Subregion</b>	<b>939,7</b>	<b>934,7</b>	<b>924,5</b>	<b>915,3</b>	<b>905,3</b>	<b>890,9</b>	<b>870,1</b>
Powiaty: Powiats:							
brzeziński .....	30,7	30,5	30,0	29,6	29,2	28,8	28,2
kutnowski .....	106,3	105,2	102,5	100,1	97,7	95,0	91,7
łaski .....	51,2	50,8	50,1	49,6	49,0	48,2	47,2
łęczycki .....	54,5	53,6	52,1	50,5	49,2	47,7	46,1
łódzki wschodni ....	63,3	63,5	64,6	65,9	67,0	67,7	67,6
pabianicki .....	119,6	119,1	117,6	115,9	114,0	111,4	108,0
poddębicki .....	42,8	42,3	41,3	40,4	39,8	39,1	38,2
sieradzki .....	122,2	121,7	120,7	119,7	118,7	117,0	114,4
wieluński .....	78,5	78,4	77,5	77,1	76,4	75,5	74,1
wieruszowski .....	42,6	42,5	42,4	42,4	42,6	42,6	42,3
zduńskowolski .....	67,9	67,9	67,6	67,3	66,7	65,6	64,0
zgierski .....	160,0	159,2	158,1	156,8	155,0	152,3	148,3
<b>Podregion</b> <b>piotrkowsko-</b> <b>skierniewicki .....</b>	<b>878,2</b>	<b>874,0</b>	<b>864,5</b>	<b>855,2</b>	<b>843,7</b>	<b>828,0</b>	<b>806,6</b>
<b>Subregion</b>							
Powiaty: Powiats:							
bełchatowski .....	112,2	112,7	113,6	114,7	115,3	114,8	113,0
łowicki .....	83,2	82,6	81,0	79,5	78,0	76,3	74,2
opoczyński .....	79,4	79,1	78,8	78,5	78,1	77,2	75,8
pajęczański .....	54,1	53,8	53,0	52,4	51,7	51,0	50,0
piotrkowski .....	90,2	89,7	88,9	88,3	87,7	86,8	85,5
radomszczański ...	120,1	119,2	117,8	116,5	115,3	113,6	111,4
rawski .....	49,8	49,5	48,7	48,0	47,2	46,3	45,2
skierniewicki .....	38,3	37,8	36,9	36,1	35,6	35,1	34,5
tomaszowski .....	121,8	120,9	119,0	117,0	114,6	111,8	108,2
Miasta na prawach powiatu: Cities with powiat status:							
Piotrków							
Trybunalski .....	80,5	79,7	77,5	74,9	71,6	67,7	63,4
Skierniewice .....	48,7	49,0	49,3	49,3	48,6	47,4	45,4
<b>Podregion m. Łódź .</b> <b>Subregion</b>	<b>779,1</b>	<b>768,9</b>	<b>738,8</b>	<b>708,0</b>	<b>675,8</b>	<b>641,7</b>	<b>605,1</b>
Miasto na prawach powiatu: City with powiat status:							
Łódź .....	779,1	768,9	738,8	708,0	675,8	641,7	605,1

<sup>a</sup> Dane rzeczywiste.

<sup>a</sup> Real data.

TABL. 8 (18). PROGNOZA LUDNOŚCI (dok.)

Stan w dniu 31 XII

POPULATION PROJECTION (cont.)

As of 31 XII

WYSZCZEGÓLNIENIE SPECIFICATION	2003 <sup>a</sup>	2005	2010	2015	2020	2025	2030
	w tys. in thous.						
W tym KOBIETY Of which WOMAN							
<b>WOJEWÓDZTWO .... VOIVODSHIP</b>	<b>1358,4</b>	<b>1349,6</b>	<b>1323,9</b>	<b>1296,6</b>	<b>1265,6</b>	<b>1229,9</b>	<b>1188,0</b>
<b>Podregion łódzki ..... Subregion</b>	<b>485,5</b>	<b>483,4</b>	<b>478,4</b>	<b>473,3</b>	<b>466,8</b>	<b>458,5</b>	<b>447,5</b>
Powiaty: Powiats:							
brzeziński .....	15,8	15,6	15,4	15,2	14,9	14,6	14,2
kutnowski .....	55,1	54,6	53,2	52,0	50,6	49,1	47,4
łaski .....	26,3	26,0	25,7	25,3	25,0	24,5	24,0
łęczycki .....	27,8	27,4	26,6	25,8	25,0	24,3	23,5
łódzki wschodni ....	32,8	33,0	33,7	34,3	34,8	35,2	35,2
pabianicki .....	63,4	63,3	62,5	61,6	60,4	58,9	57,1
poddębicki .....	21,7	21,4	20,8	20,4	19,9	19,5	19,0
sieradzki .....	62,5	62,2	61,8	61,1	60,5	59,4	58,1
wieluński .....	40,2	40,1	39,7	39,3	38,8	38,3	37,6
wieruszowski .....	21,5	21,5	21,4	21,5	21,5	21,5	21,3
zduńskowolski .....	35,0	35,0	34,8	34,7	34,3	33,7	32,8
zgierski .....	83,5	83,3	82,8	82,1	81,1	79,5	77,3
<b>Podregion piotrkowsko- -skierniewicki ..... Subregion</b>	<b>449,4</b>	<b>447,7</b>	<b>443,2</b>	<b>438,2</b>	<b>431,9</b>	<b>423,4</b>	<b>412,6</b>
Powiaty: Powiats:							
bełchatowski .....	57,0	57,3	57,9	58,6	59,1	58,9	58,2
łowicki .....	42,8	42,7	41,9	41,1	40,3	39,4	38,4
opoczyński .....	39,9	39,8	39,6	39,3	39,0	38,5	37,7
pajęczański .....	27,2	27,0	26,7	26,4	26,0	25,6	25,2
piotrkowski .....	45,9	45,7	45,3	44,9	44,5	43,9	43,2
radomszczański ...	61,2	60,8	60,1	59,4	58,7	57,8	56,6
rawski .....	25,2	25,0	24,7	24,4	23,9	23,5	22,9
skierniewicki .....	19,3	19,1	18,6	18,1	17,8	17,5	17,2
tomaszowski .....	63,1	62,7	61,8	60,7	59,4	57,8	55,9
Miasta na prawach powiatu: Cities with powiat status:							
Piotrków							
Trybunalski .....	42,5	42,2	41,0	39,6	37,8	35,8	33,5
Skjerniewice .....	25,2	25,4	25,6	25,7	25,4	24,7	23,8
<b>Podregion m. Łódź . Subregion</b>	<b>423,4</b>	<b>418,5</b>	<b>402,3</b>	<b>385,1</b>	<b>366,9</b>	<b>348,0</b>	<b>327,9</b>
Miasto na prawach powiatu: City with powiat status:							
Łódź .....	423,4	418,5	402,3	385,1	366,9	348,0	327,9

a Dane rzeczywiste.

Źródło: Prognoza demograficzna na lata 2003-2030, GUS, Warszawa 2004.

a Real data.

Source: Demographic projection of Poland 2003-2030, Central Statistical Office, Warsaw 2004.

**DZIAŁ V RYNEK PRACY**  
**CHAPTER V LABOUR MARKET**

**TABL. 1 (19). PRACUJĄCY<sup>a</sup> W 2003 R.**  
Stan w dniu 31 XII  
**EMPLOYED PERSONS<sup>a</sup> IN 2003**  
As of 31 XII

WYSZCZEGÓLNIENIE SPECIFICATION	Ogółem Grand total		Sektor Sector		Rolnictwo, łowiectwo; rybołówstwo i rybactwo Agriculture, hunting and forestry; fishing	Przemysł i budownictwo Industry and construction	Usługi Services	
	ogółem total	w tym kobiety of which women	publiczny public	prywatny private			rynkowe market	nierynkowe non-market
<b>WOJEWÓDZTWO .....</b> <b>VOIVODSHIP</b>	<b>496237</b>	<b>251534</b>	<b>227609</b>	<b>268628</b>	<b>4571</b>	<b>197389</b>	<b>152477</b>	<b>141793</b>
miasta..... urban areas	408638	214480	182596	226042	1321	148724	138636	119953
wieś..... rural areas	87599	37054	45013	42586	3250	48665	13841	21840
<b>PODREGION ŁÓDZKI .....</b> <b>SUBREGION</b>	<b>149699</b>	<b>77557</b>	<b>63617</b>	<b>86082</b>	<b>1768</b>	<b>67736</b>	<b>36979</b>	<b>43213</b>
POWIAT BRZEZIŃSKI .....	3586	2111	1965	1621	47	1121	747	1671
Gminy miejskie: Urban gminas:								
Brzeziny .....	2336	1497	1430	906	1	619	540	1176
Gminy wiejskie: Rural gminas:								
Brzeziny .....	339	138	68	271	14	203	58	64
Dmosin .....	224	137	115	109	19	64	36	105
Jeżów .....	309	168	165	144	9	91	61	148
Rogów .....	378	171	187	191	4	144	52	178
POWIAT KUTNOWSKI .....	18865	9218	8726	10139	363	7950	5339	5213
Gminy miejskie: Urban gminas:								
Kutno .....	13551	6612	6083	7468	25	5486	4550	3490
Gminy miejsko-wiejskie: Urban-rural gminas:								
Krośniewice .....	946	471	363	583	49	423	238	236
w tym miasto .....	660	281	291	369	16	253	194	197
of which city								
Żychlin .....	1839	758	743	1096	10	1200	246	383
w tym miasto .....	1472	655	514	958	4	872	229	367
of which city								
Gminy wiejskie: Rural gminas:								
Bedlno .....	479	286	288	191	30	88	96	265
Dąbrowice .....	128	77	80	48	5	28	19	76
Krzyżanów .....	466	289	192	274	58	225	47	136
Kutno .....	486	228	251	235	124	193	42	127
Łanięta .....	223	162	197	26	18	19	12	174
Nowe Ostrowy .....	322	110	292	30	7	168	27	120
Oporów .....	153	83	110	43	13	25	25	90
Strzelce .....	272	142	127	145	24	95	37	116
POWIAT ŁASKI .....	7598	4542	3207	4391	51	3535	1481	2531
Gminy miejsko-wiejskie: Urban-rural gminas:								
Łask .....	5625	3467	2465	3160	23	2493	1207	1902
w tym miasto .....	5080	3179	2298	2782	20	2228	1062	1770
of which city								

a Według faktycznego miejsca pracy; bez podmiotów gospodarczych o liczbie pracujących do 9 osób.

a By actual workplace; excluding economic entities employing up to 9 persons.

TABL. 1 (19). PRACUJĄCY<sup>a</sup> W 2003 R. (cd.)  
Stan w dniu 31 XII  
EMPLOYED PERSONS<sup>a</sup> IN 2003 (cont.)  
As of 31 XII

WYSZCZEGÓLNIENIE SPECIFICATION	Ogółem Grand total		Sektor Sector		Rolnictwo, łowiectwo i leśnictwo; rybołówstwo i rybactwo Agriculture, hunting and forestry; fishing	Przemysł i budownictwo Industry and construction	Usługi Services	
	ogółem total	w tym kobiety of which women	publiczny public	prywatny private			rynkowe market	nierynkowe non-market
<b>PODREGION ŁÓDZKI (cd.) SUBREGION (cont.)</b>								
POWIAT ŁASKI (dok.) (cont.)								
Gminy wiejskie: Rural gminas:								
Buczek .....	233	136	121	112	4	53	67	109
Sędziejowice .....	697	369	261	436	13	373	120	191
Widawa .....	768	402	271	497	6	463	54	245
Wodzierady .....	275	168	89	186	5	153	33	84
POWIAT ŁĘCZYCKI .....	6064	3313	3344	2720	160	1777	1599	2528
Gminy miejskie: Urban gminas:								
Łęczycza .....	3640	2112	2066	1574	4	984	1150	1502
Gminy wiejskie: Rural gminas:								
Daszyna .....	177	92	87	90	23	40	33	81
Góra Świętej Małgorzaty.....	216	141	135	81	18	52	21	125
Grabów .....	310	202	192	118	23	13	123	151
Łęczycza .....	695	252	341	354	19	362	62	252
Piątek .....	550	247	246	304	25	267	89	169
Świnice Warckie .....	273	152	177	96	13	57	49	154
Witonia .....	203	115	100	103	35	2	72	94
POWIAT ŁÓDZKI WSCHODNI .....	8998	4514	3582	5416	156	3842	2705	2295
Gminy miejsko-wiejskie: Urban-rural gminas:								
Koluszki .....	3526	1583	1644	1882	59	1752	975	740
w tym miasto .....	2638	1131	1330	1308	14	1180	855	589
of which city								
Tuszyn .....	2072	1303	916	1156	30	745	483	814
w tym miasto .....	1632	1069	829	803	1	598	267	766
of which city								
Gminy wiejskie: Rural gminas:								
Andrespol .....	931	552	469	462	40	283	264	344
Brójce .....	583	241	192	391	1	142	283	157
Nowosolna .....	381	172	73	308	5	240	67	69
Rzgów .....	1505	663	288	1217	21	680	633	171
POWIAT PABIANICKI .....	23164	12015	8157	15007	111	13061	4745	5246
Gminy miejskie: Urban gminas:								
Konstantynów Łódzki .....	2985	1579	844	2141	32	1973	396	584
Pabianice .....	16453	8617	6391	10062	16	8648	3950	3839

a Według faktycznego miejsca pracy; bez podmiotów gospodarczych o liczbie pracujących do 9 osób.

a By actual workplace; excluding economic entities employing up to 9 persons.

TABL. 1 (19). PRACUJĄCY<sup>a</sup> W 2003 R. (cd.)  
Stan w dniu 31 XII  
EMPLOYED PERSONS<sup>a</sup> IN 2003 (cont.)  
As of 31 XII

WYSZCZEGÓLNIENIE SPECIFICATION	Ogółem Grand total		Sektor Sector		Rolnictwo, łowiectwo i leśnictwo; rybołówstwo i rybactwo Agriculture, hunting and forestry; fishing	Przemysł i budownictwo Industry and construction	Usługi Services	
	ogółem total	w tym kobiety of which women	publiczny public	prywatny private			rynkowe market	nierynkowe non-market
<b>PODREGION ŁÓDZKI (cd.) SUBREGION (cont.)</b>								
<b>POWIAT PABIANICKI (dok.) (cont.)</b>								
Gminy wiejskie: Rural gminas:								
Dłutów .....	199	125	117	82	11	65	33	90
Dobroń .....	572	293	181	391	10	318	90	153
Ksawerów .....	1861	803	263	1598	3	1447	147	264
Lutomiersk .....	793	425	192	601	21	517	98	157
Pabianice .....	301	173	169	132	18	93	31	159
<b>POWIAT PODDĘBICKI .....</b>	<b>5123</b>	<b>2875</b>	<b>2513</b>	<b>2610</b>	<b>207</b>	<b>2124</b>	<b>1120</b>	<b>1672</b>
Gminy miejsko-wiejskie: Urban-rural gminas:								
Poddębice .....	2820	1771	1201	1619	158	1266	398	998
w tym miasto of which city	2420	1581	1131	1289	21	1115	334	950
Uniejów .....	493	285	293	200	2	174	141	176
w tym miasto of which city	381	246	188	193	-	111	135	135
Gminy wiejskie: Rural gminas:								
Dalików .....	538	135	484	54	2	42	383	111
Pęczniew .....	266	187	131	135	5	116	51	94
Wartkowice .....	754	331	244	510	37	460	93	164
Zadzim .....	252	166	160	92	3	66	54	129
<b>POWIAT SIERADZKI .....</b>	<b>18972</b>	<b>9971</b>	<b>9428</b>	<b>9544</b>	<b>209</b>	<b>7068</b>	<b>4641</b>	<b>7054</b>
Gminy miejskie: Urban gminas:								
Sieradz .....	12587	6570	6471	6116	5	4219	3685	4678
Gminy miejsko-wiejskie: Urban-rural gminas:								
Błaszki .....	954	500	519	435	34	349	189	382
w tym miasto of which city	476	278	267	209	7	135	124	210
Warta .....	1303	889	922	381	20	275	169	839
w tym miasto of which city	895	599	650	245	6	185	133	571
Złoczew .....	1076	535	268	808	37	709	150	180
w tym miasto of which city	888	455	231	657	24	569	149	146
Gminy wiejskie: Rural gminas:								
Brąszewice .....	297	132	128	169	7	156	21	113

a Według faktycznego miejsca pracy; bez podmiotów gospodarczych o liczbie pracujących do 9 osób.

a By actual workplace; excluding economic entities employing up to 9 persons.

TABL. 1 (19). PRACUJĄCY<sup>a</sup> W 2003 R. (cd.)  
Stan w dniu 31 XII  
EMPLOYED PERSONS<sup>a</sup> IN 2003 (cont.)  
As of 31 XII

WYSZCZEGÓLNIENIE SPECIFICATION	Ogółem Grand total		Sektor Sector		Rolnictwo, łowiectwo i leśnictwo; rybołówstwo i rybactwo Agriculture, hunting and forestry; fishing	Przemysł i budownictwo Industry and construction	Usługi Services	
	ogółem total	w tym kobiety of which women	publiczny public	prywatny private			rynkowe market	nierynkowe non-market
<b>PODREGION ŁÓDZKI (cd.) SUBREGION (cont.)</b>								
POWIAT SIERADZKI (dok.) (cont.)								
Gminy wiejskie (dok.): Rural gmina (cont.):								
Brzeźno .....	633	233	203	430	28	389	98	118
Burzenin .....	332	208	181	151	-	120	47	165
Goszczanów .....	211	136	132	79	6	23	66	116
Klonowa .....	150	90	98	52	6	27	41	76
Sieradz .....	813	387	332	481	50	397	132	234
Wróblew .....	616	291	174	442	16	404	43	153
POWIAT WIELUŃSKI .....	11859	5845	4796	7063	138	5159	3124	3438
Gminy miejsko-wiejskie: Urban-rural gminas:								
Wieluń .....	9190	4440	3417	5773	47	4258	2687	2198
w tym miasto .....	8772	4277	3302	5470	47	4067	2545	2113
of which city								
Gminy wiejskie: Rural gminas:								
Biała .....	186	119	133	53	1	30	35	120
Czarnożyły .....	456	181	147	309	10	293	21	132
Konopnica .....	280	145	140	140	29	64	70	117
Mokrsko .....	450	203	177	273	12	208	67	163
Osjaków .....	387	193	135	252	5	115	144	123
Ostrówek .....	247	179	204	43	2	24	33	188
Pątnów .....	278	159	174	104	12	84	33	149
Skomlin .....	147	83	109	38	13	19	15	100
Wierzchlas .....	238	143	160	78	7	64	19	148
POWIAT WIERUSZOWSKI	7290	3571	2227	5063	75	4433	1117	1665
Gminy miejsko-wiejskie: Urban-rural gminas:								
Wieruszów .....	4376	2134	1096	3280	8	2857	686	825
w tym miasto .....	3642	1893	1034	2608	1	2278	593	770
of which city								
Gminy wiejskie: Rural gminas:								
Bolesławiec .....	277	186	216	61	8	29	40	200
Czastary .....	578	263	113	465	18	445	20	95
Galewice .....	625	182	181	444	23	371	65	166
Lututów .....	464	285	245	219	4	140	127	193
Łubnice .....	394	269	105	289	3	245	68	78
Sokolniki .....	576	252	271	305	11	346	111	108

a Według faktycznego miejsca pracy; bez podmiotów gospodarczych o liczbie pracujących do 9 osób.

a By actual workplace; excluding economic entities employing up to 9 persons.

TABL. 1 (19). PRACUJĄCY<sup>a</sup> W 2003 R. (cd.)  
Stan w dniu 31 XII  
EMPLOYED PERSONS<sup>a</sup> IN 2003 (cont.)  
As of 31 XII

WYSZCZEGÓLNIENIE SPECIFICATION	Ogółem Grand total		Sektor Sector		Rolnictwo, łowiectwo i leśnictwo; rybołówstwo i rybactwo Agriculture, hunting and forestry; fishing	Przemysł i budownictwo Industry and construction	Usługi Services	
	ogółem total	w tym kobiety of which women	publiczny public	prywatny private			rynkowe market	nierynkowe non-market
<b>PODREGION ŁÓDZKI (dok.) SUBREGION (cont.)</b>								
POWIAT ZDUŃSKOWOLSKI ...	14662	7348	6148	8514	76	7575	3896	3113
Gminy miejskie: Urban gminas:								
Zduńska Wola .....	12027	6122	5487	6540	8	5841	3583	2593
Gminy miejsko-wiejskie: Urban-rural gminas:								
Szadek .....	828	485	275	553	38	440	145	205
w tym miasto .....	626	386	159	467	12	412	97	105
of which city								
Gminy wiejskie: Rural gminas:								
Zapolice .....	296	144	121	175	1	159	30	106
Zduńska Wola .....	1511	597	265	1246	29	1135	138	209
POWIAT ZGIERSKI .....	23518	12234	9524	13994	175	10091	6465	6787
Gminy miejskie: Urban gminas:								
Główno .....	2326	1415	1061	1265	12	1164	390	760
Ozorków .....	3007	1519	990	2017	-	1739	607	661
Zgierz.....	10948	5940	4848	6100	29	4077	3116	3726
Gminy miejsko-wiejskie: Urban-rural gminas:								
Aleksandrów Łódzki .....	3187	1602	1080	2107	12	1301	1184	690
w tym miasto .....	2270	1226	929	1341	8	670	1045	547
of which city								
Stryków .....	1948	718	524	1424	25	744	838	341
w tym miasto .....	1290	474	332	958	2	436	639	213
of which city								
Gminy wiejskie: Rural gminas:								
Główno .....	102	55	49	53	34	12	13	43
Ozorków .....	673	318	428	245	9	267	204	193
Parzęczew .....	250	126	146	104	10	95	32	113
Zgierz .....	1077	541	398	679	44	692	81	260

a Według faktycznego miejsca pracy; bez podmiotów gospodarczych o liczbie pracujących do 9 osób.

a By actual workplace; excluding economic entities employing up to 9 persons.



TABL. 1 (19). PRACUJĄCY<sup>a</sup> W 2003 R. (cd.)  
Stan w dniu 31 XII  
EMPLOYED PERSONS<sup>a</sup> IN 2003 (cont.)  
As of 31 XII

WYSZCZEGÓLNIENIE SPECIFICATION	Ogółem Grand total		Sektor Sector		Rolnictwo, łowiectwo i leśnictwo; rybołówstwo i rybactwo Agriculture, hunting and forestry; fishing	Przemysł i budownictwo Industry and construction	Usługi Services	
	ogółem total	w tym kobiety of which women	publiczny public	prywatny private			rynkowe market	nierynkowe non-market
<b>PODREGION PIOTRKOWSKO – – SKIERNIEWICKI .....</b>	<b>149401</b>	<b>70806</b>	<b>75118</b>	<b>74283</b>	<b>2206</b>	<b>69634</b>	<b>36985</b>	<b>40572</b>
<b>SUBREGION</b>								
POWIAT BEŁCHATOWSKI	32731	11557	23575	9156	148	21717	5194	5670
Gminy miejskie: Urban gminas:								
Bełchatów .....	10227	6382	6056	4171	65	2436	3455	4270
Gminy miejsko-wiejskie: Urban-rural gminas:								
Zelów .....	1805	1141	547	1258	22	1091	245	447
w tym miasto .....	1479	903	413	1066	9	910	239	321
of which city								
Gminy wiejskie: Rural gminas:								
Bełchatów .....	844	327	444	400	16	329	310	189
Drużbice .....	358	164	148	210	10	147	66	135
Kleszczów .....	17491	2707	15261	2230	16	16399	886	190
Kluki .....	364	201	105	259	6	206	63	89
Rusiec .....	577	327	181	396	5	345	98	128
Szczerców .....	1065	308	833	232	8	764	71	222
POWIAT ŁOWICKI .....	11327	6158	4999	6328	504	4461	2735	3627
Gminy miejskie: Urban gminas:								
Łowicz .....	7618	4031	3414	4204	72	3117	2069	2360
Gminy wiejskie: Rural gminas:								
Bielawy .....	481	276	327	154	118	43	69	251
Chaśno .....	163	96	66	97	61	16	30	56
Domaniewice .....	223	137	124	99	26	34	48	115
Kiernozia .....	176	136	119	57	15	23	28	110
Kocierzew Południowy .....	424	302	109	315	58	213	71	82
Łowicz .....	615	354	135	480	38	406	46	125
Łyszkowice .....	563	310	159	404	36	317	62	148
Nieborów .....	728	318	323	405	33	271	212	212
Zduny .....	336	198	223	113	47	21	100	168
POWIAT OPCZYŃSKI .....	10988	5264	5465	5523	128	5050	2522	3288
Gminy miejsko-wiejskie: Urban-rural gminas:								
Drzewica .....	1065	561	461	604	12	565	150	338
w tym miasto .....	830	458	308	522	2	460	113	255
of which city								
Opoczno .....	7462	3503	3924	3538	46	3314	2155	1947
w tym miasto .....	6388	3078	3338	3050	8	2780	1867	1733
of which city								

a Według faktycznego miejsca pracy; bez podmiotów gospodarczych o liczbie pracujących do 9 osób.

a By actual workplace; excluding economic entities employing up to 9 persons.

TABL. 1 (19). PRACUJĄCY<sup>a</sup> W 2003 R. (cd.)  
Stan w dniu 31 XII  
EMPLOYED PERSONS<sup>a</sup> IN 2003 (cont.)  
As of 31 XII

WYSZCZEGÓLNIENIE SPECIFICATION	Ogółem Grand total		Sektor Sector		Rolnictwo, łowiectwo i leśnictwo; rybołówstwo i rybactwo Agriculture, hunting and forestry; fishing	Przemysł i budownictwo Industry and construction	Usługi Services	
	ogółem total	w tym kobiety of which women	publiczny public	prywatny private			rynkowe market	nierynkowe non-market
<b>PODREGION PIOTRKOWSKO – – SKIERNIEWICKI (cd.) SUBREGION (cont.)</b>								
POWIAT OPCZYŃSKI (dok.) (cont.)								
Gminy wiejskie: Rural gminas:								
Białaczów .....	600	300	227	373	7	349	28	216
Mniszków .....	350	183	135	215	2	180	40	128
Paradyż .....	436	188	164	272	13	212	55	156
Poświętne .....	147	93	113	34	14	27	21	85
Sławno .....	516	262	249	267	27	216	50	223
Zarnów .....	412	174	192	220	7	187	23	195
POWIAT PAJĘCZAŃSKI .....	5810	2838	2543	3267	263	2611	999	1935
Gminy miejsko-wiejskie: Urban-rural gminas:								
Działoszyń .....	2323	883	567	1756	4	1622	272	425
w tym miasto .....	1899	686	410	1489	-	1367	256	276
of which city								
Pajęczno .....	1734	905	972	762	32	546	461	694
w tym miasto .....	1448	787	899	549	19	329	451	648
of which city								
Gminy wiejskie: Rural gminas:								
Kielczygłów .....	293	141	134	159	6	123	55	109
Nowa Brzeźnica .....	239	157	163	76	4	51	33	151
Rząśnia .....	249	181	177	72	7	62	16	164
Siemkowice .....	238	165	145	93	6	78	25	129
Strzelce Wielkie .....	381	221	259	122	120	36	80	145
Sulmierzyce .....	353	185	126	227	84	93	57	118
POWIAT PIOTRKOWSKI .....	8694	4365	3206	5488	239	4037	1926	2492
Gminy miejsko-wiejskie: Urban-rural gminas:								
Sulejów .....	1484	899	621	863	40	819	186	439
w tym miasto .....	1199	715	454	745	-	780	135	284
of which city								
Gminy wiejskie: Rural gminas:								
Aleksandrów .....	253	113	142	111	18	94	23	118
Czarnocin .....	268	178	171	97	4	52	73	139
Gorzkowice .....	934	389	266	668	3	642	64	225
Grabica .....	260	155	174	86	5	38	73	144
Łęki Szlacheckie .....	198	124	122	76	6	58	22	112
Moszczenica .....	1484	630	341	1143	9	738	439	298
Ręczno .....	132	89	109	23	14	6	19	93
Rozprza .....	1026	583	464	562	43	406	209	368
Wola Krzysztoporska .....	900	469	414	486	10	363	229	298
Wolbórz .....	1755	736	382	1373	87	821	589	258

a Według faktycznego miejsca pracy; bez podmiotów gospodarczych o liczbie pracujących do 9 osób.

a By actual workplace; excluding economic entities employing up to 9 persons.

TABL. 1 (19). PRACUJĄCY<sup>a</sup> W 2003 R. (cd.)  
Stan w dniu 31 XII  
EMPLOYED PERSONS<sup>a</sup> IN 2003 (cont.)  
As of 31 XII

WYSZCZEGÓLNIENIE SPECIFICATION	Ogółem Grand total		Sektor Sector		Rolnictwo, łowiectwo i leśnictwo; rybołówstwo i rybactwo Agriculture, hunting and forestry; fishing	Przemysł i budownictwo Industry and construction	Usługi Services	
	ogółem total	w tym kobiety of which women	publiczny public	prywatny private			rynkowe market	nierynkowe non-market
<b>PODREGION PIOTRKOWSKO – – SKIERNIEWICKI (cd.) SUBREGION (cont.)</b>								
<b>POWIAT RADOMSZCZAŃSKI .....</b>	17761	9029	7423	10338	270	7484	4732	5275
Gminy miejskie: Urban gminas:								
Radomsko .....	12369	6319	4756	7613	35	5669	3547	3118
Gminy miejsko-wiejskie: Urban-rural gminas:								
Kamieńsk .....	660	311	302	358	8	241	189	222
w tym miasto .....	452	255	284	168	3	131	112	206
of which city								
Przedbórz .....	733	364	482	251	60	167	163	343
w tym miasto .....	611	323	449	162	54	92	145	320
of which city								
Gminy wiejskie: Rural gminas:								
Dobryczyce .....	470	205	181	289	12	115	197	146
Gidle .....	354	212	219	135	32	65	79	178
Gomunice .....	482	272	203	279	23	218	93	148
Kobiele Wielkie .....	183	122	130	53	16	41	12	114
Kodrąb .....	221	138	163	58	13	24	56	128
Lgota Wielka .....	239	115	133	106	8	92	12	127
Ładzice .....	683	282	221	462	4	300	165	214
Masłowice .....	178	115	145	33	7	-	35	136
Radomsko .....	394	138	114	280	11	196	86	101
Wielgomłynny .....	507	264	143	364	7	310	73	117
Żytno .....	288	172	231	57	34	46	25	183
<b>POWIAT RAWSKI .....</b>	6866	3776	2946	3920	132	2643	1826	2265
Gminy miejskie: Urban gminas:								
Rawa Mazowiecka .....	5169	2904	2052	3117	18	2153	1456	1542
Gminy miejsko-wiejskie: Urban-rural gminas:								
Biała Rawska .....	754	443	404	350	14	127	288	325
w tym miasto .....	574	341	286	288	12	67	257	238
of which city								
Gminy wiejskie: Rural gminas:								
Cielądz .....	128	93	105	23	13	11	11	93
Rawa Mazowiecka .....	584	170	176	408	80	347	42	115
Regnów .....	49	37	49	-	-	1	4	44
Sadkowice .....	182	129	160	22	7	4	25	146

a Według faktycznego miejsca pracy; bez podmiotów gospodarczych o liczbie pracujących do 9 osób.

a By actual workplace; excluding economic entities employing up to 9 persons.

TABL. 1 (19). PRACUJĄCY<sup>a</sup> W 2003 R. (dok.)  
Stan w dniu 31 XII  
EMPLOYED PERSONS<sup>a</sup> IN 2003 (cont.)  
As of 31 XII

WYSZCZEGÓLNIENIE SPECIFICATION	Ogółem Grand total		Sektor Sector		Rolnictwo, łowiectwo i leśnictwo; rybołówstwo i rybactwo Agriculture, hunting and forestry; fishing	Przemysł i budownictwo Industry and construction	Usługi Services	
	ogółem total	w tym kobiety of which women	publiczny public	prywatny private			rynkowe market	nierynkowe non-market
<b>PODREGION PIOTRKOWSKO – – SKIERNIEWICKI (dok.) SUBREGION (cont.)</b>								
POWIAT SKIERNIEWICKI ....	2284	1241	1241	1043	242	696	469	877
Gminy wiejskie: Rural gminas:								
Bolimów .....	299	144	129	170	31	134	29	105
Gluchów .....	439	254	202	237	30	150	89	170
Godzianów .....	117	85	81	36	3	9	42	63
Kowiesy .....	123	81	80	43	6	23	26	68
Lipce Reymontowskie .....	199	135	101	98	6	88	27	78
Maków .....	271	167	175	96	79	42	15	135
Nowy Kawęczyn .....	184	105	128	56	64	15	39	66
Skiernewice .....	545	203	277	268	20	214	180	131
Ślupia .....	107	67	68	39	3	21	22	61
POWIAT TOMASZOWSKI .....	18912	9535	8132	10780	186	8299	5072	5355
Gminy miejskie: Urban gminas:								
Tomaszów Mazowiecki .....	14208	7371	5859	8349	18	5919	4143	4128
Gminy wiejskie: Rural gminas:								
Będków .....	188	101	134	54	1	45	19	123
Budziszewice .....	92	68	68	24	-	14	21	57
Czerniewice .....	314	127	133	181	5	146	54	109
Inowódz .....	609	301	317	292	33	198	257	121
Lubochnia .....	488	220	225	263	17	221	91	159
Rokiciny .....	637	349	206	431	16	433	52	136
Rzeczyca .....	243	138	144	99	28	68	38	109
Tomaszów Mazowiecki .....	728	326	248	480	53	347	159	169
Ujazd .....	1160	430	715	445	3	783	190	184
Żelechlinek .....	245	104	83	162	12	125	48	60
MIASTA NA PRAWACH POWIATU: CITIES WITH POWIAT STATUS:								
Piotrków Trybunalski .....	21798	10531	9865	11933	43	8276	7001	6478
Skiernewice .....	12230	6512	5723	6507	51	4360	4509	3310
<b>PODREGION M. ŁÓDŹ .....</b>	<b>197137</b>	<b>103171</b>	<b>88874</b>	<b>108263</b>	<b>597</b>	<b>60019</b>	<b>78513</b>	<b>58008</b>
<b>SUBREGION</b>								
MIASTO NA PRAWACH POWIATU: CITY WITH POWIAT STATUS:								
Łódź .....	197137	103171	88874	108263	597	60019	78513	58008

a Według faktycznego miejsca pracy; bez podmiotów gospodarczych o liczbie pracujących do 9 osób.

a By actual workplace; excluding economic entities employing up to 9 persons.

TABL. 2 (20). PRACUJĄCY<sup>a</sup> WEDŁUG RODZAJÓW DZIAŁALNOŚCI W 2003 R.  
Stan w dniu 31 XII  
EMPLOYED PERSONS<sup>a</sup> BY KIND OF ACTIVITIES IN 2003  
As of 31 XII

WYSZCZEGÓLNIENIE SPECIFICATION	Ogółem Total	Rolnictwo, łowiectwo i leśnictwo; rybołówstwo i rybactwo Agriculture, hunting and forestry and fishing	Przemysł i budownictwo Industry and construction	Usługi Services	
				rynkowe market	nierynkowe non-market
<b>WOJEWÓDZTWO</b> .....	<b>496237</b>	<b>4571</b>	<b>197389</b>	<b>152477</b>	<b>141793</b>
<b>VOIVODSHIP</b>					
miasta.....	408638	1321	148724	138636	119953
<i>urban areas</i>					
wieś .....	87599	3250	48665	13841	21840
<i>rural areas</i>					
<b>Podregion łódzki</b> .....	<b>149699</b>	<b>1768</b>	<b>67736</b>	<b>36979</b>	<b>43213</b>
<b>Subregion</b>					
Powiaty:					
<i>Powiats:</i>					
brzeziński .....	3586	47	1121	747	1671
kutnowski .....	18865	363	7950	5339	5213
łaski .....	7598	51	3535	1481	2531
łęczycki .....	6064	160	1777	1599	2528
łódzki wschodni .....	8998	156	3842	2705	2295
pabianicki .....	23164	111	13061	4745	5246
poddębicki .....	5123	207	2124	1120	1672
sieradzki .....	18972	209	7068	4641	7054
wieluński.....	11859	138	5159	3124	3438
wieruszowski.....	7290	75	4433	1117	1665
zduńskowolski.....	14662	76	7575	3896	3113
zgierski .....	23518	175	10091	6465	6787
<b>Podregion piotrkowsko- -skierniewicki</b> .....	<b>149401</b>	<b>2206</b>	<b>69634</b>	<b>36985</b>	<b>40572</b>
<b>Subregion</b>					
Powiaty:					
<i>Powiats:</i>					
bełchatowski .....	32731	148	21717	5194	5670
łowicki .....	11327	504	4461	2735	3627
opoczyński .....	10988	128	5050	2522	3288
pajęczański .....	5810	263	2611	999	1935
piotrkowski .....	8694	239	4037	1926	2492
radomszczański .....	17761	270	7484	4732	5275
rawski .....	6866	132	2643	1826	2265
skierniewicki .....	2284	242	696	469	877
tomaszowski .....	18912	186	8299	5072	5355
Miasta na prawach powiatu:					
<i>Cities with powiat status:</i>					
Piotrków Trybunalski.....	21798	43	8276	7001	6478
Skierniewice.....	12230	51	4360	4509	3310
<b>Podregion m. Łódź</b> .....	<b>197137</b>	<b>597</b>	<b>60019</b>	<b>78513</b>	<b>58008</b>
<b>Subregion</b>					
Miasto na prawach powiatu:					
<i>City with powiat status:</i>					
Łódź .....	197137	597	60019	78513	58008

a Według faktycznego miejsca pracy; bez podmiotów gospodarczych o liczbie pracujących do 9 osób.

a By actual workplace; excluding economic entities employing up to 9 persons.

TABL. 3 (21). ZATRUDNIENIE I WYNAGRODZENIA<sup>a</sup> W 2003 R.  
 PAID EMPLOYMENT AND WAGES AND SALARIES<sup>a</sup> IN 2003

WYSZCZEGÓLNIENIE SPECIFICATION	Ogółem Total	Sektor Sector		Rolnictwo, łowiectwo i leśnictwo; rybołówstwo i rybactwo Agriculture, hunting and forestry; fishing	Przemysł i budownictwo Industry and construction	Usługi Services	
		publiczny public	prywatny private			rynkowe market	nierynkowe non-market
PRZECIĘTNE ZATRUDNIENIE W OSOBACH AVERAGE PAID EMPLOYMENT IN PERSONS							
<b>WOJEWÓDZTWO ..... VOIVODSHIP</b>	<b>454547</b>	<b>217856</b>	<b>236691</b>	<b>3753</b>	<b>187329</b>	<b>121695</b>	<b>141770</b>
<b>Podregion łódzki ..... Subregion</b>	<b>131109</b>	<b>56290</b>	<b>74819</b>	<b>1572</b>	<b>62210</b>	<b>25395</b>	<b>41932</b>
Powiaty: Powiats:							
brzeziński .....	2929	1703	1226	24	922	439	1544
kutnowski .....	15832	6962	8870	667	7151	2976	5038
łaski .....	6309	2919	3390	83	2802	986	2438
łęczycki .....	5527	3095	2432	73	1785	1179	2490
łódzki wschodni .....	6841	2547	4294	109	3012	1496	2224
pabianicki .....	21815	7547	14268	48	12697	4067	5003
poddębicki .....	3978	1874	2104	88	1699	539	1652
sieradzki .....	17148	9013	8135	211	6622	3753	6562
wieluński .....	11361	4673	6688	137	5135	2708	3381
wieruszowski .....	6171	1886	4285	12	3824	712	1623
zduńskowolski .....	12481	4951	7530	24	7307	1830	3320
zgierski .....	20717	9120	11597	96	9254	4710	6657
<b>Podregion piotrkowsko- -skierniewicki ..... Subregion</b>	<b>136514</b>	<b>69446</b>	<b>67068</b>	<b>1698</b>	<b>63062</b>	<b>33347</b>	<b>38407</b>
Powiaty: Powiats:							
bełchatowski .....	30465	23371	7094	66	21080	3863	5456
łowicki .....	8705	4254	4451	589	3054	1623	3439
opoczyński .....	9864	4617	5247	44	5240	1431	3149
pajęczański .....	4907	2103	2804	44	2332	670	1861
piotrkowski .....	6604	2754	3850	164	3140	1035	2265
radomszczański .....	15433	6545	8888	178	6990	3215	5050
rawski .....	5626	2590	3036	115	2423	940	2148
skierniewicki .....	2071	1164	907	251	646	331	843
tomaszowski .....	15427	8009	7418	142	6179	3335	5771
Miasta na prawach powiatu: Cities with powiat status:							
Piotrków Trybunalski .....	26865	8736	18129	69	8134	13124	5538
Skierniewice .....	10547	5303	5244	36	3844	3780	2887
<b>Podregion m. Łódź..... Subregion</b>	<b>186924</b>	<b>92120</b>	<b>94804</b>	<b>483</b>	<b>62057</b>	<b>62953</b>	<b>61431</b>
Miasto na prawach powiatu: City with powiat status:							
Łódź .....	186924	92120	94804	483	62057	62953	61431

<sup>a</sup> Bez podmiotów gospodarczych o liczbie pracujących do 9 osób oraz zatrudnionych za granicą, fundacji, stowarzyszeń i innych organizacji.

<sup>a</sup> Excluding economic entities employing up to 9 persons as well as persons employed abroad, foundations, associations and other organizations.

TABL. 3 (21). ZATRUDNIENIE I WYNAGRODZENIA <sup>a</sup> W 2003 R. (dok.)  
 WORKING PERSONS AND WAGES AND SALARIES <sup>a</sup> IN 2003 (cont.)

WYSZCZEGÓLNIENIE SPECIFICATION	Ogółem Total	Sektor Sector		Rolnictwo, łowiectwo i leśnictwo; rybołówstwo i rybactwo Agriculture, hunting and forestry; fishing	Przemysł i budownictwo Industry and construction	Usługi Services	
		publiczny public	prywatny private			rynkowe market	nierynkowe non-market
<b>WOJEWÓDZTWO ..... VOIVODSHIP</b>	<b>2019,20</b>	<b>2336,78</b>	<b>1726,88</b>	<b>2015,17</b>	<b>1938,69</b>	<b>1965,35</b>	<b>2171,90</b>
<b>Podregion łódzki ..... Subregion</b>	<b>1798,99</b>	<b>2060,41</b>	<b>1602,31</b>	<b>2019,43</b>	<b>1638,42</b>	<b>1776,50</b>	<b>2042,57</b>
Powiaty: Powiats:							
brzeziński .....	1594,07	1968,28	1074,27	1377,43	1035,44	1503,25	1956,85
kutnowski .....	1919,43	1942,17	1901,59	1858,52	1864,41	2031,82	1939,21
łaski .....	1698,65	2016,05	1425,35	2584,34	1429,38	1684,23	1983,81
łęczycki .....	1918,17	1993,95	1821,72	1373,74	1912,50	1607,98	2085,06
łódzki wschodni .....	1747,02	2086,75	1545,51	2694,72	1442,38	1833,86	2054,73
pabianicki .....	1850,94	2311,05	1607,57	1554,51	1737,60	1872,35	2124,02
podębski .....	1730,03	1951,62	1532,67	2254,17	1515,46	1668,80	1942,78
sieradzki .....	1836,24	2081,19	1564,86	2299,09	1563,86	1853,86	2086,16
wieluński .....	1642,72	2017,19	1381,07	1964,05	1417,25	1597,84	2008,07
wieruszowski .....	1697,19	1977,39	1573,86	1175,69	1586,56	1610,83	1999,58
zduńskowolski .....	1756,27	2008,32	1590,54	1060,07	1641,57	1672,25	2060,06
zgierski .....	1821,31	2059,29	1634,16	2360,76	1679,63	1720,08	2082,12
<b>Podregion piotrkowsko- -skierniewicki ..... Subregion</b>	<b>2040,60</b>	<b>2497,84</b>	<b>1567,15</b>	<b>2155,41</b>	<b>2238,61</b>	<b>1619,57</b>	<b>2075,98</b>
Powiaty: Powiats:							
bełchatowski .....	3017,65	3398,54	1762,81	2745,33	3435,47	1977,69	2142,96
łowicki .....	1847,38	2081,19	1623,91	1998,73	1620,74	1651,68	2115,07
opoczyński .....	1931,75	1932,64	1930,96	3400,00	2037,35	1554,27	1907,04
pajęczański .....	1871,80	1966,87	1800,50	1313,83	1872,32	1597,69	1983,03
piotrkowski .....	1626,00	1994,50	1362,40	1664,02	1321,06	1627,16	2045,47
radomszczański .....	1644,21	1988,24	1390,87	3023,46	1430,21	1479,73	1996,52
rawski .....	1703,51	2015,42	1437,42	1394,06	1418,41	1588,14	2092,17
skierniewicki .....	1939,69	2187,77	1621,32	2076,79	1710,66	1869,11	2102,10
tomaszowski .....	1762,08	2000,95	1504,17	2618,54	1540,31	1668,59	2032,47
Miasta na prawach powiatu: Cities with powiat status:							
Piotrków Trybunalski .....	1656,08	2108,18	1438,23	2485,39	1689,85	1412,84	2172,58
Skierniewice .....	1984,30	2151,62	1815,09	1612,50	1771,46	2045,74	2191,87
<b>Podregion m. Łódź..... Subregion</b>	<b>2158,02</b>	<b>2384,24</b>	<b>1938,19</b>	<b>1508,23</b>	<b>1934,93</b>	<b>2224,69</b>	<b>2320,16</b>
Miasto na prawach powiatu: City with powiat status:							
Łódź .....	2158,02	2384,24	1938,19	1508,23	1934,93	2224,69	2320,16

a Bez podmiotów gospodarczych o liczbie pracujących do 9 osób oraz zatrudnionych za granicą, fundacji, stowarzyszeń i innych organizacji.

a Excluding economic entities employing up to 9 persons as well as persons employed abroad, foundations, associations and other organizations.

TABL. 4 (22). PODSTAWOWE DANE O BEZROBOTNYCH ZAREJESTROWANYCH W 2003 R.

Stan w dniu 31 XII

BASIC DATA ON REGISTERED UNEMPLOYED PERSONS IN 2003

As of 31 XII

WYSZCZEGÓLNIENIE SPECIFICATION	Bezrobotni zarejestrowani Registered unemployed persons						Stopa bezrobocia zarejestrowanego <sup>a</sup> w % Registered unem- ployment rate <sup>a</sup> in %		Bezro- botni nowozare- jestrowa- ni <sup>b</sup> Newly registe- red un- employed persons <sup>b</sup>	Bezro- botni wyreje- strowa- ni <sup>b</sup> Persons removed from unem- ployment rolls <sup>b</sup>	Oferty pracy Job offers
	ogółem total	z ogółem of total					A	B			
		kobiety women	dotych- czas niepra- cujący previously not employed	absol- wenci <sup>c</sup> school- -livers <sup>c</sup>	zwolnieni z przyczyn dotyczy- cych zakładu pracy terminated for compa- ny reasons	posiada- jący prawo do zasłuku posses- sing benefit rights					
<b>WOJEWÓDZTWO VOIVODSHIP</b>	<b>233064</b>	<b>115063</b>	<b>47975</b>	<b>11212</b>	<b>19656</b>	<b>39045</b>	<b>18,4</b>	<b>20,7</b>	<b>181563</b>	<b>183387</b>	<b>949</b>
<b>Podregion łódzki .. Subregion</b>	<b>88253</b>	<b>42489</b>	<b>20719</b>	<b>4583</b>	<b>4663</b>	<b>13148</b>	<b>18,9</b>	<b>21,9</b>	<b>65479</b>	<b>64658</b>	<b>492</b>
Powiaty: Powiaty:											
brzeziński .....	2899	1284	674	136	91	406	19,1	22,8	1774	1815	1
kutnowski .....	13253	6782	3987	524	1127	2020	24,3	27,5	9191	9280	173
łaski .....	4431	2015	960	244	184	433	17,2	21,0	3454	3414	-
łęczycki .....	5548	2687	1766	371	181	672	17,8	21,7	3446	3336	-
łódzki wschodni .....	5746	2698	1577	257	198	1086	19,9	22,4	4086	3749	182
pabianicki .....	10991	5369	1777	496	904	2507	21,0	22,2	8986	9030	68
podębicki .....	3624	1461	908	229	134	287	14,0	18,0	2434	2458	5
sieradzki .....	10633	5010	2875	623	132	1088	15,8	19,1	7302	6839	8
wieluński .....	5556	2641	1262	374	88	583	12,6	16,0	4396	4569	38
wieruszowski .....	2995	1581	771	183	81	249	12,5	15,9	2733	3090	3
zduńskowolski .....	6195	2891	1178	418	306	671	19,2	21,1	5869	5427	4
zgierski .....	16382	8070	2984	728	1237	3146	24,9	26,8	11808	11651	10
<b>Podregion piotrkowsko- skierniewicki ..</b>	<b>79634</b>	<b>40123</b>	<b>18374</b>	<b>4527</b>	<b>3939</b>	<b>12902</b>	<b>17,4</b>	<b>20,7</b>	<b>60649</b>	<b>63334</b>	<b>96</b>
<b>Subregion</b>											
Powiaty: Powiaty:											
bełchatowski .....	11130	6336	3096	1064	273	1002	16,9	18,9	8768	8878	36
łowicki .....	5824	2682	1576	320	62	538	13,5	16,1	4728	5191	14
opoczyński .....	9202	4539	2553	623	606	1533	19,4	24,3	6594	6538	5
pajęczański .....	4753	2205	1069	222	9	606	15,6	21,8	3690	3885	-
piotrkowski .....	6791	3401	1363	311	482	1553	14,8	19,4	5285	5358	3
radomszczański .....	12988	6790	3232	572	283	2049	20,4	25,0	7635	8451	18
rawski .....	3508	1572	914	199	99	341	13,1	15,8	2978	3409	5
skierniewicki .....	1928	899	560	182	63	224	9,3	13,7	1804	1820	-
tomaszowski .....	13794	6470	2314	517	1486	2991	23,4	26,5	9575	10138	10
Miasta na prawach powiatu: Cities with powiat status:											
Piotrków Trybu- nalski .....	6802	3670	1085	285	471	1696	18,7	19,1	6237	6185	4
Skierniewice .....	2914	1559	612	232	105	369	14,9	15,1	3355	3481	1
<b>Podregion m. Łódź Subregion</b>	<b>65177</b>	<b>32451</b>	<b>8882</b>	<b>2102</b>	<b>11054</b>	<b>12995</b>	<b>19,0</b>	<b>19,1</b>	<b>55435</b>	<b>55395</b>	<b>361</b>
Miasto na prawach powiatu: City with powiat status:											
Łódź .....	65177	32451	8882	2102	11054	12995	19,0	19,1	55435	55395	361

a Patrz uwagi ogólne ust. 6 na str. 21. b W ciągu roku. c Patrz uwagi ogólne ust. 7 na str. 21.

a See general notes item 6 on page 21. b During the year. c See general notes item 7 on page 21.



TABL. 5 (23). **BEZROBOTNI ZAREJESTROWANI WEDŁUG WIEKU I POZIOMU WYKSZTAŁCENIA W 2003 R.**  
Stan w dniu 31 XII  
**REGISTERED UNEMPLOYED PERSONS BY AGE AND EDUCATIONAL LEVEL IN 2003**  
As of 31 XII

WYSZCZEGÓLNIENIE SPECIFICATION	Ogółem Total	W wieku By age					Z ogółem – z wykształceniem Of total – by educational level				
		24 lata i mniej 24 and less	25-34	35-44	45-54	55 lat i więcej 55 and more	wyższym tertiary	średnim secondary		zasadniczym (zawodowym) basic vocational	gimnazjalnym, podstawowym i niepełnym podstawowym lower secondary and incomplete primary
								zawodowym <sup>a</sup> vocal <sup>a</sup>	ogólnokształcącym general		
<b>WOJEWÓDZTWO ... VOIVODSHIP</b>	<b>233064</b>	<b>55212</b>	<b>63732</b>	<b>49238</b>	<b>55637</b>	<b>9245</b>	<b>10820</b>	<b>47863</b>	<b>17778</b>	<b>73463</b>	<b>83140</b>
<b>Podregion łódzki .... Subregion</b>	<b>88253</b>	<b>23811</b>	<b>24577</b>	<b>18374</b>	<b>18515</b>	<b>2976</b>	<b>3267</b>	<b>18280</b>	<b>6265</b>	<b>29151</b>	<b>31290</b>
Powiaty: Powiats:											
brzeziński .....	2899	790	808	594	611	96	114	529	177	1056	1023
kutnowski .....	13253	3097	3942	2908	2850	456	435	2902	840	4261	4815
łaski .....	4431	1307	1171	866	925	162	163	913	338	1601	1416
łęczycki .....	5548	1784	1557	1117	907	183	174	1296	330	1752	1996
łódzki wschodni ...	5746	1371	1495	1290	1360	230	209	1113	406	1880	2138
pabianicki .....	10991	2354	3036	2486	2684	431	556	2158	776	3350	4151
podębski .....	3624	1263	1082	624	545	110	104	645	228	1173	1474
sieradzki .....	10633	3520	3040	2043	1777	253	319	2145	984	3597	3588
wieluński .....	5556	1911	1530	1000	952	163	253	1250	392	2205	1456
wieruszowski .....	2995	990	769	539	597	100	105	748	193	1066	883
zdunskowski .....	6195	1929	1562	1236	1279	189	215	1248	573	1930	2229
zgierski .....	16382	3495	4585	3671	4028	603	620	3333	1028	5280	6121
<b>Podregion piotrkowsko- skiernewicki ....</b>	<b>79634</b>	<b>22000</b>	<b>22945</b>	<b>16407</b>	<b>15911</b>	<b>2371</b>	<b>3336</b>	<b>16428</b>	<b>5308</b>	<b>28272</b>	<b>26290</b>
<b>Subregion</b>											
Powiaty: Powiats:											
betchatowski .....	11130	3804	2912	2171	1975	268	583	2275	935	3825	3512
łowicki .....	5824	1677	1670	1108	1162	207	285	1400	292	2237	1610
opoczyński .....	9202	2663	2772	1991	1582	194	310	1848	709	3354	2981
pajęczański .....	4753	1362	1500	948	823	120	149	836	265	1675	1828
piotrkowski .....	6791	2082	2087	1314	1155	153	242	1242	327	2274	2706
radomszczański ..	12988	3177	3999	2696	2670	446	505	2796	791	4453	4443
rawski .....	3508	1039	827	737	785	120	90	630	162	1328	1298
skiernewicki .....	1928	778	487	324	293	46	90	405	108	778	547
tomaszowski .....	13794	3216	3944	3039	3128	467	388	2794	744	5655	4213
Miasta na prawach powiatu: Cities with powiat status:											
Piotrków Trybunalski .....	6802	1482	2010	1465	1609	236	427	1503	722	1854	2296
Skiernewice .....	2914	720	737	614	729	114	267	699	253	839	856
<b>Podregion m. Łódź Subregion</b>	<b>65177</b>	<b>9401</b>	<b>16210</b>	<b>14457</b>	<b>21211</b>	<b>3898</b>	<b>4217</b>	<b>13155</b>	<b>6205</b>	<b>16040</b>	<b>25560</b>
Miasto na prawach powiatu: City with powiat status:											
Łódź .....	65177	9401	16210	14457	21211	3898	4217	13155	6205	16040	25560

<sup>a</sup> Łącznie z policealnym.

<sup>a</sup> Including post-secondary education.

TABL. 6 (24). **BEZROBOTNI ZAREJESTROWANI WEDŁUG CZASU POZOSTAWANIA BEZ PRACY<sup>a</sup> W 2003 R.**  
Stan w dniu 31 XII  
**REGISTERED UNEMPLOYED PERSONS BY DURATION OF UNEMPLOYMENT<sup>a</sup> IN 2003**  
As of 31 XII

WYSZCZEGÓLNIENIE SPECIFICATION	Ogółem Total	Według czasu pozostawania bez pracy By duration of unemployment					
		1 miesiąc i mniej 1 month and less	1-3	3-6	6-12	12-24	powyżej 24 miesięcy more than 24 months
<b>WOJEWÓDZTWO .....</b> <b>VOIVODSHIP</b>	<b>233064</b>	<b>15232</b>	<b>26759</b>	<b>26469</b>	<b>36035</b>	<b>44190</b>	<b>84379</b>
<b>Podregion łódzki .....</b> <b>Subregion</b>	<b>88253</b>	<b>5776</b>	<b>10405</b>	<b>10228</b>	<b>13345</b>	<b>16531</b>	<b>31968</b>
Powiaty: Powiats:							
brzeziński .....	2899	185	312	228	411	593	1170
kutnowski .....	13253	1259	1369	1363	1740	2274	5248
łaski .....	4431	298	584	501	616	820	1612
łęczycki .....	5548	439	593	537	648	976	2355
łódzki wschodni .....	5746	441	753	579	821	1083	2069
pabianicki .....	10991	694	1230	1399	2061	2293	3314
poddębicki .....	3624	218	352	391	469	676	1518
sieradzki .....	10633	564	1266	1385	1455	2007	3956
wieluński .....	5556	324	769	704	742	924	2093
wieruszowski .....	2995	228	376	364	390	507	1130
zduńskowolski .....	6195	269	885	936	1168	1216	1721
zgierski .....	16382	857	1916	1841	2824	3162	5782
<b>Podregion piotrkowsko- -skierniewicki .....</b>	<b>79634</b>	<b>5932</b>	<b>9561</b>	<b>8804</b>	<b>11322</b>	<b>14080</b>	<b>29935</b>
<b>Subregion</b>							
Powiaty: Powiats:							
bełchatowski .....	11130	888	1484	1334	1460	2103	3861
łowicki .....	5824	383	711	572	656	1034	2468
opoczyński .....	9202	506	976	1043	1571	1665	3441
pajęczański .....	4753	310	798	619	568	925	1533
piotrkowski .....	6791	535	852	728	1132	1074	2470
radomszczański .....	12988	942	1198	1158	1599	2285	5806
rawski .....	3508	289	473	375	410	570	1391
skierniewicki .....	1928	187	232	227	317	361	604
tomaszowski .....	13794	938	1506	1555	1917	2598	5280
Miasta na prawach powiatu: Cities with powiat status:							
Piotrków Trybunalski .....	6802	611	922	830	1235	957	2247
Skierniewice .....	2914	343	409	363	457	508	834
<b>Podregion m. Łódź .....</b> <b>Subregion</b>	<b>65177</b>	<b>3524</b>	<b>6793</b>	<b>7437</b>	<b>11368</b>	<b>13579</b>	<b>22476</b>
Miasto na prawach powiatu: City with powiat status:							
Łódź .....	65177	3524	6793	7437	11368	13579	22476

a Od momentu rejestracji w urzędzie pracy; przedziały zostały domknięte prawostronnie; np. w przedziale 3-6 uwzględniono osoby, które pozostawały bez pracy 3 miesiące i 1 dzień do 6 miesięcy.

a From the date of registering in a labour office; intervals were shifted upward, e.g., in the interval 3-6 persons remaining unemployed from 3 months and 1 day to 6 months were included.

TABL. 7 (25). **BEZROBOTNI ZAREJESTROWANI WEDŁUG STAŻU PRACY W 2003 R.**  
Stan w dniu 31 XII

REGISTERED UNEMPLOYED PERSONS BY WORK SENIORITY IN 2003  
As of 31 XII

WYSZCZEGÓLNIENIE SPECIFICATION	Ogółem Total	Bez stażu pracy No work seniority	Ze stażem <sup>a</sup> With work seniority <sup>a</sup>					powyżej 30 lat more than 30 years
			1 rok i mniej 1 year and less	1-5	5-10	10-20	20-30	
<b>WOJEWÓDZTWO ..... VOIVODSHIP</b>	<b>233064</b>	<b>47975</b>	<b>37596</b>	<b>41424</b>	<b>33261</b>	<b>39492</b>	<b>30334</b>	<b>2982</b>
<b>Podregion łódzki ..... Subregion</b>	<b>88253</b>	<b>20719</b>	<b>13222</b>	<b>17377</b>	<b>11576</b>	<b>14417</b>	<b>9976</b>	<b>966</b>
Powiaty: Powiats:								
brzeziński .....	2899	674	359	538	436	548	316	28
kutnowski .....	13253	3987	1915	2448	1572	1841	1377	113
łaski .....	4431	960	774	1006	545	692	420	34
łęczycki .....	5548	1766	734	1166	686	754	396	46
łódzki wschodni .....	5746	1577	848	925	730	934	668	64
pabianicki .....	10991	1777	2416	1699	1388	1901	1602	208
poddębicki .....	3624	908	446	939	511	536	259	25
sieradzki .....	10633	2875	1628	2144	1384	1617	907	78
wieluński .....	5556	1262	683	1390	775	902	489	55
wieruszowski .....	2995	771	385	608	403	507	293	28
zduńskowolski .....	6195	1178	685	1419	824	1236	797	56
zgierski .....	16382	2984	2349	3095	2322	2949	2452	231
<b>Podregion piotrkowsko- -skierniewicki ..... Subregion</b>	<b>79634</b>	<b>18374</b>	<b>10672</b>	<b>17026</b>	<b>11611</b>	<b>13079</b>	<b>8142</b>	<b>730</b>
Powiaty: Powiats:								
bełchatowski .....	11130	3096	1638	2378	1502	1656	808	52
łowicki .....	5824	1576	693	1125	813	933	632	52
opoczyński .....	9202	2553	1605	1842	1371	1027	745	59
pajęczański .....	4753	1069	643	1247	734	660	371	29
piotrkowski .....	6791	1363	701	1746	1106	1205	619	51
radomszczański .....	12988	3232	1680	2824	1853	2090	1164	145
rawski .....	3508	914	570	647	380	553	414	30
skierniewicki .....	1928	560	263	354	229	317	176	29
tomaszowski .....	13794	2314	1865	2898	2082	2643	1863	129
Miasta na prawach powiatu: Cities with powiat status:								
Piotrków Trybunalski .....	6802	1085	677	1485	1164	1369	919	103
Skiernewice .....	2914	612	337	480	377	626	431	51
<b>Podregion m. Łódź ..... Subregion</b>	<b>65177</b>	<b>8882</b>	<b>13702</b>	<b>7021</b>	<b>10074</b>	<b>11996</b>	<b>12216</b>	<b>1286</b>
Miasto na prawach powiatu: City with powiat status:								
Łódź .....	65177	8882	13702	7021	10074	11996	12216	1286

a Przedziały zostały domknięte prawostronnie, np. w przedziale 1-5 uwzględniono osoby, które pracowały 1 rok i 1 dzień do 5 lat.

a Intervals were shifted upward, e.g., in the interval 1-5 persons who worked 1 year and 1 day to 5 years were included.

TABL. 8 (26). ZATRUDNIENI W WARUNKACH ZAGROŻENIA<sup>a</sup> W 2003 R.PERSONS WORKING IN HAZARDOUS CONDITION<sup>a</sup> IN 2003

WYSZCZEGÓLNIENIE SPECIFICATION	Ogółem Grand total		Zagrożenia związane Hazard connected with					
	razem total	w tym przez jedną grupę czynników of which one group of factors	ze środowiskiem pracy work environment		z uciążliwością pracy strenuous conditions		z maszynami szczególnie niebezpiecznymi particularly dangerous machinery	
			razem total	w tym przez jedną grupę czynników of which one group of factors	razem total	w tym przez jedną grupę czynników of which one group of factors	razem total	w tym przez jedną grupę czynników of which one group of factors
<b>WOJEWÓDZTWO .....</b> <b>VOIVODSHIP</b>	<b>26969</b>	<b>22337</b>	<b>18232</b>	<b>14429</b>	<b>6299</b>	<b>5900</b>	<b>2438</b>	<b>2008</b>
<b>Podregion łódzki .....</b> <b>Subregion</b>	<b>7533</b>	<b>5303</b>	<b>5650</b>	<b>3972</b>	<b>1034</b>	<b>877</b>	<b>849</b>	<b>454</b>
Powiaty: Powiats:								
brzeziński .....	64	54	28	18	28	28	8	8
kutnowski .....	623	502	464	372	99	83	60	47
łaski .....	786	495	674	466	29	13	83	16
łęczycki .....	251	189	179	145	21	11	51	33
łódzki wschodni .....	575	513	510	471	47	42	18	-
pabianicki .....	1112	985	615	519	350	330	147	136
poddębicki .....	233	188	182	165	20	20	31	3
sieradzki .....	1000	537	618	351	162	119	220	67
wieluński .....	296	222	172	117	94	81	30	24
wieruszowski .....	388	135	269	49	35	35	84	51
zduńskowski .....	1212	934	1132	863	32	32	48	39
zgierski .....	993	549	807	436	117	83	69	30
<b>Podregion piotrkowsko- skierniewicki .....</b>	<b>8873</b>	<b>7877</b>	<b>6480</b>	<b>5499</b>	<b>1377</b>	<b>1367</b>	<b>1016</b>	<b>1011</b>
<b>Subregion</b>								
Powiaty: Powiats:								
bełchatowski .....	2464	2299	1911	1748	468	468	85	83
łowicki .....	662	649	625	612	27	27	10	10
opoczyński .....	749	737	387	375	264	264	98	98
pajęczański .....	54	52	33	33	10	8	11	11
piotrkowski .....	335	254	241	160	17	17	77	77
radomszczański .....	1505	1452	1013	960	176	176	316	316
rawski .....	100	97	34	32	55	55	11	10
skierniewicki .....	83	79	72	72	4	-	7	7
tomaszowski .....	835	775	568	510	79	77	188	188
Miasta na prawach powiatu: Cities with powiat status:								
Piotrków								
Trybunalski .....	1526	1018	1197	691	218	218	111	109
Skierniewice .....	560	465	399	306	59	57	102	102
<b>Podregion m. Łódź .....</b> <b>Subregion</b>	<b>10563</b>	<b>9157</b>	<b>6102</b>	<b>4958</b>	<b>3888</b>	<b>3656</b>	<b>573</b>	<b>543</b>
Miasto na prawach powiatu: City with powiat status:								
Łódź .....	10563	9157	6102	4958	3888	3656	573	543

a Liczeni tylko jeden raz w grupie czynnika przeważającego, tzn. mającego największe szkodliwe znaczenie na danym stanowisku pracy; dane dotyczą podmiotów, w których liczbą pracujących przekracza 9 osób.

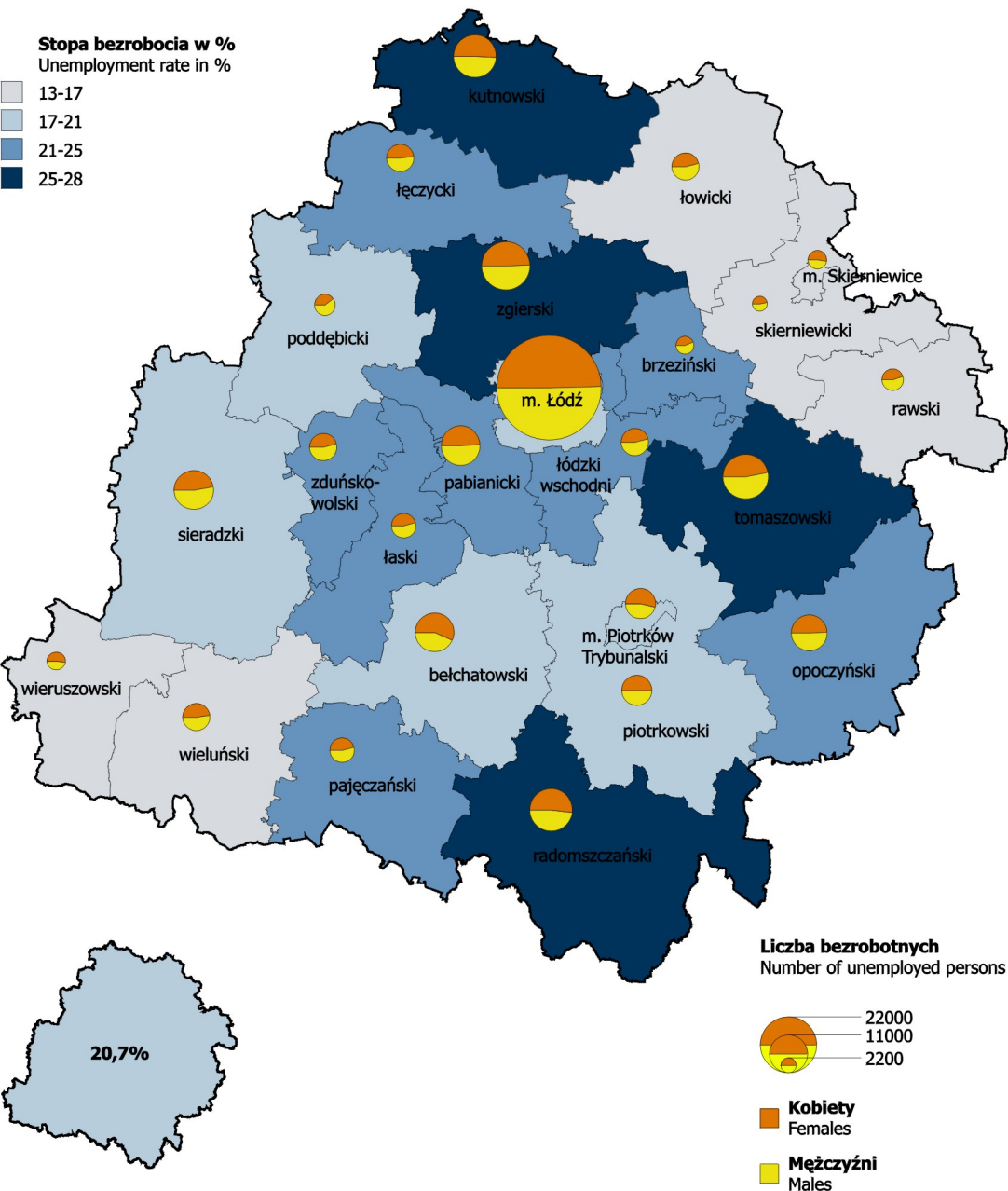
a Listed only once by predominant factor, i.e., the factor having the most hazardous effect at a given work post; data concern entities employing more than 9 persons.

# BEZROBOTNI ZAREJESTROWANI WEDŁUG POWIATÓW

## REGISTERED UNEMPLOYED PERSONS BY POWIAT

Stan w dniu 31 XII 2003 r.

As of 31 XII 2003



# ZASOBY MIESZKANIOWE ZAMIESZKANE WEDŁUG POWIATÓW

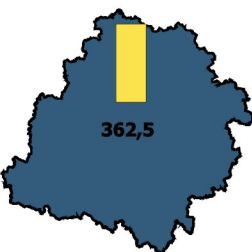
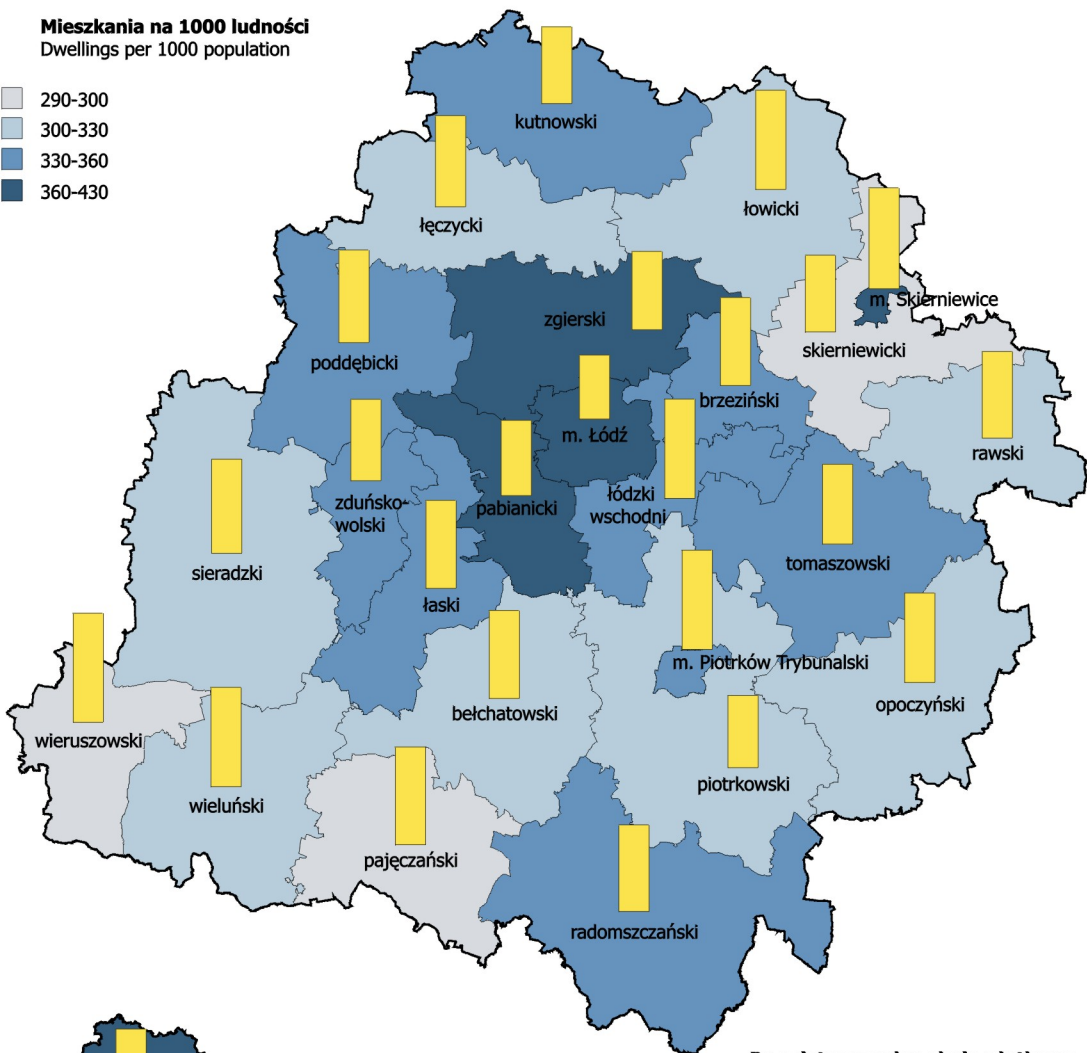
## INHABITED DWELLING STOCKS BY POWIAT

Stan w dniu 31 XII 2003 r.

As of 31 XII 2003

Mieszkania na 1000 ludności  
Dwellings per 1000 population

- 290-300
- 300-330
- 330-360
- 360-430



Przeciętna powierzchnia użytkowa  
1 mieszkania w m<sup>2</sup>  
Average usable floor space  
per dwelling in m<sup>2</sup>

100



**DZIAŁ VI INFRASTRUKTURA KOMUNALNA. MIESZKANIA**  
**CHAPTER VI MUNICIPAL INFRASTRUCTURE. DWELLINGS**

TABL. 1 (27). **WODOCIĄGI I KANALIZACJA W 2003 R.**  
**WATER-LINE AND SEWERAGE SYSTEMS IN 2003**

WYSZCZEGÓLNIENIE SPECIFICATION	Sieć w km Network in km		Połączenia prowadzące do budynków mieszkalnych Connections leading to residential buildings		Zużycie wody z wodociągów w gospodarstwach domowych Consumption of water from water – line systems in households		Ścieki odprowadzone <sup>b</sup> w dam <sup>3</sup> Waste water discharged in dam <sup>3</sup>
	wodociągowa rozdzielcza water – line distribution	kanalizacyjna <sup>a</sup> sewerage <sup>a</sup>	wodociągowe water – line system	kanalizacyjne sewerage system	w dam <sup>3</sup> in dam <sup>3</sup>	na 1 mieszk. kańca w m <sup>3</sup> percapita in m <sup>3</sup>	
	stan w dniu 31 XII		as of 31 XII				
<b>WOJEWÓDZTWO..... VOIVODSHIP</b>	<b>19727,7</b>	<b>3315,1</b>	<b>330060</b>	<b>73313</b>	<b>97458,1</b>	<b>37,5</b>	<b>106234,8</b>
miasta..... urban areas	3527,5	2470,3	108518	56172	71051,4	42,1	103057,6
wieś..... rural areas	16200,2	844,8	221542	17141	26406,7	28,9	3177,2
<b>PODREGION ŁÓDZKI..... SUBREGION</b>	<b>9887,5</b>	<b>1235,1</b>	<b>162738</b>	<b>29421</b>	<b>30254,8</b>	<b>32,2</b>	<b>21481,6</b>
POWIAT BRZEZIŃSKI.....	407,0	16,2	5983	445	1068,7	34,8	425,9
Gminy miejskie: Urban gminas:							
Brzeziny.....	48,5	14,9	828	430	470,0	37,7	416,0
Gminy wiejskie: Rural gminas:							
Brzeziny.....	108,8	-	1642	-	213,3	41,2	-
Dmosin.....	119,3	-	1332	-	149,6	31,6	-
Jeżów.....	55,5	-	941	-	92,5	25,2	-
Rogów.....	74,9	1,3	1240	15	143,3	30,5	9,9
POWIAT KUTNOWSKI.....	1213,2	130,6	13819	3088	3348,6	31,4	3130,7
Gminy miejskie: Urban gminas:							
Kutno.....	114,8	91,8	3627	2258	1683,0	34,6	2428,4
Gminy miejsko-wiejskie: Urban-rural gminas:							
Krośniewice.....	140,9	15,8	1437	303	272,8	29,4	209,0
w tym miasto..... of which city	15,2	15,8	557	303	186,6	38,7	209,0
Żychlin.....	94,3	11,9	1447	395	420,4	31,6	438,0
w tym miasto..... of which city	75,1	11,9	699	395	349,8	38,5	438,0
Gminy wiejskie: Rural gminas:							
Bedlno.....	152,6	0,5	1332	5	192,0	30,2	2,0
Dąbrowice.....	49,5	-	512	-	68,5	31,8	-
Krzyżanów.....	119,0	0,8	785	18	134,5	28,7	4,5
Kutno.....	190,0	0,5	1762	6	259,5	30,8	23,2
Łanięta.....	65,4	2,9	461	54	48,1	17,8	4,1
Nowe Ostrowy.....	76,7	3,2	801	26	87,9	21,7	18,8
Oporów.....	88,5	-	623	-	80,3	27,3	-
Strzelce.....	121,5	3,2	1032	23	101,6	23,7	2,7
POWIAT ŁASKI.....	604,3	73,4	9936	1957	1258,0	24,6	891,3
Gminy miejsko-wiejskie: Urban-rural gminas:							
Łask.....	190,5	45,4	4800	1253	805,2	28,3	801,9
w tym miasto..... of which city	56,0	41,2	2655	1171	584,6	30,6	786,9

a Sieć rozdzielcza i kolektory. b Do kanalizacji miejskiej.  
a Distribution network and collectors. b To urban sewerage.

TABL. 1 (27). WODOCIĄGI I KANALIZACJA W 2003 R. (cd.)

WATER-LINE AND SEWERAGE SYSTEMS IN 2003 (cont.)

WYSZCZEGÓLNIENIE SPECIFICATION	Sieć w km Network in km		Połączenia prowadzące do budynków mieszkalnych Connections leading to residential buildings		Zużycie wody z wodociągów w gospodarstwach domowych Consumption of water from water – line systems in households		Ścieki odprowa- dzone w dam <sup>3, b</sup> Waste water discharged in dam <sup>3, b</sup>
	wodociągowa rozdzielcza water – line distribution	kanalizacyjna <sup>a</sup> sewerage <sup>a</sup>	wodociągowe water – line system	kanalizacyjne sewerage system	w dam <sup>3</sup> in dam <sup>3</sup>	na 1 miesz- kańca w m <sup>3</sup> per capita in m <sup>3</sup>	
	stan w dniu 31 XII as of 31 XII						
<b>PODREGION ŁÓDZKI (cd.) SUBREGION (cont.)</b>							
<b>POWIAT ŁASKI (dok.) (cont.)</b>							
Gminy wiejskie: Rural gminas:							
Buczek .....	69,7	6,9	751	195	77,1	16,0	22,0
Sędziejowice .....	139,2	10,3	1763	215	131,3	20,0	26,0
Widawa .....	130,7	10,8	1821	294	166,1	20,3	41,4
Wodzierady .....	74,2	-	801	-	78,3	25,0	-
<b>POWIAT ŁĘCZYCKI .....</b>	<b>966,2</b>	<b>92,4</b>	<b>8050</b>	<b>1189</b>	<b>1680,8</b>	<b>30,8</b>	<b>812,7</b>
Gminy miejskie: Urban gminas:							
Łęczycza .....	36,7	27,5	595	549	645,9	41,2	678,3
Gminy wiejskie: Rural gminas:							
Daszyna .....	111,5	2,5	754	15	104,3	24,6	19,0
Góra Świętej Małgorzaty ..	99,4	-	864	-	83,1	17,6	-
Grabów .....	206,0	31,8	1409	225	170,6	25,5	22,0
Łęczycza .....	177,2	-	1608	-	235,4	27,1	-
Piątek .....	119,7	22,0	1040	198	210,4	31,6	60,0
Świnice Warckie .....	116,2	8,2	962	198	117,1	27,4	31,6
Witonia .....	99,5	0,4	818	4	114,0	31,2	1,8
<b>POWIAT ŁÓDZKI WSCHODNI.....</b>	<b>689,9</b>	<b>71,7</b>	<b>18487</b>	<b>1613</b>	<b>2287,4</b>	<b>36,3</b>	<b>486,7</b>
Gminy miejsko-wiejskie: Urban-rural gminas:							
Koluszki .....	182,1	28,5	5657	525	757,9	33,1	267,4
w tym miasto .....	48,5	28,5	2592	525	468,3	35,0	267,4
of which city							
Tuszyn .....	163,5	15,1	3321	325	338,1	29,2	77,8
w tym miasto .....	42,7	12,7	1666	318	194,3	26,9	70,4
of which city							
Gminy wiejskie: Rural gminas:							
Andrespol .....	108,0	6,4	3447	62	322,8	28,8	23,5
Brójce .....	76,1	-	1630	-	221,1	42,3	-
Nowosolna .....	78,5	-	1706	-	280,5	83,5	-
Rzgów .....	81,7	21,7	2726	701	367,0	42,0	118,0
<b>POWIAT PABIANICKI .....</b>	<b>632,2</b>	<b>176,9</b>	<b>16863</b>	<b>4131</b>	<b>4882,5</b>	<b>72,4</b>	<b>4820,2</b>
Gminy miejskie: Urban gminas:							
Konstantynów Łódzki .....	29,3	17,2	2966	606	660,8	37,8	475,1
Pabianice .....	123,9	119,2	5208	2518	3150,7	43,7	4154

a Sieć rozdzielcza i kolektory. b Do kanalizacji miejskiej.

a Distribution network and collectors. b To urban sewerage.



TABL. 1 (27). WODOCIĄGI I KANALIZACJA W 2003 R. (cd.)  
 WATER-LINE AND SEWERAGE SYSTEMS IN 2003 (cont.)

WYSZCZEGÓLNIENIE SPECIFICATION	Sieć w km Network in km		Połączenia prowadzące do budynków mieszkalnych Connections leading to residential buildings		Zużycie wody z wodociągów w gospodarstwach domowych Consumption of water from water – line systems in households		Ścieki odprowa- dzone w dam <sup>3, b</sup> Waste water discharged in dam <sup>3, b</sup>
	wodociągowa rozdzielcza water – line distribution	kanalizacyjna <sup>a</sup> sewerage <sup>a</sup>	wodociągowe water – line system	kanalizacyjne sewerage system	w dam <sup>3</sup> in dam <sup>3</sup>	na 1 miesz- kańca w m <sup>3</sup> per capita in m <sup>3</sup>	
	stan w dniu 31 XII as of 31 XII						
<b>PODREGION ŁÓDZKI (cd.) SUBREGION (cont.)</b>							
POWIAT PABIANICKI (dok.) (cont.)							
Gminy wiejskie: Rural gminas:							
Dłutów .....	86,3	11,6	1202	297	113,7	27,9	41,4
Dobroń .....	87,3	11,1	1877	280	219,5	32,9	41,7
Ksawerów .....	23,7	17,8	895	430	160,7	22,8	108,0
Lutomiersk .....	185,8	-	2941	-	337,5	48,9	-
Pabianice .....	95,9	-	1774	-	239,6	41,1	-
POWIAT PODDĘBICKI .....	866,9	61,6	8843	1744	1266,3	29,5	449,6
Gminy miejsko-wiejskie: Urban-rural gminas:							
Poddębice .....	230,3	28,4	2698	907	558,0	34,9	316,6
w tym miasto .....	27,3	25,7	964	831	351,0	44,9	309,4
of which city							
Uniejów .....	125,4	23,4	1720	609	189,3	25,5	89,1
w tym miasto .....	16,0	19,1	596	511	93,8	31,5	84,6
of which city							
Gminy wiejskie: Rural gminas:							
Dalików .....	82,3	0,8	704	9	81,7	21,5	2,5
Pęczniew .....	88,6	0,8	1038	9	115,8	30,7	7,0
Wartkowice .....	181,1	3,6	1183	107	196,0	30,3	17,0
Zadzim .....	159,2	4,6	1500	103	125,5	22,6	17,4
POWIAT SIERADZKI .....	1435,7	107,1	19129	2768	3387,2	27,7	2298,1
Gminy miejskie: Urban gminas:							
Sieradz .....	76,0	53,2	3358	1465	1428,5	32,0	1979,0
Gminy miejsko-wiejskie: Urban-rural gminas:							
Błaszki .....	310,0	17,4	2899	352	360,2	22,0	77,4
w tym miasto .....	6,8	9,8	303	268	71,7	31,5	65,0
of which city							
Warta .....	188,1	13,4	2589	355	244,2	18,4	131,1
w tym miasto .....	18,4	9,9	627	335	64,9	19,0	129,0
of which city							
Złoczew .....	117,5	13,0	1469	307	224,8	29,9	66,4
w tym miasto .....	29,2	13,0	606	307	114,9	33,3	66,4
of which city							

a Sieć rozdzielcza i kolektory. b Do kanalizacji miejskiej.  
 a Distribution network and collectors. b To urban sewerage.

TABL. 1 (27). WODOCIĄGI I KANALIZACJA W 2003 R. (cd.)

WATER-LINE AND SEWERAGE SYSTEMS IN 2003 (cont.)

WYSZCZEGÓLNIENIE SPECIFICATION	Sieć w km Network in km		Połączenia prowadzące do budynków mieszkalnych Connections leading to residential buildings		Zużycie wody z wodociągów w gospodarstwach domowych Consumption of water from water – line systems in households		Ścieki odprowa- dzone <sup>a, b</sup> w dam <sup>3</sup> Waste water discharged <sup>a, b</sup> in dam <sup>3</sup>
	wodociągowa rozdzielcza water – line distribution	kanalizacyjna <sup>a</sup> sewerage <sup>a</sup>	wodociągowe water – line system	kanalizacyjne sewerage system	w dam <sup>3</sup> in dam <sup>3</sup>	na 1 miesz- kańca w m <sup>3</sup> per capita in m <sup>3</sup>	
	stan w dniu 31 XII		as of 31 XII				
<b>PODREGION</b>							
<b>ŁÓDZKI (cd.)</b>							
<b>SUBREGION (cont.)</b>							
POWIAT SIERADZKI (dok.) (cont.)							
Gminy wiejskie: Rural gminas:							
Braszewice .....	84,5	-	910	-	94,0	20,8	-
Brzeźnio .....	109,0	3,0	1540	65	192,9	30,3	5,2
Burzenin .....	97,3	5,0	1175	175	142,9	24,6	33,0
Goszczanów .....	171,5	-	1169	-	191,2	32,3	-
Klonowa .....	68,1	-	587	-	82,6	26,8	-
Sieradz .....	111,8	1,5	2188	45	221,3	22,9	3,0
Wróblew .....	101,9	0,6	1245	4	204,6	32,5	3,0
POWIAT WIELUŃSKI .....	918,5	95,8	14921	2459	1953,8	24,8	1031,4
Gminy miejsko-wiejskie: Urban-rural gminas:							
Wieluń .....	173,8	59,9	3865	1582	829,8	25,1	931,7
w tym miasto .....	77,7	43,6	1839	1226	598,9	24,4	889,4
of which city							
Gminy wiejskie: Rural gminas:							
Biała .....	80,4	-	1148	-	119,3	21,6	-
Czarnożyły .....	68,3	9,5	1107	190	126,0	27,4	13,2
Konopnica .....	79,6	4,4	1029	115	125,0	31,1	12,0
Mokrsko .....	79,1	4,2	1274	61	126,0	23,0	21,4
Osjaków .....	98,4	10,7	1188	349	110,6	23,4	25,6
Ostrówek .....	103,4	5,0	1063	86	137,1	29,5	19,9
Pątnów .....	95,9	-	1438	-	95,6	14,6	-
Skomlin .....	42,5	2,1	916	76	87,9	25,2	7,6
Wierzchlas .....	97,1	-	1893	-	196,5	29,5	-
POWIAT WIERUSZOWSKI	486,3	67,6	8749	1511	1263,3	29,7	403,8
Gminy miejsko-wiejskie: Urban-rural gminas:							
Wieruszów .....	93,6	17,4	2198	455	447,8	31,6	314,5
w tym miasto .....	30,2	17,4	1144	455	319,8	36,1	314,5
of which city							
Gminy wiejskie: Rural gminas:							
Bolesławiec .....	56,4	7,4	1044	250	106,0	25,3	13,4
Czastary .....	42,9	-	852	-	71,0	17,4	-

a Sieć rozdzielcza i kolektory. b Do kanalizacji miejskiej.

a Distribution network and collectors. b To urban sewerage.

TABL. 1 (27). WODOCIĄGI I KANALIZACJA W 2003 R. (cd.)

WATER-LINE AND SEWERAGE SYSTEMS IN 2003 (cont.)

WYSZCZEGÓLNIENIE SPECIFICATION	Sieć w km Network in km		Połączenia prowadzące do budynków mieszkalnych Connections leading to residential buildings		Zużycie wody z wodociągów w gospodarstwach domowych Consumption of water from water – line systems in households		Ścieki odprowa- dzone w dam <sup>3, b</sup> Waste water discharged in dam <sup>3, b</sup>
	wodociągowa rozdzielcza water – line distribution	kanalizacyjna <sup>a</sup> sewerage <sup>a</sup>	wodociągowe water – line system	kanalizacyjne sewerage system	w dam <sup>3</sup> in dam <sup>3</sup>	na 1 miesz- kańca w m <sup>3</sup> per capita in m <sup>3</sup>	
	stan w dniu 31 XII		as of 31 XII				
<b>PODREGION ŁÓDZKI (dok.) SUBREGION (cont.)</b>							
<b>POWIAT WIERU- SZOWSKI (dok.) (cont.)</b>							
Gminy wiejskie (dok.): Rural gminas (cont.):							
Galewice .....	101,0	-	1527	-	259,3	42,0	-
Lututów .....	74,7	5,1	1095	176	136,7	28,1	17,5
Łubnice .....	40,8	31,8	904	507	132,8	31,6	50,4
Sokolniki .....	76,9	5,9	1129	123	109,7	22,5	8,0
<b>POWIAT ZDUŃSKOWOLSKI</b>	<b>435,5</b>	<b>143,8</b>	<b>9422</b>	<b>3116</b>	<b>1874,6</b>	<b>27,6</b>	<b>2348,1</b>
Gminy miejskie: Urban gminas:							
Zduńska Wola .....	102,7	93,7	4601	2218	1334,0	29,7	2093,8
Gminy miejsko-wiejskie: Urban-rural gminas:							
Szadek .....	152,3	6,0	1600	163	208,7	28,0	47,8
w tym miasto .....	13,3	3,0	361	100	57,9	27,3	33,9
of which city							
Gminy wiejskie: Rural gminas:							
Zapolice .....	59,0	8,2	862	114	68,1	14,5	26,5
Zduńska Wola .....	121,5	35,9	2359	621	263,8	24,2	180,0
<b>POWIAT ZGIERSKI .....</b>	<b>1231,8</b>	<b>198,0</b>	<b>28536</b>	<b>5400</b>	<b>5983,6</b>	<b>37,5</b>	<b>4383,1</b>
Gminy miejskie: Urban gminas:							
Głowno .....	51,0	30,1	1348	658	535,7	35,2	449,0
Ozorków .....	46,6	25,2	1901	541	681,4	32,6	724,7
Zgierz .....	143,3	77,4	5843	2484	2044,8	35,1	2169,7
Gminy miejsko-wiejskie: Urban-rural gminas:							
Aleksandrów Łódzki .....	176,9	32,0	4446	718	1104,2	43,3	649,4
w tym miasto .....	76,9	26,3	2915	671	833,0	41,0	634,0
of which city							
Stryków .....	168,6	22,0	3954	765	360,7	30,1	147,3
w tym miasto .....	24,3	11,5	1181	636	109,4	30,5	114,0
of which city							
Gminy wiejskie: Rural gminas:							
Głowno .....	102,1	-	1164	-	156,2	30,9	-
Ozorków .....	171,5	2,1	2993	63	411,7	63,6	139,7
Zgierz .....	135,3	9,2	1355	171	227,3	41,8	103,3
Zgierz .....	236,5	-	5532	-	461,6	42,3	-

a Sieć rozdzielcza i kolektory. b Do kanalizacji miejskiej.

a Distribution network and collectors. b To urban sewerage.

TABL. 1 (27). WODOCIĄGI I KANALIZACJA W 2003 R. (cd.)

WATER-LINE AND SEWERAGE SYSTEMS IN 2003 (cont.)

WYSZCZEGÓLNIENIE SPECIFICATION	Sieć w km Network in km		Połączenia prowadzące do budynków mieszkalnych Connections leading to residential buildings		Zużycie wody z wodociągów w gospodarstwach domowych Consumption of water from water – line systems in households		Ścieki odprowa- dzone <sup>a, b</sup> w dam <sup>3</sup> Waste water discharged <sup>a, b</sup> in dam <sup>3</sup>
	wodociągowa rozdzielcza water – line distribution	kanalizacyjna <sup>a</sup> sewerage <sup>a</sup>	wodociągowe water – line system	kanalizacyjne sewerage system	w dam <sup>3</sup> in dam <sup>3</sup>	na 1 miesz- kańca w m <sup>3</sup> per capita in m <sup>3</sup>	
	stan w dniu 31 XII as of 31 XII						
<b>PODREGION</b>							
<b>PIOTRKOWSKO – – SKIERNIEWICKI .....</b>	<b>8652,9</b>	<b>1223,5</b>	<b>143815</b>	<b>30149</b>	<b>27558,4</b>	<b>31,3</b>	<b>22345,2</b>
<b>SUBREGION</b>							
<b>POWIAT BEŁCHATOWSKI</b>	919,9	186,8	13522	4108	3646,1	32,5	2762,7
Gminy miejskie: Urban gminas:							
Bełchatów .....	97,7	86,8	3139	2007	2050,2	32,5	2391,7
Gminy miejsko-wiejskie: Urban-rural gminas:							
Zelów .....	113,4	21,0	1460	632	169,1	11,1	127,7
w tym miasto .....	14,5	15,5	642	586	104,8	12,8	122,0
of which city							
Gminy wiejskie: Rural gminas:							
Bełchatów .....	97,4	4,9	1465	95	183,6	21,3	12,4
Drużbice .....	129,9	2,0	1224	2	136,0	27,7	12,5
Kleszczów .....	104,0	44,3	1099	564	611,7	162,6	141,0
Kluki .....	121,7	-	1198	-	110,8	29,6	-
Rusiec .....	101,7	5,4	1438	198	140,0	26,0	15,0
Szczerców .....	154,1	22,4	2499	610	244,7	32,5	62,4
<b>POWIAT ŁOWICKI .....</b>	<b>1002,7</b>	<b>69,9</b>	<b>13850</b>	<b>1451</b>	<b>3476,8</b>	<b>41,7</b>	<b>3053,2</b>
Gminy miejskie: Urban gminas:							
Łowicz .....	82,9	59,4	1758	1271	1193,0	39,0	2962,2
Gminy wiejskie: Rural gminas:							
Bielawy .....	115,2	2,4	1194	24	193,1	31,0	13,0
Chąśno .....	74,7	-	747	-	224,3	69,2	-
Domaniewice .....	73,3	1,8	1063	30	241,1	51,4	12,6
Kiernoza .....	125,1	-	976	-	180,5	48,7	-
Kocierzew Południowy .....	112,2	0,3	979	2	182,0	38,4	2,2
Łowicz .....	87,0	-	1786	-	363,9	49,0	-
Łyszkowice .....	89,2	6,0	1418	124	308,9	43,8	63,2
Nieborów .....	120,8	-	2287	-	280,0	29,4	-
Zduny .....	122,3	-	1642	-	310,0	50,2	-
<b>POWIAT OPOCZYŃSKI .....</b>	<b>853,5</b>	<b>147,0</b>	<b>14390</b>	<b>3334</b>	<b>1761,4</b>	<b>20,2</b>	<b>2093,8</b>
Gminy miejsko-wiejskie: Urban-rural gminas:							
Drzewica .....	165,7	63,7	2277	1193	198,0	17,5	161,0
w tym miasto .....	21,3	17,6	623	528	78,2	19,2	123,0
of which city							

a Sieć rozdzielcza i kolektory. b Do kanalizacji miejskiej.

a Distribution network and collectors. b To urban sewerage.

TABL. 1 (27). WODOCIĄGI I KANALIZACJA W 2003 R. (cd.)  
 WATER-LINE AND SEWERAGE SYSTEMS IN 2003 (cont.)

WYSZCZEGÓLNIENIE SPECIFICATION	Sieć w km Network in km		Połączenia prowadzące do budynków mieszkalnych Connections leading to residential buildings		Zużycie wody z wodociągów w gospodarstwach domowych Consumption of water from water – line systems in households		Ścieki odprowa- dzone <sup>3, b</sup> w dam <sup>3</sup> Waste water discharged <sup>3, b</sup> in dam <sup>3</sup>
	wodociągowa rozdzielcza water – line distribution	kanalizacyjna <sup>a</sup> sewerage <sup>a</sup>	wodociągowe water – line system	kanalizacyjne sewerage system	w dam <sup>3</sup> in dam <sup>3</sup>	na 1 miesz- kańca w m <sup>3</sup> per capita in m <sup>3</sup>	
	stan w dniu 31 XII		as of 31 XII				
<b>PODREGION</b>							
<b>PIOTRKOWSKO – – SKIERNIEWICKI (cd.)</b>							
<b>SUBREGION (cont.)</b>							
<b>POWIAT</b>							
<b>OPOCZYŃSKI (dok.) (cont.)</b>							
Gminy miejsko-wiejskie (dok.):							
<i>Urban-rural gminas (cont.):</i>							
Opoczno .....	156,3	68,0	4421	1890	871,7	24,6	1914,8
w tym miasto .....	41,3	54,3	2143	1635	738,8	32,7	1894,2
<i>of which city</i>							
Gminy wiejskie:							
<i>Rural gminas:</i>							
Białaczów .....	80,0	5,5	1668	98	114,2	18,8	6,6
Mniszków .....	99,4	-	1275	-	104,0	21,5	-
Paradyż .....	82,3	0,4	994	4	80,1	17,8	3,2
Poświętne .....	77,4	6,2	1059	89	112,8	32,6	8,2
Sławno .....	114,8	-	1532	-	172,6	22,9	-
Żarnów .....	77,6	3,2	1164	60	108,0	16,9	-
<b>POWIAT PAJĘCZAŃSKI .....</b>	<b>730,4</b>	<b>66,1</b>	<b>13190</b>	<b>2601</b>	<b>1525,6</b>	<b>28,2</b>	<b>638,8</b>
Gminy miejsko-wiejskie:							
<i>Urban-rural gminas:</i>							
Działoszyn .....	83,7	34,6	3088	1614	460,5	35,3	414,0
w tym miasto .....	23,4	21,4	1338	1167	281,4	43,9	378,0
<i>of which city</i>							
Pajęczno .....	105,6	25,0	2400	700	307,0	26,1	208,8
w tym miasto .....	23,5	22,8	1145	658	197,7	29,2	208,0
<i>of which city</i>							
Gminy wiejskie:							
<i>Rural gminas:</i>							
Kielczygłów .....	60,3	-	1188	-	123,4	28,3	-
Nowa Brzeźnica .....	65,0	-	1120	-	88,1	17,1	-
Rzaśnia .....	135,1	-	1738	-	155,5	31,8	-
Siemkowice .....	71,0	-	924	-	69,2	13,4	-
Strzelce Wielkie .....	108,2	-	1312	-	136,9	27,5	-
Sulmierzyce .....	101,5	6,5	1420	287	185,0	38,2	16,0
<b>POWIAT</b>							
<b>PIOTRKOWSKI .....</b>	<b>1492,8</b>	<b>119,7</b>	<b>23765</b>	<b>3022</b>	<b>2738,4</b>	<b>30,4</b>	<b>515,2</b>
Gminy miejsko-wiejskie:							
<i>Urban-rural gminas:</i>							
Sulejów .....	165,9	22,2	4233	765	388,6	25,6	119,3
w tym miasto .....	45,0	22,2	1849	765	169,7	26,9	119,3
<i>of which city</i>							

a Sieć rozdzielcza i kolektory. b Do kanalizacji miejskiej.

a Distribution network and collectors. b To urban sewerage.

TABL. 1 (27). WODOCIĄGI I KANALIZACJA W 2003 R. (cd.)

WATER-LINE AND SEWERAGE SYSTEMS IN 2003 (cont.)

WYSZCZEGÓLNIENIE SPECIFICATION	Sieć w km Network in km		Połączenia prowadzące do budynków mieszkalnych Connections leading to residential buildings		Zużycie wody z wodociągów w gospodarstwach domowych Consumption of water from water – line systems in households		Ścieki odprowa- dzone <sup>a, b</sup> w dam <sup>3</sup> Waste water discharged <sup>a, b</sup> in dam <sup>3</sup>
	wodociągowa rozdzielcza water – line distribution	kanalizacyjna <sup>a</sup> sewerage <sup>a</sup>	wodociągowe water – line system	kanalizacyjne sewerage system	w dam <sup>3</sup> in dam <sup>3</sup>	na 1 miesz- kańca w m <sup>3</sup> per capita in m <sup>3</sup>	
	stan w dniu 31 XII as of 31 XII						
<b>PODREGION</b>							
<b>PIOTRKOWSKO – – SKIERNIEWICKI</b>							
(cd.)							
<b>SUBREGION (cont.)</b>							
<b>POWIAT</b>							
<b>PIOTRKOWSKI (dok.) (cont.)</b>							
Gminy wiejskie: Rural gminas:							
Aleksandrów .....	101,5	-	1308	-	88,1	19,0	-
Czarnocin .....	71,5	21,1	1114	78	182,3	44,0	70,7
Gorzkowice .....	140,4	8,4	2505	284	183,1	21,1	44,0
Grabica .....	139,3	0,6	1236	2	180,3	29,2	0,5
Łęki Szlacheckie .....	74,5	-	677	-	95,5	25,4	-
Moszczenica .....	157,1	38,9	3066	943	307,5	24,1	89,4
Ręczno .....	62,7	6,1	1036	69	121,0	32,4	12,8
Rozprza .....	164,2	8,0	2816	275	306,0	25,7	31,0
Wola Krzystoporska .....	305,1	1,4	3845	178	644,6	56,3	96,0
Wolbórz .....	110,6	13,0	1929	428	241,4	31,2	51,5
<b>POWIAT</b>							
<b>RADOMSZCZAŃSKI .....</b>	1199,4	154,9	21930	4688	3502,3	29,2	2797,9
Gminy miejskie: Urban gminas:							
Radomsko .....	140,3	80,5	6115	2811	1751,2	35,3	2409,6
Gminy miejsko-wiejskie: Urban-rural gminas:							
Kamieńsk .....	88,2	18,0	1891	528	145,5	23,7	72,5
w tym miasto .....	38,4	18,0	771	528	61,4	21,7	72,5
of which city							
Przedbórz .....	92,5	8,4	1521	267	164,8	21,1	90,7
w tym miasto .....	32,9	8,4	893	267	129,4	33,1	90,7
of which city							
Gminy wiejskie: Rural gminas:							
Dobryzycze .....	77,2	4,3	1184	87	188,7	45,7	26,0
Gidle .....	26,7	12,6	769	475	72,8	10,8	25,6
Gomunice .....	84,6	2,3	1527	64	144,4	24,0	105,3
Kobiele Wielkie .....	72,6	1,2	943	20	127,7	28,7	5,0
Kodrąb .....	109,1	-	1020	-	121,4	25,4	-

a Sieć rozdzielcza i kolektory. b Do kanalizacji miejskiej.

a Distribution network and collectors. b To urban sewerage.

TABL. 1 (27). WODOCIĄGI I KANALIZACJA W 2003 R. (cd.)

WATER-LINE AND SEWERAGE SYSTEMS IN 2003 (cont.)

WYSZCZEGÓLNIENIE SPECIFICATION	Sieć w km Network in km		Połączenia prowadzące do budynków mieszkalnych Connections leading to residential buildings		Zużycie wody z wodociągów w gospodarstwach domowych Consumption of water from water – line systems in households		Ścieki odprowa- dzone <sup>3, b</sup> w dam <sup>3</sup> Waste water discharged <sup>3, b</sup> in dam <sup>3</sup>
	wodociągowa rozdzielcza water – line distribution	kanalizacyjna <sup>a</sup> sewerage <sup>a</sup>	wodociągowe water – line system	kanalizacyjne sewerage system	w dam <sup>3</sup> in dam <sup>3</sup>	na 1 miesz- kańca w m <sup>3</sup> per capita in m <sup>3</sup>	
	stan w dniu 31 XII		as of 31 XII				
<b>PODREGION</b>							
<b>PIOTRKOWSKO – – SKIERNIEWICKI (cd.)</b>							
<b>SUBREGION (cont.)</b>							
<b>POWIAT</b>							
<b>RADOMSZCZAŃSKI</b>							
(dok.)							
(cont.)							
Gminy wiejskie (dok.):							
Rural gminas (cont.):							
Lgota Wielka .....	92,6	19,9	1045	296	167,0	37,5	41,0
Ładzice .....	87,4	-	1659	-	222,2	45,0	-
Masłowice .....	86,9	1,5	632	11	74,0	16,8	10,9
Radomsko .....	69,3	-	1411	-	131,7	23,5	-
Wielgomłynny .....	84,2	1,6	938	4	106,9	21,2	0,5
Żytno .....	87,8	4,6	1275	125	84,0	14,1	10,8
<b>POWIAT RAWSKI</b> .....	<b>527,6</b>	<b>68,0</b>	<b>6771</b>	<b>1220</b>	<b>1274,2</b>	<b>25,5</b>	<b>819,3</b>
Gminy miejskie:							
Urban gminas:							
Rawa Mazowiecka .....	36,6	32,4	1113	595	549,4	30,8	649,1
Gminy miejsko-wiejskie:							
Urban-rural gminas:							
Biała Rawska .....	109,5	16,9	1251	383	204,6	17,4	112,1
w tym miasto .....	18,6	16,1	412	357	104,6	31,6	102,6
of which city							
Gminy wiejskie:							
Rural gminas:							
Cielądz .....	85,5	4,0	897	63	132,4	32	16,5
Rawa Mazowiecka .....	169,2	11,7	2274	133	263,3	30,9	34,6
Regnów .....	33,6	-	282	-	30,9	16,7	-
Sadkowice .....	93,2	3,0	954	46	93,6	16,2	7,0
<b>POWIAT</b>							
<b>SKIERNIEWICKI</b> .....	<b>592,0</b>	<b>14,2</b>	<b>8796</b>	<b>474</b>	<b>1089,1</b>	<b>28,4</b>	<b>76,2</b>
Gminy wiejskie:							
Rural gminas:							
Bolimów .....	86,7	9,6	1304	310	95,2	23,5	19,2
Gluchów .....	80,4	2,7	1361	78	231,2	37,6	40,9
Godzianów .....	34,9	-	546	-	106,1	38,7	-
Kowiesy .....	47,2	-	443	-	75,9	24,2	-
Lipce Reymontowskie .....	43,2	1,9	923	86	112,2	32,8	16,1
Maków .....	74,6	-	1431	-	128,7	21,3	-
Nowy Kawęczyn .....	88,2	-	701	-	106,3	31,9	-
Skierniewice .....	91,2	-	1456	-	150,0	22,2	-
Słupia .....	45,6	-	631	-	83,5	30,7	-

a Sieć rozdzielcza i kolektory. b Do kanalizacji miejskiej.

a Distribution network and collectors. b To urban sewerage.

TABL. 1 (27). WODOCIĄGI I KANALIZACJA W 2003 R. (dok.)  
 WATER-LINE AND SEWERAGE SYSTEMS IN 2003 (cont.)

WYSZCZEGÓLNIENIE SPECIFICATION	Sieć w km Network in km		Połączenia prowadzące do budynków mieszkalnych Connections leading to residential buildings		Zużycie wody z wodociągów w gospodarstwach domowych Consumption of water from water – line systems in households		Ścieki odprowa- dzone w dam <sup>3, b</sup> Waste water discharged in dam <sup>3</sup>
	wodociągowa rozdzielcza water – line distribution	kanalizacyjna <sup>a</sup> sewerage <sup>a</sup>	wodociągowe water – line system	kanalizacyjne sewerage system	w dam <sup>3</sup> in dam <sup>3</sup>	na 1 miesz- kańca w m <sup>3</sup> per capita in m <sup>3</sup>	
	stan w dniu 31 XII as of 31 XII						
<b>PODREGION</b>							
<b>PIOTRKOWSKO – – SKIERNIEWICKI</b>							
<b>(dok.)</b>							
<b>SUBREGION (cont.)</b>							
<b>POWIAT</b>							
TOMASZOWSKI .....	1042,9	158,5	18172	4149	4201,6	34,5	3421,1
Gminy miejskie: Urban gminas:							
Tomaszów Mazowiecki .....	157,6	80,4	4662	2373	2620,1	38,9	2979,8
Gminy wiejskie: Rural gminas:							
Będków .....	76,9	-	933	-	142,0	39,3	-
Budziszewice .....	37,5	-	650	-	66,1	29,4	-
Czerniewice .....	129,3	4,2	1137	185	119,6	23,2	7,2
Inowódz .....	70,9	2,5	1382	40	121,5	31,4	24,5
Lubochnia .....	79,2	21,4	1361	512	150,0	19,6	188,3
Rokiciny .....	109,7	17,2	1948	386	187,1	31,3	26,0
Rzeczyca .....	111,5	-	1026	-	165,8	32,9	-
Tomaszów Mazowiecki .....	106,9	4,8	2620	172	340,3	35,7	4,4
Ujazd .....	76,2	26,3	1520	435	213,4	27,2	190,9
Żelechlinek .....	87,2	1,7	933	46	75,7	21,4	-
<b>MIASTA NA PRAWACH POWIATU:</b>							
<b>CITIES WITH POWIAT STATUS:</b>							
Piotrków Trybunalski .....	138,9	141,5	5692	2395	2732,8	33,9	3797,9
Skierniewice .....	152,8	96,9	3737	2707	1610,1	33,1	2369,1
<b>PODREGION M. ŁÓDŹ .....</b>	<b>1187,3</b>	<b>856,5</b>	<b>23507</b>	<b>13743</b>	<b>39644,9</b>	<b>50,7</b>	<b>62408,0</b>
<b>SUBREGION</b>							
<b>MIASTO NA PRAWACH POWIATU:</b>							
<b>CITY WITH POWIAT STATUS:</b>							
Łódź .....	1187,3	856,5	23507	13743	39644,9	50,7	62408,0

a Sieć rozdzielcza i kolektory. b Do kanalizacji miejskiej.

a Distribution network and collectors. b To urban sewerage.



TABL. 2 (28). SIEĆ GAZOWA ORAZ ODBIORCY I ZUŻYCIE GAZU Z SIECI W GOSPODARSTWACH DOMOWYCH W 2003 R.

GAS-LINE SYSTEM AS WELL AS CONSUMERS AND CONSUMPTION OF GAS FROM GAS-LINE SYSTEM IN HOUSEHOLDS IN 2003

WYSZCZEGÓLNIENIE SPECIFICATION	Sieć rozdzielcza w km <i>Distribution network in km</i>	Połączenia prowa- dzące do budyn- ków mieszkalnych <i>Connections leading to residen- tial buildings</i>	Odbiorcy gazu z sieci <sup>a</sup> <i>Consumers of gas from gas- -line system<sup>a</sup></i>	Zużycie gazu z sieci <sup>b</sup> <i>Consumption of gas from gas-line system<sup>b</sup></i>	
				stan w dniu 31 XII <i>as of 31 XII</i>	w hm <sup>3</sup> <i>in hm<sup>3</sup></i>
<b>WOJEWÓDZTWO</b> .....	<b>2655,3</b>	<b>54506</b>	<b>414758</b>	<b>136,9</b>	<b>52,6</b>
<b>VOIVODSHIP</b>					
<b>Podregion łódzki</b> .....	<b>997,9</b>	<b>18497</b>	<b>57081</b>	<b>34,3</b>	<b>36,5</b>
<b>Subregion</b>					
Powiaty:					
<i>Powiats:</i>					
brzeziński .....	-	-	-	-	-
kutnowski .....	38,5	745	769	0,5	4,7
łaski .....	8,9	37	27	0,1	2,0
łęczycki .....	17,9	195	250	0,5	9,2
łódzki wschodni .....	290,1	5554	7649	8,1	128,5
pabianicki .....	294,8	5368	28028	11,9	99,4
poddębicki .....	31,7	625	508	0,9	20,9
sieradzki .....	37,2	60	38	0,0	0,0
wieluński .....	-	-	-	-	-
wieruszowski .....	14,9	602	142	0,3	7,0
zduńskowolski .....	11,7	82	59	0,1	1,5
zgierski .....	252,2	5229	19611	11,9	74,5
<b>Podregion piotrkowsko- -skierniewicki</b> .....	<b>648,0</b>	<b>12656</b>	<b>80763</b>	<b>29,1</b>	<b>33,1</b>
<b>Subregion</b>					
Powiaty:					
<i>Powiats:</i>					
bełchatowski .....	108,8	1893	12188	3,0	26,7
łowicki .....	-	-	-	-	-
opoczyński .....	94,2	918	3822	1,0	12,6
pajęczański .....	-	23	11	0,1	1,8
piotrkowski .....	31,2	991	1217	0,9	10,0
radomszczański .....	92,8	2151	10041	3,8	31,6
rawski .....	29,6	488	4136	1,7	34,1
skierniewicki .....	-	-	-	-	-
tomaszowski .....	88,0	2440	16062	5,9	48,4
Miasta na prawach powiatu:					
<i>Cities with powiat status:</i>					
Piotrków Trybunalski .....	100,0	2511	22102	6,7	83,0
Skierniewice .....	103,4	1241	11184	6,0	123,2
<b>Podregion m. Łódź</b> .....	<b>1009,4</b>	<b>23353</b>	<b>276914</b>	<b>73,5</b>	<b>94,0</b>
<b>Subregion</b>					
Miasto na prawach powiatu:					
<i>City with powiat status:</i>					
Łódź .....	1009,4	23353	276914	73,5	94,0

a Bez korzystających z gazomierzy zbiorczych. b W jednostkach naturalnych, według których następuje rozliczenie z odbiorcami.

a Excluding gas consumers using collective gas-meters. b Consumption of gas in natural units on the basis of which settlements with clients occur.

TABL. 3 (29). ODBIORCY ORAZ ŻYCIĘ ENERGII ELEKTRYCZNEJ W GOSPODARSTWACH DOMOWYCH W 2003 R.  
CONSUMERS AND CONSUMPTION OF ELECTRICITY IN HOUSEHOLDS IN 2003

WYSZCZEGÓLNIENIE SPECIFICATION	Odbiorcy energii elektrycznej <sup>a</sup> Consumers of electricity <sup>a</sup>	Zużycie energii elektrycznej Consumption of electricity		
		w GW·h in GW·h	na 1 mieszkańca per capita	na 1 odbiorcę per consumer
			w kW·h	in kW·h
<b>WOJEWÓDZTWO</b> .....	<b>810032</b>	<b>1459,7</b>	<b>561,1</b>	<b>1802,1</b>
<b>VOIVODSHIP</b>				
<b>Podregion łódzki</b> .....	<b>260950</b>	<b>490,9</b>	<b>522,0</b>	<b>1881,1</b>
<b>Subregion</b>				
Powiaty:				
<i>Powiats:</i>				
brzeziński .....	6786	12,9	418,8	1895,4
kutnowski .....	30466	38,9	364,7	1280,0
łaski .....	15121	26,0	508,2	1720,4
łęczycki .....	6842	14,0	256,7	2049,1
łódzki wschodni .....	19565	42,4	672,0	2165,1
pabianicki .....	45739	87,9	733,8	1920,5
poddębicki .....	10325	17,4	404,1	1682,6
sieradzki .....	27461	53,5	436,9	1947,6
wieluński .....	15972	27,8	353,1	1740,8
wieruszowski .....	7417	15,7	368,9	2117,2
zduńskowolski .....	21845	38,4	565,9	1759,6
zgierski .....	53411	116,0	726,4	2172,5
<b>Podregion piotrkowsko- -skierniewicki</b> .....	<b>221460</b>	<b>360,3</b>	<b>409,9</b>	<b>1627,1</b>
<b>Subregion</b>				
Powiaty:				
<i>Powiats:</i>				
bełchatowski .....	29890	52,6	468,6	1760,6
łowicki .....	16405	30,5	365,1	1856,3
opoczyński .....	15323	22,1	278,5	1444,0
pajęczański .....	12569	22,6	417,7	1800,3
piotrkowski .....	15728	25,9	286,7	1643,1
radomszczański .....	32816	51,7	430,2	1574,6
rawski .....	10049	17,0	341,4	1694,6
skierniewicki .....	3969	7,1	186,2	1798,4
tomaszowski .....	35777	55,6	456,3	1554,4
Miasta na prawach powiatu:				
<i>Cities with powiat status:</i>				
Piotrków Trybunalski .....	30658	45,8	567,9	1494,6
Skierniewice .....	18276	29,4	603,4	1608,3
<b>Podregion m. Łódź</b> .....	<b>327622</b>	<b>608,5</b>	<b>778,2</b>	<b>1857,3</b>
<b>Subregion</b>				
Miasto na prawach powiatu:				
<i>City with powiat status:</i>				
Łódź .....	327622	608,5	778,2	1857,3

a Stan w dniu 31 XII.

a As of 31 XII.

TABL. 4 (30). ZASOBY MIESZKANIOWE<sup>a</sup> W 2003 R.

Stan w dniu 31 XII

DWELLING STOCKS<sup>a</sup> IN 2003

As of 31 XII

WYSZCZEGÓLNIENIE SPECIFICATION	Mieszkania Dwellings	Izby Rooms	Powierzchnia użytkowa mieszkań <sup>2</sup> w tys. m <sup>2</sup> Usable floor space of dwellings in thous. m <sup>2</sup>	Przeciętna Average				
				liczba izb w mieszkaniu number rooms in a dwelling	liczba osób na number of persons		powierzchnia użytkowa w m <sup>2</sup> usable floor space in m <sup>2</sup>	
					1 mieszkanie per dwelling	1 izbę per room	1 mieszkania per dwelling	na 1 osobę per person
<b>WOJEWÓDZTWO VOIVODSHIP</b>	<b>941355</b>	<b>3265115</b>	<b>60749,2</b>	<b>3,47</b>	<b>2,76</b>	<b>0,80</b>	<b>64,5</b>	<b>23,4</b>
miasta ..... urban areas	659190	2168627	37424,5	3,29	2,55	0,78	56,8	22,2
wieś ..... rural areas	282165	1096488	23324,7	3,89	3,24	0,83	82,7	25,5
<b>PODREGION ŁÓDZKI... SUBREGION</b>	<b>322309</b>	<b>1179240</b>	<b>22733,9</b>	<b>3,66</b>	<b>2,92</b>	<b>0,80</b>	<b>70,5</b>	<b>24,2</b>
POWIAT BRZEZIŃSKI...	10489	37771	757,3	3,60	2,93	0,81	72,2	24,7
Gminy miejskie: Urban gminas:								
Brzeziny .....	4324	15059	283,6	3,48	2,88	0,83	65,6	22,8
Gminy wiejskie: Rural gminas:								
Brzeziny .....	1712	6212	134,1	3,63	3,02	0,83	78,3	25,9
Dmosin .....	1587	5770	121,0	3,64	2,98	0,82	76,2	25,5
Jeżów .....	1237	4458	92,2	3,60	2,96	0,82	74,5	25,1
Rogów .....	1629	6272	126,4	3,85	2,86	0,74	77,6	27,1
POWIAT KUTNOWSKI..	36581	127645	2285,2	3,49	2,91	0,83	62,5	21,5
Gminy miejskie: Urban gminas:								
Kutno .....	17498	61270	973,5	3,50	2,77	0,79	55,6	20,1
Gminy miejsko-wiejskie: Urban-rural gminas:								
Krośniewice .....	3210	10841	202,4	3,38	2,87	0,85	63,1	22,0
w tym miasto ..... of which city	1798	5893	100,5	3,28	2,64	0,81	55,9	21,2
Żychlin .....	4923	16167	278,4	3,28	2,69	0,82	56,5	21,0
w tym miasto ..... of which city	3566	11300	180,6	3,17	2,54	0,80	50,6	19,9
Gminy wiejskie: Rural gminas:								
Bedlno .....	1897	7184	158,9	3,79	3,35	0,88	83,7	25,0
Dąbrowice .....	764	2586	51,3	3,38	2,82	0,83	67,2	23,9
Krzyżanów .....	1362	4974	111,0	3,65	3,38	0,93	81,5	24,1
Kutno .....	2631	9716	199,3	3,69	3,20	0,87	75,8	23,7
Łanięta .....	806	2565	50,5	3,18	3,33	1,05	62,6	18,8
Nowe Ostrowy .....	1372	4372	84,8	3,19	2,91	0,91	61,8	21,2
Oporów .....	829	3156	75,4	3,81	3,50	0,92	90,9	26,0
Strzelce .....	1289	4814	99,7	3,73	3,31	0,89	77,3	23,3
POWIAT ŁASKI.....	17885	65924	1283,3	3,69	2,87	0,78	71,8	25,0
Gminy miejsko-wiejskie: Urban-rural gminas:								
Łask .....	10238	37112	680,5	3,62	2,79	0,77	66,5	23,8
w tym miasto ..... of which city	7050	25051	427,5	3,55	2,71	0,76	60,6	22,4

a Na podstawie bilansów; mieszkania zamieszkałe obejmują mieszkania stałe i czasowo zamieszkałe.

a Based on balances; inhabited dwellings including dwellings permanently and temporarily inhabited.

TABL. 4 (30). ZASOBY MIESZKANIOWE<sup>a</sup> W 2003 R. (cd.)

Stan w dniu 31 XII

DWELLING STOCKS<sup>a</sup> IN 2003 (cont.)

As of 31 XII

WYSZCZEGÓLNIENIE SPECIFICATION	Mieszkania Dwellings	Izby Rooms	Powierzchnia użytkowa mieszkań <sup>2</sup> Usable floor space of dwellings in thous. m <sup>2</sup>	Przeciętna Average				
				liczba izb w mieszkaniu number rooms in a dwelling	liczba osób na number of persons		powierzchnia użytkowa w m <sup>2</sup> usable floor space in m <sup>2</sup>	
					1 mieszkanie per dwelling	1 izbę per room	1 mieszkania per dwelling	na 1 osobę per person
<b>PODREGION ŁÓDZKI (cd.) SUBREGION (cont.)</b>								
<b>POWIAT ŁASKI (dok.) (cont.)</b>								
Gminy wiejskie: Rural gminas:								
Buczek .....	1677	5961	125,4	3,55	2,88	0,81	74,8	26,0
Sędziejowice .....	2153	8332	175,1	3,87	3,03	0,78	81,3	26,9
Widawa .....	2738	10605	217,6	3,87	2,99	0,77	79,5	26,6
Wodzierady .....	1079	3914	84,7	3,63	2,89	0,80	78,5	27,1
<b>POWIAT ŁĘCZYCKI .....</b>	<b>16731</b>	<b>61830</b>	<b>1265,1</b>	<b>3,70</b>	<b>3,26</b>	<b>0,88</b>	<b>75,6</b>	<b>23,2</b>
Gminy miejskie: Urban gminas:								
Łęczyca .....	5777	18486	300,1	3,20	2,71	0,85	52,0	19,1
Gminy wiejskie: Rural gminas:								
Daszyna .....	1229	4536	98,5	3,69	3,45	0,93	80,2	23,3
Góra Świętej Małgorzaty .....	1229	5278	120,1	4,29	3,84	0,89	97,7	25,5
Grabów .....	2007	7750	172,0	3,86	3,31	0,86	85,7	25,9
Łęczyca .....	2262	9296	212,6	4,11	3,85	0,94	94,0	24,4
Piątek .....	1944	7444	166,0	3,83	3,42	0,89	85,4	25,0
Świnice Warckie .....	1283	4935	106,3	3,85	3,31	0,86	82,9	25,1
Witonia .....	1000	4105	89,5	4,11	3,64	0,89	89,5	24,6
<b>POWIAT ŁÓDZKI WSCHODNI.....</b>	<b>21922</b>	<b>84975</b>	<b>1783,9</b>	<b>3,88</b>	<b>2,89</b>	<b>0,75</b>	<b>81,4</b>	<b>28,2</b>
Gminy miejsko-wiejskie: Urban-rural gminas:								
Koluszki .....	7796	29898	568,3	3,84	2,94	0,77	72,9	24,8
w tym miasto .....	4503	17466	315,5	3,88	2,97	0,77	70,1	23,6
of which city								
Tuszyn .....	4172	15536	334,5	3,72	2,78	0,75	80,2	28,8
w tym miasto .....	2694	9832	204,7	3,65	2,68	0,74	76,0	28,3
of which city								
Gminy wiejskie: Rural gminas:								
Andrespol .....	4175	16101	342,1	3,86	2,70	0,70	81,9	30,3
Brójce .....	1620	6610	145,4	4,08	3,25	0,80	89,7	27,6
Nowosolna .....	1196	4457	105,1	3,73	2,88	0,77	87,9	30,6
Rzgów .....	2963	12373	288,5	4,18	2,98	0,71	97,4	32,6
<b>POWIAT PABIANICKI .....</b>	<b>47443</b>	<b>159469</b>	<b>2928,5</b>	<b>3,36</b>	<b>2,52</b>	<b>0,75</b>	<b>61,7</b>	<b>24,5</b>
Gminy miejskie: Urban gminas:								
Konstantynów Łódzki..	6481	23035	425,9	3,55	2,70	0,76	65,7	24,3
Pabianice .....	30138	95245	1619,5	3,16	2,39	0,76	53,7	22,5

a Na podstawie bilansów; mieszkania zamieszkałe obejmują mieszkania stałe i czasowo zamieszkałe.

a Based on balances; inhabited dwellings including dwellings permanently and temporarily inhabited.

TABL. 4 (30). ZASOBY MIESZKANIOWE<sup>a</sup> W 2003 R. (cd.)

Stan w dniu 31 XII

DWELLING STOCKS<sup>a</sup> IN 2003 (cont.)

As of 31 XII

WYSZCZEGÓLNIENIE SPECIFICATION	Mieszkania Dwellings	Izby Rooms	Powierzchnia użytkowa mieszkań w tys. m <sup>2</sup> Usable floor space of dwellings in thous. m <sup>2</sup>	Przeciętna Average				
				liczba izb w mieszkaniu number rooms in a dwelling	liczba osób na number of persons		powierzchnia użytkowa w m <sup>2</sup> usable floor space in m <sup>2</sup>	
					1 mieszkanie per dwelling	1 izbę per room	1 mieszkania per dwelling	na 1 osobę per person
<b>PODREGION ŁÓDZKI (cd.) SUBREGION (cont.)</b>								
<b>POWIAT PABIANICKI (dok.) (cont.)</b>								
Gminy wiejskie: Rural gminas:								
Dłutów .....	1657	5703	119,9	3,44	2,45	0,71	72,4	29,5
Dobroń .....	2167	8862	194,1	4,09	3,08	0,75	89,6	29,1
Ksawerów .....	2352	9548	202,3	4,06	2,99	0,74	86,0	28,7
Lutomiersk .....	2645	9512	203,7	3,60	2,63	0,73	77,0	29,3
Pabianice .....	2003	7564	163,1	3,78	2,73	0,72	81,4	29,8
<b>POWIAT PODDĘBICKI ....</b>	<b>14497</b>	<b>54350</b>	<b>1111,7</b>	<b>3,75</b>	<b>2,96</b>	<b>0,79</b>	<b>76,7</b>	<b>25,9</b>
Gminy miejsko-wiejskie: Urban-rural gminas:								
Poddębice .....	5421	20146	390,4	3,72	2,95	0,79	72,0	24,4
w tym miasto .....	2831	10304	181,1	3,64	2,77	0,76	64,0	23,1
of which city								
Uniejów .....	2657	9899	197,1	3,73	2,77	0,74	74,2	26,7
w tym miasto .....	1188	4576	86,6	3,85	2,49	0,65	72,9	29,3
of which city								
Gminy wiejskie: Rural gminas:								
Dalików .....	1262	4658	99,0	3,69	2,98	0,81	78,5	26,4
Pęczniew .....	1424	5780	122,2	4,06	2,65	0,65	85,8	32,4
Wartkowie .....	1916	7087	151,5	3,70	3,37	0,91	79,1	23,5
Zadzim .....	1817	6780	151,5	3,73	3,03	0,81	83,4	27,5
<b>POWIAT SIERADZKI ....</b>	<b>36960</b>	<b>143067</b>	<b>2849,1</b>	<b>3,87</b>	<b>3,31</b>	<b>0,85</b>	<b>77,1</b>	<b>23,3</b>
Gminy miejskie: Urban gminas:								
Sieradz .....	15130	56558	966,2	3,74	2,94	0,79	63,9	21,7
Gminy miejsko-wiejskie: Urban-rural gminas:								
Błaszki .....	4290	16629	372,2	3,88	3,57	0,92	86,8	24,3
w tym miasto .....	797	2622	49,2	3,29	2,84	0,86	61,7	21,7
of which city								
Warta .....	3896	14996	317,3	3,85	3,40	0,88	81,4	23,9
w tym miasto .....	1195	4250	78,2	3,56	2,85	0,80	65,4	22,9
of which city								
Złoczew .....	2075	8286	161,7	3,99	3,62	0,91	77,9	21,6
w tym miasto .....	1066	4233	80,2	3,97	3,23	0,81	75,2	23,3
of which city								

a Na podstawie bilansów; mieszkania zamieszkałe obejmują mieszkania stale i czasowo zamieszkałe.

a Based on balances; inhabited dwellings including dwellings permanently and temporarily inhabited.

TABL. 4 (30). ZASOBY MIESZKANIOWE<sup>a</sup> W 2003 R. (cd.)

Stan w dniu 31 XII

DWELLING STOCKS<sup>a</sup> IN 2003 (cont.)

As of 31 XII

WYSZCZEGÓLNIENIE SPECIFICATION	Mieszkania Dwellings	Izby Rooms	Powierzchnia użytkowa mieszkań <sup>2</sup> Usable floor space of dwellings in thous. m <sup>2</sup>	Przeciętna Average				
				liczba izb w mieszkaniu number rooms in a dwelling	liczba osób na number of persons		powierzchnia użytkowa w m <sup>2</sup> usable floor space in m <sup>2</sup>	
					1 mieszkanie per dwelling	1 izbę per room	1 mieszkania per dwelling	na 1 osobę per person
<b>PODREGION ŁÓDZKI (cd.) SUBREGION (cont.)</b>								
<b>POWIAT SIERADZKI (dok.) (cont.)</b>								
Gminy wiejskie: Rural gminas:								
Brąszewice .....	1166	4818	108,5	4,13	3,88	0,94	93,0	24,0
Brzeźnio .....	1765	7103	158,8	4,02	3,59	0,89	90,0	25,1
Burzenin .....	1783	6767	131,8	3,80	3,26	0,86	73,9	22,7
Goszczanów .....	1565	6250	151,9	3,99	3,76	0,94	97,1	25,8
Klonowa .....	901	3723	83,1	4,13	3,42	0,83	92,2	27,0
Sieradz .....	2626	10535	231,6	4,01	3,69	0,92	88,2	23,9
Wróblew .....	1763	7402	166,0	4,20	3,56	0,85	94,2	26,5
<b>POWIAT WIELUŃSKI ...</b>	<b>23795</b>	<b>97178</b>	<b>1933,8</b>	<b>4,08</b>	<b>3,30</b>	<b>0,81</b>	<b>81,3</b>	<b>24,6</b>
Gminy miejsko-wiejskie: Urban-rural gminas:								
Wieluń .....	11048	42451	770,8	3,84	2,98	0,78	69,8	23,4
w tym miasto .....	8791	32528	553,4	3,70	2,78	0,75	62,9	22,7
of which city								
Gminy wiejskie: Rural gminas:								
Biała .....	1469	6645	147,2	4,52	3,75	0,83	100,2	26,7
Czarnożyły .....	1246	5239	110,7	4,20	3,69	0,88	88,9	24,1
Konopnica .....	1319	5342	113,5	4,05	3,04	0,75	86,0	28,3
Mokrsko .....	1487	6518	135,3	4,38	3,68	0,84	91,0	24,7
Osjaków .....	1498	6006	125,7	4,01	3,15	0,79	83,9	26,6
Ostrówek .....	1329	5440	113,4	4,09	3,48	0,85	85,3	24,5
Pątnów .....	1648	7484	163,7	4,54	3,96	0,87	99,3	25,1
Skomlin .....	960	4250	89,1	4,43	3,64	0,82	92,8	25,5
Wierzchlas .....	1791	7803	164,4	4,36	3,70	0,85	91,8	24,8
<b>POWIAT WIERU- SZOWSKI .....</b>	<b>12504</b>	<b>54107</b>	<b>1111,3</b>	<b>4,33</b>	<b>3,41</b>	<b>0,79</b>	<b>88,9</b>	<b>26,1</b>
Gminy miejsko-wiejskie: Urban-rural gminas:								
Wieruszów .....	4455	18708	356,7	4,20	3,18	0,76	80,1	25,2
w tym miasto .....	3020	12198	221,3	4,04	2,93	0,73	73,3	25,0
of which city								
Gminy wiejskie: Rural gminas:								
Bolesławiec .....	1287	5643	120,0	4,38	3,25	0,74	93,2	28,7
Czastary .....	1173	5203	105,0	4,44	3,48	0,78	89,5	25,7

a Na podstawie bilansów; mieszkania zamieszkałe obejmują mieszkania stałe i czasowo zamieszkałe.

a Based on balances; inhabited dwellings including dwellings permanently and temporarily inhabited.

TABL. 4 (30). ZASOBY MIESZKANIOWE<sup>a</sup> W 2003 R. (cd.)

Stan w dniu 31 XII

DWELLING STOCKS<sup>a</sup> IN 2003 (cont.)

As of 31 XII

WYSZCZEGÓLNIENIE SPECIFICATION	Mieszkania Dwellings	Izby Rooms	Powierzchnia użytkowa mieszkań <sup>2</sup> Usable floor space of dwellings in thous. m <sup>2</sup>	Przeciętna Average				
				liczba izb w mieszkaniu number rooms in a dwelling	liczba osób na number of persons		powierzchnia użytkowa w m <sup>2</sup> usable floor space in m <sup>2</sup>	
					1 mieszkanie per dwelling	1 izbę per room	1 mieszkania per dwelling	na 1 osobę per person
<b>PODREGION</b>								
<b>ŁÓDZKI (dok.)</b>								
<b>SUBREGION (cont.)</b>								
<b>POWIAT</b>								
<b>WIERUSZOWSKI</b>								
(dok.) (cont.)								
Gminy wiejskie (dok.): Rural gminas (cont.):								
Galewice .....	1702	7441	157,3	4,37	3,63	0,83	92,4	25,4
Lututów .....	1474	5901	124,5	4,00	3,30	0,82	84,4	25,6
Łubnice .....	1028	4923	108,5	4,79	4,09	0,85	105,6	25,8
Sokolniki .....	1385	6288	139,3	4,54	3,55	0,78	100,6	28,3
<b>POWIAT</b>								
<b>ZDUŃSKOWOLSKI ....</b>	22835	81767	1518,9	3,58	2,97	0,83	66,5	22,4
Gminy miejskie: Urban gminas:								
Zduńska Wola .....	15830	55710	980,7	3,52	2,83	0,80	62,0	21,9
Gminy miejsko-wiejskie: Urban-rural gminas:								
Szadek .....	2315	8542	180,9	3,69	3,21	0,87	78,1	24,3
w tym miasto .....	731	2668	52,2	3,65	2,87	0,79	71,3	24,9
of which city								
Gminy wiejskie: Rural gminas:								
Zapolice .....	1461	5339	109,7	3,65	3,21	0,88	75,1	23,4
Zduńska Wola .....	3229	12176	247,6	3,77	3,41	0,90	76,7	22,5
<b>POWIAT ZGIERSKI ....</b>	60667	211157	3905,8	3,48	2,64	0,76	64,4	24,4
Gminy miejskie: Urban gminas:								
Głowno .....	5715	20856	386,9	3,65	2,66	0,73	67,7	25,5
Ozorków .....	7761	25412	426,6	3,27	2,68	0,82	55,0	20,5
Zgierz .....	22425	75251	1304,8	3,36	2,60	0,77	58,2	22,4
Gminy miejsko-wiejskie: Urban-rural gminas:								
Aleksandrów Łódzki ...	9767	34179	633,3	3,50	2,63	0,75	64,8	24,7
w tym miasto .....	7808	26354	456,8	3,38	2,60	0,77	58,5	22,5
of which city								
Stryków .....	4211	15415	320,6	3,66	2,86	0,78	76,1	26,6
w tym miasto .....	1355	4804	92,3	3,55	2,65	0,75	68,1	25,7
of which city								
Gminy wiejskie: Rural gminas:								
Głowno .....	1483	5702	125,4	3,84	3,43	0,89	84,6	24,6
Ozorków .....	1967	7781	169,7	3,96	3,28	0,83	86,3	26,3
Parzęczew .....	1875	6654	131,1	3,55	2,92	0,82	69,9	24,0
Zgierz .....	5463	19907	407,4	3,64	2,03	0,56	74,6	36,8

a Na podstawie bilansów; mieszkania zamieszkałe obejmują mieszkania stałe i czasowo zamieszkałe.

a Based on balances; inhabited dwellings including dwellings permanently and temporarily inhabited.

TABL. 4 (30). ZASOBY MIESZKANIOWE<sup>a</sup> W 2003 R. (cd.)

Stan w dniu 31 XII

DWELLING STOCKS<sup>a</sup> IN 2003 (cd.)

As of 31 XII

WYSZCZEGÓLNIENIE SPECIFICATION	Mieszkania Dwellings	Izby Rooms	Powierzchnia użytkowa mieszkań <sup>2</sup> Usable floor space of dwellings in thous. m <sup>2</sup>	Przeciętna Average				
				liczba izb w mieszkaniu number rooms in a dwelling	liczba osób na number of persons		powierzchnia użytkowa w m <sup>2</sup> usable floor space in m <sup>2</sup>	
					1 mieszkanie per dwelling	1 izbę per room	1 mieszkania per dwelling	na 1 osobę per person
<b>PODREGION</b>								
<b>PIOTRKOWSKO – – SKIERNIEWICKI ...</b>	<b>287746</b>	<b>1074153</b>	<b>20641,7</b>	<b>3,73</b>	<b>3,05</b>	<b>0,82</b>	<b>71,7</b>	<b>23,5</b>
<b>SUBREGION</b>								
<b>POWIAT</b>								
<b>BELCHATOWSKI .....</b>	<b>36532</b>	<b>140538</b>	<b>2635,7</b>	<b>3,85</b>	<b>3,07</b>	<b>0,80</b>	<b>72,1</b>	<b>23,5</b>
Gminy miejskie: Urban gminas:								
Belchatów .....	19714	76975	1327,0	3,90	3,18	0,81	67,3	21,2
Gminy miejsko-wiejskie: Urban-rural gminas:								
Zelów .....	5528	18879	365,4	3,42	2,77	0,81	66,1	23,9
w tym miasto .....	2942	10126	191,0	3,44	2,76	0,80	64,9	23,5
of which city								
Gminy wiejskie: Rural gminas:								
Belchatów .....	2886	11486	240,5	3,98	3,04	0,76	83,3	27,4
Drużbice .....	1623	6212	134,6	3,83	3,01	0,79	82,9	27,6
Kleszczów .....	1167	5104	110,7	4,37	3,27	0,75	94,9	29,0
Kluki .....	1296	5071	104,1	3,91	2,93	0,75	80,3	27,4
Rusiec .....	1816	6855	146,8	3,77	3,00	0,79	80,8	27,0
Szczerców .....	2502	9956	206,6	3,98	3,02	0,76	82,6	27,4
<b>POWIAT ŁOWICKI .....</b>	<b>26321</b>	<b>105437</b>	<b>2131,5</b>	<b>4,01</b>	<b>3,16</b>	<b>0,79</b>	<b>81,0</b>	<b>25,6</b>
Gminy miejskie: Urban gminas:								
Łowicz .....	11078	41314	720,1	3,73	2,76	0,74	65,0	23,6
Gminy wiejskie: Rural gminas:								
Bielawy .....	2019	7263	155,0	3,60	3,05	0,85	76,7	25,1
Chaśno .....	846	3929	94,1	4,64	3,80	0,82	111,2	29,2
Domaniewice .....	1332	5558	122,7	4,17	3,49	0,84	92,1	26,4
Kiernozia .....	1189	4870	102,0	4,10	3,08	0,75	85,8	27,9
Kocierzew Południowy .....	1197	5389	122,3	4,50	3,95	0,88	102,2	25,9
Łowicz .....	2036	8923	202,0	4,38	3,66	0,83	99,2	27,1
Łyszkowice .....	1976	7807	174,6	3,95	3,56	0,90	88,4	24,8
Nieborów .....	2803	11900	245,9	4,25	3,40	0,80	87,7	25,8
Zduny .....	1845	8484	192,8	4,60	3,36	0,73	104,5	31,1
<b>POWIAT</b>								
<b>OPOCZYŃSKI .....</b>	<b>24364</b>	<b>89511</b>	<b>1785,4</b>	<b>3,67</b>	<b>3,26</b>	<b>0,89</b>	<b>73,3</b>	<b>22,5</b>
Gminy miejsko-wiejskie: Urban-rural gminas:								
Drzewica .....	3269	12123	242,3	3,71	3,44	0,93	74,1	21,5
w tym miasto .....	1305	4834	87,9	3,70	3,10	0,84	67,4	21,7
of which city								

a Na podstawie bilansów; mieszkania zamieszkałe obejmują mieszkania stale i czasowo zamieszkałe.

a Based on balances; inhabited dwellings including dwellings permanently and temporarily inhabited.



TABL. 4 (30). ZASOBY MIESZKANIOWE<sup>a</sup> W 2003 R. (cd.)

Stan w dniu 31 XII

DWELLING STOCKS<sup>a</sup> IN 2003 (cont.)

As of 31 XII

WYSZCZEGÓLNIENIE SPECIFICATION	Mieszkania Dwellings	Izby Rooms	Powierzchnia użytkowa mieszkań <sup>2</sup> w tys. m <sup>2</sup> Usable floor space of dwellings in thous. m <sup>2</sup>	Przeciętna Average				
				liczba izb w mieszkaniu number rooms in a dwelling	liczba osób na number of persons		powierzchnia użytkowa w m <sup>2</sup> usable floor space in m <sup>2</sup>	
					1 mieszkanie per dwelling	1 izbę per room	1 mieszkania per dwelling	na 1 osobę per person
<b>PODREGION</b>								
<b>PIOTRKOWSKO – – SKIERNIEWICKI</b>								
(cd.)								
<b>SUBREGION (cont.)</b>								
<b>POWIAT</b>								
OPOCZYŃSKI (dok.) (cont.)								
Gminy miejsko-wiejskie (dok.): Urban-rural gminas (cont.):								
Opoczno .....	10753	39902	732,5	3,71	3,29	0,89	68,1	20,7
w tym miasto .....	7451	27288	462,9	3,66	3,03	0,83	62,1	20,5
of which city								
Gminy wiejskie: Rural gminas:								
Białaczów .....	2075	6940	146,5	3,34	2,92	0,87	70,6	24,2
Mniszków .....	1516	5689	124,9	3,75	3,19	0,85	82,4	25,8
Paradyż .....	1292	5045	108,0	3,90	3,47	0,89	83,6	24,1
Poświętne .....	1045	3854	85,3	3,69	3,30	0,89	81,6	24,7
Sławno .....	2038	7658	164,8	3,76	3,68	0,98	80,9	22,0
Żarnów .....	2376	8300	181,1	3,49	2,69	0,77	76,2	28,4
POWIAT PAJĘCZAŃSKI..	16005	65591	1294,1	4,10	3,38	0,82	80,9	23,9
Gminy miejsko-wiejskie: Urban-rural gminas:								
Działoszyń .....	3721	15719	298,1	4,22	3,50	0,83	80,1	22,9
w tym miasto .....	1995	8339	147,0	4,18	3,20	0,77	73,7	23,0
of which city								
Pajęczno .....	3571	14744	275,4	4,13	3,29	0,80	77,1	23,5
w tym miasto .....	2151	8808	158,6	4,09	3,14	0,77	73,7	23,5
of which city								
Gminy wiejskie: Rural gminas:								
Kielczygłów .....	1247	5391	117,8	4,32	3,52	0,81	94,5	26,9
Nowa Brzeźnica .....	1648	6136	124,4	3,72	3,10	0,83	75,5	24,4
Rzażśnia .....	1418	5943	122,1	4,19	3,44	0,82	86,1	25,1
Siemkowice .....	1382	5656	121,8	4,09	3,71	0,91	88,1	23,8
Strzelce Wielkie .....	1533	5937	118,8	3,87	3,25	0,84	77,5	23,8
Sulmierzyce .....	1485	6065	115,7	4,08	3,25	0,80	77,9	24,0
POWIAT PIOTRKOWSKI .....	27743	109246	2250,5	3,94	3,25	0,83	81,1	24,9
Gminy miejsko-wiejskie: Urban-rural gminas:								
Sulejów .....	5010	19551	393,6	3,90	3,04	0,78	78,6	25,8
w tym miasto .....	2223	8537	166,5	3,84	2,84	0,74	74,9	26,3
of which city								

a Na podstawie bilansów; mieszkania zamieszkałe obejmują mieszkania stałe i czasowo zamieszkałe.

a Based on balances; inhabited dwellings including dwellings permanently and temporarily inhabited.

TABL. 4 (30). ZASOBY MIESZKANIOWE <sup>a</sup> W 2003 R. (cd.)

Stan w dniu 31 XII

DWELLING STOCKS <sup>a</sup> IN 2003 (cont.)

As of 31 XII

WYSZCZEGÓLNIENIE SPECIFICATION	Mieszkania Dwellings	Izby Rooms	Powierzchnia użytkowa mieszkań w tys. m <sup>2</sup> Usable floor space of dwellings in thous. m <sup>2</sup>	Przeciętna Average				
				liczba izb w mieszkaniu number rooms in a dwelling	liczba osób na number of persons		powierzchnia użytkowa w m <sup>2</sup> usable floor space in m <sup>2</sup>	
					1 mieszkanie per dwelling	1 izbę per room	1 mieszkania per dwelling	na 1 osobę per person
<b>PODREGION</b>								
<b>PIOTRKOWSKO – – SKIERNIEWICKI</b>								
(cd.)								
<b>SUBREGION (cont.)</b>								
<b>POWIAT</b>								
PIOTRKOWSKI								
(dok.)								
(cont.)								
Gminy wiejskie: Rural gminas:								
Aleksandrów .....	1697	6158	123,2	3,63	2,73	0,75	72,6	26,6
Czarnocin .....	1181	5352	111,2	4,53	3,51	0,78	94,2	26,8
Gorzkowice .....	2742	10545	210,0	3,85	3,17	0,82	76,6	24,2
Grabica .....	1799	7141	159,6	3,97	3,41	0,86	88,7	26,0
Łęki Szlacheckie .....	1287	4437	91,9	3,45	2,91	0,85	71,4	24,5
Moszczenica .....	3980	15393	319,9	3,87	3,21	0,83	80,4	25,0
Ręczno .....	1156	4451	96,0	3,85	3,21	0,83	83,0	25,8
Rozprza .....	3394	13671	271,9	4,03	3,52	0,87	80,1	22,8
Wola Krzysztoporska	3154	13219	277,1	4,19	3,64	0,87	87,9	24,1
Wolbórz .....	2343	9328	196,1	3,98	3,29	0,83	83,7	25,5
<b>POWIAT</b>								
<b>RADOMSZCZAŃSKI</b>	40585	147825	2881,2	3,64	2,96	0,81	71,0	24,0
Gminy miejskie: Urban gminas:								
Radomsko .....	17837	63960	1137,9	3,59	2,79	0,78	63,8	22,9
Gminy miejsko-wiejskie: Urban-rural gminas:								
Kamieńsk .....	2114	8178	159,6	3,87	2,89	0,75	75,5	26,1
w tym miasto .....	1020	4184	82,9	4,10	2,76	0,67	81,2	29,5
of which city								
Przedbórz .....	2616	9465	188,8	3,62	2,98	0,82	72,2	24,2
w tym miasto .....	1406	5197	96,1	3,70	2,74	0,74	68,3	24,9
of which city								
Gminy wiejskie: Rural gminas:								
Dobryzycze .....	1312	5046	108,7	3,85	3,17	0,82	82,9	26,2
Gidle .....	2395	8165	166,6	3,41	2,81	0,82	69,6	24,8
Gomunice .....	2070	7518	144,6	3,63	2,90	0,80	69,9	24,1
Kobiele Wielkie .....	1313	5118	110,0	3,90	3,40	0,87	83,8	24,6
Kodrąb .....	1449	5378	114,1	3,71	3,28	0,88	78,8	24,0

a Na podstawie bilansów; mieszkania zamieszkałe obejmują mieszkania stałe i czasowo zamieszkałe.

a Based on balances; inhabited dwellings including dwellings permanently and temporarily inhabited.

TABL. 4 (30). ZASOBY MIESZKANIOWE<sup>a</sup> W 2003 R. (cd.)

Stan w dniu 31 XII

DWELLING STOCKS<sup>a</sup> IN 2003 (cont.)

As of 31 XII

WYSZCZEGÓLNIENIE SPECIFICATION	Mieszkania Dwellings	Izby Rooms	Powierzchnia użytkowa mieszkań <sup>2</sup> Usable floor space of dwellings in thous. m <sup>2</sup>	Przeciętna Average				
				liczba izb w mieszkaniu number rooms in a dwelling	liczba osób na number of persons		powierzchnia użytkowa w m <sup>2</sup> usable floor space in m <sup>2</sup>	
					1 mieszkanie per dwelling	1 izbę per room	1 mieszkania per dwelling	na 1 osobę per person
<b>PODREGION</b>								
<b>PIOTRKOWSKO – – SKIERNIEWICKI</b>								
(cd.)								
<b>SUBREGION (cont.)</b>								
<b>POWIAT</b>								
<b>RADOMSZCZAŃSKI</b>								
(dok.)								
(cont.)								
Gminy wiejskie (dok.): Rural gminas (cont.):								
Lgota Wielka .....	1250	5153	108,9	4,12	3,56	0,86	87,1	24,5
Ładzice .....	1340	5068	110,3	3,78	3,70	0,98	82,3	22,2
Masłowice .....	1466	5251	112,2	3,58	3,02	0,84	76,5	25,4
Radomsko .....	1637	6396	132,6	3,91	3,43	0,88	81,0	23,6
Wielgomłynny .....	1616	5934	134,9	3,67	3,11	0,85	83,4	26,8
Żytno .....	2170	7195	152,0	3,32	2,73	0,82	70,1	25,6
<b>POWIAT RAWSKI</b> .....	15433	56093	1105,8	3,63	3,23	0,89	71,7	22,2
Gminy miejskie: Urban gminas:								
Rawa Mazowiecka .....	5875	21727	370,6	3,70	3,03	0,82	63,1	20,8
Gminy miejsko-wiejskie: Urban-rural gminas:								
Biała Rawska .....	3602	12991	264,2	3,61	3,26	0,90	73,4	22,5
w tym miasto .....	1122	4000	72,0	3,57	2,96	0,83	64,2	21,7
of which city								
Gminy wiejskie: Rural gminas:								
Cielądz .....	1224	4278	92,3	3,50	3,38	0,97	75,4	22,3
Rawa Mazowiecka .....	2475	8964	188,6	3,62	3,44	0,95	76,2	22,2
Regnów .....	571	2037	47,3	3,57	3,26	0,91	82,8	25,4
Sadkowice .....	1686	6096	142,8	3,62	3,44	0,95	84,7	24,6
<b>POWIAT</b>								
<b>SKIERNIEWICKI</b> .....	11235	44040	929,8	3,92	3,41	0,87	82,8	24,3
Gminy wiejskie: Rural gminas:								
Bolimów .....	1270	4894	99,9	3,85	3,19	0,83	78,7	24,6
Głuchów .....	1532	6427	147,9	4,20	4,00	0,95	96,5	24,1
Godzianów .....	695	2859	63,7	4,11	3,95	0,96	91,7	23,2
Kowiesy .....	1198	4325	91,4	3,61	2,58	0,71	76,3	29,6
Lipce Reymontowskie	971	3985	85,4	4,10	3,51	0,86	87,9	25,0
Maków .....	1611	6773	138,4	4,20	3,76	0,89	85,9	22,9
Nowy Kawęczyn .....	1188	4098	83,3	3,45	2,80	0,81	70,1	25,1
Skierniewice .....	2059	7792	159,6	3,78	3,29	0,87	77,5	23,6
Słupia .....	711	2887	60,2	4,06	3,81	0,94	84,7	22,3

a Na podstawie bilansów; mieszkania zamieszkałe obejmują mieszkania stałe i czasowo zamieszkałe.

a Based on balances; inhabited dwellings including dwellings permanently and temporarily inhabited.

TABL. 4 (30). ZASOBY MIESZKANIOWE <sup>a</sup> W 2003 R. (dok.)

Stan w dniu 31 XII

DWELLING STOCKS <sup>a</sup> IN 2003 (cont.)

As of 31 XII

WYSZCZEGÓLNIENIE SPECIFICATION	Mieszkania Dwellings	Izby Rooms	Powierzchnia użytkowa mieszkań w tys. m <sup>2</sup> Usable floor space of dwellings in thous. m <sup>2</sup>	Przeciętna Average				
				liczba izb w mieszkaniu number rooms in a dwelling	liczba osób na number of persons		powierzchnia użytkowa w m <sup>2</sup> usable floor space in m <sup>2</sup>	
					1 mieszkanie per dwelling	1 izbę per room	1 mieszkania per dwelling	na 1 osobę per person
<b>PODREGION PIOTRKOWSKO – – SKIERNIEWICKI (dok.) SUBREGION (cont.)</b>								
POWIAT								
TOMASZOWSKI .....	42833	151701	2816,5	3,54	2,84	0,80	65,8	23,1
Gminy miejskie: Urban gminas:								
Tomaszów								
Mazowiecki .....	25604	86484	1471,7	3,38	2,63	0,78	57,5	21,8
Gminy wiejskie: Rural gminas:								
Będków .....	1104	4664	104,0	4,22	3,27	0,77	94,2	28,8
Budziszewice .....	752	2686	57,0	3,57	2,99	0,84	75,8	25,4
Czerniewice .....	1484	5462	113,0	3,68	3,48	0,94	76,1	21,9
Inowódz .....	1450	5277	106,3	3,64	2,67	0,73	73,3	27,5
Lubochnia .....	2342	8681	167,1	3,71	3,24	0,87	71,4	22,0
Rokiciny .....	1915	7909	165,8	4,13	3,10	0,75	86,6	27,9
Rzeczyca .....	1424	5246	112,7	3,68	3,56	0,97	79,2	22,2
Tomaszów								
Mazowiecki .....	2840	11562	246,0	4,07	3,38	0,83	86,6	25,6
Ujazd .....	2630	9602	186,1	3,65	2,97	0,81	70,8	23,8
Żelechlinek .....	1288	4128	86,8	3,20	2,76	0,86	67,4	24,4
MIASTA NA PRAWACH POWIATU: CITIES WITH POWIAT STATUS:								
Piotrków								
Trybunalski .....	28953	99274	1696,6	3,43	2,78	0,81	58,6	21,1
Skierniewice .....	17742	64897	1114,6	3,66	2,74	0,75	62,8	22,9
<b>PODREGION M. ŁÓDŹ SUBREGION</b>	<b>331300</b>	<b>1011722</b>	<b>17373,6</b>	<b>3,05</b>	<b>2,35</b>	<b>0,77</b>	<b>52,4</b>	<b>22,3</b>
MIASTO NA PRAWACH POWIATU: CITY WITH POWIAT STATUS:								
Łódź .....	331300	1011722	17373,6	3,05	2,35	0,77	52,4	22,3

a Na podstawie bilansów; mieszkania zamieszkałe obejmują mieszkania stałe i czasowo zamieszkałe.

a Based on balances; inhabited dwellings including dwellings permanently and temporarily inhabited.

TABL. 5 (31). MIESZKANIA WEDŁUG STOSUNKÓW WŁASNOŚCIOWYCH<sup>a</sup> W 2003 R.

Stan w dniu 31 XII

DWELLINGS BY TYPE OF OWNERSHIP<sup>a</sup> IN 2003

As of 31 XII

WYSZCZEGÓLNIENIE SPECIFICATION	Mieszkania Dwelling				Powierzchnia użytkowa mieszkań Usable floor space of dwellings			
	spółdzielni mieszka- niowych housing co-operatives	gminne (komunalne) gmina (municipal)	zakładów pracy <sup>b</sup> company <sup>b</sup>	osób fizycznych <sup>c</sup> natural persons <sup>c</sup>	spółdzielni mieszka- niowych housing co-operatives	gminne (komunalne) gmina (municipal)	zakładów pracy <sup>b</sup> company <sup>b</sup>	osób fizycznych <sup>c</sup> natural persons <sup>c</sup>
	w liczbach bezwzględnych in absolute numbers				w tys. m <sup>2</sup> in thous. m <sup>2</sup>			
<b>WOJEWÓDZTWO</b> .....	<b>281351</b>	<b>125214</b>	<b>22755</b>	<b>502094</b>	<b>13738,7</b>	<b>5376,2</b>	<b>1097,9</b>	<b>40040,4</b>
<b>VOIVODSHIP</b>								
<b>Podregion łódzki</b> .....	<b>79337</b>	<b>27245</b>	<b>8308</b>	<b>203932</b>	<b>3892,8</b>	<b>1111,9</b>	<b>416,2</b>	<b>17143,4</b>
<b>Subregion</b>								
Powiaty:								
<i>Powiats:</i>								
brzeziński .....	1662	106	246	7731	84,4	4,8	13,5	621,6
kutnowski .....	12142	2339	1547	19246	570,5	95,5	72,7	1489,9
łaski .....	2628	1163	962	13096	136,2	47,5	48,0	1048,7
łęczycki .....	2623	1679	239	12065	121,1	68,4	13,1	1056,2
łódzki wschodni .....	1535	1597	763	17988	79,8	60,2	38,1	1603,5
pabianicki .....	17397	6464	340	23148	852,4	246,5	16,1	1807,7
poddębicki .....	1527	715	201	11923	74,8	33,8	11,1	985,0
sieradzki .....	9268	2201	947	24444	472,8	105,8	50,4	2212,7
wieluński .....	5100	1060	307	17200	252,1	48,7	17,5	1607,8
wieruszowski .....	1331	372	147	10617	65,8	16,8	8,8	1017,0
zduńskowolski .....	6716	2611	1056	12191	347,3	113,9	52,3	992,0
zgierski .....	17408	6938	1553	34283	835,6	270,0	74,6	2701,3
<b>Podregion piotrkowsko- -skierniewicki</b> .....	<b>56937</b>	<b>20828</b>	<b>5978</b>	<b>200321</b>	<b>2855,7</b>	<b>949,1</b>	<b>314,4</b>	<b>16342,8</b>
<b>Subregion</b>								
Powiaty:								
<i>Powiats:</i>								
bełchatowski .....	5298	5701	451	24846	293,4	304,3	27,2	1997,3
łowicki .....	4891	1295	487	19510	239,7	56,2	27,5	1801,5
opoczyński .....	3402	907	488	19372	168,3	39,4	25,7	1541,3
pajęczański .....	1459	398	328	13787	68,8	18,2	17,2	1187,5
piotrkowski .....	349	819	363	26141	16,6	36,6	20,3	2171,2
radomszczański .....	7403	1069	467	30942	362,1	46,7	26,6	2412,0
rawski .....	3021	683	153	11308	149,8	26,1	7,4	910,3
skierniewicki .....	-	180	211	10816	-	8,3	11,2	908,4
tomaszowski .....	10779	3696	1269	26124	527,9	156,7	67,2	2022,7
Miasta na prawach powiatu:								
<i>Cities with powiat status:</i>								
Piotrków Trybunalski .....	12661	4376	919	10017	644,8	184,2	42,8	777,8
Skierniewice .....	7674	1704	842	7458	384,3	72,4	41,3	612,8
<b>Podregion m. Łódź</b> .....	<b>145077</b>	<b>77141</b>	<b>8469</b>	<b>97841</b>	<b>6990,2</b>	<b>3315,2</b>	<b>367,3</b>	<b>6554,2</b>
<b>Subregion</b>								
Miasto na prawach powiatu:								
<i>City with powiat status:</i>								
Łódź .....	145077	77141	8469	97841	6990,2	3315,2	367,3	6554,2

a Na podstawie bilansu zasobów mieszkaniowych. b Łącznie z zasobami Skarbu Państwa. c Dane dotyczą właścicieli mieszkań w domach jednorodzinnych oraz w budynkach wielomieszkaniowych.

a On the basis of balances of dwelling stocks. b Including stocks of State Treasury. c Data concern owners of dwellings in detached house as well as multiple dwellings.

TABL. 6 (32). BUDYNKI ODDANE DO UŻYTKU W 2003 R.  
BUILDINGS COMPLETED IN 2003

WYSZCZEGÓLNIENIE SPECIFICATION	Budynki oddane do użytku <sup>a</sup> Buildings completed <sup>a</sup>				Kubatura <sup>b</sup> w dm <sup>3</sup> Cubic volume <sup>b</sup> in dm <sup>3</sup>			
	ogółem grand total	w tym mieszkalne of which residential	budownictwo indywidualne private construction		ogółem grand total	w tym budynków mieszkal- nych of which residential buildings	budownictwo indywidualne private construction	
			razem total	w tym mieszkalne of which residential			razem total	w tym budynków mieszkal- nych of which residential buildings
<b>WOJEWÓDZTWO</b> .....	<b>10081</b>	<b>7666</b>	<b>9879</b>	<b>7627</b>	<b>9456,4</b>	<b>5608,1</b>	<b>7239,4</b>	<b>5438,1</b>
<b>VOIVODSHIP</b>								
<b>Podregion łódzki</b> .....	<b>3822</b>	<b>2787</b>	<b>3745</b>	<b>2775</b>	<b>3670,3</b>	<b>1990,1</b>	<b>2833,1</b>	<b>1950,3</b>
<b>Subregion</b>								
Powiaty:								
<i>Powiats:</i>								
brzeziński .....	147	104	145	103	168,5	84,5	153,0	81,2
kutnowski .....	211	135	202	133	162,1	99,2	152,9	95,0
łaski .....	256	159	248	159	220,7	113,2	183,6	113,2
łęczycki .....	97	38	93	37	131,0	38,0	107,0	29,0
łódzki wschodni .....	667	552	658	548	883,4	407,1	496,8	405,2
pabianicki .....	530	355	517	354	523,0	258,3	377,0	254,3
poddębicki .....	167	139	166	138	127,8	85,7	105,8	78,8
sieradzki .....	100	94	99	94	75,7	69,3	75,1	69,3
wieluński .....	190	142	188	140	152,6	104,6	142,0	94,1
wieruszowski .....	157	94	155	94	161,6	73,1	143,7	73,1
zduńskowolski .....	259	183	247	183	252,8	138,6	175,0	138,6
zgierski .....	1041	792	1027	792	811,1	518,5	721,2	518,5
<b>Podregion piotrkowsko- -skierniewicki</b> .....	<b>5194</b>	<b>4048</b>	<b>5110</b>	<b>4041</b>	<b>4606,7</b>	<b>2796,9</b>	<b>3541,6</b>	<b>2755,6</b>
<b>Subregion</b>								
Powiaty:								
<i>Powiats:</i>								
bełchatowski .....	1014	779	1002	779	665,6	531,7	638,6	531,7
łowicki .....	222	172	218	171	265,0	140,4	207,3	130,4
opoczyński .....	472	360	463	360	361,3	241,7	313,0	241,7
pajęczański .....	253	189	253	189	169,7	132,9	169,7	132,9
piotrkowski .....	886	768	886	768	1043,4	466,1	607,8	466,1
radomszczański .....	692	549	679	546	542,0	384,1	485,4	373,6
rawski .....	79	53	78	53	76,1	34,3	55,7	34,3
skierniewicki .....	139	96	133	96	172,6	70,2	105,2	70,2
tomaszowski .....	867	687	849	685	662,3	487,3	584,1	473,6
Miasta na prawach powiatu:								
<i>Cities with powiat status:</i>								
Piotrków Trybunalski .....	371	243	358	242	303,8	197,2	243,2	190,3
Skierniewice .....	199	152	191	152	344,9	111,0	131,6	110,8
<b>Podregion m. Łódź</b> .....	<b>1065</b>	<b>831</b>	<b>1024</b>	<b>811</b>	<b>1179,4</b>	<b>821,1</b>	<b>864,7</b>	<b>732,2</b>
<b>Subregion</b>								
Miasto na prawach powiatu:								
<i>City with powiat status:</i>								
Łódź .....	1065	831	1024	811	1179,4	821,1	864,7	732,2

a Nowowytbudowane. b Budynków nowowytbudowanych i rozbudowanych (tylko w części dotyczącej rozbudowy).

a Newly built. b Newly built and expanded buildings (exclusively in the enlarged portion).

TABL. 7 (33). MIESZKANIA ODDANE DO UŻYTKU W 2003 R.  
DWELLINGS COMPLETED IN 2003

WYSZCZEGÓLNIENIE SPECIFICATION	Ogółem Total				W tym w budynkach indywidualnych Of which in private buildings			
	mieszkania dwellings	izby rooms	powierzchnia użytkowa w m <sup>2</sup> usable floor space in m <sup>2</sup>		mieszkania dwellings	izby rooms	powierzchnia użytkowa w m <sup>2</sup> usable floor space in m <sup>2</sup>	
			mieszkań dwellings	przeciętna 1 mieszkania average per dwellings			mieszkań dwellings	przeciętna 1 mieszkania average per dwellings
<b>WOJEWÓDZTWO VOIVODSHIP</b>	<b>8607</b>	<b>46077</b>	<b>1161039</b>	<b>134,9</b>	<b>7972</b>	<b>44072</b>	<b>1124616</b>	<b>141,1</b>
miasta ..... urban areas	4286	22387	589084	137,4	3655	20402	553217	151,4
wieś ..... rural areas	4321	23690	571955	132,4	4317	23670	571399	132,4
<b>PODREGION ŁÓDZKI ... SUBREGION</b>	<b>2997</b>	<b>15913</b>	<b>408574</b>	<b>136,3</b>	<b>2854</b>	<b>15483</b>	<b>401118</b>	<b>140,5</b>
POWIAT BRZEZIŃSKI...	140	717	15936	113,8	124	670	15075	121,6
Gminy miejskie: Urban gminas:								
Brzeziny .....	73	360	7699	105,5	57	313	6838	120,0
Gminy wiejskie: Rural gminas:								
Brzeziny .....	36	195	4396	122,1	36	195	4396	122,1
Dmosin .....	12	63	1316	109,7	12	63	1316	109,7
Jeżów .....	9	49	1411	156,8	9	49	1411	156,8
Rogów .....	10	50	1114	111,4	10	50	1114	111,4
POWIAT KUTNOWSKI..	175	908	20802	118,9	158	857	19815	125,4
Gminy miejskie: Urban gminas:								
Kutno .....	119	595	13447	113,0	102	544	12460	122,2
Gminy miejsko-wiejskie: Urban-rural gminas:								
Krośniewice .....	5	25	519	103,8	5	25	519	103,8
w tym miasto ..... of which city	4	21	437	109,3	4	21	437	109,3
Żychlin .....	11	59	1279	116,3	11	59	1279	116,3
w tym miasto ..... of which city	9	45	941	104,6	9	45	941	104,6
Gminy wiejskie: Rural gminas:								
Bedno .....	2	11	611	305,5	2	11	611	305,5
Dąbrowice .....	-	-	-	-	-	-	-	-
Krzyżanów .....	2	16	385	192,5	2	16	385	192,5
Kutno .....	26	147	3320	127,7	26	147	3320	127,7
Łanięta .....	-	-	-	-	-	-	-	-
Nowe Ostrowy .....	1	6	179	179,0	1	6	179	179,0
Oporów .....	2	11	250	125,0	2	11	250	125,0
Strzelce .....	7	38	812	116,0	7	38	812	116,0
POWIAT ŁASKI.....	169	937	22428	132,7	169	937	22428	132,7
Gminy miejsko-wiejskie: Urban-rural gminas:								
Łask .....	107	611	14871	139,0	107	611	14871	139,0
w tym miasto ..... of which city	36	211	5508	153,0	36	211	5508	153,0

TABL. 7 (33). MIESZKANIA ODDANE DO UŻYTKU W 2003 R. (cd.)

DWELLINGS COMPLETED IN 2003 (cont.)

WYSZCZEGÓLNIENIE SPECIFICATION	Ogółem Total				W tym w budynkach indywidualnych Of which in private buildings			
	mieszkania dwellings	izby rooms	powierzchnia użytkowa w m <sup>2</sup> usable floor space in m <sup>2</sup>		mieszkania dwellings	izby rooms	powierzchnia użytkowa w m <sup>2</sup> usable floor space in m <sup>2</sup>	
			mieszkań dwellings	przeciętna 1 mieszkania average per dwellings			mieszkań dwellings	przeciętna 1 mieszkania average per dwellings
<b>PODREGION ŁÓDZKI (cd.) SUBREGION (cont.)</b>								
<b>POWIAT ŁASKI (dok.) (cont.)</b>								
Gminy wiejskie: <i>Rural gminas:</i>								
Buczek .....	19	100	2333	122,8	19	100	2333	122,8
Sędziejowice .....	27	147	3442	127,5	27	147	3442	127,5
Widawa .....	8	45	953	119,1	8	45	953	119,1
Wodzierady .....	8	34	829	103,6	8	34	829	103,6
<b>POWIAT ŁĘCZYCKI .....</b>	<b>72</b>	<b>345</b>	<b>8152</b>	<b>113,2</b>	<b>34</b>	<b>231</b>	<b>6396</b>	<b>188,1</b>
Gminy miejskie: <i>Urban gminas:</i>								
Łęczycza .....	47	180	3709	78,9	9	66	1953	217,0
Gminy wiejskie: <i>Rural gminas:</i>								
Daszyna .....	-	-	-	-	-	-	-	-
Góra Świętej Małgorzaty .....	5	35	1047	209,4	5	35	1047	209,4
Grabów .....	2	14	522	261,0	2	14	522	261,0
Łęczycza .....	8	49	1224	153,0	8	49	1224	153,0
Piątek .....	3	16	307	102,3	3	16	307	102,3
Świnice Warckie .....	5	36	869	173,8	5	36	869	173,8
Witonia .....	2	15	474	237,0	2	15	474	237,0
<b>POWIAT ŁÓDZKI WSCHODNI.....</b>	<b>560</b>	<b>3099</b>	<b>87327</b>	<b>155,9</b>	<b>556</b>	<b>3079</b>	<b>86771</b>	<b>156,1</b>
Gminy miejsko-wiejskie: <i>Urban-rural gminas:</i>								
Koluszki .....	70	380	10105	144,4	70	380	10105	144,4
w tym miasto .....	17	97	2813	165,5	17	97	2813	165,5
of which city								
Tuszyn .....	94	509	15999	170,2	94	509	15999	170,2
w tym miasto .....	60	329	10618	177,0	60	329	10618	177,0
of which city								
Gminy wiejskie: <i>Rural gminas:</i>								
Andrespol .....	166	896	24110	145,2	166	896	24110	145,2
Brójce .....	38	194	5110	134,5	38	194	5110	134,5
Nowosolna .....	101	570	17317	171,5	101	570	17317	171,5
Rzgów .....	91	550	14686	161,4	87	530	14130	162,4
<b>POWIAT PABIANICKI .....</b>	<b>370</b>	<b>1982</b>	<b>53677</b>	<b>145,1</b>	<b>361</b>	<b>1949</b>	<b>53032</b>	<b>146,9</b>
Gminy miejskie: <i>Urban gminas:</i>								
Konstantynów Łódzki	49	291	8190	167,1	49	291	8190	167,1
Pabianice .....	109	546	14490	132,9	100	513	13845	138,5



TABL. 7 (33). MIESZKANIA ODDANE DO UŻYTKU W 2003 R. (cd.)

DWELLINGS COMPLETED IN 2003 (cont.)

WYSZCZEGÓLNIENIE SPECIFICATION	Ogółem Total				W tym w budynkach indywidualnych Of which in private buildings			
	mieszkania dwellings	izby rooms	powierzchnia użytkowa w m <sup>2</sup> usable floor space in m <sup>2</sup>		mieszkania dwellings	izby rooms	powierzchnia użytkowa w m <sup>2</sup> usable floor space in m <sup>2</sup>	
			mieszkań dwellings	przeciętna 1 mieszkania average per dwellings			mieszkań dwellings	przeciętna 1 mieszkania average per dwellings
<b>PODREGION</b>								
<b>ŁÓDZKI (cd.)</b>								
<b>SUBREGION (cont.)</b>								
POWIAT PABIANICKI								
(dok.)								
(cont.)								
Gminy wiejskie:								
<i>Rural gminas:</i>								
Dłutów .....	27	138	3626	134,3	27	138	3626	134,3
Dobroń .....	51	260	6999	137,2	51	260	6999	137,2
Ksawerów .....	30	161	4498	149,9	30	161	4498	149,9
Lutomiersk .....	34	188	5153	151,6	34	188	5153	151,6
Pabianice .....	70	398	10721	153,2	70	398	10721	153,2
POWIAT PODDĘBICKI ....	170	826	17488	102,9	143	753	16356	114,4
Gminy miejsko-wiejskie:								
<i>Urban-rural gminas:</i>								
Poddębice .....	79	355	7834	99,2	52	282	6702	128,9
w tym miasto .....	56	239	5300	94,6	29	166	4168	143,7
<i>of which city</i>								
Uniejów .....	29	157	3228	111,3	29	157	3228	111,3
w tym miasto .....	13	72	1713	131,8	13	72	1713	131,8
<i>of which city</i>								
Gminy wiejskie:								
<i>Rural gminas:</i>								
Dalików .....	15	74	1764	117,6	15	74	1764	117,6
Pęczniew .....	36	179	3135	87,1	36	179	3135	87,1
Wartkowiec .....	7	42	985	140,7	7	42	985	140,7
Zadzim .....	4	19	542	135,5	4	19	542	135,5
POWIAT SIERADZKI ....	96	560	14891	155,1	96	560	14891	155,1
Gminy miejskie:								
<i>Urban gminas:</i>								
Sieradz .....	47	273	7368	156,8	47	273	7368	156,8
Gminy miejsko-wiejskie:								
<i>Urban-rural gminas:</i>								
Błaszki .....	5	34	928	185,6	5	34	928	185,6
w tym miasto .....	1	8	245	245,0	1	8	245	245,0
<i>of which city</i>								
Warta .....	2	10	269	134,5	2	10	269	134,5
w tym miasto .....	-	-	-	-	-	-	-	-
<i>of which city</i>								
Złoczew .....	6	37	767	127,8	6	37	767	127,8
w tym miasto .....	5	31	661	132,2	5	31	661	132,2
<i>of which city</i>								
Gminy wiejskie:								
<i>Rural gminas:</i>								
Brąszewice .....	6	37	884	147,3	6	37	884	147,3

TABL. 7 (33). MIESZKANIA ODDANE DO UŻYTKU W 2003 R. (cd.)

DWELLINGS COMPLETED IN 2003 (cont.)

WYSZCZEGÓLNIENIE SPECIFICATION	Ogółem Total				W tym w budynkach indywidualnych Of which in private buildings			
	mieszkania dwellings	izby rooms	powierzchnia użytkowa w m <sup>2</sup> usable floor space in m <sup>2</sup>		mieszkania dwellings	izby rooms	powierzchnia użytkowa w m <sup>2</sup> usable floor space in m <sup>2</sup>	
			mieszkań dwellings	przeciętna 1 mieszkania average per dwellings			mieszkań dwellings	przeciętna 1 mieszkania average per dwellings
<b>PODREGION ŁÓDZKI (cd.) SUBREGION (cont.)</b>								
<b>POWIAT SIERADZKI (dok.) (cont.)</b>								
Gminy wiejskie (dok.): Rural gminas (cont.):								
Brzeźno .....	5	27	639	127,8	5	27	639	127,8
Burzenin .....	2	6	179	89,5	2	6	179	89,5
Goszczanów .....	2	13	280	140,0	2	13	280	140,0
Klonowa .....	1	2	94	94,0	1	2	94	94,0
Sieradz .....	19	117	3382	178,0	19	117	3382	178,0
Wróblew .....	1	4	101	101,0	1	4	101	101,0
<b>POWIAT WIELUŃSKI ...</b>	<b>178</b>	<b>919</b>	<b>21335</b>	<b>119,9</b>	<b>146</b>	<b>827</b>	<b>19816</b>	<b>135,7</b>
Gminy miejsko-wiejskie: Urban-rural gminas:								
Wieluń .....	106	526	11556	109,0	74	434	10037	135,6
w tym miasto .....	79	366	7604	96,3	47	274	6085	129,5
of which city								
Gminy wiejskie: Rural gminas:								
Biała .....	8	44	1128	141,0	8	44	1128	141,0
Czarnożyły .....	7	32	880	125,7	7	32	880	125,7
Konopnica .....	4	23	539	134,8	4	23	539	134,8
Mokrsko .....	8	45	1190	148,8	8	45	1190	148,8
Osjaków .....	13	67	1670	128,5	13	67	1670	128,5
Ostrówek .....	2	25	912	456,0	2	25	912	456,0
Pątnów .....	11	53	1049	95,4	11	53	1049	95,4
Skomlin .....	2	12	295	147,5	2	12	295	147,5
Wierzchlas .....	17	92	2116	124,5	17	92	2116	124,5
<b>POWIAT WIERUSZOWSKI .....</b>	<b>99</b>	<b>596</b>	<b>16520</b>	<b>166,9</b>	<b>99</b>	<b>596</b>	<b>16520</b>	<b>166,9</b>
Gminy miejsko-wiejskie: Urban-rural gminas:								
Wieruszów .....	49	299	8505	173,6	49	299	8505	173,6
w tym miasto .....	30	189	5564	185,5	30	189	5564	185,5
of which city								
Gminy wiejskie: Rural gminas:								
Bolesławiec .....	6	33	1168	194,7	6	33	1168	194,7
Czastary .....	11	60	1675	152,3	11	60	1675	152,3
Galewice .....	11	63	1341	121,9	11	63	1341	121,9
Lututów .....	6	40	963	160,5	6	40	963	160,5
Łubnice .....	8	55	1582	197,8	8	55	1582	197,8
Sokolniki .....	8	46	1286	160,8	8	46	1286	160,8

TABL. 7 (33). MIESZKANIA ODDANE DO UŻYTKU W 2003 R. (cd.)

DWELLINGS COMPLETED IN 2003 (cont.)

WYSZCZEGÓLNIENIE SPECIFICATION	Ogółem Total				W tym w budynkach indywidualnych Of which in private buildings			
	mieszkania dwellings	izby rooms	powierzchnia użytkowa w m <sup>2</sup> usable floor space in m <sup>2</sup>		mieszkania dwellings	izby rooms	powierzchnia użytkowa w m <sup>2</sup> usable floor space in m <sup>2</sup>	
			mieszkań dwellings	przeciętna 1 mieszkania average per dwellings			mieszkań dwellings	przeciętna 1 mieszkania average per dwellings
<b>PODREGION ŁÓDZKI (dok.) SUBREGION (cont.)</b>								
<b>POWIAT</b>								
ZDUŃSKOWOLSKI ....	200	1099	28553	142,8	200	1099	28553	142,8
Gminy miejskie: Urban gminas:								
Zduńska Wola .....	118	664	17852	151,3	118	664	17852	151,3
Gminy miejsko-wiejskie: Urban-rural gminas:								
Szadek .....	6	33	1064	177,3	6	33	1064	177,3
w tym miasto .....	4	20	614	153,5	4	20	614	153,5
of which city								
Gminy wiejskie: Rural gminas:								
Zapolice .....	19	93	2050	107,9	19	93	2050	107,9
Zduńska Wola .....	57	309	7587	133,1	57	309	7587	133,1
<b>POWIAT ZGIERSKI ....</b>	<b>768</b>	<b>3925</b>	<b>101465</b>	<b>132,1</b>	<b>768</b>	<b>3925</b>	<b>101465</b>	<b>132,1</b>
Gminy miejskie: Urban gminas:								
Głowno .....	92	478	11843	128,7	92	478	11843	128,7
Ozorków .....	47	219	6276	133,5	47	219	6276	133,5
Zgierz .....	144	707	20739	144,0	144	707	20739	144,0
Gminy miejsko-wiejskie: Urban-rural gminas:								
Aleksandrów Łódzki ...	184	985	25148	136,7	184	985	25148	136,7
w tym miasto .....	69	376	9408	136,3	69	376	9408	136,3
of which city								
Stryków .....	106	568	14306	135,0	106	568	14306	135,0
w tym miasto .....	18	102	2410	133,9	18	102	2410	133,9
of which city								
Gminy wiejskie: Rural gminas:								
Głowno .....	17	97	2106	123,9	17	97	2106	123,9
Ozorków .....	39	210	5343	137,0	39	210	5343	137,0
Parzęczew .....	30	159	3600	120,0	30	159	3600	120,0
Zgierz .....	109	502	12104	111,0	109	502	12104	111,0
<b>PODREGION PIOTRKOWSKO – – SKIERNIEWICKI ...</b>	<b>4337</b>	<b>23838</b>	<b>558533</b>	<b>128,8</b>	<b>4162</b>	<b>23321</b>	<b>549812</b>	<b>132,1</b>
<b>SUBREGION</b>								
<b>POWIAT</b>								
BEŁCHATOWSKI ....	790	4519	108936	137,9	790	4519	108936	137,9
Gminy miejskie: Urban gminas:								
Bełchatów .....	240	1441	36962	154,0	240	1441	36962	154,0





TABL. 7 (33). MIESZKANIA ODDANE DO UŻYTKU W 2003 R. (cd.)

DWELLINGS COMPLETED IN 2003 (cont.)

WYSZCZEGÓLNIENIE SPECIFICATION	Ogółem Total				W tym w budynkach indywidualnych Of which in private buildings			
	mieszkania dwellings	izby rooms	powierzchnia użytkowa w m <sup>2</sup> usable floor space in m <sup>2</sup>		mieszkania dwellings	izby rooms	powierzchnia użytkowa w m <sup>2</sup> usable floor space in m <sup>2</sup>	
			mieszkań dwellings	przeciętna 1 mieszkania average per dwellings			mieszkań dwellings	przeciętna 1 mieszkania average per dwellings
<b>PODREGION</b>								
<b>PIOTRKOWSKO – – SKIERNIEWICKI</b>								
(cd.)								
<b>SUBREGION (cont.)</b>								
<b>POWIAT</b>								
<b>PIOTRKOWSKI</b>								
(dok.)								
(cont.)								
Gminy wiejskie: Rural gminas:								
Aleksandrów .....	50	234	5093	101,9	50	234	5093	101,9
Czarnocin .....	7	39	1040	148,6	7	39	1040	148,6
Gorzkowice .....	60	320	7542	125,7	60	320	7542	125,7
Grabica .....	24	138	3377	140,7	24	138	3377	140,7
Łęki Szlacheckie .....	17	88	2074	122,0	17	88	2074	122,0
Moszczenica .....	68	414	8824	129,8	68	414	8824	129,8
Ręczno .....	21	95	2134	101,6	21	95	2134	101,6
Rozprza .....	125	755	15104	120,8	125	755	15104	120,8
Wola Krzysztoporska	63	385	9795	155,5	63	385	9795	155,5
Wolbórz .....	49	257	6324	129,1	49	257	6324	129,1
<b>POWIAT</b>								
<b>RADOMSZCZAŃSKI</b>	629	3385	77186	122,7	595	3245	74859	125,8
Gminy miejskie: Urban gminas:								
Radomsko .....	220	1172	27448	124,8	186	1032	25121	135,1
Gminy miejsko-wiejskie: Urban-rural gminas:								
Kamięnsk .....	84	495	10745	127,9	84	495	10745	127,9
w tym miasto .....	46	274	5854	127,3	46	274	5854	127,3
of which city								
Przedbórz .....	31	181	3902	125,9	31	181	3902	125,9
w tym miasto .....	17	106	2293	134,9	17	106	2293	134,9
of which city								
Gminy wiejskie: Rural gminas:								
Dobryzycze .....	50	289	6685	133,7	50	289	6685	133,7
Gidle .....	33	191	4682	141,9	33	191	4682	141,9
Gomunice .....	28	144	3188	113,9	28	144	3188	113,9
Kobiele Wielkie .....	26	139	2937	113,0	26	139	2937	113,0
Kodrąb .....	14	71	1597	114,1	14	71	1597	114,1

TABL. 7 (33). MIESZKANIA ODDANE DO UŻYTKU W 2003 R. (cd.)

DWELLINGS COMPLETED IN 2003 (cont.)

WYSZCZEGÓLNIENIE SPECIFICATION	Ogółem Total				W tym w budynkach indywidualnych Of which in private buildings			
	mieszkania dwellings	izby rooms	powierzchnia użytkowa w m <sup>2</sup> usable floor space in m <sup>2</sup>		mieszkania dwellings	izby rooms	powierzchnia użytkowa w m <sup>2</sup> usable floor space in m <sup>2</sup>	
			mieszkań dwellings	przeciętna 1 mieszkania average per dwellings			mieszkań dwellings	przeciętna 1 mieszkania average per dwellings
<b>PODREGION</b>								
<b>PIOTRKOWSKO – – SKIERNIEWICKI</b>								
(cd.)								
<b>SUBREGION (cont.)</b>								
<b>POWIAT</b>								
<b>RADOMSZCZAŃSKI</b>								
(dok.)								
(cont.)								
Gminy wiejskie (dok.): Rural gminas (cont.):								
Lgota Wielka .....	22	105	2341	106,4	22	105	2341	106,4
Ładzice .....	16	90	1854	115,9	16	90	1854	115,9
Masłowice .....	10	45	962	96,2	10	45	962	96,2
Radomsko .....	39	222	5390	138,2	39	222	5390	138,2
Wielgomłyny .....	40	156	3489	87,2	40	156	3489	87,2
Żytno .....	16	85	1966	122,9	16	85	1966	122,9
<b>POWIAT RAWSKI</b> .....	56	284	6978	124,6	56	284	6978	124,6
Gminy miejskie: Urban gminas:								
Rawa Mazowiecka .....	19	106	2742	144,3	19	106	2742	144,3
Gminy miejsko-wiejskie: Urban-rural gminas:								
Biała Rawska .....	9	44	1018	113,1	9	44	1018	113,1
w tym miasto .....	1	5	125	125,0	1	5	125	125,0
of which city								
Gminy wiejskie: Rural gminas:								
Cielądz .....	3	14	322	107,3	3	14	322	107,3
Rawa Mazowiecka .....	22	106	2587	117,6	22	106	2587	117,6
Regnów .....	1	4	95	95,0	1	4	95	95,0
Sadkowice .....	2	10	214	107,0	2	10	214	107,0
<b>POWIAT</b>								
<b>SKIERNIEWICKI</b> .....	100	572	13938	139,4	100	572	13938	139,4
Gminy wiejskie: Rural gminas:								
Bolimów .....	12	65	1392	116,0	12	65	1392	116,0
Głuchów .....	5	29	830	166,0	5	29	830	166,0
Godzianów .....	4	24	540	135,0	4	24	540	135,0
Kowiesy .....	5	24	677	135,4	5	24	677	135,4
Lipce Reymontowskie	16	99	2980	186,3	16	99	2980	186,3
Maków .....	20	114	2498	124,9	20	114	2498	124,9
Nowy Kawęczyn .....	9	58	1250	138,9	9	58	1250	138,9

TABL. 7 (33). MIESZKANIA ODDANE DO UŻYTKU W 2003 R. (dok.)

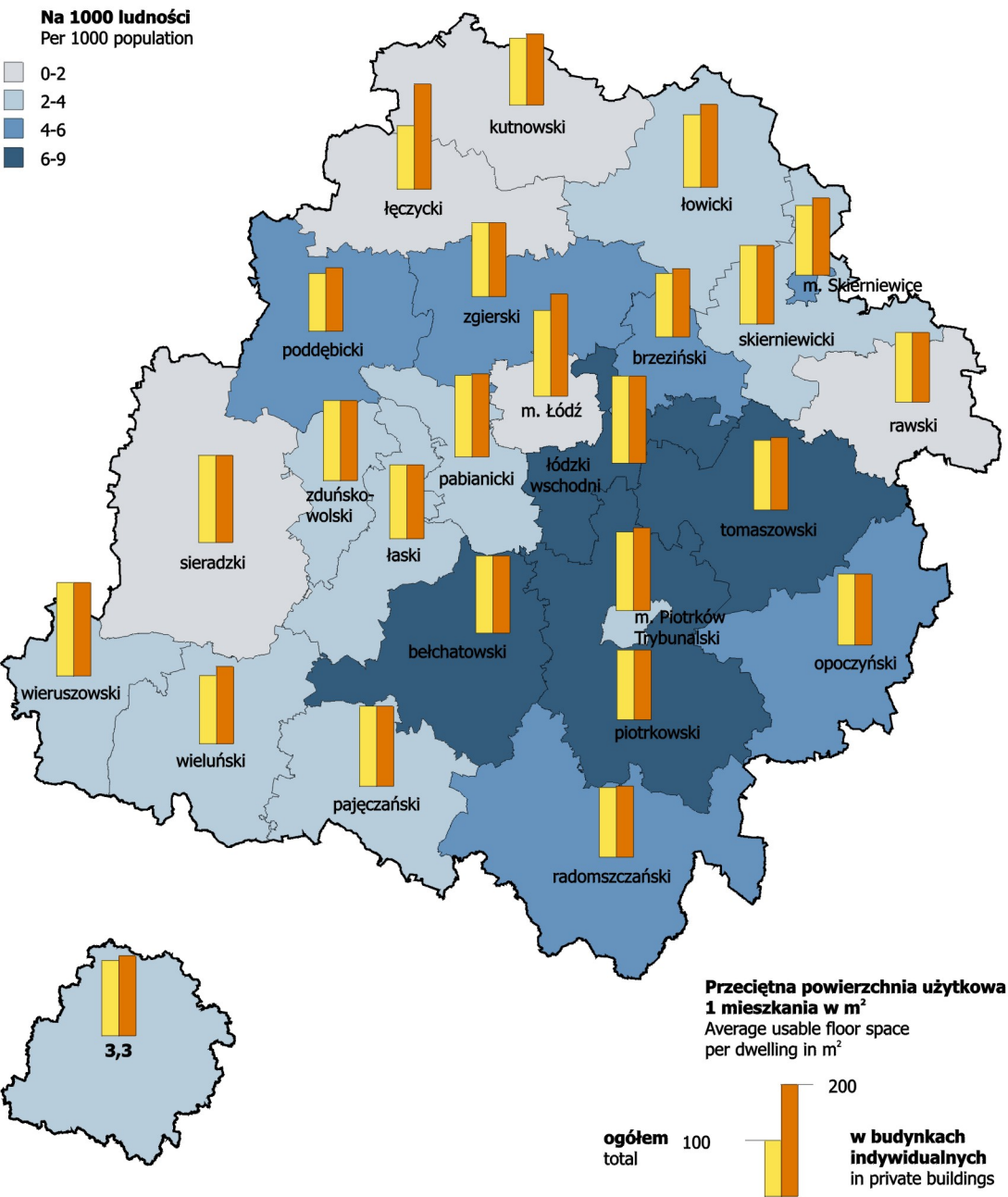
DWELLINGS COMPLETED IN 2003 (cont.)

WYSZCZEGÓLNIENIE SPECIFICATION	Ogółem Total				W tym w budynkach indywidualnych Of which in private buildings			
	mieszkania dwellings	izby rooms	powierzchnia użytkowa w m <sup>2</sup> usable floor space in m <sup>2</sup>		mieszkania dwellings	izby rooms	powierzchnia użytkowa w m <sup>2</sup> usable floor space in m <sup>2</sup>	
			mieszkań dwellings	przeciętna 1 mieszkania average per dwellings			mieszkań dwellings	przeciętna 1 mieszkania average per dwellings
<b>PODREGION</b>								
<b>PIOTRKOWSKO – – SKIERNIEWICKI</b>								
<b>(dok.)</b>								
<b>SUBREGION (cont.)</b>								
<b>POWIAT</b>								
<b>SKIERNIEWICKI</b>								
<b>(dok.)</b>								
<b>(cont.)</b>								
Gminy wiejskie (dok.): Rural gminas (cont.):								
Skierniewice .....	29	159	3771	130,0	29	159	3771	130,0
Słupia .....	-	-	-	-	-	-	-	-
<b>POWIAT</b>								
<b>TOMASZOWSKI .....</b>	<b>761</b>	<b>4047</b>	<b>94084</b>	<b>123,6</b>	<b>711</b>	<b>3899</b>	<b>91664</b>	<b>128,9</b>
Gminy miejskie: Urban gminas:								
Tomaszów								
Mazowiecki .....	309	1541	33983	110,0	259	1393	31563	121,9
Gminy wiejskie: Rural gminas:								
Będków .....	19	106	2881	151,6	19	106	2881	151,6
Budziszewice .....	9	46	1050	116,7	9	46	1050	116,7
Czerniewice .....	22	138	3036	138,0	22	138	3036	138,0
Inowódz .....	79	398	9833	124,5	79	398	9833	124,5
Lubochnia .....	53	310	7626	143,9	53	310	7626	143,9
Rokiciny .....	67	367	8567	127,9	67	367	8567	127,9
Rzeczyca .....	16	85	1928	120,5	16	85	1928	120,5
Tomaszów								
Mazowiecki .....	124	699	16935	136,6	124	699	16935	136,6
Ujazd .....	44	260	5993	136,2	44	260	5993	136,2
Żelechlinek .....	19	97	2252	118,5	19	97	2252	118,5
<b>MIASTA NA PRA- WACH POWIATU:</b>								
<b>CITIES WITH POWIAT STATUS:</b>								
Piotrków								
Trybunalski .....	290	1616	40079	138,2	266	1562	38959	146,5
Skierniewice .....	199	1036	24734	124,3	172	973	23642	137,5
<b>PODREGION M. ŁÓDŹ</b>	<b>1273</b>	<b>6326</b>	<b>193932</b>	<b>152,3</b>	<b>956</b>	<b>5268</b>	<b>173686</b>	<b>181,7</b>
<b>SUBREGION</b>								
<b>MIASTO NA PRA- WACH POWIATU:</b>								
<b>CITY WITH POWIAT STATUS:</b>								
Łódź .....	1273	6326	193932	152,3	956	5268	173686	181,7



# MIESZKANIA ODDANE DO UŻYTKU WEDŁUG POWIATÓW W 2003 R.

## DWELLINGS COMPLETED BY POWIAT IN 2003



# UDZIAŁ UŻYTKÓW ROLNYCH W POWIERZCHNI OGÓLNEJ POWIATÓW (WEDŁUG GRANIC ADMINISTRACYJNYCH)

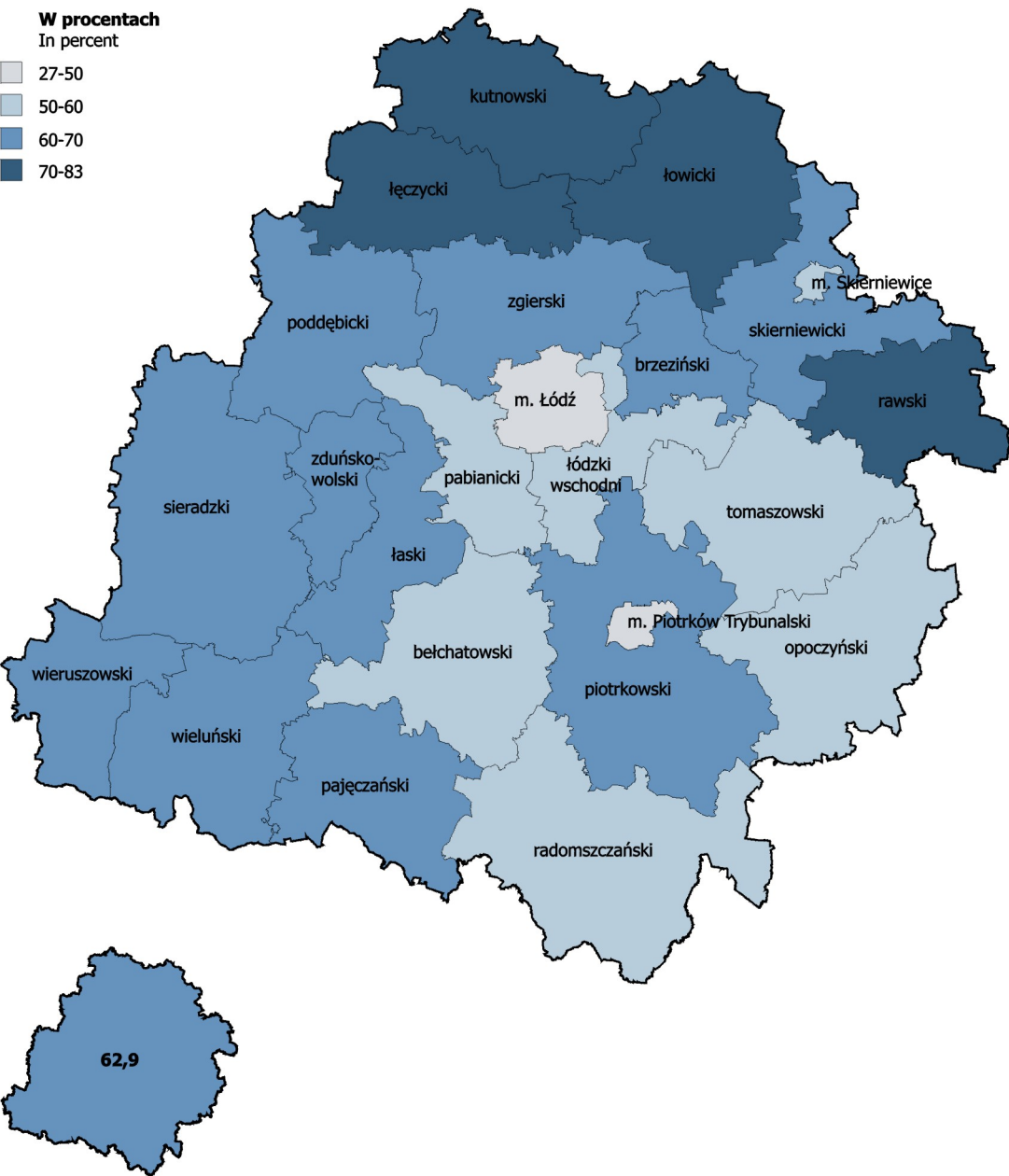

SHARE OF AGRICULTURAL LAND IN TOTAL AREA OF POWIATS  
(BY ADMINISTRATIVE BORDERS)

Stan w dniu 31 XII 2003 r.

As of 31 XII 2003

W procentach

In percent



**DZIAŁ VII EDUKACJA I WYCHOWANIE**  
**CHAPTER VII EDUCATION**

TABL. 1 (34). SZKOŁY PODSTAWOWE DLA DZIECI I MŁODZIEŻY W ROKU SZKOLNYM 2003/04  
 PRIMARY SCHOOLS FOR CHILDREN AND YOUTH IN THE 2003/04 SCHOOL YEAR

WYSZCZEGÓLNIENIE SPECIFICATION	Szkoły Schools	Pomieszczenia szkolne Classrooms	Oddziały Sections	Uczniowie Pupils	Absolwenci <sup>a</sup> Graduates <sup>a</sup>
<b>WOJEWÓDZTWO .....</b> <b>VOIVODSHIP</b>	<b>934</b>	<b>9730</b>	<b>8523</b>	<b>179863</b>	<b>33917</b>
miasta .....	322	4737	4581	109845	21242
urban areas					
wieś.....	612	4993	3942	70018	12675
rural areas					
<b>PODREGION ŁÓDZKI .....</b> <b>SUBREGION</b>	<b>402</b>	<b>3826</b>	<b>3457</b>	<b>70333</b>	<b>13104</b>
POWIAT BRZEZIŃSKI .....	12	127	114	2151	430
Gminy miejskie: Urban gminas:					
Brzeziny .....	3	44	39	897	196
Gminy wiejskie: Rural gminas:					
Brzeziny .....	3	23	18	293	54
Dmosin .....	2	23	20	307	56
Jeżów .....	1	12	13	276	59
Rogów .....	3	25	24	378	65
POWIAT KUTNOWSKI .....	44	460	399	7681	1481
Gminy miejskie: Urban gminas:					
Kutno .....	8	128	144	3196	672
Gminy miejsko-wiejskie: Urban-rural gminas:					
Krośniewice .....	4	42	40	698	110
w tym miasto .....	1	17	23	505	76
of which city					
Żychlin .....	5	61	48	968	159
w tym miasto .....	2	34	30	689	112
of which city					
Gminy wiejskie: Rural gminas:					
Bedno .....	6	50	30	486	98
Dąbrowice .....	1	9	7	187	36
Krzyżanów .....	4	30	24	364	74
Kutno .....	7	52	40	651	128
Łanięta .....	1	10	6	180	26
Nowe Ostrowy .....	2	21	18	334	70
Oporów .....	3	28	17	241	41
Strzelce .....	3	29	25	376	67
POWIAT ŁASKI .....	27	226	200	4065	774
Gminy miejsko-wiejskie: Urban-rural gminas:					
Łask .....	12	102	103	2289	448
w tym miasto .....	6	49	64	1642	312
of which city					
Gminy wiejskie : Rural gminas :					
Buczek .....	3	28	22	370	68
Sędziejowice .....	5	33	25	508	104
Widawa .....	5	44	36	650	103
Wodzierady .....	2	19	14	248	51

a Z roku szkolnego 2002/03.

a For 2002/03 school year.

TABL. 1 (34). SZKOŁY PODSTAWOWE DLA DZIECI I MŁODZIEŻY W ROKU SZKOLNYM 2003/04 (cd.)  
 PRIMARY SCHOOLS FOR CHILDREN AND YOUTH IN THE 2003/04 SCHOOL YEAR (cont.)

WYSZCZEGÓLNIENIE SPECIFICATION	Szkoły Schools	Pomieszczenia szkolne Classrooms	Oddziały Sections	Uczniowie Pupils	Absolwenci <sup>a</sup> Graduates <sup>a</sup>
<b>PODREGION ŁÓDZKI (cd.) SUBREGION (cont.)</b>					
POWIAT ŁĘCZYCKI.....	22	238	199	4153	805
Gminy miejskie: <i>Urban gminas:</i>					
Łęczycza .....	3	54	46	1148	264
Gminy wiejskie: <i>Rural gminas:</i>					
Daszyna .....	2	16	16	290	38
Góra Świętej Małgorzaty .....	2	17	18	327	63
Grabów .....	4	35	24	537	97
Łęczycza .....	5	50	37	693	128
Piątek .....	2	23	23	490	93
Świnice Warckie .....	3	31	23	386	68
Witonia .....	1	12	12	282	54
POWIAT ŁÓDZKI WSCHODNI	26	243	224	4563	846
Gminy miejsko-wiejskie: <i>Urban-rural gminas:</i>					
Koluszki .....	8	73	82	1690	314
w tym miasto .....	3	34	44	1068	215
<i>of which city</i>					
Tuszyn .....	6	55	50	942	186
w tym miasto .....	3	33	34	758	146
<i>of which city</i>					
Gminy wiejskie: <i>Rural gminas:</i>					
Andrespol .....	3	32	35	825	153
Brójce .....	4	26	19	439	71
Nowosolna .....	2	16	12	217	41
Rzgów .....	3	41	26	450	81
POWIAT PABIANICKI.....	28	350	334	7757	1453
Gminy miejskie: <i>Urban gminas:</i>					
Konstantynów Łódzki .....	5	44	50	1208	223
Pabianice .....	10	181	181	4465	813
Gminy wiejskie: <i>Rural gminas:</i>					
Dłutów .....	1	12	12	261	46
Dobroń .....	3	30	22	405	81
Ksawerów .....	2	25	21	482	113
Lutomiersk .....	3	27	24	467	92
Pabianice .....	4	31	24	469	85
POWIAT PODDĘBICKI.....	27	218	184	3461	628
Gminy miejsko-wiejskie: <i>Urban-rural gminas:</i>					
Poddębice .....	6	58	55	1216	240
w tym miasto .....	2	29	32	856	170
<i>of which city</i>					
Uniejów .....	4	36	27	580	120
w tym miasto .....	1	16	13	338	76
<i>of which city</i>					

a Z roku szkolnego 2002/03.

a For 2002/03 school year.

TABL. 1 (34). SZKOŁY PODSTAWOWE DLA DZIECI I MŁODZIEŻY W ROKU SZKOLNYM 2003/04 (cd.)  
 PRIMARY SCHOOLS FOR CHILDREN AND YOUTH IN THE 2003/04 SCHOOL YEAR (cont.)

WYSZCZEGÓLNIENIE SPECIFICATION	Szkoły Schools	Pomieszczenia szkolne Classrooms	Oddziały Sections	Uczniowie Pupils	Absolwenci <sup>a</sup> Graduates <sup>a</sup>
<b>PODREGION ŁÓDZKI (cd.) SUBREGION (cont.)</b>					
POWIAT PODDĘBICKI (dok.) (cont.)					
Gminy wiejskie: Rural gminas:					
Dalików .....	4	29	21	357	53
Pęczniew .....	3	21	18	291	51
Wartkowie .....	6	38	33	593	86
Zadzim .....	4	36	30	424	78
POWIAT SIERADZKI .....	61	543	537	10488	1881
Gminy miejskie: Urban gminas:					
Sieradz .....	10	113	160	3700	699
Gminy miejsko-wiejskie: Urban-rural gminas:					
Błaszki .....	10	81	80	1323	253
w tym miasto .....	1	15	25	506	89
of which city					
Warta .....	10	85	70	1196	225
w tym miasto .....	2	24	24	433	83
of which city					
Złoczew .....	4	42	38	740	130
w tym miasto .....	1	20	20	490	82
of which city					
Gminy wiejskie: Rural gminas:					
Brąszewice .....	5	41	31	516	61
Brzeźnio .....	4	30	28	554	93
Burzenin .....	2	25	23	462	84
Goszczanów .....	5	34	31	535	86
Klonowa .....	2	17	16	298	58
Sieradz .....	5	44	33	648	105
Wróblew .....	4	31	27	516	87
POWIAT WIELUŃSKI .....	50	397	336	6179	1183
Gminy miejsko-wiejskie: Urban-rural gminas:					
Wieluń .....	13	118	110	2478	516
w tym miasto .....	6	57	72	1797	405
of which city					
Gminy wiejskie: Rural gminas:					
Biała .....	3	26	24	455	91
Czarnożyły .....	4	23	18	366	68
Konopnica .....	3	27	19	287	54
Mokrsko .....	5	38	30	463	71
Osjaków .....	3	26	25	401	78
Ostrówek .....	5	37	30	351	52
Pańców .....	6	44	34	560	110
Skomlin .....	2	17	14	266	41
Wierzchlas .....	6	41	32	552	102

a Z roku szkolnego 2002/03.

a For 2002/03 school year.

TABL. 1 (34). SZKOŁY PODSTAWOWE DLA DZIECI I MŁODZIEŻY W ROKU SZKOLNYM 2003/04 (cd.)  
 PRIMARY SCHOOLS FOR CHILDREN AND YOUTH IN THE 2003/04 SCHOOL YEAR (cont.)

WYSZCZEGÓLNIENIE SPECIFICATION	Szkoły Schools	Pomieszczenia szkolne Classrooms	Oddziały Sections	Uczniowie Pupils	Absolwenci <sup>a</sup> Graduates <sup>a</sup>
<b>PODREGION ŁÓDZKI (cd.) SUBREGION (cont.)</b>					
POWIAT WIERUSZOWSKI .....	34	243	214	3584	644
Gminy miejsko-wiejskie: <i>Urban-rural gminas:</i>					
Wieruszów .....	6	55	64	1156	227
w tym miasto .....	2	27	42	836	159
<i>of which city</i>					
Gminy wiejskie: <i>Rural gminas:</i>					
Bolesławiec .....	4	30	20	353	57
Czastary .....	4	28	20	327	48
Galewice .....	6	36	35	519	98
Lututów .....	6	34	31	424	67
Łubnice .....	3	27	18	374	64
Sokolniki .....	5	33	26	431	83
POWIAT ZDUŃSKOWOLSKI .....	24	216	229	5203	1019
Gminy miejskie: <i>Urban gminas:</i>					
Zduńska Wola .....	11	113	139	3321	684
Gminy miejsko-wiejskie: <i>Urban-rural gminas:</i>					
Szadek .....	4	33	31	618	104
w tym miasto .....	1	12	15	416	76
<i>of which city</i>					
Gminy wiejskie: <i>Rural gminas:</i>					
Zapolice .....	3	18	19	372	74
Zduńska Wola .....	6	52	40	892	157
POWIAT ZGIERSKI .....	47	565	487	11048	1960
Gminy miejskie: <i>Urban gminas:</i>					
Głowno .....	4	58	50	1225	230
Ozorków .....	3	48	67	1541	290
Zgierz .....	11	168	153	3717	689
Gminy miejsko-wiejskie: <i>Urban-rural gminas:</i>					
Aleksandrów Łódzki .....	7	97	72	1766	309
w tym miasto .....	4	70	53	1418	261
<i>of which city</i>					
Stryków .....	6	61	41	817	131
w tym miasto .....	2	29	17	382	70
<i>of which city</i>					
Gminy wiejskie: <i>Rural gminas:</i>					
Głowno .....	3	24	18	266	45
Ozorków .....	4	32	24	522	71
Parzęczew .....	2	22	19	396	58
Zgierz .....	7	55	43	798	137

a Z roku szkolnego 2002/03.

a For 2002/03 school year.

TABL. 1 (34). SZKOŁY PODSTAWOWE DLA DZIECI I MŁODZIEŻY W ROKU SZKOLNYM 2003/04 (cd.)  
 PRIMARY SCHOOLS FOR CHILDREN AND YOUTH IN THE 2003/04 SCHOOL YEAR (cont.)

WYSZCZEGÓLNIENIE SPECIFICATION	Szkoły Schools	Pomieszczenia szkolne Classrooms	Oddziały Sections	Uczniowie Pupils	Absolwenci <sup>a</sup> Graduates <sup>a</sup>
<b>PODREGION PIOTRKOWSKO – – SKIERNIEWICKI .....</b>	<b>400</b>	<b>3803</b>	<b>3366</b>	<b>69077</b>	<b>13102</b>
<b>SUBREGION</b>					
POWIAT BĘLCHATOWSKI .....	37	456	412	8976	1809
Gminy miejskie: <i>Urban gminas:</i>					
Bęłchatów .....	10	191	210	4983	1055
Gminy miejsko-wiejskie: <i>Urban-rural gminas:</i>					
Zelów .....	5	54	49	1187	221
w tym miasto .....	2	25	29	730	141
<i>of which city</i>					
Gminy wiejskie: <i>Rural gminas:</i>					
Bęłchatów .....	7	52	38	700	129
Drużbice .....	3	27	22	346	82
Kleszczów .....	2	43	18	328	61
Kluki .....	3	19	19	325	53
Rusiec .....	3	25	19	449	82
Szczerców .....	4	45	37	658	126
POWIAT ŁOWICKI .....	44	433	334	6401	1239
Gminy miejskie: <i>Urban gminas:</i>					
Łowicz .....	7	111	97	2219	455
Gminy wiejskie: <i>Rural gminas:</i>					
Bielawy .....	5	42	28	426	79
Chąśno .....	2	16	12	240	32
Domaniewice .....	2	17	19	349	63
Kiernozia .....	2	20	16	339	64
Kocierzew Południowy .....	3	32	25	425	76
Łowicz .....	7	57	40	671	135
Łyszkowice .....	5	40	31	529	84
Nieborów .....	6	58	42	759	149
Zduny .....	5	40	24	444	102
POWIAT OPCZYŃSKI .....	47	360	334	6825	1333
Gminy miejsko-wiejskie: <i>Urban-rural gminas:</i>					
Drzewica .....	7	63	51	946	183
w tym miasto .....	1	18	16	418	71
<i>of which city</i>					
Opoczno .....	17	114	131	3028	637
w tym miasto .....	5	40	74	2017	434
<i>of which city</i>					

a Z roku szkolnego 2002/03.

a For 2002/03 school year.

TABL. 1 (34). SZKOŁY PODSTAWOWE DLA DZIECI I MŁODZIEŻY W ROKU SZKOLNYM 2003/04 (cd.)  
 PRIMARY SCHOOLS FOR CHILDREN AND YOUTH IN THE 2003/04 SCHOOL YEAR (cont.)

WYSZCZEGÓLNIENIE SPECIFICATION	Szkoły Schools	Pomieszczenia szkolne Classrooms	Oddziały Sections	Uczniowie Pupils	Absolwenci <sup>a</sup> Graduates <sup>a</sup>
<b>PODREGION PIOTRKOWSKO – – SKIERNIEWICKI (cd.) SUBREGION (cont.)</b>					
POWIAT OPOCZYŃSKI (dok.) (cont.)					
Gminy wiejskie: Rural gminas:					
Białaczów .....	4	31	27	516	91
Mniszków .....	3	23	18	359	70
Paradyż .....	4	35	27	437	67
Poświętne .....	3	25	18	264	65
Sławno .....	7	47	38	704	132
Żarnów .....	2	22	24	571	88
POWIAT PAJĘCZAŃSKI.....	37	298	251	4537	848
Gminy miejsko-wiejskie: Urban-rural gminas:					
Działoszyn .....	7	62	61	1186	208
w tym miasto .....	3	32	32	654	124
of which city					
Pajęczno .....	5	43	42	903	180
w tym miasto .....	1	21	27	643	133
of which city					
Gminy wiejskie: Rural gminas:					
Kielczygłów .....	3	20	18	351	63
Nowa Brzeźnica .....	4	35	27	424	82
Rząśnia .....	5	42	27	463	76
Siemkowice .....	5	37	26	440	87
Strzelce Wielkie .....	4	32	25	386	82
Sulmierzyce .....	4	27	25	384	70
POWIAT PIOTRKOWSKI .....	55	460	382	7606	1327
Gminy miejsko-wiejskie: Urban-rural gminas:					
Sulejów .....	8	67	65	1348	216
w tym miasto .....	2	22	26	619	104
of which city					
Gminy wiejskie: Rural gminas:					
Aleksandrów .....	3	22	18	379	62
Czarnocin .....	3	24	18	350	73
Gorzkowice .....	3	42	28	664	117
Grabica .....	4	35	24	487	82
Łęki Szlacheckie .....	4	21	17	342	49
Moszczenica .....	8	58	56	1056	177
Ręczno .....	3	23	18	324	55
Rozprza .....	7	73	53	1095	184
Wola Krzysztoporska .....	8	65	54	973	187
Wolbórz .....	4	30	31	588	125

a Z roku szkolnego 2002/03.

a For 2002/03 school year.



TABL. 1 (34). SZKOŁY PODSTAWOWE DLA DZIECI I MŁODZIEŻY W ROKU SZKOLNYM 2003/04 (cd.)  
 PRIMARY SCHOOLS FOR CHILDREN AND YOUTH IN THE 2003/04 SCHOOL YEAR (cont.)

WYSZCZEGÓLNIENIE SPECIFICATION	Szkoły Schools	Pomieszczenia szkolne Classrooms	Oddziały Sections	Uczniowie Pupils	Absolwenci <sup>a</sup> Graduates <sup>a</sup>
<b>PODREGION PIOTRKOWSKO – – SKIERNIEWICKI (cd.) SUBREGION (cont.)</b>					
POWIAT RADOMSZCZAŃSKI	53	529	449	9498	1782
Gminy miejskie: <i>Urban gminas:</i>					
Radomsko .....	11	157	153	3804	706
Gminy miejsko-wiejskie: <i>Urban-rural gminas:</i>					
Kamieńsk .....	2	28	24	546	107
w tym miasto .....	1	20	18	461	79
of which city					
Przedbórz .....	3	33	30	638	135
w tym miasto .....	1	18	21	491	113
of which city					
Gminy wiejskie: <i>Rural gminas:</i>					
Dobryczyce .....	2	19	18	328	60
Gidle .....	4	30	29	522	94
Gomunice .....	2	26	23	487	92
Kobiele Wielkie .....	3	25	18	355	68
Kodrąb .....	3	31	21	410	81
Lgota Wielka .....	4	32	21	416	82
Ładzice .....	3	20	18	378	60
Masłowice .....	4	29	20	305	71
Radomsko .....	5	40	30	462	65
Wielgomłynny .....	3	26	20	420	96
Żytno .....	4	33	24	427	65
POWIAT RAWSKI .....	26	253	219	4115	767
Gminy miejskie: <i>Urban gminas:</i>					
Rawa Mazowiecka .....	4	66	64	1527	284
Gminy miejsko-wiejskie: <i>Urban-rural gminas:</i>					
Biała Rawska .....	7	68	55	1005	196
w tym miasto .....	1	18	19	473	91
of which city					
Gminy wiejskie: <i>Rural gminas:</i>					
Cielądz .....	2	19	20	357	63
Rawa Mazowiecka .....	7	47	37	568	105
Regnów .....	1	10	8	185	39
Sadkowice .....	5	43	35	473	80

a Z roku szkolnego 2002/03.

a For 2002/03 school year.

TABL. 1 (34). SZKOŁY PODSTAWOWE DLA DZIECI I MŁODZIEŻY W ROKU SZKOLNYM 2003/04 (dok.)  
 PRIMARY SCHOOLS FOR CHILDREN AND YOUTH IN THE 2003/04 SCHOOL YEAR (cont.)

WYSZCZEGÓLNIENIE SPECIFICATION	Szkoły Schools	Pomieszczenia szkolne Classrooms	Oddziały Sections	Uczniowie Pupils	Absolwenci <sup>a</sup> Graduates <sup>a</sup>
<b>PODREGION PIOTRKOWSKO – – SKIERNIEWICKI (dok.) SUBREGION (cont.)</b>					
POWIAT SKIERNIEWICKI .....	34	266	208	3197	566
Gminy wiejskie: Rural gminas:					
Bolimów .....	3	27	22	332	65
Głuchów .....	6	42	36	497	86
Godzianów .....	2	18	15	277	53
Kowiesy .....	3	23	18	258	50
Lipce Reymontowskie .....	3	26	18	245	58
Maków .....	6	50	40	594	92
Nowy Kawęczyn .....	2	17	13	296	47
Skiernewice .....	5	37	30	464	79
Ślupia .....	4	26	16	234	36
POWIAT TOMASZOWSKI .....	44	423	413	8949	1699
Gminy miejskie: Urban gminas:					
Tomaszów Mazowiecki .....	13	155	194	4828	917
Gminy wiejskie: Rural gminas:					
Będków .....	2	21	17	329	57
Budziszewice .....	2	14	12	170	26
Czerniewice .....	4	31	27	437	100
Inowódz .....	3	24	18	303	50
Lubochnia .....	4	29	27	532	99
Rokiciny .....	3	31	24	433	70
Rzeczyca .....	4	30	27	466	68
Tomaszów Mazowiecki .....	6	36	32	613	133
Ujazd .....	2	35	23	543	125
Żelechlinek .....	1	17	12	295	54
MIASTA NA PRAWACH POWIATU: CITIES WITH POWIAT STATUS:					
Piotrków Trybunalski .....	14	190	217	5418	1021
Skiernewice .....	9	135	147	3555	711
<b>PODREGION M. ŁÓDŹ .....</b>	<b>132</b>	<b>2101</b>	<b>1700</b>	<b>40453</b>	<b>7711</b>
<b>SUBREGION</b>					
MIASTO NA PRAWACH POWIATU: CITY WITH POWIAT STATUS:					
Łódź .....	132	2101	1700	40453	7711

a Z roku szkolnego 2002/03.

a For 2002/03 school year.

TABL. 2 (35). GIMNAZJA DLA DZIECI I MŁODZIEŻY W ROKU SZKOLNYM 2003/04  
 LOWER SECONDARY SCHOOLS FOR CHILDREN AND YOUTH IN THE 2003/04 SCHOOL YEAR

WYSZCZEGÓLNIENIE SPECIFICATION	Szkoły Schools	Pomieszczenia szkolne Classrooms	Oddziały Sections	Uczniowie Pupils	Absolwenci <sup>a</sup> Graduates <sup>a</sup>
<b>WOJEWÓDZTWO ..... VOIVODSHIP</b>	<b>418</b>	<b>4534</b>	<b>4182</b>	<b>104700</b>	<b>34802</b>
miasta ..... <i>urban areas</i>	233	3036	2819	71797	24098
wieś ..... <i>rural areas</i>	185	1498	1363	32903	10704
<b>PODREGION ŁÓDZKI ..... SUBREGION</b>	<b>163</b>	<b>1654</b>	<b>1659</b>	<b>40474</b>	<b>13255</b>
POWIAT BRZEZIŃSKI .....	6	50	51	1312	367
Gminy miejskie: <i>Urban gminas:</i>					
Brzeziny .....	2	21	23	621	177
Gminy wiejskie: <i>Rural gminas:</i>					
Brzeziny .....	1	8	7	147	32
Dmosin .....	1	6	6	187	64
Jeżów .....	1	7	6	144	41
Rogów .....	1	8	9	213	53
POWIAT KUTNOWSKI .....	19	196	202	4654	1647
Gminy miejskie: <i>Urban gminas:</i>					
Kutno .....	6	84	99	2207	837
Gminy miejsko-wiejskie: <i>Urban-rural gminas:</i>					
Krośniewice .....	1	12	17	365	149
w tym miasto .....	1	12	17	365	149
<i>of which city</i>					
Żychlin .....	1	20	19	540	195
w tym miasto .....	1	20	19	540	195
<i>of which city</i>					
Gminy wiejskie: <i>Rural gminas:</i>					
Bedlno .....	1	12	12	310	93
Dąbrowice .....	1	6	4	89	36
Krzyżanów .....	1	8	6	180	49
Kutno .....	4	20	18	341	69
Łanięta .....	1	8	5	116	39
Nowe Ostrowy .....	1	10	8	193	53
Oporów .....	1	6	6	132	55
Strzelce .....	1	10	8	181	72
POWIAT ŁASKI .....	8	86	89	2331	691
Gminy miejsko-wiejskie: <i>Urban-rural gminas:</i>					
Łask .....	4	46	51	1359	404
w tym miasto .....	4	46	51	1359	404
<i>of which city</i>					
Gminy wiejskie: <i>Rural gminas:</i>					
Buczek .....	1	9	9	224	74
Sędziejowice .....	1	14	10	281	98
Widawa .....	1	10	13	324	88
Wodzierady .....	1	7	6	143	27

a Z roku szkolnego 2002/03.

a For 2002/03 school year.

TABL. 2 (35). GIMNAZJA DLA DZIECI I MŁODZIEŻY W ROKU SZKOLNYM 2003/04 (cd.)

LOWER SECONDARY SCHOOLS FOR CHILDREN AND YOUTH IN THE 2003/04 SCHOOL YEAR

(cont.)

WYSZCZEGÓLNIENIE SPECIFICATION	Szkoły Schools	Pomieszczenia szkolne Classrooms	Oddziały Sections	Uczniowie Pupils	Absolwenci <sup>a</sup> Graduates <sup>a</sup>
<b>PODREGION ŁÓDZKI (cd.) SUBREGION (cont.)</b>					
POWIAT ŁĘCZYCKI.....	10	128	102	2367	786
Gminy miejskie: <i>Urban gminas:</i>					
Łęczycza .....	2	40	27	710	268
Gminy wiejskie: <i>Rural gminas:</i>					
Daszyna .....	1	9	5	122	35
Góra Świętej Małgorzaty .....	1	10	7	171	53
Grabów .....	1	13	12	274	113
Łęczycza .....	1	16	18	399	106
Piątek .....	1	16	12	291	75
Świnice Warckie .....	2	14	13	229	72
Witonia .....	1	10	8	171	64
POWIAT ŁÓDZKI WSCHODNI	12	110	104	2638	847
Gminy miejsko-wiejskie: <i>Urban-rural gminas:</i>					
Koluszki .....	4	36	34	924	326
w tym miasto .....	3	28	28	773	267
<i>of which city</i>					
Tuszyn .....	4	34	26	524	148
w tym miasto .....	3	30	22	455	130
<i>of which city</i>					
Gminy wiejskie: <i>Rural gminas:</i>					
Andrespol .....	1	9	14	384	135
Brójce .....	1	8	9	262	92
Nowosolna .....	1	12	9	252	65
Rzgów .....	1	11	12	292	81
POWIAT PABIANICKI.....	16	210	193	4574	1498
Gminy miejskie: <i>Urban gminas:</i>					
Konstantynów Łódzki .....	3	31	29	704	245
Pabianice .....	7	113	110	2621	882
Gminy wiejskie: <i>Rural gminas:</i>					
Dłutów .....	1	7	6	145	42
Dobroń .....	1	13	12	255	81
Ksawerów .....	2	23	15	359	92
Lutomiersk .....	1	12	11	266	74
Pabianice .....	1	11	10	224	82
POWIAT PODDĘBICKI.....	8	78	78	1906	639
Gminy miejsko-wiejskie: <i>Urban-rural gminas:</i>					
Poddębice .....	1	28	26	735	256
w tym miasto .....	1	28	26	735	256
<i>of which city</i>					
Uniejów .....	1	14	13	331	104
w tym miasto .....	1	14	13	331	104
<i>of which city</i>					

a Z roku szkolnego 2002/03.

a For 2002/03 school year.

TABL. 2 (35). GIMNAZJA DLA DZIECI I MŁODZIEŻY W ROKU SZKOLNYM 2003/04 (cd.)

LOWER SECONDARY SCHOOLS FOR CHILDREN AND YOUTH IN THE 2003/04 SCHOOL YEAR  
(cont.)

WYSZCZEGÓLNIENIE SPECIFICATION	Szkoły Schools	Pomieszczenia szkolne Classrooms	Oddziały Sections	Uczniowie Pupils	Absolwenci <sup>a</sup> Graduates <sup>a</sup>
<b>PODREGION ŁÓDZKI (cd.) SUBREGION (cont.)</b>					
POWIAT PODDĘBICKI (dok.) (cont.)					
Gminy wiejskie: Rural gminas:					
Dalików .....	1	9	8	166	74
Pęczniew .....	1	5	6	164	52
Wartkowice .....	2	10	11	284	92
Zadzim .....	2	12	14	226	61
POWIAT SIERADZKI .....	22	208	259	5825	1967
Gminy miejskie: Urban gminas:					
Sieradz .....	7	67	97	2210	816
Gminy miejsko-wiejskie: Urban-rural gminas:					
Błaszki .....	3	24	33	726	242
w tym miasto .....	1	9	17	368	144
of which city					
Warta .....	3	31	33	632	181
w tym miasto .....	2	27	28	546	155
of which city					
Złoczew .....	1	8	15	376	112
w tym miasto .....	1	8	15	376	112
of which city					
Gminy wiejskie: Rural gminas:					
Brąszewice .....	1	12	11	236	86
Brzeźnio .....	1	12	12	288	100
Burzenin .....	1	9	10	257	76
Goszczanów .....	2	12	12	253	90
Klonowa .....	1	8	7	151	49
Sieradz .....	1	13	17	429	119
Wróblew .....	1	12	12	267	96
POWIAT WIELUŃSKI .....	16	130	141	3661	1224
Gminy miejsko-wiejskie: Urban-rural gminas:					
Wieluń .....	5	53	66	1706	542
w tym miasto .....	5	53	66	1706	542
of which city					
Gminy wiejskie: Rural gminas:					
Biała .....	1	2	9	251	73
Czarnożyły .....	2	11	7	211	84
Konopnica .....	1	8	7	159	69
Mokrsko .....	1	9	9	228	86
Osjaków .....	1	10	8	212	61
Ostrówek .....	1	7	7	157	62
Pątnów .....	1	10	10	296	93
Skomlin .....	1	6	6	147	44
Wierzchlas .....	2	14	12	294	110

a Z roku szkolnego 2002/03.

a For 2002/03 school year.

TABL. 2 (35). GIMNAZJA DLA DZIECI I MŁODZIEŻY W ROKU SZKOLNYM 2003/04 (cd.)

LOWER SECONDARY SCHOOLS FOR CHILDREN AND YOUTH IN THE 2003/04 SCHOOL YEAR  
(cont.)

WYSZCZEGÓLNIENIE SPECIFICATION	Szkoły Schools	Pomieszczenia szkolne Classrooms	Oddziały Sections	Uczniowie Pupils	Absolwenci <sup>a</sup> Graduates <sup>a</sup>
<b>PODREGION ŁÓDZKI (cd.) SUBREGION (cont.)</b>					
POWIAT WIERUSZOWSKI .....	9	75	80	1973	582
Gminy miejsko-wiejskie: <i>Urban-rural gminas:</i>					
Wieruszów .....	2	30	29	732	190
w tym miasto .....	2	30	29	732	190
<i>of which city</i>					
Gminy wiejskie: <i>Rural gminas:</i>					
Bolesławiec .....	1	-	7	160	47
Czastary .....	1	7	6	167	67
Galewice .....	1	11	12	282	93
Lututów .....	1	6	9	225	72
Łubnice .....	1	11	9	204	52
Sokolniki .....	2	10	8	203	61
POWIAT ZDUŃSKOWOLSKI .....	13	122	122	3190	1028
Gminy miejskie: <i>Urban gminas:</i>					
Zduńska Wola .....	7	78	84	2187	714
Gminy miejsko-wiejskie: <i>Urban-rural gminas:</i>					
Szadek .....	2	12	12	316	94
w tym miasto .....	1	9	9	249	78
<i>of which city</i>					
Gminy wiejskie: <i>Rural gminas:</i>					
Zapolice .....	1	9	9	227	66
Zduńska Wola .....	3	23	17	460	154
POWIAT ZGIERSKI .....	24	261	238	6043	1979
Gminy miejskie: <i>Urban gminas:</i>					
Głowno .....	3	22	33	812	255
Ozorków .....	2	44	34	856	277
Zgierz .....	5	104	80	2122	712
Gminy miejsko-wiejskie: <i>Urban-rural gminas:</i>					
Aleksandrów Łódzki .....	4	48	36	953	307
w tym miasto .....	4	48	36	953	307
<i>of which city</i>					
Stryków .....	2	6	16	403	116
w tym miasto .....	1	-	10	278	83
<i>of which city</i>					
Gminy wiejskie: <i>Rural gminas:</i>					
Głowno .....	-	-	-	-	-
Ozorków .....	3	9	12	263	99
Parzęczew .....	1	9	9	209	78
Zgierz .....	4	19	18	425	135

a Z roku szkolnego 2002/03.

a For 2002/03 school year.

TABL. 2 (35). GIMNAZJA DLA DZIECI I MŁODZIEŻY W ROKU SZKOLNYM 2003/04 (cd.)

LOWER SECONDARY SCHOOLS FOR CHILDREN AND YOUTH IN THE 2003/04 SCHOOL YEAR  
(cont.)

WYSZCZEGÓLNIENIE SPECIFICATION	Szkoły Schools	Pomieszczenia szkolne Classrooms	Oddziały Sections	Uczniowie Pupils	Absolwenci <sup>a</sup> Graduates <sup>a</sup>
<b>PODREGION PIOTRKOWSKO – – SKIERNIEWICKI .....</b>	<b>160</b>	<b>1712</b>	<b>1576</b>	<b>39836</b>	<b>13468</b>
<b>SUBREGION</b>					
POWIAT BĘLCHATOWSKI .....	16	260	230	5818	2067
Gminy miejskie: <i>Urban gminas:</i>					
Bęłchatów .....	7	171	153	3944	1462
Gminy miejsko-wiejskie: <i>Urban-rural gminas:</i>					
Zelów .....	2	36	27	678	242
w tym miasto .....	1	24	15	406	152
<i>of which city</i>					
Gminy wiejskie: <i>Rural gminas:</i>					
Bęłchatów .....	1	5	4	46	10
Drużbice .....	1	8	8	220	56
Kleszczów .....	1	9	9	168	54
Klukki .....	1	6	6	134	51
Rusiec .....	2	9	9	246	76
Szczerców .....	1	16	14	382	116
POWIAT ŁOWICKI .....	17	164	150	3602	1290
Gminy miejskie: <i>Urban gminas:</i>					
Łowicz .....	6	50	63	1469	522
Gminy wiejskie: <i>Rural gminas:</i>					
Bielawy .....	2	13	10	240	91
Chaśno .....	1	8	5	91	37
Domaniewice .....	1	10	9	193	74
Kiernozia .....	1	8	6	147	47
Kocierzew Południowy .....	1	10	6	150	73
Łowicz .....	1	16	14	361	103
Łyszkowice .....	1	15	10	271	95
Nieborów .....	2	22	17	410	147
Zduny .....	1	12	10	270	101
POWIAT OPOCZYŃSKI .....	17	180	156	4057	1342
Gminy miejsko-wiejskie: <i>Urban-rural gminas:</i>					
Drzewica .....	1	15	19	553	164
w tym miasto .....	1	15	19	553	164
<i>of which city</i>					
Opoczno .....	9	92	76	1992	678
w tym miasto .....	5	78	60	1617	568
<i>of which city</i>					

a Z roku szkolnego 2002/03.

a For 2002/03 school year.

TABL. 2 (35). GIMNAZJA DLA DZIECI I MŁODZIEŻY W ROKU SZKOLNYM 2003/04 (cd.)

LOWER SECONDARY SCHOOLS FOR CHILDREN AND YOUTH IN THE 2003/04 SCHOOL YEAR  
(cont.)

WYSZCZEGÓLNIENIE SPECIFICATION	Szkoły Schools	Pomieszczenia szkolne Classrooms	Oddziały Sections	Uczniowie Pupils	Absolwenci <sup>a</sup> Graduates <sup>a</sup>
<b>PODREGION PIOTRKOWSKO – – SKIERNIEWICKI (cd.) SUBREGION (cont.)</b>					
POWIAT OPOCZYŃSKI (dok.) (cont.)					
Gminy wiejskie: Rural gminas:					
Białaczów .....	1	13	9	244	71
Mniszków .....	1	12	9	200	67
Paradyż .....	1	11	9	211	86
Poświętne .....	1	8	6	171	47
Sławno .....	2	19	14	367	131
Żarnów .....	1	10	14	319	98
POWIAT PAJĘCZAŃSKI.....	10	108	106	2528	848
Gminy miejsko-wiejskie: Urban-rural gminas:					
Działoszyn .....	3	27	29	690	209
w tym miasto .....	2	19	23	557	158
of which city					
Pajęczno .....	1	26	22	545	180
w tym miasto .....	1	26	22	545	180
of which city					
Gminy wiejskie: Rural gminas:					
Kielczygłów .....	1	9	9	181	65
Nowa Brzeźnica .....	1	10	9	216	73
Rząśnia .....	1	10	8	202	60
Siemkowice .....	1	10	11	240	101
Strzelce Wielkie .....	1	10	9	233	83
Sulmierzyce .....	1	6	9	221	77
POWIAT PIOTRKOWSKI .....	15	163	153	3862	1261
Gminy miejsko-wiejskie: Urban-rural gminas:					
Sulejów .....	2	19	23	619	193
w tym miasto .....	1	13	14	367	102
of which city					
Gminy wiejskie: Rural gminas:					
Aleksandrów .....	1	9	9	189	65
Czarnocin .....	1	7	9	194	64
Gorzkowice .....	1	18	12	342	110
Grabica .....	2	14	12	288	98
Łęki Szlacheckie .....	1	7	5	115	39
Moszczenica .....	2	21	20	519	156
Ręczno .....	1	10	9	266	76
Rozprza .....	2	19	20	486	172
Wola Krzysztoporska .....	1	23	19	492	172
Wolbórz .....	1	16	15	352	116

a Z roku szkolnego 2002/03.

a For 2002/03 school year.



TABL. 2 (35). GIMNAZJA DLA DZIECI I MŁODZIEŻY W ROKU SZKOLNYM 2003/04 (cd.)

LOWER SECONDARY SCHOOLS FOR CHILDREN AND YOUTH IN THE 2003/04 SCHOOL YEAR  
(cont.)

WYSZCZEGÓLNIENIE SPECIFICATION	Szkoły Schools	Pomieszczenia szkolne Classrooms	Oddziały Sections	Uczniowie Pupils	Absolwenci <sup>a</sup> Graduates <sup>a</sup>
<b>PODREGION PIOTRKOWSKO – – SKIERNIEWICKI (cd.) SUBREGION (cont.)</b>					
POWIAT RADOMSZCZAŃSKI..	27	233	206	5271	1713
Gminy miejskie: <i>Urban gminas:</i>					
Radomsko .....	9	86	92	2357	805
Gminy miejsko-wiejskie: <i>Urban-rural gminas:</i>					
Kamieńsk .....	1	11	12	314	87
w tym miasto .....	1	11	12	314	87
<i>of which city</i>					
Przedbórz .....	1	14	13	348	142
w tym miasto .....	1	14	13	348	142
<i>of which city</i>					
Gminy wiejskie: <i>Rural gminas:</i>					
Dobryczyce .....	1	7	6	180	62
Gidle .....	2	9	12	275	77
Gomunice .....	1	7	10	241	86
Kobiele Wielkie .....	1	8	6	203	49
Kodrąb .....	1	10	9	241	75
Lgota Wielka .....	1	9	8	210	76
Ładzice .....	1	9	6	155	47
Masłowice .....	1	6	7	191	43
Radomsko .....	5	34	5	64	-
Wielgomłynny .....	1	11	10	263	85
Żytno .....	1	12	10	229	79
POWIAT RAWSKI .....	11	88	97	2472	857
Gminy miejskie: <i>Urban gminas:</i>					
Rawa Mazowiecka .....	3	29	42	1108	418
Gminy miejsko-wiejskie: <i>Urban-rural gminas:</i>					
Biała Rawska .....	1	21	20	565	156
w tym miasto .....	1	21	20	565	156
<i>of which city</i>					
Gminy wiejskie: <i>Rural gminas:</i>					
Cielądz .....	1	8	9	219	84
Rawa Mazowiecka .....	3	11	9	217	74
Regnów .....	1	6	5	113	30
Sadkowice .....	2	13	12	250	95

a Z roku szkolnego 2002/03.

a For 2002/03 school year.

TABL. 2 (35). GIMNAZJA DLA DZIECI I MŁODZIEŻY W ROKU SZKOLNYM 2003/04 (dok.)

LOWER SECONDARY SCHOOLS FOR CHILDREN AND YOUTH IN THE 2003/04 SCHOOL YEAR

(cont.)

WYSZCZEGÓLNIENIE SPECIFICATION	Szkoły Schools	Pomieszczenia szkolne Classrooms	Oddziały Sections	Uczniowie Pupils	Absolwenci <sup>a</sup> Graduates <sup>a</sup>
<b>PODREGION PIOTRKOWSKO – – SKIERNIEWICKI (dok.) SUBREGION (cont.)</b>					
POWIAT SKIERNIEWICKI .....	10	69	66	1549	566
Gminy wiejskie: Rural gminas:					
Bolimów .....	1	7	6	156	69
Głuchów .....	1	11	11	293	76
Godzianów .....	1	7	6	126	51
Kowiesy .....	1	8	6	136	42
Lipce Reymontowskie .....	1	8	6	160	68
Maków .....	1	8	13	271	98
Nowy Kawęczyn .....	1	8	6	144	53
Skierniewice .....	1	8	6	147	64
Słupia .....	2	4	6	116	45
POWIAT TOMASZOWSKI .....	21	220	200	5046	1660
Gminy miejskie: Urban gminas:					
Tomaszów Mazowiecki .....	8	118	110	2810	940
Gminy wiejskie: Rural gminas:					
Będków .....	1	7	6	162	43
Budziszewice .....	1	6	4	88	34
Czerniewice .....	1	10	10	255	79
Inowódz .....	1	10	6	136	54
Lubochnia .....	1	12	10	266	84
Rokiciny .....	1	11	9	225	73
Rzeczyca .....	1	11	10	250	77
Tomaszów Mazowiecki .....	3	18	15	358	116
Ujazd .....	2	9	14	351	115
Żelechlinek .....	1	8	6	145	45
MIASTA NA PRAWACH POWIATU: CITIES WITH POWIAT STATUS:					
Piotrków Trybunalski .....	7	131	117	3249	1083
Skierniewice .....	9	96	95	2382	781
<b>PODREGION M. ŁÓDŹ .....</b>	<b>95</b>	<b>1168</b>	<b>947</b>	<b>24390</b>	<b>8079</b>
<b>SUBREGION</b>					
MIASTO NA PRAWACH POWIATU: CITY WITH POWIAT STATUS:					
Łódź .....	95	1168	947	24390	8079

a Z roku szkolnego 2002/03.

a For 2002/03 school year.

TABL. 3 (36). SZKÓŁY ZASADNICZE (zawodowe) DLA MŁODZIEŻY W ROKU SZKOLNYM 2003/04  
 BASIC VOCATIONAL SCHOOLS FOR YOUTH IN THE 2003/04 SCHOOL YEAR

WYSZCZEGÓLNIENIE SPECIFICATION	Szkoły Schools	Oddziały Sections	Uczniowie Students		Absolwenci <sup>1</sup> Graduates <sup>1</sup>
			ogółem total	w tym klasa I of which 1st grade	
a - szkoły ponadpodstawowe upper secondary (post-primary) schools					
b - szkoły ponadgimnazjalne upper secondary schools					
<b>WOJEWÓDZTWO</b> .....	<b>4</b>	<b>38</b>	<b>851</b>	<b>-</b>	<b>8119</b>
<b>VOIVODSHIP</b> .....	<b>106</b>	<b>391</b>	<b>9742</b>	<b>5251</b>	<b>x</b>
<b>Podregion łódzki</b> .....	<b>1</b>	<b>16</b>	<b>366</b>	<b>-</b>	<b>3200</b>
<b>Subregion</b> .....	<b>45</b>	<b>146</b>	<b>3762</b>	<b>2003</b>	<b>x</b>
Powiaty: Powiats:					
brzeziński .....	-	-	-	-	38
kutnowski .....	1	1	22	22	x
łaski .....	6	19	448	240	305
łęczycki .....	5	10	251	140	x
łódzki wschodni .....	5	13	270	156	227
pabianicki .....	1	4	143	73	x
poddębicki .....	5	15	330	166	295
sieradzki .....	1	6	168	97	x
wieluński .....	5	22	576	308	409
wieruszowski .....	2	11	295	155	x
zduńskowolski .....	3	7	251	120	479
zgierski .....	6	17	401	214	x
<b>Podregion piotrkowsko- -skierniewicki</b> .....	<b>-</b>	<b>14</b>	<b>319</b>	<b>-</b>	<b>3287</b>
<b>Subregion</b> .....	<b>44</b>	<b>157</b>	<b>4116</b>	<b>2204</b>	<b>x</b>
Powiaty: Powiats:					
bełchatowski .....	-	4	106	-	492
łowicki .....	5	24	563	304	x
opoczyński .....	4	11	308	173	232
pajęczański .....	8	18	412	220	x
piotrkowski .....	2	8	256	130	x
radomszczański .....	2	3	75	56	33
rawski .....	9	25	692	336	x
skierniewicki .....	3	12	295	159	462
tomaszowski .....	4	22	606	313	x
Miasta na prawach powiatu: Cities with powiat status:					
Piotrków Trybunalski .....	-	2	47	-	482
Skierniewice .....	3	18	508	283	x
<b>Podregion m. Łódź</b> .....	<b>3</b>	<b>8</b>	<b>166</b>	<b>-</b>	<b>1632</b>
<b>Subregion</b> .....	<b>17</b>	<b>88</b>	<b>1864</b>	<b>1044</b>	<b>x</b>
Miasto na prawach powiatu: City with powiat status:					
Łódź .....	3	8	166	-	1632
	17	88	1864	1044	x

1 Z roku szkolnego 2002/03.

1 For 2002/03 school year.

TABL. 4 (37). LICEA OGÓLNOKSZTAŁCĄCE DLA MŁODZIEŻY W ROKU SZKOLNYM 2003/04  
 GENERAL SECONDARY SCHOOLS FOR YOUTH IN THE 2003/04 SCHOOL YEAR

WYSZCZEGÓLNIENIE SPECIFICATION		Szkoły Schools	Pomieszczenia Classrooms	Oddziały Sections	Uczniowie Students	Absolwenci <sup>1</sup> Graduates <sup>1</sup>
a - szkoły ponadpodstawowe upper secondary (post-primary) schools						
b - szkoły ponadgimnazjalne upper secondary schools						
<b>WOJEWÓDZTWO .....</b>	<b>a</b>	<b>11</b>	<b>70</b>	<b>603</b>	<b>17275</b>	<b>15299</b>
<b>VOIVODSHIP</b>	<b>b</b>	<b>170</b>	<b>2317</b>	<b>1150</b>	<b>33970</b>	<b>x</b>
<b>Podregion łódzki .....</b>	<b>a</b>	<b>3</b>	<b>19</b>	<b>167</b>	<b>4800</b>	<b>4298</b>
<b>Subregion</b>	<b>b</b>	<b>52</b>	<b>646</b>	<b>335</b>	<b>9861</b>	<b>x</b>
Powiaty:						
Powiaty:						
brzeziński .....	a	-	-	4	123	103
	b	1	11	6	184	x
kutnowski .....	a	-	-	18	528	531
	b	8	64	48	1382	x
łaski .....	a	-	-	10	295	244
	b	5	57	20	612	x
łęczycki .....	a	-	-	7	238	205
	b	2	25	14	457	x
łódzki wschodni .....	a	1	19	9	244	188
	b	2	22	11	332	x
pabianicki .....	a	2	-	22	572	505
	b	6	63	37	1034	x
poddębicki .....	a	-	-	6	175	167
	b	1	18	13	357	x
sieradzki .....	a	-	-	27	758	739
	b	8	139	60	1721	x
wieluński .....	a	-	-	20	582	555
	b	4	64	39	1206	x
wieruszowski .....	a	-	-	5	135	103
	b	2	17	10	249	x
zduńskowolski .....	a	-	-	16	481	394
	b	5	64	34	1045	x
zgierski .....	a	-	-	23	669	564
	b	8	102	43	1282	x
<b>Podregion piotrkowsko- -skierniewicki .....</b>	<b>a</b>	<b>3</b>	<b>7</b>	<b>183</b>	<b>5363</b>	<b>4680</b>
<b>Subregion</b>	<b>b</b>	<b>56</b>	<b>610</b>	<b>384</b>	<b>11572</b>	<b>x</b>
Powiaty:						
Powiaty:						
bełchatowski .....	a	-	-	33	960	784
	b	8	75	69	2125	x
łowicki .....	a	-	-	16	469	387
	b	6	53	37	1062	x
opoczyński .....	a	-	-	17	542	447
	b	5	39	33	1035	x
pajęczański .....	a	-	-	9	264	220
	b	2	51	19	529	x
piotrkowski .....	a	1	-	4	103	41
	b	2	16	5	122	x
radomszczański .....	a	-	-	23	633	651
	b	6	87	50	1576	x
rawski .....	a	-	-	8	263	211
	b	4	28	23	678	x
skierniewicki .....	a	1	7	3	62	16
	b	1	-	1	11	x
tomaszowski .....	a	-	-	18	578	536
	b	7	67	39	1245	x
Miasta na prawach powiatu:						
Cities with powiat status:						
Piotrków Trybunalski .....	a	-	-	32	958	942
	b	8	113	68	2108	x
Skierniewice .....	a	1	-	20	531	445
	b	7	81	40	1081	x
<b>Podregion m. Łódź .....</b>	<b>a</b>	<b>5</b>	<b>44</b>	<b>253</b>	<b>7112</b>	<b>6321</b>
<b>Subregion</b>	<b>b</b>	<b>62</b>	<b>1061</b>	<b>431</b>	<b>12537</b>	<b>x</b>
Miasto na prawach powiatu:						
City with powiat status:						
Łódź .....	a	5	44	253	7112	6321
	b	62	1061	431	12537	x

1 Z roku szkolnego 2002/03.

1 For 2002/03 school year.

TABL. 5 (38). **PONADGIMNAZJALNE LICEA PROFILOWANE DLA MŁODZIEŻY W ROKU SZKOLNYM 2003/04**  
**SPECIALIZED UPPER SECONDARY SCHOOLS FOR YOUTH IN THE 2003/04 SCHOOL YEAR**

WYSZCZEGÓLNIENIE SPECIFICATION	Szkoły Schools	Oddziały Sections	Uczniowie Students	
			ogółem total	w tym klasa I of which 1st grade
<b>WOJEWÓDZTWO .....</b> <b>VOIVODSHIP</b>	<b>98</b>	<b>320</b>	<b>9020</b>	<b>4676</b>
<b>Podregion łódzki .....</b> <b>Subregion</b>	<b>33</b>	<b>135</b>	<b>3900</b>	<b>1970</b>
<i>Powiaty:</i>				
<i>Powiats:</i>				
brzeziński .....	1	1	29	-
kutnowski .....	7	22	583	269
łaski .....	-	-	-	-
łęczycki .....	3	14	414	246
łódzki wschodni .....	1	6	164	90
pabianicki .....	4	21	613	296
poddębicki .....	1	4	98	33
sieradzki .....	2	12	371	198
wieluński .....	3	14	418	186
wieruszowski .....	2	8	192	100
zduńskowolski .....	4	10	299	166
zgierski .....	5	23	719	386
<b>Podregion piotrkowsko--skierniewicki ....</b> <b>Subregion</b>	<b>41</b>	<b>93</b>	<b>2660</b>	<b>1334</b>
<i>Powiaty:</i>				
<i>Powiats:</i>				
bełchatowski .....	4	6	168	96
łowicki .....	4	7	189	84
opoczyński .....	6	15	458	219
pajęczański .....	1	1	21	-
piotrkowski .....	4	6	172	28
radomszczański .....	4	12	368	196
rawski .....	3	9	250	136
skierniewicki .....	2	4	84	50
tomaszowski .....	6	16	483	261
<i>Miasta na prawach powiatu:</i>				
<i>Cities with powiat status:</i>				
Piotrków Trybunalski .....	4	13	354	200
Skierniewice .....	3	4	113	64
<b>Podregion m. Łódź .....</b> <b>Subregion</b>	<b>24</b>	<b>92</b>	<b>2460</b>	<b>1372</b>
<i>Miasto na prawach powiatu:</i>				
<i>City with powiat status:</i>				
Łódź .....	24	92	2460	1372

TABL. 6 (39). PONADPODSTAWOWE ŚREDNIE SZKOŁY ZAWODOWE ORAZ PONADGIMNAZJALNE TECHNIKA DLA MŁODZIEŻY W ROKU SZKOLNYM 2003/04

VOCATIONAL UPPER SECONDARY (POST-PRIMARY) SCHOOLS AND TECHNICAL UPPER SECONDARY SCHOOLS FOR YOUTH IN THE 2003/04 SCHOOL YEAR

WYSZCZEGÓLNIENIE SPECIFICATION		Szkoły Schools	Oddziały Sections	Uczniowie Students		Absolwenci <sup>1</sup> Graduates <sup>1</sup>
a - szkoły ponadpodstawowe upper secondary (post-primary) schools	b - szkoły ponadgimnazjalne upper secondary schools			ogółem total	w tym klasa I of which 1st grade	
<b>WOJEWÓDZTWO</b> .....	<b>a</b>	<b>134</b>	<b>924</b>	<b>24120</b>	<b>1650</b>	<b>9857</b>
<b>VOIVODSHIP</b> .....	<b>b</b>	<b>151</b>	<b>510</b>	<b>14701</b>	<b>8207</b>	<b>x</b>
<b>Podregion łódzki</b> .....	<b>a</b>	<b>53</b>	<b>337</b>	<b>8886</b>	<b>502</b>	<b>3832</b>
<b>Subregion</b> .....	<b>b</b>	<b>51</b>	<b>189</b>	<b>5537</b>	<b>3060</b>	<b>x</b>
Powiaty:						
Powiaty:						
brzeziński .....	a	2	11	250	-	24
	b	3	8	231	135	x
kutnowski .....	a	13	61	1616	99	769
	b	8	26	777	435	x
łaski .....	a	5	28	694	65	257
	b	4	18	500	276	x
łęczycki .....	a	9	27	669	68	399
	b	3	12	339	181	x
łódzki wschodni .....	a	-	7	188	-	110
	b	2	7	191	95	x
pabianicki .....	a	7	41	1015	85	502
	b	9	17	508	320	x
poddębicki .....	a	-	8	215	-	24
	b	1	5	145	67	x
sieradzki .....	a	2	29	791	31	293
	b	3	13	400	197	x
wieluński .....	a	1	27	764	37	248
	b	3	22	633	348	x
wieruszowski .....	a	2	19	491	-	128
	b	2	13	354	175	x
zduńskowolski .....	a	4	30	866	58	465
	b	4	22	706	411	x
zgierski .....	a	8	49	1327	59	613
	b	9	26	753	420	x
<b>Podregion piotrkowsko- -skierniewicki</b> .....	<b>a</b>	<b>46</b>	<b>370</b>	<b>9929</b>	<b>446</b>	<b>3329</b>
<b>Subregion</b> .....	<b>b</b>	<b>78</b>	<b>246</b>	<b>7086</b>	<b>3911</b>	<b>x</b>
Powiaty:						
Powiaty:						
bełchatowski .....	a	3	42	1110	24	305
	b	6	31	954	559	x
łowicki .....	a	5	43	1154	68	312
	b	15	33	855	467	x
opoczyński .....	a	4	19	568	32	278
	b	4	8	245	115	x
pajęczański .....	a	-	6	162	-	17
	b	2	5	140	85	x
piotrkowski .....	a	8	23	597	-	261
	b	11	21	598	392	x
radomszczański .....	a	4	58	1619	113	589
	b	8	38	1136	627	x
rawski .....	a	3	36	899	-	173
	b	12	25	667	356	x
skierniewicki .....	a	-	8	199	-	32
	b	2	6	141	60	x
tomaszowski .....	a	10	49	1347	101	599
	b	7	24	799	408	x
Miasta na prawach powiatu:						
Cities with powiat status:						
Piotrków Trybunalski .....	a	5	48	1249	75	426
	b	6	27	761	403	x
Skierzwice .....	a	4	38	1025	33	337
	b	5	28	790	439	x
<b>Podregion m. Łódź</b> .....	<b>a</b>	<b>35</b>	<b>217</b>	<b>5305</b>	<b>702</b>	<b>2696</b>
<b>Subregion</b> .....	<b>b</b>	<b>22</b>	<b>75</b>	<b>2078</b>	<b>1236</b>	<b>x</b>
Miasto na prawach powiatu:						
City with powiat status:						
Łódź .....	a	35	217	5305	702	2696
	b	22	75	2078	1236	x

1 Z roku szkolnego 2002/03; z artystycznymi dającymi uprawnienia zawodowe.

1 For 2002/03 school year; including art schools leading to professional certification.

TABL. 7 (40). SZKOŁY POLICEALNE W ROKU SZKOLNYM 2003/04  
POST-SECONDARY SCHOOLS IN THE 2003/04 SCHOOL YEAR

WYSZCZEGÓLNIENIE SPECIFICATION	Szkoły Schools	Oddziały Sections	Uczniowie Students		Absolwenci <sup>a</sup> Graduates <sup>a</sup>
			ogółem total	w tym klasa I of which 1st grade	
<b>WOJEWÓDZTWO .....</b> <b>VOIVODSHIP</b>	<b>240</b>	<b>806</b>	<b>17735</b>	<b>10508</b>	<b>5331</b>
<b>Podregion łódzki .....</b> <b>Subregion</b>	<b>34</b>	<b>151</b>	<b>3862</b>	<b>2031</b>	<b>1239</b>
Powiaty: Powiats:					
brzeziński .....	-	-	-	-	-
kutnowski .....	5	18	500	325	119
łaski .....	1	2	84	55	25
łęczycki .....	1	4	53	41	23
łódzki wschodni .....	-	-	-	-	-
pabianicki .....	4	12	238	159	164
poddębicki .....	-	-	-	-	-
sieradzki .....	5	36	910	531	364
wieluński .....	4	21	483	245	152
wieruszowski .....	-	-	-	-	-
zduńskowolski .....	4	10	290	146	20
zgierski .....	10	48	1304	529	372
<b>Podregion piotrkowsko- -skierniewicki .....</b>	<b>81</b>	<b>211</b>	<b>4656</b>	<b>2780</b>	<b>1216</b>
<b>Subregion</b>					
Powiaty: Powiats:					
bełchatowski .....	13	26	503	328	123
łowicki .....	8	51	1084	532	229
opoczyński .....	1	2	62	39	22
pajęczański .....	-	-	-	-	-
piotrkowski .....	6	11	186	124	18
radomszczański .....	7	11	288	185	78
rawski .....	4	10	325	174	102
skierniewicki .....	-	-	-	-	-
tomaszowski .....	19	41	654	422	191
Miasta na prawach powiatu: Cities with powiat status:					
Piotrków Trybunalski .....	20	46	1183	731	355
Skierniewice .....	3	13	371	245	98
<b>Podregion m. Łódź .....</b>	<b>125</b>	<b>444</b>	<b>9217</b>	<b>5697</b>	<b>2876</b>
<b>Subregion</b>					
Miasto na prawach powiatu: City with powiat status:					
Łódź .....	125	444	9217	5697	2876

a Z roku szkolnego 2002/03.

a For 2002/03 school year.

TABL. 8 (41). SZKOŁY DLA DOROSŁYCH W ROKU SZKOLNYM 2003/04  
SCHOOLS FOR ADULTS IN THE 2003/04 SCHOOL YEAR

WYSZCZEGÓLNIENIE SPECIFICATION	Szkoły Schools	Oddziały Sections	Uczniowie Students		Absolwenci <sup>a</sup> Graduates <sup>a</sup>
			ogółem total	w tym klasa I of which 1st grade	
<b>WOJEWÓDZTWO</b> .....	<b>264</b>	<b>1384</b>	<b>29957</b>	<b>11941</b>	<b>8053</b>
<b>VOIVODSHIP</b>					
<b>Podregion łódzki</b> .....	<b>64</b>	<b>276</b>	<b>6257</b>	<b>2736</b>	<b>2137</b>
<b>Subregion</b>					
Powiaty: Powiats:					
brzeziński .....	3	15	206	82	27
kutnowski .....	7	30	857	374	216
łaski .....	-	-	-	-	26
łęczycki .....	1	4	129	66	29
łódzki wschodni .....	2	5	137	71	67
pabianicki .....	9	61	1160	539	209
poddębicki .....	2	2	36	-	-
sieradzki .....	10	48	1214	603	462
wieluński .....	7	17	496	241	413
wieruszowski .....	2	8	234	101	32
zduńskowolski .....	9	29	624	230	295
zgierski .....	12	57	1164	429	361
<b>Podregion piotrkowsko- -skierniewicki</b> .....	<b>139</b>	<b>529</b>	<b>12860</b>	<b>4909</b>	<b>3762</b>
<b>Subregion</b>					
Powiaty: Powiats:					
bełchatowski .....	22	69	1778	855	578
łowicki .....	7	36	764	275	249
opoczyński .....	16	56	1435	497	455
pajęczański .....	2	5	139	81	13
piotrkowski .....	7	26	733	244	262
radomszczański .....	11	23	642	232	233
rawski .....	10	32	1088	326	423
skierniewicki .....	-	-	-	-	17
tomaszowski .....	22	87	1880	722	445
Miasta na prawach powiatu: Cities with powiat status:					
Piotrków Trybunalski .....	35	128	2961	1165	645
Skierniewice .....	7	67	1440	512	442
<b>Podregion m. Łódź</b> .....	<b>61</b>	<b>579</b>	<b>10840</b>	<b>4296</b>	<b>2154</b>
<b>Subregion</b>					
Miasto na prawach powiatu: City with powiat status:					
Łódź .....	61	579	10840	4296	2154

a Z roku szkolnego 2002/03.

a For 2002/03 school year.



TABL. 9 (42). WYCHOWANIE PRZEDSZKOLNE  
 PRE-PRIMARY EDUCATION

WYSZCZEGÓLNIENIE SPECIFICATION	Placówki Establishments		Miejsca w przed- szkolach Places in nursery schools	Oddziały Sections		Dzieci Children	
	ogółem total	w tym przedszkola of which nursery schools		ogółem total	w tym w przedszko- lach of which in nursery schools	ogółem total	w tym w przedszko- lach of which in nursery schools
<b>WOJEWÓDZTWO</b> .....	<b>1046</b>	<b>487</b>	<b>45273</b>	<b>2476</b>	<b>1831</b>	<b>52213</b>	<b>41163</b>
<b>VOIVODSHIP</b>							
<b>PODREGION ŁÓDZKI</b> .....	<b>428</b>	<b>178</b>	<b>15378</b>	<b>909</b>	<b>630</b>	<b>19149</b>	<b>14277</b>
<b>SUBREGION</b>							
POWIAT BRZEZIŃSKI.....	13	4	340	25	14	537	321
Gminy miejskie: Urban gminas:							
Brzeziny .....	4	2	220	11	8	273	198
Gminy wiejskie: Rural gminas:							
Brzeziny .....	3	-	-	3	-	61	-
Dmosin .....	2	-	-	3	-	60	-
Jeżów .....	1	1	60	3	3	60	60
Rogów .....	3	1	60	5	3	83	63
POWIAT KUTNOWSKI.....	45	16	1393	84	53	1620	1136
Gminy miejskie: Urban gminas:							
Kutno .....	11	9	861	36	33	778	714
Gminy miejsko-wiejskie: Urban-rural gminas:							
Krośniewice .....	4	1	125	8	5	158	125
w tym miasto .....	1	1	125	5	5	125	125
of which city							
Żychlin .....	5	3	271	12	10	235	196
w tym miasto .....	2	2	246	9	9	178	178
of which city							
Gminy wiejskie: Rural gminas:							
Bedlno .....	5	-	-	5	-	80	-
Dąbrowice .....	1	1	50	1	1	29	29
Krzyżanów .....	4	-	-	4	-	50	-
Kutno .....	6	-	-	6	-	107	-
Łanięta .....	1	1	40	2	2	38	38
Nowe Ostrowy .....	2	-	-	3	-	57	-
Oporów .....	3	-	-	3	-	36	-
Strzelce .....	3	1	46	4	2	52	34
POWIAT ŁASKI.....	29	9	729	45	29	1012	690
Gminy miejsko-wiejskie: Urban-rural gminas:							
Łask .....	12	5	592	27	22	643	519
w tym miasto .....	6	5	592	24	22	547	519
of which city							
Gminy wiejskie: Rural gminas:							
Buczek .....	4	1	24	4	1	67	16
Sędziejowice .....	6	2	63	5	3	112	65
Widawa .....	5	1	50	7	3	144	90
Wodzierady .....	2	-	-	2	-	46	-

TABL. 9 (42). WYCHOWANIE PRZEDSZKOLNE (cd.)

PRE-PRIMARY EDUCATION (cont.)

WYSZCZEGÓLNIENIE SPECIFICATION	Placówki Establishments		Miejsca w przed- szkolach Places in nursery schools	Oddziały Sections		Dzieci Children	
	ogółem total	w tym przedszkola of which nursery schools		ogółem total	w tym w przedszko- lach of which in nursery schools	ogółem total	w tym w przedszko- lach of which in nursery schools
<b>PODREGION ŁÓDZKI (cd.) SUBREGION (cont.)</b>							
POWIAT ŁĘCZYCKI .....	23	7	608	41	21	841	471
Gminy miejskie: <i>Urban gminas:</i>							
Łęczyca .....	4	4	473	14	14	337	337
Gminy wiejskie: <i>Rural gminas:</i>							
Daszyna .....	2	-	-	3	-	42	-
Góra Świętej Małgorzaty .....	2	1	30	3	2	47	33
Grabów .....	4	-	-	5	-	90	-
Łęczyca .....	5	-	-	6	-	112	-
Piątek .....	2	1	90	5	4	89	78
Świnice Warckie .....	3	1	15	3	1	81	23
Witonia .....	1	-	-	2	-	43	-
POWIAT ŁÓDZKI WSCHODNI..	24	10	1044	60	45	1226	952
Gminy miejsko-wiejskie: <i>Urban-rural gminas:</i>							
Koluszki .....	8	5	488	25	22	473	430
w tym miasto .....	3	3	366	16	16	321	321
<i>of which city</i>							
Tuszyn .....	5	2	291	15	12	297	260
w tym miasto .....	2	2	291	12	12	260	260
<i>of which city</i>							
Gminy wiejskie: <i>Rural gminas:</i>							
Andrespol .....	3	2	125	9	7	216	162
Brójce .....	3	-	-	3	-	75	-
Nowosolna .....	2	-	-	2	-	37	-
Rzgów .....	3	1	140	6	4	128	100
POWIAT PABIANICKI .....	37	22	2272	113	90	2528	2078
Gminy miejskie: <i>Urban gminas:</i>							
Konstantynów Łódzki .....	6	3	212	14	8	337	192
Pabianice .....	15	15	1860	73	73	1708	1708
Gminy wiejskie: <i>Rural gminas:</i>							
Dłutów .....	1	1	30	3	3	60	60
Dobroń .....	4	1	40	5	1	98	25
Ksawerów .....	4	2	130	8	5	151	93
Lutomiersk .....	3	-	-	4	-	70	-
Pabianice .....	4	-	-	6	-	104	-
POWIAT PODDĘBICKI .....	25	5	516	40	22	712	475
Gminy miejsko-wiejskie: <i>Urban-rural gminas:</i>							
Poddębice .....	5	1	250	15	11	305	252
w tym miasto .....	1	1	250	11	11	252	252
<i>of which city</i>							
Uniejów .....	4	1	110	7	5	127	93
w tym miasto .....	1	1	110	5	5	93	93
<i>of which city</i>							

TABL. 9 (42). WYCHOWANIE PRZEDSZKOLNE (cd.)  
PRE-PRIMARY EDUCATION (cont.)

WYSZCZEGÓLNIENIE SPECIFICATION	Placówki Establishments		Miejsca w przed- szkolach Places in nursery schools	Oddziały Sections		Dzieci Children	
	ogółem total	w tym przedszkola of which nursery schools		ogółem total	w tym w przedszko- lach of which in nursery schools	ogółem total	w tym w przedszko- lach of which in nursery schools
<b>PODREGION ŁÓDZKI (cd.) SUBREGION (cont.)</b>							
POWIAT PODDĘBICKI (dok.) (cont.)							
Gminy wiejskie: Rural gminas:							
Dalików .....	4	-	-	4	-	51	-
Pęczniew .....	3	1	50	4	2	67	41
Wartkowice .....	5	1	46	6	2	77	36
Zadzim .....	4	1	60	4	2	85	53
POWIAT SIERADZKI .....	61	19	1800	130	82	2730	1907
Gminy miejskie: Urban gminas:							
Sieradz .....	11	8	1023	50	46	1203	1117
Gminy miejsko-wiejskie: Urban-rural gminas:							
Błaszki .....	10	2	185	18	10	335	200
w tym miasto .....	1	1	120	6	6	126	126
of which city							
Warta .....	9	2	172	13	6	251	144
w tym miasto .....	1	1	142	5	5	117	117
of which city							
Złoczew .....	5	1	137	9	5	167	107
w tym miasto .....	2	1	137	6	5	123	107
of which city							
Gminy wiejskie: Rural gminas:							
Braszewice .....	5	1	32	7	3	110	44
Brzeźnio .....	4	2	86	6	4	150	112
Burzenin .....	2	-	-	5	-	84	-
Goszczanów .....	5	1	40	6	2	104	48
Klonowa .....	1	1	75	4	4	77	77
Sieradz .....	5	-	-	7	-	136	-
Wróblew .....	4	1	50	5	2	113	58
POWIAT WIELUŃSKI .....	54	23	1484	105	70	2147	1566
Gminy miejsko-wiejskie: Urban-rural gminas:							
Wieluń .....	11	4	635	38	28	899	721
w tym miasto .....	4	4	635	28	28	721	721
of which city							
Gminy wiejskie: Rural gminas:							
Biała .....	3	3	165	9	9	172	172
Czarnożyły .....	6	-	-	7	-	139	-
Konopnica .....	3	-	-	4	-	65	-
Mokrsko .....	5	4	143	9	8	179	163
Osjaków .....	2	1	95	7	6	117	100
Ostrówek .....	5	1	50	6	2	82	41
Pątnów .....	12	6	130	12	6	174	102
Skomlin .....	1	1	160	5	5	120	120
Wierzchlas .....	6	3	106	8	6	200	147

TABL. 9 (42). WYCHOWANIE PRZEDSZKOLNE (cd.)

PRE-PRIMARY EDUCATION (cont.)

WYSZCZEGÓLNIENIE SPECIFICATION	Placówki Establishments		Miejsca w przed- szkolach Places in nursery schools	Oddziały Sections		Dzieci Children	
	ogółem total	w tym przedszkola of which nursery schools		ogółem total	w tym w przedszko- lach of which in nursery schools	ogółem total	w tym w przedszko- lach of which in nursery schools
<b>PODREGION ŁÓDZKI (cd.) SUBREGION (cont.)</b>							
POWIAT WIERUSZOWSKI .....	38	19	944	59	38	1135	809
Gminy miejsko-wiejskie: <i>Urban-rural gminas:</i>							
Wieruszów .....	8	3	305	19	12	405	292
w tym miasto .....	8	3	305	15	12	336	292
of which city							
Gminy wiejskie: <i>Rural gminas:</i>							
Bolesławiec .....	4	4	117	6	6	107	107
Czastary .....	4	2	72	5	3	98	69
Galewice .....	6	1	50	8	3	130	52
Lututów .....	5	1	100	8	4	140	92
Łubnice .....	6	3	80	7	4	126	68
Sokolniki .....	5	5	220	6	6	129	129
POWIAT ZDUŃSKOWOLSKI .....	26	14	1245	61	49	1363	1169
Gminy miejskie: <i>Urban gminas:</i>							
Zduńska Wola .....	9	9	1070	41	41	983	983
Gminy miejsko-wiejskie: <i>Urban-rural gminas:</i>							
Szadek .....	4	1	75	7	4	129	94
w tym miasto .....	1	1	75	4	4	94	94
of which city							
Gminy wiejskie: <i>Rural gminas:</i>							
Zapolice .....	4	1	25	3	1	58	19
Zduńska Wola .....	9	3	75	10	3	193	73
POWIAT ZGIERSKI .....	53	30	3003	146	117	3298	2703
Gminy miejskie: <i>Urban gminas:</i>							
Głowno .....	3	3	418	17	17	397	397
Ozorków .....	5	5	520	22	22	497	497
Zgierz .....	13	12	1335	52	51	1217	1181
Gminy miejsko-wiejskie: <i>Urban-rural gminas:</i>							
Aleksandrów Łódzki .....	8	3	380	22	15	518	357
w tym miasto .....	5	3	380	18	15	461	357
of which city							
Stryków .....	7	2	100	11	4	245	100
w tym miasto .....	3	2	100	7	4	170	100
of which city							
Gminy wiejskie: <i>Rural gminas:</i>							
Głowno .....	3	3	70	3	3	52	52
Ozorków .....	4	1	80	5	2	119	53
Parzęczew .....	3	1	100	6	3	110	66
Zgierz .....	7	-	-	8	-	143	-

TABL. 9 (42). WYCHOWANIE PRZEDSZKOLNE (cd.)  
 PRE-PRIMARY EDUCATION (cont.)

WYSZCZEGÓLNIENIE SPECIFICATION	Placówki Establishments		Miejsca w przed- szkolach Places in nursery schools	Oddziały Sections		Dzieci Children	
	ogółem total	w tym przedszkola of which nursery schools		ogółem total	w tym w przedszko- lach of which in nursery schools	ogółem total	w tym w przedszko- lach of which in nursery schools
<b>PODREGION PIOTRKOWSKO – – SKIERNIEWICKI .....</b>	<b>404</b>	<b>119</b>	<b>9578</b>	<b>734</b>	<b>402</b>	<b>14613</b>	<b>9027</b>
<b>SUBREGION</b>							
POWIAT BEŁCHATOWSKI .....	43	17	1489	102	58	2241	1351
Gminy miejskie: <i>Urban gminas:</i>							
Bełchatów .....	15	8	943	55	34	1296	832
Gminy miejsko-wiejskie: <i>Urban-rural gminas:</i>							
Zelów .....	6	3	217	11	8	250	191
w tym miasto .....	3	3	217	8	8	191	191
<i>of which city</i>							
Gminy wiejskie: <i>Rural gminas:</i>							
Bełchatów .....	6	-	-	6	-	100	-
Drużbice .....	3	-	-	4	-	72	-
Kleszczów .....	3	3	175	8	8	172	172
Kluki .....	3	-	-	3	-	81	-
Rusiec .....	2	2	130	7	7	132	132
Szczerców .....	5	1	24	8	1	138	24
POWIAT ŁOWICKI .....	50	13	974	89	47	1651	907
Gminy miejskie: <i>Urban gminas:</i>							
Łowicz .....	10	7	733	40	35	782	666
Gminy wiejskie: <i>Rural gminas:</i>							
Bielawy .....	7	2	62	7	2	118	39
Chąszno .....	2	-	-	2	-	46	-
Domaniewice .....	2	-	-	3	-	78	-
Kiernozia .....	1	1	50	4	4	74	74
Kocierzew Południowy .....	3	-	-	4	-	64	-
Łowicz .....	7	-	-	7	-	114	-
Łyszkowice .....	5	1	70	7	3	106	53
Nieborów .....	8	2	59	9	3	180	75
Zduny .....	5	-	-	6	-	89	-
POWIAT OPOCZYŃSKI .....	49	6	660	73	26	1543	727
Gminy miejsko-wiejskie: <i>Urban-rural gminas:</i>							
Drzewica .....	7	1	150	11	6	243	165
w tym miasto .....	1	1	150	6	6	165	165
<i>of which city</i>							
Opoczno .....	19	5	510	36	20	832	562
w tym miasto .....	7	5	510	23	20	630	562
<i>of which city</i>							

TABL. 9 (42). WYCHOWANIE PRZEDSZKOLNE (cd.)  
PRE-PRIMARY EDUCATION (cont.)

WYSZCZEGÓLNIENIE SPECIFICATION	Placówki Establishments		Miejsca w przed- szkolach Places in nursery schools	Oddziały Sections		Dzieci Children	
	ogółem total	w tym przedszkola of which nursery schools		ogółem total	w tym w przedszko- lach of which in nursery schools	ogółem total	w tym w przedszko- lach of which in nursery schools
<b>PODREGION PIOTRKOWSKO – – SKIERNIEWICKI (cd.) SUBREGION (cont.)</b>							
POWIAT OPOCZYŃSKI (dok.) (cont.)							
Gminy wiejskie: Rural gminas:							
Białaczów .....	4	-	-	4	-	94	-
Mniszków .....	3	-	-	3	-	56	-
Paradyż .....	4	-	-	5	-	89	-
Poświętne .....	3	-	-	3	-	45	-
Sławno .....	7	-	-	7	-	112	-
Żarnów .....	2	-	-	4	-	72	-
POWIAT PAJĘCZAŃSKI .....	36	16	1012	61	40	1159	882
Gminy miejsko-wiejskie: Urban-rural gminas:							
Działoszyn .....	5	5	357	14	14	326	326
w tym miasto .....	2	2	231	7	7	185	185
of which city							
Pajęczno .....	6	2	195	12	8	244	191
w tym miasto .....	2	2	195	8	8	191	191
of which city							
Gminy wiejskie: Rural gminas:							
Kielczygłów .....	1	1	112	5	5	92	92
Nowa Brzeźnica .....	5	2	97	7	4	113	88
Rząśnia .....	5	-	-	6	-	90	-
Siemkowice .....	5	1	50	6	2	90	40
Strzelce Wielkie .....	5	2	96	6	3	107	59
Sulmierzyce .....	4	3	105	5	4	97	86
POWIAT PIOTRKOWSKI .....	61	10	680	86	30	1516	601
Gminy miejsko-wiejskie: Urban-rural gminas:							
Sulejów .....	11	3	195	18	9	295	161
w tym miasto .....	3	1	125	7	5	145	103
of which city							
Gminy wiejskie: Rural gminas:							
Aleksandrów .....	3	-	-	3	-	48	-
Czarnocin .....	4	1	25	4	1	75	21
Gorzkowice .....	3	1	120	8	6	134	113
Grabica .....	4	-	-	4	-	92	-
Łęki Szlacheckie .....	4	-	-	4	-	46	-
Moszczenica .....	8	1	40	10	2	178	37
Ręczno .....	3	-	-	3	-	49	-
Rozprza .....	8	2	144	13	5	245	115
Wola Krzysztoporska .....	9	1	75	11	3	183	55
Wolbórz .....	4	1	81	8	4	171	99

TABL. 9 (42). WYCHOWANIE PRZEDSZKOLNE (cd.)  
PRE-PRIMARY EDUCATION (cont.)

WYSZCZEGÓLNIENIE SPECIFICATION	Placówki Establishments		Miejsca w przed- szkolach Places in nursery schools	Oddziały Sections		Dzieci Children	
	ogółem total	w tym przedszkola of which nursery schools		ogółem total	w tym w przedszko- lach of which in nursery schools	ogółem total	w tym w przedszko- lach of which in nursery schools
<b>PODREGION PIOTRKOWSKO – – SKIERNIEWICKI (cd.) SUBREGION (cont.)</b>							
POWIAT RADOMSZCZAŃSKI...	56	20	1733	116	74	2294	1577
Gminy miejskie: <i>Urban gminas:</i>							
Radomsko .....	14	9	1085	52	46	1105	972
Gminy miejsko-wiejskie: <i>Urban-rural gminas:</i>							
Kamieńsk .....	2	2	168	6	6	120	120
w tym miasto .....	1	1	157	5	5	109	109
of which city							
Przedbórz .....	4	1	60	7	2	162	58
w tym miasto .....	2	1	60	5	2	123	58
of which city							
Gminy wiejskie (dok.): <i>Rural gminas (cont.):</i>							
Dobryczyce .....	2	1	33	4	2	88	57
Gidle .....	3	2	112	7	6	141	125
Gomunice .....	2	2	135	6	6	130	130
Kobiełe Wielkie .....	3	-	-	3	-	59	-
Kodrąb .....	3	-	-	4	-	60	-
Lgota Wielka .....	4	-	-	4	-	54	-
Ładzice .....	3	1	40	4	2	84	43
Masłowice .....	4	1	40	4	1	55	28
Radomsko .....	5	-	-	6	-	92	-
Wielgomłynny .....	3	-	-	3	-	61	-
Żytno .....	4	1	60	6	3	83	44
POWIAT RAWSKI .....	24	5	625	46	25	934	617
Gminy miejskie: <i>Urban gminas:</i>							
Rawa Mazowiecka .....	3	3	450	18	18	455	455
Gminy miejsko-wiejskie: <i>Urban-rural gminas:</i>							
Biała Rawska .....	7	1	150	12	6	223	137
w tym miasto .....	1	1	150	6	6	137	137
of which city							
Gminy wiejskie: <i>Rural gminas:</i>							
Cielądz .....	2	-	-	2	-	45	-
Rawa Mazowiecka .....	6	-	-	7	-	96	-
Regnów .....	1	-	-	1	-	24	-
Sadkowie .....	5	1	25	6	1	91	25

TABL. 9 (42). WYCHOWANIE PRZEDSZKOLNE (dok.)  
PRE-PRIMARY EDUCATION (cont.)

WYSZCZEGÓLNIENIE SPECIFICATION	Placówki Establishments		Miejsca w przed- szkolach Places in nursery schools	Oddziały Sections		Dzieci Children	
	ogółem total	w tym przedszkola of which nursery schools		ogółem total	w tym w przedszko- lach of which in nursery schools	ogółem total	w tym w przedszko- lach of which in nursery schools
<b>PODREGION PIOTRKOWSKO – – SKIERNIEWICKI (dok.) SUBREGION (cont.)</b>							
POWIAT SKIERNIEWICKI .....	37	7	258	43	11	676	235
Gminy wiejskie: <i>Rural gminas:</i>							
Bolimów .....	3	1	43	4	2	73	54
Głuchów .....	7	1	25	7	1	101	22
Godzianów .....	3	2	100	5	4	89	74
Kowiesy .....	3	-	-	3	-	25	-
Lipce Reymontowskie	3	3	90	4	4	85	85
Maków .....	6	-	-	8	-	125	-
Nowy Kawęczyn .....	2	-	-	2	-	42	-
Skierniewice .....	6	-	-	6	-	82	-
Słupia .....	4	-	-	4	-	54	-
POWIAT TOMASZOWSKI .....	48	25	2147	118	91	2599	2130
Gminy miejskie: <i>Urban gminas:</i>							
Tomaszów Mazowiecki .....	14	14	1444	62	62	1464	1464
Gminy wiejskie: <i>Rural gminas:</i>							
Będków .....	2	1	72	4	3	83	69
Budziszewice .....	2	-	-	2	-	25	-
Czerniewice .....	4	1	60	6	3	88	51
Inowódz .....	4	1	25	4	1	61	12
Lubochnia .....	6	2	137	11	6	228	151
Rokiciny .....	1	1	124	5	5	119	119
Rzeczyca .....	4	-	-	6	-	120	-
Tomaszów Mazowiecki .....	8	3	93	10	5	208	101
Ujazd .....	2	2	192	6	6	163	163
Żelechlinek .....	1	-	-	2	-	40	-
MIASTA NA PRAWACH POWIATU: CITIES WITH POWIAT STATUS:							
Piotrków Trybunalski .....	17	17	1606	76	76	1718	1718
Skierniewice .....	13	9	1165	54	48	1247	1121
<b>PODREGION M. ŁÓDŹ .....</b>	<b>184</b>	<b>164</b>	<b>17546</b>	<b>703</b>	<b>675</b>	<b>15486</b>	<b>15020</b>
<b>SUBREGION</b>							
MIASTO NA PRAWACH POWIATU: CITY WITH POWIAT STATUS:							
Łódź .....	184	164	17546	703	675	15486	15020



**DZIAŁ VIII OCHRONA ZDROWIA I OPIEKA SPOŁECZNA**  
**CHAPTER VIII HEALTH CARE AND SOCIAL WELFARE**

TABL. 1 (43). **SZPITALA, AMBULATORYJNA OPIEKA ZDROWOTNA I APTEKI W 2003 R.**

Stan w dniu 31 XII

*GENERAL HOSPITALS, OUT-PATIENT HEALTH CARE AND PHARMACIES IN 2003*

*As of 31 XII*

WYSZCZEGÓLNIENIE <i>SPECIFICATION</i>	Szpitale <i>Hospitals</i>	Łóżka w szpitalach ogólnych na 10 tys. ludności <i>Beds in hospitals per 10 thous. population</i>	Ambulatoryjna opieka zdrowotna <i>Out-patient health care</i>		Apteki <i>Pharmacies</i>	Liczba ludności na 1 aptekę <i>Population per pharmacy</i>
			zakłady opieki zdrowotnej <i>health care institutions</i>	praktyki lekarskie <i>medical practices</i>		
<b>WOJEWÓDZTWO .....</b> <b>VOIVODSHIP</b>	<b>55</b>	<b>55,5</b>	<b>967</b>	<b>322</b>	<b>867</b>	<b>2995</b>
<b>Podregion łódzki .....</b> <b>Subregion</b>	<b>18</b>	<b>50,2</b>	<b>332</b>	<b>145</b>	<b>298</b>	<b>3153</b>
Powiaty: <i>Powiats:</i>						
brzeziński .....	1	55,1	8	4	10	3069
kutnowski .....	1	39,8	39	21	32	3323
łaski .....	1	67,3	21	13	19	2697
łęczycki .....	1	45,3	19	12	13	4191
łódzki wschodni .....	1	63,9	19	3	17	3726
pabianicki .....	2	48,7	31	8	45	2659
poddębicki .....	1	33,6	18	11	10	4284
sieradzki .....	3	64,9	43	23	33	3703
wieluński .....	1	50,8	34	11	22	3570
wieruszowski .....	1	19,2	15	12	11	3873
zduńskowolski .....	1	28,4	23	8	24	2828
zgierski .....	4	58,4	62	19	62	2580
<b>Podregion piotrkowsko- -skierniewicki .....</b>	<b>12</b>	<b>38,2</b>	<b>235</b>	<b>100</b>	<b>243</b>	<b>3614</b>
<b>Subregion</b>						
Powiaty: <i>Powiats:</i>						
bełchatowski .....	1	80,9	21	12	38	2954
łowicki .....	1	26,1	25	16	26	3198
opoczyński .....	1	30,0	20	4	18	4410
pajęczański .....	1	12,6	9	9	12	4506
piotrkowski .....	1	2,2	22	5	14	6444
radomszczański .....	2	30,4	33	11	31	3874
rawski .....	1	37,1	14	4	9	5536
skierniewicki .....	-	-	11	5	4	9572
tomaszowski .....	1	109,7	33	13	44	2768
Miasta na prawach powiatu: <i>Cities with powiat status:</i>						
Piotrków Trybunalski .....	2	47,0	35	17	30	2684
Skierniewice .....	1	77,7	12	4	17	2863
<b>Podregion m. Łódź .....</b> <b>Subregion</b>	<b>25</b>	<b>81,3</b>	<b>400</b>	<b>77</b>	<b>326</b>	<b>2390</b>
Miasto na prawach powiatu: <i>City with powiat status:</i>						
Łódź .....	25	81,3	400	77	326	2390

TABL. 2 (44). ŻŁOBKI ORAZ DOMY I ZAKŁADY POMOCY SPOŁECZNEJ W 2003 R.

Stan w dniu 31 XII

NURSERIES AND SOCIAL WELFARE HOMES AND FACILITIES IN 2003

As of 31 XII

WYSZCZEGÓLNIENIE SPECIFICATION	Żłobki i oddziały żłobkowe Nurseries and nursery wards			Domy i zakłady pomocy społecznej Social welfare homes and facilities		
	placówki institutions	miejsca places	dzieci przeby- wające (w ciągu roku) children staying (during the year)	ogółem total	miejsca <sup>a</sup> places <sup>a</sup>	mieszkańcy <sup>a</sup> residents <sup>a</sup>
<b>WOJEWÓDZTWO ..... VOIVODSHIP</b>	<b>48</b>	<b>2365</b>	<b>4784</b>	<b>75</b>	<b>7683</b>	<b>7635</b>
<b>Podregion łódzki ..... Subregion</b>	<b>11</b>	<b>430</b>	<b>612</b>	<b>37</b>	<b>3440</b>	<b>3416</b>
Powiaty: Powiats:						
brzeziński .....	-	-	-	2	193	195
kutnowski .....	-	-	-	7	682	684
łaski .....	1	14	35	-	12	12
łęczycki .....	-	-	-	2	126	126
łódzki wschodni .....	-	-	-	3	233	231
pabianicki .....	4	200	251	2	351	350
poddębicki .....	1	18	31	1	106	106
sieradzki .....	1	36	58	5	553	554
wieluński .....	1	20	23	1	170	170
wieruszowski .....	1	50	63	2	162	163
zduńskowolski .....	-	-	-	3	281	261
zgierski .....	2	92	151	9	571	564
<b>Podregion piotrkowsko- -skierniewicki .....</b>	<b>6</b>	<b>275</b>	<b>378</b>	<b>15</b>	<b>1651</b>	<b>1606</b>
<b>Subregion</b>						
Powiaty: Powiats:						
bełchatowski .....	1	75	97	3	201	186
łowicki .....	1	15	35	1	121	123
opoczyński .....	1	20	18	2	230	230
pajęczański .....	-	-	-	1	36	36
piotrkowski .....	-	-	-	1	200	200
radomszczański .....	-	-	-	4	302	295
rawski .....	-	-	-	-	-	-
skierniewicki .....	-	-	-	-	-	-
tomaszowski .....	1	50	76	2	391	394
Miasta na prawach powiatu: Cities with powiat status:						
Piotrków Trybunalski .....	1	75	95	1	170	142
Skjerniewice .....	1	40	57	-	-	-
<b>Podregion m. Łódź ..... Subregion</b>	<b>31</b>	<b>1660</b>	<b>3794</b>	<b>23</b>	<b>2592</b>	<b>2613</b>
Miasto na prawach powiatu: City with powiat status:						
Łódź .....	31	1660	3794	23	2592	2613

a Łącznie z filiami.

a Including branches.

TABL. 3 (45). CAŁODOBOWE PLACÓWKI OPIEKUŃCZO-WYCHOWAWCZE DLA DZIECI I MŁODZIEŻY W 2003 R.  
Stan w dniu 31 XII  
ROUND-THE-CLOCK CARE AND EDUCATION CENTRES FOR CHILDREN AND YOUNG PEOPLE IN 2003  
As of 31 XII

WYSZCZEGÓLNIENIE SPECIFICATION a – placówki centres b – wychowankowie residents	Ogółem Total	Interwencyjne Intervention	Rodzinne Family	Socializacyjne Socialization	Resocjalizacyjne Resocialization	
					tumusowe i okresowe term and temporary	młodzieżowe ośrodki wychowawcze youth education centres
<b>WOJEWÓDZTWO</b> ..... a	<b>49</b>	<b>5</b>	<b>12</b>	<b>28</b>	-	<b>4</b>
<b>VOIVODSHIP</b> ..... b	<b>1760</b>	<b>168</b>	<b>78</b>	<b>1292</b>	-	<b>222</b>
<b>Podregion łódzki</b> ..... a	<b>12</b>	<b>1</b>	<b>2</b>	<b>9</b>	-	-
<b>Subregion</b> ..... b	<b>477</b>	<b>16</b>	<b>16</b>	<b>445</b>	-	-
<i>Powiaty:</i>						
<i>Powiaty:</i>						
brzeziński ..... a	-	-	-	-	-	-
..... b	-	-	-	-	-	-
kutnowski ..... a	3	-	1	2	-	-
..... b	126	-	6	120	-	-
łaski ..... a	1	1	-	-	-	-
..... b	16	16	-	-	-	-
łęczycki ..... a	-	-	-	-	-	-
..... b	-	-	-	-	-	-
łódzki wschodni ..... a	1	-	1	-	-	-
..... b	10	-	10	-	-	-
pabianicki ..... a	1	-	-	1	-	-
..... b	109	-	-	109	-	-
poddębicki ..... a	-	-	-	-	-	-
..... b	-	-	-	-	-	-
sieradzki ..... a	3	-	-	3	-	-
..... b	89	-	-	89	-	-
wieluński ..... a	1	-	-	1	-	-
..... b	30	-	-	30	-	-
wieruszowski ..... a	-	-	-	-	-	-
..... b	-	-	-	-	-	-
zduńskowolski ..... a	-	-	-	-	-	-
..... b	-	-	-	-	-	-
zgierski ..... a	2	-	-	2	-	-
..... b	97	-	-	97	-	-
<b>Podregion piotrkowsko- skierniewicki</b> ..... a	<b>13</b>	<b>2</b>	<b>2</b>	<b>8</b>	-	<b>1</b>
<b>Subregion</b> ..... b	<b>456</b>	<b>52</b>	<b>14</b>	<b>318</b>	-	<b>72</b>
<i>Powiaty:</i>						
<i>Powiaty:</i>						
bełchatowski ..... a	5	1	1	2	-	1
..... b	130	10	6	42	-	72
łowicki ..... a	-	-	-	-	-	-
..... b	-	-	-	-	-	-
opoczyński ..... a	-	-	-	-	-	-
..... b	-	-	-	-	-	-
pajęczański ..... a	1	-	1	-	-	-
..... b	8	-	8	-	-	-
piotrkowski ..... a	1	-	-	1	-	-
..... b	56	-	-	56	-	-
radomszczański ..... a	-	-	-	-	-	-
..... b	-	-	-	-	-	-
rawski ..... a	1	-	-	1	-	-
..... b	43	-	-	43	-	-
skierniewicki ..... a	1	-	-	1	-	-
..... b	59	-	-	59	-	-
tomaszowski ..... a	1	-	-	1	-	-
..... b	55	-	-	55	-	-
Miasta na prawach powiatu:						
<i>Cities with powiat status:</i>						
Piotrków Trybunalski .... a	2	1	-	1	-	-
..... b	75	42	-	33	-	-
Skierniewice ..... a	1	-	-	1	-	-
..... b	30	-	-	30	-	-
<b>Podregion m. Łódź</b> ..... a	<b>24</b>	<b>2</b>	<b>8</b>	<b>11</b>	-	<b>3</b>
<b>Subregion</b> ..... b	<b>827</b>	<b>100</b>	<b>48</b>	<b>529</b>	-	<b>150</b>
Miasto na prawach powiatu:						
<i>City with powiat status:</i>						
Łódź ..... a	24	2	8	11	-	3
..... b	827	100	48	529	-	150

U w a g a. Ponadto w 170 placówkach wsparcia dziennego przebywało 5389 wychowanków.

N o t e. Moreover 170 residents stayed in 5389 daily assistance centres.

DZIAŁ IX KULTURA I TURYSTYKA  
CHAPTER IX CULTURE AND TOURISM

TABL. 1 (46). BIBLIOTEKI PUBLICZNE W 2003 R.

PUBLIC LIBRARIES IN 2003

WYSZCZEGÓLNIENIE SPECIFICATION	Placówki biblioteczne <sup>a</sup> Library institutions <sup>a</sup>		Księgozbiór <sup>a</sup> w tys. woluminów Collection <sup>a</sup> in thous. volumes	Czytelnicy <sup>b</sup> Borrowers <sup>b</sup>	Wypożyczenia w woluminach <sup>bc</sup> Loans in volumes <sup>bc</sup>		Liczba ludności na 1 placówkę biblioteczną Number of population per library institution
	ogółem total	w tym biblioteki i filie of which libraries and branches			w tys. in thous.	na 1 czy- telnika per borrower	
<b>WOJEWÓDZTWO VOIVODSHIP</b>	<b>657</b>	<b>575</b>	<b>8895,6</b>	<b>479293</b>	<b>9088,2</b>	<b>19,0</b>	<b>3953</b>
<b>PODREGION ŁÓDZKI ... SUBREGION</b>	<b>317</b>	<b>272</b>	<b>3661,6</b>	<b>181547</b>	<b>3269,0</b>	<b>18,0</b>	<b>2964</b>
POWIAT BRZEZIŃSKI...	6	6	119,6	5417	91,8	17,0	5115
Gminy miejskie: Urban gminas:							
Brzeziny .....	1	1	61,7	3104	49,0	15,8	12449
Gminy wiejskie: Rural gminas:							
Brzeziny .....	2	2	14,9	296	4,4	14,8	2587
Dmosin .....	1	1	11,6	404	3,6	9,0	4735
Jeżów .....	1	1	15,2	470	11,3	24,0	3665
Rogów .....	1	1	16,2	1143	23,5	20,6	4666
POWIAT KUTNOWSKI..	35	31	431,7	21609	409,3	18,9	3038
Gminy miejskie: Urban gminas:							
Kutno .....	6	5	172,3	11701	180,0	15,4	8081
Gminy miejsko-wiejskie: Urban-rural gminas:							
Krośnice .....	3	3	40,0	2180	51,3	23,5	3074
w tym miasto .....	1	1	27,5	1847	43,4	23,5	4752
of which city							
Żychlin .....	6	3	47,7	2761	61,7	22,4	2210
w tym miasto .....	3	2	40,9	2540	55,0	21,6	3025
of which city							
Gminy wiejskie: Rural gminas:							
Bedlno .....	1	1	13,0	385	8,4	21,8	6349
Dąbrowice .....	1	1	14,7	467	8,7	18,7	2151
Krzyżanów .....	3	3	25,2	829	21,6	26,1	1536
Kutno .....	6	6	41,7	1112	25,0	22,5	1403
Łanięta .....	1	1	10,8	375	6,5	17,3	2685
Nowe Ostrowy .....	3	3	26,0	646	18,6	28,7	1332
Oporów .....	2	2	17,3	529	17,3	32,8	1450
Strzelce .....	3	3	23,0	624	10,2	16,3	1424
POWIAT ŁASKI.....	18	17	247,8	9696	152,6	15,7	2847
Gminy miejsko-wiejskie: Urban-rural gminas:							
Łask .....	6	6	123,3	6107	91,4	15,0	4765
w tym miasto .....	4	4	97,9	5429	76,5	14,1	4776
of which city							
Gminy wiejskie: Rural gminas:							
Buczek .....	1	1	15,0	510	7,4	14,6	4823
Sędziejowice .....	4	4	42,5	1606	31,5	19,6	1629
Widawa .....	5	4	44,2	1173	18,2	15,6	1638
Wodzierady .....	2	2	22,8	300	4,1	13,5	1562

a Stan w dniu 31 XII. b Łącznie z punktami bibliotecznymi. c Bez wypożyczeń międzybibliotecznych.

a As of 31 XII. b Including library service points. c Excluding interlibrary lending.

TABL. 1 (46). BIBLIOTEKI PUBLICZNE W 2003 R. (cd.)  
PUBLIC LIBRARIES IN 2003 (cont.)

WYSZCZEGÓLNIENIE SPECIFICATION	Placówki biblioteczne <sup>a</sup> Library institutions <sup>a</sup>		Księgozbiór <sup>a</sup> w tys. woluminów Collection <sup>a</sup> in thous. volumes	Czytelnicy <sup>b</sup> Borrowers <sup>b</sup>	Wypożyczenia w woluminach <sup>bc</sup> Loans in volumes <sup>bc</sup>		Liczba ludności na 1 placówkę biblioteczną Number of population per library institution
	ogółem total	w tym biblioteki i filie of which libraries and branches			w tys. in thous.	na 1 czy- telnika per borrower	
<b>PODREGION ŁÓDZKI (cd.) SUBREGION (cont.)</b>							
<b>POWIAT ŁĘCZYCKI .....</b>	16	14	230,1	8002	142,9	17,9	3405
Gminy miejskie: Urban gminas:							
Łęczyca .....	3	2	77,1	3582	63,5	17,7	5224
Gminy wiejskie: Rural gminas:							
Daszyna .....	3	2	30,2	782	14,6	18,7	1412
Góra Świętej Małgorzaty .....	1	1	17,5	460	8,6	18,8	4714
Grabów .....	4	4	29,9	933	19,7	21,1	1660
Łęczyca .....	1	1	12,9	262	6,0	23,0	8699
Piątek .....	1	1	22,0	698	8,5	12,1	6641
Świnice Warckie .....	2	2	24,3	779	16,4	21,0	2122
Witonia .....	1	1	16,2	506	5,6	11,0	3636
<b>POWIAT ŁÓDZKI WSCHODNI.....</b>	16	11	168,1	8781	149,6	17,0	3958
Gminy miejsko-wiejskie: Urban-rural gminas:							
Koluszki .....	3	3	62,4	3228	47,1	14,6	7628
w tym miasto .....	1	1	41,2	2717	36,7	13,5	13364
of which city							
Tuszyn .....	6	2	29,6	1523	27,8	18,2	1936
w tym miasto .....	3	2	29,6	1489	27,6	18,5	2411
of which city							
Gminy wiejskie: Rural gminas:							
Andrespol .....	3	2	26,2	1777	46,3	26,1	3762
Brójce .....	2	2	21,6	563	9,3	16,4	2633
Nowosolna .....	1	1	7,9	147	1,4	9,5	3439
Rzgów .....	1	1	20,4	1543	17,7	11,4	8843
<b>POWIAT PABIANICKI .....</b>	23	18	327,4	20148	325,3	16,1	5202
Gminy miejskie: Urban gminas:							
Konstantynów Łódzki	2	2	28,8	2868	45,4	15,8	8765
Pabianice .....	10	6	182,2	13844	216,8	15,7	7192
Gminy wiejskie: Rural gminas:							
Dłutów .....	1	1	10,1	277	8,5	30,8	4064
Dobroń .....	2	2	27,7	1099	15,1	13,7	3338
Ksawerów .....	1	1	15,6	698	9,9	14,1	7043
Lutomiersk .....	2	2	25,7	499	9,5	19,1	3473
Pabianice .....	5	4	37,3	863	20,1	23,2	1094
<b>POWIAT PODDĘBICKI ....</b>	25	24	255,4	8772	147,8	16,8	1714
Gminy miejsko-wiejskie: Urban-rural gminas:							
Poddębice .....	8	8	100,5	3962	52,9	13,3	1998
w tym miasto .....	4	4	61,7	3360	40,6	12,1	1961
of which city							
Uniejów .....	4	4	33,1	1051	20,4	19,4	1842
w tym miasto .....	1	1	12,8	740	14,7	19,8	2960
of which city							

a Stan w dniu 31 XII. b Łącznie z punktami bibliotecznymi. c Bez wypożyczeń międzybibliotecznych.

a As of 31 XII. b Including library service points. c Excluding interlibrary lending.

TABL. 1 (46). BIBLIOTEKI PUBLICZNE W 2003 R. (cd.)

PUBLIC LIBRARIES IN 2003 (cont.)

WYSZCZEGÓLNIENIE SPECIFICATION	Placówki biblioteczne <sup>a</sup> Library institutions <sup>a</sup>		Księgozbiór w tys. woluminów Collection <sup>a</sup> in thous. volumes	Czytelnicy <sup>b</sup> Borrowers <sup>b</sup>	Wypożyczenia w woluminach <sup>bc</sup> Loans in volumes <sup>bc</sup>		Liczba ludności na 1 placówkę biblioteczną Number of population per library institution
	ogółem total	w tym biblioteki i filie of which libraries and branches			w tys. in thous.	na 1 czy- telnika per borrower	
<b>PODREGION ŁÓDZKI (cd.) SUBREGION (cont.)</b>							
<b>POWIAT PODDĘBICKI</b> (dok.) (cont.)							
Gminy wiejskie: Rural gminas:							
Dalików .....	4	3	28,2	858	12,3	14,3	939
Pęczniew .....	3	3	32,1	817	25,7	31,5	1257
Wartkowie .....	2	2	25,0	894	16,7	18,7	3229
Zadzim .....	4	4	36,5	1190	19,8	16,6	1377
<b>POWIAT SIERADZKI ....</b>	<b>55</b>	<b>41</b>	<b>557,6</b>	<b>34257</b>	<b>719,6</b>	<b>21,0</b>	<b>2222</b>
Gminy miejskie: Urban gminas:							
Sieradz .....	10	6	203,1	18697	406,0	21,7	4451
Gminy miejsko-wiejskie: Urban-rural gminas:							
Błaszki .....	3	3	38,9	2159	47,1	21,8	5101
w tym miasto .....	1	1	18,5	1272	33,6	26,4	2265
of which city							
Warta .....	9	9	82,6	3338	63,0	18,9	1472
w tym miasto .....	2	2	36,0	1863	26,3	14,1	1703
of which city							
Złoczew .....	7	3	35,7	2255	46,7	20,7	1072
w tym miasto .....	1	1	20,9	1385	30,0	21,7	3447
of which city							
Gminy wiejskie: Rural gminas:							
Brąszewice .....	3	3	31,8	1405	22,9	16,3	1507
Brzeźno .....	3	3	33,3	1151	15,3	13,3	2112
Burzenin .....	6	3	28,5	1253	28,5	22,7	970
Goszczanów .....	4	4	31,1	1088	24,9	22,8	1472
Klonowa .....	2	2	22,2	714	15,8	22,1	1540
Sieradz .....	6	4	32,9	1324	35,9	27,1	1617
Wróblew .....	2	1	17,5	873	13,5	15,5	3137
<b>POWIAT WIELUŃSKI ...</b>	<b>36</b>	<b>33</b>	<b>368,6</b>	<b>21453</b>	<b>340,4</b>	<b>15,9</b>	<b>2182</b>
Gminy miejsko-wiejskie: Urban-rural gminas:							
Wieluń .....	8	8	134,7	11807	150,8	12,8	4118
w tym miasto .....	4	4	98,6	10794	130,8	12,1	6105
of which city							
Gminy wiejskie: Rural gminas:							
Biała .....	4	4	40,2	1857	37,6	20,2	1377
Czarnożyły .....	2	2	20,2	894	18,3	20,5	2302
Konopnica .....	2	2	19,6	677	12,0	17,8	2007
Mokrsko .....	6	4	37,3	1523	32,5	21,4	912
Osjaków .....	2	2	18,9	811	15,8	19,4	2358
Ostrówek .....	3	2	23,7	773	11,6	15,0	1544
Pątnów .....	4	4	24,9	1059	22,9	21,6	1630
Skomlin .....	2	2	16,4	724	14,6	20,2	1748
Wierzchnas .....	3	3	32,7	1328	24,3	18,3	2210

a Stan w dniu 31 XII. b Łącznie z punktami bibliotecznymi. c Bez wypożyczeń międzybibliotecznych.

a As of 31 XII. b Including library service points. c Excluding interlibrary lending.

TABL. 1 (46). BIBLIOTEKI PUBLICZNE W 2003 R. (cd.)

PUBLIC LIBRARIES IN 2003 (cont.)

WYSZCZEGÓLNIENIE SPECIFICATION	Placówki biblioteczne <sup>a</sup> Library institutions <sup>a</sup>		Księgozbiór w tys. woluminów Collection <sup>a</sup> in thous. volumes	Czytelnicy <sup>b</sup> Borrowers <sup>b</sup>	Wypożyczenia w woluminach <sup>bc</sup> Loans in volumes <sup>bc</sup>		Liczba ludności na 1 placówkę biblioteczną Number of population per library institution
	ogółem total	w tym biblioteki i filie of which libraries and branches			w tys. in thous.	na 1 czy- telnika per borrower	
<b>PODREGION ŁÓDZKI (dok.) SUBREGION (cont.)</b>							
<b>POWIAT</b>							
WIERUSZOWSKI .....	26	25	188,1	6914	122,2	17,7	1639
Gminy miejsko-wiejskie: Urban-rural gminas:							
Wieruszów .....	8	7	61,5	3489	66,0	18,9	1771
w tym miasto .....	5	5	47,8	2940	49,5	16,8	1770
of which city							
Gminy wiejskie: Rural gminas:							
Bolesławiec .....	3	3	19,8	429	12,6	29,3	1394
Czastary .....	2	2	18,8	486	5,0	10,3	2042
Galewice .....	4	4	26,7	692	5,9	8,5	1546
Lututów .....	2	2	19,3	988	21,5	21,8	2432
Łubnice .....	3	3	19,6	452	7,8	17,3	1403
Sokolniki .....	4	4	22,4	378	3,4	8,9	1229
<b>POWIAT</b>							
ZDUŃSKOWOLSKI ....	20	16	244,3	9319	188,7	20,3	3393
Gminy miejskie: Urban gminas:							
Zduńska Wola .....	7	5	138,1	6396	134,7	21,1	6389
Gminy miejsko-wiejskie: Urban-rural gminas:							
Szadek .....	6	5	48,6	1311	30,1	23,0	1240
w tym miasto .....	1	1	18,4	812	21,2	26,1	2096
of which city							
Gminy wiejskie: Rural gminas:							
Zapolice .....	3	2	22,8	782	9,9	12,7	1562
Zduńska Wola .....	4	4	34,8	830	14,0	16,9	2755
<b>POWIAT ZGIERSKI .....</b>	<b>41</b>	<b>36</b>	<b>522,9</b>	<b>27179</b>	<b>478,8</b>	<b>17,6</b>	<b>3901</b>
Gminy miejskie: Urban gminas:							
Głowno .....	2	1	27,6	1422	34,3	24,1	7597
Ozorków .....	6	4	63,6	5371	113,7	21,2	3467
Zgierz .....	8	6	146,9	10566	146,3	13,8	7275
Gminy miejsko-wiejskie: Urban-rural gminas:							
Aleksandrów Łódzki ..	7	7	90,9	5487	106,7	19,4	3663
w tym miasto .....	4	4	62,5	4926	96,6	19,6	5076
of which city							
Stryków .....	6	6	60,4	1743	30,4	17,4	2007
w tym miasto .....	1	1	19,7	628	10,0	16,0	3588
of which city							
Gminy wiejskie: Rural gminas:							
Głowno .....	1	1	14,2	160	3,5	21,7	5088
Ozorków .....	5	5	49,5	468	6,3	13,5	1289
Parzęczew .....	2	2	23,4	873	24,1	27,7	2737
Zgierz .....	4	4	46,4	1089	13,5	12,4	2767

a Stan w dniu 31 XII. b Łącznie z punktami bibliotecznymi. c Bez wypożyczeń międzybibliotecznych.

a As of 31 XII. b Including library service points. c Excluding interlibrary lending.

TABL. 1 (46). BIBLIOTEKI PUBLICZNE W 2003 R. (cd.)  
 PUBLIC LIBRARIES IN 2003 (cont.)

WYSZCZEGÓLNIENIE SPECIFICATION	Placówki biblioteczne <sup>a</sup> Library institutions <sup>a</sup>		Księgozbiór <sup>a</sup> w tys. woluminów Collection <sup>a</sup> in thous. volumes	Czytelnicy <sup>b</sup> Borrowers <sup>b</sup>	Wypożyczenia w woluminach <sup>bc</sup> Loans in volumes <sup>bc</sup>		Liczba ludności na 1 placówkę biblioteczną Number of population per library institution
	ogółem total	w tym biblioteki i filie of which libraries and branches			w tys. in thous.	na 1 czy- telnika per borrower	
<b>PODREGION PIOTRKOWSKO – – SKIERNIEWICKI ... SUBREGION</b>	<b>240</b>	<b>218</b>	<b>3071,8</b>	<b>154689</b>	<b>2875,7</b>	<b>18,6</b>	<b>3659</b>
POWIAT							
BEŁCHATOWSKI .....	20	20	321,8	22877	411,3	18,0	5612
Gminy miejskie: Urban gminas:							
Bełchatów .....	5	5	164,6	17241	294,1	17,1	12534
Gminy miejsko-wiejskie: Urban-rural gminas:							
Zelów .....	4	4	45,7	2447	58,7	24,0	3823
w tym miasto .....	1	1	25,8	2127	52,6	24,7	8119
of which city							
Gminy wiejskie: Rural gminas:							
Bełchatów .....	2	2	21,8	461	7,2	15,6	4389
Drużbice .....	1	1	9,1	316	7,7	24,4	4884
Kleszczów .....	3	3	28,3	662	14,6	22,1	1273
Kluki .....	2	2	15,1	192	3,7	19,2	1897
Rusiec .....	2	2	21,8	651	9,2	14,2	2723
Szczerców .....	1	1	15,4	907	16,1	17,8	7551
POWIAT ŁOWICKI .....	20	18	218,7	9159	159,6	17,4	4158
Gminy miejskie: Urban gminas:							
Łowicz .....	6	4	64,1	4170	64,6	15,5	5089
Gminy wiejskie: Rural gminas:							
Bielawy .....	2	2	20,9	348	6,8	19,4	3083
Chąszno .....	-	-	-	-	-	-	-
Domaniewice .....	1	1	14,2	647	8,8	13,7	4650
Kiernozia .....	1	1	16,7	848	20,7	24,4	3660
Kocierzew							
Południowy .....	2	2	18,7	496	9,9	20,0	2364
Łowicz .....	2	2	17,2	431	6,5	15,2	3722
Łyszkowice .....	1	1	14,6	580	10,9	18,7	7035
Nieborów .....	4	4	35,2	861	13,9	16,2	2380
Zduny .....	1	1	17,1	778	17,5	22,5	6202
POWIAT OPCZYŃSKI	24	21	243,2	9732	157,8	16,2	3307
Gminy miejsko-wiejskie: Urban-rural gminas:							
Drzewica .....	1	1	16,0	724	17,0	23,5	11247
w tym miasto .....	1	1	16,0	724	17,0	23,5	4051
of which city							
Opoczno .....	9	6	95,3	5478	86,4	15,8	3934
w tym miasto .....	3	2	67,1	4336	68,6	15,8	7536
of which city							
Gminy wiejskie: Rural gminas:							
Białaczów .....	2	2	23,0	691	12,1	17,6	3031
Mniszków .....	3	3	29,6	749	13,2	17,7	1611

a Stan w dniu 31 XII. b Łącznie z punktami bibliotecznymi. c Bez wypożyczeń międzybibliotecznych.

a As of 31 XII. b Including library service points. c Excluding interlibrary lending.



TABL. 1 (46). BIBLIOTEKI PUBLICZNE W 2003 R. (cd.)

PUBLIC LIBRARIES IN 2003 (cont.)

WYSZCZEGÓLNIENIE SPECIFICATION	Placówki biblioteczne <sup>a</sup> Library institutions <sup>a</sup>		Księgozbiór w tys. woluminów Collection <sup>a</sup> in thous. volumes	Czytelnicy <sup>b</sup> Borrowers <sup>b</sup>	Wypożyczenia w woluminach <sup>bc</sup> Loans in volumes <sup>bc</sup>		Liczba ludności na 1 placówkę biblioteczną Number of population per library institution
	ogółem total	w tym biblioteki i filie of which libraries and branches			w tys. in thous.	na 1 czy- telnika per borrower	
<b>PODREGION</b>							
<b>PIOTRKOWSKO – – SKIERNIEWICKI</b>							
(cd.)							
<b>SUBREGION (cont.)</b>							
<b>POWIAT OPOCZYŃSKI</b>							
(dok.)							
(cont.)							
Gminy wiejskie (dok.): Rural gminas (cont.):							
Paradyż .....	-	-	-	-	-	-	-
Poświętne .....	2	2	17,2	506	11,6	22,9	1724
Sławno .....	4	4	29,9	793	7,6	9,6	1875
Żarnów .....	3	3	32,2	791	9,9	12,5	2129
<b>POWIAT PAJĘCZAŃSKI..</b>	<b>31</b>	<b>26</b>	<b>241,2</b>	<b>10224</b>	<b>179,2</b>	<b>17,5</b>	<b>1744</b>
Gminy miejsko-wiejskie: Urban-rural gminas:							
Działoszyń .....	6	4	50,7	2620	46,5	17,7	2172
w tym miasto .....	1	1	26,9	1808	24,8	13,7	6389
of which city							
Pajęczno .....	6	5	50,4	2820	42,4	15,1	1957
w tym miasto .....	3	2	31,6	2327	32,2	13,8	2251
of which city							
Gminy wiejskie: Rural gminas:							
Kielczygłów .....	4	3	24,3	1067	21,4	20,0	1097
Nowa Brzeźnica .....	3	3	20,0	755	11,6	15,4	1701
Rząśnia .....	4	4	26,2	879	19,5	22,1	1219
Siemkowice .....	4	4	39,8	997	19,8	19,8	1281
Strzelce Wielkie .....	3	2	18,8	656	12,6	19,2	1662
Sulmierzyce .....	1	1	11,0	430	5,4	12,6	4828
<b>POWIAT</b>							
<b>PIOTRKOWSKI .....</b>	<b>38</b>	<b>38</b>	<b>374,3</b>	<b>11674</b>	<b>289,7</b>	<b>24,8</b>	<b>2374</b>
Gminy miejsko-wiejskie: Urban-rural gminas:							
Sulejów .....	5	5	64,9	2583	73,9	28,6	3047
w tym miasto .....	2	2	38,5	1852	60,1	32,4	3162
of which city							
Gminy wiejskie: Rural gminas:							
Aleksandrów .....	3	3	22,0	651	9,7	15,0	1544
Czarnocin .....	1	1	14,4	404	51,4	127,2	4149
Gorzkowice .....	4	4	30,3	1190	28,3	23,8	2173
Grabica .....	3	3	26,1	540	5,7	10,6	2044
Łęki Szlacheckie .....	2	2	14,1	439	8,7	19,9	1875
Moszczenica .....	4	4	45,7	940	21,1	22,4	3197
Ręczno .....	1	1	14,4	385	13,6	35,3	3716
Rozprza .....	6	6	57,4	1613	26,3	16,3	1989
Wola Krzysztoporska .....	6	6	45,3	1756	34,3	19,6	1914
Wolbórz .....	3	3	39,7	1173	16,7	14,2	2568

a Stan w dniu 31 XII. b Łącznie z punktami bibliotecznymi. c Bez wypożyczeń międzybibliotecznych.

a As of 31 XII. b Including library service points. c Excluding interlibrary lending.

TABL. 1 (46). BIBLIOTEKI PUBLICZNE W 2003 R. (cd.)

PUBLIC LIBRARIES IN 2003 (cont.)

WYSZCZEGÓLNIENIE SPECIFICATION	Placówki biblioteczne <sup>a</sup> Library institutions <sup>a</sup>		Księgozbiór <sup>a</sup> w tys. woluminów Collection <sup>a</sup> in thous. volumes	Czytelnicy <sup>b</sup> Borrowers <sup>b</sup>	Wypożyczenia <sup>bc</sup> w woluminach <sup>bc</sup> Loans in volumes <sup>bc</sup>		Liczba ludności na 1 placówkę biblioteczną Number of population per library institution
	ogółem total	w tym biblioteki i filie of which libraries and branches			w tys. in thous.	na 1 czy- telnika per borrower	
<b>PODREGION PIOTRKOWSKO – – SKIERNIEWICKI (cd.) SUBREGION (cont.)</b>							
<b>POWIAT RADOMSZCZAŃSKI</b>	38	31	412,3	24464	423,0	17,3	3160
Gminy miejskie: Urban gminas:							
Radomsko .....	5	5	184,2	15468	256,4	16,6	9937
Gminy miejsko-wiejskie: Urban-rural gminas:							
Kamieńsk .....	2	2	16,4	829	18,2	21,9	3054
w tym miasto .....	1	1	10,9	604	11,7	19,4	2811
of which city							
Przedbórz .....	3	3	25,2	1118	27,4	24,5	2596
w tym miasto .....	1	1	13,7	754	16,6	22,0	3857
of which city							
Gminy wiejskie: Rural gminas:							
Dobryzycze .....	1	1	7,4	501	5,9	11,7	4155
Gidle .....	7	3	33,9	1426	30,8	21,6	961
Gomunice .....	2	2	16,6	698	8,8	12,6	3005
Kobiele Wielkie .....	1	1	9,7	507	6,6	13,0	4464
Kodrąb .....	1	1	12,8	680	8,5	12,5	4748
Lgota Wielka .....	3	1	11,6	388	8,7	22,5	1483
Ładzice .....	2	2	16,9	391	7,0	17,9	2479
Masłowice .....	2	2	13,1	602	8,5	14,1	2212
Radomsko .....	2	2	12,7	475	7,1	14,8	2809
Wielgomłynny .....	4	3	23,5	664	17,0	25,6	1257
Żytno .....	3	3	28,3	717	12,1	16,8	1976
<b>POWIAT RAWSKI</b>	12	12	154,7	7557	107,5	14,2	4152
Gminy miejskie: Urban gminas:							
Rawa Mazowiecka ....	1	1	67,8	4735	55,3	11,7	17784
Gminy miejsko-wiejskie: Urban-rural gminas:							
Biała Rawska .....	2	2	26,3	1460	24,7	16,9	5868
w tym miasto .....	1	1	19,9	1408	23,8	16,9	3317
of which city							
Gminy wiejskie: Rural gminas:							
Cielądz .....	2	2	13,8	352	7,2	20,4	2068
Rawa Mazowiecka ....	4	4	23,8	562	6,5	11,6	2129
Regnów .....	1	1	3,3	169	2,4	13,9	1860
Sadkowiec .....	2	2	19,7	279	11,4	40,9	2898
<b>POWIAT SKIERNIEWICKI</b>	21	20	192,5	5509	88,8	16,1	1823
Gminy wiejskie: Rural gminas:							
Bolimów .....	2	1	23,9	687	13,3	19,4	2028

a Stan w dniu 31 XII. b Łącznie z punktami bibliotecznymi. c Bez wypożyczeń międzybibliotecznych.

a As of 31 XII. b Including library service points. c Excluding interlibrary lending.

TABL. 1 (46). BIBLIOTEKI PUBLICZNE W 2003 R. (dok.)

PUBLIC LIBRARIES IN 2003 (cont.)

WYSZCZEGÓLNIENIE SPECIFICATION	Placówki biblioteczne <sup>a</sup> Library institutions <sup>a</sup>		Księgozbiór <sup>a</sup> w tys. woluminów Collection <sup>a</sup> in thous. volumes	Czytelnicy <sup>b</sup> Borrowers <sup>b</sup>	Wypożyczenia w woluminach <sup>bc</sup> Loans in volumes <sup>bc</sup>		Liczba ludności na 1 placówkę biblioteczną Number of population per library institution
	ogółem total	w tym biblioteki i filie of which libraries and branches			w tys. in thous.	na 1 czy- telnika per borrower	
<b>PODREGION PIOTRKOWSKO – – SKIERNIEWICKI (dok.) SUBREGION (cont.)</b>							
<b>POWIAT SKIERNIEWICKI (dok.) (cont.)</b>							
Gminy wiejskie (dok.): Rural gminas (cont.):							
Głuchów .....	5	5	34,3	979	14,7	15,0	1227
Godzianów .....	1	1	9,1	423	5,1	12,0	2724
Kowiesy .....	2	2	16,0	554	7,6	13,8	1544
Lipce Reymontowskie .....	1	1	13,1	346	2,5	7,2	3413
Maków .....	3	3	31,6	852	15,4	18,1	2018
Nowy Kawęczyn .....	1	1	8,4	253	3,5	13,7	3325
Skiernewice .....	5	5	43,0	1139	23,4	20,5	1354
Słupia .....	1	1	13,1	276	3,3	11,9	2706
<b>POWIAT TOMASZOWSKI.....</b>	<b>25</b>	<b>24</b>	<b>394,3</b>	<b>18806</b>	<b>432,3</b>	<b>23,0</b>	<b>4872</b>
Gminy miejskie: Urban gminas:							
Tomaszów Mazowiecki .....	5	4	200,3	12109	298,5	24,6	13474
Gminy wiejskie: Rural gminas:							
Będków .....	1	1	13,9	611	14,7	24,0	3610
Budziszewice .....	1	1	9,8	401	5,9	14,7	2246
Czerniewice .....	1	1	11,0	498	9,7	19,5	5159
Inowódz .....	1	1	9,7	439	5,8	13,1	3865
Lubochnia .....	2	2	20,4	664	12,2	18,4	3796
Rokiciny .....	3	3	27,2	685	22,2	32,4	1982
Rzeczycza .....	1	1	11,3	504	7,0	13,8	5068
Tomaszów Mazowiecki .....	5	5	31,0	1032	29,6	28,7	1918
Ujazd .....	4	4	46,9	1238	17,9	14,5	1951
Żelechlinek .....	1	1	12,8	625	8,8	14,1	3552
<b>MIASTA NA PRAWACH POWIATU:: CITIES WITH POWIAT STATUS:</b>							
Piotrków Trybunalski .....	3	3	288,8	22532	398,6	17,7	26837
Skiernewice .....	8	5	230,0	12155	227,9	18,8	6083
<b>PODREGION M. ŁÓDŹ SUBREGION</b>	<b>100</b>	<b>85</b>	<b>2162,2</b>	<b>143057</b>	<b>2943,5</b>	<b>20,6</b>	<b>7791</b>
<b>MIASTA NA PRAWACH POWIATU:: CITIES WITH POWIAT STATUS:</b>							
Łódź .....	100	85	2162,2	143057	2943,5	20,6	7791

a Stan w dniu 31 XII. b Łącznie z punktami bibliotecznymi. c Bez wypożyczeń międzybibliotecznych.

a As of 31 XII. b Including library service points. c Excluding interlibrary lending.

TABL. 2 (47). MUZEA W 2003 R.  
MUSEUMS IN 2003

WYSZCZEGÓLNIENIE SPECIFICATION	Muzea <sup>a</sup> Museums <sup>a</sup>	Muzealia <sup>a</sup> Museum exhibits <sup>a</sup>	Wystawy Exhibitions		Zwiedzający muzea w tys. Museum visitors in thous.	
			własne <sup>b</sup> own <sup>b</sup>	obce <sup>c</sup> exterior <sup>c</sup>	ogółem total	w tym młodzież szkolna <sup>d</sup> of which primary and secondary school students <sup>d</sup>
<b>WOJEWÓDZTWO ..... VOIVODSHIP</b>	<b>42</b>	<b>702267</b>	<b>164</b>	<b>110</b>	<b>579,5</b>	<b>235,7</b>
<b>Podregion łódzki ..... Subregion</b>	<b>20</b>	<b>119608</b>	<b>60</b>	<b>17</b>	<b>128,4</b>	<b>62,7</b>
Powiaty: Powiats:						
brzeziński .....	1	4072	2	-	1,7	1,0
kutnowski .....	4	17079	19	2	36,0	11,2
łaski .....	1	621	-	-	0,4	0,4
łęczycki .....	1	8616	1	-	19,6	5,9
łódzki wschodni .....	-	-	-	-	-	-
pabianicki .....	1	9376	2	1	5,7	4,2
poddębicki .....	1	381	1	1	1,8	1,2
sieradzki .....	3	44149	8	6	17,1	9,2
wieluński .....	2	20242	4	4	27,0	14,4
wieruszowski .....	1	-	-	-	0,4	0,2
zduńskowolski .....	3	11385	18	-	15,9	12,9
zgierski .....	2	3687	5	3	2,8	2,1
<b>Podregion piotrkowsko- -skierniewicki .....</b>	<b>11</b>	<b>81159</b>	<b>39</b>	<b>62</b>	<b>213,4</b>	<b>81,8</b>
<b>Subregion</b>						
Powiaty: Powiats:						
bełchatowski .....	1	403	15	9	8,0	6,1
łowicki .....	2	22908	8	4	138,6	43,0
opoczyński .....	1	5397	3	4	5,7	4,5
pajęczański .....	-	-	-	-	-	-
piotrkowski .....	2	310	-	-	3,6	1,2
radomszczański .....	1	15803	-	19	13,0	6,3
rawski .....	1	5756	1	4	4,1	3,0
skierniewicki .....	1	1148	-	3	3,5	0,7
tomaszowski .....	1	13682	10	13	15,5	9,7
Miasta na prawach powiatu: Cities with powiat status:						
Piotrków Trybunalski ...	1	15752	2	6	21,4	7,3
Skierniewice .....	-	-	-	-	-	-
<b>Podregion m. Łódź .....</b>	<b>11</b>	<b>501500</b>	<b>65</b>	<b>31</b>	<b>237,7</b>	<b>91,2</b>
<b>Subregion</b>						
Miasto na prawach powiatu: City with powiat status:						
Łódź .....	11	501500	65	31	237,7	91,2

a Stan w dniu 31 XII. b W kraju. c Krajowe i z zagranicy. d Zwiedzająca w zorganizowanych grupach.

a As of 31 XII. b In Poland. c Domestic and foreign. d Visiting museums in organized groups.

TABL. 3 (48). KINA STAŁE W 2003 R.  
FIXED CINEMAS IN 2003

WYSZCZEGÓLNIENIE SPECIFICATION	Kina <sup>a</sup> Cinemas <sup>a</sup>	Miejsca na widowni <sup>a</sup> Seats in fixed cinemas <sup>a</sup>	Ludność na 1 miejsce People per seat	Seanse Screenings	Widzowie w tys. Audience in thous.
<b>WOJEWÓDZTWO .....</b> <b>VOIVODSHIP</b>	<b>36</b>	<b>12234</b>	<b>212</b>	<b>49208</b>	<b>1381,9</b>
<b>Podregion łódzki .....</b> <b>Subregion</b>	<b>10</b>	<b>2935</b>	<b>320</b>	<b>2492</b>	<b>54,3</b>
Powiaty: Powiats:					
brzeziński .....	-	-	-	-	-
kutnowski .....	1	398	267	503	17,7
łaski .....	-	-	-	-	-
łęczycki .....	1	375	145	50	5
łódzki wschodni .....	1	125	507	387	7,1
pabianicki .....	1	350	342	350	4,7
poddębicki .....	1	240	179	24	0,4
sieradzki .....	-	-	-	-	-
wieluński .....	1	578	136	457	9,5
wieruszowski .....	1	130	328	30	0,7
zduńskowolski .....	1	330	206	270	2,3
zgierski .....	2	409	391	421	6,9
<b>Podregion piotrkowsko- -skierniewicki .....</b>	<b>16</b>	<b>4637</b>	<b>189</b>	<b>5296</b>	<b>173,4</b>
<b>Subregion</b>					
Powiaty: Powiats:					
bełchatowski .....	1	243	462	636	21,6
łowicki .....	1	340	245	463	11,0
opoczyński .....	1	380	209	68	2,6
pajęczański .....	2	388	139	93	2,5
piotrkowski .....	1	280	322	18	1,5
radomszczański .....	3	1015	118	811	21,7
rawski .....	3	627	79	397	6,4
skierniewicki .....	-	-	-	-	-
tomaszowski .....	2	612	199	573	16,5
Miasta na prawach powiatu: Cities with powiat status:					
Piotrków Trybunalski .....	1	420	192	1214	43,5
Skierniewice .....	1	332	147	1023	46,1
<b>Podregion m. Łódź .....</b>	<b>10</b>	<b>4662</b>	<b>167</b>	<b>41420</b>	<b>1154,2</b>
<b>Subregion</b>					
Miasto na prawach powiatu: City with powiat status:					
Łódź .....	10	4662	167	41420	1154,2

a Stan w dniu 31 XII.

a As of 31 XII.

TABL. 4 (49). TURYSTYCZNE OBIEKTY ZBIOROWEGO ZAKWATEROWANIA W 2003 R.  
 COLLECTIVE TOURIST ACCOMMODATION ESTABLISHMENTS IN 2003

WYSZCZEGÓLNIENIE SPECIFICATION	Obiekty <sup>a</sup> Facilities <sup>a</sup>	Miejsca noclegowe <sup>a</sup> Number of beds <sup>a</sup>		Korzystający z noclegów Tourists accommodated		Udzielone noclegi Nights spent (overnight stays)	
		ogółem total	w tym całoroczne of which open all year	ogółem total	w tym turyści zagraniczni of which foreign tourists	ogółem total	w tym turytom zagranicz- nym of which foreign tourists
<b>WOJEWÓDZTWO ..... VOIVODSHIP</b>	<b>231</b>	<b>15210</b>	<b>10560</b>	<b>542355</b>	<b>73726</b>	<b>1275875</b>	<b>146825</b>
<b>Podregion łódzki ..... Subregion</b>	<b>102</b>	<b>4933</b>	<b>2834</b>	<b>134861</b>	<b>18716</b>	<b>313824</b>	<b>29695</b>
Powiaty: Powiats:							
brzeziński .....	4	235	177	3519	119	10840	185
kutnowski .....	9	136	136	7980	921	12262	1925
łaski .....	3	179	49	1681	14	8568	14
łęczycki .....	3	57	57	5263	54	5263	54
łódzki wschodni .....	9	590	420	17231	4800	49878	6378
pabianicki .....	7	240	215	9637	1917	15455	4034
poddębicki .....	6	444	146	5055	146	14976	940
sieradzki .....	9	250	198	16523	3716	25655	4773
wieluński.....	18	973	441	20705	1222	66063	2271
wieruszowski .....	8	234	143	9332	2381	19112	3011
zduńskowolski .....	7	349	199	5014	221	13635	609
zgierski .....	19	1246	653	32921	3205	72117	5501
<b>Podregion piotrkowsko- -skierniewicki .....</b>	<b>98</b>	<b>7005</b>	<b>4536</b>	<b>214717</b>	<b>17527</b>	<b>595546</b>	<b>40383</b>
<b>Subregion</b>							
Powiaty: Powiats:							
bełchatowski .....	17	1162	829	52015	3337	91634	6385
łowicki .....	8	429	224	10823	1274	17541	1687
opoczyński .....	4	93	93	5457	1233	7907	2195
pajęczański .....	2	20	20	565	41	1700	72
piotrkowski .....	18	1336	471	21743	1672	69338	3855
radomszczański .....	7	367	367	12768	2100	29332	3076
rawski .....	2	223	223	7177	961	16101	1688
skierniewicki .....	4	339	176	3230	2	14409	8
tomaszowski .....	24	2460	1727	83901	4365	310499	15854
Miasta na prawach powiatu: Cities with powiat status:							
Piotrków Trybunalski	9	440	270	9811	1376	22414	2991
Skierniewice.....	3	136	136	7227	1166	14671	2572
<b>Podregion m. Łódź..... Subregion</b>	<b>31</b>	<b>3272</b>	<b>3190</b>	<b>192777</b>	<b>37483</b>	<b>366505</b>	<b>76747</b>
Miasto na prawach powiatu: City with powiat status:							
Łódź .....	31	3272	3190	192777	37483	366505	76747

a Stan w dniu 31 VII.

a As of 31 VII.

DZIAŁ X ROLNICTWO I LEŚNICTWO  
CHAPTER X AGRICULTURE AND FORESTRY

TABL. 1 (50). UŻYTKOWANIE GRUNTÓW<sup>a</sup> (według granic administracyjnych) W 2002 R.

LAND USE<sup>a</sup> (by administrative borders) IN 2002

WYSZCZEGÓLNIENIE SPECIFICATION	Ogółem Grand total	Użytki rolne Agricultural land					Lasy <sup>b</sup> Forests <sup>b</sup>	Pozostałe grunty Other land
		razem total	grunty orne arable land	sady orchards	łąki meadows	pastwiska pastures		
w ha      in ha								
<b>WOJEWÓDZTWO .....</b> <b>VOIVODSHIP</b>	<b>1821911</b>	<b>1145371</b>	<b>918149</b>	<b>30246</b>	<b>149066</b>	<b>47911</b>	<b>376300</b>	<b>300240</b>
<b>Podregion łódzki .....</b> <b>Subregion</b>	<b>872503</b>	<b>583718</b>	<b>476836</b>	<b>8336</b>	<b>73983</b>	<b>24563</b>	<b>152878</b>	<b>135907</b>
Powiaty: Powiaty:								
brzeziński .....	35851	24635	21491	1360	1093	691	5062	6154
kutnowski .....	88629	72645	65301	1321	4568	1455	4455	11529
łaski .....	61738	38822	29443	379	6672	2328	12990	9926
łęczycki .....	77400	63797	51239	684	9111	2763	4053	9550
łódzki wschodni .....	49932	28119	24044	446	2849	779	12280	9533
pabianicki .....	49077	26503	19995	194	4951	1363	13039	9535
poddębicki .....	88091	61148	45281	530	10204	5133	13032	13911
sieradzki .....	149104	98841	81632	723	12511	3975	27832	22431
wieluński .....	92769	57922	48683	295	7201	1743	22194	12653
wieruszowski .....	57622	35805	29699	115	4920	1070	14522	7295
zduńskowolski .....	36919	23086	18555	163	3251	1116	7378	6455
zgierski .....	85371	52396	41473	2126	6653	2145	16041	16934
<b>Podregion piotrkowsko- -skierniewicki .....</b>	<b>919969</b>	<b>553503</b>	<b>434484</b>	<b>21742</b>	<b>74119</b>	<b>23158</b>	<b>221238</b>	<b>145228</b>
<b>Subregion</b>								
Powiaty: Powiaty:								
bełchatowski .....	96921	48682	35694	380	9517	3090	27298	20941
łowicki .....	98713	76077	60878	2123	9940	3136	9380	13256
opoczyński .....	103877	58009	43833	565	10146	3465	30799	15069
pajęczański .....	80414	48250	38445	131	7368	2306	20476	11688
piotrkowski .....	142912	88112	74954	522	10021	2614	33472	21328
radomszczański .....	144278	77137	57979	345	14354	4460	43557	23584
rawski .....	64660	49009	31956	12809	3248	995	7095	8556
skierniewicki .....	75612	48405	39095	3850	3633	1827	15833	11374
tomaszowski .....	102570	55433	48100	777	5381	1175	31804	15333
Miasta na prawach powiatu:								
Cities with powiat status:								
Piotrków Trybunalski..	6726	2586	2095	30	405	56	1427	2713
Skierniewice .....	3286	1802	1454	210	106	33	97	1387
<b>Podregion m. Łódź .....</b>	<b>29439</b>	<b>8151</b>	<b>6829</b>	<b>168</b>	<b>963</b>	<b>191</b>	<b>2184</b>	<b>19104</b>
<b>Subregion</b>								
Miasto na prawach powiatu:								
City with powiat status:								
Łódź .....	29439	8151	6829	168	963	191	2184	19104

a Dane Powszechnego Spisu Rolnego z 20 V 2002 r. b Łącznie z gruntami związanymi z gospodarką leśną.

a Data of the Agricultural Census as of 20 V 2002. b Including with forest land.





TABL. 2 (51). WAŻNIEJSZE DANE O LEŚNICTWIE W 2003 R. (cd.)

Stan w dniu 31 XII

MAJOR DATA ON FORESTRY IN 2003 (cont.)

As of 31 XII

WYSZCZEGÓLNIENIE SPECIFICATION	Powierzchnia gruntów leśnych Forest land							Lesistość w % Forest cover in %
	ogółem grand total	w tym lasy of which forests	z ogółem publiczne of total public					
			razem total	własność Skarbu Państwa owned by the State Treasury	w tym of which		własność gmin gmina owned	
					w zarządzie Lasów Państwowych managed by State Forests	w zasobie Agencji Nieruchomości Rolnych in resources of Agricultural Property Agency		
w ha in ha								
<b>PODREGION ŁÓDZKI (cd.) SUBREGION (cont.)</b>								
<b>POWIAT ŁASKI (dok.) (cont.)</b>								
Gminy wiejskie: Rural gminas:								
Buczek .....	2085	2058	1347	1338	1283	7	8	22,7
Sędziejowice .....	3345	3280	2432	2429	2391	8	3	27,3
Widawa .....	3979	3944	1459	1457	1381	24	2	22,2
Wodzierady .....	1372	1364	677	677	662	4	-	16,8
<b>POWIAT ŁĘCZYCKI .....</b>	<b>4203</b>	<b>4138</b>	<b>3023</b>	<b>3023</b>	<b>3010</b>	<b>11</b>	<b>-</b>	<b>5,3</b>
Gminy miejskie: Urban gminas:								
Łęczycza .....	-	-	-	-	-	-	-	-
Gminy wiejskie: Rural gminas:								
Daszyna .....	181	180	111	111	111	-	-	2,2
Góra Świętej Małgorzaty .....	36	36	4	4	4	-	-	0,4
Grabów .....	1134	1124	842	842	834	8	-	7,3
Łęczycza .....	896	879	726	726	724	-	-	5,8
Piątek .....	1175	1150	880	880	877	3	-	8,6
Świnice Warckie .....	726	714	428	428	428	-	-	7,6
Witonia .....	56	55	32	32	32	-	-	0,9
<b>POWIAT ŁÓDZKI WSCHODNI.....</b>	<b>12454</b>	<b>12128</b>	<b>10449</b>	<b>10379</b>	<b>10363</b>	<b>16</b>	<b>70</b>	<b>24,3</b>
Gminy miejsko-wiejskie: Urban-rural gminas:								
Koluszki .....	6607	6410	6368	6365	6364	1	3	40,8
w tym miasto .....	11	11	3	3	3	-	-	1,2
of which city								
Tuszyn .....	3153	3092	2325	2303	2303	-	22	24,0
w tym miasto .....	484	474	391	368	368	-	22	20,4
of which city								
Gminy wiejskie: Rural gminas:								
Andrespol .....	615	596	526	507	507	-	20	25,1
Brójce .....	471	470	54	51	50	1	3	6,8
Nowosolna .....	1304	1255	1152	1130	1117	13	22	23,3
Rzgów .....	305	305	24	24	23	1	-	4,6
<b>POWIAT PABIANICKI .....</b>	<b>13064</b>	<b>12779</b>	<b>10663</b>	<b>10644</b>	<b>10608</b>	<b>36</b>	<b>19</b>	<b>26,0</b>
Gminy miejskie: Urban gminas:								
Konstantynów Łódzki	273	266	239	234	232	2	5	9,9
Pabianice .....	283	276	245	245	245	-	0	8,4

TABL. 2 (51). WAŻNIEJSZE DANE O LEŚNICTWIE W 2003 R. (cd.)

Stan w dniu 31 XII

MAJOR DATA ON FORESTRY IN 2003 (cont.)

As of 31 XII

WYSZCZEGÓLNIENIE SPECIFICATION	Powierzchnia gruntów leśnych <i>Forest land</i>							Lesistość w % <i>Forest cover in %</i>
	ogółem <i>grand total</i>	w tym lasy <i>of which forests</i>	z ogółem publiczne <i>of total public</i>					
			razem <i>total</i>	własność Skarbu Państwa <i>owned by the State Treasury</i>	w tym <i>of which</i>		własność gmin <i>gmina owned</i>	
					w zarządzie Lasów Państwowych <i>managed by State Forests</i>	w zasobie Agencji Nieruchomości Rolnych <i>in resources of Agricultural Property Agency</i>		
w ha <i>in ha</i>								
<b>PODREGION ŁÓDZKI (cd.) SUBREGION (cont.)</b>								
<b>POWIAT PABIANICKI</b> (dok.) (cont.)								
Gminy wiejskie: <i>Rural gminas:</i>								
Dłutów .....	3767	3683	3191	3184	3170	14	7	36,7
Dobroń .....	4029	3941	3488	3484	3482	2	4	41,8
Ksawerów .....	2	2	-	-	-	-	-	0,2
Lutomiersk .....	3074	3013	2204	2201	2191	10	3	22,5
Pabianice .....	1635	1598	1296	1296	1288	8	-	18,0
<b>POWIAT PODDĘBICKI ....</b>	<b>13708</b>	<b>13484</b>	<b>8619</b>	<b>8571</b>	<b>8544</b>	<b>14</b>	<b>48</b>	<b>15,3</b>
Gminy miejsko-wiejskie: <i>Urban-rural gminas:</i>								
Poddębice .....	5193	5086	3903	3888	3884	3	15	22,6
w tym miasto .....	2	2	2	0	0	-	2	0,3
<i>of which city</i>								
Uniejów .....	1189	1173	637	629	617	6	8	9,1
w tym miasto .....	2	2	2	1	1	-	1	0,2
<i>of which city</i>								
Gminy wiejskie: <i>Rural gminas:</i>								
Dalików .....	1487	1480	708	707	704	2	1	13,1
Pęczniew .....	1911	1885	1128	1124	1122	1	4	14,7
Wartkowice .....	1527	1485	1095	1081	1078	-	15	10,5
Zadzim .....	2400	2377	1148	1142	1139	2	6	16,5
<b>POWIAT SIERADZKI ....</b>	<b>27571</b>	<b>27036</b>	<b>18144</b>	<b>18077</b>	<b>17948</b>	<b>32</b>	<b>68</b>	<b>18,1</b>
Gminy miejskie: <i>Urban gminas:</i>								
Sieradz .....	178	177	64	64	59	-	-	3,4
Gminy miejsko-wiejskie: <i>Urban-rural gminas:</i>								
Błaszki .....	1918	1876	1473	1473	1461	1	-	9,3
w tym miasto .....	-	-	-	-	-	-	-	-
<i>of which city</i>								
Warta .....	4804	4683	3468	3463	3450	1	5	18,5
w tym miasto .....	-	-	-	-	-	-	-	-
<i>of which city</i>								
Złoczew .....	2919	2870	1884	1882	1878	1	3	24,3
w tym miasto .....	23	22	4	2	2	-	3	1,6
<i>of which city</i>								
Gminy wiejskie: <i>Rural gminas:</i>								
Brąszewice .....	3745	3659	2876	2874	2874	-	2	34,4

TABL. 2 (51). WAŻNIEJSZE DANE O LEŚNICTWIE W 2003 R. (cd.)

Stan w dniu 31 XII

MAJOR DATA ON FORESTRY IN 2003 (cont.)

As of 31 XII

WYSZCZEGÓLNIENIE SPECIFICATION	Powierzchnia gruntów leśnych <i>Forest land</i>							Lesistość w % <i>Forest cover in %</i>
	ogółem <i>grand total</i>	w tym lasy <i>of which forests</i>	z ogółem publiczne <i>of total public</i>					
			razem <i>total</i>	własność Skarbu Państwa <i>owned by the State Treasury</i>	w tym <i>of which</i>		własność gmin <i>gmina owned</i>	
					w zarządzie Lasów Państwowych <i>managed by State Forests</i>	w zasobie Agencji Nieruchomości Rolnych <i>in resources of Agricultural Property Agency</i>		
w ha <i>in ha</i>								
<b>PODREGION ŁÓDZKI (cd.) SUBREGION (cont.)</b>								
<b>POWIAT SIERADZKI (dok.) (cont.)</b>								
Gminy wiejskie (dok.): <i>Rural gminas (cont.):</i>								
Brzeźnio .....	3018	2964	1942	1933	1914	15	9	23,0
Burzenin .....	2851	2826	994	977	939	6	17	23,8
Goszczanów .....	674	669	238	237	237	-	1	5,4
Klonowa .....	3100	3037	2560	2551	2551	-	10	31,8
Sieradz .....	3514	3433	2386	2365	2331	8	21	18,9
Wróblew .....	850	842	259	259	255	-	0	7,4
<b>POWIAT WIELUŃSKI ...</b>	<b>22347</b>	<b>22030</b>	<b>13195</b>	<b>13136</b>	<b>13099</b>	<b>21</b>	<b>60</b>	<b>23,7</b>
Gminy miejsko-wiejskie: <i>Urban-rural gminas:</i>								
Wieluń .....	1864	1821	1488	1457	1456	-	31	13,9
w tym miasto .....	30	30	30	-	-	-	30	1,8
<i>of which city</i>								
Gminy wiejskie: <i>Rural gminas:</i>								
Biała .....	254	254	16	13	11	-	3	3,4
Czarnożyły .....	1314	1279	1138	1138	1133	5	-	18,3
Konopnica .....	2107	2083	1262	1259	1253	6	3	25,1
Mokrosko .....	1450	1422	924	924	921	-	-	18,3
Osjaków .....	3685	3659	1454	1451	1443	3	3	36,3
Ostrówek .....	2584	2572	809	806	797	6	3	25,3
Pątnów .....	3923	3867	2423	2423	2422	1	-	33,8
Skomlin .....	801	791	439	432	431	-	8	14,4
Wierzchlas .....	4366	4283	3243	3233	3232	-	9	35,9
<b>POWIAT WIERUSZOWSKI .....</b>	<b>14754</b>	<b>14477</b>	<b>10687</b>	<b>10659</b>	<b>10524</b>	<b>52</b>	<b>29</b>	<b>25,1</b>
Gminy miejsko-wiejskie: <i>Urban-rural gminas:</i>								
Wieruszów .....	2169	2147	1092	1089	1003	47	3	22,1
w tym miasto .....	29	29	16	15	3	-	1	4,8
<i>of which city</i>								
Gminy wiejskie: <i>Rural gminas:</i>								
Bolesławiec .....	1282	1259	1066	1064	1061	-	2	19,5
Czastary .....	1397	1364	1186	1186	1182	-	-	21,8
Galewice .....	5939	5817	4655	4633	4597	3	22	42,8
Lututów .....	873	865	365	365	363	1	-	11,5
Łubnice .....	654	653	83	80	79	-	3	10,7
Sokolniki .....	2442	2373	2242	2242	2239	1	-	29,7

TABL. 2 (51). WAŻNIEJSZE DANE O LEŚNICTWIE W 2003 R. (cd.)

Stan w dniu 31 XII

MAJOR DATA ON FORESTRY IN 2003 (cont.)

As of 31 XII

WYSZCZEGÓLNIENIE SPECIFICATION	Powierzchnia gruntów leśnych <i>Forest land</i>							Lesistość w % <i>Forest cover in %</i>
	ogółem <i>grand total</i>	w tym lasy <i>of which forests</i>	z ogółem publiczne <i>of total public</i>					
			razem <i>total</i>	własność Skarbu Państwa <i>owned by the State Treasury</i>	w tym <i>of which</i>		własność gmin <i>gmina owned</i>	
					w zarządzie Lasów Państwowych <i>managed by State Forests</i>	w zasobie Agencji Nieruchomości Rolnych <i>in resources of Agricultural Property Agency</i>		
w ha <i>in ha</i>								
<b>PODREGION ŁÓDZKI (dok.) SUBREGION (cont.)</b>								
POWIAT ZDUŃSKOWOLSKI ....	7554	7394	5728	5686	5622	22	42	20,0
Gminy miejskie: <i>Urban gminas:</i>								
Zduńska Wola .....	109	108	73	68	68	-	5	4,4
Gminy miejsko-wiejskie: <i>Urban-rural gminas:</i>								
Szadek .....	3331	3233	2931	2922	2917	3	9	21,3
w tym miasto .....	295	286	282	282	282	-	-	15,9
<i>of which city</i>								
Gminy wiejskie: <i>Rural gminas:</i>								
Zapolice .....	1168	1150	799	792	771	8	6	14,2
Zduńska Wola .....	2945	2902	1926	1904	1866	11	22	26,0
POWIAT ZGIERSKI ....	16044	15719	12029	11796	11745	41	233	18,4
Gminy miejskie: <i>Urban gminas:</i>								
Głowno .....	579	560	498	488	488	-	10	28,3
Ozorków .....	107	107	102	-	-	-	102	6,9
Zgierz .....	722	704	657	611	611	-	46	16,6
Gminy miejsko-wiejskie: <i>Urban-rural gminas:</i>								
Aleksandrów Łódzki ...	2973	2917	2272	2261	2250	7	11	25,2
w tym miasto .....	107	106	68	68	68	-	-	7,9
<i>of which city</i>								
Stryków .....	1810	1764	1471	1465	1460	5	6	11,2
w tym miasto .....	3	3	1	-	-	-	1	0,4
<i>of which city</i>								
Gminy wiejskie: <i>Rural gminas:</i>								
Głowno .....	1199	1186	635	635	619	16	-	11,4
Ozorków .....	1111	1093	798	780	778	1	18	11,5
Parzęczew .....	1686	1670	1054	1054	1044	10	0	16,1
Zgierz .....	5858	5717	4543	4503	4496	2	40	28,7
<b>PODREGION PIOTRKOWSKO – – SKIERNIEWICKI ... SUBREGION</b>	<b>225633</b>	<b>221552</b>	<b>152184</b>	<b>151192</b>	<b>146988</b>	<b>723</b>	<b>992</b>	<b>24,1</b>
POWIAT BEŁCHATOWSKI ....	29184	28748	14609	14428	14122	148	181	29,7
Gminy miejskie: <i>Urban gminas:</i>								
Bełchatów .....	543	523	309	284	283	-	25	15,1

TABL. 2 (51). WAŻNIEJSZE DANE O LEŚNICTWIE W 2003 R. (cd.)

Stan w dniu 31 XII

MAJOR DATA ON FORESTRY IN 2003 (cont.)

As of 31 XII

WYSZCZEGÓLNIENIE SPECIFICATION	Powierzchnia gruntów leśnych Forest land							Lesistość w % Forest cover in %
	ogółem grand total	w tym lasy of which forests	z ogółem publiczne of total public					
			razem total	własność Skarbu Państwa owned by the State Treasury	w tym of which		własność gmin gmina owned	
					w zarządzie Lasów Państwowych managed by State Forests	w zasobie Agencji Nieruchomości Rolnych in resources of Agricultural Property Agency		
w ha in ha								
<b>PODREGION PIOTRKOWSKO – – SKIERNIEWICKI (cd.) SUBREGION (cont.)</b>								
<b>POWIAT BEŁCHATOWSKI (dok.) (cont.)</b>								
Gminy miejsko-wiejskie: Urban-rural gminas:								
Zelów .....	4423	4360	2360	2294	2273	14	66	25,9
w tym miasto .....	306	306	67	66	64	-	1	28,4
of which city								
Gminy wiejskie: Rural gminas:								
Bełchatów .....	6559	6470	3199	3191	3121	32	8	36,0
Druzbice .....	1951	1929	721	717	686	25	4	16,8
Kleszczów .....	2906	2814	2339	2277	2237	10	62	22,5
Kluki .....	7090	6988	3149	3138	3069	33	11	59,0
Rusiec .....	1809	1807	233	233	222	9	-	18,1
Szczerców .....	3903	3856	2299	2295	2232	25	5	29,9
POWIAT ŁOWICKI .....	9407	9229	5080	4953	4506	36	127	9,3
Gminy miejskie: Urban gminas:								
Łowicz .....	144	138	116	-	-	-	116	5,9
Gminy wiejskie: Rural gminas:								
Bielawy .....	2491	2420	2155	2149	2142	7	6	14,8
Chaśno .....	94	94	-	-	-	-	-	1,3
Domaniewice .....	1265	1254	422	417	414	3	5	14,5
Kiernozia .....	275	269	218	218	218	-	-	3,5
Kocierzew Południowy	185	185	2	2	2	-	-	2,0
Łowicz .....	1236	1223	480	480	475	5	-	9,2
Łyszkwice .....	1832	1817	538	538	113	14	-	17,0
Nieborów .....	1724	1669	1138	1138	1131	7	-	16,2
Zduny .....	162	162	11	11	11	-	-	1,3
POWIAT OPOCZYŃSKI .....	31558	31108	19745	19734	19322	80	11	29,9
Gminy miejsko-wiejskie: Urban-rural gminas:								
Drzewica .....	3882	3840	1810	1810	1805	1	-	32,4
w tym miasto .....	19	19	-	-	-	-	-	3,9
of which city								
Opoczno .....	3937	3870	2312	2312	2293	1	-	20,3
w tym miasto .....	60	60	1	1	-	-	-	2,5
of which city								

TABL. 2 (51). WAŻNIEJSZE DANE O LEŚNICTWIE W 2003 R. (cd.)

Stan w dniu 31 XII

MAJOR DATA ON FORESTRY IN 2003 (cont.)

As of 31 XII

WYSZCZEGÓLNIENIE SPECIFICATION	Powierzchnia gruntów leśnych <i>Forest land</i>							Lesistość w % <i>Forest cover in %</i>
	ogółem <i>grand total</i>	w tym lasy <i>of which forests</i>	z ogółem publiczne <i>of total public</i>					
			razem <i>total</i>	własność Skarbu Państwa <i>owned by the State Treasury</i>	w tym <i>of which</i>		własność gmin <i>gmina owned</i>	
					w zarządzie Lasów Państwowych <i>managed by State Forests</i>	w zasobie Agencji Nieruchomości Rolnych <i>in resources of Agricultural Property Agency</i>		
w ha <i>in ha</i>								
<b>PODREGION PIOTRKOWSKO – – SKIERNIEWICKI (cd.) SUBREGION (cont.)</b>								
<b>POWIAT OPOCZYŃSKI (dok.) (cont.)</b>								
Gminy wiejskie: <i>Rural gminas:</i>								
Białaczów .....	4662	4593	2891	2891	2813	6	-	40,1
Mniszków .....	4104	4025	3313	3310	3255	16	2	32,5
Paradyż .....	1238	1234	346	346	305	8	-	15,1
Poświętne .....	8133	7988	5766	5764	5752	1	3	56,7
Sławno .....	2305	2287	1258	1252	1198	8	6	17,8
Zarnów .....	3298	3271	2050	2050	1902	39	-	23,2
<b>POWIAT PAJĘCZAŃSKI..</b>	<b>19839</b>	<b>19594</b>	<b>10428</b>	<b>10360</b>	<b>10207</b>	<b>54</b>	<b>68</b>	<b>24,4</b>
Gminy miejsko-wiejskie: <i>Urban-rural gminas:</i>								
Działoszyn .....	3420	3405	1010	966	948	4	43	28,2
w tym miasto <i>of which city</i>	15	15	13	11	11	-	2	3,0
Pajęczno .....	3153	3103	2289	2280	2267	5	9	27,3
w tym miasto <i>of which city</i>	639	630	499	499	499	-	-	31,2
Gminy wiejskie: <i>Rural gminas:</i>								
Kielczygłów .....	1630	1617	665	651	650	1	13	18,0
Nowa Brzeźnica .....	5638	5557	3291	3291	3206	25	-	40,9
Rzaśnia .....	1008	999	317	317	313	1	-	11,6
Siemkowice .....	2847	2800	1531	1529	1523	1	3	28,7
Strzelce Wielkie .....	725	708	593	593	590	1	-	9,1
Sulmierzyce .....	1420	1405	734	734	711	16	-	17,0
<b>POWIAT PIOTRKOWSKI .....</b>	<b>34498</b>	<b>33906</b>	<b>24284</b>	<b>24107</b>	<b>23598</b>	<b>142</b>	<b>177</b>	<b>23,7</b>
Gminy miejsko-wiejskie: <i>Urban-rural gminas:</i>								
Sulejów .....	8086	7928	6524	6408	6254	3	117	41,8
w tym miasto <i>of which city</i>	772	765	694	583	449	-	111	29,1
Gminy wiejskie: <i>Rural gminas:</i>								
Aleksandrów .....	4813	4746	3171	3151	3082	27	20	33,0
Czarnocin .....	498	498	21	21	21	-	-	6,8
Gorzkowice .....	1568	1549	870	870	819	11	-	15,1
Grabica .....	1270	1260	462	435	408	20	28	9,9
Łęki Szlacheckie .....	3072	3042	1708	1708	1618	20	-	28,1
Moszczenica .....	1357	1329	879	879	879	-	-	11,9
Ręczno .....	3468	3398	2824	2824	2814	3	-	38,1
Rozprza .....	4356	4261	3319	3319	3261	14	-	26,2
Wola Krzysztoporska .....	1762	1745	970	960	915	40	10	10,2
Wolbórz .....	4249	4151	3537	3534	3529	4	3	27,4

TABL. 2 (51). WAŻNIEJSZE DANE O LEŚNICTWIE W 2003 R. (cd.)

Stan w dniu 31 XII

MAJOR DATA ON FORESTRY IN 2003 (cont.)

As of 31 XII

WYSZCZEGÓLNIENIE SPECIFICATION	Powierzchnia gruntów leśnych <i>Forest land</i>							Lesistość w % <i>Forest cover in %</i>
	ogółem <i>grand total</i>	w tym lasy <i>of which forests</i>	z ogółem publiczne <i>of total public</i>					
			razem <i>total</i>	własność Skarbu Państwa <i>owned by the State Treasury</i>	w tym <i>of which</i>		własność gmin <i>gmina owned</i>	
					w zarządzie Lasów Państwowych <i>managed by State Forests</i>	w zasobie Agencji Nieruchomości Rolnych <i>in resources of Agricultural Property Agency</i>		
w ha <i>in ha</i>								
<b>PODREGION PIOTRKOWSKO – – SKIERNIEWICKI (cd.) SUBREGION (cont.)</b>								
<b>POWIAT RADOMSZCZAŃSKI</b>	44274	43418	33093	32813	32399	188	279	30,1
Gminy miejskie: <i>Urban gminas:</i>								
Radomsko .....	160	158	51	51	51	-	-	3,1
Gminy miejsko-wiejskie: <i>Urban-rural gminas:</i>								
Kamieńsk .....	3427	3387	2421	2368	2337	15	53	35,4
w tym miasto .....	180	180	29	-	-	-	29	15,0
<i>of which city</i>								
Przedbórz .....	10531	10269	9313	9303	9225	39	10	54,1
w tym miasto .....	23	23	-	-	-	-	-	3,8
<i>of which city</i>								
Gminy wiejskie: <i>Rural gminas:</i>								
Dobryzycze .....	884	883	274	274	256	9	-	17,3
Gidle .....	3997	3916	2902	2900	2869	11	3	33,7
Gomunice .....	2145	2110	1265	1242	1182	29	23	33,7
Kobiele Wielkie .....	3192	3132	2265	2265	2249	8	-	30,7
Kodrąb .....	1886	1865	1050	911	905	3	139	17,6
Lgota Wielka .....	442	442	100	75	71	2	24	7,0
Ładzice .....	1548	1526	805	790	787	1	15	18,4
Masłowice .....	1921	1900	1143	1143	1084	27	-	16,3
Radomsko .....	3655	3562	3237	3237	3233	2	-	41,7
Wielgomłyny .....	2716	2664	2043	2043	2009	16	-	21,6
Żytno .....	7771	7606	6225	6213	6143	26	12	38,5
<b>POWIAT RAWSKI</b> .....	7132	7017	4198	4195	4134	13	3	10,9
Gminy miejskie: <i>Urban gminas:</i>								
Rawa Mazowiecka .....	31	31	10	10	10	-	1	2,3
Gminy miejsko-wiejskie: <i>Urban-rural gminas:</i>								
Biała Rawska .....	2057	2024	1226	1226	1219	7	-	9,7
w tym miasto .....	18	18	6	6	6	-	-	1,8
<i>of which city</i>								
Gminy wiejskie: <i>Rural gminas:</i>								
Cielądz .....	1508	1487	818	818	815	3	-	15,8
Rawa Mazowiecka .....	2553	2503	1626	1626	1575	3	-	15,3
Regnów .....	307	305	102	102	102	-	-	6,7
Sadkowice .....	676	667	416	414	414	-	3	5,5

TABL. 2 (51). WAŻNIEJSZE DANE O LEŚNICTWIE W 2003 R. (dok.)

Stan w dniu 31 XII

MAJOR DATA ON FORESTRY IN 2003 (cont.)

As of 31 XII

WYSZCZEGÓLNIENIE SPECIFICATION	Powierzchnia gruntów leśnych <i>Forest land</i>							Lesistość w % <i>Forest cover in %</i>
	ogółem <i>grand total</i>	w tym lasy <i>of which forests</i>	z ogółem publiczne <i>of total public</i>					
			razem <i>total</i>	własność Skarbu Państwa <i>owned by the State Treasury</i>	w tym <i>of which</i>		własność gmin <i>gmina owned</i>	
					w zarządzie Lasów Państwowych <i>managed by State Forests</i>	w zasobie Agencji Nieruchomości Rolnych <i>in resources of Agricultural Property Agency</i>		
w ha <i>in ha</i>								
<b>PODREGION PIOTRKOWSKO – – SKIERNIEWICKI (dok.) SUBREGION (cont.)</b>								
POWIAT SKIERNIEWICKI .....	16012	15650	11889	11856	10223	46	33	20,7
Gminy wiejskie: <i>Rural gminas:</i>								
Bolimów .....	3874	3770	3044	3027	3017	10	17	33,6
Głuchów .....	1385	1356	1005	1005	-	-	-	12,2
Godzianów .....	297	296	28	24	21	3	4	6,7
Kowiesy .....	1920	1885	1539	1539	1538	1	-	22,0
Lipce Reymontowskie	744	739	573	571	10	4	2	17,3
Maków .....	2164	2103	1337	1329	1321	8	8	25,3
Nowy Kawęczyn .....	1742	1728	1203	1203	1190	6	-	16,6
Skierniewice .....	3771	3657	3160	3158	3126	14	2	27,8
Słupia .....	116	116	-	-	-	-	-	2,8
POWIAT TOMASZOWSKI	32220	31414	27464	27358	27089	16	105	30,6
Gminy miejskie: <i>Urban gminas:</i>								
Tomaszów Mazowiecki	477	453	404	404	404	-	-	11,0
Gminy wiejskie: <i>Rural gminas:</i>								
Będków .....	447	446	106	97	97	-	9	7,7
Budziszewice .....	244	243	170	168	168	-	2	8,1
Czerniewice .....	3731	3664	2853	2846	2846	-	7	28,7
Inowódz .....	5818	5686	4871	4825	4824	1	45	58,0
Lubochnia .....	7262	7021	7106	7106	7095	-	-	53,4
Rokiciny .....	1306	1285	982	982	982	-	-	14,2
Rzeczyca .....	1898	1853	1543	1540	1540	-	3	17,1
Tomaszów Mazowiecki	6657	6469	6193	6193	6121	1	-	42,8
Ujazd .....	3231	3151	2815	2783	2736	3	32	32,5
Żelechinek .....	1151	1145	423	415	277	11	8	12,4
MIASTA NA PRAWACH POWIATU: CITIES WITH POWIAT STATUS:								
Piotrków Trybunalski	1417	1375	1372	1370	1370	-	2	20,4
Skierniewice .....	93	93	23	18	18	-	5	2,8
<b>PODREGION M. ŁÓDŹ SUBREGION</b>	<b>2324</b>	<b>2278</b>	<b>1745</b>	<b>249</b>	<b>206</b>	<b>5</b>	<b>1495</b>	<b>7,7</b>
MIASTO NA PRAWACH POWIATU: CITY WITH POWIAT STATUS:								
Łódź .....	2324	2278	1745	249	206	5	1495	7,7



TABL. 3 (52). GRUNTY NIELEŚNE ZALESIONE I PRZEZNACZONE DO ZALESIENIA W 2003 R.

Stan w dniu 31 XII

NON-FOREST LAND AFFORESTED AND DESIGNATED FOR AFFORESTATION IN 2003

As of 31 XII

WYSZCZEGÓLNIENIE SPECIFICATION	Zalesienia gruntów nieleśnych <i>Afforestations non-forest land</i>		Powierzchnia gruntów nieleśnych przeznaczonych do zalesienia <i>Non-forest land designated for afforestation</i>	
	publiczne <i>public</i>	prywatne <i>private</i>	ogółem <i>total</i>	w tym Lasy Państwowe <i>of which State Forests</i>
	w ha		in ha	
<b>WOJEWÓDZTWO</b> ..... <b>VOIVODSHIP</b>	<b>158,6</b>	<b>1429,4</b>	<b>138,1</b>	<b>138,1</b>
miasta..... <i>urban areas</i>	3,6	15,7	7,7	7,7
wieś..... <i>rural areas</i>	155,0	1413,7	130,4	130,4
<b>PODREGION ŁÓDZKI</b> ..... <b>SUBREGION</b>	<b>51,3</b>	<b>595,8</b>	<b>66,6</b>	<b>66,6</b>
POWIAT BRZEZIŃSKI.....	1,8	20,4	1,8	1,8
Gminy miejskie: <i>Urban gminas:</i>				
Brzeziny .....	-	-	-	-
Gminy wiejskie: <i>Rural gminas:</i>				
Brzeziny .....	0,9	7,7	1,8	1,8
Dmosin .....	0,9	7,3	-	-
Jeżów .....	-	3,4	-	-
Rogów .....	-	2,0	-	-
POWIAT KUTNOWSKI.....	2,2	46,0	-	-
Gminy miejskie: <i>Urban gminas:</i>				
Kutno .....	-	-	-	-
Gminy miejsko-wiejskie: <i>Urban-rural gminas:</i>				
Krośniewice .....	-	2,2	-	-
w tym miasto .....	-	-	-	-
<i>of which city</i>				
Żychlin .....	-	-	-	-
w tym miasto .....	-	-	-	-
<i>of which city</i>				
Gminy wiejskie: <i>Rural gminas:</i>				
Bedno .....	-	13,6	-	-
Dąbrowice .....	-	-	-	-
Krzyżanów .....	-	0,4	-	-
Kutno .....	-	0,8	-	-
Łanięta .....	2,2	6,3	-	-
Nowe Ostrowy .....	-	7,9	-	-
Oporów .....	-	-	-	-
Strzelce .....	-	14,8	-	-
POWIAT ŁASKI.....	2,7	38,7	4,7	4,7
Gminy miejsko-wiejskie: <i>Urban-rural gminas:</i>				
Łask .....	-	12,5	0,9	0,9
w tym miasto .....	-	-	-	-
<i>of which city</i>				
Gminy wiejskie: <i>Rural gminas:</i>				
Buczek .....	0,5	1,8	0,8	0,8
Sędziejowice .....	-	6,7	1,6	1,6
Widawa .....	0,3	13,2	1,1	1,1
Wodzierady .....	1,9	4,5	0,3	0,3

TABL. 3 (52). GRUNTY NIELEŚNE ZALESIONE I PRZEZNACZONE DO ZALESIENIA W 2003 R. (cd.)  
Stan w dniu 31 XII  
NON-FOREST LAND AFFORESTED AND DESIGNATED FOR AFFORESTATION IN 2003 (cont.)  
As of 31 XII

WYSZCZEGÓLNIENIE SPECIFICATION	Zalesienia gruntów nieleśnych <i>Afforestations non-forest land</i>		Powierzchnia gruntów nieleśnych przeznaczonych do zalesienia <i>Non-forest land designated for afforestation</i>	
	publiczne <i>public</i>	prywatne <i>private</i>	ogółem <i>total</i>	w tym Lasy Państwowe <i>of which State Forests</i>
	w ha		in ha	
<b>PODREGION ŁÓDZKI (cd.) SUBREGION (cont.)</b>				
POWIAT ŁĘCZYCKI .....	0,4	37,0	-	-
Gminy miejskie: <i>Urban gminas:</i>				
Łęczycza .....	-	-	-	-
Gminy wiejskie: <i>Rural gminas:</i>				
Daszyna .....	-	0,9	-	-
Góra Świętej Małgorzaty .....	-	0,8	-	-
Grabów .....	-	11,4	-	-
Łęczycza .....	0,4	4,1	-	-
Piątek .....	-	9,9	-	-
Świnice Warckie .....	-	6,3	-	-
Witonia .....	-	3,6	-	-
POWIAT ŁÓDZKI WSCHODNI.....	3,1	18,0	1,5	1,5
Gminy miejsko-wiejskie: <i>Urban-rural gminas:</i>				
Koluszki .....	0,4	4,0	0,7	0,7
w tym miasto .....	-	-	-	-
<i>of which city</i>				
Tuszyn .....	-	2,0	-	-
w tym miasto .....	-	-	-	-
<i>of which city</i>				
Gminy wiejskie: <i>Rural gminas:</i>				
Andrespol .....	-	-	-	-
Brójce .....	-	10,0	-	-
Nowosolna .....	2,7	1,0	0,8	0,8
Rzgów .....	-	1,0	-	-
POWIAT PABIANICKI .....	7,9	16,3	6,0	6,0
Gminy miejskie: <i>Urban gminas:</i>				
Konstantynów Łódzki .....	-	-	-	-
Pabianice .....	-	-	-	-
Gminy wiejskie: <i>Rural gminas:</i>				
Dłutów .....	1,0	6,5	6,0	6,0
Dobroń .....	6,0	4,5	-	-
Ksawerów .....	-	-	-	-
Lutomiersk .....	-	1,0	-	-
Pabianice .....	0,9	4,3	-	-
POWIAT PODDĘBICKI .....	2,3	46,0	3,9	3,9
Gminy miejsko-wiejskie: <i>Urban-rural gminas:</i>				
Poddębice .....	1,8	9,0	2,4	2,4
w tym miasto .....	-	-	-	-
<i>of which city</i>				

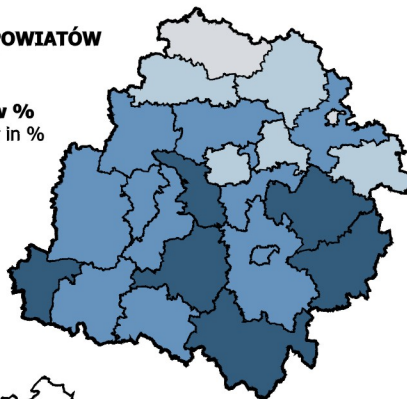
# LESISTOŚĆ W 2003 R.

## FOREST COVER IN 2003

### WEDŁUG POWIATÓW BY POWIAT

Lesistość w %  
Forest cover in %

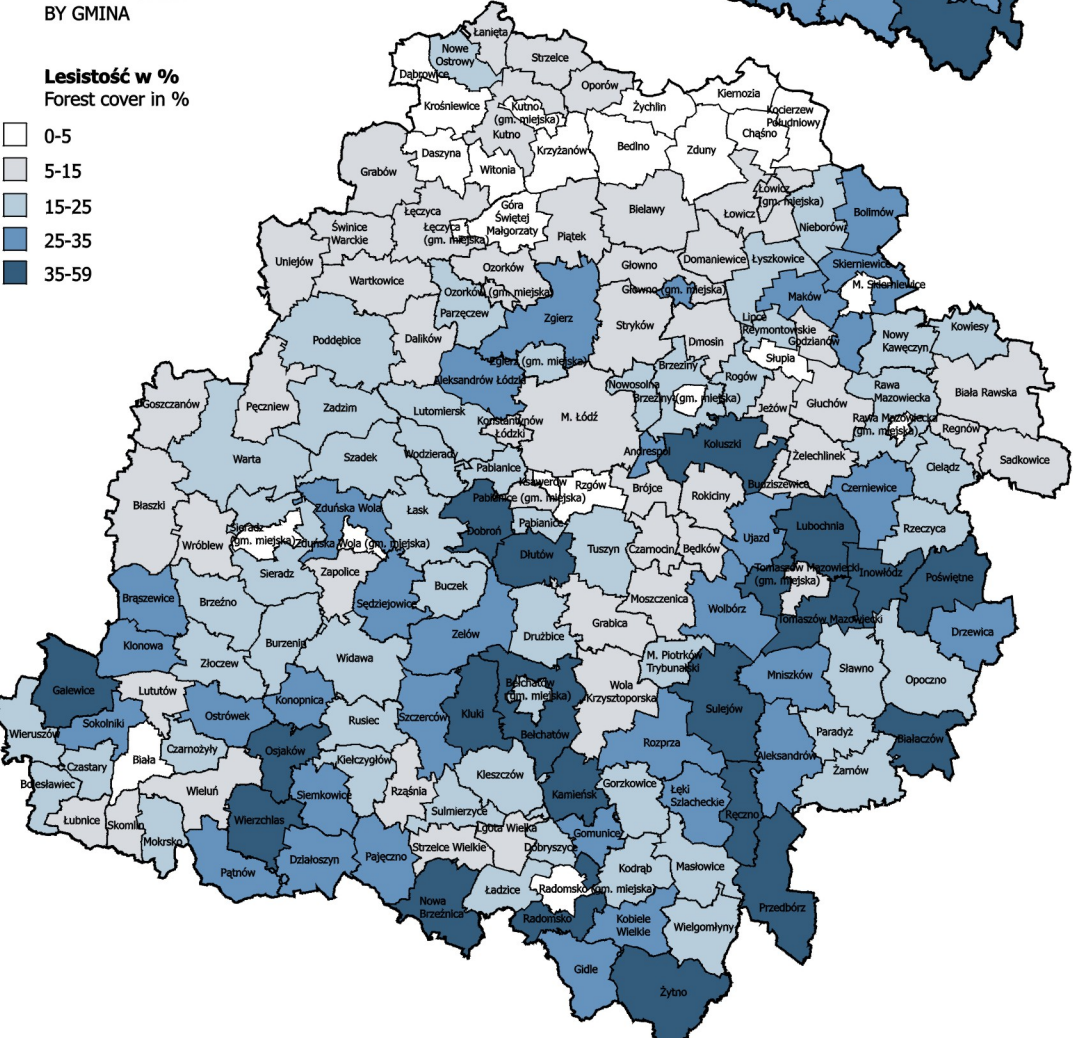
- 2-5
- 5-15
- 15-25
- 25-31



### WEDŁUG GMIN BY GMINA

Lesistość w %  
Forest cover in %

- 0-5
- 5-15
- 15-25
- 25-35
- 35-59



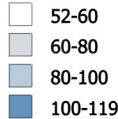
# PODMIOTY GOSPODARKI NARODOWEJ ZAREJESTROWANE W REJESTRZE REGON NA 1000 LUDNOŚCI

ENTITIES OF THE NATIONAL ECONOMY IN THE REGON REGISTER  
PER 1000 POPULATION

Stan w dniu 31 XII 2003 r.  
As of 31 XII 2003

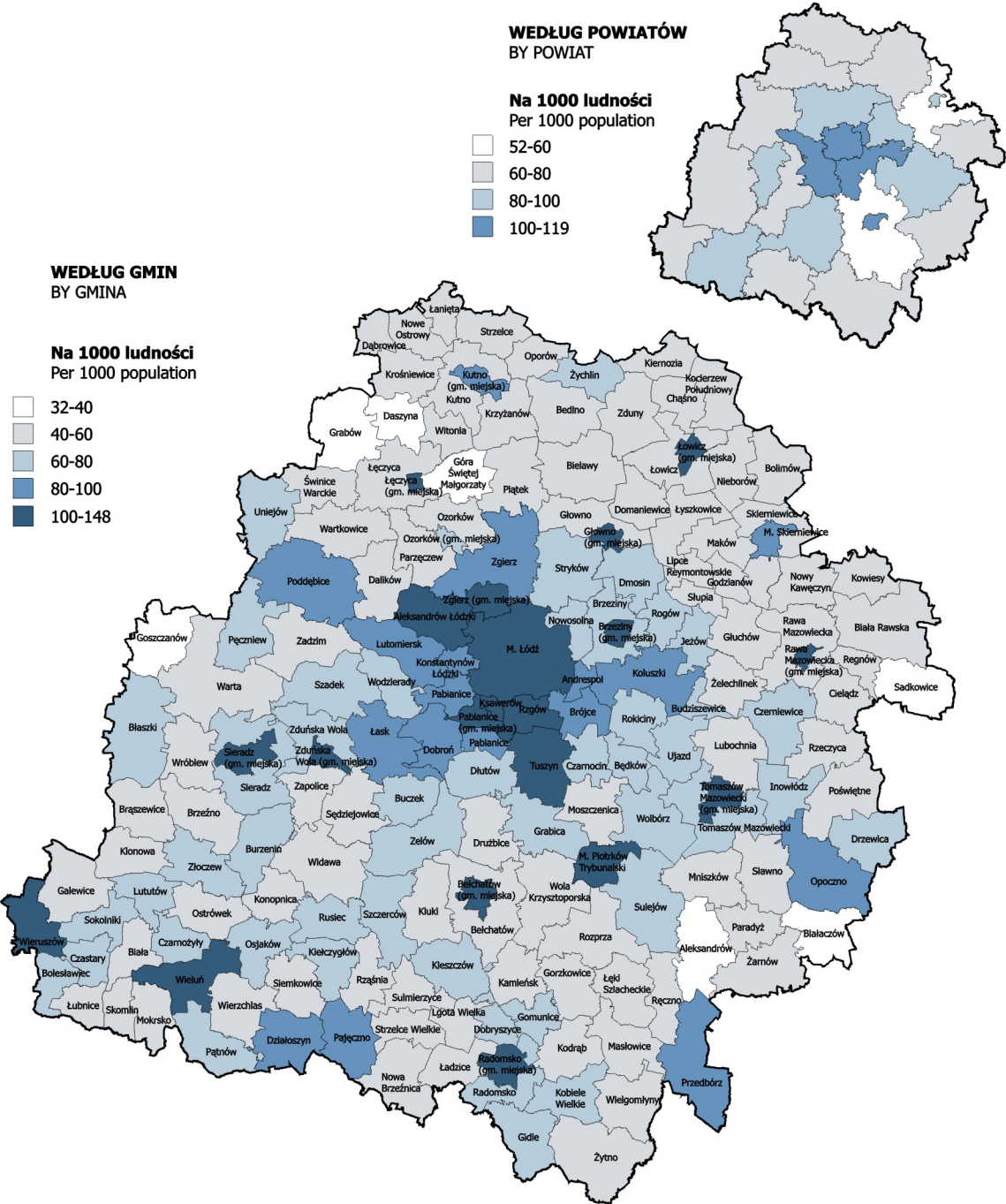
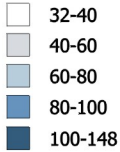
## WEDŁUG POWIATÓW BY POWIAT

Na 1000 ludności  
Per 1000 population



## WEDŁUG GMIN BY GMINA

Na 1000 ludności  
Per 1000 population



TABL. 3 (52). GRUNTY NIELEŚNE ZALESIONE I PRZEZNACZONE DO ZALESIENIA W 2003 R. (cd.)

Stan w dniu 31 XII

NON-FOREST LAND AFFORESTED AND DESIGNATED FOR AFFORESTATION IN 2003 (cont.)

As of 31 XII

WYSZCZEGÓLNIENIE SPECIFICATION	Zalesienia gruntów nieleśnych <i>Afforestations non-forest land</i>		Powierzchnia gruntów nieleśnych przeznaczonych do zalesienia <i>Non-forest land designated for afforestation</i>	
	publiczne <i>public</i>	prywatne <i>private</i>	ogółem <i>total</i>	w tym Lasy Państwowe <i>of which State Forests</i>
	w ha		in ha	
<b>PODREGION</b>				
<b>ŁÓDZKI (cd.)</b>				
<b>SUBREGION (cont.)</b>				
POWIAT PODDĘBICKI				
(dok.)				
(cont.)				
Gminy miejsko-wiejskie (dok.):				
<i>Urban-rural gminas (cont.):</i>				
Uniejów .....	-	-	-	-
w tym miasto .....	-	-	-	-
<i>of which city</i>				
Gminy wiejskie:				
<i>Rural gminas:</i>				
Dalików .....	-	4,0	-	-
Pęczniew .....	0,5	4,0	0,6	0,6
Wartkowice .....	-	8,0	0,6	0,6
Zadzim .....	-	21,0	0,3	0,3
POWIAT SIERADZKI .....	0,5	87,7	4,4	4,4
Gminy miejskie:				
<i>Urban gminas:</i>				
Sieradz .....	-	7,7	-	-
Gminy miejsko-wiejskie:				
<i>Urban-rural gminas:</i>				
Błaszki .....	-	3,5	-	-
w tym miasto .....	-	-	-	-
<i>of which city</i>				
Warta .....	-	12,6	2,0	2,0
w tym miasto .....	-	-	-	-
<i>of which city</i>				
Złoczew .....	-	9,3	-	-
w tym miasto .....	-	-	-	-
<i>of which city</i>				
Gminy wiejskie:				
<i>Rural gminas:</i>				
Braszewice .....	-	4,5	0,1	0,1
Brzeźnio .....	-	8,3	-	-
Burzenin .....	-	15,9	0,5	0,5
Goszczanów .....	-	6,4	-	-
Klonowa .....	-	7,7	0,7	0,7
Sieradz .....	0,5	7,4	1,0	1,0
Wróblew .....	-	4,4	0,2	0,2
POWIAT WIELUŃSKI .....	6,0	89,9	10,9	10,9
Gminy miejsko-wiejskie:				
<i>Urban-rural gminas:</i>				
Wieluń .....	1,5	1,4	-	-
w tym miasto .....	-	-	-	-
<i>of which city</i>				
Gminy wiejskie:				
<i>Rural gminas:</i>				
Biała .....	-	1,9	-	-
Czarnożyły .....	0,7	-	1,5	1,5

TABL. 3 (52). GRUNTY NIELEŚNE ZALESIONE I PRZEZNACZONE DO ZALESIENIA W 2003 R. (cd.)

Stan w dniu 31 XII

NON-FOREST LAND AFFORESTED AND DESIGNATED FOR AFFORESTATION IN 2003 (cont.)

As of 31 XII

WYSZCZEGÓLNIENIE SPECIFICATION	Zalesienia gruntów nieleśnych Afforestations non-forest land		Powierzchnia gruntów nieleśnych przeznaczonych do zalesienia Non-forest land designated for afforestation	
	publiczne public	prywatne private	ogółem total	w tym Lasy Państwowe of which State Forests
	w ha		in ha	
<b>PODREGION ŁÓDZKI (cd.) SUBREGION (cont.)</b>				
<b>POWIAT WIELUŃSKI (dok.) (cont.)</b>				
Gminy wiejskie (dok.): Rural gminas (cont.):				
Konopnica .....	-	4,5	-	-
Mokrsko .....	-	-	-	-
Osjaków .....	1,6	2,0	1,0	1,0
Ostrówek .....	1,2	30,0	1,1	1,1
Pątnów .....	-	20,6	1,6	1,6
Skomlin .....	-	3,5	0,2	0,2
Wierzchnas .....	1,0	26,0	5,6	5,6
<b>POWIAT WIERUSZOWSKI .....</b>	<b>14,8</b>	<b>85,0</b>	<b>15,0</b>	<b>15,0</b>
Gminy miejsko-wiejskie: Urban-rural gminas:				
Wieruszów .....	1,7	29,6	2,0	2,0
w tym miasto .....	-	-	-	-
of which city				
Gminy wiejskie: Rural gminas:				
Bolesławiec .....	3,3	7,1	2,0	2,0
Czastary .....	1,1	6,0	2,0	2,0
Galewice .....	7,6	7,3	5,0	5,0
Lututów .....	-	9,2	-	-
Łubnice .....	-	3,7	-	-
Sokolniki .....	1,1	22,1	4,0	4,0
<b>POWIAT ZDUŃSKOWOLSKI .....</b>	<b>-</b>	<b>73,8</b>	<b>4,7</b>	<b>4,7</b>
Gminy miejskie: Urban gminas:				
Zduńska Wola .....	-	1,4	-	-
Gminy miejsko-wiejskie: Urban-rural gminas:				
Szadek .....	-	26,0	0,6	0,6
w tym miasto .....	-	2,0	-	-
of which city				
Gminy wiejskie: Rural gminas:				
Zapolice .....	-	35,5	-	-
Zduńska Wola .....	-	10,9	4,1	4,1
<b>POWIAT ZGIERSKI .....</b>	<b>9,6</b>	<b>37,0</b>	<b>13,7</b>	<b>13,7</b>
Gminy miejskie: Urban gminas:				
Głowno .....	0,2	-	-	-
Ozorków .....	-	-	-	-
Zgierz .....	2,3	-	7,7	7,7

TABL. 3 (52). GRUNTY NIELEŚNE ZALESIONE I PRZEZNACZONE DO ZALESIENIA W 2003 R. (cd.)

Stan w dniu 31 XII

NON-FOREST LAND AFFORESTED AND DESIGNATED FOR AFFORESTATION IN 2003 (cont.)

As of 31 XII

WYSZCZEGÓLNIENIE SPECIFICATION	Zalesienia gruntów nieleśnych <i>Afforestations non-forest land</i>		Powierzchnia gruntów nieleśnych przeznaczonych do zalesienia <i>Non-forest land designated for afforestation</i>	
	publiczne <i>public</i>	prywatne <i>private</i>	ogółem <i>total</i>	w tym Lasy Państwowe <i>of which State Forests</i>
	w ha		in ha	
<b>PODREGION</b>				
<b>ŁÓDZKI (dok.)</b>				
<b>SUBREGION (cont.)</b>				
POWIAT ZGIERSKI				
(dok.) (cont.)				
Gminy miejsko-wiejskie: <i>Urban-rural gminas:</i>				
Aleksandrów Łódzki .....	-	2,0	-	-
w tym miasto .....	-	-	-	-
<i>of which city</i>				
Stryków .....	-	5,0	4,4	4,4
w tym miasto .....	-	-	-	-
<i>of which city</i>				
Gminy wiejskie: <i>Rural gminas:</i>				
Głowno .....	2,0	10,0	-	-
Ozorków .....	4,0	2,0	-	-
Parzęczew .....	-	12,0	-	-
Zgierz .....	1,1	6,0	1,6	1,6
<b>PODREGION</b>				
<b>PIOTRKOWSKO –</b>				
<b>– SKIERNIEWICKI .....</b>	<b>107,3</b>	<b>832,6</b>	<b>71,7</b>	<b>71,7</b>
<b>SUBREGION</b>				
POWIAT				
BELCHATOWSKI .....	3,7	115,0	2,6	2,6
Gminy miejskie: <i>Urban gminas:</i>				
Belchatów .....	-	-	-	-
Gminy miejsko-wiejskie: <i>Urban-rural gminas:</i>				
Zelów .....	1,7	5,0	-	-
w tym miasto .....	-	-	-	-
<i>of which city</i>				
Gminy wiejskie: <i>Rural gminas:</i>				
Belchatów .....	0,5	30,0	1,8	1,8
Drużbice .....	-	20,0	-	-
Kleszczów .....	-	5,0	-	-
Kluki .....	1,0	15,0	0,1	0,1
Rusiec .....	-	20,0	0,7	0,7
Szczerców .....	0,5	20,0	-	-
POWIAT ŁOWICKI .....	16,5	97,6	2,4	2,4
Gminy miejskie: <i>Urban gminas:</i>				
Łowicz .....	-	-	-	-
Gminy wiejskie: <i>Rural gminas:</i>				
Bielawy .....	3,1	12,5	-	-
Chaśno .....	-	-	-	-
Domaniewice .....	-	-	-	-
Kiernoza .....	1,0	1,2	-	-

TABL. 3 (52). GRUNTY NIELEŚNE ZALESIONE I PRZEZNACZONE DO ZALESIENIA W 2003 R. (cd.)

Stan w dniu 31 XII

NON-FOREST LAND AFFORESTED AND DESIGNATED FOR AFFORESTATION IN 2003 (cont.)

As of 31 XII

WYSZCZEGÓLNIENIE SPECIFICATION	Zalesienia gruntów nieleśnych <i>Afforestations non-forest land</i>		Powierzchnia gruntów nieleśnych przeznaczonych do zalesienia <i>Non-forest land designated for afforestation</i>	
	publiczne <i>public</i>	prywatne <i>private</i>	ogółem <i>total</i>	w tym Lasy Państwowe <i>of which State Forests</i>
	w ha		in ha	
<b>PODREGION</b>				
<b>PIOTRKOWSKO – – SKIERNIEWICKI (cd.) SUBREGION (cont.)</b>				
POWIAT ŁOWICKI (dok.) (cont.)				
Gminy wiejskie (dok.): <i>Rural gminas (cont.):</i>				
Kocierzew				
Południowy .....	-	-	-	-
Łowicz .....	11,4	6,8	2,4	2,4
Łyszkowice .....	-	57,7	-	-
Nieborów .....	1,0	19,4	-	-
Zduny .....	-	-	-	-
POWIAT OPOCZYŃSKI .....	13,1	12,9	11,1	11,1
Gminy miejsko-wiejskie: <i>Urban-rural gminas:</i>				
Drzewica .....	-	-	-	-
w tym miasto .....	-	-	-	-
<i>of which city</i>				
Opoczno .....	-	-	0,3	0,3
w tym miasto .....	-	-	-	-
<i>of which city</i>				
Gminy wiejskie: <i>Rural gminas:</i>				
Białaczów .....	0,3	-	-	-
Mniszków .....	-	12,0	4,3	4,3
Paradyż .....	-	0,9	-	-
Poświętne .....	0,5	-	3,9	3,9
Sławno .....	-	-	0,4	0,4
Żarnów .....	12,3	-	2,2	2,2
POWIAT PAJĘCZAŃSKI .....	9,7	90,1	11,0	11,0
Gminy miejsko-wiejskie: <i>Urban-rural gminas:</i>				
Działoszyn .....	0,8	18,0	1,1	1,1
w tym miasto .....	-	-	-	-
<i>of which city</i>				
Pajęczno .....	-	5,7	2,3	2,3
w tym miasto .....	-	-	-	-
<i>of which city</i>				
Gminy wiejskie: <i>Rural gminas:</i>				
Kielczygłów .....	-	18,9	-	-
Nowa Brzeźnica .....	-	8,2	2,3	2,3
Rząśnia .....	-	8,8	-	-
Siemkowice .....	8,2	16,2	5,4	5,4
Strzelce Wielkie .....	-	1,4	-	-
Sulmierzyce .....	0,7	12,9	-	-
POWIAT PIOTRKOWSKI .....	11,1	78,9	12,5	12,5
Gminy miejsko-wiejskie: <i>Urban-rural gminas:</i>				
Sulejów .....	1,3	1,8	6,5	6,5
w tym miasto .....	-	-	-	-
<i>of which city</i>				



TABL. 3 (52). GRUNTY NIELEŚNE ZALESIONE I PRZEZNACZONE DO ZALESIENIA W 2003 R. (cd.)

Stan w dniu 31 XII

NON-FOREST LAND AFFORESTED AND DESIGNATED FOR AFFORESTATION IN 2003 (cont.)

As of 31 XII

WYSZCZEGÓLNIENIE SPECIFICATION	Zalesienia gruntów nieleśnych Afforestations non-forest land		Powierzchnia gruntów nieleśnych przeznaczonych do zalesienia Non-forest land designated for afforestation	
	publiczne public	prywatne private	ogółem total	w tym Lasy Państwowe of which State Forests
	w ha		in ha	
<b>PODREGION</b>				
<b>PIOTRKOWSKO – – SKIERNIEWICKI</b>				
(cd.)				
<b>SUBREGION (cont.)</b>				
<b>POWIAT PIOTRKOWSKI</b>				
(dok.)				
(cont.)				
Gminy wiejskie: Rural gminas:				
Aleksandrów .....	-	25,4	0,1	0,1
Czarnocin .....	-	0,6	0,3	0,3
Gorzkowice .....	1,0	-	0,7	0,7
Grabica .....	0,2	-	0,2	0,2
Łęki Szlacheckie .....	5,9	18,1	1,3	1,3
Moszczenica .....	-	-	-	-
Ręczno .....	2,3	2,0	1,6	1,6
Rozprza .....	-	11,0	0,4	0,4
Wola Krzysztoporska .....	0,4	20,0	-	-
Wolbórz .....	-	-	1,5	1,5
<b>POWIAT RADOMSZCZAŃSKI</b>	34,9	189,5	15,3	15,3
Gminy miejskie: Urban gminas:				
Radomsko .....	-	-	-	-
Gminy miejsko-wiejskie: Urban-rural gminas:				
Kamieński .....	18,8	13,7	1,3	1,3
w tym miasto .....	-	1,3	-	-
of which city				
Przedbórz .....	-	17,2	-	-
w tym miasto .....	-	-	-	-
of which city				
Gminy wiejskie: Rural gminas:				
Dobryczyce .....	0,6	9,4	-	-
Gidle .....	2,0	19,1	10,5	10,5
Gomunice .....	-	10,2	0,1	0,1
Kobiele Wielkie .....	5,1	6,7	0,3	0,3
Kodrąb .....	-	8,0	-	-
Lgota Wielka .....	-	16,0	-	-
Ładzice .....	-	6,9	0,2	0,2
Masłowice .....	-	23,3	1,8	1,8
Radomsko .....	2,3	6,6	0,2	0,2
Wielgomłyn .....	3,1	12,7	0,9	0,9
Żytno .....	3,0	39,7	0,1	0,1
<b>POWIAT RAWSKI</b> .....	4,0	79,4	-	-
Gminy miejskie: Urban gminas:				
Rawa Mazowiecka .....	-	1,0	-	-
Gminy miejsko-wiejskie: Urban-rural gminas:				
Biała Rawska .....	-	12,0	-	-
w tym miasto .....	-	-	-	-
of which city				

TABL. 3 (52). GRUNTY NIELEŚNE ZALESIONE I PRZEZNACZONE DO ZALESIENIA W 2003 R. (dok.)

Stan w dniu 31 XII

NON-FOREST LAND AFFORESTED AND DESIGNATED FOR AFFORESTATION IN 2003 (cont.)

As of 31 XII

WYSZCZEGÓLNIENIE SPECIFICATION	Zalesienia gruntów nieleśnych <i>Afforestations non-forest land</i>		Powierzchnia gruntów nieleśnych przeznaczonych do zalesienia <i>Non-forest land designated for afforestation</i>	
	publiczne <i>public</i>	prywatne <i>private</i>	ogółem <i>total</i>	w tym Lasy Państwowe <i>of which State Forests</i>
	w ha		in ha	
<b>PODREGION</b>				
<b>PIOTRKOWSKO – – SKIERNIEWICKI</b>				
<b>(dok.)</b>				
<b>SUBREGION (cont.)</b>				
POWIAT RAWSKI (dok.) (cont.)				
Gminy wiejskie: <i>Rural gminas:</i>				
Cielądz .....	-	13,5	-	-
Rawa Mazowiecka .....	4,0	44,8	-	-
Regnów .....	-	6,5	-	-
Sadkowice .....	-	1,6	-	-
POWIAT SKIERNIEWICKI .....	2,0	68,8	-	-
Gminy wiejskie: <i>Rural gminas:</i>				
Bolimów .....	-	0,9	-	-
Głuchów .....	-	4,4	-	-
Godzianów .....	-	-	-	-
Kowiesy .....	-	-	-	-
Lipce Reymontowskie .....	-	-	-	-
Maków .....	-	1,0	-	-
Nowy Kawęczyn .....	-	36,3	-	-
Skierniewice .....	2,0	26,2	-	-
Słupia .....	-	-	-	-
POWIAT TOMASZOWSKI .....	11,2	100,4	16,8	16,8
Gminy miejskie: <i>Urban gminas:</i>				
Tomaszów Mazowiecki .....	-	2,3	-	-
Gminy wiejskie: <i>Rural gminas:</i>				
Będków .....	-	8,4	0,5	0,5
Budziszewice .....	-	2,9	-	-
Czerniewice .....	2,0	8,3	-	-
Inowódz .....	-	1,2	11,8	11,8
Lubochnia .....	3,2	0,3	-	-
Rokiciny .....	-	11,7	0,2	0,2
Rzeczyca .....	-	18,3	-	-
Tomaszów Mazowiecki .....	-	5,4	4,2	4,2
Ujazd .....	5,0	30,4	0,1	0,1
Żelechlinek .....	1,0	11,2	-	-
MIASTA NA PRAWACH POWIATU: <i>CITIES WITH POWIAT STATUS:</i>				
Piotrków Trybunalski .....	1,1	-	-	-
Skierniewice .....	-	-	-	-
<b>PODREGION M. ŁÓDŹ</b> .....	-	<b>1,0</b>	-	-
<b>SUBREGION</b>				
MIASTO NA PRAWACH POWIATU: <i>CITY WITH POWIAT STATUS:</i>				
Łódź .....	-	1,0	-	-

TABL. 4 (53). LASY NIESTANOWIĄCE WŁASNOŚCI SKARBU PAŃSTWA W 2003 R.  
 Stan w dniu 31 XII  
 FORESTS NON OWNED BY THE STATE TREASURY IN 2003  
 As of 31 XII

WYSZCZEGÓLNIENIE SPECIFICATION	Powierzchnia gruntów leśnych Forest land				Lasy ochronne w % ogółem gruntów leśnych Protective forests in % of total forests land
	ogółem total	w tym of which			
		osób fizycznych natural persons	wspólnot gruntowych land co- operatives	gmin gminas	
		w ha	in ha		
<b>WOJEWÓDZTWO .....</b> <b>VOIVODSHIP</b>	<b>123996</b>	<b>113837</b>	<b>6200</b>	<b>3095</b>	<b>1,5</b>
<b>Podregion łódzki .....</b> <b>Subregion</b>	<b>47481</b>	<b>45160</b>	<b>1327</b>	<b>608</b>	<b>0,0</b>
Powiaty: Powiaty:					
brzeziński .....	1213	1206	-	4	-
kutnowski .....	436	387	2	20	-
łaski .....	6102	5706	336	15	0,0
łęczycki .....	1179	1155	11	-	-
łódzki wschodni .....	2075	1810	134	70	-
pabianicki .....	2420	2317	50	19	-
poddębicki .....	5137	4859	202	48	-
sieradzki .....	9495	9320	86	68	-
wieluński .....	9212	8692	455	60	-
wieruszowski .....	4096	3995	-	29	0,2
zduńskowolski .....	1868	1775	38	42	-
zgierski .....	4248	3938	13	233	-
<b>Podregion piotrkowsko- -skierniewicki .....</b>	<b>74318</b>	<b>68045</b>	<b>4873</b>	<b>984</b>	<b>0,4</b>
<b>Subregion</b>					
Powiaty: Powiaty:					
bełchatowski .....	14756	13700	843	181	-
łowicki .....	4454	4255	60	127	-
opoczyński .....	11824	11184	619	11	0,1
pajęczański .....	9479	8081	1060	68	0,0
piotrkowski .....	10391	9502	698	177	-
radomszczański .....	11460	10485	674	279	-
rawski .....	2937	2825	104	3	3,6
skierniewicki .....	4156	3702	397	33	5,0
tomaszowski .....	4861	4311	418	105	-
Miasta na prawach powiatu: Cities with powiat status:					
Piotrków Trybunalski .....	47	43	-	2	-
Skierniewice .....	75	63	-	5	-
<b>Podregion m. Łódź .....</b>	<b>2074</b>	<b>526</b>	<b>-</b>	<b>1495</b>	<b>72,1</b>
<b>Subregion</b>					
Miasto na prawach powiatu: City with powiat status:					
Łódź .....	2074	526	-	1495	72,1

DZIAŁ XI TRANSPORT  
CHAPTER XI TRANSPORT

TABL. 1 (54). **DROGI PUBLICZNE W 2003 R.**  
Stan w dniu 31 XII  
*PUBLIC ROADS IN 2003*  
As of 31 XII

WYSZCZEGÓLNIENIE <i>SPECIFICATION</i>	Drogi publiczne o twardej nawierzchni <i>Hard surface public roads</i>		W tym o nawierzchni ulepszonej <i>Of which improved</i>	
	powiatowe <i>powiat roads</i>	gminne <i>gmina roads</i>	powiatowe <i>powiat roads</i>	gminne <i>gmina roads</i>
	w km		in km	
<b>WOJEWÓDZTWO</b> .....	<b>7513,8</b>	<b>6243,5</b>	<b>7276,5</b>	<b>4667,4</b>
<b>VOIVODSHIP</b>				
<b>Podregion łódzki</b> .....	<b>3694,1</b>	<b>2728,3</b>	<b>3537,2</b>	<b>1949,9</b>
<b>Subregion</b>				
Powiaty:				
<i>Powiats:</i>				
brzeziński .....	130,5	136,4	130,0	113,2
kutnowski .....	559,8	398,1	513,4	275,0
łaski .....	196,0	173,1	194,1	90,0
łęczycki .....	363,5	349,8	361,8	299,8
łódzki wschodni .....	211,1	170,9	211,1	153,7
pabianicki .....	149,3	219,7	146,9	204,3
poddębicki .....	296,3	86,0	285,7	51,3
sieradzki .....	614,4	332,5	567,2	204,4
wieluński .....	344,1	203,5	342,2	108,3
wieruszowski .....	263,5	261,0	242,1	109,5
zduńskowolski .....	184,7	123,0	165,8	116,3
zgierski .....	380,9	274,3	376,9	224,1
<b>Podregion piotrkowsko- -skierniewicki</b> .....	<b>3445,9</b>	<b>3134,6</b>	<b>3365,5</b>	<b>2403,7</b>
<b>Subregion</b>				
Powiaty:				
<i>Powiats:</i>				
bełchatowski .....	335,5	396,8	335,5	288,7
łowicki .....	519,1	378,7	515,1	316,4
opoczyński .....	314,5	200,3	313,5	150,0
pajęczański .....	262,7	250,1	262,7	207,0
piotrkowski .....	543,4	372,1	490,2	274,9
radomszczański .....	467,6	532,3	455,4	354,8
rawski .....	298,9	124,4	288,9	113,0
skierniewicki .....	254,1	226,3	254,1	220,7
tomaszowski .....	364,3	512,2	364,3	340,1
Miasta na prawach powiatu:				
<i>Cities with powiat status:</i>				
Piotrków Trybunalski .....	50,4	76,5	50,4	76,5
Skierniewice .....	35,4	64,9	35,4	61,6
<b>Podregion m. Łódź</b> .....	<b>373,8</b>	<b>380,6</b>	<b>373,8</b>	<b>313,8</b>
<b>Subregion</b>				
Miasto na prawach powiatu:				
<i>City with powiat status:</i>				
Łódź .....	373,8	380,6	373,8	313,8

TABL. 2 (55). POJAZDY SAMOCHODOWE ZAREJESTROWANE <sup>a</sup> W 2003 R.

Stan w dniu 31 XII

ROAD VEHICLES REGISTERED <sup>a</sup> IN 2003

As of 31 XII

WYSZCZEGÓLNIENIE SPECIFICATION	Samochody osobowe Passenger cars		Autobusy w szt Buses in pcs	Samochody ciężarowe <sup>b</sup> Lorries <sup>b</sup>		Motocykle Motorcycles	
	w tys. in thous.	na 1000 ludności per 1000 population		w tys. in thous.	na 1000 ludności per 1000 population	w tys. in thous.	na 1000 ludności per 1000 population
<b>WOJEWÓDZTWO .....</b> <b>VOIVODSHIP</b>	<b>761,5</b>	<b>293,2</b>	<b>5546</b>	<b>157,5</b>	<b>60,7</b>	<b>63,8</b>	<b>24,6</b>
<b>Podregion łódzki .....</b> <b>Subregion</b>	<b>293,4</b>	<b>312,3</b>	<b>1776</b>	<b>62,3</b>	<b>66,2</b>	<b>31,1</b>	<b>3,3</b>
Powiaty: Powiats:							
brzeziński .....	10,8	352,9	44	2,5	82,2	1,4	46,6
kutnowski .....	35,2	330,5	237	6,6	61,9	5,3	49,8
łaski .....	17,4	339,4	127	3,0	57,9	2,0	38,4
łęczycki .....	15,9	292,5	103	5,6	103,6	1,8	33,0
łódzki wschodni .....	21,0	332,5	82	4,4	68,8	1,5	23,2
pabianicki .....	35,0	293,3	113	6,7	56,2	2,5	20,8
poddębicki .....	14,2	330,8	73	3,2	75,0	2,2	50,8
sieradzki .....	36,9	301,8	250	8,6	70,3	4,5	37,9
wieluński .....	22,7	289,2	287	5,7	72,9	2,2	28,3
wieruszowski .....	15,2	356,0	32	2,5	57,9	1,0	24,1
zduńskowolski .....	21,3	313,3	169	3,5	51,3	2,9	42,1
zgierski .....	47,8	298,9	259	10,0	62,4	3,8	23,9
<b>Podregion piotrkowsko- -skierniewicki .....</b> <b>Subregion</b>	<b>244,1</b>	<b>278,0</b>	<b>1905</b>	<b>48,0</b>	<b>54,8</b>	<b>23,2</b>	<b>26,5</b>
Powiaty: Powiats:							
bełchatowski .....	32,7	291,5	420	4,4	38,9	2,0	17,7
łowicki .....	27,7	333,2	169	6,3	78,9	3,8	45,0
opoczyński .....	19,6	247,0	124	3,0	38,4	1,7	21,3
pajęczański .....	15,7	290,6	84	3,1	58,5	2,1	39,7
piotrkowski .....	22,7	251,7	140	3,9	43,0	1,8	20,0
radomszczański .....	31,2	259,5	220	6,5	54,2	2,7	22,4
rawski .....	16,1	323,3	99	5,7	115,3	2,1	43,1
skierniewicki .....	12,1	316,8	23	2,4	62,2	1,6	42,9
tomaszowski .....	32,6	267,6	180	6,2	50,7	3,6	29,8
Miasta na prawach powiatu: Cities with powiat status:							
Piotrków Trybunalski .....	20,0	248,4	359	4,0	49,6	1,2	15,1
Skierniewice .....	13,7	280,6	87	2,5	51,9	0,6	12,1
<b>Podregion m. Łódź .....</b> <b>Subregion</b>	<b>224,0</b>	<b>287,5</b>	<b>1865</b>	<b>47,2</b>	<b>60,6</b>	<b>9,5</b>	<b>12,2</b>
Miasto na prawach powiatu: City with powiat status:							
Łódź .....	224,0	287,5	1865	47,2	60,6	9,5	12,2

a Na podstawie ewidencji prowadzonej przez burmistrzów i starostów. b Łącznie z samochodami ciężarowo-osobowymi.

a According to registers maintained by mayors and starosts. b Including vans.

TABL. 3 (56). WYPADKI DROGOWE W 2003 R.  
 ROAD TRAFFIC ACCIDENTS IN 2003

WYSZCZEGÓLNIENIE SPECIFICATION	Wypadki drogowe Road traffic accidents		Ofiary wypadków Road traffic casualties	
	ogółem total	na 10 tys. pojazdów samochodowych i ciągników zareje- strowanych per 10 thous. motor and tractor registered vehicles	śmiertelne fatalities	ranni injured
<b>WOJEWÓDZTWO</b> .....	<b>4628</b>	<b>41,6</b>	<b>493</b>	<b>5563</b>
<b>VOIVODSHIP</b>				
<b>Podregion łódzki</b> .....	<b>1331</b>	<b>29,4</b>	<b>216</b>	<b>1579</b>
<b>Subregion</b>				
Powiaty:				
<i>Powiats:</i>				
brzeziński .....	69	39,0	11	93
kutnowski .....	119	21,3	28	122
łaski .....	59	22,6	7	74
łęczycki .....	48	15,8	20	47
łódzki wschodni .....	132	43,9	20	168
pabianicki .....	181	38,2	12	222
poddębicki .....	46	18,4	20	42
sieradzki .....	118	19,0	22	148
wieluński .....	81	21,3	18	92
wieruszowski .....	92	41,3	13	102
zduńskowolski .....	66	21,8	16	73
zgierski .....	320	47,8	29	396
<b>Podregion piotrkowsko- -skierniewicki</b> .....	<b>1300</b>	<b>34,8</b>	<b>226</b>	<b>1578</b>
<b>Subregion</b>				
Powiaty:				
<i>Powiats:</i>				
bełchatowski .....	232	52,7	18	311
łowicki .....	162	34,2	26	189
opoczyński .....	105	35,3	26	122
pajęczański .....	59	23,1	8	72
piotrkowski .....	243	66,7	55	310
radomszczański .....	215	45,7	23	245
rawski .....	60	20,5	18	62
skierniewicki .....	94	43,4	22	96
tomaszowski .....	130	26,8	30	171
Miasta na prawach powiatu:				
<i>Cities with powiat status:</i>				
Piotrków Trybunalski .....	69	26,0	5	74
Skierniewice .....	43	24,5	7	47
<b>Podregion m. Łódź</b> .....	<b>1997</b>	<b>69,6</b>	<b>51</b>	<b>5406</b>
<b>Subregion</b>				
Miasto na prawach powiatu:				
<i>City with powiat status:</i>				
Łódź .....	1997	69,6	51	5406

Ź r ó d ł o: dane Komendy Wojewódzkiej Policji w Łodzi.

S o u r c e: data of the Voivodship Police Headquarters in Łódź.

DZIAŁ XII HANDEL  
CHAPTER XII TRADE

TABL. 1 (57). SKLEPY W 2003 R.

Stan w dniu 31 XII

SHOPS IN 2003

As of 31 XII

WYSZCZEGÓLNIENIE SPECIFICATION	Sklepy Shops							Powierzchnia sprzedażowa w m <sup>2</sup> Sale space in m <sup>2</sup>	Pracujący Employed persons
	ogółem total	w tym of which							
		ogólnospo- żywcze general foodstuffs	owocowo- warzywne fruit and vegetables	mięsne meat	z kosme- tykami i wyrobami toaletowymi with cosmetics and toilet goods	z artyku- łami radio- wo-tele- wizyjnymi i sprzętem gospodars- twa domo- wego with radio, tv and household appliances	z pojazdami mecha- nicznymi with motor vehicles		
<b>WOJEWÓDZTWO ..... VOIVODSHIP</b>	<b>32372</b>	<b>10427</b>	<b>301</b>	<b>1608</b>	<b>696</b>	<b>626</b>	<b>1147</b>	<b>2705819</b>	<b>74594</b>
miasta..... urban area	25038	5973	274	1439	645	585	1016	2291175	62511
wieś..... rural area	7334	4454	27	169	51	41	131	414644	12083
<b>Podregion łódzki ..... Subregion</b>	<b>12287</b>	<b>4262</b>	<b>134</b>	<b>637</b>	<b>266</b>	<b>265</b>	<b>415</b>	<b>945888</b>	<b>24047</b>
Powiaty: Powiats:									
brzeziński .....	353	122	1	24	5	10	15	26890	630
kutnowski .....	1444	569	15	72	25	35	54	117355	3059
łaski .....	688	253	6	41	10	15	14	51495	1173
jędrzejki .....	744	316	6	33	19	17	22	50655	1216
łódzki wschodni .....	811	267	6	34	7	9	26	56327	1477
pabianicki .....	1565	446	18	112	45	33	69	126681	3670
poddębicki .....	578	277	4	26	5	9	18	38702	934
sieradzki .....	1455	545	17	62	26	32	41	119898	2856
wieluński.....	1042	361	7	25	23	26	32	84042	2059
wieruszowski.....	523	186	8	18	9	12	10	39376	977
zduńskowolski.....	1010	277	25	60	28	35	39	86713	2040
zgierski .....	2074	643	21	130	64	32	75	147754	3956
<b>Podregion piotrkowsko- skierniewicki ..... Subregion</b>	<b>10879</b>	<b>4046</b>	<b>60</b>	<b>416</b>	<b>145</b>	<b>193</b>	<b>332</b>	<b>818898</b>	<b>22628</b>
Powiaty: Powiats:									
bełchatowski .....	1541	537	6	68	9	25	55	123386	3276
łowicki .....	993	373	4	34	19	23	27	74155	1994
opoczyński .....	1059	481	2	41	13	11	18	70304	1959
pajęczański .....	641	290	2	16	8	9	18	41959	1070
piotrkowski .....	836	491	3	18	2	2	23	44697	1432
radomszczański .....	1600	635	6	53	19	28	65	115419	3203
rawski .....	612	196	6	32	7	15	12	48393	1176
skierniewicki .....	228	143	1	3	-	-	-	12653	409
tomaszowski .....	1461	481	9	64	28	27	36	104584	3145
Miasta na prawach powiatu: Cities with powiat status:									
Piotrków Trybunalski.....	1242	280	10	54	22	27	55	115367	2999
Skierniewice.....	666	139	11	33	18	26	23	67981	1965
<b>Podregion m. Łódź..... Subregion</b>	<b>9206</b>	<b>2119</b>	<b>107</b>	<b>555</b>	<b>285</b>	<b>168</b>	<b>400</b>	<b>941033</b>	<b>27919</b>
Miasto na prawach powiatu: City with powiat status:									
Łódź .....	9206	2119	107	555	285	168	400	941033	27919

TABL. 2 (58). **TARGOWISKA W 2003 R.**  
Stan w dniu 31 XII  
**MARKETPLACES IN 2003**  
As of 31 XII

WYSZCZEGÓLNIENIE SPECIFICATION	Targowiska stałe Permanent marketplace						Targowiska sezonowe <sup>a</sup> (w ciągu roku) Seasonal marketplaces <sup>a</sup> (during the year)	Roczne wpływy z opłaty targowej w tys. zł Annual receipts from market-place fees in thous. zł
	ogółem total	w tym z przewagą sprzedaży drobnode- talicznej of which with pre- dominance of small- retail sales	powierzchnia targowisk w m <sup>2</sup> area of marketplaces in m <sup>2</sup>		stałe punkty sprzedaży drobnodetalicznej permanent small-retail sales outlets			
			ogółem total	w tym sprze- dazowa of which sales area	ogółem total	w tym na targowiskach czynnych codziennie of which at marketpla- ces opened daily		
<b>WOJEWÓDZTWO ..... VOIVODSHIP</b>	<b>172</b>	<b>149</b>	<b>1753223</b>	<b>1027417</b>	<b>18927</b>	<b>16211</b>	<b>43</b>	<b>31499,0</b>
<b>Podregion łódzki ..... Subregion</b>	<b>87</b>	<b>75</b>	<b>1037699</b>	<b>556733</b>	<b>10571</b>	<b>8990</b>	<b>25</b>	<b>16374,7</b>
Powiaty: Powiats:								
brzeziński .....	3	2	28352	26000	60	60	-	72,9
kutnowski .....	6	6	47472	31070	1	1	9	4425,6
łaski .....	5	5	22206	18281	125	54	-	180,6
jęczycki .....	3	3	55033	50333	1	1	1	801,0
łódzki wschodni .....	17	11	601403	196822	9144	7961	1	7816,2
pabianicki .....	8	8	29057	23967	153	153	1	533,5
poddębicki .....	7	4	51446	42333	9	-	-	246,7
sieradzki .....	10	10	67282	51806	424	255	3	696,2
wieluński .....	4	3	24576	23185	-	-	2	313,5
wieruszowski .....	4	4	20050	14866	90	-	-	188,0
zduńskowolski .....	9	9	29389	28250	77	74	1	277,0
zgierski .....	11	10	61433	49820	487	431	7	823,5
<b>Podregion piotrkow- wsko-skierniewicki Subregion</b>	<b>62</b>	<b>52</b>	<b>473524</b>	<b>330684</b>	<b>1831</b>	<b>696</b>	<b>8</b>	<b>6734,7</b>
Powiaty: Powiats:								
bełchatowski .....	7	5	41944	11967	731	254	1	747,3
łowicki .....	5	4	73210	69129	133	132	1	666,0
opoczyński .....	6	6	34567	12675	255	167	-	868,3
pajęczański .....	2	1	46153	36987	434	-	1	466,9
piotrkowski .....	6	5	44438	26838	-	-	-	194,4
radomszczański .....	11	9	82177	52818	41	31	2	1612,3
rawski .....	6	5	32254	25398	144	47	1	314,4
skierniewicki .....	2	1	6400	2000	-	-	1	20,6
tomaszowski .....	4	3	32833	31620	29	20	-	236,9
Miasta na prawach powiatu: Cities with powiat status:								
Piotrków Trybunalski .....	8	8	63048	44752	40	40	-	970,5
Skierniewice .....	5	5	16500	16500	24	5	1	637,1
<b>Podregion m. Łódź ..... Subregion</b>	<b>23</b>	<b>22</b>	<b>242000</b>	<b>140000</b>	<b>6525</b>	<b>6525</b>	<b>10</b>	<b>8389,6</b>
Miasto na prawach powiatu: City with powiat status:								
Łódź .....	23	22	242000	140000	6525	6525	10	8389,6

a Liczba targowisk lub miejsc wyznaczonych na ulicach i placach uruchamianych okresowo.

a Number of marketplaces or places located on streets and squares open periodically.



DZIAŁ XIII FINANSE PUBLICZNE  
CHAPTER XIII PUBLIC FINANCE

TABL. 1 (59). DOCHODY BUDŻETÓW POWIATÓW I MIAST NA PRAWACH POWIATU WEDŁUG  
RODZAJÓW W 2003 R.

REVENUE OF POWIATS AND CITIES WITH POWIAT STATUS BUDGETS BY TYPE IN 2003

WYSZCZEGÓLNIENIE SPECIFICATION	Ogółem Total	Dochody własne Own revenue	Dotacje celowe z budżetu państwa Appropriated allocations from the state budget	Dotacje otrzymane z funduszy celowych Allocations received from ap- propriated funds	Dotacje celowe otrzymane na zadania realizowane na podstawie porozumień między jednostkami samorządu terytorialnego Appropriated allocations received for tasks realized on the basis of self-go- vernment agreements	Subwencje ogólne General subsidies	Środki na dofinansowa- nie własnych zadań pozyskanych z innych źródeł Funds for additional financing of own tasks from other sources
	w tys. zł in thous. zł						
<b>WOJEWÓDZTWO VOIVODSHIP</b>	<b>2507751</b>	<b>1049332</b>	<b>503453</b>	<b>12844</b>	<b>2384</b>	<b>925546</b>	<b>10192</b>
<b>Podregion łódzki Subregion</b>							
Powiaty: Powiats:							
brzeziński .....	14153	1739	7120	12	43	5239	-
kutnowski .....	61355	6643	22588	383	49	31661	31
łaski .....	23365	1899	5336	823	40	14322	945
łęczycki .....	27767	2186	6507	1014	110	17755	195
łódzki wschodni .....	22130	3823	8787	294	6	9220	-
pabianicki .....	47012	6073	17165	1340	-	22434	-
podębicki .....	20321	1601	10551	267	22	7880	-
sieradzki .....	60182	5857	21463	411	278	32015	158
wieluński .....	34942	3207	9380	289	40	22025	-
wieruszowski .....	21507	2067	6728	1669	17	10046	980
zduńskowolski .....	31973	3609	9905	18	-	18441	-
zgierski .....	64956	6098	23330	1362	-	33566	600
<b>Podregion piotrkowsko- skierniewicki Subregion</b>							
Powiaty: Powiats:							
belchatowski .....	45966	4631	13202	57	-	27555	520
łowicki .....	38347	3879	9434	-	55	24615	364
opoczyński .....	30105	3157	9834	40	30	16847	197
pajęczański .....	16267	1890	4776	-	-	9441	160
piotrkowski .....	29784	3862	10735	51	60	15075	-
radomszczański .....	63094	5391	22849	388	1	34053	413
rawski .....	27529	1857	6415	-	16	19111	131
skierniewicki .....	9071	1050	2387	-	-	5271	363
tomaszowski .....	54324	5553	18842	7	32	29481	409
Miasta na prawach powiatu: Cities with powiat status:							
Piotrków Trybunalski .....	154832	68660	22621	185	636	62632	98
Skierniewice .....	94783	40560	11057	148	28	42402	588
<b>Podregion m. Łódź Subregion</b>							
Miasto na prawach powiatu: City with powiat status:							
Łódź .....	1513986	864040	222441	4086	921	418459	4040

TABL. 2 (60). DOCHODY BUDŻETÓW POWIATÓW I MIAST NA PRAWACH POWIATU WEDŁUG DZIAŁÓW W 2003 R.

REVENUE OF POWIATS AND CITIES WITH POWIAT STATUS BUDGETS BY DIVISION IN 2003

WYSZCZEGÓLNIENIE SPECIFICATION	Ogółem Total	W tym Of which							
		gospo- darka mieszka- niowa housing economy	admini- stracja publiczna public adminis- tration	oświata i wycho- wanie educa- tion	ochrona zdrowia health care	opieka społeczna social welfare	gospo- darka komu- nalna i ochrona środowiska municipal economy and en- vironmental protection	kultura i ochrona dziedzic- stwa naro- dowego culture and national heritage	kultura fizyczna i sport physical education and sport
W TYS. ZŁ IN THOUS. ZL									
<b>WOJEWÓDZTWO ... VOIVODSHIP</b>	<b>2507751</b>	<b>151318</b>	<b>51888</b>	<b>16795</b>	<b>57134</b>	<b>353546</b>	<b>18832</b>	<b>7131</b>	<b>3348</b>
<b>Podregion łódzki Subregion</b>									
Powiaty: Powiats:									
brzeziński .....	14153	14	663	81	1620	4816	-	-	-
kutnowski .....	61355	969	1898	180	1416	19510	-	613	-
łaski .....	23365	235	1081	858	795	1821	-	-	-
łęczycki .....	27767	200	969	213	697	4295	105	12	-
łódzki wschodni ...	22130	106	1414	1112	521	6561	-	-	-
pabianicki .....	47012	950	2517	522	1130	14612	-	-	-
poddębicki .....	20321	9	966	19	4350	4592	-	-	-
sieradzki .....	60182	135	2317	436	1219	16843	-	1615	1
wieluński .....	34942	144	1423	112	855	5973	4	-	-
wieruszowski .....	21507	164	891	294	2206	4374	-	6	-
zdunskowolski .....	31973	47	218	435	976	6286	-	-	-
zgierski .....	64956	197	2927	498	1851	17118	6	-	-
<b>Podregion piotrkowsko- skierniewicki Subregion</b>									
Powiaty: Powiats:									
bełchatowski .....	45966	138	2257	288	1071	8780	32	-	5
łowicki .....	38347	1122	1327	469	1262	4516	-	652	-
opoczyński .....	30105	105	1400	195	1128	6478	-	3	-
pajęczański .....	16267	18	1276	207	402	2226	-	211	-
piotrkowski .....	29784	21	2401	307	1827	8557	-	51	-
radomszczański ..	63094	770	2431	327	10972	8298	-	-	-
rawski .....	27529	401	1047	331	1444	2548	-	-	-
skierniewicki .....	9071	18	811	10	24	1845	-	162	-
tomaszowski .....	54324	61	2394	1411	1360	13685	-	-	-
Miasta na prawach powiatu: Cities with powiat status:									
Piotrków Trybu- nalski .....	154832	13961	598	411	947	14864	825	1200	43
Skierniewice .....	94783	4880	1230	1053	1028	5153	730	1196	-
<b>Podregion m. Łódź Subregion</b>									
Miasto na prawach powiatu: City with powiat status:									
Łódź .....	1513986	126653	17432	7026	18033	169795	17130	1410	3299

TABL. 2 (60). DOCHODY BUDŻETÓW POWIATÓW I MIAST NA PRAWACH POWIATU WEDŁUG DZIAŁÓW W 2003 R. (dok.)

REVENUE OF POWIATS AND CITIES WITH POWIAT STATUS BUDGETS BY DIVISION IN 2003 (cont.)

WYSZCZEGÓLNIENIE SPECIFICATION	Ogółem Total	W tym Of which							
		gospo- darka mieszka- niowa housing economy	admini- stracja publiczna public adminis- tration	oświata i wycho- wanie educa- tion	ochrona zdrowia health care	opieka społeczna social welfare	gospo- darka komu- nalna i ochrona środowiska municipal economy and en- vironmental protection	kultura i ochrona dziedzic- stwa naro- dowego culture and national heritage	kultura fizyczna i sport physical education and sport
W % DOCHODÓW OGÓŁEM IN % OF REVENUE TOTAL									
<b>WOJEWÓDZTWO</b> .....	<b>100,0</b>	<b>6,0</b>	<b>2,1</b>	<b>0,7</b>	<b>2,3</b>	<b>14,1</b>	<b>0,7</b>	<b>0,3</b>	<b>0,1</b>
<b>VOIVODSHIP</b>									
<b>Podregion łódzki</b>									
<b>Subregion</b>									
Powiaty:									
Powiaty:									
brzeziński .....	100,0	0,1	4,7	0,6	11,4	34,0	-	-	-
kutnowski .....	100,0	1,6	3,1	0,3	2,3	31,8	-	1,0	-
łaski .....	100,0	1,0	4,6	3,7	3,4	7,8	-	-	-
łęczycki .....	100,0	0,7	3,5	0,8	2,5	15,5	0,4	0,0	-
łódzki wschodni .....	100,0	0,5	6,4	5,0	2,4	29,6	-	-	-
pabianicki .....	100,0	2,0	5,4	1,1	2,4	31,1	-	-	-
poddębicki .....	100,0	0,0	4,8	0,1	21,4	22,6	-	-	-
sieradzki .....	100,0	0,2	3,8	0,7	2,0	28,0	-	2,7	0,0
wieluński .....	100,0	0,4	4,1	0,3	2,4	17,1	0,0	-	-
wieruszowski .....	100,0	0,8	4,1	1,4	10,3	20,3	-	0,0	-
zduńskowolski .....	100,0	0,1	0,7	1,4	3,1	19,7	-	-	-
zgierski .....	100,0	0,3	4,5	0,8	2,8	26,4	0,0	-	-
<b>Podregion piotrkowsko- skierniewicki</b>									
<b>Subregion</b>									
Powiaty:									
Powiaty:									
bełchatowski .....	100,0	0,3	4,9	0,6	2,3	19,1	0,1	-	0,0
łowicki .....	100,0	2,9	3,5	1,2	3,3	11,8	-	1,7	-
opoczyński .....	100,0	0,3	4,7	0,6	3,7	21,5	-	0,0	-
pajęczański .....	100,0	0,1	7,8	1,3	2,5	13,7	-	1,3	-
piotrkowski .....	100,0	0,1	8,1	1,0	6,1	28,7	-	0,2	-
radomszczański .....	100,0	1,2	3,9	0,5	17,4	13,2	-	-	-
rawski .....	100,0	1,5	3,8	1,2	5,2	9,3	-	-	-
skierniewicki .....	100,0	0,2	8,9	0,1	0,3	20,3	-	1,8	-
tomaszowski .....	100,0	0,1	4,4	2,6	2,5	25,2	-	-	-
Miasta na prawach powiatu:									
Cities with powiat status:									
Piotrków Trybunalski...	100,0	9,0	0,4	0,3	0,6	9,6	0,5	0,8	0,0
Skierniewice .....	100,0	5,1	1,3	1,1	1,1	5,4	0,8	1,3	-
<b>Podregion m. Łódź</b>									
<b>Subregion</b>									
Miasto na prawach powiatu:									
City with powiat status:									
Łódź .....	100,0	8,4	1,2	0,5	1,2	11,2	1,1	0,1	0,2

TABL. 3 (61). DOCHODY BUDŻETÓW GMIN<sup>a</sup> WEDŁUG RODZAJÓW W 2003 R.  
 REVENUE OF GMINAS BUDGETS<sup>a</sup> BY TYPE IN 2003

WYSZCZEGÓLNIENIE SPECIFICATION	Ogółem Total	Dochody własne Own revenue	Dotacje celowe z budżetu państwa Appropriated allocations from the state budget	Dotacje otrzymane z funduszy celowych Allocations received from ap- propriated funds	Dotacje celowe otrzymane na zadania realizowane na podstawie porozumień między jednostkami samorządu terytorialnego Appropriated allocations received for tasks realized on the basis of self-go- vernment agreement	Subwencje ogólne General subsidies	Środki na dofinanso- wanie własnych zadań pozyska- nych z innych źródeł Funds for additional financing of own tasks from other sources
w tys. zł    in thous. zł							
<b>WOJEWÓDZTWO .....</b> <b>VOIVODSHIP</b>	<b>2347949</b>	<b>1126159</b>	<b>200422</b>	<b>13663</b>	<b>6577</b>	<b>958971</b>	<b>42157</b>
Gminy miejskie .....	725341	415307	67142	3236	2129	232886	4641
<i>Urban gminas</i>							
Gminy miejsko-wiejskie .....	481263	225414	45527	2995	1731	198064	7531
<i>Urban-rural gminas</i>							
Gminy wiejskie .....	1141345	485438	87753	7432	2717	528021	29985
<i>Rural gminas</i>							
<b>PODREGION ŁÓDZKI</b> <b>SUBREGION</b>							
<b>POWIAT BRZEZIŃSKI</b>							
Gminy miejskie: <i>Urban gminas:</i>							
Brzeziny .....	17447	7182	2219	-	11	6805	1230
Gminy wiejskie: <i>Rural gminas:</i>							
Brzeziny .....	5722	2476	610	99	131	2400	5
Dmosin .....	6665	2479	567	114	214	2788	503
Jeżów .....	5401	1752	650	-	89	2420	491
Rogów .....	6277	1819	519	64	134	3629	111
<b>POWIAT KUTNOWSKI</b>							
Gminy miejskie: <i>Urban gminas:</i>							
Kutno .....	66369	40741	6289	567	450	17018	1304
Gminy miejsko-wiejskie: <i>Urban-rural gminas:</i>							
Krośniewice .....	13384	5213	1579	-	82	6510	-
Żychlin .....	16661	8727	2149	9	-	5337	439
Gminy wiejskie: <i>Rural gminas:</i>							
Bedno .....	8256	2687	804	-	111	4394	260
Dąbrowice .....	3161	1094	339	-	-	1479	250
Krzyżanów .....	5930	2173	474	41	-	2981	260
Kutno .....	9394	3969	982	-	-	4339	104
Łanięta .....	5424	1267	783	32	2	1757	1585
Nowe Ostrowy .....	5981	2512	743	-	3	2722	-
Oporów .....	3477	1034	358	-	3	2068	14
Strzelce .....	5675	1927	534	26	-	3181	6
<b>POWIAT ŁASKI</b>							
Gminy miejsko-wiejskie: <i>Urban-rural gminas:</i>							
Łask .....	32997	15418	3152	83	55	13850	440

a Bez dochodów gmin mających również status miasta na prawach powiatu.

a Excluding revenue of gminas which are also cities with powiat status.

TABL. 3 (61). DOCHODY BUDŻETÓW GMIN<sup>a</sup> WEDŁUG RODZAJÓW W 2003 R. (cd.)  
 REVENUE OF GMINAS BUDGETS<sup>a</sup> BY TYPE IN 2003 (cont.)

WYSZCZEGÓLNIENIE SPECIFICATION	Ogółem Total	Dochody własne Own revenue	Dotacje celowe z budżetu państwa Appropriated allocations from the state budget	Dotacje otrzymane z funduszy celowych Allocations received from ap- propriated funds	Dotacje celowe otrzymane na zadania realizowane na podstawie porozumień między jednostkami samorządu terytorialnego Appropriated allocations received for tasks realized on the basis of self-go- vernment agreement	Subwencje ogólne General subsidiaries	Środki na dofinanso- wanie własnych zadań pozyska- nych z innych źródeł Funds for additional financing of own tasks from other sources
	w tys. zł    in thous. zł						
<b>PODREGION ŁÓDZKI (cd.) SUBREGION (cont.)</b>							
<b>POWIAT ŁASKI (dok.) (cont.)</b>							
Gminy wiejskie: Rural gminas:							
Buczek .....	6958	2513	513	49	3	3533	346
Sędziejowice .....	9344	2989	884	76	-	5002	392
Widawa .....	11951	3776	1309	78	-	6099	689
Wodzierady .....	4040	1749	384	30	-	1783	95
<b>POWIAT ŁĘCZYCKI</b>							
Gminy miejskie: Urban gminas:							
Łęczyca .....	22412	13397	3043	-	44	5871	56
Gminy wiejskie: Rural gminas:							
Daszyna .....	5115	1882	516	130	-	2565	22
Góra Świętej Małgorzaty .....	5613	1767	611	15	-	2984	236
Grabów .....	9038	2996	975	104	-	4760	203
Łęczyca .....	10000	3536	758	-	-	5416	289
Piątek .....	8017	2471	670	-	-	4773	103
Świnice Warckie .....	5555	1320	635	61	-	3539	-
Witonia .....	4988	1744	548	-	-	2657	40
<b>POWIAT ŁÓDZKI WSCHODNI</b>							
Gminy miejsko-wiejskie: Urban-rural gminas:							
Koluszki .....	28395	16538	2468	23	229	9102	34
Tuszyn .....	27171	20750	1376	79	434	4531	-
Gminy wiejskie: Rural gminas:							
Andrespol .....	14079	6177	1375	102	36	6389	-
Brójce .....	7695	3861	511	-	191	3132	-
Nowosolna .....	6206	3215	505	104	72	1972	337
Rzgów .....	16184	11691	676	-	252	3566	-
<b>POWIAT PABIANICKI</b>							
Gminy miejskie: Urban gminas:							
Konstantynów Łódzki .....	19413	11463	1706	-	17	6226	1
Pabianice .....	78990	44850	8082	891	185	24983	-

a Bez dochodów gmin mających również status miasta na prawach powiatu.

a Excluding revenue of gminas which are also cities with powiat status.

TABL. 3 (61). DOCHODY BUDŻETÓW GMIN<sup>a</sup> WEDŁUG RODZAJÓW W 2003 R. (cd.)  
 REVENUE OF GMINAS BUDGETS<sup>a</sup> BY TYPE IN 2003 (cont.)

WYSZCZEGÓLNIENIE SPECIFICATION	Ogółem Total	Dochody własne Own revenue	Dotacje celowe z budżetu państwa Appropriated allocations from the state budget	Dotacje otrzymane z funduszy celowych Allocations received from ap- propriated funds	Dotacje celowe otrzymane na zadania realizowane na podstawie porozumień między jednostkami samorządu terytorialnego Appropriated allocations received for tasks realized on the basis of self-go- vernment agreement	Subwencje ogólne General subsidiies	Środki na dofinanso- wanie własnych zadań pozyska- nych z innych źródeł Funds for additional financing of own tasks from other sources
	w tys. zł    in thous. zł						
<b>PODREGION ŁÓDZKI (cd.) SUBREGION (cont.)</b>							
<b>POWIAT PABIANICKI (dok.) (cont.)</b>							
Gminy wiejskie: Rural gminas:							
Dłutów .....	5166	1568	965	80	-	2554	-
Dobroń .....	8065	3782	737	-	134	3368	44
Ksawerów .....	11015	6155	628	8	48	3528	648
Lutomiersk .....	8635	4092	679	50	40	3596	178
Pabianice .....	10861	7306	498	25	-	3032	-
<b>POWIAT PODDĘBICKI</b>							
Gminy miejsko-wiejskie: Urban-rural gminas:							
Poddębice .....	19016	7828	2322	-	-	8501	365
Uniejów .....	10067	3146	1113	17	-	5534	258
Gminy wiejskie: Rural gminas:							
Dalików .....	5343	1372	438	66	-	3274	193
Pęczniew .....	5354	1946	659	-	9	2709	32
Wartkowie .....	8836	2441	1076	55	32	5085	147
Zadzim .....	7789	2480	1089	120	58	4036	5
<b>POWIAT SIERADZKI</b>							
Gminy miejskie: Urban gminas:							
Sieradz .....	56935	32564	5401	224	-	18635	111
Gminy miejsko-wiejskie: Urban-rural gminas:							
Błaszki .....	18448	5347	1628	285	2	11034	154
Warta .....	16506	5104	1691	124	4	9517	65
Złoczew .....	9933	2779	926	31	3	6194	-
Gminy wiejskie: Rural gminas:							
Brąszewice .....	6938	1202	613	-	-	4538	585

a Bez dochodów gmin mających również status miasta na prawach powiatu.

a Excluding revenue of gminas which are also cities with powiat status.

TABL. 3 (61). DOCHODY BUDŻETÓW GMIN<sup>a</sup> WEDŁUG RODZAJÓW W 2003 R. (cd.)REVENUE OF GMINAS BUDGETS<sup>a</sup> BY TYPE IN 2003 (cont.)

WYSZCZEGÓLNIENIE SPECIFICATION	Ogółem Total	Dochody własne Own revenue	Dotacje celowe z budżetu państwa Appropriated allocations from the state budget	Dotacje otrzymane z funduszy celowych Allocations received from ap- propriated funds	Dotacje celowe otrzymane na zadania realizowane na podstawie porozumień między jednostkami samorządu terytorialnego Appropriated allocations received for tasks realized on the basis of self-go- vernment agreement	Subwencje ogólne General subsidiaries	Środki na dofinanso- wanie własnych zadań pozyska- nych z innych źródeł Funds for additional financing of own tasks from other sources
			w tys. zł		in thous. zł		
<b>PODREGION ŁÓDZKI (cd.) SUBREGION (cont.)</b>							
<b>POWIAT SIERADZKI (dok.) (cont.)</b>							
Gminy wiejskie (dok.): Rural gminas (cont.):							
Brzeźnio .....	8725	2629	796	6	125	5116	54
Burzenin .....	8177	2014	728	74	-	4923	438
Goszczanów .....	8098	1949	543	60	-	5242	304
Klonowa .....	4290	829	417	34	-	2968	42
Sieradz .....	11048	3866	1244	44	-	5892	2
Wróblew .....	8349	2979	642	120	-	4583	25
<b>POWIAT WIELUŃSKI</b>							
Gminy miejsko-wiejskie: Urban-rural gminas:							
Wieluń .....	40539	22247	4049	-	-	14236	7
Gminy wiejskie: Rural gminas:							
Biała .....	7222	1730	586	36	12	4797	62
Czarnożyły .....	6785	2058	488	46	-	3528	664
Konopnica .....	5060	1439	542	40	-	3024	15
Mokrsko .....	6976	1999	688	33	-	4256	-
Osjaków .....	6073	1727	629	15	-	3703	-
Ostrówek .....	7108	1531	1213	42	2	3546	774
Pątnów .....	9722	1983	1658	291	-	5758	32
Skomlin .....	4936	1235	411	7	71	2866	345
Wierzchnas .....	8777	2023	667	-	-	5887	200
<b>POWIAT WIERUSZOWSKI</b>							
Gminy miejsko-wiejskie: Urban-rural gminas:							
Wieruszów .....	19881	11699	1538	101	2	6306	234
Gminy wiejskie: Rural gminas:							
Bolesławiec .....	7333	1915	695	104	-	3244	1375
Czastary .....	5231	1335	395	-	-	3406	95
Galewice .....	8010	1942	470	49	-	5414	134
Lututów .....	6687	1426	607	25	2	4281	346
Łubnice .....	5743	1870	454	-	-	3419	-
Sokolniki .....	7263	3119	479	131	-	3238	295

a Bez dochodów gmin mających również status miasta na prawach powiatu.

a Excluding revenue of gminas which are also cities with powiat status.

TABL. 3 (61). DOCHODY BUDŻETÓW GMIN<sup>a</sup> WEDŁUG RODZAJÓW W 2003 R. (cd.)REVENUE OF GMINAS BUDGETS<sup>a</sup> BY TYPE IN 2003 (cont.)

WYSZCZEGÓLNIENIE SPECIFICATION	Ogółem Total	Dochody własne Own revenue	Dotacje celowe z budżetu państwa Appropriated allocations from the state budget	Dotacje otrzymane z funduszy celowych Allocations received from ap- propriated funds	Dotacje celowe otrzymane na zadania realizowane na podstawie porozumień między jednostkami samorządu terytorialnego Appropriated allocations received for tasks realized on the basis of self-go- vernment agreement	Subwencje ogólne General subsidies	Środki na dofinanso- wanie własnych zadań pozyska- nych z innych źródeł Funds for additional financing of own tasks from other sources
	w tys. zł		in thous. zł				
<b>PODREGION ŁÓDZKI (dok.) SUBREGION (cont.)</b>							
<b>POWIAT ZDUŃSKOWOLSKI</b>							
Gminy miejskie: <i>Urban gminas:</i>							
Zduńska Wola .....	51386	30150	4297	313	100	16525	-
Gminy miejsko-wiejskie: <i>Urban-rural gminas:</i>							
Szadek .....	9418	2761	1131	12	20	5278	215
Gminy wiejskie: <i>Rural gminas:</i>							
Zapolice .....	5971	1591	533	15	-	3790	41
Zduńska Wola .....	13054	5063	766	44	199	6981	-
<b>POWIAT ZGIERSKI</b>							
Gminy miejskie: <i>Urban gminas:</i>							
Głowno .....	18459	8521	1846	-	7	8078	6
Ozorków .....	26248	14234	3213	-	121	8679	-
Zgierz .....	73531	45889	6315	-	82	21244	-
Gminy miejsko-wiejskie: <i>Urban-rural gminas:</i>							
Aleksandrów Łódzki .....	29121	14359	4121	23	29	10568	20
Stryków .....	14982	8044	1532	148	26	5058	175
Gminy wiejskie: <i>Rural gminas:</i>							
Głowno .....	4793	2001	582	-	20	2191	-
Ozorków .....	10490	5767	705	109	20	3568	322
Parzęczew .....	6898	2997	502	20	22	3011	346
Zgierz .....	15138	8369	1201	124	10	5271	163
<b>PODREGION PIOTRKOWSKO – – SKIERNIEWICKI SUBREGION</b>							
<b>POWIAT BEŁCHATOWSKI</b>							
Gminy miejskie: <i>Urban gminas:</i>							
Bełchatów .....	89082	49982	5760	624	507	32089	120

a Bez dochodów gmin mających również status miasta na prawach powiatu.

a Excluding revenue of gminas which are also cities with powiat status.



TABL. 3 (61). DOCHODY BUDŻETÓW GMIN<sup>a</sup> WEDŁUG RODZAJÓW W 2003 R. (cd.)  
 REVENUE OF GMINAS BUDGETS<sup>a</sup> BY TYPE IN 2003 (cont.)

WYSZCZEGÓLNIENIE SPECIFICATION	Ogółem Total	Dochody własne Own revenue	Dotacje celowe z budżetu państwa Appropriated allocations from the state budget	Dotacje otrzymane z funduszy celowych Allocations received from ap- propriated funds	Dotacje celowe otrzymane na zadania realizowane na podstawie porozumień między jednostkami samorządu terytorialnego Appropriated allocations received for tasks realized on the basis of self-go- vernment agreement	Subwencje ogólne General subsidies	Środki na dofinanso- wanie własnych zadań pozyska- nych z innych źródeł Funds for additional financing of own tasks from other sources
	w tys. zł    in thous. zł						
<b>PODREGION PIOTRKOWSKO – – SKIERNIEWICKI (cd.) SUBREGION (cont.)</b>							
<b>POWIAT BEŁCHATOWSKI (dok.) (cont.)</b>							
Gminy miejsko-wiejskie: <i>Urban-rural gminas:</i>							
Zelów .....	19458	6936	1845	171	559	9676	271
Gminy wiejskie: <i>Rural gminas:</i>							
Bełchatów .....	12167	8137	767	181	15	3067	-
Drużbice .....	6561	2391	574	300	6	3290	-
Kleszczów .....	131672	127156	370	-	29	3684	433
Kluki .....	5417	2501	442	181	7	2287	-
Rusiec .....	7698	2306	531	316	7	4538	-
Szczerców .....	14157	8154	791	245	7	4643	318
<b>POWIAT ŁOWICKI</b>							
Gminy miejskie: <i>Urban gminas:</i>							
Łowicz .....	38856	23247	3264	153	156	11992	44
Gminy wiejskie: <i>Rural gminas:</i>							
Bielawy .....	7482	2393	751	13	0	4239	85
Chaśno .....	3420	1133	231	50	0	2006	-
Domaniewice .....	6504	2022	472	51	1	3608	350
Kiernozia .....	5011	1948	398	119	0	2540	6
Kocierzew Południowy .....	5172	1307	344	-	0	3521	-
Łowicz .....	9993	3688	606	-	16	5683	-
Łyszkowice .....	8860	3427	682	-	-	4700	51
Nieborów .....	11543	3836	684	-	0	6891	131
Zduny .....	7818	2783	454	40	0	4343	199
<b>POWIAT OPCZYŃSKI</b>							
Gminy miejsko-wiejskie: <i>Urban-rural gminas:</i>							
Drzewica .....	14935	4162	1191	-	-	9181	401
Opoczno .....	52981	26561	4064	1643	20	18002	2692
Gminy wiejskie: <i>Rural gminas:</i>							
Białaczów .....	7816	1831	925	-	6	5003	51
Mniszków .....	6464	2251	533	40	7	3497	136

<sup>a</sup> Bez dochodów gmin mających również status miasta na prawach powiatu.

<sup>a</sup> Excluding revenue of gminas which are also cities with powiat status.

TABL. 3 (61). DOCHODY BUDŻETÓW GMIN<sup>a</sup> WEDŁUG RODZAJÓW W 2003 R. (cd.)REVENUE OF GMINAS BUDGETS<sup>a</sup> BY TYPE IN 2003 (cont.)

WYSZCZEGÓLNIENIE SPECIFICATION	Ogółem Total	Dochody własne Own revenue	Dotacje celowe z budżetu państwa Appropriated allocations from the state budget	Dotacje otrzymane z funduszy celowych Allocations received from ap- propriated funds	Dotacje celowe otrzymane na zadania realizowane na podstawie porozumień między jednostkami samorządu terytorialnego Appropriated allocations received for tasks realized on the basis of self-go- vernment agreement	Subwencje ogólne General subsidies	Środki na dofinanso- wanie własnych zadań pozyska- nych z innych źródeł Funds for additional financing of own tasks from other sources
	w tys. zł		in thous. zł				
<b>PODREGION PIOTRKOWSKO – – SKIERNIEWICKI (cd.) SUBREGION (cont.)</b>							
<b>POWIAT OPOCZYŃSKI (dok.) (cont.)</b>							
Gminy wiejskie (dok.): Rural gminas (cont.):							
Paradyż .....	7052	1758	606	98	5	4041	545
Poświętne .....	4565	997	397	96	5	3028	62
Sławno .....	10834	2884	837	169	-	6322	422
Żarnów .....	9914	2437	821	100	7	5550	999
<b>POWIAT PAJĘCZAŃSKI</b>							
Gminy miejsko-wiejskie: Urban-rural gminas:							
Działoszyn .....	19527	12495	1044	60	6	5921	-
Pajęczno .....	14971	6789	1161	39	-	5915	1067
Gminy wiejskie: Rural gminas:							
Kielczygłów .....	5454	1186	490	-	-	3778	-
Nowa Brzeźnica .....	6017	1430	509	-	-	4077	-
Rzaśnia .....	10819	7016	491	-	-	2836	477
Siemkowice .....	6567	1493	552	-	-	4522	-
Strzelce Wielkie .....	6109	1267	459	6	-	4272	105
Sulmierzyce .....	6327	2378	398	58	-	3493	-
<b>POWIAT PIOTRKOWSKI</b>							
Gminy miejsko-wiejskie: Urban-rural gminas:							
Sulejów .....	16901	6045	1683	-	13	9045	116
Gminy wiejskie: Rural gminas:							
Aleksandrów .....	6196	1123	847	43	7	4177	-
Czarnocin .....	6231	2481	406	85	5	3121	134
Gorzkowice .....	11487	3944	997	-	7	6536	2
Grabica .....	8759	3114	523	46	7	4220	849
Łęki Szlacheckie .....	5029	1092	476	50	5	3325	80
Moszczenica .....	16625	5994	1372	50	9	8317	883

<sup>a</sup> Bez dochodów gmin mających również status miasta na prawach powiatu.

<sup>a</sup> Excluding revenue of gminas which are also cities with powiat status.

TABL. 3 (61). DOCHODY BUDŻETÓW GMIN<sup>a</sup> WEDŁUG RODZAJÓW W 2003 R. (cd.)  
 REVENUE OF GMINAS BUDGETS<sup>a</sup> BY TYPE IN 2003 (cont.)

WYSZCZEGÓLNIENIE SPECIFICATION	Ogółem Total	Dochody własne Own revenue	Dotacje celowe z budżetu państwa Appropriated allocations from the state budget	Dotacje otrzymane z funduszy celowych Allocations received from ap- propriated funds	Dotacje celowe otrzymane na zadania realizowane na podstawie porozumień między jednostkami samorządu terytorialnego Appropriated allocations received for tasks realized on the basis of self-go- vernment agreement	Subwencje ogólne General subsidiaries	Środki na dofinanso- wanie własnych zadań pozyska- nych z innych źródeł Funds for additional financing of own tasks from other sources
	w tys. zł    in thous. zł						
<b>PODREGION PIOTRKOWSKO – – SKIERNIEWICKI (cd.) SUBREGION (cont.)</b>							
<b>POWIAT PIOTRKOWSKI (dok.) (cont.)</b>							
Gminy wiejskie (dok.): Rural gminas (cont.):							
Ręczno .....	5436	1126	464	11	5	3830	-
Rozprza .....	15560	3989	1659	66	9	9787	50
Wola Krzysztoporska .....	15427	5262	1271	6	11	8508	369
Wolbórz .....	10618	4491	933	35	14	4368	777
<b>POWIAT RADOMSZCZAŃSKI</b>							
Gminy miejskie: Urban gminas:							
Radomsko .....	63704	38952	5364	165	229	18995	-
Gminy miejsko-wiejskie: Urban-rural gminas:							
Kamięnsk .....	9372	5142	700	71	25	3433	1
Przedbórz .....	10474	2459	1320	3	142	6533	17
Gminy wiejskie: Rural gminas:							
Dobryczyce .....	5672	2778	435	-	13	2207	240
Gidle .....	8754	2332	807	37	31	5502	44
Gomunice .....	7633	2313	597	-	22	4211	490
Kobiele Wielkie .....	5903	1217	516	328	18	3824	-
Kodrąb .....	6348	1471	481	39	27	4274	56
Lgota Wielka .....	6747	2559	460	90	12	3625	-
Ładzice .....	6968	3253	836	211	11	2438	220
Masłowice .....	5292	1246	540	44	23	3437	2
Radomsko .....	6150	2501	755	7	-	2888	-
Wielgomłynny .....	6573	1554	587	75	32	4326	-
Żytno .....	8930	1803	815	150	32	4569	1562
<b>POWIAT RAWSKI</b>							
Gminy miejskie: Urban gminas:							
Rawa Mazowiecka .....	27450	16610	2409	61	187	8167	19
Gminy miejsko-wiejskie: Urban-rural gminas:							
Biała Rawska .....	16125	4865	1744	73	80	8802	561

a Bez dochodów gmin mających również status miasta na prawach powiatu.

a Excluding revenue of gminas which are also cities with powiat status.

TABL. 3 (61). DOCHODY BUDŻETÓW GMIN<sup>a</sup> WEDŁUG RODZAJÓW W 2003 R. (dok.)REVENUE OF GMINAS BUDGETS<sup>a</sup> BY TYPE IN 2003 (cont.)

WYSZCZEGÓLNIENIE SPECIFICATION	Ogółem Total	Dochody własne Own revenue	Dotacje celowe z budżetu państwa Appropriated allocations from the state budget	Dotacje otrzymane z funduszy celowych Allocations received from ap- propriated funds	Dotacje celowe otrzymane na zadania realizowane na podstawie porozumień między jednostkami samorządu terytorialnego Appropriated allocations received for tasks realized on the basis of self-go- vernment agreement	Subwencje ogólne General subsidies	Środki na dofinanso- wanie własnych zadań pozyska- nych z innych źródeł Funds for additional financing of own tasks from other sources
			w tys. zł    in thous. zł				
<b>PODREGION PIOTRKOWSKO – – SKIERNIEWICKI (dok.) SUBREGION (cont.)</b>							
<b>POWIAT RAWSKI (dok.) (cont.)</b>							
Gminy wiejskie: Rural gminas:							
Cielądz .....	5925	1187	470	9	-	3814	444
Rawa Mazowiecka .....	9114	2965	841	9	52	5099	149
Regnów .....	2879	658	239	-	-	1701	280
Sadkowiec .....	7243	2187	592	26	-	4420	17
<b>POWIAT SKIERNIEWICKI</b>							
Gminy wiejskie: Rural gminas:							
Bolimów .....	5248	2378	424	44	-	2402	-
Głuchów .....	7882	2030	512	156	-	5149	36
Godzianów .....	4020	906	250	59	-	2455	350
Kowiesy .....	4274	1601	348	40	-	2279	6
Lipce Reymontowskie .....	4625	1225	510	-	-	2786	104
Maków .....	7522	2208	427	-	-	4875	12
Nowy Kawęczyn .....	4628	1655	444	45	-	2443	43
Skierniewice .....	8049	3609	747	84	-	3608	-
Słupia .....	3516	904	304	58	0	2249	-
<b>POWIAT TOMASZOWSKI</b>							
Gminy miejskie: Urban gminas:							
Tomaszów Mazowiecki .....	75059	37525	7934	238	33	27579	1750
Gminy wiejskie: Rural gminas:							
Będków .....	4892	1372	363	-	13	3144	-
Budziszewice .....	2899	802	384	-	-	1685	28
Czerniewice .....	6878	1688	471	116	68	4484	49
Inowódz .....	6690	3948	673	25	19	1969	56
Lubochnia .....	10536	3428	753	36	63	4939	1317
Rokiciny .....	9069	3864	658	-	-	3235	1311
Rzeczyca .....	7592	1456	734	85	13	4810	494
Tomaszów Mazowiecki .....	11595	5558	1040	85	13	4486	414
Ujazd .....	11005	5844	847	-	13	4039	263
Żelechinek .....	5408	1606	574	121	-	3050	56

a Bez dochodów gmin mających również status miasta na prawach powiatu.

a Excluding revenue of gminas which are also cities with powiat status.

TABL. 4 (62). WYDATKI BUDŻETÓW POWIATÓW I MIAST NA PRAWACH POWIATU WEDŁUG RODZAJÓW W 2003 R.

EXPENDITURE OF POWIATS AND CITIES WITH POWIAT STATUS BUDGETS BY TYPE IN 2003

WYSZCZEGÓLNIENIE SPECIFICATION	Ogółem Grand total	dotacje allocations	świadczenia na rzecz osób fizycznych benefits for natural persons	W tym Of which					
				wydatki bieżące jednostek budżetowych current expenditure of budgetary entities				wydatki majątkowe property expenditure	
				razem total	wynagro- dzenia wages and salaries	w tym of which		razem total	w tym inwesty- cyjne <sup>a</sup> of which investment expenditure <sup>a</sup>
						składki na obowiązkowe ubezpie- czenia społeczne i Fundusz Pracy contributions to com- pulsory social security and the Labour Fund	zakup materiałów i usług purchase of materials and services		
w tys. zł in thous. zł									
<b>WOJEWÓDZTWO ..... VOIVODSHIP</b>	<b>2568424</b>	<b>205955</b>	<b>176650</b>	<b>1831312</b>	<b>956030</b>	<b>176595</b>	<b>634700</b>	<b>266496</b>	<b>261562</b>
<b>Podregion łódzki Subregion</b>									
Powiaty: Powiaty:									
brzeziński .....	14607	620	941	11408	7084	1197	2756	1369	1369
kutnowski .....	61494	2956	2855	52796	33381	6092	11441	1467	1467
łaski .....	23656	420	1176	17717	11690	2064	3313	3762	3762
łęczycki .....	28257	92	1737	24109	15029	2804	5313	1767	1767
łódzki wschodni .....	22702	1058	1306	17890	11404	1964	3911	1746	1746
pabianicki .....	48399	1467	3083	39887	25589	4539	8204	2712	2712
podębicki .....	19809	921	1260	13063	7886	1312	3483	3926	3926
sieradzki .....	59823	3738	2886	49662	31600	5778	10572	2294	2294
wieluński .....	36125	668	2001	29448	19272	3477	5634	3072	3072
wieruszowski .....	21671	480	1010	15838	9911	1746	3587	3820	3820
zduńskowolski .....	34746	860	2304	29628	18380	3068	6596	1089	1089
zgierski .....	65984	1581	4349	53686	34191	5750	11738	3146	3146
<b>Podregion piotrkow- sko-skierniewicki Subregion</b>									
Powiaty: Powiaty:									
bełchatowski .....	50917	1842	2541	42069	27807	5000	7819	3036	3036
łowicki .....	39133	1679	2287	30027	18910	3440	6511	4230	4230
opoczyński .....	30103	1459	1799	24236	15256	2727	5446	1621	1611
pajęczański .....	18599	14	1026	14033	8694	1504	3311	3115	3115
piotrkowski .....	30209	2017	2179	22935	13236	2604	6346	1381	1381
radomszczański .....	66213	972	4278	45501	29840	5404	8688	13502	13502
rawski .....	29923	495	1349	24194	15574	2694	4738	2209	2209
skierniewicki .....	9528	197	588	7710	4228	807	2361	986	986
tomaszowski .....	54742	1662	3519	44933	28756	4947	9700	3144	3144
Miasta na prawach powiatu: Cities with powiat status:									
Piotrków Trybunalski .....	155261	8523	14085	122095	70781	13171	32956	8941	8941
Skierniewice .....	96182	7325	5292	65255	40033	7411	15050	12862	12723
<b>Podregion m. Łódź Subregion</b>									
Miasto na prawach powiatu: City with powiat status:									
Łódź .....	1550341	164909	112799	1033192	457498	87095	455226	181299	176514

<sup>a</sup> Łącznie z dotacjami na finansowanie zadań inwestycyjnych zakładów budżetowych, gospodarstw pomocniczych, środków specjalnych i funduszy celowych.

<sup>a</sup> Including allocations for financing investment tasks of budgetary establishments, auxiliary units, special funds and appropriated funds.

TABL. 5 (63). WYDATKI BUDŻETÓW POWIATÓW I MIAST NA PRAWACH POWIATU WEDŁUG DZIAŁÓW W 2003 R.

EXPENDITURE OF POWIATS AND CITIES WITH POWIAT STATUS BUDGETS BY DIVISION IN 2003

WYSZCZEGÓLNIENIE SPECIFICATION	Ogółem Total	W tym Of which							
		gospo- darka mieszka- niowa housing economy	admini- stracja publiczna public administra- tion	oświata i wycho- wanie education	ochrona zdrowia health care	opieka społeczna social welfare	gospo- darka komu- nalna i ochrona środowiska municipal economy and en- vironmental protection	kultura i ochrona dziedzic- stwa naro- dowego culture and national heritage	kultura fizyczna i sport physical education and sport
W TYS. ZŁ IN THOUS. ZŁ									
<b>WOJEWÓDZTWO</b> .....	<b>2568424</b>	<b>57047</b>	<b>228429</b>	<b>774717</b>	<b>71063</b>	<b>442517</b>	<b>83606</b>	<b>62787</b>	<b>32454</b>
<b>VOIVODSHIP</b>									
<b>Podregion łódzki</b>									
<b>Subregion</b>									
Powiaty:									
Powiats:									
brzeziński .....	14607	12	1803	3452	1634	4869	-	19	13
kutnowski .....	61494	87	6572	21493	1424	18617	-	1021	68
łaski .....	23656	12	2618	9687	970	1893	-	29	25
łęczycki .....	28257	147	3214	11357	702	4336	105	86	60
łódzki wschodni .....	22702	32	3597	6549	533	6737	-	18	6
pabianicki .....	48399	324	5991	18742	1130	15155	-	53	27
poddębicki .....	19809	3	3622	3358	4350	4568	-	120	15
sieradzki .....	59823	43	5099	21574	1219	16944	-	2326	128
wieluński .....	36125	41	4188	15637	873	6103	5	147	55
wieruszowski .....	21671	27	2658	6053	2173	4395	5	94	20
zduńskowolski .....	34746	23	3006	14236	1183	6439	50	55	24
zgierski .....	65984	105	6322	23745	1877	17078	-	62	28
<b>Podregion piotrkowsko- skierniewicki</b>									
<b>Subregion</b>									
Powiaty:									
Powiats:									
bełchatowski .....	50917	158	6643	22119	1081	10083	31	111	120
łowicki .....	39133	251	4933	16064	1712	4762	-	1263	65
opoczyński .....	30103	7	3902	11647	1228	6518	-	23	11
pajęczański .....	18599	9	3522	5553	431	2349	-	590	33
piotrkowski .....	30209	16	4601	8050	2187	8739	2	100	43
radomszczański .....	66213	38	6276	24266	11783	8371	-	44	45
rawski .....	29923	580	3641	12135	2323	2895	-	26	44
skierniewicki .....	9528	18	2904	2029	24	1875	-	213	43
tomaszowski .....	54742	21	5502	23210	1508	13558	-	40	25
Miasta na prawach powiatu:									
Cities with powiat status:									
Piotrków Trybunalski...	155261	9668	17936	55960	827	22900	7416	4005	2723
Skierniewice .....	96182	2733	8044	38408	1124	8344	6287	4572	3571
<b>Podregion m. Łódź</b>									
<b>Subregion</b>									
Miasto na prawach powiatu:									
City with powiat status:									
Łódź .....	1550341	42692	111835	399393	28767	244989	69705	47770	25262

TABL. 5 (63). WYDATKI BUDŻETÓW POWIATÓW I MIAST NA PRAWACH POWIATU WEDŁUG DZIAŁÓW W 2003 R. (dok.)

EXPENDITURE OF POWIATS AND CITIES WITH POWIAT STATUS BUDGETS BY DIVISION IN 2003 (cont.)

WYSZCZEGÓLNIENIE SPECIFICATION	Ogółem Total	W tym Of which								
		gospo- darka mieszka- niowa housing economy	admini- stracja publiczna public administra- tion	oświata i wycho- wanie education	ochrona zdrowia health care	opieka społeczna social welfare	gospo- darka komu- nalna i ochrona środowiska municipal economy and en- vironmental protection	kultura i ochrona dziedzic- stwa naro- dowego culture and national heritage	kultura fizyczna i sport physical education and sport	
		W % DOCHODÓW OGÓŁEM			IN % OF REVENUE TOTAL					
<b>WOJEWÓDZTWO ..... VOIVODSHIP</b>	<b>100,0</b>	<b>2,2</b>	<b>8,9</b>	<b>30,2</b>	<b>2,8</b>	<b>17,2</b>	<b>3,3</b>	<b>2,4</b>	<b>1,3</b>	
<b>Podregion łódzki Subregion</b>										
Powiaty: Powiats:										
brzeziński .....	100,0	0,1	12,3	23,6	11,2	33,3	-	0,1	0,1	
kutnowski .....	100,0	0,1	10,7	35,0	2,3	30,3	-	1,7	0,1	
łaski .....	100,0	0,1	11,1	40,9	4,1	8,0	-	0,1	0,1	
łęczycki .....	100,0	0,5	11,4	40,2	2,5	15,3	0,4	0,3	0,2	
łódzki wschodni .....	100,0	0,1	15,8	28,8	2,3	29,7	-	0,1	0,0	
pabianicki .....	100,0	0,7	12,4	38,7	2,3	31,3	-	0,1	0,1	
poddębicki .....	100,0	0,0	18,3	17,0	22,0	23,1	-	0,6	0,1	
sieradzki .....	100,0	0,1	8,5	36,1	2,0	28,3	-	3,9	0,2	
wieluński .....	100,0	0,1	11,6	43,3	2,4	16,9	0,0	0,4	0,2	
wieruszowski .....	100,0	0,1	12,3	27,9	10,0	20,3	0,0	0,4	0,1	
zduńskowolski .....	100,0	0,1	8,7	41,0	3,4	18,5	0,1	0,2	0,1	
zgierski .....	100,0	0,2	9,6	36,0	2,8	25,9	-	0,1	0,0	
<b>Podregion piotrkowsko- -skierniewicki Subregion</b>										
Powiaty: Powiats:										
bełchatowski .....	100,0	0,3	13,0	43,4	2,1	19,8	0,1	0,2	0,2	
łowicki .....	100,0	0,6	12,6	41,0	4,4	12,2	-	3,2	0,2	
opoczyński .....	100,0	0,0	13,0	38,7	4,1	21,7	-	0,1	0,0	
pajęczański .....	100,0	0,0	18,9	29,9	2,3	12,6	-	3,2	0,2	
piotrkowski .....	100,0	0,1	15,2	26,6	7,2	28,9	0,0	0,3	0,1	
radomszczański .....	100,0	0,1	9,5	36,6	17,8	12,6	-	0,1	0,1	
rawski .....	100,0	1,9	12,2	40,6	7,8	9,7	-	0,1	0,1	
skierniewicki .....	100,0	0,2	30,5	21,3	0,3	19,7	-	2,2	0,5	
tomaszowski .....	100,0	0,0	10,1	42,4	2,8	24,8	-	0,1	0,0	
Miasta na prawach powiatu: Cities with powiat status:										
Piotrków Trybunalski	100,0	6,2	11,6	36,0	0,5	14,7	4,8	2,6	1,8	
Skierniewice .....	100,0	2,8	8,4	39,9	1,2	8,7	6,5	4,8	3,7	
<b>Podregion m. Łódź Subregion</b>										
Miasto na prawach powiatu: City with powiat status:										
Łódź .....	100,0	2,8	7,2	25,8	1,9	15,8	4,5	3,1	1,6	

TABL. 6 (64). WYDATKI BUDŻETÓW GMIN<sup>a</sup> WEDŁUG RODZAJÓW W 2003 R.EXPENDITURE OF GMINAS BUDGETS<sup>a</sup> BY TYPE IN 2003

WYSZCZEGÓLNIENIE SPECIFICATION	Ogółem Grand total	W tym Of which							
		dotacje allocations	świadczenia na rzecz osób fizycznych benefits for natural persons	wydatki bieżące jednostek budżetowych current expenditure of budgetary entities				wydatki majątkowe property expenditure	
				razem total	w tym of which			razem total	w tym inwesty- cyjne <sup>b</sup> of which investment expenditure <sup>b</sup>
					wynagro- dzenia wages and salaries	składki na obowiąz- kowe ubezpie- czenia spo- łeczne i Fundusz Pracy contributions to compul- sory social security and the La- bour Fund	zakup materiałów i usług purchase of materials and services		
w tys. zł in thous. zł									
<b>WOJEWÓDZTWO VOIVODSHIP</b>	<b>2343726</b>	<b>93329</b>	<b>217501</b>	<b>1554819</b>	<b>877861</b>	<b>178534</b>	<b>430925</b>	<b>416055</b>	<b>412651</b>
Gminy miejskie ..... <i>Urban gminas</i>	723239	51568	75936	502757	282867	56743	141440	82035	79946
Gminy miejsko-wiejskie... <i>Urban-rural gminas</i>	497446	23629	51247	319336	182421	36942	87380	96582	95846
Gminy wiejskie ..... <i>Rural gminas</i>	1123041	18132	90318	732726	412573	84849	202105	237438	236859
<b>PODREGION ŁÓDZKI SUBREGION</b>									
<b>POWIAT BRZEZIŃSKI</b>									
Gminy miejskie: <i>Urban gminas:</i>									
Brzeziny .....	16705	947	2124	10105	5717	1150	2699	3380	3380
Gminy wiejskie: <i>Rural gminas:</i>									
Brzeziny .....	5911	13	604	4099	2062	422	1422	1169	1169
Dmosin .....	6910	79	553	4501	2305	477	1513	1716	1716
Jeżów .....	5650	90	550	3860	1997	405	1332	1005	1005
Rogów .....	6161	117	615	4724	2814	605	1118	683	683
<b>POWIAT KUTNOWSKI</b>									
Gminy miejskie: <i>Urban gminas:</i>									
Kutno .....	65850	5423	6953	40139	21855	4451	12347	11290	11267
Gminy miejsko-wiejskie: <i>Urban-rural gminas:</i>									
Krośniewice .....	13717	628	2070	10005	5415	1145	3127	308	308
Żychlin .....	15184	838	2770	9780	5903	1237	2143	1540	1540
Gminy wiejskie: <i>Rural gminas:</i>									
Bedlno .....	8345	248	853	5090	3018	625	1207	2110	2110
Dąbrowice .....	3228	20	263	2445	1254	267	722	366	366
Krzyżanów .....	6300	91	551	4351	2357	491	1076	1226	1226
Kutno .....	9388	963	1183	5952	3291	698	1709	1220	1220
Łanięta .....	5573	111	709	2386	1268	257	735	2287	2287
Nowe Ostrowy .....	5834	56	796	4730	2406	518	1594	159	159
Oporów .....	3443	13	330	2929	1751	377	667	97	97
Strzelce .....	5358	155	559	4368	2364	512	1285	202	202
<b>POWIAT ŁASKI</b>									
Gminy miejsko-wiejskie: <i>Urban-rural gminas:</i>									
Łask .....	31905	2097	3272	23978	14605	2845	5853	2188	2188

<sup>a</sup> Bez wydatków gmin mających również status miasta na prawach powiatu. <sup>b</sup> Łącznie z dotacjami na finansowanie zadań inwestycyjnych zakładów budżetowych, gospodarstw pomocniczych, środków specjalnych i funduszy celowych.

<sup>a</sup> Excluding expenditure of gminas which are also cities with powiat status. <sup>b</sup> Including allocations for financing investment tasks of budgetary establishments, auxiliary units, special funds and appropriated funds.



TABL. 6 (64). WYDATKI BUDŻETÓW GMIN<sup>a</sup> WEDŁUG RODZAJÓW W 2003 R. (cd.)EXPENDITURE OF GMINAS BUDGETS<sup>a</sup> BY TYPE IN 2003 (cont.)

WYSZCZEGÓLNIENIE SPECIFICATION	Ogółem Grand total	W tym Of which							wydatki majątkowe property expenditure		
		dotacje allocations	świadczenia na rzecz osób fizycznych benefits for natural persons	wydatki bieżące jednostek budżetowych current expenditure of budgetary entities					razem total	w tym of which	w tym inwesty- cyjne <sup>b</sup> of which investment expenditure <sup>b</sup>
				razem total	wynagro- dzenia wages and salaries	składki na obowiąz- kowe ubezpie- czenia spo- łeczne i Fundusz Pracy contributions to compul- sory social security and the La- bour Fund	zakup materiałów i usług purchase of materials and services	razem total			
<b>PODREGION ŁÓDZKI (cd.) SUBREGION (cont.)</b>											
<b>POWIAT ŁASKI (dok.) (cont.)</b>											
Gminy wiejskie Rural gminas:											
Buczek .....	6619	303	465	4438	2547	531	1186	1403	1403		
Sędziejowice .....	9118	5	612	6936	3893	791	1947	1447	1447		
Widawa .....	11636	-	1058	8700	4876	1006	2351	1711	1711		
Wodzierady .....	4129	35	325	3114	1869	375	710	628	628		
<b>POWIAT ŁĘCZYCKI</b>											
Gminy miejskie: Urban gminas:											
Łęczyca .....	24784	1524	3087	15903	7718	1543	6170	3724	3654		
Gminy wiejskie: Rural gminas:											
Daszyna .....	5209	39	572	3630	1933	398	1128	953	953		
Góra Świętej Małgorzaty .....	5502	11	549	3724	2239	448	824	1181	1181		
Grabów .....	9564	85	947	5742	3188	663	1640	2738	2738		
Łęczyca .....	9414	24	911	7120	4207	881	1482	1172	1172		
Piątek .....	7385	133	863	5293	2873	632	1570	992	992		
Świnice Warckie .....	5909	221	626	4004	2496	513	628	1043	1043		
Witonia .....	5650	117	366	4178	2104	443	1459	867	867		
<b>POWIAT ŁÓDZKI WSCHODNI</b>											
Gminy miejsko-wiejskie: Urban-rural gminas:											
Koluszki .....	28152	3456	2578	17353	9213	1926	5376	4617	4617		
Tuszyn .....	30945	1392	1601	14368	8230	1554	3740	13095	13095		
Gminy wiejskie: Rural gminas:											
Andrespol .....	13765	1152	1421	8967	5390	1129	2125	2078	2078		
Brójce .....	7203	718	444	5415	3100	640	1458	619	619		
Nowosolna .....	6021	200	421	4014	2410	487	951	1372	1372		
Rzgów .....	16460	493	816	8869	4619	874	2874	6089	6089		
<b>POWIAT PABIANICKI</b>											
Gminy miejskie: Urban gminas:											
Konstantynów Łódzki	18290	2290	1805	12377	6844	1369	3772	1569	1565		
Pabianice .....	77313	9512	6815	51701	33561	6590	8981	7706	7706		

<sup>a</sup> Bez wydatków gmin mających również status miasta na prawach powiatu. <sup>b</sup> Łącznie z dotacjami na finansowanie zadań inwestycyjnych zakładów budżetowych, gospodarstw pomocniczych, środków specjalnych i funduszy celowych.

<sup>a</sup> Excluding expenditure of gminas which are also cities with powiat status. <sup>b</sup> Including allocations for financing investment tasks of budgetary establishments, auxiliary units, special funds and appropriated funds.

TABL. 6 (64). WYDATKI BUDŻETÓW GMIN<sup>a</sup> WEDŁUG RODZAJÓW W 2003 R. (cd.)EXPENDITURE OF GMINAS BUDGETS<sup>a</sup> BY TYPE IN 2003 (cont.)

WYSZCZEGÓLNIENIE SPECIFICATION	Ogółem Grand total	W tym Of which								
		dotacje allocations	świadczenia na rzecz osób fizycznych benefits for natural persons	wydatki bieżące jednostek budżetowych current expenditure of budgetary entities					wydatki majątkowe property expenditure	
				razem total	w tym of which			razem total	w tym inwesty- cyjne <sup>b</sup> of which investment expenditure <sup>b</sup>	
					wynagro- dzenia wages and salaries	składki na obowią- kowe ubezpie- czenia spo- łeczne i Fundusz Pracy contributions to compul- sory social security and the La- bour Fund	zakup materiałów i usług purchase of materials and services			
w tys. zł in thous. zł										
<b>PODREGION ŁÓDZKI (cd.) SUBREGION (cont.)</b>										
<b>POWIAT PABIANICKI (dok.) (cont.)</b>										
Gminy wiejskie: Rural gminas:										
Dłutów .....	5106	102	363	4005	2214	436	1201	562	562	
Dobroń .....	9591	78	769	6506	3408	754	1920	2229	2229	
Ksawerów .....	11931	409	729	6723	3679	763	1964	3879	3879	
Lutomiersk .....	8922	355	793	6794	3835	774	1904	868	867	
Pabianice .....	10118	93	706	7280	3813	792	2370	1792	1292	
<b>POWIAT PODDĘBICKI</b>										
Gminy miejsko-wiejskie: Urban-rural gminas:										
Poddębice .....	20916	912	2494	13649	8236	1663	3190	3809	3809	
Uniejów .....	9888	55	1149	6520	3577	733	1934	1906	1906	
Gminy wiejskie: Rural gminas:										
Dalików .....	5194	19	467	3824	2290	482	882	872	872	
Pęczniew .....	5506	77	636	4226	2525	511	1019	546	546	
Wartkowiec .....	8738	357	1115	5558	3088	634	1581	1640	1640	
Zadzim .....	7635	22	781	5849	3152	644	1752	920	920	
<b>POWIAT SIERADZKI</b>										
Gminy miejskie: Urban gminas:										
Sieradz .....	58505	1691	6505	40320	22558	4495	11581	8600	8600	
Gminy miejsko-wiejskie: Urban-rural gminas:										
Błaszki .....	20424	416	2059	13550	8392	1668	2979	4235	4235	
Warta .....	17910	1187	1898	11301	6620	1452	2798	3366	3366	
Złoczew .....	11363	581	1113	7180	4351	876	1660	2464	2464	
Gminy wiejskie: Rural gminas:										
Brąszewice .....	6798	569	677	4532	2665	559	1125	1002	1002	
Brzeźnio .....	8442	294	877	6433	3592	716	1807	734	734	
Burzenin .....	7945	120	767	6127	3009	594	2279	819	819	
Goszczanów .....	7863	-	653	5638	3313	700	1372	1550	1550	
Klonowa .....	3940	156	366	3238	1933	381	742	151	151	

<sup>a</sup> Bez wydatków gmin mających również status miasta na prawach powiatu. <sup>b</sup> Łącznie z dotacjami na finansowanie zadań inwestycyjnych zakładów budżetowych, gospodarstw pomocniczych, środków specjalnych i funduszy celowych.

<sup>a</sup> Excluding expenditure of gminas which are also cities with powiat status. <sup>b</sup> Including allocations for financing investment taks of budgetary establishments, auxiliary units, special funds and appropriated funds.

TABL. 6 (64). WYDATKI BUDŻETÓW GMIN<sup>a</sup> WEDŁUG RODZAJÓW W 2003 R. (cd.)EXPENDITURE OF GMINAS BUDGETS<sup>a</sup> BY TYPE IN 2003 (cont.)

WYSZCZEGÓLNIENIE SPECIFICATION	Ogółem Grand total	W tym Of which							wydatki majątkowe property expenditure		
		dotacje allocations	świadczenia na rzecz osób fizycznych benefits for natural persons	wydatki bieżące jednostek budżetowych current expenditure of budgetary entities					razem total	w tym of which	w tym inwesty- cyjne <sup>b</sup> of which investment expenditure <sup>b</sup>
				razem total	wynagro- dzenia wages and salaries	składki na obowiąz- kowe ubezpie- czenia spo- łeczne i Fundusz Pracy contributions to compul- sory social security and the La- bour Fund	zakup materiałów i usług purchase of materials and services	razem total			
<b>PODREGION ŁÓDZKI (cd.) SUBREGION (cont.)</b>											
<b>POWIAT SIERADZKI (dok.) (cont.)</b>											
Gminy wiejskie (dok.): Rural gminas (cont.):											
Sieradz .....	11760	-	1328	7937	4575	910	2160	2450	2450		
Wróblew .....	8418	-	724	6725	3927	771	1731	943	943		
<b>POWIAT WIELUŃSKI</b>											
Gminy miejsko-wiejskie: Urban-rural gminas:											
Wieluń .....	41991	3056	5190	24804	13222	2658	8009	8743	8743		
Gminy wiejskie: Rural gminas:											
Biała .....	6956	345	681	5544	3328	674	1326	304	304		
Czarnożyły .....	6359	219	474	4001	2388	492	938	1540	1540		
Konopnica .....	5134	-	463	4062	2283	466	1167	595	595		
Mokrusko .....	7358	7	562	5906	3305	679	1642	865	865		
Osjaków .....	6405	412	453	4782	2773	558	1201	710	710		
Ostrówek .....	7442	133	990	4390	2728	575	847	1833	1833		
Pątnów .....	10028	2	739	6449	3832	818	1504	2722	2722		
Skomlin .....	4815	-	437	3634	1986	411	1095	700	700		
Wierzchnas .....	9045	2	823	7030	3695	788	2188	1179	1179		
<b>POWIAT WIERUSZOWSKI</b>											
Gminy miejsko-wiejskie: Urban-rural gminas:											
Wieruszów .....	20179	339	1874	14284	8267	1673	3825	3408	3075		
Gminy wiejskie: Rural gminas:											
Bolesławiec .....	8136	108	653	4166	2444	486	1047	3113	3113		
Czastary .....	5567	126	413	3894	2410	476	835	1112	1112		
Galewice .....	8559	256	621	5873	3565	739	1281	1700	1700		
Lututów .....	7208	256	675	5084	3134	663	1059	1058	1058		
Łubnice .....	8179	240	443	3986	2252	459	1065	3471	3463		
Sokolniki .....	8560	61	451	5127	2890	520	1470	2664	2664		
<b>POWIAT ZDUŃSKOWOLSKI</b>											
Gminy miejskie: Urban gminas:											
Zduńska Wola .....	47193	1768	6638	36179	20888	4204	9689	1778	1778		

a Bez wydatków gmin mających również status miasta na prawach powiatu. b Łącznie z dotacjami na finansowanie zadań inwestycyjnych zakładów budżetowych, gospodarstw pomocniczych, środków specjalnych i funduszy celowych.

a Excluding expenditure of gminas which are also cities with powiat status. b Including allocations for financing investment tasks of budgetary establishments, auxiliary units, special funds and appropriated funds.

TABL. 6 (64). WYDATKI BUDŻETÓW GMIN<sup>a</sup> WEDŁUG RODZAJÓW W 2003 R. (cd.)EXPENDITURE OF GMINAS BUDGETS<sup>a</sup> BY TYPE IN 2003 (cont.)

WYSZCZEGÓLNIENIE SPECIFICATION	Ogółem Grand total	W tym Of which								
		dotacje allocations	świadczenia na rzecz osób fizycznych benefits for natural persons	wydatki bieżące jednostek budżetowych current expenditure of budgetary entities					wydatki majątkowe property expenditure	
				razem total	w tym of which			razem total	w tym inwesty- cyjne <sup>b</sup> of which investment expenditure <sup>b</sup>	
					wynagro- dzenia wages and salaries	składki na obowią- kowe ubezpie- czenia spo- łeczne i Fundusz Pracy contributions to compul- sory social security and the La- bour Fund	zakup materiałów i usług purchase of materials and services			
w tys. zł in thous. zł										
<b>PODREGION ŁÓDZKI (dok.) SUBREGION (cont.)</b>										
<b>POWIAT ZDUŃSKO- WOLSKI (dok.)</b>										
Gminy miejsko-wiejskie: Urban-rural gminas:										
Szadek .....	8690	641	1152	5719	3232	685	1590	1102	1102	
Gminy wiejskie: Rural gminas:										
Zapolice .....	6989	-	520	5018	2567	592	1676	1428	1428	
Zduńska Wola .....	12699	63	932	7992	4543	905	2237	3500	3500	
<b>POWIAT ZGIERSKI</b>										
Gminy miejskie: Urban gminas:										
Głowno .....	17224	576	1726	12726	7846	1605	2728	2148	2148	
Ozorków .....	26232	698	3922	20670	10608	2198	7190	527	505	
Zgierz .....	73181	10830	7217	50800	22057	4561	20115	4201	3840	
Gminy miejsko-wiejskie: Urban-rural gminas:										
Aleksandrów Łódzki ...	29212	2655	4116	18082	10428	2113	4878	3398	3398	
Stryków .....	15237	1054	1702	10991	5947	1214	3464	1320	1320	
Gminy wiejskie: Rural gminas:										
Głowno .....	4866	-	511	3854	1970	393	1352	463	463	
Ozorków .....	10283	277	819	7002	3953	761	2023	2155	2155	
Parzęczew .....	8681	237	564	5288	2942	602	1504	2564	2564	
Zgierz .....	15819	872	1357	10600	6181	1263	2743	2834	2834	
<b>PODREGION PIOTRKOWSKO – – SKIERNIEWICKI</b>										
<b>POWIAT BEŁCHATOWSKI</b>										
Gminy miejskie: Urban gminas:										
Bełchatów .....	91582	3974	7453	67955	35475	7089	23362	11429	11429	

<sup>a</sup> Bez wydatków gmin mających również status miasta na prawach powiatu. <sup>b</sup> Łącznie z dotacjami na finansowanie zadań inwestycyjnych zakładów budżetowych, gospodarstw pomocniczych, środków specjalnych i funduszy celowych.

<sup>a</sup> Excluding expenditure of gminas which are also cities with powiat status. <sup>b</sup> Including allocations for financing investment tasks of budget-ary establishments, auxiliary units, special funds and appropriated funds.

TABL. 6 (64). WYDATKI BUDŻETÓW GMIN<sup>a</sup> WEDŁUG RODZAJÓW W 2003 R. (cd.)EXPENDITURE OF GMINAS BUDGETS<sup>a</sup> BY TYPE IN 2003 (cont.)

WYSZCZEGÓLNIENIE SPECIFICATION	Ogółem Grand total	W tym Of which								
		dotacje allocations	świadczenia na rzecz osób fizycznych benefits for natural persons	wydatki bieżące jednostek budżetowych current expenditure of budgetary entities					wydatki majątkowe property expenditure	
				razem total	w tym of which			razem total	w tym inwesty- cyjne <sup>b</sup> of which investment expenditure <sup>b</sup>	
					wynagro- dzenia wages and salaries	składki na obowią- kowe ubezpie- czenia spo- łeczne i Fundusz Pracy contributions to compul- sory social security and the La- bour Fund	zakup materiałów i usług purchase of materials and services			
w tys. zł in thous. zł										
<b>PODREGION PIOTRKOWSKO – – SKIERNIEWICKI (cd.) SUBREGION (cont.)</b>										
<b>POWIAT BĘŁCHA- TOWSKI (dok.) (cont.)</b>										
Gminy miejsko-wiejskie: Urban-rural gminas:										
Zelów .....	20224	189	1824	13183	8024	1646	2848	4370	4360	
Gminy wiejskie: Rural gminas:										
Belchatów .....	12644	215	850	8410	4454	918	2777	3140	3140	
Drużbice .....	6922	-	574	5262	3136	643	1222	1048	1048	
Kleszczów .....	87940	551	1494	16239	5566	1098	8651	33565	33565	
Kluki .....	5219	2	471	3615	2269	469	667	1122	1112	
Rusiec .....	7659	333	502	6008	3240	656	1829	778	778	
Szczerców .....	14450	300	878	7666	4363	897	2076	5571	5571	
<b>POWIAT ŁOWICKI</b>										
Gminy miejskie: Urban gminas:										
Łowicz .....	41187	2645	3346	27252	16445	3283	6197	7352	7352	
Gminy wiejskie: Rural gminas:										
Bielawy .....	7350	292	872	5587	3286	685	1358	545	545	
Chaśno .....	3448	-	237	2647	1513	311	691	548	548	
Domaniewice .....	6361	254	504	4369	2360	485	1332	1221	1221	
Kiernozia .....	4989	-	324	3678	1994	408	1095	970	970	
Kocierzew Południowy .....	5346	-	416	4432	2427	500	1296	484	484	
Łowicz .....	9438	57	589	7157	3729	780	2340	1621	1621	
Łyszkowice .....	8308	50	808	6703	3648	732	2023	678	678	
Nieborów .....	11490	-	734	8831	5128	1068	2264	1914	1914	
Zduny .....	7623	-	552	5759	2931	606	1946	1284	1284	
<b>POWIAT OPOCZYŃSKI</b>										
Gminy miejsko-wiejskie: Urban-rural gminas:										
Drzewica .....	12778	210	1285	8111	4925	1036	1834	2985	2985	
Opczno .....	54165	2088	4851	33980	18203	3575	10872	12286	11893	
Gminy wiejskie: Rural gminas:										
Białaczów .....	8418	36	1026	5890	3387	696	1604	1364	1354	
Mniszków .....	7091	50	651	4924	3062	612	1020	1376	1376	

a Bez wydatków gmin mających również status miasta na prawach powiatu. b Łącznie z dotacjami na finansowanie zadań inwestycyjnych zakładów budżetowych, gospodarstw pomocniczych, środków specjalnych i funduszy celowych.

a Excluding expenditure of gminas which are also cities with powiat status. b Including allocations for financing investment tasks of budgetary establishments, auxiliary units, special funds and appropriated funds.

TABL. 6 (64). WYDATKI BUDŻETÓW GMIN<sup>a</sup> WEDŁUG RODZAJÓW W 2003 R. (cd.)EXPENDITURE OF GMINAS BUDGETS<sup>a</sup> BY TYPE IN 2003 (cont.)

WYSZCZEGÓLNIENIE SPECIFICATION	Ogółem Grand total	W tym Of which							wydatki majątkowe property expenditure		
		dotacje allocations	świadczenia na rzecz osób fizycznych benefits for natural persons	wydatki bieżące jednostek budżetowych current expenditure of budgetary entities					razem total	w tym of which	w tym inwesty- cyjne <sup>b</sup> of which investment expenditure <sup>b</sup>
				razem total	wynagro- dzenia wages and salaries	składki na obowią- kowe ubezpie- czenia spo- łeczne i Fundusz Pracy contributions to compul- sory social security and the La- bour Fund	zakup materiałów i usług purchase of materials and services	razem total			
<b>PODREGION PIOTRKOWSKO – SKIERNIEWICKI (cd.)</b>											
<b>SUBREGION (cont.)</b>											
POWIAT OPOCZYŃSKI (dok.) (cont.)											
Gminy wiejskie (dok.): Rural gminas (cont.):											
Paradyż .....	6739	22	651	4992	2901	633	1224	1062	1037		
Poświętne .....	4206	90	377	3586	2191	424	881	94	92		
Sławno .....	11377	57	1065	7371	4427	917	1660	2803	2790		
Żarnów .....	9684	6	840	6339	3958	827	1235	2396	2386		
POWIAT PAJĘCZAŃSKI											
Gminy miejsko-wiejskie: Urban-rural gminas:											
Działoszyń .....	24712	120	1066	14081	6775	1341	5515	9401	9401		
Pajęczno .....	16381	94	1188	9953	6241	1207	2094	5062	5062		
Gminy wiejskie: Rural gminas:											
Kielczygłów .....	6985	-	438	4226	2646	551	918	2300	2300		
Nowa Brzeźnica .....	6000	299	259	5395	3592	704	865	38	38		
Rzaśnia .....	14729	215	701	6520	3706	763	1807	7287	7287		
Siemkowice .....	6227	-	680	5273	3118	640	1303	228	228		
Strzelce Wielkie .....	6086	8	532	5073	3146	662	1049	461	461		
Sulmierzyce .....	6501	-	434	4588	2756	551	1032	1425	1425		
POWIAT PIOTRKOWSKI											
Gminy miejsko-wiejskie: Urban-rural gminas:											
Sulejów .....	17712	727	1672	13350	8270	1733	2859	1909	1909		
Gminy wiejskie: Rural gminas:											
Aleksandrów .....	6473	-	716	4607	2577	520	1311	1052	1052		
Czarnocin .....	6422	39	462	4512	2542	509	1260	1399	1399		
Gorzkowice .....	10341	51	993	7408	4166	906	2034	1738	1738		

a Bez wydatków gmin mających również status miasta na prawach powiatu. b Łącznie z dotacjami na finansowanie zadań inwestycyjnych zakładów budżetowych, gospodarstw pomocniczych, środków specjalnych i funduszy celowych.

a Excluding expenditure of gminas which are also cities with powiat status. b Including allocations for financing investment tasks of budgetary establishments, auxiliary units, special funds and appropriated funds.

TABL. 6 (64). WYDATKI BUDŻETÓW GMIN<sup>a</sup> WEDŁUG RODZAJÓW W 2003 R. (cd.)EXPENDITURE OF GMINAS BUDGETS<sup>a</sup> BY TYPE IN 2003 (cont.)

WYSZCZEGÓLNIENIE SPECIFICATION	Ogółem Grand total	W tym Of which								
		dotacje allocations	świadczenia na rzecz osób fizycznych benefits for natural persons	wydatki bieżące jednostek budżetowych current expenditure of budgetary entities					wydatki majątkowe property expenditure	
				razem total	w tym of which			razem total	w tym inwesty- cyjne <sup>b</sup> of which investment expenditure <sup>b</sup>	
					wynagro- dzenia wages and salaries	składki na obowią- kowe ubezpie- czenia spo- łeczne i Fundusz Pracy contributions to compul- sory social security and the La- bour Fund	zakup materiałów i usług purchase of materials and services			
w tys. zł in thous. zł										
<b>PODREGION PIOTRKOWSKO – – SKIERNIEWICKI (cd.) SUBREGION (cont.)</b>										
<b>POWIAT PIOTRKOW- SKI (dok.) (cont.)</b>										
Gminy wiejskie (dok.): Rural gminas (cont.):										
Grabica .....	9679	69	584	5216	2834	586	1566	3791	3791	
Łęki Szlacheckie .....	5018	-	524	3600	2016	429	998	878	878	
Moszczenica .....	16010	166	1775	10523	6371	1322	2358	3393	3393	
Ręczno .....	5461	0	478	4163	2476	514	974	793	793	
Różprza .....	15197	281	1593	10620	6495	1294	2430	2568	2568	
Wola Krzysztoporska .....	15227	531	1548	11390	5961	1248	3775	1683	1683	
Wolbórz .....	10716	93	958	7396	4318	943	1838	2193	2193	
<b>POWIAT RADOMSZCZAŃSKI</b>										
Gminy miejskie: Urban gminas:										
Radomsko .....	66095	3698	6605	48297	27904	5423	13268	6398	5631	
Gminy miejsko-wiejskie: Urban-rural gminas:										
Kamięńsk .....	9865	48	896	7149	3786	804	2329	1716	1716	
Przedbórz .....	10447	242	1476	7865	4700	983	1826	806	806	
Gminy wiejskie: Rural gminas:										
Dobryczyce .....	6139	3	536	3987	2316	477	949	1588	1588	
Gidle .....	8823	52	777	6374	3752	760	1580	1598	1598	
Gomunice .....	7821	172	724	5483	3164	687	1426	1410	1410	
Kobiele Wielkie .....	6290	107	430	4058	2277	485	1121	1655	1655	
Kodrab .....	6483	58	515	5376	2902	530	1752	484	484	
Łgota Wielka .....	7095	3	444	4358	2572	516	1051	2259	2259	
Ładzice .....	7684	-	745	4667	2632	523	1301	2170	2170	
Masłowice .....	4904	8	509	4032	2357	481	986	318	318	
Radomsko .....	6978	192	761	4595	2653	565	1105	1418	1418	
Wielgomłyny .....	7928	159	588	4602	2544	530	1315	2540	2540	
Żytno .....	9225	89	840	5672	3386	701	1339	2545	2545	
<b>POWIAT RAWSKI</b>										
Gminy miejskie: Urban gminas:										
Rawa Mazowiecka .....	26003	1852	2652	17680	10093	2090	4834	3630	3630	
Gminy miejsko-wiejskie: Urban-rural gminas:										
Biała Rawska .....	15449	604	1951	10100	5859	1175	2637	2548	2548	

<sup>a</sup> Bez wydatków gmin mających również status miasta na prawach powiatu. <sup>b</sup> Łącznie z dotacjami na finansowanie zadań inwestycyjnych zakładów budżetowych, gospodarstw pomocniczych, środków specjalnych i funduszy celowych.

<sup>a</sup> Excluding expenditure of gminas which are also cities with powiat status. <sup>b</sup> Including allocations for financing investment tasks of budgetary establishments, auxiliary units, special funds and appropriated funds.

TABL. 6 (64). WYDATKI BUDŻETÓW GMIN<sup>a</sup> WEDŁUG RODZAJÓW W 2003 R. (dok.)EXPENDITURE OF GMINAS BUDGETS<sup>a</sup> BY TYPE IN 2003 (cont.)

WYSZCZEGÓLNIENIE SPECIFICATION	Ogółem Grand total	W tym Of which							wydatki majątkowe property expenditure	
		dotacje allocations	świadczenia na rzecz osób fizycznych benefits for natural persons	wydatki bieżące jednostek budżetowych current expenditure of budgetary entities					razem total	w tym inwesty- cyjne <sup>b</sup> of which investment expenditure <sup>b</sup>
				razem total	w tym of which					
					wynagro- dzenia wages and salaries	składki na obowiąz- kowe ubezpie- czenia spo- łeczne i Fundusz Pracy contributions to compul- sory social security and the La- bour Fund	zakup materiałów i usług purchase of materials and services	razem total		
w tys. zł in thous. zł										
<b>PODREGION PIOTRKOWSKO – – SKIERNIEWICKI (dok.) SUBREGION (cont.)</b>										
<b>POWIAT RAWSKI (dok.) (cont.)</b>										
Gminy wiejskie: Rural gminas:										
Cielądz .....	5831	47	520	4097	2481	516	892	960	960	
Rawa Mazowiecka .....	9272	154	922	6547	3557	738	2004	1602	1602	
Regnów .....	2902	29	241	2007	1178	237	515	590	590	
Sadkowice .....	7374	-	703	6171	3844	772	1313	427	427	
<b>POWIAT SKIERNIEWICKI</b>										
Gminy wiejskie: Rural gminas:										
Bolimów .....	5301	-	360	4223	2586	523	943	610	610	
Gluchów .....	7576	-	525	6395	3446	711	2017	638	638	
Godzianów .....	4425	20	248	2947	1736	370	667	1186	1186	
Kowiesy .....	4201	8	300	3294	1850	378	927	586	586	
Lipce Reymontowskie Maków .....	5213	15	414	3369	2024	407	817	1345	1345	
Nowy Kawęczyn .....	7749	37	522	5932	3538	744	1388	1224	1224	
Skiermiewice .....	4586	9	473	3263	1761	366	992	809	809	
Słupia .....	7570	-	766	6029	3005	633	2140	707	707	
	3595	-	315	2897	1704	336	739	376	376	
<b>POWIAT TOMASZOWSKI</b>										
Gminy miejskie: Urban gminas:										
Tomaszów Mazowiecki .....	73095	4140	9088	50653	33298	6692	8507	8303	7461	
Gminy wiejskie: Rural gminas:										
Będków .....	6415	46	247	4266	2544	495	1078	1812	1812	
Budziszewice .....	3095	7	380	2288	1400	292	478	397	397	
Czerniewice .....	7325	137	603	4859	2810	577	1258	1717	1717	
Inowódz .....	6933	23	590	5492	2738	533	2031	819	819	
Lubochnia .....	10668	238	1004	6528	3651	734	1828	2734	2734	
Rokiciny .....	9502	64	609	6145	3148	669	2037	2656	2656	
Rzeczycza .....	8134	297	725	4948	2770	581	1362	2143	2143	
Tomaszów Mazowiecki .....	11459	74	1203	8234	4434	959	2490	1900	1900	
Ujazd .....	11053	235	991	7713	4488	930	2005	2062	2062	
Żelechlinek .....	7038	23	404	3247	1817	380	828	3342	3342	

a Bez wydatków gmin mających również status miasta na prawach powiatu. b Łącznie z dotacjami na finansowanie zadań inwestycyjnych zakładów budżetowych, gospodarstw pomocniczych, środków specjalnych i funduszy celowych.

a Excluding expenditure of gminas which are also cities with powiat status. b Including allocations for financing investment tasks of budgetary establishments, auxiliary units, special funds and appropriated funds.



TABL. 7 (65). WYDATKI BUDŻETÓW GMIN<sup>a</sup> WEDŁUG DZIAŁÓW W 2003 R.  
EXPENDITURE OF GMINAS BUDGETS<sup>a</sup> BY DIVISION IN 2003

WYSZCZEGÓLNIENIE SPECIFICATION	Ogółem Total	W tym Of which							
		gospodarka mieszkaniowa housing economy	administracja publiczna public administration	oświata i wycho- wanie education	ochrona zdrowia health care	opieka społeczna social welfare	gospodarka komunalna i ochrona środowiska municipal economy and environmental protection	kultura i ochrona dziedzictwa narodowego culture and national heritage	kultura fizyczna i sport physical education and sport
w tys. zł in thous. zł									
<b>WOJEWÓDZTWO VOIVODSHIP</b>	<b>2343726</b>	<b>67644</b>	<b>308010</b>	<b>887630</b>	<b>19790</b>	<b>243264</b>	<b>175343</b>	<b>60790</b>	<b>50165</b>
<b>PODREGION ŁÓDZKI SUBREGION</b>									
Gminy miejskie ..... Urban gminas	723239	47210	80494	235340	7585	100844	58451	24231	26222
Gminy miejsko-wiejskie... Urban-rural gminas	497446	8586	59230	198544	3705	56678	49741	13782	16940
Gminy wiejskie ..... Rural gminas	1123041	11848	168286	453746	8500	85742	67151	22777	7003
<b>POWIAT BRZEZIŃSKI</b>									
Gminy miejskie: Urban gminas:									
Brzeziny .....	16705	348	2489	4656	95	2660	1064	590	2680
Gminy wiejskie: Rural gminas:									
Brzeziny .....	5911	51	1036	2132	25	579	288	45	4
Dmosin .....	6910	79	918	2326	25	528	135	147	14
Jeżów .....	5650	55	966	1827	65	656	146	87	3
Rogów .....	6161	1	1227	2687	52	533	180	83	31
<b>POWIAT KUTNOWSKI</b>									
Gminy miejskie: Urban gminas:									
Kutno .....	65850	5504	7653	17419	456	9383	4501	2242	5642
Gminy miejsko-wiejskie: Urban-rural gminas:									
Krośniewice .....	13717	31	1697	5647	63	2369	1622	533	200
Żychlin .....	15184	198	2167	7051	116	2936	580	528	141
Gminy wiejskie: Rural gminas:									
Bedlno .....	8345	55	1248	3920	3	766	61	217	15
Dąbrowice .....	3228	55	535	1170	20	284	103	26	18
Krzyżanów .....	6300	48	1103	3466	37	481	150	233	22
Kutno .....	9388	22	1365	5286	83	1163	346	166	23
Łanięta .....	5573	98	713	1012	17	716	2269	96	15
Nowe Ostrowy .....	5834	117	952	2944	36	736	233	92	52
Oporów .....	3443	89	798	1779	22	260	48	66	1
Strzelce .....	5358	42	1099	2621	16	485	154	139	1
<b>POWIAT ŁASKI</b>									
Gminy miejsko-wiejskie: Urban-rural gminas:									
Łask .....	31905	259	4493	13326	309	4085	1829	1070	516

a Bez wydatków gmin mających również status miasta na prawach powiatu.

a Excluding expenditure of gminas which are also cities with powiat status.

TABL. 7 (65). WYDATKI BUDŻETÓW GMIN<sup>a</sup> WEDŁUG DZIAŁÓW W 2003 R. (cd.)EXPENDITURE OF GMINAS BUDGETS<sup>a</sup> BY DIVISION IN 2003 (cont.)

WYSZCZEGÓLNIENIE SPECIFICATION	Ogółem Total	W tym Of which							
		gospodarka mieszkaniowa housing economy	administracja publiczna public administration	oświata i wycho- wanie education	ochrona zdrowia health care	opieka społeczna social welfare	gospodarka komunalna i ochrona środowiska municipal economy and environmental protection	kultura i ochrona dziedzictwa narodowego culture and national heritage	kultura fizyczna i sport physical education and sport
w tys. zł in thous. zł									
<b>PODREGION</b>									
<b>ŁÓDZKI (cd.)</b>									
<b>SUBREGION (cont.)</b>									
<b>POWIAT ŁASKI (dok.)</b>									
<i>(cont.)</i>									
Gminy wiejskie: <i>Rural gminas:</i>									
Buczek .....	6619	11	1076	2777	35	575	232	141	21
Sędziejowice .....	9118	243	1199	3696	56	767	301	340	24
Widawa .....	11636	160	1620	4237	74	1298	454	222	70
Wodzierady .....	4129	43	842	1917	24	322	42	55	30
<b>POWIAT ŁĘCZYCKI</b>									
Gminy miejskie: <i>Urban gminas:</i>									
Łęczyca .....	24784	3713	3434	5739	153	3833	1958	1802	285
Gminy wiejskie: <i>Rural gminas:</i>									
Daszyna .....	5209	378	961	1937	30	581	185	57	10
Góra Świętej Małgorzaty .....	5502	35	1045	2841	37	585	62	44	-
Grabów .....	9564	131	1309	3816	69	938	326	165	30
Łęczyca .....	9414	25	1388	5433	48	796	50	60	10
Piątek .....	7385	180	1349	3368	46	712	187	65	317
Świnice Warckie .....	5909	83	972	2897	23	553	127	200	21
Witonia .....	5650	36	971	2759	41	484	286	132	33
<b>POWIAT ŁÓDZKI WSCHODNI</b>									
Gminy miejsko-wiejskie: <i>Urban-rural gminas:</i>									
Koluszki .....	28152	216	3327	10044	243	2891	4446	668	610
Tuszyn .....	30945	471	3947	6580	170	1681	5946	674	3716
Gminy wiejskie: <i>Rural gminas:</i>									
Andrespol .....	13765	606	1900	4918	137	1364	1122	331	169
Brójce .....	7203	63	1915	3311	16	476	173	177	42
Nowosolna .....	6021	-	1486	2408	30	392	713	146	54
Rzgów .....	16460	176	2664	4253	361	768	1802	453	328
<b>POWIAT PABIANICKI</b>									
Gminy miejskie: <i>Urban gminas:</i>									
Konstantynów Łódzki	18290	185	2476	6300	303	2557	1868	677	665
Pabianice .....	77313	479	8517	24041	1205	10805	10171	2996	1246

a Bez wydatków gmin mających również status miasta na prawach powiatu.

a Excluding expenditure of gminas which are also cities with powiat status.

TABL. 7 (65). WYDATKI BUDŻETÓW GMIN<sup>a</sup> WEDŁUG DZIAŁÓW W 2003 R. (cd.)EXPENDITURE OF GMINAS BUDGETS<sup>a</sup> BY DIVISION IN 2003 (cont.)

WYSZCZEGÓLNIENIE SPECIFICATION	Ogółem Total	W tym Of which							
		gospodarka mieszkaniowa housing economy	administracja publiczna public administration	oświata i wycho- wanie education	ochrona zdrowia health care	opieka społeczna social welfare	gospodarka komunalna i ochrona środowiska municipal economy and environmental protection	kultura i ochrona dziedzictwa narodowego culture and national heritage	kultura fizyczna i sport physical education and sport
w tys. zł in thous. zł									
<b>PODREGION ŁÓDZKI (cd.) SUBREGION (cont.)</b>									
<b>POWIAT PABIANICKI (dok.) (cont.)</b>									
Gminy wiejskie: Rural gminas:									
Dłutów .....	5106	64	856	1811	29	937	243	33	42
Dobroń .....	9591	51	1281	4392	56	726	685	390	49
Ksawerów .....	11931	129	1496	4190	107	660	711	60	34
Lutomiersk .....	8922	101	1952	3757	63	661	250	325	24
Pabianice .....	10118	16	1734	3841	74	593	442	239	319
<b>POWIAT PODDĘBICKI</b>									
Gminy miejsko-wiejskie: Urban-rural gminas:									
Poddębice .....	20916	232	2589	7378	135	2864	1841	749	415
Uniejów .....	9888	151	1148	4386	44	1138	520	188	73
Gminy wiejskie: Rural gminas:									
Dalików .....	5194	41	859	3008	22	415	90	135	15
Pęczniew .....	5506	34	974	2803	49	609	152	79	3
Wartkowice .....	8738	86	1026	3629	73	1052	203	150	17
Zadzim .....	7635	51	1106	3625	39	710	296	116	13
<b>POWIAT SIERADZKI</b>									
Gminy miejskie: Urban gminas:									
Sieradz .....	58505	2726	5535	19966	742	8654	9850	906	2134
Gminy miejsko-wiejskie: Urban-rural gminas:									
Błaszki .....	20424	30	2092	11915	126	1842	622	324	96
Warta .....	17910	695	2536	7178	101	1806	1455	516	70
Złoczew .....	11363	17	1637	6005	77	961	695	429	31
Gminy wiejskie: Rural gminas:									
Braszewice .....	6798	1	1024	3161	36	576	98	137	12

a Bez wydatków gmin mających również status miasta na prawach powiatu.

a Excluding expenditure of gminas which are also cities with powiat status.

TABL. 7 (65). WYDATKI BUDŻETÓW GMIN<sup>a</sup> WEDŁUG DZIAŁÓW W 2003 R. (cd.)EXPENDITURE OF GMINAS BUDGETS<sup>a</sup> BY DIVISION IN 2003 (cont.)

WYSZCZEGÓLNIENIE SPECIFICATION	Ogółem Total	W tym Of which							
		gospodarka mieszkaniowa housing economy	administracja publiczna public administration	oświata i wycho- wanie education	ochrona zdrowia health care	opieka społeczna social welfare	gospodarka komunalna i ochrona środowiska municipal economy and environmental protection	kultura i ochrona dziedzictwa narodowego culture and national heritage	kultura fizyczna i sport physical education and sport
w tys. zł in thous. zł									
<b>PODREGION ŁÓDZKI (cd.) SUBREGION (cont.)</b>									
<b>POWIAT SIERADZKI (dok.) (cont.)</b>									
Gminy wiejskie (dok.): Rural gminas (cont.):									
Brzeźnio .....	8442	65	1682	3592	73	755	469	294	19
Burzenin .....	7945	-	1506	3164	55	740	305	196	114
Goszczanów .....	7863	29	1224	4427	35	542	199	155	41
Klonowa .....	3940	22	887	1673	18	355	82	156	22
Sieradz .....	11760	16	1626	6696	80	1241	269	128	39
Wróblew .....	8418	118	1558	3828	78	647	222	201	47
<b>POWIAT WIELUŃSKI</b>									
Gminy miejsko-wiejskie: Urban-rural gminas:									
Wieluń .....	41991	1649	3261	13252	412	5781	6343	1889	1052
Gminy wiejskie: Rural gminas:									
Biała .....	6956	-	1418	2941	63	507	179	321	31
Czarnożyły .....	6359	2	958	2527	18	429	1516	210	29
Konopnica .....	5134	-	766	2479	59	472	541	144	26
Mokrsko .....	7358	129	879	3286	57	621	205	157	71
Osjaków .....	6405	3	1035	2603	74	402	286	140	63
Ostrówek .....	7442	553	878	2831	14	1180	191	132	22
Pątnów .....	10028	13	1247	4394	44	614	261	71	2
Skomlin .....	4815	15	859	1742	38	359	727	76	42
Wierzchnas .....	9045	103	1169	4519	49	655	224	91	46
<b>POWIAT WIERU- SZOWSKI</b>									
Gminy miejsko-wiejskie: Urban-rural gminas:									
Wieruszów .....	20179	76	2468	8262	167	2389	1991	621	22
Gminy wiejskie: Rural gminas:									
Bolesławiec .....	8136	53	912	2887	57	598	241	92	37
Czastary .....	5567	2	933	2272	42	385	1078	118	12
Galewice .....	8559	35	1423	3877	62	412	297	198	83
Lututów .....	7208	6	1059	3647	79	564	318	154	44
Łubnice .....	8179	13	854	2374	51	386	3581	137	30
Sokolniki .....	8560	7	1243	3876	28	416	1662	59	19

a Bez wydatków gmin mających również status miasta na prawach powiatu.

a Excluding expenditure of gminas which are also cities with powiat status.

TABL. 7 (65). WYDATKI BUDŻETÓW GMIN<sup>a</sup> WEDŁUG DZIAŁÓW W 2003 R. (cd.)EXPENDITURE OF GMINAS BUDGETS<sup>a</sup> BY DIVISION IN 2003 (cont.)

WYSZCZEGÓLNIENIE SPECIFICATION	Ogółem Total	W tym Of which							
		gospodarka mieszkaniowa housing economy	administracja publiczna public administration	oświata i wycho- wanie education	ochrona zdrowia health care	opieka społeczna social welfare	gospodarka komunalna i ochrona środowiska municipal economy and environmental protection	kultura i ochrona dziedzictwa narodowego culture and national heritage	kultura fizyczna i sport physical education and sport
w tys. zł in thous. zł									
<b>PODREGION</b>									
<b>ŁÓDZKI (dok.)</b>									
<b>SUBREGION (cont.)</b>									
<b>POWIAT</b>									
<b>ZDUŃSKOWOLSKI</b>									
Gminy miejskie:									
<i>Urban gminas:</i>									
Zduńska Wola .....	47193	758	5427	20290	753	7045	2170	1223	851
Gminy miejsko-wiejskie:									
<i>Urban-rural gminas:</i>									
Szadek .....	8690	-	1201	4528	37	1152	345	302	55
Gminy wiejskie:									
<i>Rural gminas:</i>									
Zapolice .....	6989	27	1117	2678	45	519	316	237	42
Zduńska Wola .....	12699	33	1424	6420	98	756	1584	63	43
<b>POWIAT ZGIERSKI</b>									
Gminy miejskie:									
<i>Urban gminas:</i>									
Głowno .....	17224	142	2646	6207	173	2449	1438	385	115
Ozorków .....	26232	2389	2930	7824	236	4689	1452	536	624
Zgierz .....	73181	12670	7510	19828	356	9679	3071	1713	1780
Gminy miejsko-wiejskie:									
<i>Urban-rural gminas:</i>									
Aleksandrów Łódzki ...	29212	309	3341	12050	217	5202	3084	388	538
Stryków .....	15237	99	2440	5512	131	1893	1793	675	138
Gminy wiejskie:									
<i>Rural gminas:</i>									
Głowno .....	4866	1	1237	1746	20	522	156	227	20
Ozorków .....	10283	188	1973	3153	150	825	685	267	76
Parzęczew .....	8681	40	1810	3593	46	460	479	344	153
Zgierz .....	15819	159	3680	6386	125	1339	799	221	175

a Bez wydatków gmin mających również status miasta na prawach powiatu.

a Excluding expenditure of gminas which are also cities with powiat status.

TABL. 7 (65). WYDATKI BUDŻETÓW GMIN<sup>a</sup> WEDŁUG DZIAŁÓW W 2003 R. (cd.)EXPENDITURE OF GMINAS BUDGETS<sup>a</sup> BY DIVISION IN 2003 (cont.)

WYSZCZEGÓLNIENIE SPECIFICATION	Ogółem Total	W tym Of which							
		gospodarka mieszkaniowa housing economy	administracja publiczna public administration	oświata i wychowanie education	ochrona zdrowia health care	opieka społeczna social welfare	gospodarka komunalna i ochrona środowiska municipal economy and environmental protection	kultura i ochrona dziedzictwa narodowego culture and national heritage	kultura fizyczna i sport physical education and sport
w tys. zł in thous. zł									
<b>PODREGION PIOTRKOWSKO – – SKIERNIEWICKI SUBREGION</b>									
<b>POWIAT BEŁCHATOWSKI</b>									
Gminy miejskie: <i>Urban gminas:</i>									
Bełchatów .....	91582	10707	8686	33153	679	10781	7914	3532	678
Gminy miejsko-wiejskie: <i>Urban-rural gminas:</i>									
Zelów .....	20224	26	2706	7898	108	2394	4273	490	59
Gminy wiejskie: <i>Rural gminas:</i>									
Bełchatów .....	12644	13	1804	4861	30	826	1021	185	52
Drużbice .....	6922	45	1066	3257	44	588	882	54	47
Kleszczów .....	87940	1879	4345	4178	805	1081	4607	2122	669
Kluki .....	5219	4	922	3202	39	443	101	38	2
Rusiec .....	7659	36	1304	3135	69	470	385	198	35
Szczerców .....	14450	51	1418	5593	808	812	1678	184	108
<b>POWIAT ŁOWICKI</b>									
Gminy miejskie: <i>Urban gminas:</i>									
Łowicz .....	41187	2291	4648	12628	393	4584	4385	1136	1978
Gminy wiejskie: <i>Rural gminas:</i>									
Bielawy .....	7350	122	1483	3609	69	766	169	48	18
Chańsko .....	3448	-	912	1598	19	201	95	122	25
Domaniewice .....	6361	55	721	3592	47	462	287	231	25
Kiernozia .....	4989	12	743	1903	27	324	117	181	25
Kocierzew Południowy .....	5346	82	900	3154	87	341	200	225	38
Łowicz .....	9438	14	1179	4868	38	456	488	482	57
Łyszkowice .....	8308	143	1076	4009	42	748	593	169	59
Nieborów .....	11490	25	1517	5982	84	574	297	281	135
Zduny .....	7623	37	1242	3454	52	428	310	239	91
<b>POWIAT OPOCZYŃSKI</b>									
Gminy miejsko-wiejskie: <i>Urban-rural gminas:</i>									
Drzewica .....	12778	54	1287	5221	103	1063	1119	203	79
Opoczno .....	54165	3279	5013	19287	392	5595	2634	1547	8470

a Bez wydatków gmin mających również status miasta na prawach powiatu.

a Excluding expenditure of gminas which are also cities with powiat status.

TABL. 7 (65). WYDATKI BUDŻETÓW GMIN<sup>a</sup> WEDŁUG DZIAŁÓW W 2003 R. (cd.)EXPENDITURE OF GMINAS BUDGETS<sup>a</sup> BY DIVISION IN 2003 (cont.)

WYSZCZEGÓLNIENIE SPECIFICATION	Ogółem Total	W tym Of which							
		gospodarka mieszkaniowa housing economy	administracja publiczna public administration	oświata i wycho- wanie education	ochrona zdrowia health care	opieka społeczna social welfare	gospodarka komunalna i ochrona środowiska municipal economy and environmental protection	kultura i ochrona dziedzictwa narodowego culture and national heritage	kultura fizyczna i sport physical education and sport
w tys. zł in thous. zł									
<b>PODREGION PIOTRKOWSKO – – SKIERNIEWICKI (cd.) SUBREGION (cont.)</b>									
<b>POWIAT OPOCZYŃSKI (dok.) (cont.)</b>									
Gminy wiejskie: Rural gminas:									
Białaczów .....	8418	-	1264	3410	84	1073	1330	80	10
Mniszków .....	7091	-	1532	2598	22	591	352	146	57
Paradyż .....	6739	32	960	3326	28	610	312	45	25
Poświętne .....	4206	4	982	2143	33	363	207	52	10
Sławno .....	11377	513	2314	4790	38	878	255	228	48
Żarnów .....	9684	11	1590	5232	32	801	187	64	32
<b>POWIAT PAJĘCZAŃSKI</b>									
Gminy miejsko-wiejskie: Urban-rural gminas:									
Działoszyń .....	24712	-	1893	13771	135	1106	1683	485	207
Pajęczno .....	16381	551	2285	5217	123	1249	2703	311	81
Gminy wiejskie: Rural gminas:									
Kielczygłów .....	6985	-	1107	4094	32	405	132	182	11
Nowa Brzeźnica .....	6000	31	1309	3128	15	481	230	89	1
Rząśnia .....	14729	155	1441	4061	60	718	209	193	115
Siemkowice .....	6227	70	1165	3005	34	512	284	32	19
Strzelce Wielkie .....	6086	7	1121	3078	84	497	282	78	26
Sulmierzyce .....	6501	22	1056	3020	32	381	838	36	21
<b>POWIAT PIOTRKOWSKI</b>									
Gminy miejsko-wiejskie: Urban-rural gminas:									
Sulejów .....	17712	70	2780	8241	167	1942	1506	411	80
Gminy wiejskie: Rural gminas:									
Aleksandrów .....	6473	15	1097	2859	33	600	354	62	19
Czarnocin .....	6422	56	985	2374	33	399	281	36	41
Gorzkowice .....	10341	50	1221	4326	20	935	833	138	128
Grabica .....	9679	-	1279	4145	45	463	395	93	19
Łęki Szlacheckie .....	5018	34	781	2446	80	474	119	43	25
Moszczenica .....	16010	173	2469	6828	134	1627	594	299	92

a Bez wydatków gmin mających również status miasta na prawach powiatu.

a Excluding expenditure of gminas which are also cities with powiat status.

TABL. 7 (65). WYDATKI BUDŻETÓW GMIN<sup>a</sup> WEDŁUG DZIAŁÓW W 2003 R. (cd.)EXPENDITURE OF GMINAS BUDGETS<sup>a</sup> BY DIVISION IN 2003 (cont.)

WYSZCZEGÓLNIENIE SPECIFICATION	Ogółem Total	W tym Of which							
		gospodarka mieszkaniowa housing economy	administracja publiczna public administration	oświata i wychowanie education	ochrona zdrowia health care	opieka społeczna social welfare	gospodarka komunalna i ochrona środowiska municipal economy and environmental protection	kultura i ochrona dziedzictwa narodowego culture and national heritage	kultura fizyczna i sport physical education and sport
w tys. zł in thous. zł									
<b>PODREGION PIOTRKOWSKO – SKIERNIEWICKI</b> (cd.)									
<b>SUBREGION (cont.)</b>									
<b>POWIAT PIOTRKOWSKI (dok.)</b> (cont.)									
Gminy wiejskie (dok.): Rural gminas (cont.):									
Ręczno .....	5461	84	911	2832	34	437	132	59	3
Rozprza .....	15197	277	1929	7855	88	1701	568	150	140
Wola Krzysztoporska .....	15227	159	1741	6804	107	1486	1166	505	124
Wolbórz .....	10716	31	1512	4247	135	825	1814	330	66
<b>POWIAT RADOMSZCZAŃSKI</b>									
Gminy miejskie: Urban gminas:									
Radomsko .....	66095	3116	8045	21224	658	9192	2701	3038	1806
Gminy miejsko-wiejskie: Urban-rural gminas:									
Kamieńsk .....	9865	101	1453	4102	128	816	930	136	123
Przedbórz .....	10447	21	1536	4503	99	1488	1047	258	53
Gminy wiejskie: Rural gminas:									
Dobryczyce .....	6139	4	994	2165	29	489	1357	33	33
Gidle .....	8823	110	1264	3377	50	827	465	198	41
Gomunice .....	7821	21	1137	3118	37	796	476	86	255
Kobiele Wielkie .....	6290	7	1270	2709	52	471	322	208	6
Kodrąb .....	6483	7	1059	3468	46	504	281	49	51
Lgota Wielka .....	7095	69	900	2758	28	387	197	243	22
Ładzice .....	7684	12	1269	2593	39	845	1958	55	-
Masłowice .....	4904	24	937	2174	54	539	175	78	1
Radomsko .....	6978	2	1127	3059	26	739	1303	46	7
Wielgomłyny .....	7928	14	966	2895	55	582	2311	160	52
Żytno .....	9225	40	1203	3653	71	814	335	112	4
<b>POWIAT RAWSKI</b>									
Gminy miejskie: Urban gminas:									
Rawa Mazowiecka .....	26003	1169	2800	8985	279	3724	2526	1313	988

a Bez wydatków gmin mających również status miasta na prawach powiatu.

a Excluding expenditure of gminas which are also cities with powiat status.



TABL. 7 (65). WYDATKI BUDŻETÓW GMIN<sup>a</sup> WEDŁUG DZIAŁÓW W 2003 R. (dok.)EXPENDITURE OF GMINAS BUDGETS<sup>a</sup> BY DIVISION IN 2003 (cont.)

WYSZCZEGÓLNIENIE SPECIFICATION	Ogółem Total	W tym Of which							
		gospodarka mieszkaniowa housing economy	administracja publiczna public administration	oświata i wycho- wanie education	ochrona zdrowia health care	opieka społeczna social welfare	gospodarka komunalna i ochrona środowiska municipal economy and environmental protection	kultura i ochrona dziedzictwa narodowego culture and national heritage	kultura fizyczna i sport physical education and sport
w tys. zł in thous. zł									
<b>PODREGION PIOTRKOWSKO – – SKIERNIEWICKI (dok.) SUBREGION (cont.)</b>									
<b>POWIAT RAWSKI (dok.) (cont.)</b>									
Gminy miejsko-wiejskie: Urban-rural gminas:									
Biała Rawska .....	15449	51	1933	7190	102	2035	734	387	115
Gminy wiejskie: Rural gminas:									
Cielądz .....	5831	-	766	3565	33	496	74	57	50
Rawa Mazowiecka .....	9272	91	2120	4322	79	1219	256	94	77
Regnów .....	2902	121	574	1197	19	260	95	11	23
Sadkowice .....	7374	3	1464	3888	54	627	325	48	14
<b>POWIAT SKIERNIEWICKI</b>									
Gminy wiejskie: Rural gminas:									
Bolimów .....	5301	-	815	2349	24	280	321	180	17
Gluchów .....	7576	50	1021	3993	72	477	225	234	60
Godzianów .....	4425	0	656	2803	17	220	39	13	20
Kowiesy .....	4201	3	735	2132	32	279	108	54	15
Lipce Reymontowskie .....	5213	0	768	2181	25	416	76	459	29
Maków .....	7749	51	1198	4721	41	403	373	148	50
Nowy Kawęczyn .....	4586	46	795	2272	19	419	89	48	9
Skierniewice .....	7570	32	1402	3197	42	650	578	179	80
Słupia .....	3595	0	820	1842	27	284	41	61	34
<b>POWIAT TOMASZOWSKI</b>									
Gminy miejskie: Urban gminas:									
Tomaszów Mazowiecki .....	73095	1013	7698	27080	1104	10809	3382	2142	4750
Gminy wiejskie: Rural gminas:									
Będków .....	6415	-	990	2085	41	281	369	55	25
Budziszewice .....	3095	149	583	1413	23	350	44	39	15
Czerniewice .....	7325	120	867	3193	37	539	178	64	25
Inowódz .....	6933	27	1632	2326	72	562	531	591	15
Lubochnia .....	10668	235	1695	3533	52	1016	593	122	58
Rokiciny .....	9502	57	1104	2984	46	646	289	223	62
Rzeczyca .....	8134	123	1069	4578	65	626	165	336	-
Tomaszów Mazowiecki .....	11459	410	1654	4982	117	1079	445	265	96
Ujazd .....	11053	637	1952	4020	52	910	175	235	90
Żelechlinek .....	7038	53	760	1639	27	495	261	56	15

a Bez wydatków gmin mających również status miasta na prawach powiatu.

a Excluding expenditure of gminas which are also cities with powiat status.

TABL. 8 (66). DOCHODY I WYDATKI BUDŻETÓW POWIATÓW I MIAST NA PRAWACH POWIATÓW NA 1 MIESZKAŃCA W 2003 R.

REVENUE AND EXPENDITURE OF POWIATS AND CITIES WITH POWIAT STATUS BUDGETS PER CAPITA IN 2003

WYSZCZEGÓLNIENIE SPECIFICATION	Docho Revenue		Wydatki Expenditure		
	ogółem total	w tym docho własne of which own revenue	ogółem total	w tym of which	
				bieżące current	inwestycyjne <sup>a</sup> investment expenditure <sup>a</sup>
w zł in zł					
<b>WOJEWÓDZTWO</b> .....	<b>964</b>	<b>403</b>	<b>987</b>	<b>704</b>	<b>101</b>
<b>VOIVODSHIP</b>					
<b>Podregion łódzki</b>					
<b>Subregion</b>					
Powiaty:					
<i>Powiats:</i>					
brzeziński .....	461	57	476	371	45
kutnowski .....	598	62	576	495	14
łaski .....	456	37	462	346	74
łęczycki .....	508	40	517	441	32
łódzki wschodni .....	351	61	360	284	28
pabianicki .....	393	51	404	333	23
poddębicki .....	473	37	461	304	91
sieradzki .....	492	48	489	406	19
wieluński .....	444	41	459	374	39
wieruszowski .....	505	49	509	372	90
zduńskowolski .....	471	53	512	436	16
zgierski .....	407	38	413	336	20
<b>Podregion piotrkowsko-skierniewicki</b>					
<b>Subregion</b>					
Powiaty:					
<i>Powiats:</i>					
bełchatowski .....	409	41	453	375	27
łowicki .....	460	47	469	360	51
opoczyński .....	379	40	579	305	20
pajęczański .....	300	35	343	259	58
piotrkowski .....	330	43	335	254	15
radomszczański .....	525	45	551	379	112
rawski .....	552	37	600	485	44
skierniewicki .....	237	27	249	201	26
tomaszowski .....	446	46	449	369	26
Miasta na prawach powiatu:					
<i>Cities with powiat status:</i>					
Piotrków Trybunalski .....	1919	851	1924	1513	111
Skierniewice .....	1946	833	1974	1340	261
<b>Podregion m. Łódź</b>					
<b>Subregion</b>					
Miasto na prawach powiatu:					
<i>City with powiat status:</i>					
Łódź .....	1936	1105	1983	1321	226

<sup>a</sup> Łącznie z dotacjami na finansowanie zadań inwestycyjnych zakładów budżetowych, gospodarstw pomocniczych, środków specjalnych i funduszy celowych.

<sup>a</sup> Including allocations for financing investment tasks of budgetary establishments, auxiliary units, special funds and appropriated funds.

TABL. 9 (67). DOCHODY I WYDATKI BUDŻETÓW GMIN<sup>a</sup> NA 1 MIESZKAŃCA W 2003 R.  
REVENUE AND EXPENDITURE OF GMINAS BUDGETS<sup>a</sup> PER CAPITA IN 2003

WYSZCZEGÓLNIENIE SPECIFICATION	Dochody Revenue		Wydatki Expenditure	
	ogółem total	w tym własne of which own revenue	ogółem total	w tym wydatki inwestycyjne <sup>b</sup> of which investment expenditure <sup>b</sup>
	w zł in zł			
<b>WOJEWÓDZTWO</b> .....	<b>1389</b>	<b>666</b>	<b>1387</b>	<b>244</b>
<b>VOIVODSHIP</b>				
Gminy miejskie .....	1253	718	1250	138
Urban gminas				
Gminy miejsko-wiejskie .....	1319	618	1363	263
Urban-rural gminas				
Gminy wiejskie .....	1529	650	1505	317
Rural gminas				
<b>PODREGION ŁÓDZKI</b>				
<b>SUBREGION</b>				
<b>POWIAT BRZEZIŃSKI</b>				
Gminy miejskie:				
Urban gminas:				
Brzeziny .....	1401	577	1342	271
Gminy wiejskie:				
Rural gminas:				
Brzeziny .....	1107	479	1143	226
Dmosin .....	1410	524	1462	363
Jeżów .....	1472	478	1540	274
Rogów .....	1337	388	1313	146
<b>POWIAT KUTNOWSKI</b>				
Gminy miejskie:				
Urban gminas:				
Kutno .....	1366	839	1356	232
Gminy miejsko-wiejskie:				
Urban-rural gminas:				
Krośniewice .....	1442	562	1478	33
Żychlin .....	1253	656	1142	116
Gminy wiejskie:				
Rural gminas:				
Bedlno .....	1301	423	1315	332
Dąbrowice .....	1466	507	1497	170
Krzyżanów .....	1264	463	1343	261
Kutno .....	1116	472	1116	145
Łanięta .....	2002	468	2057	844
Nowe Ostrowy .....	1474	619	1438	39
Oporów .....	1181	351	1170	33
Strzelce .....	1322	449	1248	47
<b>POWIAT ŁASKI</b>				
Gminy miejsko-wiejskie:				
Urban-rural gminas:				
Łask .....	1158	541	1120	77

<sup>a</sup> Bez dochodów i wydatków gmin mających również status miasta na prawach powiatu. <sup>b</sup> Łącznie z dotacjami na finansowanie zadań inwestycyjnych zakładów budżetowych, gospodarstw pomocniczych, środków specjalnych i funduszy celowych.

<sup>a</sup> Excluding revenue and expenditure of gminas which are also cities with powiat status. <sup>b</sup> Including allocations for financing investment tasks of budgetary establishments, auxiliary units, special funds and appropriated funds.

TABL. 9 (67). **DOCHODY I WYDATKI BUDŻETÓW GMIN<sup>a</sup> NA 1 MIESZKAŃCA W 2003 R. (cd.)**  
**REVENUE AND EXPENDITURE OF GMINAS BUDGETS<sup>a</sup> PER CAPITA IN 2003 (cont.)**

WYSZCZEGÓLNIENIE SPECIFICATION	Dochody Revenue		Wydatki Expenditure	
	ogółem total	w tym własne of which own revenue	ogółem total	w tym wydatki inwestycyjne <sup>b</sup> of which investment expenditure <sup>b</sup>
w zł in zł				
<b>PODREGION ŁÓDZKI (cd.)</b> <b>SUBREGION (cont.)</b>				
POWIAT ŁASKI (dok.) (cont.)				
Gminy wiejskie: Rural gminas:				
Buczek .....	1441	521	1371	291
Sędziejowice .....	1420	454	1386	220
Widawa .....	1464	462	1425	210
Wodzierady .....	1291	559	1320	201
POWIAT ŁĘCZYCKI				
Gminy miejskie: Urban gminas:				
Łęczycza .....	1428	854	1579	233
Gminy wiejskie: Rural gminas:				
Daszyna .....	1205	443	1227	225
Góra Świętej Małgorzaty .....	1191	375	1167	251
Grabów .....	1350	447	1428	409
Łęczycza .....	1151	407	1083	135
Piątek .....	1205	371	1110	149
Świnice Warckie .....	1301	309	1383	244
Witonia .....	1366	478	1548	238
POWIAT ŁÓDZKI WSCHODNI				
Gminy miejsko-wiejskie: Urban-rural gminas:				
Koluszki .....	1239	722	1228	201
Tuszyn .....	2344	1790	2669	1130
Gminy wiejskie: Rural gminas:				
Andrespol .....	1258	552	1230	186
Brójce .....	1471	738	1377	118
Nowosolna .....	1848	958	1793	408
Rzgów .....	1851	1337	1882	696
POWIAT PABIANICKI				
Gminy miejskie: Urban gminas:				
Konstantynów Łódzki .....	1110	655	1046	90
Pabianice .....	1096	622	1073	107

<sup>a</sup> Bez dochodów i wydatków gmin mających również status miasta na prawach powiatu. <sup>b</sup> Łącznie z dotacjami na finansowanie zadań inwestycyjnych zakładów budżetowych, gospodarstw pomocniczych, środków specjalnych i funduszy celowych.

<sup>a</sup> Excluding revenue and expenditure of gminas which are also cities with powiat status. <sup>b</sup> Including allocations for financing investment tasks of budgetary establishments, auxiliary units, special funds and appropriated funds.

REVENUE AND EXPENDITURE OF GMINAS BUDGETS <sup>a</sup> PER CAPITA IN 2003 (cont.)

WYSZCZEGÓLNIENIE SPECIFICATION	Dochody Revenue		Wydatki Expenditure	
	ogółem total	w tym własne of which own revenue	ogółem total	w tym wydatki inwestycyjne <sup>b</sup> of which investment expenditure <sup>b</sup>
	w zł		in zł	
<b>PODREGION ŁÓDZKI (cd.)</b> <b>SUBREGION (cont.)</b>				
POWIAT PABIANICKI (dok.) (cont.)				
Gminy wiejskie: Rural gminas:				
Dłutów .....	1269	385	1254	138
Dobroń .....	1210	568	1439	335
Ksawerów .....	1561	872	1691	550
Lutomiersk .....	1250	592	1292	126
Pabianice .....	2001	1346	1864	238
POWIAT PODDĘBICKI				
Gminy miejsko-wiejskie: Urban-rural gminas:				
Poddębice .....	1190	490	1309	238
Uniejów .....	1357	424	1333	257
Gminy wiejskie: Rural gminas:				
Dalików .....	1403	360	1364	229
Pęczniew .....	1419	516	1459	145
Wartkowice .....	1367	378	1352	254
Zadzim .....	1402	447	1375	166
POWIAT SIERADZKI				
Gminy miejskie: Urban gminas:				
Sieradz .....	1277	731	1312	193
Gminy miejsko-wiejskie: Urban-rural gminas:				
Błaszki .....	1198	347	1326	275
Warta .....	1243	384	1349	254
Złoczew .....	1322	370	1512	328
Gminy wiejskie: Rural gminas:				
Brąszewice .....	1534	266	1503	222

a Bez dochodów i wydatków gmin mających również status miasta na prawach powiatu. b Łącznie z dotacjami na finansowanie zadań inwestycyjnych zakładów budżetowych, gospodarstw pomocniczych, środków specjalnych i funduszy celowych.

a Excluding revenue and expenditure of gminas which are also cities with powiat status. b Including allocations for financing investment tasks of budgetary establishments, auxiliary units, special funds and appropriated funds.

TABL. 9 (67). DOCHODY I WYDATKI BUDŻETÓW GMIN <sup>a</sup> NA 1 MIESZKAŃCA W 2003 R. (cd.)

REVENUE AND EXPENDITURE OF GMINAS BUDGETS <sup>a</sup> PER CAPITA IN 2003 (cont.)

WYSZCZEGÓLNIENIE SPECIFICATION	Dochody Revenue		Wydatki Expenditure	
	ogółem total	w tym własne of which own revenue	ogółem total	w tym wydatki inwestycyjne <sup>b</sup> of which investment expenditure <sup>b</sup>
	w zł		in zł	
<b>PODREGION ŁÓDZKI (cd.)</b> <b>SUBREGION (cont.)</b>				
POWIAT SIERADZKI (dok.) (cont.)				
Gminy wiejskie (dok.): Rural gminas (cont.):				
Brzeźno .....	1371	413	1326	115
Burzenin .....	1408	347	1368	141
Goszczanów .....	1370	330	1330	262
Klonowa .....	1391	269	1277	49
Sieradz .....	1146	401	1220	254
Wróblew .....	1327	474	1338	150
POWIAT WIELUŃSKI				
Gminy miejsko-wiejskie: Urban-rural gminas:				
Wieluń .....	1226	673	1270	264
Gminy wiejskie: Rural gminas:				
Biała .....	1311	314	1262	55
Czarnożyły .....	1474	447	1382	335
Konopnica .....	1258	358	1277	148
Mokrsko .....	1271	364	1341	158
Osjaków .....	1283	365	1353	150
Ostrówek .....	1532	330	1604	395
Pątnów .....	1487	303	1534	416
Skomlin .....	1416	354	1381	201
Wierzchlas .....	1319	304	1359	177
POWIAT WIERUSZOWSKI				
Gminy miejsko-wiejskie: Urban-rural gminas:				
Wieruszów .....	1403	825	1424	217
Gminy wiejskie: Rural gminas:				
Bolesławiec .....	1750	457	1942	743
Czastary .....	1282	327	1364	273
Galewice .....	1298	315	1387	276
Lututów .....	1375	293	1482	218
Łubnice .....	1365	445	1944	823
Sokolniki .....	1486	638	1752	545

<sup>a</sup> Bez dochodów i wydatków gmin mających również status miasta na prawach powiatu. <sup>b</sup> Łącznie z dotacjami na finansowanie zadań inwestycyjnych zakładów budżetowych, gospodarstw pomocniczych, środków specjalnych i funduszy celowych.

<sup>a</sup> Excluding revenue and expenditure of gminas which are also cities with powiat status. <sup>b</sup> Including allocations for financing investment tasks of budgetary establishments, auxiliary units, special funds and appropriated funds.

TABL. 9 (67). DOCHODY I WYDATKI BUDŻETÓW GMIN<sup>a</sup> NA 1 MIESZKAŃCA W 2003 R. (cd.)  
 REVENUE AND EXPENDITURE OF GMINAS BUDGETS<sup>a</sup> PER CAPITA IN 2003 (cont.)

WYSZCZEGÓLNIENIE SPECIFICATION	Dochody Revenue		Wydatki Expenditure	
	ogółem total	w tym własne of which own revenue	ogółem total	w tym wydatki inwestycyjne <sup>b</sup> of which investment expenditure <sup>b</sup>
w zł in zł				
<b>PODREGION ŁÓDZKI (dok.)</b>				
<b>SUBREGION (cont.)</b>				
POWIAT ZDUŃSKOWOLSKI				
Gminy miejskie:				
<i>Urban gminas:</i>				
Zduńska Wola .....	1145	672	1052	40
Gminy miejsko-wiejskie:				
<i>Urban-rural gminas:</i>				
Szadek .....	1263	370	1166	148
Gminy wiejskie:				
<i>Rural gminas:</i>				
Zapolice .....	1273	339	1491	305
Zduńska Wola .....	1198	465	1165	321
POWIAT ZGIERSKI				
Gminy miejskie:				
<i>Urban gminas:</i>				
Główno .....	1213	560	1132	141
Ozorków .....	1257	682	1256	24
Zgierz .....	1262	787	1256	66
Gminy miejsko-wiejskie:				
<i>Urban-rural gminas:</i>				
Aleksandrów Łódzki .....	1142	563	1146	133
Stryków .....	1250	671	1272	110
Gminy wiejskie:				
<i>Rural gminas:</i>				
Główno .....	949	396	963	92
Ozorków .....	1620	890	1588	333
Parzęczew .....	1269	551	1596	472
Zgierz .....	1387	767	1449	260

<sup>a</sup> Bez dochodów i wydatków gmin mających również status miasta na prawach powiatu. <sup>b</sup> Łącznie z dotacjami na finansowanie zadań inwestycyjnych zakładów budżetowych, gospodarstw pomocniczych, środków specjalnych i funduszy celowych.

<sup>a</sup> Excluding revenue and expenditure of gminas which are also cities with powiat status. <sup>b</sup> Including allocations for financing investment tasks of budgetary establishments, auxiliary units, special funds and appropriated funds.

TABL. 9 (67). **DOCHODY I WYDATKI BUDŻETÓW GMIN<sup>a</sup> NA 1 MIESZKAŃCA W 2003 R. (cd.)**  
**REVENUE AND EXPENDITURE OF GMINAS BUDGETS<sup>a</sup> PER CAPITA IN 2003 (cont.)**

WYSZCZEGÓLNIENIE SPECIFICATION	Dochody Revenue		Wydatki Expenditure	
	ogółem total	w tym własne of which own revenue	ogółem total	w tym wydatki inwestycyjne <sup>b</sup> of which investment expenditure <sup>b</sup>
w zł in zł				
<b>PODREGION PIOTRKOWSKO – – SKIERNIEWICKI SUBREGION</b>				
POWIAT BEŁCHATOWSKI				
Gminy miejskie: Urban gminas:				
Bełchatów .....	1413	793	1452	181
Gminy miejsko-wiejskie: Urban-rural gminas:				
Zelów .....	1273	454	1323	285
Gminy wiejskie: Rural gminas:				
Bełchatów .....	1408	942	1464	363
Drużbice .....	1337	487	1410	214
Kleszczów .....	35000	33800	23376	8922
Kluki .....	1448	668	1395	297
Rusiec .....	1432	429	1425	145
Szczerców .....	1883	1084	1922	741
POWIAT ŁOWICKI				
Gminy miejskie: Urban gminas:				
Łowicz .....	1269	759	1345	240
Gminy wiejskie: Rural gminas:				
Bielawy .....	1201	384	1180	88
Chąšno .....	1055	349	1064	169
Domaniewice .....	1387	431	1356	260
Kiernozia .....	1353	526	1347	262
Kocierzew Południowy .....	1091	276	1128	102
Łowicz .....	1345	497	1271	218
Łyszkowice .....	1255	486	1177	96
Nieborów .....	1213	403	1208	201
Zduny .....	1266	451	1234	208
POWIAT OPOCZYŃSKI				
Gminy miejsko-wiejskie: Urban-rural gminas:				
Drzewica .....	1323	369	1132	264

<sup>a</sup> Bez dochodów i wydatków gmin mających również status miasta na prawach powiatu. <sup>b</sup> Łącznie z dotacjami na finansowanie zadań inwestycyjnych zakładów budżetowych, gospodarstw pomocniczych, środków specjalnych i funduszy celowych.

<sup>a</sup> Excluding revenue and expenditure of gminas which are also cities with powiat status. <sup>b</sup> Including allocations for financing investment tasks of budgetary establishments, auxiliary units, special funds and appropriated funds.



TABL. 9 (67). DOCHODY I WYDATKI BUDŻETÓW GMIN <sup>a</sup> NA 1 MIESZKAŃCA W 2003 R. (cd.)  
 REVENUE AND EXPENDITURE OF GMINAS BUDGETS <sup>a</sup> PER CAPITA IN 2003 (cont.)

WYSZCZEGÓLNIENIE SPECIFICATION	Dochody Revenue		Wydatki Expenditure	
	ogółem total	w tym własne of which own revenue	ogółem total	w tym wydatki inwestycyjne <sup>b</sup> of which investment expenditure <sup>b</sup>
w zł in zł				
<b>PODREGION PIOTRKOWSKO – – SKIERNIEWICKI (cd.) SUBREGION (cont.)</b>				
POWIAT				
OPOCZYŃSKI (dok.) (cont.)				
Gminy miejsko-wiejskie (dok.): Urban-rural gminas (cont.):				
Opoczno .....	1497	750	1530	336
Gminy wiejskie: Rural gminas:				
Białaczów .....	1289	302	1388	223
Mniszków .....	1338	466	1467	285
Paradyż .....	1568	391	1499	231
Poświętne .....	1321	288	1217	27
Sławno .....	1437	383	1509	370
Żarnów .....	1552	381	1516	373
POWIAT PAJĘCZAŃSKI				
Gminy miejsko-wiejskie: Urban-rural gminas:				
Działoszyn .....	1495	957	1892	720
Pajęczno .....	1275	578	1395	431
Gminy wiejskie: Rural gminas:				
Kielczygłów .....	1251	272	1603	528
Nowa Brzeźnica .....	1170	278	1167	8
Rząśnia .....	2209	1433	3008	1488
Siemkowice .....	1274	290	1208	44
Strzelce Wielkie .....	1227	255	1222	93
Sulmierzyce .....	1307	491	1343	294

<sup>a</sup> Bez dochodów i wydatków gmin mających również status miasta na prawach powiatu. <sup>b</sup> Łącznie z dotacjami na finansowanie zadań inwestycyjnych zakładów budżetowych, gospodarstw pomocniczych, środków specjalnych i funduszy celowych.

<sup>a</sup> Excluding revenue and expenditure of gminas which are also cities with powiat status. <sup>b</sup> Including allocations for financing investment tasks of budgetary establishments, auxiliary units, special funds and appropriated funds.

TABL. 9 (67). **DOCHODY I WYDATKI BUDŻETÓW GMIN<sup>a</sup> NA 1 MIESZKAŃCA W 2003 R. (cd.)**  
**REVENUE AND EXPENDITURE OF GMINAS BUDGETS<sup>a</sup> PER CAPITA IN 2003 (cont.)**

WYSZCZEGÓLNIENIE SPECIFICATION	Dochody Revenue		Wydatki Expenditure	
	ogółem total	w tym własne of which own revenue	ogółem total	w tym wydatki inwestycyjne <sup>b</sup> of which investment expenditure <sup>b</sup>
	w zł		in zł	
<b>PODREGION PIOTRKOWSKO – – SKIERNIEWICKI (cd.) SUBREGION (cont.)</b>				
POWIAT PIOTRKOWSKI				
Gminy miejsko-wiejskie: <i>Urban-rural gminas:</i>				
Sulejów .....	1113	398	1166	126
Gminy wiejskie: <i>Rural gminas:</i>				
Aleksandrów .....	1337	242	1397	227
Czarnocin .....	1505	599	1551	338
Gorzkowice .....	1322	454	1190	200
Grabica .....	1421	505	1570	615
Łęki Szlacheckie .....	1340	291	1337	234
Moszczenica .....	1304	470	1255	266
Ręczno .....	1456	301	1462	212
Rozprza .....	1308	335	1278	216
Wola Krzysztoporska .....	1347	460	1330	147
Wolbórz .....	1372	580	1385	283
POWIAT RADOMSZCZAŃSKI				
Gminy miejskie: <i>Urban gminas:</i>				
Radomsko .....	1284	785	1332	114
Gminy miejsko-wiejskie: <i>Urban-rural gminas:</i>				
Kamieńsk .....	1529	839	1610	280
Przedbórz .....	1340	315	1337	103
Gminy wiejskie: <i>Rural gminas:</i>				
Dobryzycze .....	1373	672	1486	384
Gidle .....	1296	345	1306	237
Gomunice .....	1268	384	1300	234
Kobiele Wielkie .....	1324	273	1411	371
Kodrąb .....	1328	308	1356	101

<sup>a</sup> Bez dochodów i wydatków gmin mających również status miasta na prawach powiatu. <sup>b</sup> Łącznie z dotacjami na finansowanie zadań inwestycyjnych zakładów budżetowych, gospodarstw pomocniczych, środków specjalnych i funduszy celowych.

<sup>a</sup> Excluding revenue and expenditure of gminas which are also cities with powiat status. <sup>b</sup> Including allocations for financing investment tasks of budgetary establishments, auxiliary units, special funds and appropriated funds.

TABL. 9 (67). DOCHODY I WYDATKI BUDŻETÓW GMIN<sup>a</sup> NA 1 MIESZKAŃCA W 2003 R. (cd.)  
 REVENUE AND EXPENDITURE OF GMINAS BUDGETS<sup>a</sup> PER CAPITA IN 2003 (cont.)

WYSZCZEGÓLNIENIE SPECIFICATION	Dochody Revenue		Wydatki Expenditure	
	ogółem total	w tym własne of which own revenue	ogółem total	w tym wydatki inwestycyjne <sup>b</sup> of which investment expenditure <sup>b</sup>
	w zł		in zł	
<b>PODREGION PIOTRKOWSKO – – SKIERNIEWICKI (cd.) SUBREGION (cont.)</b>				
POWIAT RADOMSZCZAŃSKI (dok.) (cont.)				
Gminy wiejskie (dok.): Rural gminas (cont.):				
Lgota Wielka .....	1515	575	1593	507
Ładzice .....	1413	659	1558	440
Masłowice .....	1202	283	1114	72
Radomsko .....	1096	445	1243	253
Wielgomłynny .....	1304	308	1573	504
Żytno .....	1499	303	1549	427
POWIAT RAWSKI				
Gminy miejskie: Urban gminas:				
Rawa Mazowiecka .....	1539	931	1458	204
Gminy miejsko-wiejskie: Urban-rural gminas:				
Biała Rawska .....	1371	414	1314	217
Gminy wiejskie: Rural gminas:				
Cielądz .....	1431	287	1409	232
Rawa Mazowiecka .....	1070	348	1089	188
Regnów .....	1558	356	1570	319
Sadkowice .....	1252	378	1275	74
POWIAT SKIERNIEWICKI				
Gminy wiejskie: Rural gminas:				
Bolimów .....	1294	586	1307	151
Głuchów .....	1283	330	1233	104
Godzianów .....	1467	331	1615	433
Kowiesy .....	1364	511	1341	187
Lipce Reymontowskie	1354	359	1526	394
Maków .....	1244	365	1282	203
Nowy Kawęczyn .....	1389	496	1376	243
Skierniewice .....	1192	535	1121	105
Słupia .....	1293	333	1323	138

<sup>a</sup> Bez dochodów i wydatków gmin mających również status miasta na prawach powiatu. <sup>b</sup> Łącznie z dotacjami na finansowanie zadań inwestycyjnych zakładów budżetowych, gospodarstw pomocniczych, środków specjalnych i funduszy celowych.

<sup>a</sup> Excluding revenue and expenditure of gminas which are also cities with powiat status. <sup>b</sup> Including allocations for financing investment tasks of budgetary establishments, auxiliary units, special funds and appropriated funds.

TABL. 9 (67). **DOCHODY I WYDATKI BUDŻETÓW GMIN<sup>a</sup> NA 1 MIESZKAŃCA W 2003 R. (dok.)**  
**REVENUE AND EXPENDITURE OF GMINAS BUDGETS<sup>a</sup> PER CAPITA IN 2003 (cont.)**

WYSZCZEGÓLNIENIE SPECIFICATION	Dochody Revenue		Wydatki Expenditure	
	ogółem total	w tym własne of which own revenue	ogółem total	w tym wydatki inwestycyjne <sup>b</sup> of which investment expenditure <sup>b</sup>
w zł in zł				
<b>PODREGION PIOTRKOWSKO – – SKIERNIEWICKI (dok.)</b>				
<b>SUBREGION (cont.)</b>				
POWIAT TOMASZOWSKI				
Gminy miejskie:				
<i>Urban gminas:</i>				
Tomaszów Mazowiecki .....	1113	556	1084	111
Gminy wiejskie:				
<i>Rural gminas:</i>				
Będków .....	1353	379	1774	501
Budziszewice .....	1290	357	1377	177
Czerniewice .....	1333	327	1419	333
Inowódz .....	1729	1020	1792	212
Lubochnia .....	1380	449	1397	358
Rokiciny .....	1519	647	1592	445
Rzeczyca .....	1507	289	1614	425
Tomaszów Mazowiecki .....	1217	584	1203	200
Ujazd .....	1404	746	1410	263
Żelechlinek .....	1529	454	1989	945
 MIASTA NA PRAWACH POWIATU:				
<i>CITIES WITH POWIAT STATUS:</i>				
Piotrków Trybunalski .....	1919	851	1924	111
Skierniewice .....	1946	833	1974	261
 <b>PODREGION M. ŁÓDŹ</b>				
<b>SUBREGION</b>				
MIASTO NA PRAWACH POWIATU:				
<i>CITY WITH POWIAT STATUS:</i>				
Łódź .....	1936	1105	1983	226

<sup>a</sup> Bez dochodów i wydatków gmin mających również status miasta na prawach powiatu. <sup>b</sup> Łącznie z dotacjami na finansowanie zadań inwestycyjnych zakładów budżetowych, gospodarstw pomocniczych, środków specjalnych i funduszy celowych.

<sup>a</sup> Excluding revenue and expenditure of gminas which are also cities with powiat status. <sup>b</sup> Including allocations for financing investment tasks of budgetary establishments, auxiliary units, special funds and appropriated funds.

**DIZAŁ XIV INWESTYCJE I ŚRODKI TRWAŁE**  
**CHAPTER XIV INVESTMENTS AND FIXED ASSETS**

**TABL. 1 (68). NAKŁADY INWESTYCYJNE W PRZEDSIĘBIORSTWACH<sup>a</sup> WEDŁUG WYBRANYCH SEKCJI W 2003 R. (ceny bieżące)**

*INVESTMENT OUTLAYS IN ENTERPRISES BY SELECTED SECTIONS<sup>a</sup> IN 2003 (current prices)*

WYSZCZEGÓLNIENIE SPECIFICATION	Ogółem Grand total	W tym Of which						
		przemysł industry		budownictwo construction	handel i naprawy <sup>a</sup> trade and repair <sup>1</sup>	transport, gospodarka magazynowa i łączność transport, storage and communication	pośred- nictwo finansowe financial inter- mediation	obsługa nierucho- mości i firm; nauka <sup>a</sup> real estate, renting and business activities
		razem total	w tym przetwórstwo przemysłowe of which manufac- turing					
		w mln zł	in mln zł					
<b>OGÓŁEM TOTAL</b>								
<b>WOJEWÓDZTWO VOIVODSHIP</b>	<b>3525,1</b>	<b>2254,6</b>	<b>1292,7</b>	<b>47,0</b>	<b>314,2</b>	<b>421,2</b>	<b>102,6</b>	<b>146,2</b>
<b>Podregion łódzki ... Subregion</b>	<b>815,2</b>	<b>605,7</b>	<b>553,3</b>	<b>13,3</b>	<b>73,5</b>	<b>22,0</b>	<b>14,3</b>	<b>27,9</b>
Powiaty: Powiats:								
brzeziński .....	23,6	17,9	17,6	0,1	1,1	0,1	0,3	1,6
kutnowski .....	107,7	74,9	69,3	2,3	8,6	4,0	1,3	4,2
łaski .....	33,7	26,1	24,2	2,4	3,0	0,1	0,7	0,6
łęczycki .....	15,3	10,0	8,0	0,0	2,4	1,8	0,4	0,4
łódzki wschodni .....	45,6	17,7	17,1	2,6	7,5	1,5	1,4	13,2
pabianicki .....	122,9	100,5	99,0	0,7	16,6	0,3	2,2	1,5
podębski .....	134,3	131,2	127,6	0,5	0,3	0,0	1,0	0,2
sieradzki .....	69,2	42,5	31,4	1,5	7,7	3,9	2,1	1,0
wieluński .....	37,8	22,3	17,5	0,8	5,1	3,7	1,5	3,5
wieruszowski .....	43,4	37,6	37,4	0,0	2,8	0,0	0,1	0,1
zduńskowolski .....	47,2	39,0	34,2	0,2	3,7	0,7	0,7	0,7
zgierski .....	134,5	86,0	70,0	2,2	14,7	5,9	2,6	0,9
<b>Podregion piotr- kowsko- skierniewicki .... Subregion</b>	<b>1300,1</b>	<b>1093,2</b>	<b>349,6</b>	<b>17,6</b>	<b>55,5</b>	<b>37,9</b>	<b>14,6</b>	<b>33,6</b>
Powiaty: Powiats:								
bełchatowski .....	759,3	715,1	36,5	8,4	12,6	6,7	1,8	2,3
łowicki .....	67,5	52,5	38,5	0,1	1,4	7,3	1,3	0,4
opoczyński .....	47,3	40,3	34,9	0,2	1,8	2,1	0,7	0,0
pajęczański .....	20,4	14,3	14,3	0,1	1,1	4,3	0,2	0,2
piotrkowski .....	27,0	12,1	12,0	0,1	5,3	1,0	0,2	1,5
radomszczański .....	81,4	58,0	47,9	2,9	4,2	2,2	4,0	2,4
rawski .....	30,2	17,5	17,4	0,1	8,5	1,4	0,7	1,3
skierniewicki .....	9,3	7,0	6,9	0,0	0,5	0,0	0,3	1,0
tomaszowski .....	92,7	65,6	53,6	1,8	6,1	3,9	0,6	9,2
Miasta na prawach powiatu: Cities with powiat status:								
Piotrków Trybu- nalski .....	93,4	56,2	36,3	3,4	7,2	6,5	2,3	12,4
Skierniewice .....	71,6	54,6	51,3	0,5	6,8	2,5	2,5	2,9
<b>Podregion m. Łódź Subregion</b>	<b>1409,8</b>	<b>555,7</b>	<b>389,8</b>	<b>16,1</b>	<b>185,2</b>	<b>361,3</b>	<b>73,7</b>	<b>84,7</b>
Miasto na prawach powiatu: City with powiat status:								
Łódź .....	1409,8	555,7	389,8	16,1	185,2	361,3	73,7	84,7

<sup>a</sup> Dane dotyczą podmiotów gospodarczych, w których liczba pracujących przekracza 9 osób; według lokalizacji inwestycji.

<sup>a</sup> Data concern economic entities employing more than 9 persons; according to investment location.

TABL. 1 (68). NAKŁADY INWESTYCYJNE W PRZEDSIĘBIORSTWACH<sup>a</sup> WEDŁUG WYBRANYCH SEKCJI W 2003 R. (dok.)INVESTMENT OUTLAYS IN ENTERPRISES BY SELECTED SECTIONS<sup>a</sup> IN 2003 (cont.)

WYSZCZEGÓLNIENIE SPECIFICATION	Ogółem Grand total	W tym / Of which						
		przemysł industry		budownictwo construction	handel i naprawy <sup>Δ</sup> trade and repair <sup>Δ</sup>	transport, gospodarka magazynowa i łączność transport, storage and communica- tion	pośred- nictwo finansowe financial inter- mediation	obsługa nierucho- mości i firm; nauka <sup>Δ</sup> real estate, renting and business activities
		razem total	w tym przetwórstwo przemysłowe of which manufac- turing					
		w mln zł		in mln zł				
W tym SEKTOR PRYWATNY / Of which PRIVATE SECTOR								
<b>WOJEWÓDZTWO VOIVODSHIP</b>	<b>2239,8</b>	<b>1271,9</b>	<b>1238,3</b>	<b>44,8</b>	<b>309,2</b>	<b>335,8</b>	<b>80,0</b>	<b>118,6</b>
<b>Podregion łódzki ... Subregion</b>	<b>703,4</b>	<b>543,5</b>	<b>527,3</b>	<b>11,6</b>	<b>72,7</b>	<b>14,2</b>	<b>13,1</b>	<b>25,1</b>
Powiaty: Powiats:								
brzeziński .....	19,3	17,6	17,6	0,1	1,1	0,1	0,3	0,1
kutnowski .....	88,7	69,4	69,2	1,0	8,2	3,3	1,3	4,2
łaski .....	30,7	24,1	24,1	2,4	3,0	0,1	0,5	0,6
łęczycki .....	12,7	8,0	8,0	0,0	2,4	1,7	0,4	0,2
łódzki wschodni .....	42,0	17,1	17,1	2,6	7,5	0,2	1,4	13,0
pabianicki .....	96,4	74,9	74,9	0,7	16,6	0,3	2,0	1,5
poddębicki .....	133,4	131,0	127,6	0,5	0,2	0,0	0,7	0,2
sieradzki .....	47,5	32,9	31,0	1,5	7,4	0,7	1,8	1,0
wieluński .....	30,1	17,0	17,0	0,8	5,1	2,0	1,3	3,4
wieruszowski .....	40,4	37,3	37,3	0,0	2,8	0,0	0,1	0,1
zduńskowolski .....	38,8	33,7	33,7	0,2	3,7	0,0	0,7	0,2
zgierski .....	123,4	80,5	69,8	1,8	14,7	5,8	2,6	0,6
<b>Podregion piotr- kowsko- -skierniewicki ... Subregion</b>	<b>494,0</b>	<b>357,4</b>	<b>340,9</b>	<b>17,1</b>	<b>53,7</b>	<b>18,8</b>	<b>9,9</b>	<b>16,6</b>
Powiaty: Powiats:								
bełchatowski .....	64,0	34,4	33,2	8,1	12,6	5,7	0,8	2,2
łowicki .....	50,1	45,9	38,1	0,1	1,4	0,1	0,9	0,3
opoczyński .....	43,1	38,9	34,2	0,2	1,8	1,5	0,7	0,0
pajęczański .....	18,0	14,3	14,3	0,1	1,1	2,1	0,2	0,2
piotrkowski .....	25,1	12,0	12,0	0,1	5,3	0,9	0,2	0,0
radomszczański .....	62,4	48,6	47,9	2,9	4,2	0,6	1,8	0,3
rawski .....	29,2	17,4	17,4	0,0	8,5	0,9	0,6	1,3
skierniewicki .....	8,0	6,9	6,9	0,0	0,5	0,0	0,3	0,0
tomaszowski .....	70,2	53,0	51,0	1,7	6,1	1,5	0,6	3,2
Miasta na prawach powiatu: Cities with powiat status:								
Piotrków Trybu- nalski .....	63,5	35,6	35,5	3,4	6,3	4,6	1,5	8,8
Skierniewice .....	60,4	50,4	50,4	0,5	5,9	0,9	2,3	0,3
<b>Podregion m. Łódź Subregion</b>	<b>1042,4</b>	<b>371,0</b>	<b>370,1</b>	<b>16,1</b>	<b>182,8</b>	<b>302,8</b>	<b>57,0</b>	<b>76,9</b>
Miasto na prawach powiatu: City with powiat status:								
Łódź .....	1042,4	371,0	370,1	16,1	182,8	302,8	57,0	76,9

a Dane dotyczą podmiotów gospodarczych, w których liczba pracujących przekracza 9 osób; według lokalizacji inwestycji.

a Data concern economic entities employing more than 9 persons; according to investment location.

TABL. 2 (69). NAKŁADY INWESTYCYJNE<sup>a</sup> W PAŃSTWOWYCH I SAMORZĄDOWYCH JEDNOSTKACH I ZAKŁADACH BUDŻETOWYCH WEDŁUG WYBRANYCH SEKCJI W 2003 R. (ceny bieżące)

 INVESTMENT OUTLAYS<sup>a</sup> IN BUDGETARY STATE AND LOCAL SELF-GOVERNMENT UNITS AND ENTITIES BY SELECTED SECTIONS IN 2003 (current prices)

WYSZCZEGÓLNIENIE SPECIFICATION	Ogółem Total	W tym Of which						
		przemysł industry	budownictwo construction	obsługa nierucho- mości i firm; nauka <sup>a</sup> real estate, renting and business activities	administracja publiczna i obrona narodowa; obowiązkowe ubezpiecze- nia spo- łeczne i zdrowotne <sup>a</sup> public administra- tion and defence; compulsory social security	edukacja education	ochrona zdrowia i opieka społeczna health and social work	pozostała działalność komunalna, społeczna i indywi- dualna other community, social and personal service activities
w tys. zł in thous. zł								
<b>WOJEWÓDZTWO ..... VOIVODSHIP</b>	<b>931020</b>	<b>52931</b>	<b>266992</b>	<b>30762</b>	<b>157293</b>	<b>207148</b>	<b>12610</b>	<b>195057</b>
<b>Podregion łódzki ..... Subregion</b>	<b>252217</b>	<b>18893</b>	<b>71432</b>	<b>8565</b>	<b>37087</b>	<b>41074</b>	<b>5480</b>	<b>66604</b>
Powiaty: Powiaty:								
brzeziński.....	8646	746	3154	0	1038	673	44	2991
kutnowski .....	36929	292	14843	985	2240	3366	475	14583
łaski .....	19842	2041	3850	44	10215	2036	750	906
łęczycki .....	12679	901	3515	201	968	3553	446	2344
łódzki wschodni .....	27824	3198	7786	7	2449	2415	68	11840
pabianicki.....	24850	2347	6015	31	3541	3729	1873	7285
poddębicki .....	14881	626	4029	3	5812	2012	13	2386
sieradzki .....	29176	4035	5448	3002	1624	10616	561	3877
wieluński .....	22378	975	7643	833	2159	2335	768	7398
wieruszowski .....	16365	737	4407	13	1146	3726	43	6293
zduńskowolski .....	11139	379	2729	40	1127	4544	128	2192
zgierski .....	27508	2616	8013	3406	4768	2069	311	4509
<b>Podregion piotrkowsko- -skierniewicki ..... Subregion</b>	<b>375921</b>	<b>23331</b>	<b>135909</b>	<b>3233</b>	<b>74510</b>	<b>45835</b>	<b>3927</b>	<b>85410</b>
Powiaty: Powiaty:								
belchatowski .....	70172	7431	29929	984	4820	6737	2114	15544
łowicki .....	21990	2049	8547	1756	2806	3815	129	2888
opoczyński .....	41170	2439	23044	16	1861	2918	95	10748
pajęczański .....	25253	242	4533	0	3473	8003	13	8981
piotrkowski .....	56934	2953	42341	97	1862	3014	246	6333
radomszczański .....	30108	1430	6591	0	3068	888	47	18048
rawski .....	16215	1864	2779	4	3292	6384	382	1502
skierniewicki .....	8706	1026	2777	3	631	2638	109	1522
tomaszowski .....	43626	3201	6304	340	14914	3886	346	14345
Miasta na prawach powiatu: Cities with powiat status:								
Piotrków Trybunalski .....	47947	696	4748	7	36767	2368	177	2510
Skjerniewice .....	13800	0	4316	26	1016	5184	269	2989
<b>Podregion m. Łódź ..... Subregion</b>	<b>302882</b>	<b>10707</b>	<b>59651</b>	<b>18964</b>	<b>45696</b>	<b>120239</b>	<b>3203</b>	<b>43043</b>
Miasto na prawach powiatu: City with powiat status:								
Łódź .....	302882	10707	59651	18964	45696	120239	3203	43043

a Według lokalizacji inwestycji.

a According to investment location.

TABL. 3 (70). WARTOŚĆ BRUTTO ŚRODKÓW TRWAŁYCH W PRZEDSIĘBIORSTWACH<sup>a</sup> WEDŁUG WYBRANYCH SEKCJI W 2003 R. (bieżące ceny ewidencyjne)

Stan w dniu 31 XII

GROSS VALUE OF FIXED ASSETS IN ENTERPRISES<sup>a</sup> BY SELECTED SECTIONS IN 2003 (current book-keeping prices)

As of 31 XII

WYSZCZEGÓLNIENIE SPECIFICATION	Ogółem Grand total	W tym Of which						
		przemysł industry		budownictwo construction	handel i naprawy <sup>A</sup> trade and repair <sup>1</sup>	transport, gospodarka magazynowa i łączność transport, storage and communication	pośrednictwo finansowe financial intermediation	obsługa nieruchomości i firm; nauka <sup>1</sup> real estate, renting and business activities
		razem total	w tym przetwórstwo przemysłowe of which manufacturing					
		w mln zł		in mln zł				
OGÓŁEM TOTAL								
<b>WOJEWÓDZTWO VOIVODSHIP</b>	<b>52285,4</b>	<b>32669,8</b>	<b>14816,5</b>	<b>521,5</b>	<b>2595,3</b>	<b>3510,6</b>	<b>845,2</b>	<b>9547,8</b>
<b>Podregion łódzki Subregion</b>	<b>10853,3</b>	<b>6615,3</b>	<b>5271,0</b>	<b>179,9</b>	<b>686,9</b>	<b>386,4</b>	<b>192,5</b>	<b>1948,4</b>
Powiaty: Powiaty:								
brzeziński .....	167,9	52,1	37,8	0,9	15,0	2,5	0,9	42,7
kutnowski .....	1626,4	888,2	782,3	34,9	107,1	66,3	23,5	328,6
łaski .....	347,1	200,7	182,1	9,4	20,0	3,4	3,7	70,0
łęczycki .....	301,0	130,2	117,4	0,9	39,8	31,2	3,9	69,3
łódzki wschodni .....	608,6	181,1	180,4	53,3	74,2	139,6	12,5	104,3
pabianicki .....	1879,0	1361,7	1190,1	16,6	72,0	2,3	34,6	354,5
podębicki .....	224,0	156,2	148,4	10,6	9,5	0,4	7,6	29,0
sieradzki .....	1305,6	728,1	369,0	17,6	116,5	46,4	13,9	238,0
wieluński .....	766,1	491,0	241,3	10,1	66,7	31,8	22,6	102,5
wieruszowski .....	675,7	610,5	610,5	0,1	16,5	3,7	3,7	14,6
zduńskowolski .....	948,2	650,7	556,0	4,4	36,3	14,0	8,5	137,7
zgierski .....	2003,7	1164,8	855,7	21,1	113,3	44,8	57,1	457,2
<b>Podregion piotrkowski- skierniewicki Subregion</b>	<b>21438,6</b>	<b>18136,1</b>	<b>5082,3</b>	<b>168,2</b>	<b>557,7</b>	<b>194,7</b>	<b>166,5</b>	<b>1533,4</b>
Powiaty: Powiaty:								
belchatowski .....	13045,8	12545,3	617,7	66,7	43,9	36,2	34,4	161,9
łowicki .....	898,2	643,9	389,1	8,5	37,5	5,3	17,9	102,7
opoczyński .....	1112,5	917,0	844,5	7,0	24,8	14,1	5,4	76,4
pajęczański .....	630,7	552,8	551,6	1,3	19,7	6,1	2,0	34,3
piotrkowski .....	213,7	141,9	140,8	0,4	38,0	5,7	4,7	0,0
radomszczański .....	1454,8	1060,2	813,7	17,2	84,4	33,0	22,7	167,2
rawski .....	314,6	137,5	125,9	1,2	63,0	8,1	4,2	76,9
skierniewicki .....	111,9	36,4	36,4	1,0	12,1	2,6	5,6	0,7
tomaszowski .....	1445,8	981,4	661,6	10,1	52,6	18,9	10,0	288,7
Miasta na prawach powiatu: Cities with powiat status:								
Piotrków Trybunalski .....	1303,2	545,6	365,1	42,5	136,0	35,5	34,5	451,0
Skierniewice .....	907,4	574,1	535,9	12,3	45,7	29,2	25,1	173,6
<b>Podregion m. Łódź Subregion</b>	<b>19993,5</b>	<b>7918,4</b>	<b>4463,2</b>	<b>173,4</b>	<b>1350,7</b>	<b>2929,5</b>	<b>486,2</b>	<b>6066,0</b>
Miasto na prawach powiatu: City with powiat status:								
Łódź .....	19993,5	7918,4	4463,2	173,4	1350,7	2929,5	486,2	6066,0

<sup>a</sup> Dane dotyczą podmiotów gospodarczych, w których liczba pracujących przekracza 9 osób; podziału środków trwałych według sekcji PKD dokonano zgodnie z siedzibą jednostki lokalnej rodzaju działalności.

<sup>a</sup> Data concern economic entities employing more than 9 persons; the division of fixed assets by NACE rev. 1 sections was made according to the abode of local kind-of-activity unit.



TABL. 3 (70). WARTOŚĆ BRUTTO ŚRODKÓW TRWAŁYCH W PRZEDSIĘBIORSTWACH<sup>a</sup> WEDŁUG WYBRANYCH SEKCJI W 2003 R. (dok.)

Stan w dniu 31 XII

 GROSS VALUE OF FIXED ASSETS IN ENTERPRISES<sup>a</sup> BY SELECTED SECTIONS IN 2003 (cont.)  
 As of 31 XII

WYSZCZEGÓLNIENIE SPECIFICATION	Ogółem Grand total	W tym Of which						
		przemysł industry		budownictwo construction	handel i naprawy <sup>Δ</sup> trade and repair <sup>Δ</sup>	transport, gospodarka magazynowa i łączność transport, storage and communication	pośrednictwo finansowe financial intermediation	obsługa nieruchomości i firm; nauka <sup>Δ</sup> real estate, renting and business activities
		razem total	w tym przetwórstwo przemysłowe of which manufacturing					
		w mln zł in mln zł						
		W tym SEKTOR PRYWATNY Of which PRIVATE SECTOR						
<b>WOJEWÓDZTWO VOIVODSHIP</b>	<b>28991,1</b>	<b>13653,0</b>	<b>13255,9</b>	<b>449,0</b>	<b>2409,3</b>	<b>2590,3</b>	<b>560,3</b>	<b>8732,7</b>
<b>Podregion łódzki Subregion</b>	<b>7956,3</b>	<b>4896,0</b>	<b>4648,8</b>	<b>126,0</b>	<b>624,2</b>	<b>158,6</b>	<b>118,4</b>	<b>1894,7</b>
Powiaty: Powiats:								
brzeziński .....	84,5	37,4	37,4	0,8	14,9	1,4	0,9	27,5
kutnowski .....	1260,4	772,3	683,4	12,7	67,2	57,7	12,8	314,5
łaski .....	296,3	181,8	181,8	9,4	19,6	0,7	3,7	70,0
łęczycki .....	238,9	93,4	92,8	0,9	39,6	26,9	3,9	68,2
łódzki wschodni .....	410,7	180,3	180,3	28,4	74,2	1,8	12,5	104,3
pabianicki .....	1399,6	933,0	933,0	15,3	69,1	2,3	17,5	354,2
poddębicki .....	205,6	148,1	144,1	10,6	9,5	0,4	7,6	28,5
sieradzki .....	750,1	374,4	336,8	17,6	101,5	4,4	7,3	237,9
wieluński .....	416,8	206,9	206,9	10,1	66,5	12,9	10,5	102,5
wieruszowski .....	647,4	605,6	605,6	0,1	16,5	3,6	3,7	14,6
zduńskowolski .....	697,0	505,2	501,9	4,5	36,0	2,1	8,5	136,8
zgierski .....	1549,0	857,6	744,8	15,6	109,6	44,4	29,5	435,7
<b>Podregion piotr- kowsko- skierniewicki Subregion</b>	<b>7370,4</b>	<b>4902,2</b>	<b>4760,3</b>	<b>158,0</b>	<b>522,2</b>	<b>86,8</b>	<b>96,4</b>	<b>1441,0</b>
Powiaty: Powiats:								
bełchatowski .....	898,0	614,3	609,9	63,1	43,8	16,5	7,1	146,5
łowicki .....	607,0	394,5	369,1	4,1	37,5	1,3	14,3	102,6
opoczyński .....	921,7	800,4	727,9	7,0	21,4	11,2	5,4	76,3
pajęczański .....	622,6	552,7	551,6	1,3	19,7	1,6	2,0	34,3
piotrkowski .....	199,1	140,3	140,3	0,1	37,8	5,7	4,7	0,0
radomszczańsk. ....	1127,2	811,7	809,7	17,2	71,0	17,5	22,7	166,7
rawski .....	257,9	105,7	105,7	0,2	62,8	2,2	4,3	76,9
skierniewicki .....	67,1	36,4	36,4	1,0	12,1	2,6	5,6	0,7
tomaszowski .....	992,6	601,0	568,8	9,3	51,9	12,6	10,0	280,3
Miasta na prawach powiatu: Cities with powiat status:								
Piotrków Trybu- nalski .....	960,6	315,8	311,5	42,5	133,7	5,3	13,6	436,5
Skierniewice .....	716,6	529,4	529,4	12,2	30,5	10,3	6,7	120,2
<b>Podregion m. Łódź Subregion</b>	<b>13664,4</b>	<b>3854,8</b>	<b>3846,8</b>	<b>165,0</b>	<b>1262,9</b>	<b>2344,9</b>	<b>345,5</b>	<b>5397,0</b>
Miasto na prawach powiatu: City with powiat status:								
Łódź .....	13664,4	3854,8	3846,8	165,0	1262,9	2344,9	345,5	5397,0

<sup>a</sup> Dane dotyczą podmiotów gospodarczych, w których liczba pracujących przekracza 9 osób; podziału środków trwałych według sekcji PKD dokonano zgodnie z siedzibą jednostki lokalnej rodzaju działalności.

<sup>a</sup> Data concern economic entities employing more than 9 persons; the division of fixed assets by NACE rev. 1 sections was made according to the abode of local kind-of-activity unit.

**DZIAŁ XV PODMIOTY GOSPODARKI NARODOWEJ**  
**CHAPTER XV ENTITIES OF THE NATIONAL ECONOMY**

**TABL. 1 (71). PODMIOTY GOSPODARKI NARODOWEJ<sup>a</sup> ZAREJESTROWANE W REJESTRZE REGON W 2003 R.**

Stan w dniu 31 XII

**ENTITIES OF THE NATIONAL ECONOMY<sup>a</sup> RECORDED IN THE REGON REGISTER IN 2003**

As of 31 XII

WYSZCZEGÓLNIENIE SPECIFICATION	Ogółem Grand total	Sektor Sector		Z ogółem Of grand total					
		publiczny public	prywatny private	spółki handlowe commercial companies		spółki cywilne civil partner- ships	spółdzielnie co-ope- ratives	fundacje, stowarzy- szenia i organizacje społeczne foundations, associations and social organiza- tions	osoby fizyczne prowadzące działalność gospodarczą natural persons conducting economic activity
				razem total	w tym z udziałem kapitału zagranicz- nego of which with foreign capital participation				
<b>WOJEWÓDZTWO..... VOIVODSHIP</b>	<b>241440</b>	<b>7460</b>	<b>233980</b>	<b>10324</b>	<b>2071</b>	<b>18629</b>	<b>1043</b>	<b>4385</b>	<b>195603</b>
<b>PODREGION ŁÓDZKI SUBREGION</b>	<b>81055</b>	<b>2368</b>	<b>78687</b>	<b>2586</b>	<b>482</b>	<b>5285</b>	<b>441</b>	<b>1561</b>	<b>67574</b>
POWIAT BRZEZIŃSKI	2670	110	2560	76	19	166	19	55	2190
Gminy miejskie: Urban gminas:									
Brzeziny .....	1425	82	1343	37	10	89	13	16	1157
Gminy wiejskie: Rural gminas:									
Brzeziny .....	375	5	370	15	4	17	1	12	315
Dmosin .....	323	7	316	11	5	20	3	12	264
Jeżów .....	228	8	220	6	-	14	1	6	189
Rogów .....	319	8	311	7	-	26	1	9	265
POWIAT KUTNOWSKI.....	7945	232	7713	271	40	486	65	155	6619
Gminy miejskie: Urban gminas:									
Kutno .....	4725	115	4610	191	28	333	24	66	3937
Gminy miejsko- -wiejskie: Urban-rural gminas:									
Krośniewice .....	515	13	502	14	5	42	5	15	419
w tym miasto .....	363	9	354	9	4	35	4	7	294
of which city									
Żychlin .....	952	24	928	21	1	37	14	13	831
w tym miasto .....	739	22	717	17	1	30	8	8	648
of which city									
Gminy wiejskie: Rural gminas:									
Bedlno .....	304	10	294	9	1	22	3	12	243
Dąbrowice .....	96	5	91	1	-	2	3	6	77
Krzyżanów .....	220	17	203	5	-	4	3	10	174
Kutno .....	491	15	476	19	4	24	2	13	412
Łanięta .....	122	9	113	2	1	4	3	7	94
Nowe Ostrowy .....	164	6	158	4	-	4	2	3	137
Oporów .....	148	8	140	-	-	5	2	2	127
Strzelce .....	208	10	198	5	-	9	4	8	168

a Bez osób prowadzących indywidualne gospodarstwa rolne.

a Excluding persons tending private farms.

TABL. 1 (71). PODMIOTY GOSPODARKI NARODOWEJ<sup>a</sup> ZAREJESTROWANE W REJESTRZE REGON  
W 2003 R. (cd.)

Stan w dniu 31 XII

ENTITIES OF THE NATIONAL ECONOMY<sup>a</sup> RECORDED IN THE REGON REGISTER IN 2003

(cont.)

As of 31 XII

WYSZCZEGÓLNIENIE SPECIFICATION	Ogółem Grand total	Sektor Sector		Z ogółem Of grand total					
		publiczny public	prywatny private	spółki handlowe commercial companies		spółki cywilne civil partner- ships	spółdzielnie co-ope- ratives	fundacje, stowarzy- szenia i organizacje społeczne foundations, associations and social organiza- tions	osoby fizyczne prowadzące działalność gospodarczą natural persons conducting economic activity
				razem total	w tym z udziałem kapitału zagranicz- nego of which with foreign capital participation				
<b>PODREGION ŁÓDZKI (cd.) SUBREGION (cont.)</b>									
POWIAT ŁASKI .....	4092	133	3959	113	17	205	15	90	3482
Gminy miejsko- -wiejskie: Urban-rural gminas:									
Łask .....	2753	85	2668	87	15	145	8	39	2358
w tym miasto .....	2167	70	2097	71	9	123	7	32	1842
of which city									
Gminy wiejskie: Rural gminas:									
Buczek .....	303	9	294	3	-	11	1	12	257
Sędziejowice .....	328	21	307	4	1	14	3	12	269
Widawa .....	482	11	471	11	1	23	1	16	413
Wodzierady .....	226	7	219	8	-	12	2	11	185
POWIAT ŁĘCZYCKI...	3432	195	3237	81	13	169	42	97	2776
Gminy miejskie: Urban gminas:									
Łęczyca .....	1778	119	1659	51	4	108	17	19	1428
Gminy wiejskie: Rural gminas:									
Daszyna .....	160	5	155	4	1	5	3	10	131
Góra Świętej Małgorzaty .....	151	10	141	3	2	1	3	6	124
Grabów .....	231	12	219	2	1	12	4	14	179
Łęczyca .....	394	9	385	8	1	8	2	13	345
Piątek .....	301	18	283	5	2	17	5	10	240
Świnice Warckie .....	248	16	232	5	2	7	5	15	195
Witonia .....	169	6	163	3	-	11	3	10	134
POWIAT ŁÓDZKI WSCHODNI .....	6502	116	6386	198	71	504	17	105	5489
Gminy miejsko- -wiejskie: Urban-rural gminas:									
Koluszki .....	2166	43	2123	39	5	143	6	22	1881
w tym miasto .....	1504	32	1472	25	3	90	5	10	1317
of which city									
Tuszyn .....	1351	25	1326	45	21	115	3	25	1123
w tym miasto .....	994	21	973	37	18	89	2	13	821
of which city									
Gminy wiejskie: Rural gminas:									
Andrespol .....	1128	20	1108	20	7	70	3	17	990
Brójce .....	425	12	413	14	2	25	1	13	354
Nowosolna .....	267	3	264	10	1	30	-	11	207
Rzgów .....	1165	13	1152	70	35	121	4	17	934

<sup>a</sup> Bez osób prowadzących indywidualne gospodarstwa rolne.<sup>a</sup> Excluding persons tending private farms.

TABL. 1 (71). **PODMIOTY GOSPODARKI NARODOWEJ<sup>a</sup> ZAREJESTROWANE W REJESTRZE REGON W 2003 R. (cd.)**

Stan w dniu 31 XII

*ENTITIES OF THE NATIONAL ECONOMY<sup>a</sup> RECORDED IN THE REGON REGISTER IN 2003**(cont.)*

As of 31 XII

WYSZCZEGÓLNIENIE SPECIFICATION	Ogółem Grand total	Sektor Sector		Z ogółem Of grand total					
		publiczny public	prywatny private	spółki handlowe commercial companies		spółki cywilne civil partnerships	spółdzielnie co-ope- ratives	fundacje, stowarzy- szenia i organizacje społeczne foundations, associations and social organiza- tions	osoby fizyczne prowadzące działalność gospodarczą natural persons conducting economic activity
				razem total	w tym z udziałem kapitału zagranicz- nego of which with foreign capital participation				
<b>PODREGION ŁÓDZKI (cd.) SUBREGION (cont.)</b>									
POWIAT PABIANICKI...	13077	190	12887	420	103	967	48	141	11173
Gminy miejskie: Urban gminas:									
Konstantynów									
Łódzki .....	1604	31	1573	55	20	114	7	15	1368
Pabianice .....	8477	99	8378	263	57	663	30	61	7279
Gminy wiejskie: Rural gminas:									
Dłutów .....	295	10	285	11	2	22	2	7	240
Dobroń .....	579	10	569	16	6	36	2	12	499
Ksawerów .....	1042	22	1020	45	14	70	2	6	880
Lutomiersk .....	558	10	548	13	1	41	3	25	454
Pabianice .....	522	8	514	17	3	21	2	15	453
POWIAT PODDĘBICKI	3205	119	3086	53	9	138	21	85	2727
Gminy miejsko- -wiejskie: Urban-rural gminas:									
Poddębice .....	1557	55	1502	36	7	82	5	25	1325
w tym miasto .....	1077	51	1026	25	5	65	4	17	895
of which city									
Uniejów .....	525	15	510	7	1	19	4	13	460
w tym miasto .....	337	12	325	5	1	17	4	8	288
of which city									
Gminy wiejskie: Rural gminas:									
Dalików .....	209	10	199	3	-	9	1	12	167
Pęczniew .....	246	12	234	3	-	6	1	15	205
Wartkowiec .....	358	14	344	2	-	12	7	9	308
Zadzim .....	310	13	297	2	1	10	3	11	262
POWIAT SIERADZKI	9232	317	8915	388	31	491	62	270	7499
Gminy miejskie: Urban gminas:									
Sieradz .....	4736	167	4569	282	25	294	32	110	3748

a Bez osób prowadzących indywidualne gospodarstwa rolne.

a Excluding persons tending private farms.

TABL. 1 (71). **PODMIOTY GOSPODARKI NARODOWEJ<sup>a</sup> ZAREJESTROWANE W REJESTRZE REGON W 2003 R. (cd.)**

Stan w dniu 31 XII

ENTITIES OF THE NATIONAL ECONOMY<sup>a</sup> RECORDED IN THE REGON REGISTER IN 2003

(cont.)

As of 31 XII

WYSZCZEGÓLNIENIE SPECIFICATION	Ogółem Grand total	Sektor Sector		Z ogółem Of grand total					
		publiczny public	prywatny private	spółki handlowe commercial companies		spółki cywilne civil partner- ships	spółdzielnie co-ope- ratives	fundacje, stowarzy- szenia i organizacje społeczne foundations, associations and social organiza- tions	osoby fizyczne prowadzące działalność gospodarczą natural persons conducting economic activity
				razem total	w tym z udziałem kapitału zagranicz- nego of which with foreign capital participation				
<b>PODREGION ŁÓDZKI (cd.) SUBREGION (cont.)</b>									
<b>POWIAT SIERADZKI (dok.) (cont.)</b>									
Gminy miejsko- -wiejskie: Urban-rural gminas:									
Błaszki .....	925	24	901	24	-	30	6	33	797
w tym miasto .....	280	9	271	12	-	11	3	5	234
of which city									
Warta .....	762	26	736	19	1	46	6	32	617
w tym miasto .....	315	14	301	10	-	16	3	12	252
of which city									
Złoczew .....	564	17	547	13	2	29	4	13	475
w tym miasto .....	353	14	339	12	2	20	4	5	291
of which city									
Gminy wiejskie: Rural gminas:									
Braszewice .....	237	10	227	3	-	14	2	13	190
Brzeźnio .....	373	16	357	21	1	25	3	13	282
Burzenin .....	377	10	367	3	-	10	2	10	334
Goszczanów .....	221	15	206	4	2	4	2	8	185
Klonowa .....	157	10	147	3	-	9	2	8	123
Sieradz .....	597	11	586	8	-	24	1	16	513
Wróblew .....	283	11	272	8	-	6	2	14	235
<b>POWIAT WIELUŃSKI</b>	<b>6349</b>	<b>239</b>	<b>6110</b>	<b>226</b>	<b>22</b>	<b>396</b>	<b>42</b>	<b>134</b>	<b>5195</b>
Gminy miejsko- -wiejskie: Urban-rural gminas:									
Wieluń .....	3791	135	3656	172	15	298	16	59	3053
w tym miasto .....	3233	129	3104	162	12	269	15	51	2560
of which city									
Gminy wiejskie: Rural gminas:									
Biała .....	296	12	284	5	-	11	3	8	241
Czarnożyły .....	283	11	272	9	1	8	2	5	245
Konopnica .....	233	11	222	5	-	8	6	6	194
Mokrsko .....	282	16	266	8	3	6	4	7	233
Osjaków .....	324	8	316	11	2	14	3	12	271
Ostrówek .....	220	13	207	4	-	7	1	7	178
Pątnów .....	399	12	387	4	1	23	2	14	341
Skomlin .....	149	8	141	1	-	10	2	7	119
Wierzchlas .....	372	13	359	7	-	11	3	9	320

a Bez osób prowadzących indywidualne gospodarstwa rolne.

a Excluding persons tending private farms.

TABL. 1 (71). **PODMIOTY GOSPODARKI NARODOWEJ<sup>a</sup> ZAREJESTROWANE W REJESTRZE REGON W 2003 R. (cd.)**

Stan w dniu 31 XII

ENTITIES OF THE NATIONAL ECONOMY<sup>a</sup> RECORDED IN THE REGON REGISTER IN 2003

(cont.)

As of 31 XII

WYSZCZEGÓLNIENIE SPECIFICATION	Ogółem Grand total	Sektor Sector		Z ogółem Of grand total					
		publiczny public	prywatny private	spółki handlowe commercial companies		spółki cywilne civil partner- ships	spółdzielnie co-ope- ratives	fundacje, stowarzy- szenia i organizacje społeczne foundations, associations and social organiza- tions	osoby fizyczne prowadzące działalność gospodarczą natural persons conducting economic activity
				razem total	w tym z udziałem kapitału zagranicz- nego of which with foreign capital participation				
<b>PODREGION ŁÓDZKI (cd.) SUBREGION (cont.)</b>									
<b>POWIAT WIERUSZOWSKI</b>	3069	139	2930	65	10	188	29	92	2485
Gminy miejsko- -wiejskie: <i>Urban-rural gminas:</i>									
Wieruszów .....	1423	44	1379	42	9	112	11	25	1161
w tym miasto .....	1133	40	1093	35	7	97	10	19	913
<i>of which city</i>									
Gminy wiejskie: <i>Rural gminas:</i>									
Bolesławiec .....	258	15	243	-	-	8	2	9	219
Czastary .....	245	11	234	6	-	15	3	8	197
Galewice .....	287	13	274	3	-	14	6	13	234
Lututów .....	314	23	291	5	-	8	3	6	260
Łubnice .....	237	13	224	3	-	13	2	6	188
Sokolniki .....	305	20	285	6	1	18	2	25	226
<b>POWIAT ZDUŃSKOWOLSKI</b>	5917	199	5718	211	30	417	23	119	4858
Gminy miejskie: <i>Urban gminas:</i>									
Zduńska Wola .....	4504	151	4353	166	22	339	12	76	3688
Gminy miejsko- -wiejskie: <i>Urban-rural gminas:</i>									
Szadek .....	467	14	453	10	1	29	6	18	384
w tym miasto .....	185	9	176	5	1	19	2	6	141
<i>of which city</i>									
Gminy wiejskie: <i>Rural gminas:</i>									
Zapolice .....	246	8	238	8	1	9	3	5	211
Zduńska Wola .....	700	26	674	27	6	40	2	20	575

<sup>a</sup> Bez osób prowadzących indywidualne gospodarstwa rolne.<sup>a</sup> Excluding persons tending private farms.

TABL. 1 (71). **PODMIOTY GOSPODARKI NARODOWEJ<sup>a</sup> ZAREJESTROWANE W REJESTRZE REGON W 2003 R. (cd.)**

Stan w dniu 31 XII

ENTITIES OF THE NATIONAL ECONOMY<sup>a</sup> RECORDED IN THE REGON REGISTER IN 2003

(cont.)

As of 31 XII

WYSZCZEGÓLNIENIE SPECIFICATION	Ogółem Grand total	Sektor Sector		Z ogółem Of grand total					
		publiczny public	prywatny private	spółki handlowe commercial companies		spółki cywilne civil partnerships	spółdzielnie co-ope- ratives	fundacje, stowarzy- szenia i organizacje społeczne foundations, associations and social organiza- tions	osoby fizyczne prowadzące działalność gospodarczą natural persons conducting economic activity
				razem total	w tym z udziałem kapitału zagranicz- nego of which with foreign capital participation				
<b>PODREGION ŁÓDZKI (dok.) SUBREGION (cont.)</b>									
POWIAT ZGIERSKI ...	15565	379	15186	484	117	1158	58	218	13081
Gminy miejskie: Urban gminas:									
Głowno .....	1696	38	1658	50	9	101	12	18	1462
Ozorków .....	1662	62	1600	50	18	106	10	17	1396
Zgierz .....	6445	160	6285	197	39	511	13	80	5431
Gminy miejsko- -wiejskie: Urban-rural gminas:									
Aleksandrów									
Łódzki .....	3007	39	2968	76	22	252	6	48	2561
w tym miasto .....	2438	34	2404	51	16	199	5	28	2107
of which city									
Stryków .....	939	29	910	36	16	51	8	20	771
w tym miasto .....	365	14	351	18	10	13	4	6	299
of which city									
Gminy wiejskie: Rural gminas:									
Głowno .....	232	6	226	5	-	15	1	2	200
Ozorków .....	348	12	336	14	3	27	1	14	254
Parzęczew .....	293	12	281	14	-	19	3	5	235
Zgierz .....	943	21	922	42	10	76	4	14	771
<b>PODREGION PIOTRKOWSKO – – SKIERNIEWICKI SUBREGION</b>	<b>68043</b>	<b>2452</b>	<b>65591</b>	<b>1765</b>	<b>262</b>	<b>4498</b>	<b>381</b>	<b>1372</b>	<b>56556</b>
POWIAT BELCHATOWSKI ..	9267	415	8852	266	28	665	35	164	7605
Gminy miejskie: Urban gminas:									
Belchatów .....	6320	308	6012	166	13	518	16	73	5172

a Bez osób prowadzących indywidualne gospodarstwa rolne.

a Excluding persons tending private farms.

TABL. 1 (71). **PODMIOTY GOSPODARKI NARODOWEJ<sup>a</sup> ZAREJESTROWANE W REJESTRZE REGON W 2003 R. (cd.)**

Stan w dniu 31 XII

ENTITIES OF THE NATIONAL ECONOMY<sup>a</sup> RECORDED IN THE REGON REGISTER IN 2003

(cont.)

As of 31 XII

WYSZCZEGÓLNIENIE SPECIFICATION	Ogółem Grand total	Sektor Sector		Z ogółem Of grand total					
		publiczny public	prywatny private	spółki handlowe commercial companies		spółki cywilne civil partnerships	spółdzielnie co-ope- ratives	fundacje, stowarzy- szenia i organizacje społeczne foundations, associations and social organiza- tions	osoby fizyczne prowadzące działalność gospodarczą natural persons conducting economic activity
				razem total	w tym z udziałem kapitału zagranicz- nego of which with foreign capital participation				
<b>PODREGION PIOTRKOWSKO – – SKIERNIEWICKI (cd.) SUBREGION (cont.)</b>									
<b>POWIAT BEŁCHA- TOWSKI (dok.) (cont.)</b>									
Gminy miejsko- -wiejskie: Urban-rural gminas:									
Zelów .....	968	29	939	15	2	54	3	28	821
w tym miasto .....	657	24	633	13	2	43	3	13	548
of which city									
Gminy wiejskie: Rural gminas:									
Bełchatów .....	464	12	452	8	-	27	1	12	399
Drużbice .....	276	8	268	5	1	14	3	8	235
Kleszczów .....	252	21	231	52	11	11	4	17	132
Kluki .....	173	8	165	7	-	6	2	9	138
Rusiec .....	340	13	327	7	-	9	3	10	293
Szczerców .....	474	16	458	6	1	26	3	7	415
<b>POWIAT ŁOWICKI ....</b>	<b>5751</b>	<b>204</b>	<b>5547</b>	<b>156</b>	<b>22</b>	<b>410</b>	<b>43</b>	<b>173</b>	<b>4673</b>
Gminy miejskie: Urban gminas:									
Łowicz .....	3146	104	3042	112	16	276	22	55	2522
Gminy wiejskie: Rural gminas:									
Bielawy .....	279	13	266	8	1	8	3	19	217
Chąsno .....	175	7	168	1	-	3	3	11	149
Domaniewice .....	247	7	240	5	2	16	2	10	202
Kiernoza .....	202	11	191	2	-	10	2	5	169
Kocierzew									
Południowy .....	195	9	186	5	1	10	3	14	151
Łowicz .....	409	7	402	4	-	28	1	17	352
Łyszkowice .....	299	11	288	7	1	14	2	8	253
Nieborów .....	481	17	464	6	-	25	2	16	410
Zduny .....	318	18	300	6	1	20	3	18	248

a Bez osób prowadzących indywidualne gospodarstwa rolne.

a Excluding persons tending private farms.



TABL. 1 (71). **PODMIOTY GOSPODARKI NARODOWEJ<sup>a</sup> ZAREJESTROWANE W REJESTRZE REGON W 2003 R. (cd.)**

Stan w dniu 31 XII

ENTITIES OF THE NATIONAL ECONOMY<sup>a</sup> RECORDED IN THE REGON REGISTER IN 2003

(cont.)

As of 31 XII

WYSZCZEGÓLNIENIE SPECIFICATION	Ogółem Grand total	Sektor Sector		Z ogółem Of grand total					
		publiczny public	prywatny private	spółki handlowe commercial companies		spółki cywilne civil partner- ships	spółdzielnie co-ope- ratives	fundacje, stowarzy- szenia i organizacje społeczne foundations, associations and social organiza- tions	osoby fizyczne prowadzące działalność gospodarczą natural persons conducting economic activity
				razem total	w tym z udziałem kapitału zagranicz- nego of which with foreign capital participation				
<b>PODREGION PIOTRKOWSKO – – SKIERNIEWICKI (cd.) SUBREGION (cont.)</b>									
<b>POWIAT OPOCZYŃSKI .....</b>	5227	217	5010	91	13	267	31	103	4410
Gminy miejsko- -wiejskie: <i>Urban-rural gminas:</i>									
Drzewica .....	675	19	656	6	-	14	4	16	608
w tym miasto .....	378	13	365	5	-	10	3	5	338
<i>of which city</i>									
Opoczno .....	3001	136	2865	59	5	190	18	49	2477
w tym miasto .....	2371	109	2262	52	4	169	17	31	1926
<i>of which city</i>									
Gminy wiejskie: <i>Rural gminas:</i>									
Białaczów .....	223	10	213	5	1	13	0	5	184
Mniszków .....	259	8	251	5	3	10	1	7	225
Paradyż .....	198	8	190	2	1	10	4	6	165
Poświętne .....	201	10	191	1	-	13	0	5	166
Sławno .....	349	15	334	9	3	9	2	9	298
Żarnów .....	321	11	310	4	-	8	2	6	287
<b>POWIAT PAJĘCZAŃSKI .....</b>	3621	127	3494	69	5	216	29	84	3052
Gminy miejsko- -wiejskie: <i>Urban-rural gminas:</i>									
Działoszyn .....	1109	30	1079	23	2	77	6	15	949
w tym miasto .....	659	21	638	13	2	42	6	7	564
<i>of which city</i>									
Pajęczno .....	1073	27	1046	21	2	74	7	20	913
w tym miasto .....	831	25	806	18	2	60	7	12	701
<i>of which city</i>									
Gminy wiejskie: <i>Rural gminas:</i>									
Kielczygłów .....	280	12	268	3	-	9	2	8	242
Nowa Brzeźnica .....	229	11	218	3	-	9	3	10	191
Rząśnia .....	274	10	264	3	-	17	1	11	229
Siemkowice .....	242	10	232	6	1	15	2	6	196
Strzelce Wielkie .....	202	11	191	6	-	6	4	9	163
Sulmierzyce .....	212	16	196	4	-	9	4	5	169

<sup>a</sup> Bez osób prowadzących indywidualne gospodarstwa rolne.<sup>a</sup> Excluding persons tending private farms.

TABL. 1 (71). **PODMIOTY GOSPODARKI NARODOWEJ<sup>a</sup> ZAREJESTROWANE W REJESTRZE REGON W 2003 R. (cd.)**

Stan w dniu 31 XII

ENTITIES OF THE NATIONAL ECONOMY<sup>a</sup> RECORDED IN THE REGON REGISTER IN 2003

(cont.)

As of 31 XII

WYSZCZEGÓLNIENIE SPECIFICATION	Ogółem Grand total	Sektor Sector		Z ogółem Of grand total					
		publiczny public	prywatny private	spółki handlowe commercial companies		spółki cywilne civil partner- ships	spółdzielnie co-ope- ratives	fundacje, stowarzy- szenia i organizacje społeczne foundations, associations and social organiza- tions	osoby fizyczne prowadzące działalność gospodarczą natural persons conducting economic activity
				razem total	w tym z udziałem kapitału zagranicz- nego of which with foreign capital participation				
<b>PODREGION PIOTRKOWSKO – – SKIERNIEWICKI (cd.) SUBREGION (cont.)</b>									
<b>POWIAT PIOTRKOWSKI .....</b>	5096	200	4896	80	15	271	23	156	4291
Gminy miejsko- -wiejskie: <i>Urban-rural gminas:</i>									
Sulejów .....	1155	26	1129	13	3	75	2	23	1004
w tym miasto .....	603	15	588	7	1	40	1	8	526
<i>of which city</i>									
Gminy wiejskie: <i>Rural gminas:</i>									
Aleksandrów .....	165	8	157	3	1	9	1	3	138
Czarnocin .....	299	17	282	1	-	11	2	11	252
Gorzkowice .....	425	10	415	6	2	12	2	12	376
Grabica .....	393	20	373	3	2	23	4	22	313
Łęki Szlacheckie ....	155	7	148	2	1	4	2	7	131
Moszczenica .....	710	18	692	15	2	44	2	20	601
Ręczno .....	191	8	183	2	1	8	1	4	166
Rozprza .....	494	20	474	4	-	25	3	15	419
Wola Krzyszto- porska .....	622	35	587	13	1	35	2	19	509
Wolbórz .....	487	31	456	18	2	25	2	20	382
<b>POWIAT RADOM- SZCZAŃSKI .....</b>	9446	334	9112	175	25	491	55	162	8073
Gminy miejskie: <i>Urban gminas:</i>									
Radomsko .....	5115	150	4965	123	22	311	19	63	4362
Gminy miejsko- -wiejskie: <i>Urban-rural gminas:</i>									
Kamieńsk .....	365	18	347	11	1	19	3	8	299
w tym miasto .....	243	15	228	8	1	15	2	6	190
<i>of which city</i>									
Przedbórz .....	680	21	659	-	-	29	5	12	605
w tym miasto .....	523	20	503	-	-	26	3	10	458
<i>of which city</i>									

<sup>a</sup> Bez osób prowadzących indywidualne gospodarstwa rolne.<sup>a</sup> Excluding persons tending private farms.

TABL. 1 (71). PODMIOTY GOSPODARKI NARODOWEJ<sup>a</sup> ZAREJESTROWANE W REJESTRZE REGON W 2003 R. (cd.)

Stan w dniu 31 XII

ENTITIES OF THE NATIONAL ECONOMY<sup>a</sup> RECORDED IN THE REGON REGISTER IN 2003

(cont.)

As of 31 XII

WYSZCZEGÓLNIENIE SPECIFICATION	Ogółem Grand total	Sektor Sector		Z ogółem Of grand total					
		publiczny public	prywatny private	spółki handlowe commercial companies		spółki cywilne civil partner- ships	spółdzielnie co-ope- ratives	fundacje, stowarzy- szenia i organizacje społeczne foundations, associations and social organiza- tions	osoby fizyczne prowadzące działalność gospodarczą natural persons conducting economic activity
				razem total	w tym z udziałem kapitału zagranicz- nego of which with foreign capital participation				
<b>PODREGION PIOTRKOWSKO- SKIERNIEWICKI (cd.) SUBREGION (cont.)</b>									
<b>POWIAT RADOM- SZCZANSKI (dok.) (cont.)</b>									
Gminy wiejskie: Rural gminas:									
Dobryzycze .....	303	17	286	9	1	15	2	2	254
Gidle .....	455	17	438	6	-	14	6	9	396
Gomunice .....	383	12	371	4	-	20	3	10	327
Kobiele Wielkie .....	290	9	281	3	1	7	3	6	260
Kodrąb .....	239	10	229	3	-	12	2	3	205
Lgota Wielka .....	245	9	236	2	-	6	1	5	218
Ładzice .....	271	10	261	2	-	10	1	6	237
Masłowice .....	200	8	192	2	-	9	2	11	165
Radomsko .....	423	23	400	7	-	17	-	8	360
Wielgomłynny .....	238	10	228	2	-	13	4	7	195
Zytro .....	239	20	219	1	-	9	4	12	190
<b>POWIAT RAWSKI ....</b>	<b>3753</b>	<b>148</b>	<b>3605</b>	<b>81</b>	<b>14</b>	<b>223</b>	<b>24</b>	<b>83</b>	<b>3118</b>
Gminy miejskie: Urban gminas:									
Rawa Mazowiecka	2176	85	2091	58	14	152	9	26	1796
Gminy miejsko- wiejskie: Urban-rural gminas:									
Biała Rawska .....	618	26	592	8	-	37	6	21	509
w tym miasto .....	311	19	292	5	-	26	5	4	246
of which city									
Gminy wiejskie: Rural gminas:									
Cielądz .....	198	8	190	-	-	6	2	10	165
Rawa Mazowiecka	481	12	469	12	-	19	2	15	420
Regnów .....	87	5	82	1	-	2	1	2	75
Sadkowice .....	193	12	181	2	-	7	4	9	153
<b>POWIAT SKIERNIEWICKI ....</b>	<b>2020</b>	<b>103</b>	<b>1917</b>	<b>46</b>	<b>8</b>	<b>110</b>	<b>19</b>	<b>84</b>	<b>1612</b>
Gminy wiejskie: Rural gminas:									
Bolimów .....	231	13	218	6	1	11	3	5	190
Gluchów .....	327	16	311	2	-	18	4	15	266
Godzianów .....	153	11	142	2	-	13	3	7	115
Kowiesy .....	169	9	160	2	-	5	2	8	140
Lipce									
Reymontowskie ...	184	12	172	3	-	9	1	10	138
Maków .....	252	13	239	6	1	10	1	11	208
Nowy Kawęczyn .....	177	10	167	6	1	9	1	9	135

<sup>a</sup> Bez osób prowadzących indywidualne gospodarstwa rolne.<sup>a</sup> Excluding persons tending private farms.

TABL. 1 (71). **PODMIOTY GOSPODARKI NARODOWEJ<sup>a</sup> ZAREJESTROWANE W REJESTRZE REGON W 2003 R. (dok.)**

Stan w dniu 31 XII

ENTITIES OF THE NATIONAL ECONOMY<sup>a</sup> RECORDED IN THE REGON REGISTER IN 2003

(cont.)

As of 31 XII

WYSZCZEGÓLNIENIE SPECIFICATION	Ogółem Grand total	Sektor Sector		Z ogółem Of grand total					
		publiczny public	prywatny private	spółki handlowe commercial companies		spółki cywilne civil partnerships	spółdzielnie co-ope- ratives	fundacje, stowarzy- szenia i organizacje społeczne foundations, associations and social organiza- tions	osoby fizyczne prowadzące działalność gospodarczą natural persons conducting economic activity
				razem total	w tym z udziałem kapitału zagranicz- nego of which with foreign capital participation				
<b>PODREGION PIOTRKOWSKO- SKIERNIEWICKI (dok.) SUBREGION (cont.)</b>									
<b>POWIAT SKIERNIE- WICKI (dok.) (cont.)</b>									
Gminy wiejskie (dok.): Rural gminas (cont.):									
Skierniewice .....	405	10	395	17	4	27	3	14	324
Słupia .....	122	9	113	2	1	8	1	5	96
<b>POWIAT TOMASZOWSKI .....</b>	<b>10465</b>	<b>347</b>	<b>10118</b>	<b>264</b>	<b>55</b>	<b>703</b>	<b>34</b>	<b>154</b>	<b>8841</b>
Gminy miejskie: Urban gminas:									
Tomaszów Mazowiecki .....	6891	225	6666	190	44	484	14	76	5817
Gminy wiejskie: Rural gminas:									
Będków .....	244	9	235	3	-	14	-	11	206
Budziszewice .....	172	7	165	1	-	19	1	4	139
Czerniewice .....	336	11	325	15	1	18	3	5	281
Inowódz .....	289	13	276	6	-	15	2	6	231
Lubochnia .....	427	13	414	5	1	16	1	4	386
Rokiciny .....	399	11	388	5	-	20	2	11	347
Rzeczyca .....	235	11	224	2	1	9	5	6	201
Tomaszów Mazowiecki .....	703	17	686	15	3	59	-	22	581
Ujazd .....	614	22	592	18	4	41	4	7	522
Żelechlinek .....	155	8	147	4	1	8	2	2	130
<b>MIASTA NA PRA- WACH POWIATU: CITIES WITH POWIAT STATUS:</b>									
Piotrków Trybunalski .....	8625	254	8371	272	34	771	27	138	7028
Skierniewice .....	4772	103	4669	265	43	371	61	71	3853
<b>PODREGION M. ŁÓDŹ .....</b>	<b>92342</b>	<b>2640</b>	<b>89702</b>	<b>5973</b>	<b>1327</b>	<b>8846</b>	<b>221</b>	<b>1452</b>	<b>71473</b>
<b>SUBREGION</b>									
<b>MIASTO NA PRA- WACH POWIATU: CITY WITH POWIAT STATUS:</b>									
Łódź .....	92342	2640	89702	5973	1327	8846	221	1452	71473

<sup>a</sup> Bez osób prowadzących indywidualne gospodarstwa rolne.<sup>a</sup> Excluding persons tending private farms.

TABL. 2 (72). PODMIOTY GOSPODARKI NARODOWEJ<sup>a</sup> ZAREJESTROWANE W REJESTRZE REGON WEDŁUG WYBRANYCH SEKCJI W 2003 R.

Stan w dniu 31 XII

ENTITIES OF THE NATIONAL ECONOMY<sup>a</sup> RECORDED IN THE REGON REGISTER BY SELECTED SECTIONS IN 2003  
As of 31 XII

WYSZCZEGÓLNIENIE SPECIFICATION	Ogółem Grand total	W tym Of which								
		rolnictwo, łowiectwo i leśnictwo agriculture, hunting and forestry	przemysł industry		budow- nictwo construc- tion	handel i napra- wy <sup>a</sup> trade and repair <sup>1</sup>	hotele i restau- racje hotels and restau- rants	transport, gospodar- ka maga- zynowa i łączność transport, storage and communi- cation	pośred- nictwo finan- sowe financial interme- diation	obsługa nierucho- mości i firm; nauka <sup>a</sup> real estate and busi- ness activities
			razem total	w tym przetwó- rstwo przemys- łowe of which manufac- turing						
<b>WOJEWÓDZTWO VOIVODSHIP</b>	<b>241440</b>	<b>6040</b>	<b>35796</b>	<b>35478</b>	<b>20710</b>	<b>86525</b>	<b>6453</b>	<b>16864</b>	<b>8190</b>	<b>29667</b>
<b>PODREGION ŁÓDZKI .. SUBREGION</b>	<b>81055</b>	<b>3236</b>	<b>13125</b>	<b>12988</b>	<b>6907</b>	<b>29992</b>	<b>2148</b>	<b>5167</b>	<b>2342</b>	<b>7775</b>
POWIAT BRZEZIŃSKI ..	2670	86	578	569	178	1078	41	130	65	181
Gminy miejskie: Urban gminas:										
Brzeziny .....	1425	15	333	327	86	571	17	48	36	128
Gminy wiejskie: Rural gminas:										
Brzeziny .....	375	23	84	82	24	148	7	29	10	15
Dmosin .....	323	22	59	59	27	138	7	20	2	8
Jeżów .....	228	15	50	49	14	87	4	15	7	12
Rogów .....	319	11	52	52	27	134	6	18	10	18
POWIAT KUTNOWSKI..	7945	374	749	735	548	3307	186	477	292	879
Gminy miejskie: Urban gminas:										
Kutno .....	4725	49	466	458	309	1979	107	282	193	639
Gminy miejsko-wiejskie: Urban-rural gminas:										
Krośnice .....	515	22	40	39	33	245	13	27	16	53
w tym miasto .....	363	6	29	28	25	175	9	18	11	41
of which city										
Żychlin .....	952	36	82	80	99	397	22	59	40	88
w tym miasto .....	739	8	51	49	87	326	16	44	34	67
of which city										
Gminy wiejskie: Rural gminas:										
Bedino .....	304	54	29	28	22	117	7	23	3	9
Dąbrowice .....	96	20	7	7	6	27	4	3	5	3
Krzyżanów .....	220	29	23	23	10	92	2	15	2	16
Kutno .....	491	44	53	52	32	207	18	36	12	41
Łanięta .....	122	18	10	10	6	41	3	3	8	8
Nowe Ostrowy .....	164	14	14	13	17	79	5	4	4	5
Oporów .....	148	43	12	12	4	44	3	12	3	8
Strzelce .....	208	45	13	13	10	79	2	13	6	9
POWIAT ŁASKI.....	4092	201	639	633	391	1428	168	237	132	360
Gminy miejsko-wiejskie: Urban-rural gminas:										
Łask .....	2753	81	415	410	244	978	120	157	103	290
w tym miasto .....	2167	34	320	315	182	775	94	120	89	248
of which city										

<sup>a</sup> Bez osób prowadzących indywidualne gospodarstwa rolne.<sup>a</sup> Excluding persons tending private farms.

TABL. 2 (72). PODMIOTY GOSPODARKI NARODOWEJ<sup>a</sup> ZAREJESTROWANE W REJESTRZE REGON WEDŁUG WYBRANYCH SEKCJI W 2003 R. (cd.)

Stan w dniu 31 XII

ENTITIES OF THE NATIONAL ECONOMY<sup>a</sup> RECORDED IN THE REGON REGISTER BY SELECTED SECTIONS IN 2003 (cont.)  
As of 31 XII

WYSZCZEGÓLNIENIE SPECIFICATION	Ogółem Grand total	W tym Of which								
		rolnictwo, łowiectwo i leśnictwo agriculture, hunting and forestry	przemysł industry		budow- nictwo construc- tion	handel i napra- wy <sup>1</sup> trade and repair <sup>1</sup>	hotele i restau- racje hotels and restauro- rants	transport, gospodar- ka maga- zynowa i łączność transport, storage and communi- cation	pośred- nictwo finan- sowe financial interme- diation	obsługa nierucho- mości i firm; nauka <sup>3</sup> real estate and busi- ness activities
			razem total	w tym przetwó- rstwo przemys- łowe of which manufac- turing						
<b>PODREGION ŁÓDZKI (cd.) SUBREGION (cont.)</b>										
<b>POWIAT ŁASKI (dok.) (cont.)</b>										
Gminy wiejskie: Rural gminas:										
Buczek .....	303	32	49	49	27	81	14	22	5	22
Sędziejowice .....	328	28	41	41	48	111	11	21	7	18
Widawa .....	482	30	84	83	44	193	18	27	11	22
Wodzierady .....	226	30	50	50	28	65	5	10	6	8
<b>POWIAT ŁĘCZYCKI .....</b>	<b>3432</b>	<b>266</b>	<b>304</b>	<b>294</b>	<b>204</b>	<b>1348</b>	<b>85</b>	<b>264</b>	<b>80</b>	<b>391</b>
Gminy miejskie: Urban gminas:										
Łęczyca .....	1778	10	166	162	110	729	47	150	47	267
Gminy wiejskie: Rural gminas:										
Daszyna .....	160	27	16	12	9	47	3	20	1	14
Góra Świętej Małgorzaty .....	151	37	8	8	7	42	3	16	2	15
Grabów .....	231	30	7	7	15	98	9	9	8	11
Łęczyca .....	394	65	40	40	21	139	6	41	6	38
Piątek .....	301	56	28	27	21	115	9	11	5	16
Świnice Warckie .....	248	19	28	27	15	101	5	9	7	18
Witonia .....	169	22	11	11	6	77	3	8	4	12
<b>POWIAT ŁÓDZKI WSCHODNI .....</b>	<b>6502</b>	<b>264</b>	<b>1291</b>	<b>1278</b>	<b>543</b>	<b>2637</b>	<b>169</b>	<b>331</b>	<b>131</b>	<b>450</b>
Gminy miejsko-wiejskie: Urban-rural gminas:										
Koluszki .....	2166	62	441	439	163	859	46	119	61	152
w tym miasto .....	1504	17	313	312	106	603	36	80	41	113
of which city										
Tuszyn .....	1351	60	276	272	86	583	57	57	18	70
w tym miasto .....	994	17	213	212	70	441	38	39	16	53
of which city										
Gminy wiejskie: Rural gminas:										
Andrespol .....	1128	11	207	207	144	454	23	63	23	88
Brójce .....	425	26	77	74	48	141	10	23	7	54
Nowosolna .....	267	10	51	51	35	90	4	14	5	21
Rzgów .....	1165	95	239	235	67	510	29	55	17	65
<b>POWIAT PABIANICKI .....</b>	<b>13077</b>	<b>344</b>	<b>2612</b>	<b>2604</b>	<b>1155</b>	<b>4599</b>	<b>353</b>	<b>947</b>	<b>393</b>	<b>1275</b>
Gminy miejskie: Urban gminas:										
Konstantynów Łódzki Pabianice .....	1604 8477	28 65	344 1586	343 1582	150 728	606 2984	43 235	81 677	46 296	141 946

<sup>a</sup> Bez osób prowadzących indywidualne gospodarstwa rolne.<sup>a</sup> Excluding persons tending private farms.

TABL. 2 (72). **PODMIOTY GOSPODARKI NARODOWEJ<sup>a</sup> ZAREJESTROWANE W REJESTRZE REGON WEDŁUG WYBRANYCH SEKCJI W 2003 R. (cd.)**

Stan w dniu 31 XII

ENTITIES OF THE NATIONAL ECONOMY<sup>a</sup> RECORDED IN THE REGON REGISTER BY SELECTED SECTIONS IN 2003 (cont.)  
As of 31 XII

WYSZCZEGÓLNIENIE SPECIFICATION	Ogółem Grand total	W tym Of which								
		rolnictwo, łowiectwo i leśnictwo agriculture, hunting and forestry	przemysł industry		budow- nictwo construc- tion	handel i napra- wy <sup>a</sup> trade and repair <sup>1</sup>	hotele i restau- racje hotels and restauro- rants	transport, gospodar- ka maga- zynowa i łączność transport, storage and communi- cation	pośred- nictwo finan- sowe financial interme- diation	obsługa nierucho- ści i firm; nauka <sup>b</sup> real estate and busi- ness activities
			razem total	w tym przetwó- rstwo przemys- łowe of which manufac- turing						
<b>PODREGION ŁÓDZKI (cd.) SUBREGION (cont.)</b>										
<b>POWIAT PABIANICKI (dok.) (cont.)</b>										
Gminy wiejskie: Rural gminas:										
Dłutów .....	295	38	77	76	30	81	9	19	3	12
Dobroń .....	579	45	122	122	61	209	17	28	12	34
Ksawerów .....	1042	89	235	234	78	362	19	74	19	79
Lutomiersk .....	558	45	125	124	50	197	14	19	11	28
Pabianice .....	522	34	123	123	58	160	16	49	6	35
<b>POWIAT PODDĘBICKI ....</b>	<b>3205</b>	<b>217</b>	<b>414</b>	<b>409</b>	<b>264</b>	<b>1248</b>	<b>119</b>	<b>195</b>	<b>68</b>	<b>218</b>
Gminy miejsko-wiejskie: Urban-rural gminas:										
Poddębice .....	1557	67	181	179	124	663	54	76	37	130
w tym miasto .....	1077	11	118	116	77	463	33	56	26	111
of which city										
Uniejów .....	525	25	69	68	57	202	28	40	10	31
w tym miasto .....	337	8	49	48	37	125	19	24	2	25
of which city										
Gminy wiejskie: Rural gminas:										
Dalików .....	209	20	60	60	15	52	4	11	5	7
Pęczniew .....	246	15	32	31	20	75	8	22	8	18
Wartkowice .....	358	52	40	39	25	135	12	25	3	20
Zadzim .....	310	38	32	32	23	121	13	21	5	12
<b>POWIAT SIERADZKI ....</b>	<b>9232</b>	<b>403</b>	<b>1243</b>	<b>1222</b>	<b>829</b>	<b>3260</b>	<b>216</b>	<b>575</b>	<b>259</b>	<b>1015</b>
Gminy miejskie: Urban gminas:										
Sieradz .....	4736	32	582	574	391	1660	127	280	179	676
Gminy miejsko-wiejskie: Urban-rural gminas:										
Błaszki .....	925	72	135	134	64	359	20	56	15	84
w tym miasto .....	280	3	45	44	14	125	6	3	4	34
of which city										
Warta .....	762	72	91	84	75	257	14	54	16	55
w tym miasto .....	315	12	32	30	37	111	4	15	9	29
of which city										
Złoczew .....	564	50	58	55	39	229	13	28	13	54
w tym miasto .....	353	15	38	36	28	143	11	17	9	35
of which city										

<sup>a</sup> Bez osób prowadzących indywidualne gospodarstwa rolne.<sup>a</sup> Excluding persons tending private farms.

TABL. 2 (72). **PODMIOTY GOSPODARKI NARODOWEJ<sup>a</sup> ZAREJESTROWANE W REJESTRZE REGON WEDŁUG WYBRANYCH SEKCJI W 2003 R. (cd.)**

Stan w dniu 31 XII

ENTITIES OF THE NATIONAL ECONOMY<sup>a</sup> RECORDED IN THE REGON REGISTER BY SELECTED SECTIONS IN 2003 (cont.)  
As of 31 XII

WYSZCZEGÓLNIENIE SPECIFICATION	Ogółem Grand total	W tym Of which								
		rolnictwo, łowiectwo i leśnictwo agriculture, hunting and forestry	przemysł industry		budow- nictwo construc- tion	handel i napra- wy <sup>a</sup> trade and repair <sup>1</sup>	hotele i restau- racje hotels and restau- rants	transport, gospodar- ka maga- zynowa i łączność transport, storage and communi- cation	pośred- nictwo finan- sowe financial interme- diation	obsługa nierucho- mości i firm; nauka <sup>b</sup> real estate and busi- ness activities
			razem total	w tym przetwó- rstwo przemys- łowe of which manufac- turing						
<b>PODREGION ŁÓDZKI (cd.) SUBREGION (cont.)</b>										
<b>POWIAT SIERADZKI (dok.) (cont.)</b>										
Gminy wiejskie: Rural gminas:										
Braszewice .....	237	14	86	86	16	53	4	10	5	13
Brzeźnio .....	373	20	66	65	35	132	7	26	4	32
Burzenin .....	377	29	51	51	61	140	8	27	3	14
Goszczanów .....	221	23	23	23	33	78	3	16	3	8
Klonowa .....	157	27	34	34	8	36	1	12	4	11
Sieradz .....	597	44	84	84	79	210	15	36	11	51
Wróblew .....	283	20	33	32	28	106	4	30	6	17
<b>POWIAT WIELUŃSKI ...</b>	<b>6349</b>	<b>329</b>	<b>687</b>	<b>677</b>	<b>582</b>	<b>2409</b>	<b>189</b>	<b>375</b>	<b>195</b>	<b>670</b>
Gminy miejsko-wiejskie: Urban-rural gminas:										
Wieluń .....	3791	90	370	365	297	1498	109	194	137	531
w tym miasto .....	3233	34	323	318	250	1282	86	138	127	487
of which city										
Gminy wiejskie: Rural gminas:										
Biała .....	296	22	24	24	38	101	13	30	7	21
Czarnożyły .....	283	31	32	32	19	124	9	15	7	19
Konopnica .....	233	27	26	26	26	74	8	17	7	13
Mokrsko .....	282	31	30	30	34	93	4	16	11	18
Osjaków .....	324	22	59	59	46	101	12	21	2	19
Ostrówek .....	220	21	20	19	24	82	9	17	4	6
Pątnów .....	399	37	60	58	36	159	9	31	4	17
Skomlin .....	149	16	14	14	12	56	5	11	2	7
Wierzchlas .....	372	32	52	50	50	121	11	23	14	19
<b>POWIAT WIERUSZOWSKI .....</b>	<b>3069</b>	<b>166</b>	<b>420</b>	<b>418</b>	<b>283</b>	<b>1108</b>	<b>79</b>	<b>221</b>	<b>79</b>	<b>252</b>
Gminy miejsko-wiejskie: Urban-rural gminas:										
Wieruszów .....	1423	30	215	215	114	550	39	74	31	154
w tym miasto .....	1133	13	156	156	75	465	35	58	27	126
of which city										
Gminy wiejskie: Rural gminas:										
Bolesławiec .....	258	15	27	27	18	103	10	17	10	15
Czastary .....	245	23	29	28	27	94	5	22	6	7
Galewice .....	287	27	36	36	44	87	5	24	5	25
Lututów .....	314	35	42	41	36	109	4	15	13	13
Łubnice .....	237	21	40	40	21	67	4	32	8	11
Sokolniki .....	305	15	31	31	23	98	12	37	6	27

a Bez osób prowadzących indywidualne gospodarstwa rolne.

a Excluding persons tending private farms.



TABL. 2 (72). PODMIOTY GOSPODARKI NARODOWEJ<sup>a</sup> ZAREJESTROWANE W REJESTRZE REGON WEDŁUG WYBRANYCH SEKCJI W 2003 R. (cd.)

Stan w dniu 31 XII

ENTITIES OF THE NATIONAL ECONOMY<sup>a</sup> RECORDED IN THE REGON REGISTER BY SELECTED SECTIONS IN 2003 (cont.)  
As of 31 XII

WYSZCZEGÓLNIENIE SPECIFICATION	Ogółem Grand total	W tym Of which								
		rolnictwo, łowiectwo i leśnictwo agriculture, hunting and forestry	przemysł industry		budow- nictwo construc- tion	handel i napra- wy <sup>A</sup> trade and repair <sup>1</sup>	hotele i restau- racje hotels and resta- urants	transport, gospodar- ka maga- zynowa i łączność transport, storage and communi- cation	pośred- nictwo finan- sowe financial interme- diation	obsługa nierucho- ności i firm; nauka <sup>B</sup> real estate and busi- ness activities
			razem total	w tym przetwó- rstwo przemys- łowe of which manufac- turing						
<b>PODREGION ŁÓDZKI (dok.) SUBREGION (cont.)</b>										
<b>POWIAT ZDUŃKOWOLSKI ....</b>	5917	115	954	944	475	2121	176	390	213	675
Gminy miejskie: Urban gminas:										
Zduńska Wola .....	4504	20	693	688	328	1636	135	293	172	591
Gminy miejsko-wiejskie: Urban-rural gminas:										
Szadek .....	467	37	81	81	44	173	17	20	13	24
w tym miasto .....	185	5	31	31	10	74	7	7	8	13
of which city										
Gminy wiejskie: Rural gminas:										
Zapolice .....	246	15	48	45	28	72	8	22	11	17
Zduńska Wola .....	700	43	132	130	75	240	16	55	17	43
<b>POWIAT ZGIERSKI .....</b>	15565	471	3234	3205	1455	5449	367	1025	435	1409
Gminy miejskie: Urban gminas:										
Głowno .....	1696	22	398	396	134	694	40	63	31	107
Ozorków .....	1662	30	242	240	136	670	47	96	64	168
Zgierz .....	6445	111	1028	1022	742	2211	146	543	204	712
Gminy miejsko-wiejskie: Urban-rural gminas:										
Aleksandrów Łódzki ..	3007	64	1094	1092	159	969	52	134	71	214
w tym miasto .....	2438	26	923	921	116	804	35	105	60	180
of which city										
Stryków .....	939	50	171	170	103	321	29	63	19	75
w tym miasto .....	365	9	71	71	37	128	14	17	8	34
of which city										
Gminy wiejskie: Rural gminas:										
Głowno .....	232	38	37	36	15	97	3	15	1	8
Ozorków .....	348	30	45	44	30	113	10	28	5	39
Parzęczew .....	293	30	56	54	23	94	11	15	11	22
Zgierz .....	943	96	163	151	113	280	29	68	29	64

a Bez osób prowadzących indywidualne gospodarstwa rolne.

a Excluding persons tending private farms.

TABL. 2 (72). PODMIOTY GOSPODARKI NARODOWEJ<sup>a</sup> ZAREJESTROWANE W REJESTRZE REGON WEDŁUG WYBRANYCH SEKCJI W 2003 R. (cd.)

Stan w dniu 31 XII

ENTITIES OF THE NATIONAL ECONOMY<sup>a</sup> RECORDED IN THE REGON REGISTER BY SELECTED SECTIONS IN 2003 (cont.)  
As of 31 XII

WYSZCZEGÓLNIENIE SPECIFICATION	Ogółem Grand total	W tym Of which								
		rolnictwo, łowiectwo i leśnictwo agriculture, hunting and forestry	przemysł industry		budow- nictwo construc- tion	handel i napra- wy <sup>a</sup> trade and repair <sup>1</sup>	hotele i restau- racje hotels and restau- rants	transport, gospodar- ka maga- zynowa i łączność transport, storage and communi- cation	pośred- nictwo finan- sowe financial interme- diation	obsługa nierucho- mości i firm; nauka <sup>a</sup> real estate and busi- ness activities
			razem total	w tym przetwó- rstwo przemys- łowe of which manufac- turing						
<b>PODREGION PIOTRKOWSKO – – SKIERNIEWICKI ... SUBREGION</b>	<b>68043</b>	<b>2337</b>	<b>8546</b>	<b>8405</b>	<b>6540</b>	<b>26121</b>	<b>2117</b>	<b>4536</b>	<b>2233</b>	<b>6628</b>
POWIAT BEŁCHATOWSKI .....	9267	166	874	857	916	3520	349	566	329	1264
Gminy miejskie: Urban gminas:										
Bełchatów .....	6320	25	463	455	564	2422	270	380	263	1062
Gminy miejsko-wiejskie: Urban-rural gminas:										
Zelów .....	968	31	136	134	122	380	17	43	21	92
w tym miasto .....	657	11	93	91	70	266	10	28	15	73
of which city										
Gminy wiejskie: Rural gminas:										
Bełchatów .....	464	23	52	51	53	194	12	29	9	37
Drużbice .....	276	19	42	42	31	95	10	27	5	12
Kleszczów .....	252	15	44	38	34	59	8	10	6	16
Kluki .....	173	17	20	20	14	62	7	12	3	9
Rusiec .....	340	21	57	57	38	130	12	15	14	13
Szczerców .....	474	15	60	60	60	178	13	50	8	23
POWIAT ŁOWICKI .....	5751	396	616	604	611	2079	165	387	186	441
Gminy miejskie: Urban gminas:										
Łowicz .....	3146	40	348	343	312	1210	101	206	126	303
Gminy wiejskie: Rural gminas:										
Bielawy .....	279	46	36	32	23	91	5	11	6	7
Chaśno .....	175	72	10	10	15	31	3	12	1	7
Domaniewice .....	247	24	28	27	30	92	7	19	2	15
Kiernożnia .....	202	13	9	9	20	93	6	11	6	10
Kocierzew										
Południowy .....	195	50	28	28	13	40	0	20	1	14
Łowicz .....	409	55	34	34	36	165	14	33	8	24
Łyszkowice .....	299	36	34	32	43	108	6	15	9	11
Nieborów .....	481	25	58	58	94	147	14	26	20	28
Zduny .....	318	35	31	31	25	102	9	34	7	22
POWIAT OPOCZYŃSKI .....	5227	211	542	528	564	2235	165	290	150	410
Gminy miejsko-wiejskie: Urban-rural gminas:										
Drzewica .....	675	20	62	62	111	299	17	35	13	36
w tym miasto .....	378	5	35	35	48	186	11	10	7	22
of which city										

<sup>a</sup> Bez osób prowadzących indywidualne gospodarstwa rolne.<sup>a</sup> Excluding persons tending private farms.

TABL. 2 (72). **PODMIOTY GOSPODARKI NARODOWEJ<sup>a</sup> ZAREJESTROWANE W REJESTRZE REGON WEDŁUG WYBRANYCH SEKCJI W 2003 R. (cd.)**

Stan w dniu 31 XII

ENTITIES OF THE NATIONAL ECONOMY<sup>a</sup> RECORDED IN THE REGON REGISTER BY SELECTED SECTIONS IN 2003 (cont.)  
As of 31 XII

WYSZCZEGÓLNIENIE SPECIFICATION	Ogółem Grand total	W tym Of which								
		rolnictwo, łowiectwo i leśnictwo agriculture, hunting and forestry	przemysł industry		budow- nictwo construc- tion	handel i napra- wy <sup>a</sup> trade and repair <sup>1</sup>	hotele i restau- racje hotels and restau- rants	transport, gospodar- ka maga- zynowa i łączność transport, storage and communi- cation	pośred- nictwo finan- sowe financial interme- diation	obsługa nierucho- mości i firm; nauka <sup>b</sup> real estate and busi- ness activities
			razem total	w tym przetwór- stwo przemys- łowe of which manufac- turing						
<b>PODREGION PIOTRKOWSKO – – SKIERNIEWICKI (cd.) SUBREGION (cont.)</b>										
<b>POWIAT OPOCZYŃSKI (dok.) (cont.)</b>										
Gminy miejsko-wiejskie (dok.): Urban-rural gminas (cont.):										
Opoczno .....	3001	51	277	272	264	1374	95	140	83	303
w tym miasto .....	2371	16	198	194	172	1127	70	85	73	280
of which city										
Gminy wiejskie: Rural gminas:										
Białaczów .....	223	12	30	30	34	80	4	15	10	15
Mniszków .....	259	22	31	31	41	82	8	32	8	9
Paradyż .....	198	19	18	17	19	84	8	15	10	7
Poświętne .....	201	39	32	30	28	43	7	10	9	7
Sławno .....	349	35	53	50	34	131	10	24	7	24
Żarnów .....	321	13	39	36	33	142	16	19	10	9
<b>POWIAT PAJĘCZAŃSKI..</b>	<b>3621</b>	<b>124</b>	<b>599</b>	<b>589</b>	<b>288</b>	<b>1529</b>	<b>106</b>	<b>193</b>	<b>93</b>	<b>222</b>
Gminy miejsko-wiejskie: Urban-rural gminas:										
Działoszyn .....	1109	20	173	166	74	527	31	68	26	75
w tym miasto .....	659	6	85	85	43	329	19	26	18	52
of which city										
Pajęczno .....	1073	24	171	169	79	464	40	30	31	83
w tym miasto .....	831	11	121	119	57	362	28	26	29	67
of which city										
Gminy wiejskie: Rural gminas:										
Kielczygłów .....	280	18	42	41	23	109	9	24	7	17
Nowa Brzeźnica .....	229	9	63	63	14	84	6	7	8	5
Rząśnia .....	274	7	49	49	34	98	5	26	8	18
Siemkowice .....	242	19	37	37	28	95	5	15	6	7
Strzelce Wielkie .....	202	8	32	32	13	92	2	9	5	7
Sulmierzyce .....	212	19	32	32	23	60	8	14	2	10

a Bez osób prowadzących indywidualne gospodarstwa rolne.

a Excluding persons tending private farms.

TABL. 2 (72). PODMIOTY GOSPODARKI NARODOWEJ<sup>a</sup> ZAREJESTROWANE W REJESTRZE REGON WEDŁUG WYBRANYCH SEKCJI W 2003 R. (cd.)

Stan w dniu 31 XII

ENTITIES OF THE NATIONAL ECONOMY<sup>a</sup> RECORDED IN THE REGON REGISTER BY SELECTED SECTIONS IN 2003 (cont.)  
As of 31 XII

WYSZCZEGÓLNIENIE SPECIFICATION	Ogółem Grand total	W tym Of which								
		rolnictwo, łowiectwo i leśnictwo agriculture, hunting and forestry	przemysł industry		budow- nictwo construc- tion	handel i napra- wy <sup>a</sup> trade and repair <sup>1</sup>	hotele i restau- racje hotels and restau- rants	transport, gospodar- ka maga- zynowa i łączność transport, storage and communi- cation	pośred- nictwo finan- sowe financial interme- diation	obsługa nierucho- mości i firm; nauka <sup>a</sup> real estate and busi- ness activities
			razem total	w tym przetwó- rstwo przemys- łowe of which manufac- turing						
<b>PODREGION PIOTRKOWSKO – – SKIERNIEWICKI (cd.) SUBREGION (cont.)</b>										
<b>POWIAT PIOTRKOWSKI .....</b>	5096	354	714	692	498	1843	164	431	144	311
Gminy miejsko-wiejskie: <i>Urban-rural gminas:</i>										
Sulejów .....	1155	45	180	177	131	434	46	104	37	65
w tym miasto .....	603	10	96	95	64	245	24	49	15	39
<i>of which city</i>										
Gminy wiejskie: <i>Rural gminas:</i>										
Aleksandrów .....	165	15	28	23	22	59	5	7	5	7
Czarnocin .....	299	14	33	33	25	93	9	24	6	56
Gorzkowice .....	425	14	62	61	40	174	8	32	15	31
Grabica .....	393	75	60	58	20	121	7	39	8	10
Łęki Szlacheckie .....	155	7	24	24	20	66	4	8	1	7
Moszczenica .....	710	52	100	96	75	247	21	77	17	33
Ręczno .....	191	17	27	27	29	68	11	6	1	3
Rozprza .....	494	26	52	51	47	181	14	43	24	35
Wola Krzysztoporska .....	622	39	76	72	45	248	17	74	15	33
Wolbórz .....	487	50	72	70	44	152	22	17	15	31
<b>POWIAT RADOMSZCZAŃSKI</b>	9446	256	1647	1634	827	3696	232	546	241	835
Gminy miejskie: <i>Urban gminas:</i>										
Radomsko .....	5115	68	871	870	411	2031	118	242	162	551
Gminy miejsko-wiejskie: <i>Urban-rural gminas:</i>										
Kamieńsk .....	365	10	43	42	33	135	13	35	12	37
w tym miasto .....	243	2	32	31	16	94	8	18	9	23
<i>of which city</i>										
Przedbórz .....	680	24	121	121	59	295	27	29	9	34
w tym miasto .....	523	6	81	81	39	250	22	13	8	30
<i>of which city</i>										
Gminy wiejskie: <i>Rural gminas:</i>										
Dobryzycze .....	303	13	57	55	28	120	4	22	8	21
Gidle .....	455	21	78	78	39	198	6	33	11	22
Gomunice .....	383	14	65	63	32	148	14	20	8	42
Kobiele Wielkie .....	290	8	75	74	29	98	4	24	5	13
Kodrąb .....	239	11	39	37	21	96	3	26	3	17

<sup>a</sup> Bez osób prowadzących indywidualne gospodarstwa rolne.<sup>a</sup> Excluding persons tending private farms.

TABL. 2 (72). PODMIOTY GOSPODARKI NARODOWEJ<sup>a</sup> ZAREJESTROWANE W REJESTRZE REGON WEDŁUG WYBRANYCH SEKCJI W 2003 R. (cd.)

Stan w dniu 31 XII

ENTITIES OF THE NATIONAL ECONOMY<sup>a</sup> RECORDED IN THE REGON REGISTER BY SELECTED SECTIONS IN 2003 (cont.)  
As of 31 XII

WYSZCZEGÓLNIENIE SPECIFICATION	Ogółem Grand total	W tym Of which								
		rolnictwo, łowiectwo i leśnictwo agriculture, hunting and forestry	przemysł industry		budow- nictwo construc- tion	handel i napra- wy <sup>1</sup> trade and repair <sup>1</sup>	hotele i restau- racje hotels and restau- rants	transport, gospodar- ka maga- zynowa i łączność transport, storage and communi- cation	pośred- nictwo finan- sowe financial interme- diation	obsługa nierucho- mości i firm; nauka <sup>2</sup> real estate and busi- ness activities
			razem total	w tym przetwó- rstwo przemys- łowe of which manufac- turing						
<b>PODREGION PIOTRKOWSKO – – SKIERNIEWICKI (cd.) SUBREGION (cont.)</b>										
<b>POWIAT RADOMSZCZAŃSKI (dok.) (cont.)</b>										
Gminy wiejskie (dok.): Rural gminas (cont.):										
Lgota Wielka .....	245	10	51	51	37	86	3	20	4	9
Ładzice .....	271	13	50	50	29	99	10	22	2	14
Masłowice .....	200	15	27	27	17	80	3	17	3	10
Radomsko .....	423	14	110	110	37	151	11	19	4	33
Wielgomłynny .....	238	19	33	31	30	76	12	21	1	15
Żytno .....	239	16	27	25	25	83	4	16	9	17
<b>POWIAT RAWSKI .....</b>	<b>3753</b>	<b>96</b>	<b>410</b>	<b>401</b>	<b>357</b>	<b>1583</b>	<b>93</b>	<b>280</b>	<b>106</b>	<b>336</b>
Gminy miejskie: Urban gminas:										
Rawa Mazowiecka ....	2176	21	253	249	185	923	66	132	71	238
Gminy miejsko-wiejskie: Urban-rural gminas:										
Biała Rawska .....	618	24	50	50	63	261	11	66	16	47
w tym miasto .....	311	5	25	25	27	140	5	28	11	29
of which city										
Gminy wiejskie: Rural gminas:										
Cielądz .....	198	16	26	25	21	81	2	9	3	11
Rawa Mazowiecka ....	481	23	59	56	63	210	8	46	7	25
Regnów .....	87	2	9	8	10	35	1	9	1	4
Sadkowie .....	193	10	13	13	15	73	5	18	8	11
<b>POWIAT SKIERNIEWICKI .....</b>	<b>2020</b>	<b>134</b>	<b>246</b>	<b>236</b>	<b>293</b>	<b>629</b>	<b>45</b>	<b>178</b>	<b>61</b>	<b>136</b>
Gminy wiejskie: Rural gminas:										
Bolimów .....	231	23	35	32	29	66	5	14	7	25
Głuchów .....	327	17	37	37	48	105	9	36	7	19
Godzianów .....	153	6	16	15	30	33	3	20	7	11
Kowiesy .....	169	17	8	8	21	58	6	13	3	13
Lipce Reymontowskie .....	184	8	23	23	19	60	2	17	4	7
Maków .....	252	18	41	41	45	69	5	15	11	14
Nowy Kawęczyn .....	177	14	23	23	22	61	2	13	3	12
Skierniewice .....	405	22	51	45	67	136	11	33	17	30
Słupia .....	122	9	12	12	12	41	2	17	2	5

a Bez osób prowadzących indywidualne gospodarstwa rolne.

a Excluding persons tending private farms.

TABL. 2 (72). **PODMIOTY GOSPODARKI NARODOWEJ<sup>a</sup> ZAREJESTROWANE W REJESTRZE REGON WEDŁUG WYBRANYCH SEKCJI W 2003 R. (dok.)**

Stan w dniu 31 XII

ENTITIES OF THE NATIONAL ECONOMY<sup>a</sup> RECORDED IN THE REGON REGISTER BY SELECTED SECTIONS IN 2003 (cont.)  
As of 31 XII

WYSZCZEGÓLNIENIE SPECIFICATION	Ogółem Grand total	W tym Of which								
		rolnictwo, łowiectwo i leśnictwo agriculture, hunting and forestry	przemysł industry		budow- nictwo construc- tion	handel i napra- wy <sup>a</sup> trade and repair <sup>1</sup>	hotele i restau- racje hotels and resta- urants	transport, gospodar- ka maga- zynowa i łączność transport, storage and communi- cation	pośred- nictwo finan- sowe financial interme- diation	obsługa nierucho- mości i firm; nauka <sup>b</sup> real estate and busi- ness activities
			razem total	w tym przetwór- stwo przemys- łowe of which manufac- turing						
<b>PODREGION PIOTRKOWSKO – – SKIERNIEWICKI (dok.) SUBREGION (cont.)</b>										
POWIAT TOMASZOWSKI .....	10465	343	1562	1537	955	4035	402	646	359	901
Gminy miejskie: Urban gminas:										
Tomaszów Mazowiecki .....	6891	75	877	870	626	2747	259	455	290	681
Gminy wiejskie: Rural gminas:										
Będków .....	244	14	30	30	27	92	0	18	4	28
Budziszewice .....	172	11	69	68	7	47	5	7	2	5
Czerniewice .....	336	35	47	42	38	132	7	26	5	13
Inowódz .....	289	31	49	48	24	67	27	18	5	24
Lubochnia .....	427	36	106	104	21	165	10	12	15	15
Rokiciny .....	399	29	71	70	30	157	10	12	9	29
Rzeczycza .....	235	17	19	17	46	89	12	18	5	12
Tomaszów Mazowiecki .....	703	56	132	127	62	248	48	52	10	30
Ujazd .....	614	27	129	129	49	243	19	19	13	59
Żelechlinek .....	155	12	33	32	25	48	5	9	1	5
MIASTA NA PRAWACH POWIATU: CITIES WITH POWIAT STATUS:										
Piotrków Trybunalski .....	8625	193	915	910	668	3341	267	577	342	1114
Skierniewice .....	4772	64	421	417	563	1631	129	442	222	658
<b>PODREGION M. ŁÓDŹ SUBREGION</b>	<b>92342</b>	<b>467</b>	<b>14125</b>	<b>14085</b>	<b>7263</b>	<b>30412</b>	<b>2188</b>	<b>7161</b>	<b>3615</b>	<b>15264</b>
MIASTO NA PRAWACH POWIATU: CITY WITH POWIAT STATUS:										
Łódź .....	92342	467	14125	14085	7263	30412	2188	7161	3615	15264

a Bez osób prowadzących indywidualne gospodarstwa rolne.

a Excluding persons tending private farms.

TABL. 3 (73). SPÓŁKI HANDLOWE WEDŁUG FORM PRAWNYCH W 2003 R.

Stan w dniu 31 XII

COMMERCIAL COMPANIES BY LEGAL STATUS IN 2003

As of 31 XII

WYSZCZEGÓLNIENIE SPECIFICATION	Ogółem Grand total	Spółki kapitałowe Companies			Spółki osobowe Partnerships	
		razem total	akcyjne joint stock	z ograniczoną odpowiedzial- nością with limited liability	razem total	w tym jawne of which unlimited partnerships
<b>WOJEWÓDZTWO .....</b> <b>VOIVODSHIP</b>	<b>10324</b>	<b>8747</b>	<b>451</b>	<b>8296</b>	<b>1577</b>	<b>1535</b>
<b>Podregion łódzki .....</b> <b>Subregion</b>	<b>2586</b>	<b>2097</b>	<b>107</b>	<b>1990</b>	<b>489</b>	<b>482</b>
Powiaty: Powiats:						
brzeziński .....	76	53	2	51	23	23
kutnowski .....	271	227	14	213	44	43
łaski .....	113	98	5	93	15	15
łęczycki .....	81	71	8	63	10	10
łódzki wschodni .....	198	151	7	144	47	47
pabianicki .....	420	339	19	320	81	80
poddębicki .....	53	45	3	42	8	7
sieradzki .....	388	309	11	298	79	78
wieluński .....	226	187	10	177	39	37
wieruszowski .....	65	51	3	48	14	14
zduńskowolski .....	211	168	7	161	43	43
zgierski .....	484	398	18	380	86	85
<b>Podregion piotrkowsko- -skierniewicki .....</b>	<b>1765</b>	<b>1346</b>	<b>81</b>	<b>1265</b>	<b>419</b>	<b>414</b>
<b>Subregion</b>						
Powiaty: Powiats:						
bełchatowski .....	266	210	17	193	56	55
łowicki .....	156	115	3	112	41	41
opoczyński .....	91	66	4	62	25	24
pajęczański .....	69	48	1	47	21	21
piotrkowski .....	80	57	2	55	23	23
radomszczański .....	175	127	9	118	48	47
rawski .....	81	62	4	58	19	19
skierniewicki .....	46	37	-	37	9	9
tomaszowski .....	264	188	17	171	76	75
Miasta na prawach powiatu: Cities with powiat status:						
Piotrków Trybunalski .....	272	208	12	196	64	63
Skierniewice .....	265	228	12	216	37	37
<b>Podregion m. Łódź .....</b> <b>Subregion</b>	<b>5973</b>	<b>5304</b>	<b>263</b>	<b>5041</b>	<b>669</b>	<b>639</b>
Miasto na prawach powiatu: City with powiat status:						
Łódź .....	5973	5304	263	5041	669	639

TABL. 4 (74). OSOBY FIZYCZNE<sup>a</sup> PROWADZĄCE DZIAŁALNOŚĆ GOSPODARCZĄ WEDŁUG WYBRANYCH SEKCJI W 2003 R.

Stan w dniu 31 XII

NATURAL PERSONS<sup>a</sup> CONDUCTING ECONOMIC ACTIVITY BY SELECTED SECTIONS IN 2003  
As of 31 XII

WYSZCZEGÓLNIENIE SPECIFICATION	Ogółem Total	W tym Of which						
		przetwórstwo przemysłowe manufacturing	budownictwo construction	handel i naprawy <sup>a</sup> trade and repair <sup>a</sup>	hotele i restauracje hotels and restaurants	transport, gospodarka magazynowa i łączność transport, storage and communication	pośrednictwo finansowe financial intermediation	obsługa nieruchomości i firm; nauka <sup>a</sup> real estate renting and business activities
<b>WOJEWÓDZTWO VOIVODSHIP</b>	<b>195603</b>	<b>28886</b>	<b>18461</b>	<b>73905</b>	<b>5297</b>	<b>15635</b>	<b>7708</b>	<b>21694</b>
<b>PODREGION ŁÓDZKI .. SUBREGION</b>	<b>67574</b>	<b>10777</b>	<b>6273</b>	<b>26624</b>	<b>1838</b>	<b>4766</b>	<b>2218</b>	<b>6318</b>
POWIAT BRZEZIŃSKI ..	2190	499	167	961	33	118	64	117
Gminy miejskie: Urban gminas:								
Brzeziny .....	1157	300	79	498	15	44	36	71
Gminy wiejskie: Rural gminas:								
Brzeziny .....	315	69	23	138	5	25	9	14
Dmosin .....	264	47	24	129	6	18	2	5
Jeżów .....	189	45	14	74	3	13	7	10
Rogów .....	265	38	27	122	4	18	10	17
POWIAT KUTNOWSKI ..	6619	570	483	2967	160	441	281	748
Gminy miejskie: Urban gminas:								
Kutno .....	3937	352	264	1743	89	254	190	544
Gminy miejsko-wiejskie: Urban-rural gminas:								
Krośniewice .....	419	23	29	223	11	26	15	43
w tym miasto .....	294	15	22	158	7	17	10	32
of which city								
Żychlin .....	831	66	95	369	22	57	37	72
w tym miasto .....	648	40	83	302	16	42	31	57
of which city								
Gminy wiejskie: Rural gminas:								
Bedno .....	243	22	19	102	6	21	2	9
Dąbrowice .....	77	7	6	24	4	3	4	3
Krzyżanów .....	174	22	9	87	1	15	2	12
Kutno .....	412	38	27	191	15	33	12	36
Łaniaża .....	94	9	6	40	3	3	7	8
Nowe Ostrowy .....	137	10	16	77	4	4	4	4
Oporów .....	127	10	3	42	3	12	3	8
Strzelce .....	168	11	9	69	2	13	5	9
POWIAT ŁASKI.....	3482	516	372	1322	154	218	124	317
Gminy miejsko-wiejskie: Urban-rural gminas:								
Łask .....	2358	332	230	901	110	140	98	253
w tym miasto .....	1842	257	169	705	86	105	85	215
of which city								

a Bez osób prowadzących indywidualne gospodarstwa rolne.

a Excluding persons tending private farms.



TABL. 4 (74). OSOBY FIZYCZNE<sup>a</sup> PROWADZĄCE DZIAŁALNOŚĆ GOSPODARCZĄ WEDŁUG WYBRANYCH SEKCJI W 2003 R. (cd.)

Stan w dniu 31 XII

NATURAL PERSONS<sup>a</sup> CONDUCTING ECONOMIC ACTIVITY BY SELECTED SECTIONS IN 2003 (cont.)  
As of 31 XII

WYSZCZEGÓLNIENIE SPECIFICATION	Ogółem Total	W tym Of which						
		przetwórstwo przemysłowe manufacturing	budownictwo construction	handel i naprawy <sup>a</sup> trade and repair <sup>a</sup>	hotele i restauracje hotels and restaurants	transport, gospodarka magazynowa i łączność transport, storage and communication	pośrednictwo finansowe financial intermediation	obsługa nieruchomości i firm; nauka <sup>a</sup> real estate renting and business activities
<b>PODREGION ŁÓDZKI (cd.) SUBREGION (cont.)</b>								
<b>POWIAT ŁASKI (dok.) (cont.)</b>								
Gminy wiejskie: Rural gminas:								
Buczek .....	257	44	25	75	13	22	5	22
Sędziejowice .....	269	30	47	105	11	20	7	16
Widawa .....	413	69	43	179	16	26	11	20
Wodzierady .....	185	41	27	62	4	10	3	6
<b>POWIAT ŁĘCZYCKI.....</b>	<b>2776</b>	<b>241</b>	<b>185</b>	<b>1219</b>	<b>78</b>	<b>230</b>	<b>78</b>	<b>269</b>
Gminy miejskie: Urban gminas:								
Łęczycza .....	1428	133	97	648	43	124	46	163
Gminy wiejskie: Rural gminas:								
Daszyna .....	131	11	9	41	3	19	1	13
Góra Świętej Małgorzaty .....	124	5	7	41	3	15	2	13
Grabów .....	179	7	14	90	8	9	7	9
Łęczycza .....	345	33	19	132	6	37	6	37
Piątek .....	240	21	19	102	8	10	5	7
Świnice Warckie .....	195	23	14	96	4	9	7	16
Witonia .....	134	8	6	69	3	7	4	11
<b>POWIAT ŁÓDZKI WSCHODNI.....</b>	<b>5489</b>	<b>1090</b>	<b>497</b>	<b>2319</b>	<b>137</b>	<b>298</b>	<b>127</b>	<b>372</b>
Gminy miejsko-wiejskie: Urban-rural gminas:								
Koluszki .....	1881	404	150	771	39	105	61	128
w tym miasto .....	1317	291	100	545	30	70	41	93
of which city								
Tuszyn .....	1123	227	77	514	45	52	17	52
w tym miasto .....	821	181	61	385	29	35	15	38
of which city								
Gminy wiejskie: Rural gminas:								
Andrespol .....	990	180	135	420	22	60	22	75
Brójce .....	354	56	44	131	9	18	7	50
Nowosolna .....	207	38	29	75	3	12	4	20
Rzgów .....	934	185	62	408	19	51	16	47
<b>POWIAT PABIANICKI.....</b>	<b>11173</b>	<b>2178</b>	<b>1048</b>	<b>3999</b>	<b>297</b>	<b>881</b>	<b>368</b>	<b>1112</b>
Gminy miejskie: Urban gminas:								
Konstantynów Łódzki	1368	283	138	537	37	76	43	120
Pabianice .....	7279	1336	653	2563	194	628	276	842

a Bez osób prowadzących indywidualne gospodarstwa rolne.

a Excluding persons tending private farms.

TABL. 4 (74). OSOBY FIZYCZNE<sup>a</sup> PROWADZĄCE DZIAŁALNOŚĆ GOSPODARCZĄ WEDŁUG WYBRANYCH SEKCJI W 2003 R. (cd.)

Stan w dniu 31 XII

NATURAL PERSONS<sup>a</sup> CONDUCTING ECONOMIC ACTIVITY BY SELECTED SECTIONS IN 2003 (cont.)  
As of 31 XII

WYSZCZEGÓLNIENIE SPECIFICATION	Ogółem Total	W tym Of which						
		przetwórstwo przemysłowe manufacturing	budownictwo construction	handel i naprawy <sup>A</sup> trade and repair <sup>A</sup>	hotele i restauracje hotels and restaurants	transport, gospodarka magazynowa i łączność transport, storage and communication	pośrednictwo finansowe financial intermediation	obsługa nieruchomości i firm; nauka <sup>A</sup> real estate renting and business activities
<b>PODREGION ŁÓDZKI (cd.) SUBREGION (cont.)</b>								
POWIAT PABIANICKI (dok.) (cont.)								
Gminy wiejskie: Rural gminas:								
Dłutów .....	240	61	28	69	8	18	3	8
Dobroń .....	499	105	54	186	14	28	12	32
Ksawerów .....	880	182	76	316	17	68	19	57
Lutomiersk .....	454	102	46	179	12	16	9	23
Pabianice .....	453	109	53	149	15	47	6	30
POWIAT PODDĘBICKI ....	2727	354	246	1169	110	190	64	175
Gminy miejsko-wiejskie: Urban-rural gminas:								
Poddębice .....	1325	151	111	616	48	74	35	101
w tym miasto .....	895	95	68	429	28	55	24	86
of which city								
Uniejów .....	460	60	55	193	26	38	10	27
w tym miasto .....	288	41	35	117	18	22	2	21
of which city								
Gminy wiejskie: Rural gminas:								
Dalików .....	167	53	14	47	4	11	5	6
Pęczniew .....	205	26	19	73	8	21	8	16
Wartkowie .....	308	37	24	126	11	25	2	16
Zadzim .....	262	27	23	114	13	21	4	9
POWIAT SIERADZKI ....	7499	985	739	2894	188	536	240	810
Gminy miejskie: Urban gminas:								
Sieradz .....	3748	452	325	1403	107	255	166	513
Gminy miejsko-wiejskie: Urban-rural gminas:								
Błaszki .....	797	118	61	335	20	53	13	74
w tym miasto .....	234	34	13	116	6	3	3	29

TABL. 4 (74). OSOBY FIZYCZNE<sup>a</sup> PROWADZĄCE DZIAŁALNOŚĆ GOSPODARCZĄ WEDŁUG WYBRANYCH SEKCJI W 2003 R. (cd.)

Stan w dniu 31 XII

NATURAL PERSONS<sup>a</sup> CONDUCTING ECONOMIC ACTIVITY BY SELECTED SECTIONS IN 2003 (cont.)  
As of 31 XII

WYSZCZEGÓLNIENIE SPECIFICATION	Ogółem Total	W tym Of which						
		przetwórstwo przemysłowe manufacturing	budownictwo construction	handel i naprawy <sup>1</sup> trade and repair <sup>1</sup>	hotele i restauracje hotels and restaurants	transport, gospodarka magazynowa i łączność transport, storage and communication	pośrednictwo finansowe financial intermediation	obsługa nieruchomości i firm; nauka <sup>1</sup> real estate renting and business activities
<b>PODREGION ŁÓDZKI (cd.) SUBREGION (cont.)</b>								
<b>POWIAT SIERADZKI (dok.) (cont.)</b>								
Gminy wiejskie: Rural gminas:								
Braszewice .....	190	75	15	49	4	9	5	13
Brzeźnio .....	282	45	33	115	6	25	4	23
Burzenin .....	334	48	60	131	8	26	3	12
Goszczanów .....	185	20	32	75	3	16	3	7
Klonowa .....	123	30	6	33	1	12	4	9
Sieradz .....	513	69	76	199	14	35	11	43
Wróblew .....	235	27	25	102	4	30	5	16
<b>POWIAT WIELUŃSKI ...</b>	<b>5195</b>	<b>553</b>	<b>516</b>	<b>2126</b>	<b>165</b>	<b>336</b>	<b>182</b>	<b>521</b>
Gminy miejsko-wiejskie: Urban-rural gminas:								
Wieluń .....	3053	296	247	1277	96	163	128	397
w tym miasto .....	2560	257	206	1075	75	116	118	355
of which city								
Gminy wiejskie: Rural gminas:								
Biała .....	241	18	36	94	12	28	6	19
Czarnożyły .....	245	21	17	122	8	15	7	16
Konopnica .....	194	23	24	67	7	16	6	10
Mokrsko .....	233	24	32	87	4	16	10	16
Osjaków .....	271	47	46	96	9	20	2	17
Ostrówek .....	178	16	23	76	8	17	4	5
Pątnów .....	341	49	33	148	8	27	4	16
Skomlin .....	119	12	10	48	5	11	2	7
Wierzchlas .....	320	47	48	111	8	23	13	18
<b>POWIAT WIERUSZOWSKI .....</b>	<b>2485</b>	<b>339</b>	<b>267</b>	<b>988</b>	<b>68</b>	<b>204</b>	<b>75</b>	<b>224</b>
Gminy miejsko-wiejskie: Urban-rural gminas:								
Wieruszów .....	1161	168	107	477	31	70	29	139
w tym miasto .....	913	120	70	397	28	54	25	112
of which city								
Gminy wiejskie: Rural gminas:								
Bolesławiec .....	219	27	16	99	9	15	9	15
Czastary .....	197	22	25	82	5	19	6	7
Galewice .....	234	29	42	78	5	23	5	24
Lututów .....	260	36	34	102	4	15	12	9
Łubnice .....	188	32	21	64	4	27	8	8
Sokolniki .....	226	25	22	86	10	35	6	22

<sup>a</sup> Bez osób prowadzących indywidualne gospodarstwa rolne.<sup>a</sup> Excluding persons tending private farms.

TABL. 4 (74). OSOBY FIZYCZNE<sup>a</sup> PROWADZĄCE DZIAŁALNOŚĆ GOSPODARCZĄ WEDŁUG WYBRANYCH SEKCJI W 2003 R. (cd.)

Stan w dniu 31 XII

NATURAL PERSONS<sup>a</sup> CONDUCTING ECONOMIC ACTIVITY BY SELECTED SECTIONS IN 2003 (cont.)  
As of 31 XII

WYSZCZEGÓLNIENIE SPECIFICATION	Ogółem Total	W tym Of which						
		przetwórstwo przemysłowe manufacturing	budownictwo construction	handel i naprawy <sup>A</sup> trade and repair <sup>A</sup>	hotele i restauracje hotels and restaurants	transport, gospodarka magazynowa i łączność transport, storage and communication	pośrednictwo finansowe financial intermediation	obsługa nieruchomości i firm; nauka <sup>A</sup> real estate renting and business activities
<b>PODREGION ŁÓDZKI (dok.) SUBREGION (cont.)</b>								
<b>POWIAT</b>								
ZDUŃSKOWOLSKI ....	4858	762	431	1871	146	352	201	544
Gminy miejskie: Urban gminas:								
Zduńska Wola .....	3688	553	293	1431	112	261	164	469
Gminy miejsko-wiejskie: Urban-rural gminas:								
Szadek .....	384	72	41	152	12	18	12	22
w tym miasto .....	141	24	8	65	3	5	7	12
of which city								
Gminy wiejskie: Rural gminas:								
Zapolice .....	211	39	27	66	7	21	8	15
Zduńska Wola .....	575	98	70	222	15	52	17	38
<b>POWIAT ZGIERSKI .....</b>	<b>13081</b>	<b>2690</b>	<b>1322</b>	<b>4789</b>	<b>302</b>	<b>962</b>	<b>414</b>	<b>1109</b>
Gminy miejskie: Urban gminas:								
Główno .....	1462	351	121	625	36	55	29	89
Ozorków .....	1396	194	127	599	39	89	63	129
Zgierz .....	5431	833	681	1911	116	519	193	559
Gminy miejsko-wiejskie: Urban-rural gminas:								
Aleksandrów Łódzki ..	2561	964	142	840	43	128	67	183
w tym miasto .....	2107	827	101	701	29	100	56	156
of which city								
Stryków .....	771	138	88	296	25	57	18	59
w tym miasto .....	299	58	32	119	12	17	7	24
of which city								
Gminy wiejskie: Rural gminas:								
Główno .....	200	30	15	91	3	13	1	4
Ozorków .....	254	36	28	92	9	26	5	15
Parzęczew .....	235	40	21	86	9	12	10	19
Zgierz .....	771	104	99	249	22	63	28	52

a Bez osób prowadzących indywidualne gospodarstwa rolne.

a Excluding persons tending private farms.

TABL. 4 (74). OSOBY FIZYCZNE<sup>a</sup> PROWADZĄCE DZIAŁALNOŚĆ GOSPODARCZĄ WEDŁUG WYBRANYCH SEKCJI W 2003 R. (cd.)

Stan w dniu 31 XII

NATURAL PERSONS<sup>a</sup> CONDUCTING ECONOMIC ACTIVITY BY SELECTED SECTIONS IN 2003 (cont.)  
As of 31 XII

WYSZCZEGÓLNIENIE SPECIFICATION	Ogółem Total	W tym Of which						
		przetwórstwo przemysłowe manufacturing	budownictwo construction	handel i naprawy <sup>a</sup> trade and repair <sup>a</sup>	hotele i restauracje hotels and restaurants	transport, gospodarka magazynowa i łączność transport, storage and communication	pośrednictwo finansowe financial intermediation	obsługa nieruchomości i firm; nauka <sup>a</sup> real estate renting and business activities
<b>PODREGION PIOTRKOWSKO – SKIERNIEWICKI ... SUBREGION</b>	<b>56556</b>	<b>7061</b>	<b>5996</b>	<b>23296</b>	<b>1825</b>	<b>4226</b>	<b>2146</b>	<b>5060</b>
POWIAT BEŁCHATOWSKI .....	7605	709	818	3101	294	519	318	906
Gminy miejskie: Urban gminas:								
Bełchatów .....	5172	385	492	2101	225	347	255	736
Gminy miejsko-wiejskie: Urban-rural gminas:								
Zelów .....	821	116	116	345	15	41	21	77
w tym miasto .....	548	81	64	235	8	26	15	59
of which city								
Gminy wiejskie: Rural gminas:								
Bełchatów .....	399	41	50	176	11	29	9	36
Drużbice .....	235	32	30	88	10	26	5	11
Kleszczów .....	132	16	21	49	5	5	4	11
Kluki .....	138	13	13	58	6	11	3	8
Rusiec .....	293	52	38	122	10	14	13	10
Szczerców .....	415	54	58	162	12	46	8	17
POWIAT ŁOWICKI .....	4673	496	574	1797	125	367	181	346
Gminy miejskie: Urban gminas:								
Łowicz .....	2522	285	285	1005	76	191	122	232
Gminy wiejskie: Rural gminas:								
Bielawy .....	217	27	22	83	5	11	6	3
Chaśno .....	149	10	15	26	3	12	1	7
Domaniewice .....	202	20	28	84	6	19	2	9
Kiernozia .....	169	6	20	87	6	11	6	9
Kocierzew								
Południowy .....	151	20	13	35	-	20	1	12
Łowicz .....	352	26	35	152	9	31	8	22
Łyszkowice .....	253	27	40	102	4	15	9	8
Nieborów .....	410	48	91	135	12	26	19	26
Zduny .....	248	27	25	88	4	31	7	18
POWIAT OPOCZYŃSKI .....	4410	449	540	2048	150	274	149	289
Gminy miejsko-wiejskie: Urban-rural gminas:								
Drzewica .....	608	56	111	285	17	35	13	33
w tym miasto .....	338	33	48	173	11	10	7	20
of which city								

<sup>a</sup> Bez osób prowadzących indywidualne gospodarstwa rolne.<sup>a</sup> Excluding persons tending private farms.

TABL. 4 (74). OSOBY FIZYCZNE <sup>a</sup> PROWADZĄCE DZIAŁALNOŚĆ GOSPODARCZĄ WEDŁUG WYBRANYCH SEKCJI W 2003 R. (cd.)

Stan w dniu 31 XII

NATURAL PERSONS <sup>a</sup> CONDUCTING ECONOMIC ACTIVITY BY SELECTED SECTIONS IN 2003 (cont.)  
As of 31 XII

WYSZCZEGÓLNIENIE SPECIFICATION	Ogółem Total	W tym Of which						
		przetwórstwo przemysłowe manufacturing	budownictwo construction	handel i naprawy <sup>a</sup> trade and repair <sup>a</sup>	hotele i restauracje hotels and restaurants	transport, gospodarka magazynowa i łączność transport, storage and communication	pośrednictwo finansowe financial intermediation	obsługa nieruchomości i firm; nauka <sup>a</sup> real estate renting and business activities
<b>PODREGION PIOTRKOWSKO – SKIERNIEWICKI</b> (cd.) <b>SUBREGION (cont.)</b>								
<b>POWIAT OPOCZYŃSKI (dok.)</b> (cont.)								
Gminy miejsko-wiejskie (dok.): <i>Urban-rural gminas (cont.):</i>								
Opoczno .....	2477	233	246	1228	86	129	82	194
w tym miasto .....	1926	162	156	991	63	76	72	174
<i>of which city</i>								
Gminy wiejskie: <i>Rural gminas:</i>								
Białaczów .....	184	21	34	77	4	12	10	9
Mniszków .....	225	25	40	77	6	31	8	9
Paradyż .....	165	12	18	79	7	14	10	7
Poświętne .....	166	27	27	39	6	10	9	6
Sławno .....	298	43	32	126	9	24	7	23
Żarnów .....	287	32	32	137	15	19	10	8
<b>POWIAT PAJĘCZAŃSKI..</b>	3052	495	271	1406	99	182	90	194
Gminy miejsko-wiejskie: <i>Urban-rural gminas:</i>								
Działoszyn .....	949	123	68	496	28	66	25	67
w tym miasto .....	564	63	39	313	18	25	17	45
<i>of which city</i>								
Pajęczno .....	913	150	73	409	36	30	30	75
w tym miasto .....	701	105	52	315	24	26	28	61
<i>of which city</i>								
Gminy wiejskie: <i>Rural gminas:</i>								
Kielczygłów .....	242	36	23	107	9	23	6	11
Nowa Brzeźnica .....	191	60	13	75	6	7	8	5
Rząśnia .....	229	46	33	90	5	21	8	14
Siemkowice .....	196	29	25	88	5	13	6	6
Strzelce Wielkie .....	163	24	13	87	2	9	5	7
Sulmierzyce .....	169	27	23	54	8	13	2	9

a Bez osób prowadzących indywidualne gospodarstwa rolne.

a Excluding persons tending private farms.

TABL. 4 (74). OSOBY FIZYCZNE<sup>a</sup> PROWADZĄCE DZIAŁALNOŚĆ GOSPODARCZĄ WEDŁUG WYBRANYCH SEKCJI W 2003 R. (cd.)

Stan w dniu 31 XII

NATURAL PERSONS<sup>a</sup> CONDUCTING ECONOMIC ACTIVITY BY SELECTED SECTIONS IN 2003 (cont.)  
As of 31 XII

WYSZCZEGÓLNIENIE SPECIFICATION	Ogółem Total	W tym Of which						
		przetwórstwo przemysłowe manufacturing	budownictwo construction	handel i naprawy <sup>a</sup> trade and repair <sup>a</sup>	hotele i restauracje hotels and restaurants	transport, gospodarka magazynowa i łączność transport, storage and communication	pośrednictwo finansowe financial intermediation	obsługa nieruchomości i firm; nauka <sup>a</sup> real estate renting and business activities
<b>PODREGION PIOTRKOWSKO – SKIERNIEWICKI</b> (cd.) <b>SUBREGION (cont.)</b>								
<b>POWIAT PIOTRKOWSKI</b> .....	4291	587	473	1702	146	399	143	263
Gminy miejsko-wiejskie: <i>Urban-rural gminas:</i>								
Sulejów .....	1004	159	124	394	43	92	37	60
w tym miasto .....	526	84	59	225	23	41	15	36
of which city								
Gminy wiejskie: <i>Rural gminas:</i>								
Aleksandrów .....	138	21	22	52	4	7	5	6
Czarnocin .....	252	30	25	90	5	24	6	51
Gorzkowice .....	376	54	37	169	8	30	15	25
Grabica .....	313	48	20	114	6	33	8	5
Łęki Szlacheckie .....	131	22	18	64	3	8	1	7
Moszczenica .....	601	78	71	222	20	70	17	30
Ręczno .....	166	23	27	65	11	6	1	3
Rozprza .....	419	41	46	171	14	42	23	29
Wola Krzysztoporska .....	509	56	41	227	14	71	15	22
Wolbórz .....	382	55	42	134	18	16	15	25
<b>POWIAT RADOMSZCZAŃSKI</b>	8073	1470	773	3395	206	516	230	676
Gminy miejskie: <i>Urban gminas:</i>								
Radomsko .....	4362	779	370	1833	104	222	153	431
Gminy miejsko-wiejskie: <i>Urban-rural gminas:</i>								
Kamieńsk .....	299	34	31	124	11	33	12	32
w tym miasto .....	190	25	15	86	6	17	9	18
of which city								
Przedbórz .....	605	115	57	278	24	28	8	29
w tym miasto .....	458	78	37	233	19	12	7	25
of which city								
Gminy wiejskie: <i>Rural gminas:</i>								
Dobryzycze .....	254	47	27	111	3	20	8	19
Gidle .....	396	69	38	189	5	32	11	19
Gomunice .....	327	55	32	139	12	20	8	35
Kobiele Wielkie .....	260	71	29	92	4	23	5	13
Kodrąb .....	205	30	20	90	2	25	3	16

a Bez osób prowadzących indywidualne gospodarstwa rolne.

a Excluding persons tending private farms.

TABL. 4 (74). OSOBY FIZYCZNE<sup>a</sup> PROWADZĄCE DZIAŁALNOŚĆ GOSPODARCZĄ WEDŁUG WYBRANYCH SEKCJI W 2003 R. (cd.)

Stan w dniu 31 XII

NATURAL PERSONS<sup>a</sup> CONDUCTING ECONOMIC ACTIVITY BY SELECTED SECTIONS IN 2003 (cont.)  
As of 31 XII

WYSZCZEGÓLNIENIE SPECIFICATION	Ogółem Total	W tym Of which						
		przetwórstwo przemysłowe manufacturing	budownictwo construction	handel i naprawy <sup>a</sup> trade and repair <sup>a</sup>	hotele i restauracje hotels and restaurants	transport, gospodarka magazynowa i łączność transport, storage and communication	pośrednictwo finansowe financial intermediation	obsługa nieruchomości i firm; nauka <sup>a</sup> real estate renting and business activities
<b>PODREGION PIOTRKOWSKO – SKIERNIEWICKI (cd.)</b>								
<b>SUBREGION (cont.)</b>								
<b>POWIAT RADOMSZCZAŃSKI (dok.) (cont.)</b>								
Gminy wiejskie (dok.): Rural gminas (cont.):								
Lgota Wielka .....	218	48	36	82	3	20	4	8
Ładzice .....	237	47	28	94	9	22	2	11
Masłowice .....	165	22	17	74	3	17	3	10
Radomsko .....	360	103	34	140	11	18	4	24
Wielgomłynny .....	195	27	29	70	11	21	1	14
Żytno .....	190	23	25	79	4	15	8	15
<b>POWIAT RAWSKI .....</b>	<b>3118</b>	<b>329</b>	<b>333</b>	<b>1421</b>	<b>84</b>	<b>268</b>	<b>102</b>	<b>269</b>
Gminy miejskie: Urban gminas:								
Rawa Mazowiecka ....	1796	204	165	808	61	123	68	182
Gminy miejsko-wiejskie: Urban-rural gminas:								
Biała Rawska .....	509	39	62	234	9	65	15	40
w tym miasto .....	246	18	26	120	4	27	10	24
of which city								
Gminy wiejskie: Rural gminas:								
Cielądz .....	165	23	20	79	2	9	3	9
Rawa Mazowiecka ....	420	47	61	198	6	44	7	23
Regnów .....	75	7	10	34	1	9	1	4
Sadkowice .....	153	9	15	68	5	18	8	11
<b>POWIAT SKIERNIEWICKI .....</b>	<b>1612</b>	<b>200</b>	<b>282</b>	<b>554</b>	<b>40</b>	<b>167</b>	<b>60</b>	<b>108</b>
Gminy wiejskie: Rural gminas:								
Bolimów .....	190	29	29	57	5	13	7	21
Głuchów .....	266	29	46	98	9	34	7	18
Godzianów .....	115	11	29	26	2	19	7	10
Kowiesy .....	140	8	21	51	6	13	3	12
Lipce Reymontowskie	138	21	19	55	2	16	4	5
Maków .....	208	37	42	63	3	15	11	13
Nowy Kawęczyn .....	135	21	20	55	2	12	2	4
Skiernewice .....	324	33	64	113	9	32	17	21
Słupia .....	96	11	12	36	2	13	2	4

a Bez osób prowadzących indywidualne gospodarstwa rolne.

a Excluding persons tending private farms.



TABL. 4 (74). OSOBY FIZYCZNE<sup>a</sup> PROWADZĄCE DZIAŁALNOŚĆ GOSPODARCZĄ WEDŁUG WYBRANYCH SEKCJI W 2003 R. (dok.)

Stan w dniu 31 XII

NATURAL PERSONS<sup>a</sup> CONDUCTING ECONOMIC ACTIVITY BY SELECTED SECTIONS IN 2003 (cont.)  
As of 31 XII

WYSZCZEGÓLNIENIE SPECIFICATION	Ogółem Total	W tym Of which						
		przetwórstwo przemysłowe manufacturing	budownictwo construction	handel i naprawy <sup>a</sup> trade and repair <sup>a</sup>	hotele i restauracje hotels and restaurants	transport, gospodarka magazynowa i łączność transport, storage and communication	pośrednictwo finansowe financial intermediation	obsługa nieruchomości i firm; nauka <sup>a</sup> real estate renting and business activities
<b>PODREGION PIOTRKOWSKO – SKIERNIEWICKI (dok.)</b>								
<b>SUBREGION (cont.)</b>								
POWIAT TOMASZOWSKI .....	8841	1286	877	3643	350	598	338	679
Gminy miejskie: Urban gminas:								
Tomaszów Mazowiecki .....	5817	726	563	2451	231	431	271	496
Gminy wiejskie: Rural gminas:								
Będków .....	206	23	26	86	-	18	4	28
Budziszewice .....	139	58	7	40	4	7	2	4
Czerniewice .....	281	34	36	124	5	15	5	10
Inowódz .....	231	40	23	60	23	17	4	17
Lubochnia .....	386	95	20	159	9	12	14	14
Rokiciny .....	347	58	28	147	10	11	9	28
Rzeczycza .....	201	12	45	86	11	18	5	10
Tomaszów Mazowiecki .....	581	101	56	227	38	46	10	24
Ujazd .....	522	110	49	218	15	18	13	44
Żelechlinek .....	130	29	24	45	4	5	1	4
MIASTA NA PRAWACH POWIATU: CITIES WITH POWIAT STATUS:								
Piotrków Trybunalski .....	7028	724	582	2877	221	525	323	821
Skierniewice .....	3853	316	473	1352	110	411	212	509
<b>PODREGION M. ŁÓDŹ SUBREGION</b>	<b>71473</b>	<b>11048</b>	<b>6192</b>	<b>23985</b>	<b>1634</b>	<b>6643</b>	<b>3344</b>	<b>10316</b>
MIASTO NA PRAWACH POWIATU: CITY WITH POWIAT STATUS:								
Łódź .....	71473	11048	6192	23985	1634	6643	3344	10316

<sup>a</sup> Bez osób prowadzących indywidualne gospodarstwa rolne.<sup>a</sup> Excluding persons tending private farms.