




URZĄD STATYSTYCZNY W ŁODZI

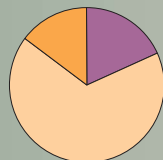
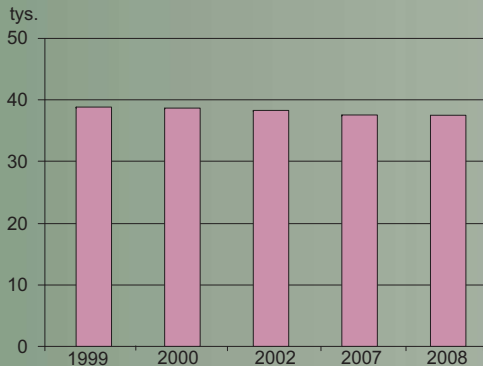
 220 lat
Polskiej 1789–2009
Statystyki Publicznej



POWIAT
SKIERNIEWICKI

10 LAT
SAMORZĄDU
POWIATOWEGO
1999–2009

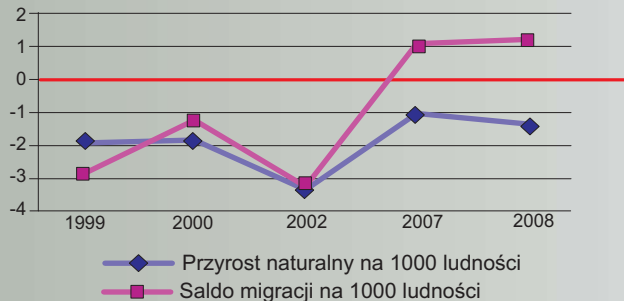
LUDNOŚĆ WEDŁUG EKONOMICZNYCH GRUP WIEKU



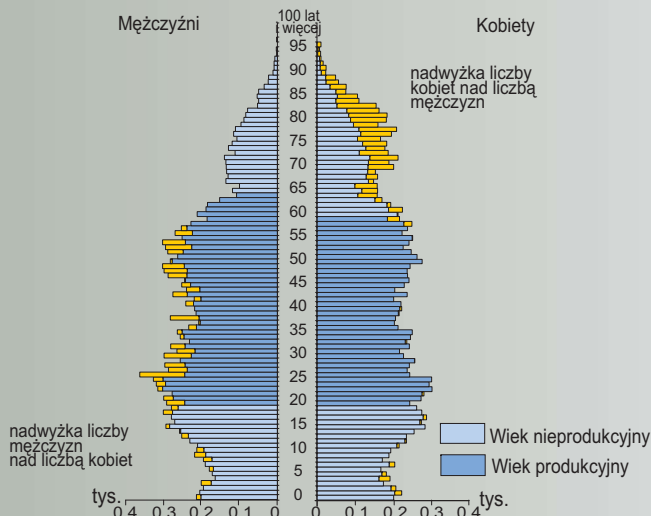
Ludność ogółem
Ludność w 2008 r. w wieku:

- przedprodukcyjnym
- produkcyjnym
- poprodukcyjnym

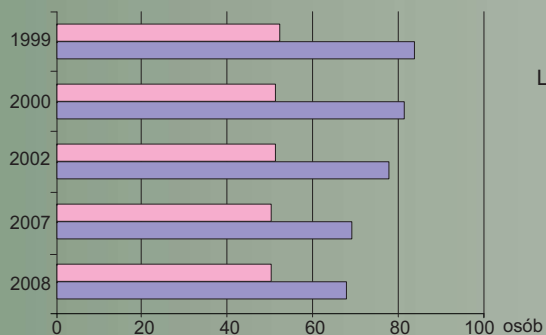
PRZYRÓST NATURALNY I SALDO MIGRACJI



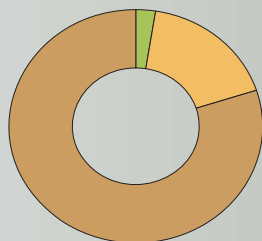
LUDNOŚĆ WEDŁUG PŁCI I WIEKU W 2008 R.



GĘSTOŚĆ ZALUDNIENIA I LUDNOŚĆ W WIEKU NIEPRODUKCYJNYM NA 100 OSÓB W WIEKU PRODUKCYJNYM



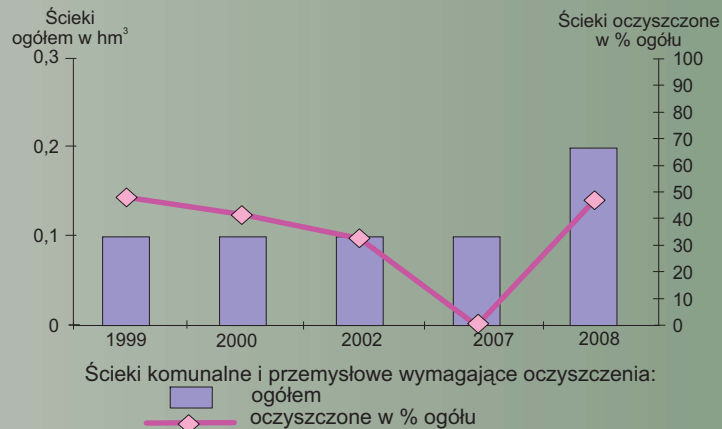
TERENY ZIELENI W 2008 R.



Powierzchnia terenów zieleni w ha:

- parki spacerowo-wypoczynkowe
- zieleńce
- zieleń uliczna
- tereny zieleni osiedlowej
- cmentarze
- lasy gminne

ŚCIEKI PRZEMYSŁOWE I KOMUNALNE WYMAGAJĄCE OCZYSZCZENIA



DANE Z POWSZECHNEGO SPISU ROLNEGO

2002

Użytkowanie gruntów

Użytki rolne ogółem w ha

54436

w tym:

grunty orne

46093

sady

3025

łąki

2106

pastwiska

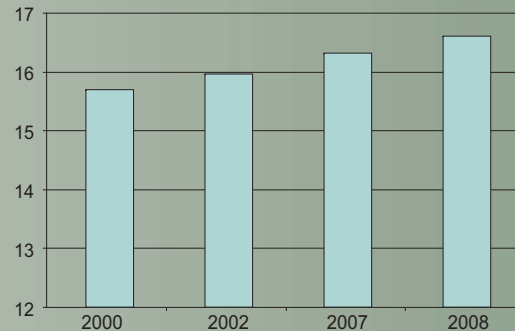
3212

Lasy

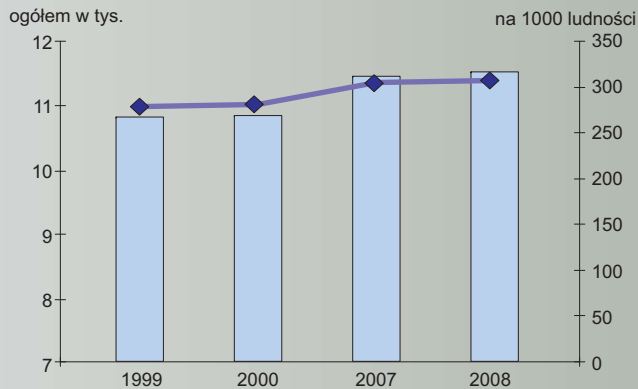
15789

POWIERZCHNIA GRUNTÓW LEŚNYCH

tys. ha

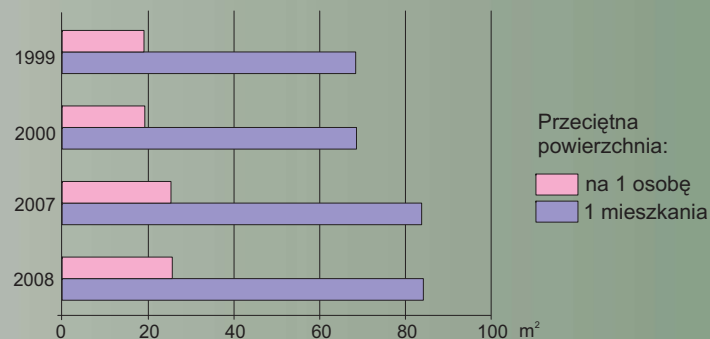


ZASOBY MIESZKANIOWE

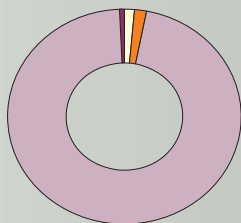


Liczba mieszkań: ■ ogółem ◆ na 1000 ludności

PRZECIĘTNA POWIERZCHNIA UŻYTKOWA MIESZKAŃ



ZASOBY MIESZKANIOWE WEDŁUG FORM WŁASNOŚCI W 2007 R.



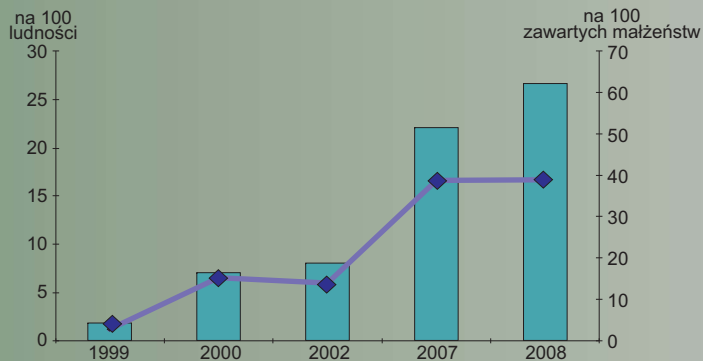
Mieszkania będące własnością:

- gmin
- spółdzielni mieszkaniowych
- zakładów pracy
- osób fizycznych
- TBS
- pozostałych podmiotów

WYPOSAŻENIE MIESZKAŃ W INSTALACJE W % OGÓŁU



MIESZKANIA ODDANE DO UŻYTKOWANIA



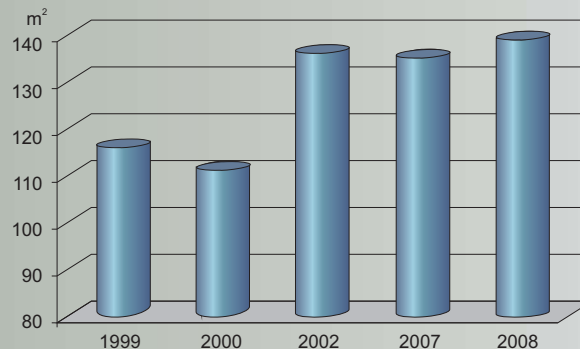
Liczba mieszkań:

na 100 ludności na 100 zawartych małżeństw

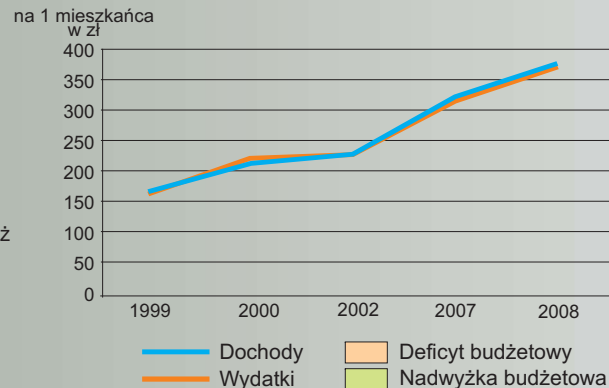
MIESZKANIA ODDANE DO UŻYTKOWANIA WEDŁUG FORM WŁASNOŚCI




PRZECIĘTNA POWIERZCHNIA UŻYTKOWA 1 MIESZKANIA ODDANEGO DO UŻYTKOWANIA




DOCHODY I WYDATKI BUDŻETU POWIATU



PODMIOTY GOSPODARKI NARODOWEJ ZAREJESTROWANE W REJESTRZE REGON



STRUKTURA PODMIOTÓW GOSPODARKI NARODOWEJ ZAREJESTROWANYCH W REJESTRZE REGON WEDŁUG PKD W 2008 R.



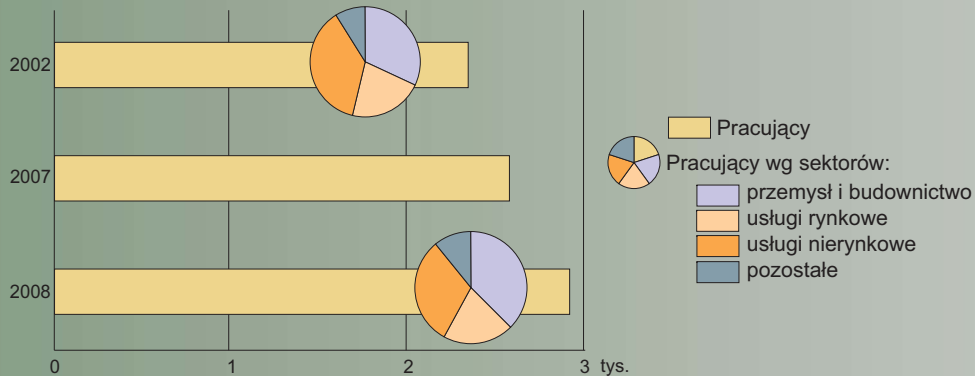
	Rolnictwo, łowiectwo i leśnictwo; rybactwo
	Przemysł
	Budownictwo
	Handel i naprawy
	Hotele i restauracje
	Transport, gospodarka magazynowa i łączność
	Pośrednictwo finansowe
	Obsługa nieruchomości i firm
	Administracja publiczna i obrona narodowa; obowiązkowe ubezpieczenia społeczne i zdrowotne
	Edukacja
	Ochrona zdrowia i pomoc społeczna
	Działalność usługowa komunalna, społeczna i indywidualna, pozostała

KULTURA, TURYSTYKA	2002	2008
Turystyczne obiekty zbiorowego zakwaterowania w tym:	4 ^a	2
hotele	- ^a	-
motele	- ^a	-
pensjonaty	- ^a	-
inne obiekty hotelowe	- ^a	-
Miejsca noclegowe	339 ^a	135
Korzystający z noclegów w tym turyści zagraniczni	3230 ^a	3411
Udzielone noclegi ogółem	2 ^a	-
	14409 ^a	7033
Biblioteki i filie	20	20
Pracownicy bibliotek	25	23
Ludność na 1 bibliotekę	1747	1793
Księgozbiór bibliotek na 1000 ludności	4996	5239
Kina stałe	-	-
Seanse	-	-
Widzowie	-	-
Muzea łącznie z oddziałami	1	2
Zwiedzający muzea i oddziały	4565	6746

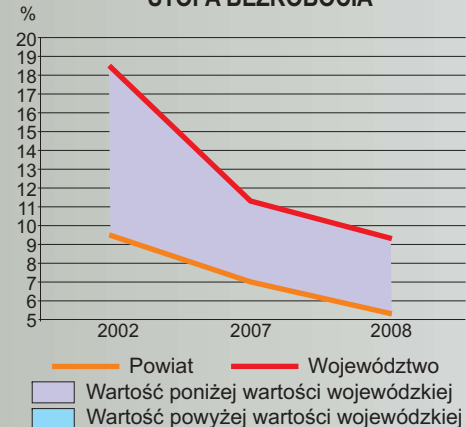
^a Dane za rok 2003.

EDUKACJA DZIECI I MŁODZIEŻY	1999	2000	2007	2008
Szkoły podstawowe				
placówki	39	36	34	32
uczniowie	4141	3440	2551	2502
Gimnazja				
placówki	8	9	10	10
uczniowie	486	1067	1469	1369
Licea ogólnokształcące				
placówki	1	1	-	2
uczniowie	140	137	-	66
Szkoły średnie zawodowe				
placówki	2	2	6	6
uczniowie	334	375	432	434
Szkoły zasadnicze zawodowe				
placówki	1	-	-	5
uczniowie	14	-	-	486

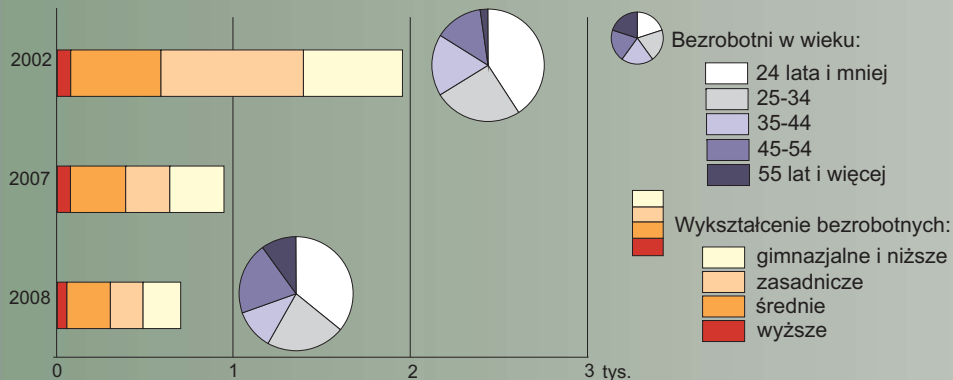
PRACUJĄCY POZA ROLNICTWEM INDYWIDUALNYM



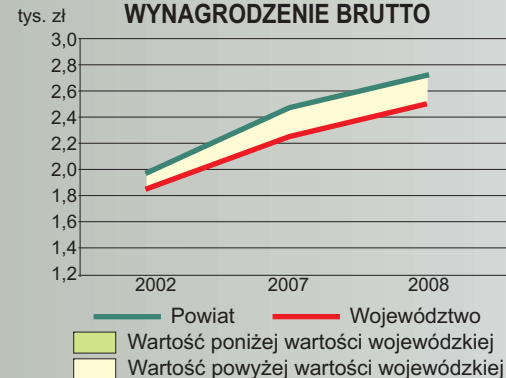
STOPA BEZROBOCIA



BEZROBOTNI WEDŁUG WYKSZTAŁCENIA I WIEKU



PRZECIĘTNE MIESIĘCZNE WYNAGRODZENIE BRUTTO



PODSTAWOWE DANE O POWIECIE

	1999	2000	2002	2007	2008	
					POWIAT	ŁÓDZKIE
Powierzchnia w km ²	756	756	756	755	755	18219
Ludność ogółem	38982	38817	38433	37701	37644	2548861
w tym kobiety	19604	19545	19349	19033	19050	1336533
Kobiety na 100 mężczyzn	101	101	101	102	102	110
Przyrost naturalny na 1000 ludności	-1,99	-1,9	-3,4	-1,1	-1,42	-2,34
Obszary prawnie chronione ogółem w ha	17909,7	17923,9	17923,9	17922,6	17922,60	342640,10
w tym rezerваты przyrody w ha	426,2	440,4	440,4	439	439	7427,10
Pomniki przyrody	204	202	201	202	202	3 731
Komunalne i przemysłowe oczyszczalnie ścieków	1	1	1	1	4	220
Liczba mieszkań oddanych do użytkowania:						
ogółem	7	28	26	83	100	7372
na 100 zawartych małżeństw	2,7	15,1	13,8	38,6	38,8	45,3
Przeciętna powierzchnia 1 mieszkania oddanego do użytkowania w m ²	117,9	110,8	137,2	136,1	144,2	114,9
Podmioty gospodarki narodowej zarejestrowane w rejestrze REGON	1769	1870	1949	2074	2170	242264
Pracujący poza rolnictwem indywidualnym	2729	2414	2332	2564	2904	561086
Bezrobotni	1263	1470	1944	939	695	99191
Stopa bezrobocia	.	.	9,4	6,9	5,2	9,2
Długość sieci w km:						
wodociągowej rozdzielczej	557,3	574	574,2	645,8	650,8	21256,1
kanalizacyjnej	10,4	8,1	12,8	25,4	27,5	4329,8
gazowej	.	102,5	47,5	0,2	.	.
Obiekty szpitalne	-	-	-	-	.	.
Przychodnie ogółem (od 2007 r. ZOZ)	-	1	1	13	11	1172
Ludność przypadająca na 1 aptekę	12994	12939	9608	7540	7529	2903
Lekarze	11	9	11	18	.	.
Domy i zakłady pomocy społecznej	-	-	-	-	-	88
Przedszkola	6	7	7	6	7	508
Żłobki	-	-	-	-	-	46