




URZĄD STATYSTYCZNY W ŁODZI

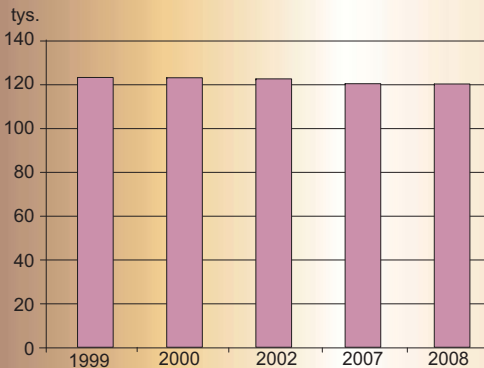
10 LAT
SAMORZĄDU
POWIATOWEGO
1999 - 2009



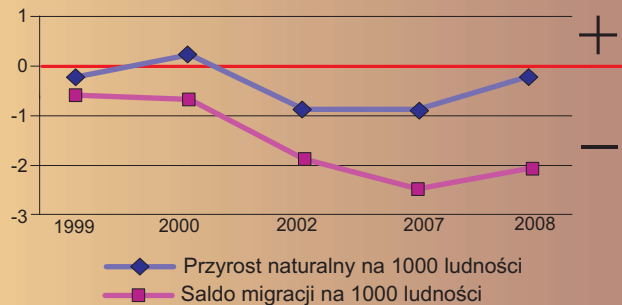
POWIAT
SIERADZKI

 220 lat
Polskiej 1789-2009
Statystyki Publicznej

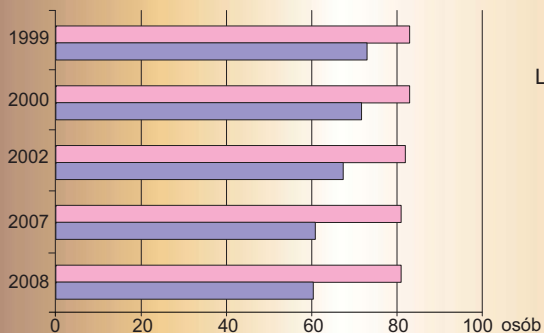
LUDNOŚĆ WEDŁUG EKONOMICZNYCH GRUP WIEKU



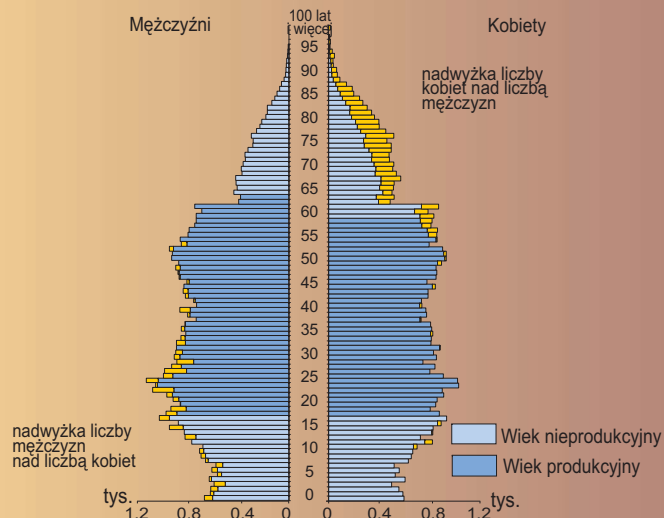
PRZYROST NATURALNY I SALDO MIGRACJI



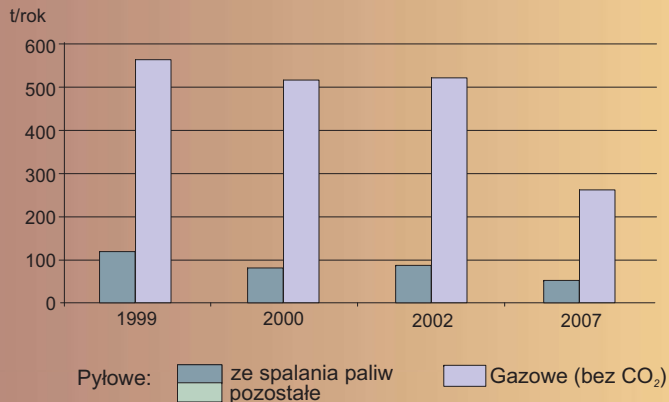
GĘŚCİOŚĆ ZALUDNIENIA I LUDNOŚĆ W WIEKU NIEPRODUKCYJNYM NA 100 OSÓB W WIEKU PRODUKCYJNYM



LUDNOŚĆ WEDŁUG PŁCI I WIEKU W 2008 R.



EMISJA PRZEMYSŁOWYCH ZANIECZYSZCZEŃ POWIETRZA Z ZAKŁADÓW SZCZEGÓLNIIE UCIAŹLIWYCH



DANE Z POWSZECHNEGO SPISU ROLNEGO

2002

Użytkowanie gruntów

Użytki rolne ogółem w ha

106666

w tym:

grunty orne

86850

sady

752

łąki

12582

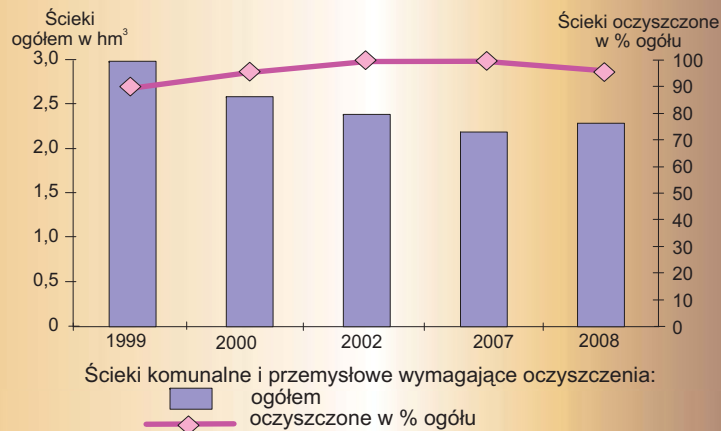
pastwiska

6482

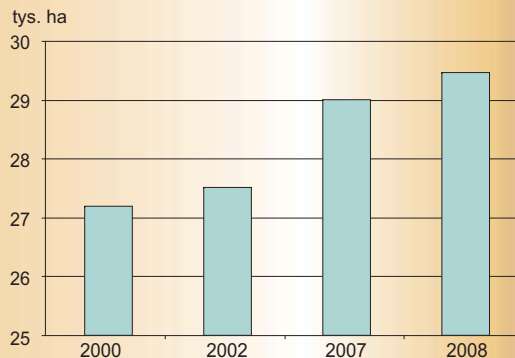
Lasy

27807

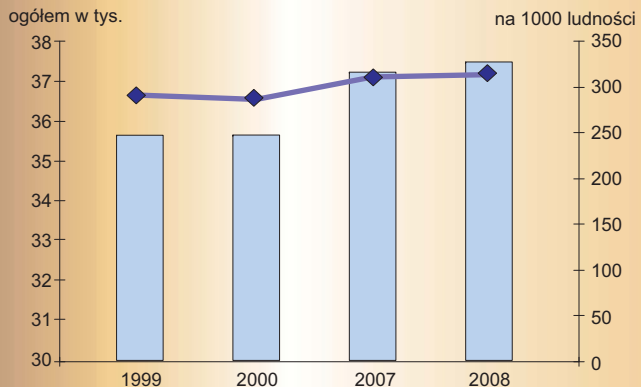
ŚCIEKI PRZEMYSŁOWE I KOMUNALNE WYMAGAJĄCE OCZYSZCZENIA



POWIERZCHNIA GRUNTÓW LEŚNYCH

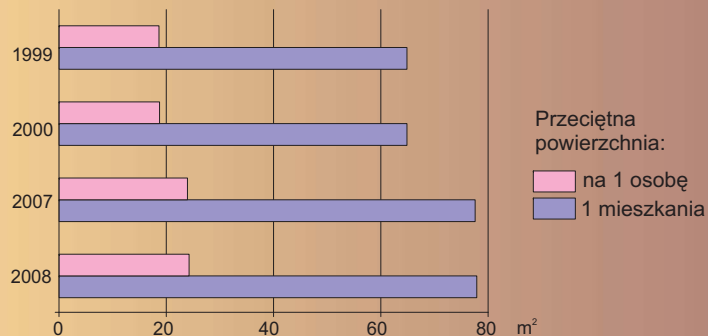


ZASOBY MIESZKANIOWE

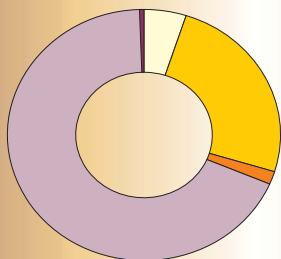


Liczba mieszkań: ■ ogółem ◆ na 1000 ludności

PRZECIĘTNA POWIERZCHNIA UŻYTKOWA MIESZKAŃ



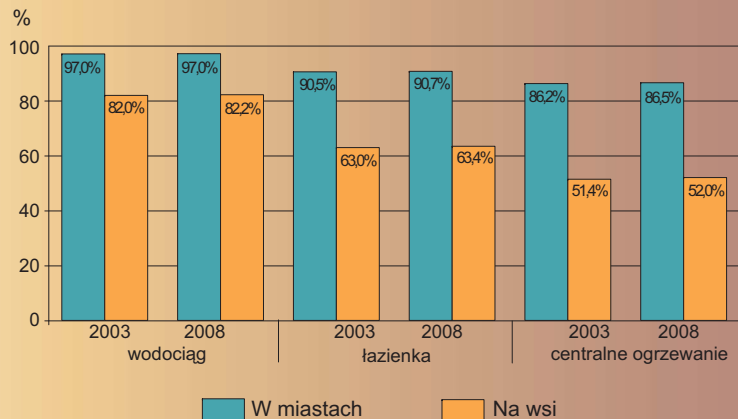
ZASOBY MIESZKANIOWE WEDŁUG FORM WŁASNOŚCI W 2007 R.



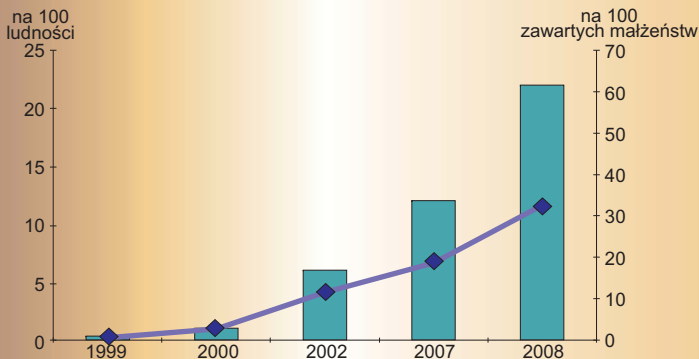
Mieszkania będące własnością:

- gmin
- spółdzielni mieszkaniowych
- zakładów pracy
- osób fizycznych
- TBS
- pozostałych podmiotów

WYPOSAŻENIE MIESZKAŃ W INSTALACJE W % OGÓŁU



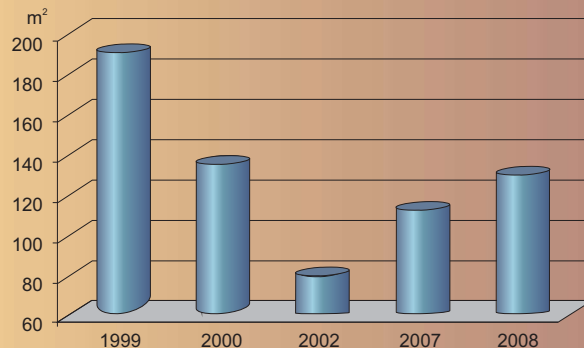
MIESZKANIA ODDANE DO UŻYTKOWANIA



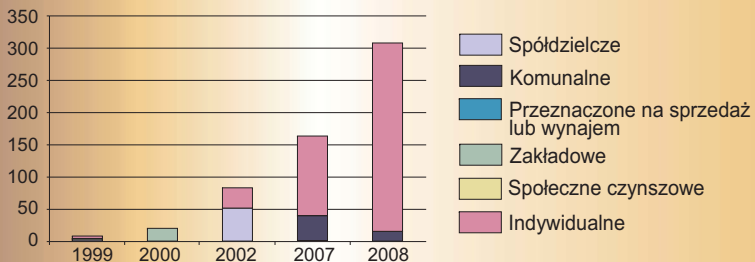
Liczba mieszkań:

na 100 ludności (bars) / na 100 zawartych małżeństw (line)

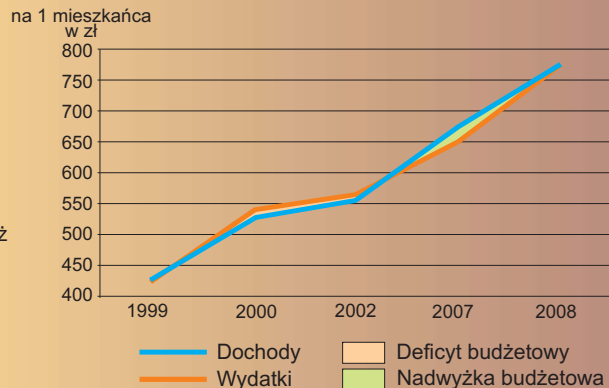
PRZECIĘTNA POWIERZCHNIA UŻYTKOWA 1 MIESZKANIA ODDANEGO DO UŻYTKOWANIA




MIESZKANIA ODDANE DO UŻYTKOWANIA WEDŁUG FORM WŁASNOŚCI



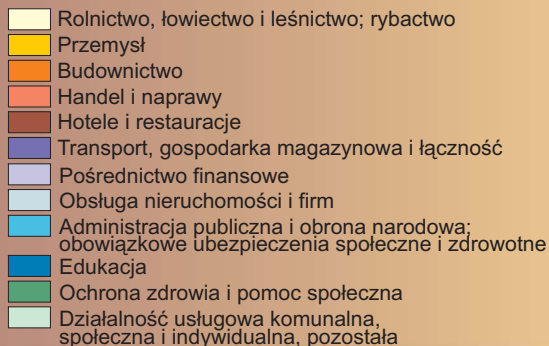

DOCHODY I WYDATKI BUDŻETU POWIATU



PODMIOTY GOSPODARKI NARODOWEJ ZAREJESTROWANE W REJESTRZE REGON



STRUKTURA PODMIOTÓW GOSPODARKI NARODOWEJ ZAREJESTROWANYCH W REJESTRZE REGON WEDŁUG PKD W 2008 R.

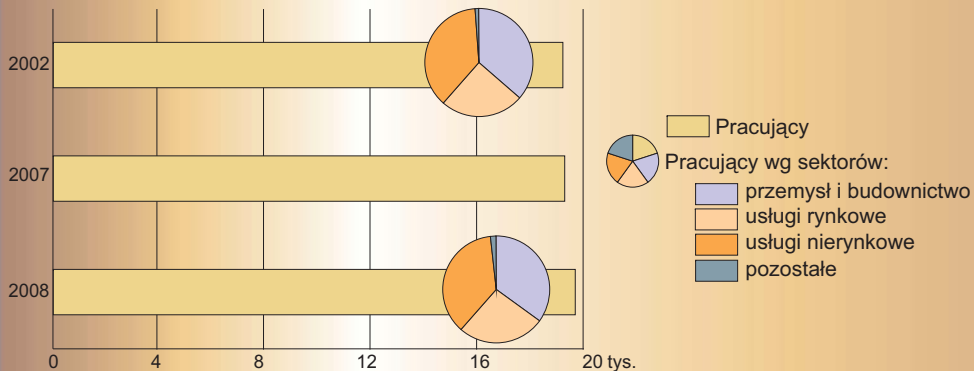


KULTURA, TURYSTYKA	2002	2008
Turystyczne obiekty zbiorowego zakwaterowania w tym:	9 ^a	5
hotele	- ^a	1
motele	1 ^a	-
pensjonaty	- ^a	-
inne obiekty hotelowe	- ^a	1
Miejsca noclegowe	250 ^a	271
Korzystający z noclegów w tym turyści zagraniczni	16523 ^a	16058
Udzielone noclegi ogółem	3716 ^a	970
Udzielone noclegi ogółem	25655 ^a	27385
Biblioteki i filie	41	41
Pracownicy bibliotek	67	62
Ludność na 1 bibliotekę	2189	2004
Księgozbiór bibliotek na 1000 ludności	4520	4989
Kina stałe	1	-
Seanse	457	-
Widzowie	2860	-
Muzea łącznie z oddziałami	3	4
Zwiedzający muzea i oddziały	18985	19850

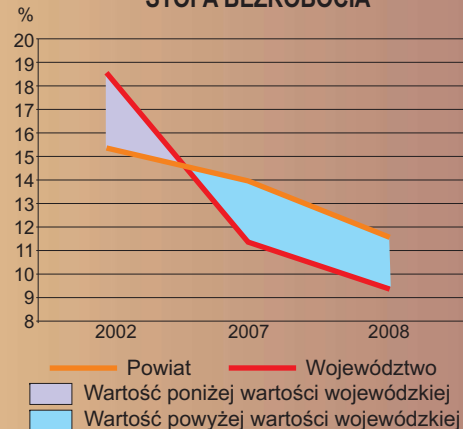
^a Dane za rok 2003.

EDUKACJA DZIECI I MŁODZIEŻY	1999	2000	2007	2008
Szkoły podstawowe				
placówki	72	70	61	60
uczniowie	13906	11533	8440	7957
Gimnazja				
placówki	20	20	23	23
uczniowie	2080	4070	5227	4991
Licea ogólnokształcące				
placówki	7	7	9	9
uczniowie	2894	3002	2256	2214
Szkoły średnie zawodowe				
placówki	10	9	5	5
uczniowie	1720	1786	1398	1353
Szkoły zasadnicze zawodowe				
placówki	7	7	7	9
uczniowie	1385	1426	770	803

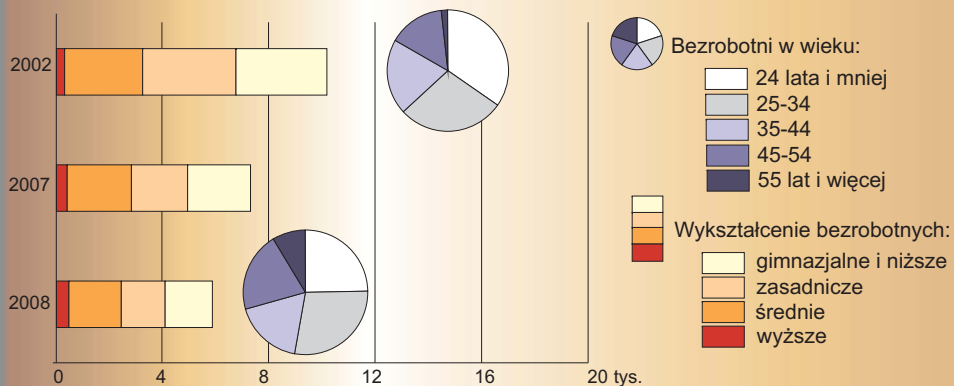
PRACUJĄCY POZA ROLNICTWEM INDYWIDUALNYM



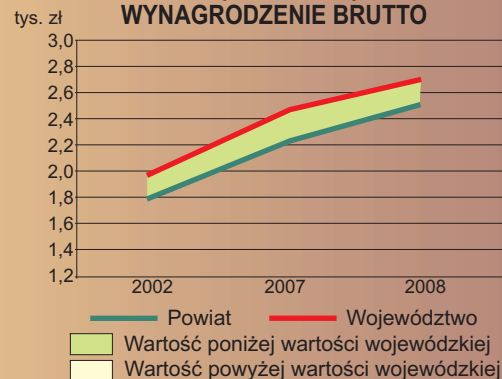
STOPA BEZROBOCIA



BEZROBOTNI WEDŁUG WYKSZTAŁCENIA I WIEKU



PRZECIĘTNE MIESIĘCZNE WYNAGRODZENIE BRUTTO



PODSTAWOWE DANE O POWIECIE

	1999	2000	2002	2007	2008	
					POWIAT	ŁÓDZKIE
Powierzchnia w km ²	1491	1491	1491	1491	1492	18219
Ludność ogółem	123209	123093	122560	120351	120219	2548861
w tym kobiety	62882	62819	62584	61527	61475	1336533
Kobiety na 100 mężczyzn	104	104	104	105	105	110
Przyrost naturalny na 1000 ludności	-0,25	0,2	-0,9	-0,9	-0,22	-2,34
Obszary prawnie chronione ogółem w ha	35980	35980,1	35980,1	36703,1	36703,10	342640,10
w tym rezerваты przyrody w ha	1624,5	1623,4	1623,4	1624,5	1624,50	7427,10
Pomniki przyrody	311	308	308	297	300	3731
Komunalne i przemysłowe oczyszczalnie ścieków	12	12	13	13	13	220
Liczba mieszkań oddanych do użytkowania:						
ogółem	4	17	71	140	264	7372
na 100 zawartych małżeństw	0,5	2,6	11,5	18,5	32,5	45,3
Przeciętna powierzchnia 1 mieszkania oddanego do użytkowania w m ²	191,3	131,7	80,5	114,8	131,8	114,9
Podmioty gospodarki narodowej zarejestrowane w rejestrze REGON	8040	8050	8876	8638	8654	242264
Pracujący poza rolnictwem indywidualnym	21610	19759	19130	19202	19595	561086
Bezrobotni	8160	9012	10170	7 298	5865	99191
Stopa bezrobocia	.	.	15,2	13,8	11,4	9,2
Długość sieci w km:						
wodociągowej rozdzielczej	1242,9	1286,4	1331,6	1552,1	1583	21256,1
kanalizacyjnej	90,5	95,5	111,5	113,7	116,7	4329,8
gazowej	.	-	29,3	45,3	.	.
Obiekty szpitalne	1	2	3	.	.	.
Przychodnie ogółem (od 2007 r. ZOZ)	10	14	18	48	48	1172
Ludność przypadająca na 1 aptekę	4107	4103	3502	3343	3643	2903
Lekarze	305	291	270	266	.	.
Domy i zakłady pomocy społecznej	5	5	5	4	4	88
Przedszkola	26	26	24	18	20	508
Żłobki	-	1	1	1	1	46