




URZĄD STATYSTYCZNY W ŁODZI

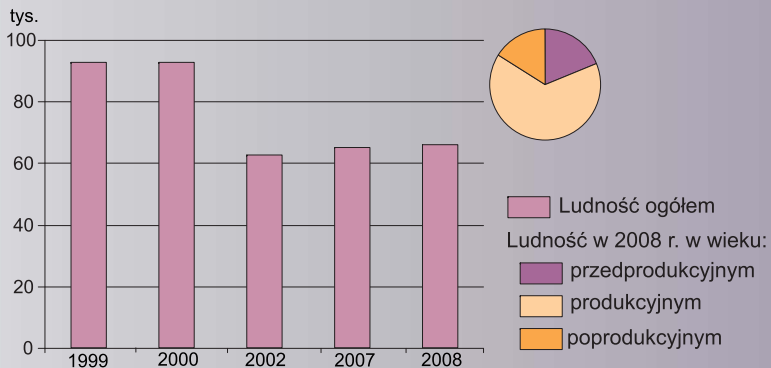
10 LAT
SAMORZĄDU
POWIATOWEGO
1999 - 2009



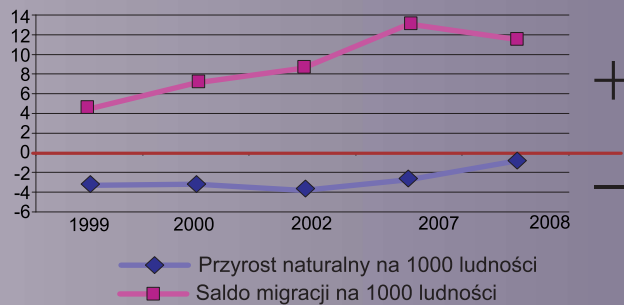
 220 lat
Polskiej 1789-2009
Statystyki Publicznej

POWIAT
ŁÓDZKI WSCHODNI

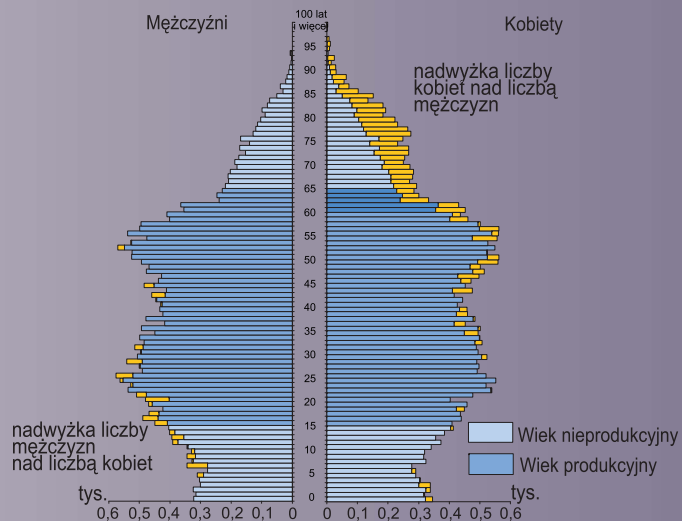
LUDNOŚĆ WEDŁUG EKONOMICZNYCH GRUP WIEKU



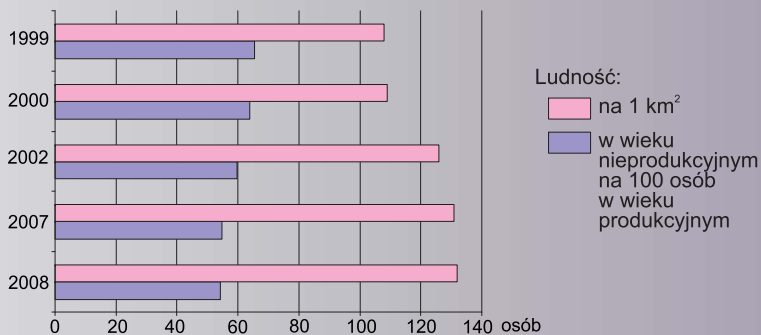
PRZYROST NATURALNY I SALDO MIGRACJI



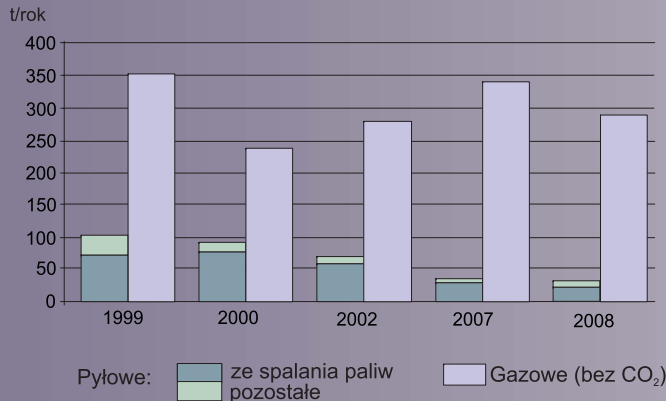
LUDNOŚĆ WEDŁUG PŁCI I WIEKU W 2008 R.



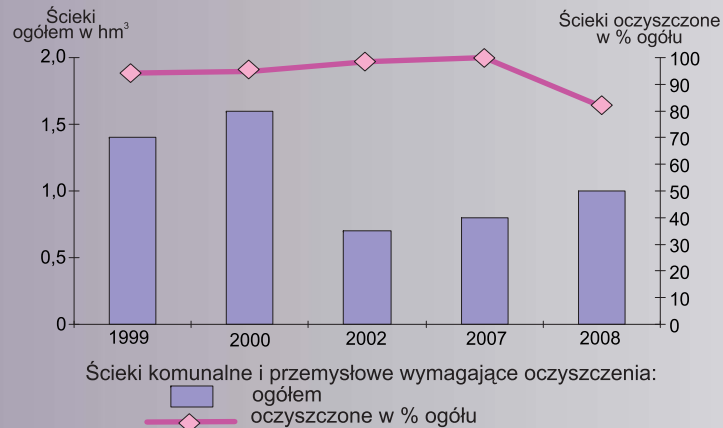
GĘSTOŚĆ ZALUDNIENIA I LUDNOŚĆ W WIEKU NIEPRODUKCYJNYM NA 100 OSÓB W WIEKU PRODUKCYJNYM



EMISJA PRZEMYSŁOWYCH ZANIECZYSZCZEŃ POWIETRZA Z ZAKŁADÓW SZCZEGÓLNIIE UCIAŻLIWYCH



ŚCIEKI PRZEMYSŁOWE I KOMUNALNE WYMAGAJĄCE OCZYSZCZENIA

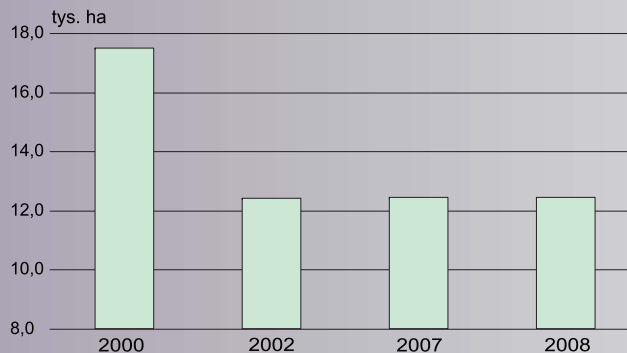


DANE Z POWSZECHNEGO SPISU ROLNEGO

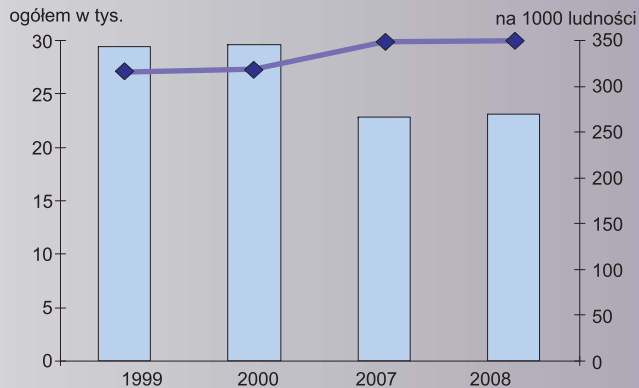
Użytkowanie gruntów

	2002
Użytki rolne ogółem w ha	32482
w tym:	
grunty orne	27518
sady	565
łąki	2927
pastwiska	1472
Lasy	12382

POWIERZCHNIA GRUNTÓW LEŚNYCH

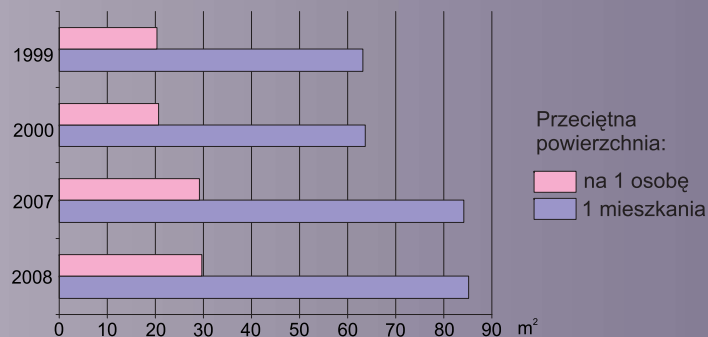


ZASOBY MIESZKANIOWE

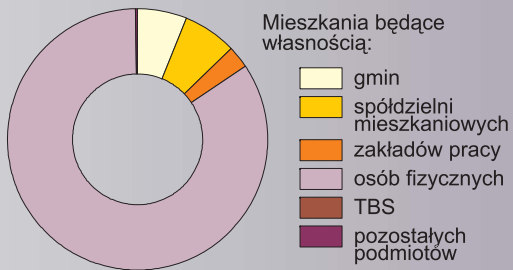


Liczba mieszkań: ■ ogółem ◆ na 1000 ludności

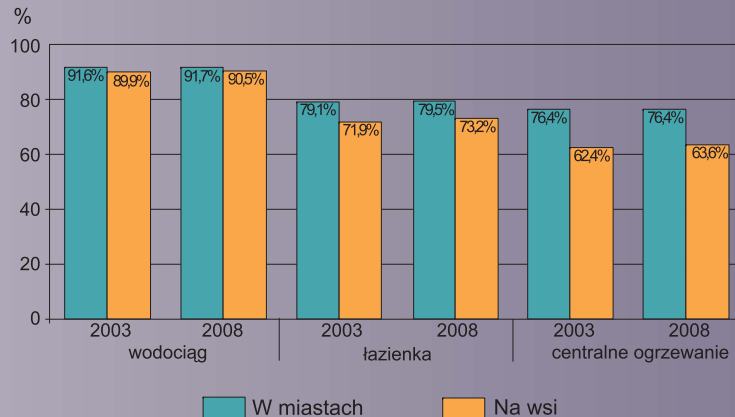
PRZECIĘTNA POWIERZCHNIA UŻYTKOWA MIESZKAŃ



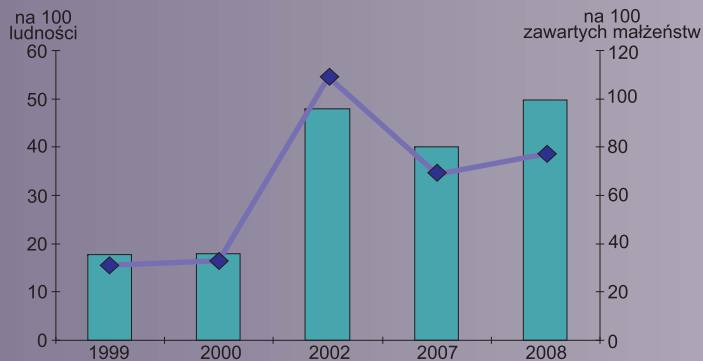
ZASOBY MIESZKANIOWE WEDŁUG FORM WŁASNOŚCI W 2007 R.



WYPOSAŻENIE MIESZKAŃ W INSTALACJE W % OGÓŁU



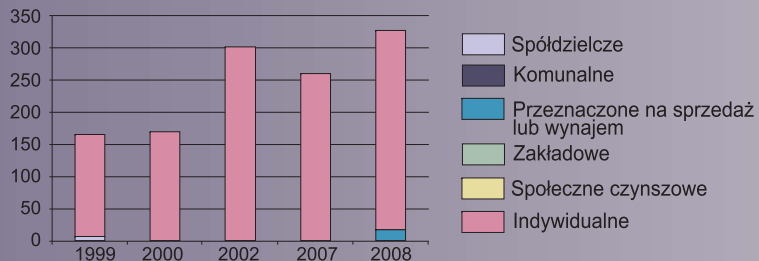
MIESZKANIA ODDANE DO UŻYTKOWANIA



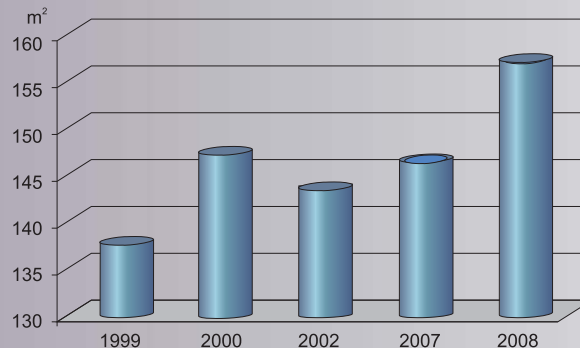
Liczba mieszkań:

■ na 100 ludności ◆ na 100 zawartych małżeństw

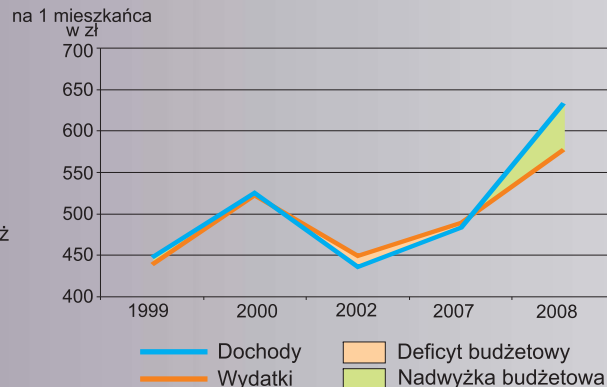
MIESZKANIA ODDANE DO UŻYTKOWANIA WEDŁUG FORM WŁASNOŚCI



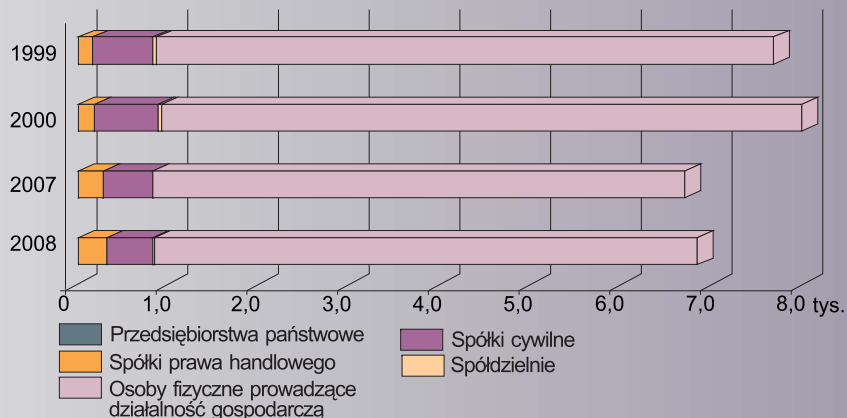
PRZECIĘTNA POWIERZCHNIA UŻYTKOWA 1 MIESZKANIA ODDANEGO DO UŻYTKOWANIA



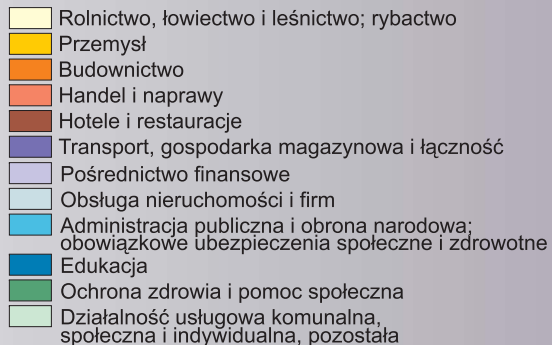

DOCHODY I WYDATKI BUDŻETU POWIATU



PODMIOTY GOSPODARKI NARODOWEJ ZAREJESTROWANE W REJESTRZE REGION



STRUKTURA PODMIOTÓW GOSPODARKI NARODOWEJ ZAREJESTROWANYCH W REJESTRZE REGION WEDŁUG PKD W 2008 R.



KULTURA, TURYSTYKA

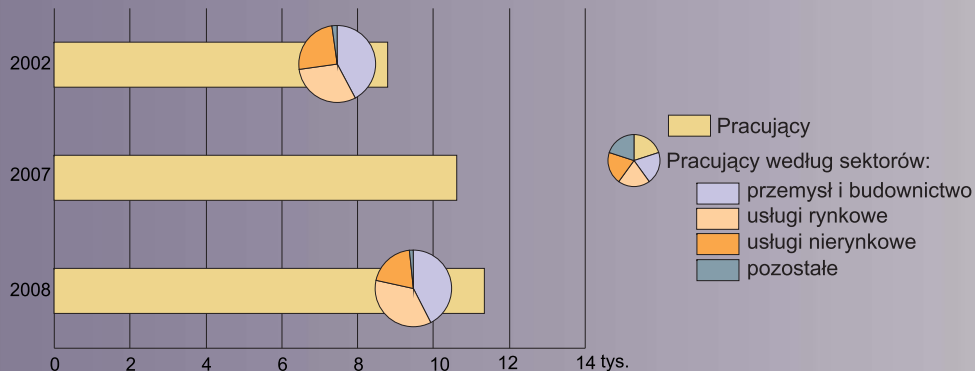
	2002	2008
Turystyczne obiekty zbiorowego zakwaterowania w tym:	9 ^a	9
hotele	3 ^a	2
motele	1 ^a	1
pensjonaty	- ^a	-
inne obiekty hotelowe	- ^a	4
Miejsca noclegowe	590 ^a	612
Korzystający z noclegów w tym turyści zagraniczni	17231 ^a	24489
Udzielone noclegi ogółem	4800 ^a	2916
	49878 ^a	68028
Biblioteki i filie	11	11
Pracownicy bibliotek	18	21
Ludność na 1 bibliotekę	5233	4716
Księgozbiór bibliotek na 1000 ludności	2720	2717
Kina stałe	1	1
Seanse	177	326
Widzowie	6537	5675
Muzea łącznie z oddziałami	-	-
Zwiedzający muzea i oddziały	-	-

a Dane za rok 2003.

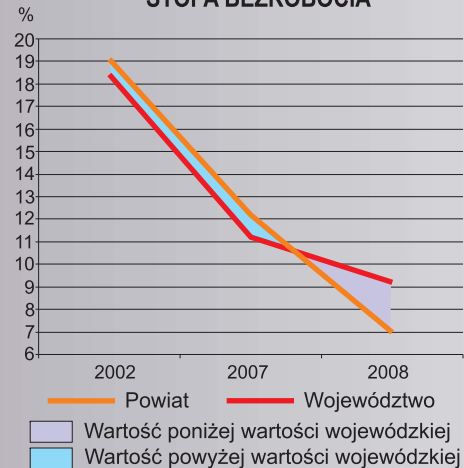
EDUKACJA DZIECI I MŁODZIEŻY

	1999	2000	2007	2008
Szkoły podstawowe	44	41	23	23
placówki uczniowie	8904	7374	3772	3683
Gimnazja	16	18	12	12
placówki uczniowie	1344	2588	2440	2345
Licea ogólnokształcące	3	4	2	2
placówki uczniowie	987	1147	474	446
Szkoły średnie zawodowe	7	7	3	3
placówki uczniowie	1155	1105	467	418
Szkoły zasadnicze zawodowe	5	5	1	2
placówki uczniowie	769	657	147	165

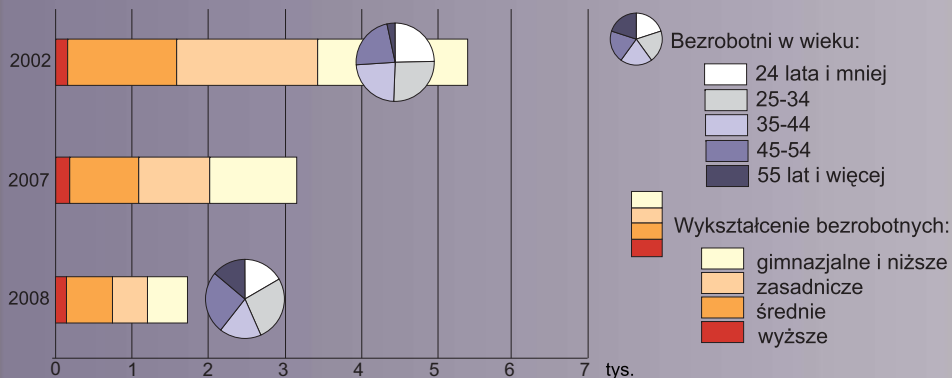
PRACUJĄCY POZA ROLNICTWEM INDYWIDUALNYM



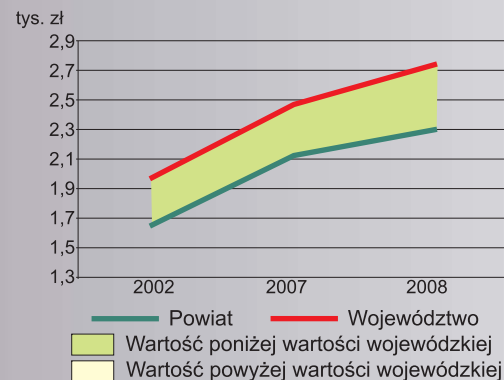
STOPA BEZROBOCIA



BEZROBOTNI WEDŁUG WYKSZTAŁCENIA I WIEKU



WYNAGRODZENIE



PODSTAWOWE DANE O POWIECIE

	1999	2000	2002	2007	2008	
					POWIAT	ŁÓDZKIE
Powierzchnia w km ²	858	858	499	500	500	18219
Ludność ogółem	93079	93130	62801	65368	66020	2548861
w tym kobiety	48031	48089	32530	34019	34374	1336533
Kobiety na 100 mężczyzn	107	107	107	109	109	110
Przyrost naturalny na 1000 ludności	-3,3	-3,2	-3,8	-2,7	-0,83	-2,34
Obszary prawnie chronione ogółem w ha	24979,3	24971,4	5351,1	5512,7	5512,70	342640,10
w tym rezerwy przyrody w ha	305,4	345,6	245,1	251,2	251,2	7427,10
Pomniki przyrody	236	234	152	148	148	3731
Komunalne i przemysłowe oczyszczalnie ścieków	15	13	10	11	10	220
Liczba mieszkań oddanych do użytkowania:						
ogółem	165	170	302	260	328	7372
na 100 zawartych małżeństw	31,0	32,9	109,0	68,8	77,4	45,3
Przeciętna powierzchnia 1 mieszkania oddanego do użytkowania w m ²	137,4	147,0	143,2	146,2	156,9	114,9
Podmioty gospodarki narodowej zarejestrowane w rejestrze REGON	8112	8479	6211	7078	7230	242264
Pracujący poza rolnictwem indywidualnym	14540	13455	8761	10565	11307	561086
Bezrobotni	5776	6809	5409	3166	1732	99191
Stopa bezrobocia	.	.	19,1	12,2	7,0	9,2
Długość sieci w km:						
wodociągowej rozdzielczej	963,9	981,1	697,4	716	745,9	21256,1
kanalizacyjnej	73,4	75	69,1	101,9	116,8	4329,8
gazowej	.	264,2	341,6	334,8	.	.
Obiekty szpitalne	2	2	1	.	.	.
Przychodnie ogółem (od 2007 r. ZOZ)	9	17	11	20	17	1172
Ludność przypadająca na 1 aptekę	4047	3582	3925	3440	3144	2903
Lekarze	173	160	107	94	.	.
Domy i zakłady pomocy społecznej	4	4	2	4	5	88
Przedszkola	18	17	11	11	11	508
Żłobki	-	-	-	-	-	46