




URZĄD STATYSTYCZNY W ŁODZI

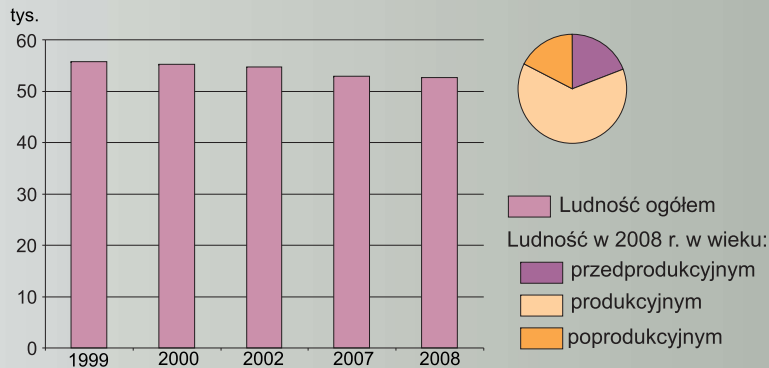
 220 lat  
Polskiej 1789–2009  
Statystyki Publicznej



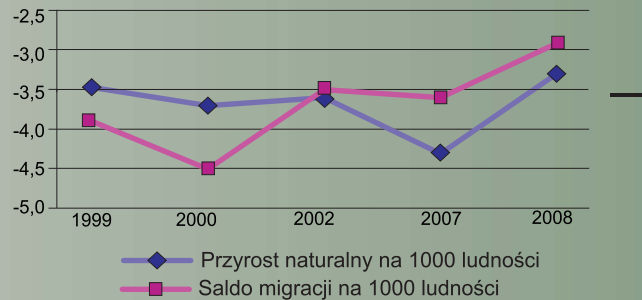
POWIAT  
ŁĘCZYCKI

10 LAT  
SAMORZĄDU  
POWIATOWEGO  
1999 - 2009

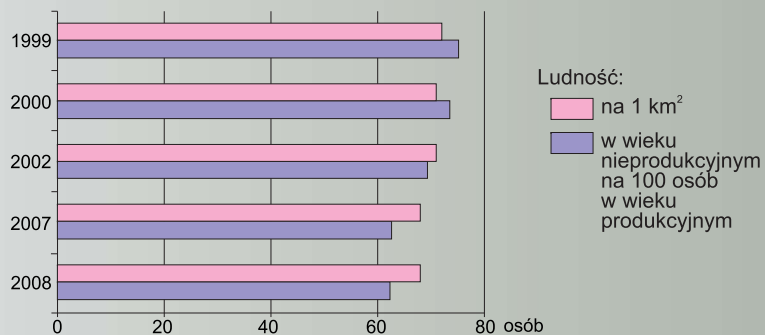
## LUDNOŚĆ WEDŁUG EKONOMICZNYCH GRUP WIEKU



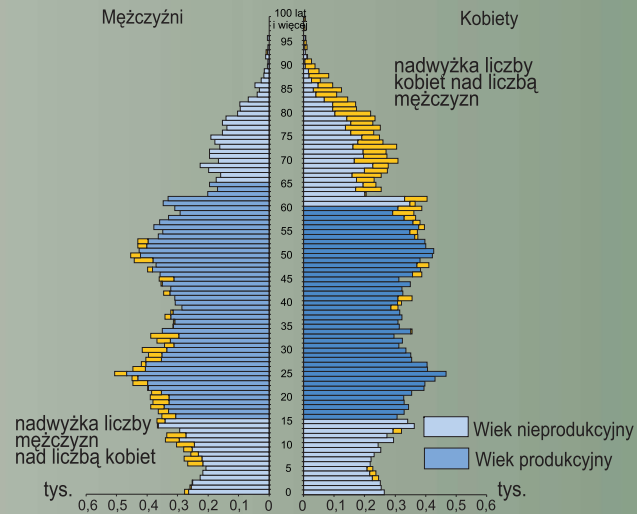
## PRZYRÓST NATURALNY I SALDO MIGRACJI



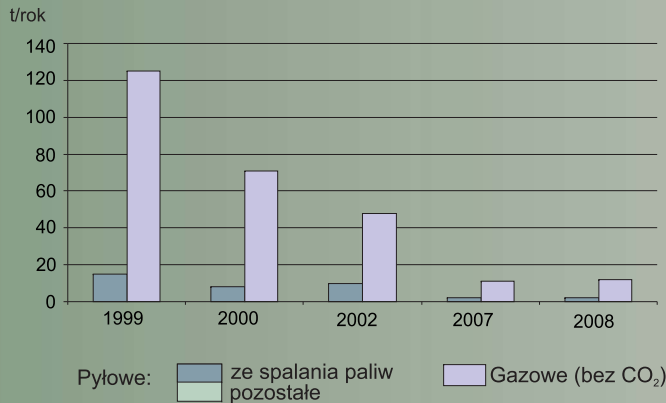
## GĘŚCİÓŻ ZAŁUDNIENIA I LUDNOŚĆ W WIEKU NIEPRODUKCYJNYM NA 100 OSÓB W WIEKU PRODUKCYJNYM



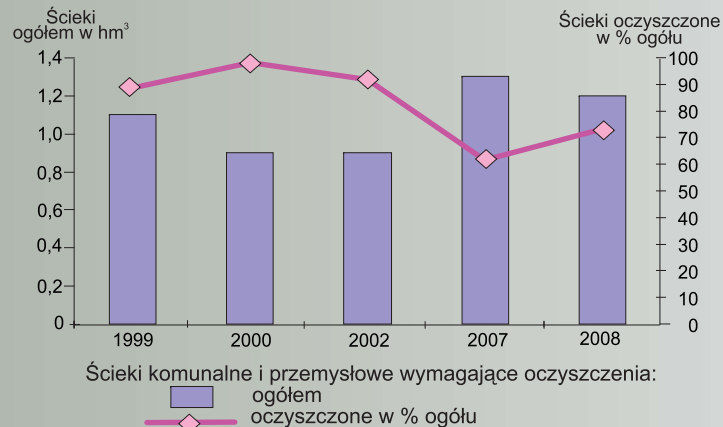
## LUDNOŚĆ WEDŁUG PŁCI I WIEKU W 2008 R.



## EMISJA PRZEMYSŁOWYCH ZANIECZYSZCZEŃ POWIETRZA Z ZAKŁADÓW SZCZEGÓLNIIE UCIAŻLIWYCH



## ŚCIEKI PRZEMYSŁOWE I KOMUNALNE WYMAGAJĄCE OCZYSZCZENIA



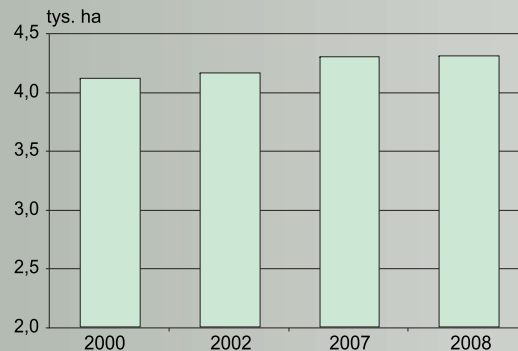
## DANE Z POWSZECHNEGO SPISU ROLNEGO

2002

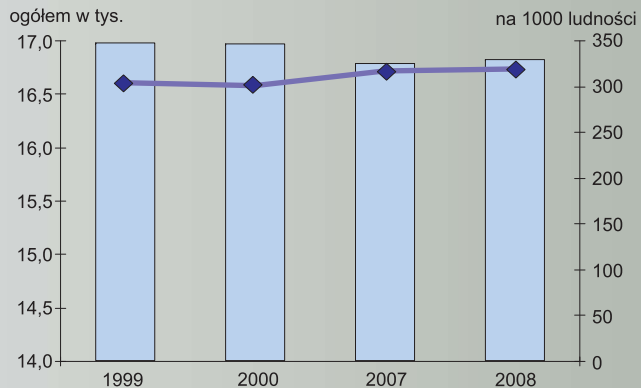
### Użytkowanie gruntów

Użytki rolne ogółem w ha	66431
w tym:	
grunty orne	53774
sady	758
łąki	8846
pastwiska	3053
Lasy	3913

## POWIERZCHNIA GRUNTÓW LEŚNYCH

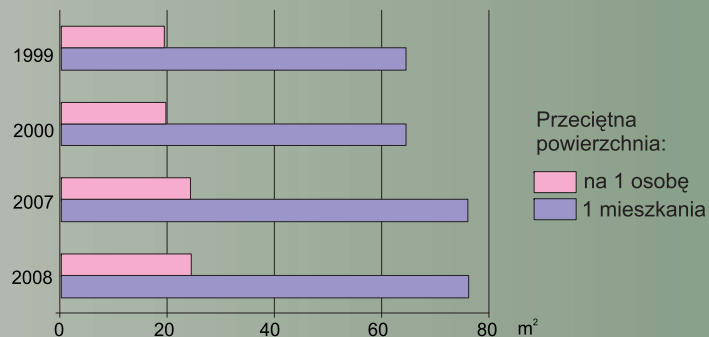


## ZASOBY MIESZKANIOWE

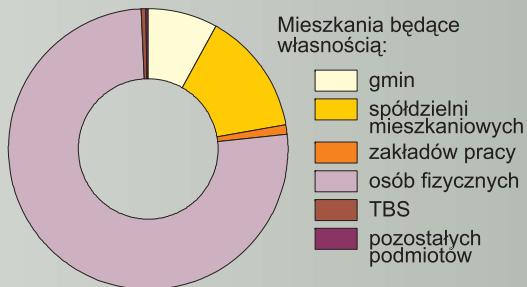


Liczba mieszkań: ■ ogółem ◆ na 1000 ludności

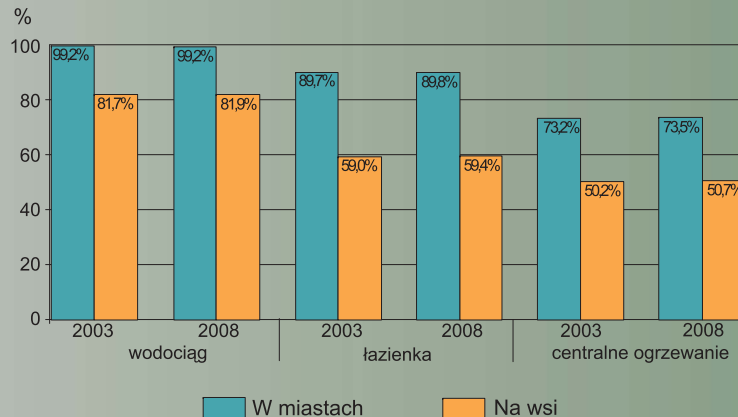
## PRZECIĘTNA POWIERZCHNIA UŻYTKOWA MIESZKAŃ



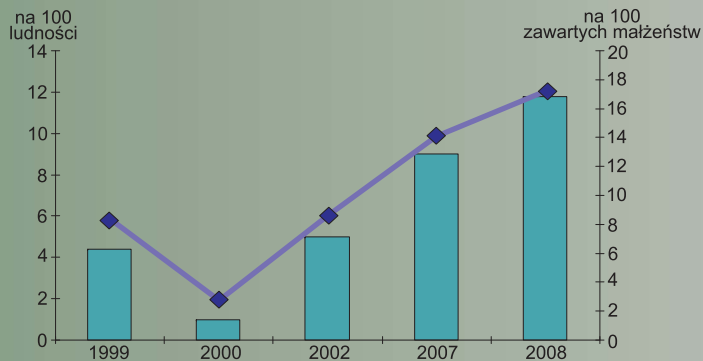
## ZASOBY MIESZKANIOWE WEDŁUG FORM WŁASNOŚCI W 2007 R.



## WYPOSAŻENIE MIESZKAŃ W INSTALACJE W % OGÓŁU



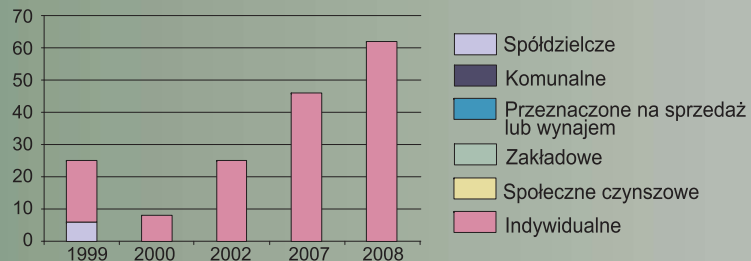
## MIESZKANIA ODDANE DO UŻYTKOWANIA



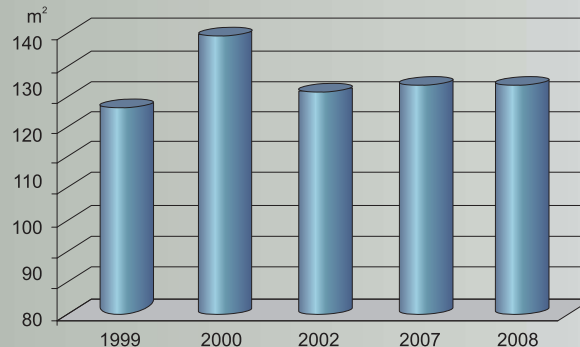
Liczba mieszkań:

na 100 ludności    na 100 zawartych małżeństw

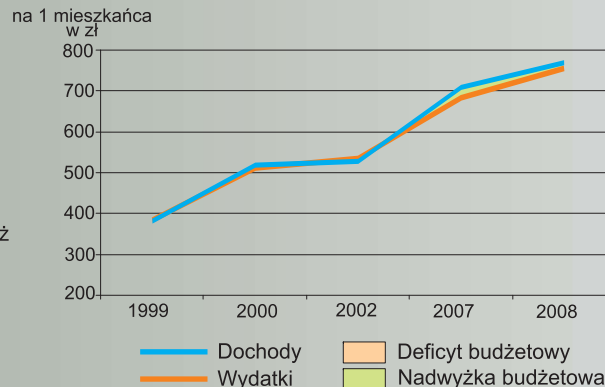
## MIESZKANIA ODDANE DO UŻYTKOWANIA WEDŁUG FORM WŁASNOŚCI



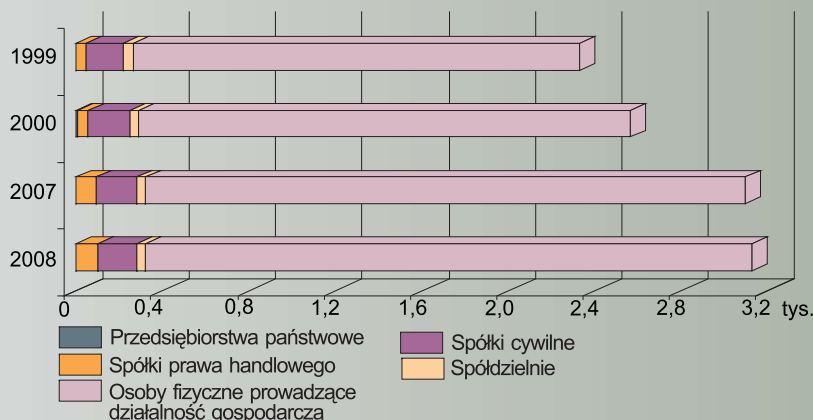
## PRZECIĘTNA POWIERZCHNIA UŻYTKOWA 1 MIESZKANIA ODDANEGO DO UŻYTKOWANIA



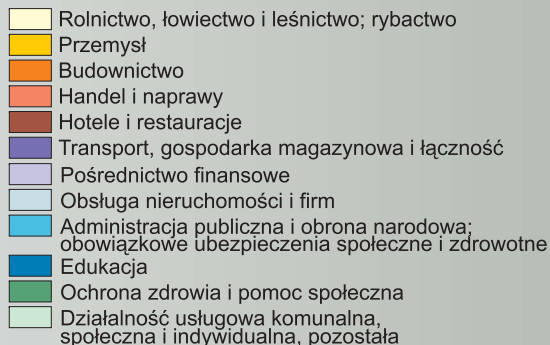

## DOCHODY I WYDATKI BUDŻETU POWIATU



## PODMIOTY GOSPODARKI NARODOWEJ ZAREJESTROWANE W REJESTRZE REGON



## STRUKTURA PODMIOTÓW GOSPODARKI NARODOWEJ ZAREJESTROWANYCH W REJESTRZE REGON WEDŁUG PKD W 2008 R.

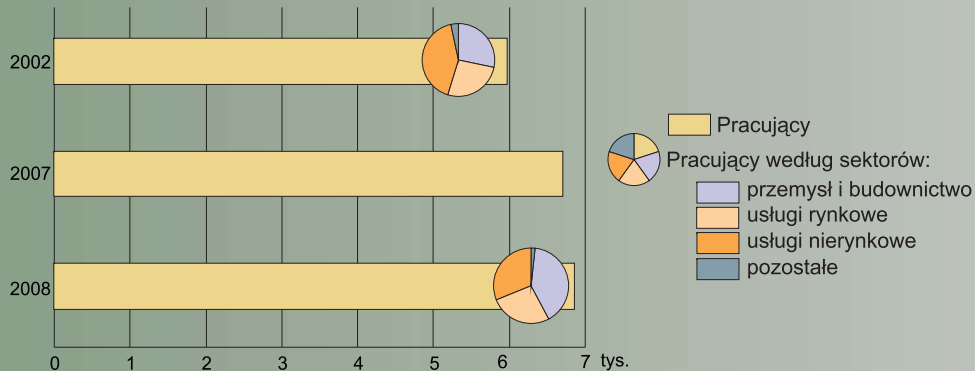


KULTURA, TURYSTYKA	2002	2008
Turystyczne obiekty zbiorowego zakwaterowania w tym:	3 <sup>a</sup>	2
hotele	1 <sup>a</sup>	1
motele	- <sup>a</sup>	-
pensjonaty	- <sup>a</sup>	-
inne obiekty hotelowe	- <sup>a</sup>	1
Miejsca noclegowe	57 <sup>a</sup>	35
Korzystający z noclegów w tym turyści zagraniczni	5263 <sup>a</sup>	6446
Udzielone noclegi ogółem	54 <sup>a</sup>	124
	5263 <sup>a</sup>	8121
Biblioteki i filie	14	14
Pracownicy bibliotek	25	24
Ludność na 1 bibliotekę	3422	3507
Księgozbiór bibliotek na 1000 ludności	4236	4383
Kina stałe	1	1
Seanse	150	50
Widzowie	1500	750
Muzea łącznie z oddziałami	1	1
Zwiedzający muzea i oddziały	19600	30696

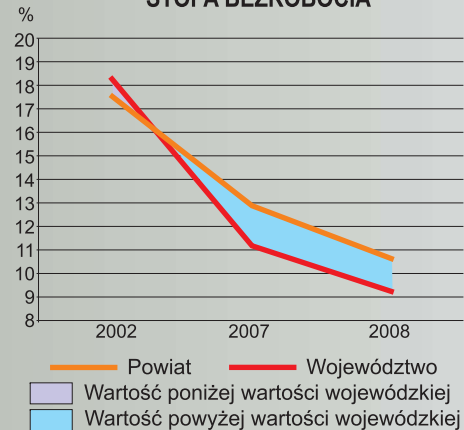
a Dane za rok 2003.

EDUKACJA DZIECI I MŁODZIEŻY	1999	2000	2007	2008
Szkoły podstawowe				
placówki	36	32	22	22
uczniowie	5573	4571	3418	3289
Gimnazja				
placówki	10	10	10	10
uczniowie	920	1739	2196	2151
Licea ogólnokształcące				
placówki	1	1	2	2
uczniowie	755	828	691	674
Szkoły średnie zawodowe				
placówki	10	10	6	6
uczniowie	1700	1711	1107	958
Szkoły zasadnicze zawodowe				
placówki	5	9	5	5
uczniowie	979	946	334	368

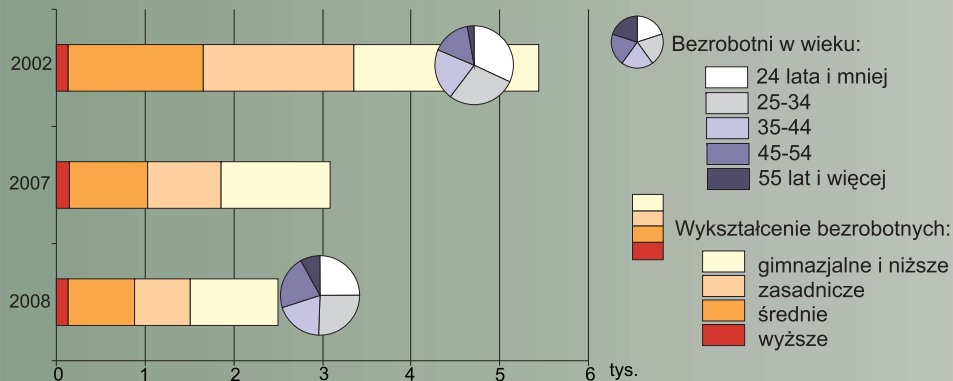
## PRACUJĄCY POZA ROLNICTWEM INDYWIDUALNYM



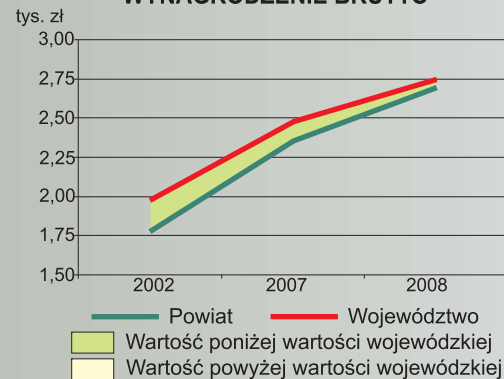
## STOPA BEZROBOCIA



## BEZROBOTNI WEDŁUG WYKSZTAŁCENIA I WIEKU



## PRZECIĘTNE MIESIĘCZNE WYNAGRODZENIE BRUTTO



# PODSTAWOWE DANE O POWIECIE

	1999	2000	2002	2007	2008	
					POWIAT	ŁÓDZKIE
Powierzchnia w km <sup>2</sup>	774	774	774	773	773	18219
Ludność ogółem	55704	55271	54757	52849	52607	2548861
w tym kobiety	28373	28190	27902	27052	26940	1336533
Kobiety na 100 mężczyzn	104	104	104	105	105	110
Przyrost naturalny na 1000 ludności	-3,47	-3,7	-3,6	-4,3	-3,3	-2,34
Obszary prawnie chronione ogółem w ha	10718	10718	10718	10718	10718,00	342640,10
w tym rezerваты przyrody w ha	20,7	20,7	20,7	20,7	20,7	7427,10
Pomniki przyrody	26	30	27	27	27	3731
Komunalne i przemysłowe oczyszczalnie ścieków	11	9	9	9	11	220
Liczba mieszkań oddanych do użytkowania:						
ogółem	25	8	25	46	62	7372
na 100 zawartych małżeństw	8,4	2,7	8,6	14,1	17,2	45,3
Przeciętna powierzchnia 1 mieszkania oddanego do użytkowania w m <sup>2</sup>	132,4	178,8	143,2	146,6	147,1	114,9
Podmioty gospodarki narodowej zarejestrowane w rejestrze REGON	2563	2840	3234	3529	3566	242264
Pracujący poza rolnictwem indywidualnym	6917	5974	5957	6683	6839	561086
Bezrobotni	4716	5188	5438	3088	2495	99191
Stopa bezrobocia	.	.	17,6	12,9	10,6	9,2
Długość sieci w km:						
wodociągowej rozdzielczej	847,2	902,8	941,7	1018,4	1020,8	21256,1
kanalizacyjnej	85	86,5	91,1	87,1	88,5	4329,8
gazowej	-	15,7	41,9	23,8	.	.
Obiekty szpitalne	1	1	1	.	.	.
Przychodnie ogółem (od 2007 r. ZOZ)	3	4	5	26	28	1172
Ludność przypadająca na 1 aptekę	6189	5527	4563	3775	4047	2903
Lekarze	74	85	92	68	.	.
Domy i zakłady pomocy społecznej	2	2	2	2	2	88
Przedszkola	8	7	6	7	7	508
Żłobki	-	-	-	-	-	46