




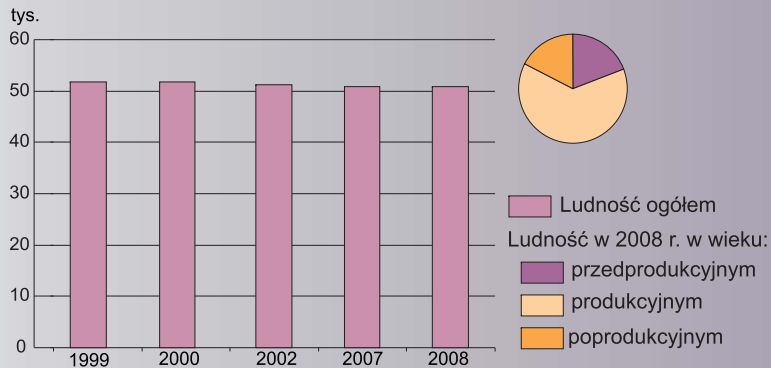
URZĄD STATYSTYCZNY W ŁODZI

10 LAT
SAMORZĄDU
POWIATOWEGO
1999-2009

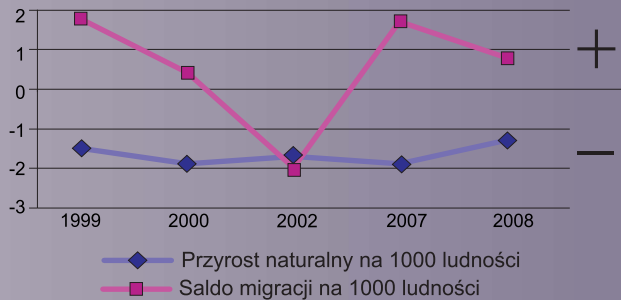
POWIAT
ŁASKI

 220 lat
Polskiej 1789-2009
Statystyki Publicznej

LUDNOŚĆ WEDŁUG EKONOMICZNYCH GRUP WIEKU

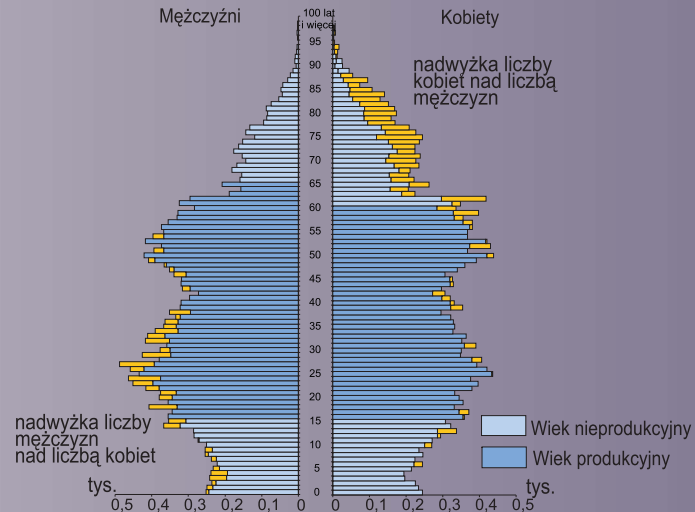
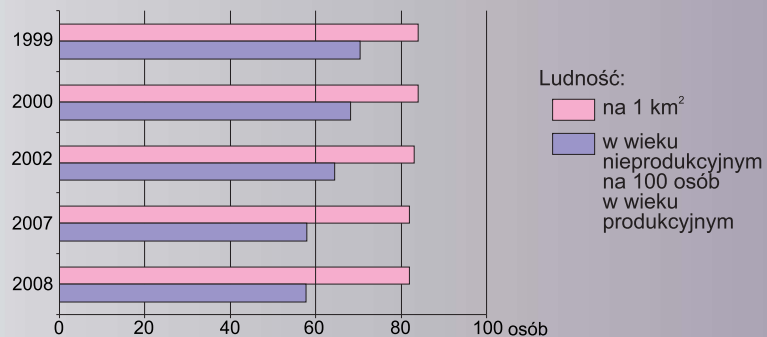


PRZYROST NATURALNY I SALDO MIGRACJI

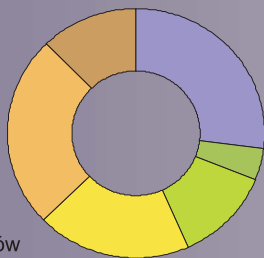


LUDNOŚĆ WEDŁUG PŁCI I WIEKU W 2008 R.

GĘŚCİŚĆ ZALUDNIENIA I LUDNOŚĆ W WIEKU NIEPRODUKCYJNYM NA 100 OSÓB W WIEKU PRODUKCYJNYM



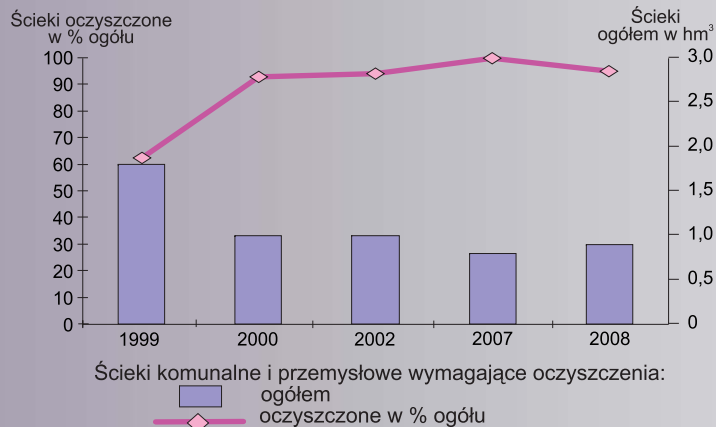
TERENY ZIELENI W 2008 R.





Powierzchnia terenów zieleni w ha:



ŚCIEKI PRZEMYSŁOWE I KOMUNALNE WYMAGAJĄCE OCZYSZCZENIA



Ścieki komunalne i przemysłowe wymagające oczyszczenia:
 ogółem
 oczyszczone w % ogółu

DANE Z POWSZECHNEGO SPISU ROLNEGO

2002

Użytkowanie gruntów

Użytki rolne ogółem w ha 42752

w tym:

grunty orne 32303

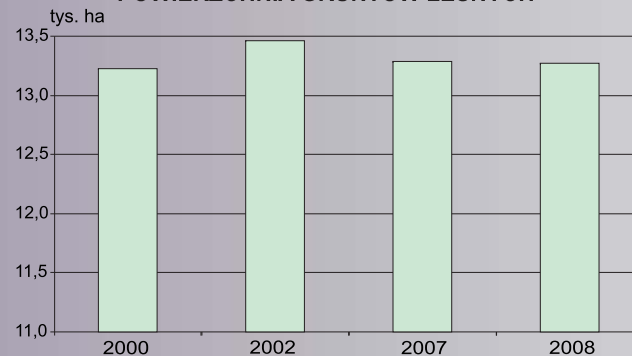
sady 352

łąki 6811

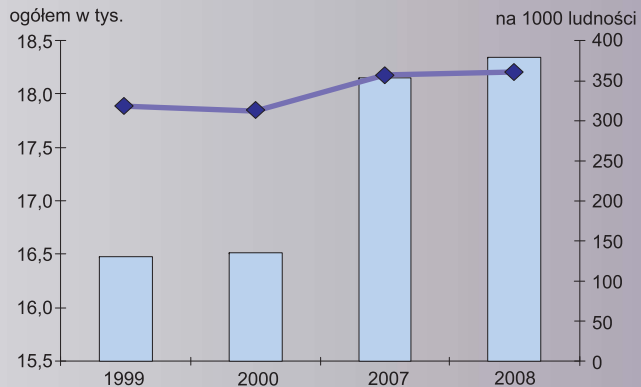
pastwiska 3286

Lasy 13229

POWIERZCHNIA GRUNTÓW LEŚNYCH

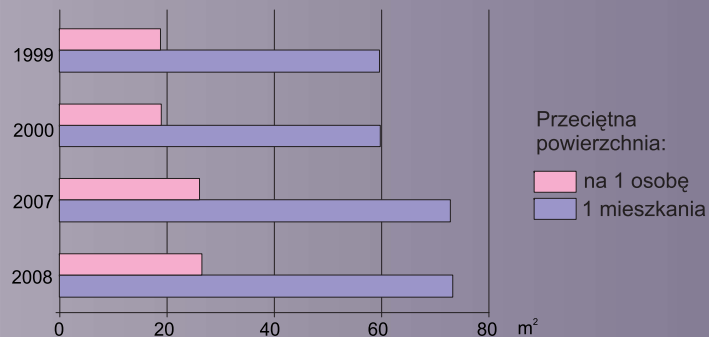


ZASOBY MIESZKANIOWE

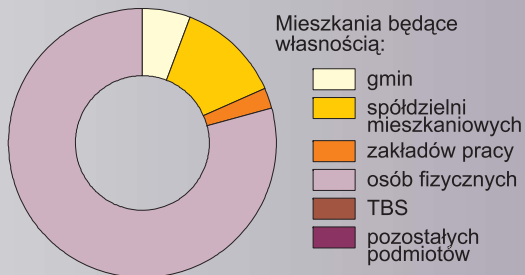


Liczba mieszkań: ■ ogółem ◆ na 1000 ludności

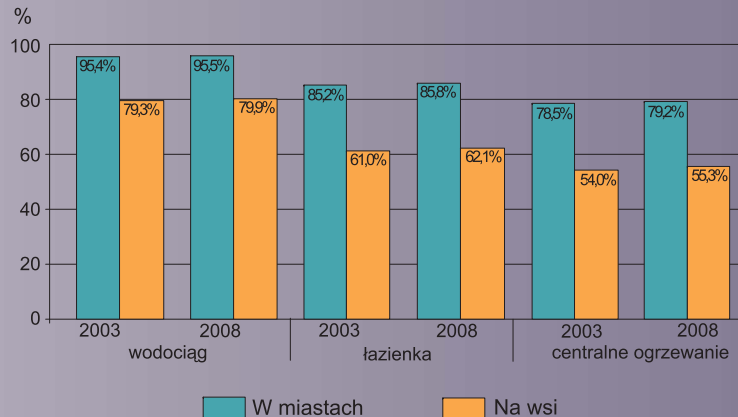
PRZECIĘTNA POWIERZCHNIA UŻYTKOWA MIESZKAŃ



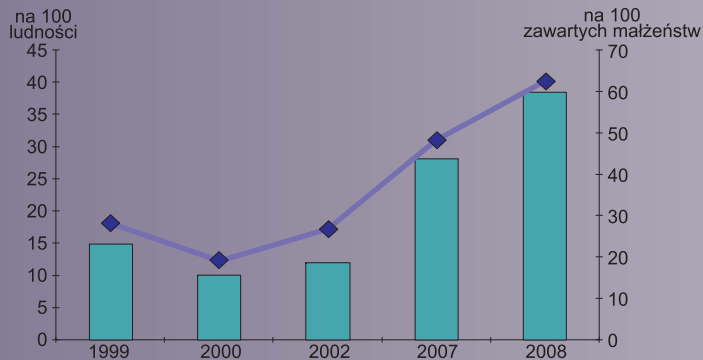
ZASOBY MIESZKANIOWE WEDŁUG FORM WŁASNOŚCI W 2007 R.



WYPOSAŻENIE MIESZKAŃ W INSTALACJE W % OGÓŁU



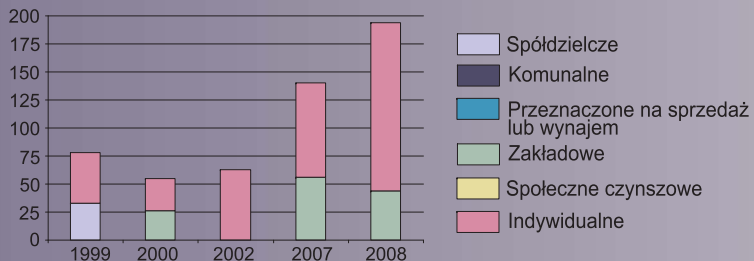
MIESZKANIA ODDANE DO UŻYTKOWANIA



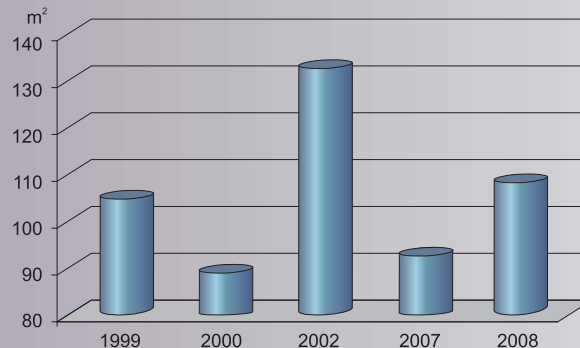
Liczba mieszkań:

■ na 100 ludności ◆ na 100 zawartych małżeństw

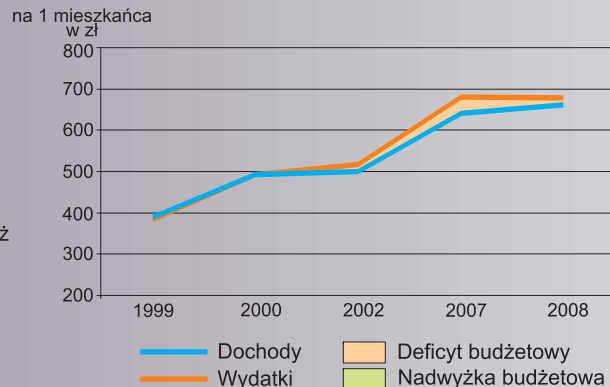
MIESZKANIA ODDANE DO UŻYTKOWANIA WEDŁUG FORM WŁASNOŚCI



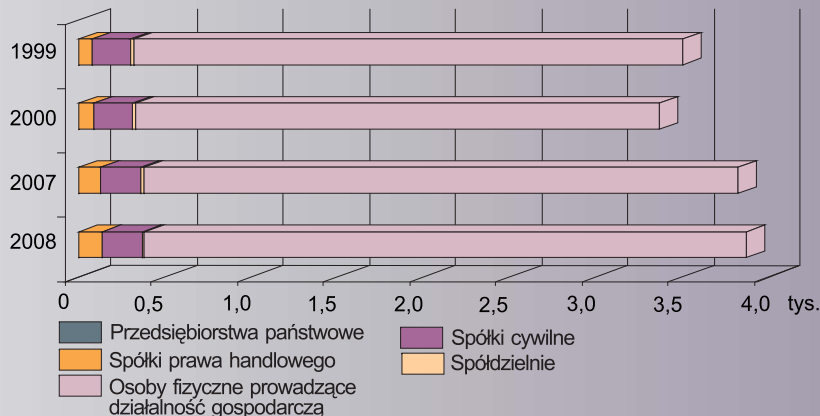
PRZECIĘTNA POWIERZCHNIA UŻYTKOWA 1 MIESZKANIA ODDANEGO DO UŻYTKOWANIA



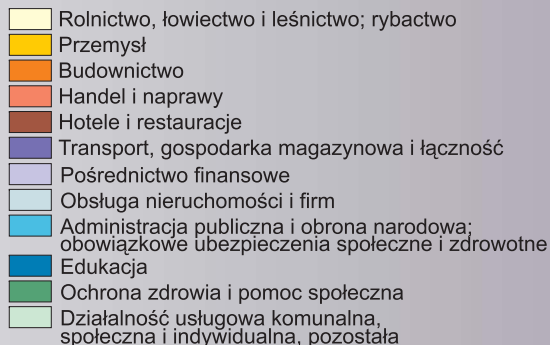

DOCHODY I WYDATKI BUDŻETU POWIATU



PODMIOTY GOSPODARKI NARODOWEJ ZAREJESTROWANE W REJESTRZE REGON



STRUKTURA PODMIOTÓW GOSPODARKI NARODOWEJ ZAREJESTROWANYCH W REJESTRZE REGON WEDŁUG PKD W 2008 R.

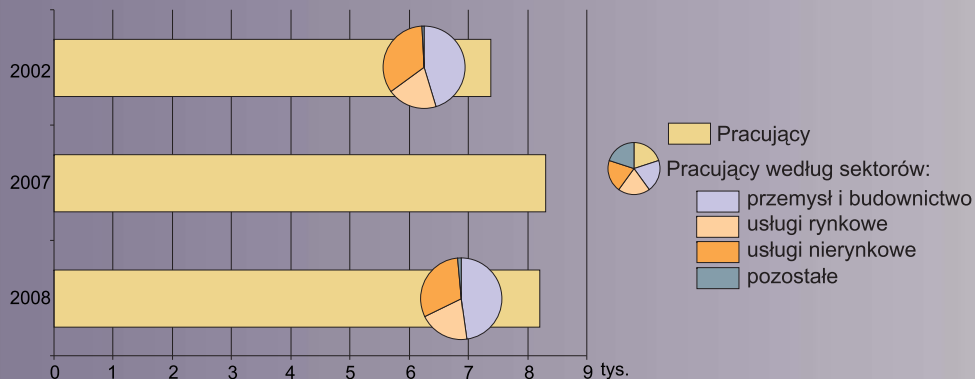


KULTURA, TURYSTYKA	2002	2008
Turystyczne obiekty zbiorowego zakwaterowania w tym:	3 ^a	4
hotele	- ^a	-
motele	- ^a	-
pensjonaty	- ^a	-
inne obiekty hotelowe	- ^a	3
Miejsca noclegowe	179 ^a	221
Korzystający z noclegów:	1681 ^a	5296
turyści zagraniczni	14 ^a	5
Udzielone noclegi ogółem	8568 ^a	18128
Biblioteki i filie	17	17
Pracownicy bibliotek	30	27
Ludność na 1 bibliotekę	2850	2986
Księgozbiór bibliotek na 1000 ludności	4825	4983
Kina stałe	-	-
Seanse	-	-
Widzowie	-	-
Muzea łącznie z oddziałami	1	1
Zwiedzający muzea i oddziały	488	680

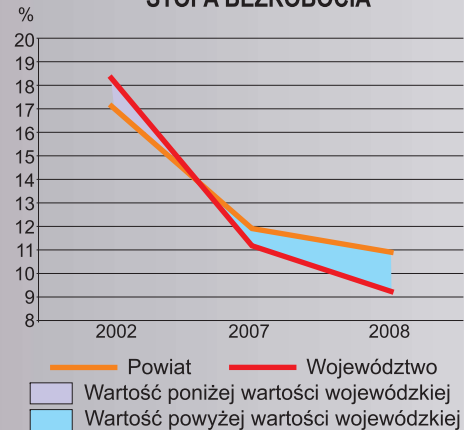
a Dane za rok 2003.

EDUKACJA DZIECI I MŁODZIEŻY	1999	2000	2007	2008
Szkoły podstawowe				
placówki	33	32	23	23
uczniowie	5450	4514	3202	3030
Gimnazja				
placówki	8	8	9	9
uczniowie	816	1540	2100	1974
Licea ogólnokształcące				
placówki	4	4	6	6
uczniowie	877	1007	893	834
Szkoły średnie zawodowe				
placówki	16	15	4	4
uczniowie	1409	1418	864	771
Szkoły zasadnicze zawodowe				
placówki	5	4	4	5
uczniowie	754	751	313	328

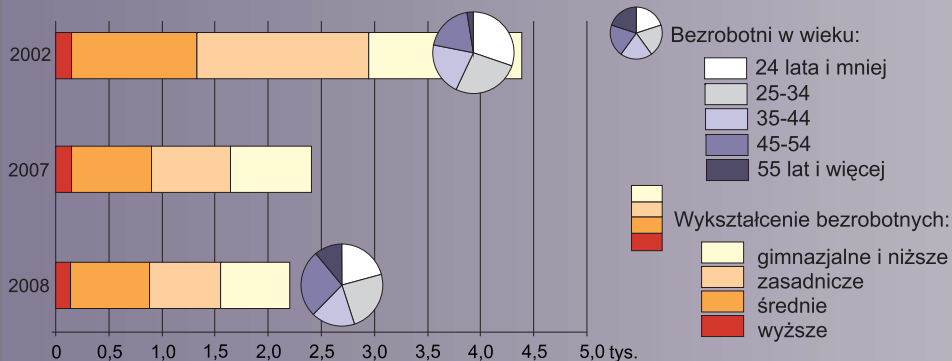
PRACUJĄCY POZA ROLNICTWEM INDYWIDUALNYM



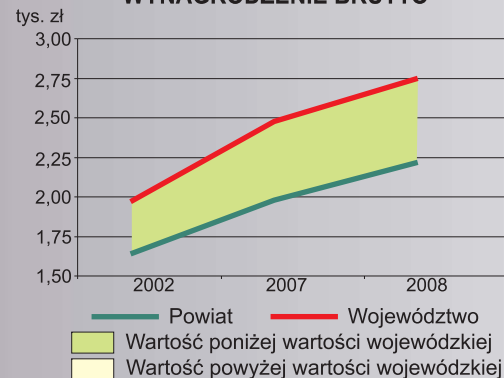
STOPA BEZROBOCIA



BEZROBOTNI WEDŁUG WYKSZTAŁCENIA I WIEKU



PRZECIĘTNE MIESIĘCZNE WYNAGRODZENIE BRUTTO



PODSTAWOWE DANE O POWIECIE

	1999	2000	2002	2007	2008	
					POWIAT	ŁÓDZKIE
Powierzchnia w km ²	617	617	617	618	618	18219
Ludność ogółem	51799	51745	51300	50813	50770	2548861
w tym kobiety	26521	26492	26306	26019	26019	1336533
Kobiety na 100 mężczyzn	105	105	105	105	105	110
Przyrost naturalny na 1000 ludności	-1,5	-1,9	-1,7	-1,9	-1,3	-2,34
Obszary prawnie chronione ogółem w ha	21631,3	21639,6	21779,5	25372,6	25372,60	342640,10
w tym rezerваты przyrody w ha	60,7	69	69	68,3	68,3	7 427,10
Pomniki przyrody	70	70	70	73	72	3 731
Komunalne i przemysłowe oczyszczalnie ścieków	11	11	12	17	13	220
Liczba mieszkań oddanych do użytkowania:						
ogółem	78	55	63	140	194	7372
na 100 zawartych małżeństw	28,1	19,0	26,6	48,1	62,2	45,3
Przeciętna powierzchnia 1 mieszkania oddanego do użytkowania w m ²	114,7	98,7	142,7	102,4	118,0	114,9
Podmioty gospodarki narodowej zarejestrowane w rejestrze REGON	3679	3575	3928	4163	4225	242264
Pracujący poza rolnictwem indywidualnym	8525	7996	7378	8298	8207	561086
Bezrobotni	3441	3811	4391	2411	2205	99191
Stopa bezrobocia	.	.	17,2	11,9	10,9	9,2
Długość sieci w km:						
wodociągowej rozdzielczej	509,8	553,8	580,8	676,8	695,6	21256,1
kanalizacyjnej	58	70,1	71,5	88,4	95,8	4329,8
gazowej	.	7	20,3	17,3	.	.
Obiekty szpitalne	1	1	1	.	.	.
Przychodnie ogółem (od 2007 r. ZOZ)	5	5	7	26	30	1172
Ludność przypadająca na 1 aptekę	3700	3234	3018	2674	2672	2903
Lekarze	130	124	115	109	.	.
Domy i zakłady pomocy społecznej	-	-	-	-	-	88
Przedszkola	10	9	9	9	9	508
Żłobki	-	1	1	1	1	46