




URZĄD STATYSTYCZNY W ŁODZI

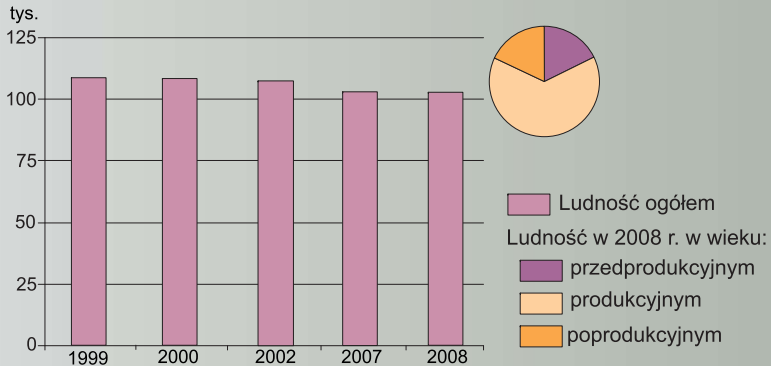


**10** LAT  
SAMORZĄDU  
POWIATOWEGO  
1999 - 2009

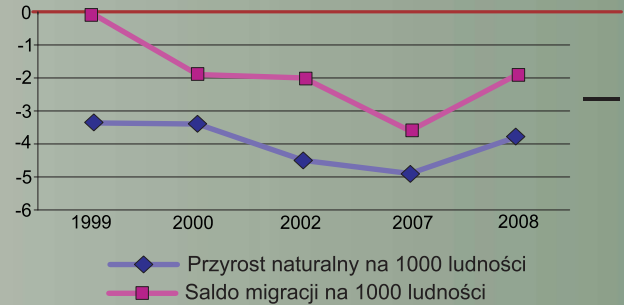
**POWIAT  
KUTNOWSKI**

 **220** lat  
Polskiej 1789-2009  
Statystyki Publicznej

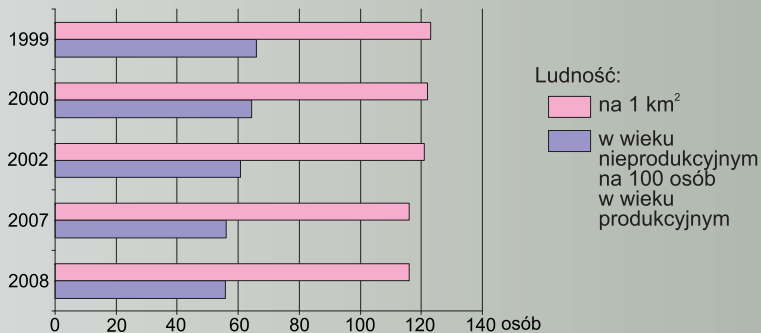
## LUDNOŚĆ WEDŁUG EKONOMICZNYCH GRUP WIEKU



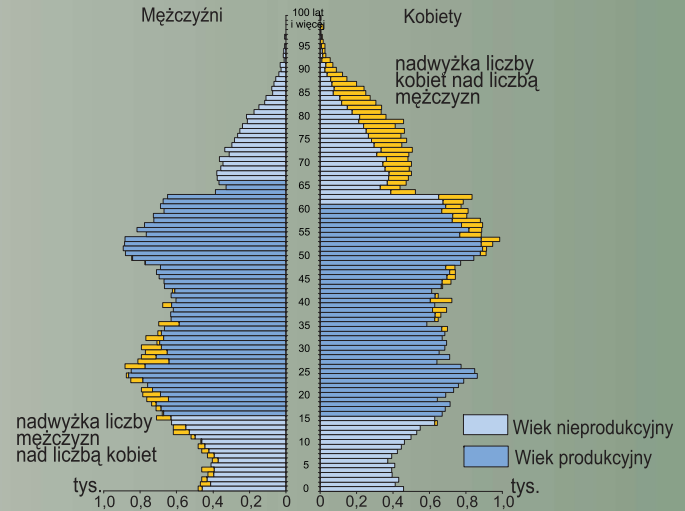
## PRZYROST NATURALNY I SALDO MIGRACJI



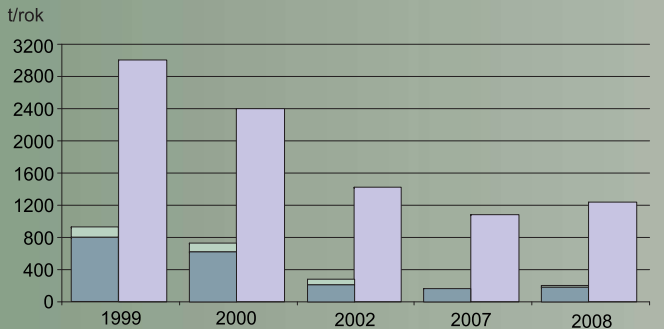
## GĘSTOŚĆ ZALUDNIENIA I LUDNOŚĆ W WIEKU NIEPRODUKCYJNYM NA 100 OSÓB W WIEKU PRODUKCYJNYM



## LUDNOŚĆ WEDŁUG PŁCI I WIEKU W 2008 R.



## EMISJA PRZEMYSŁOWYCH ZANIECZYSZCZEŃ POWIETRZA Z ZAKŁADÓW SZCZEGÓLNIIE UCIAŹLIWYCH



Pyłowe: ■ ze spalania paliw ■ Gazowe (bez CO<sub>2</sub>)  
■ pozostałe

## ŚCIEKI PRZEMYSŁOWE I KOMUNALNE WYMAGAJĄCE OCZYSZCZENIA



Ścieki komunalne i przemysłowe wymagające oczyszczenia:  
■ ogółem  
◆ oczyszczone w % ogółu

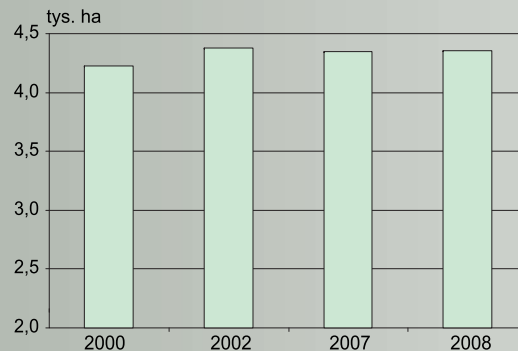
## DANE Z POWSZECHNEGO SPISU ROLNEGO

2002

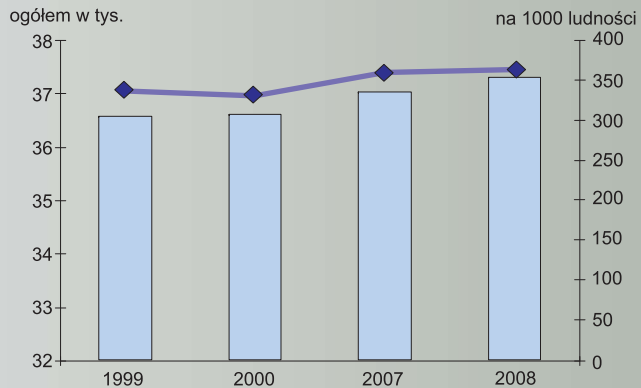
### Użytkowanie gruntów

Użytki rolne ogółem w ha	75861
w tym:	
grunty orne	68321
sady	1336
łąki	4293
pastwiska	1911
Lasy	4434

## POWIERZCHNIA GRUNTÓW LEŚNYCH

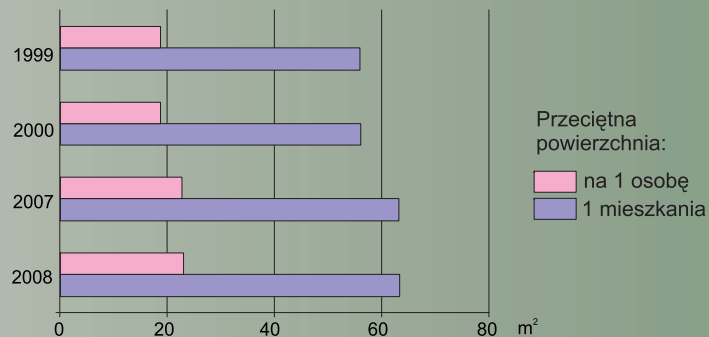


## ZASOBY MIESZKANIOWE

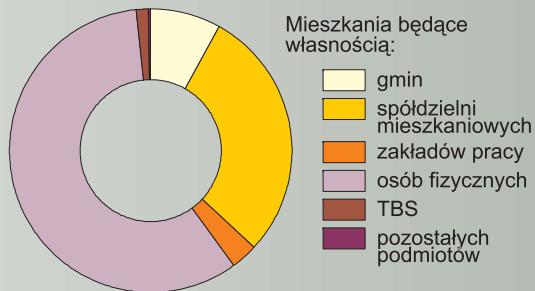


Liczba mieszkań: ■ ogółem ◆ na 1000 ludności

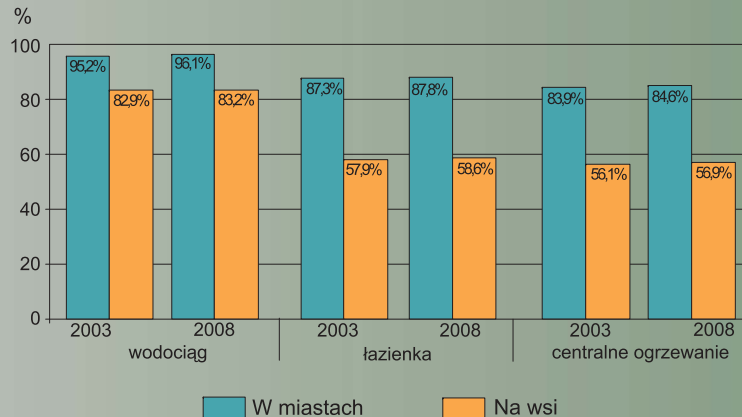
## PRZECIĘTNA POWIERZCHNIA UŻYTKOWA MIESZKAŃ



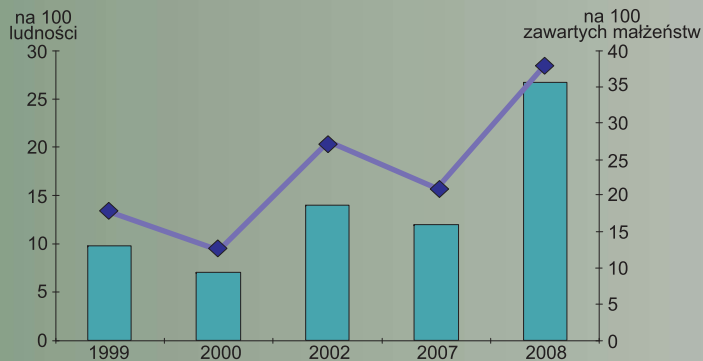
## ZASOBY MIESZKANIOWE WEDŁUG FORM WŁASNOŚCI W 2007 R.



## WYPOSAŻENIE MIESZKAŃ W INSTALACJE W % OGÓŁU



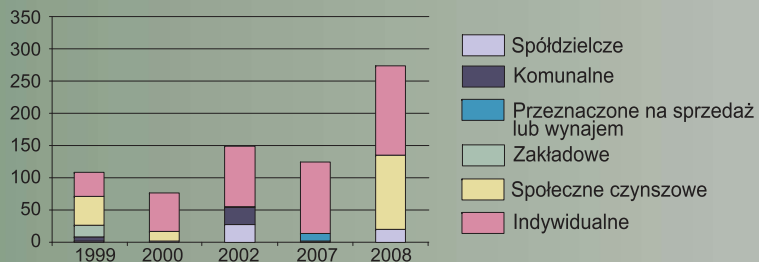
## MIESZKANIA ODDANE DO UŻYTKOWANIA



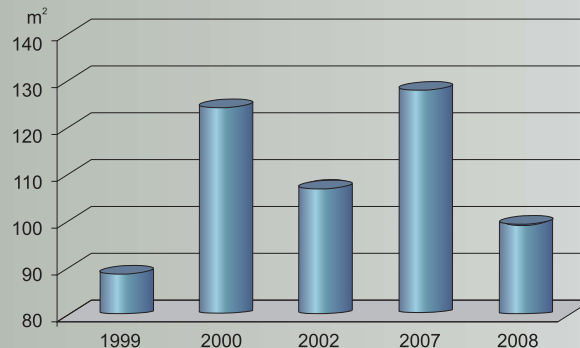
Liczba mieszkań:

na 100 ludności      na 100 zawartych małżeństw

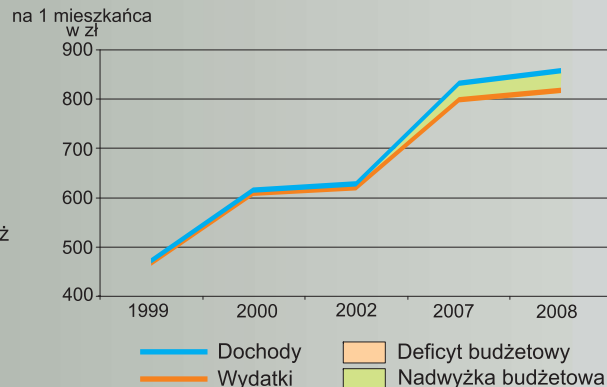
## MIESZKANIA ODDANE DO UŻYTKOWANIA WEDŁUG FORM WŁASNOŚCI



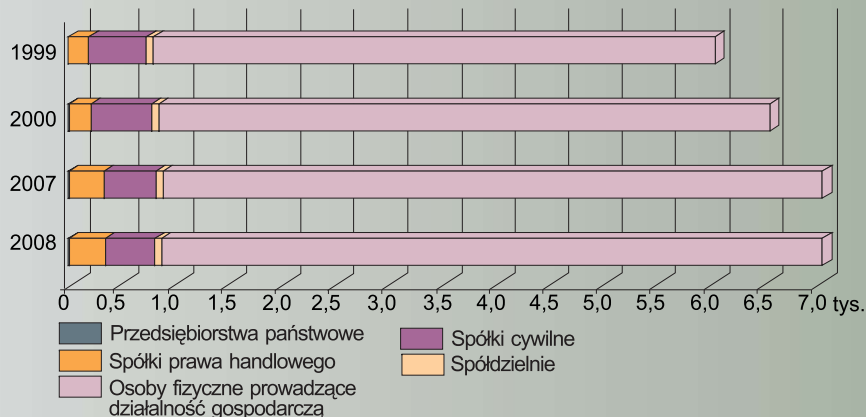
## PRZECIĘTNA POWIERZCHNIA UŻYTKOWA 1 MIESZKANIA ODDANEGO DO UŻYTKOWANIA



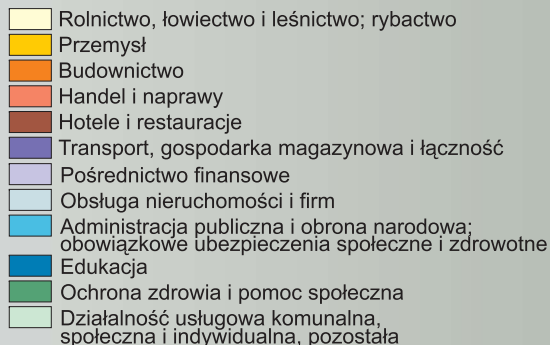

## DOCHODY I WYDATKI BUDŻETU POWIATU



## PODMIOTY GOSPODARKI NARODOWEJ ZAREJESTROWANE W REJESTRZE REGON



## STRUKTURA PODMIOTÓW GOSPODARKI NARODOWEJ ZAREJESTROWANYCH W REJESTRZE REGON WEDŁUG PKD W 2008 R.

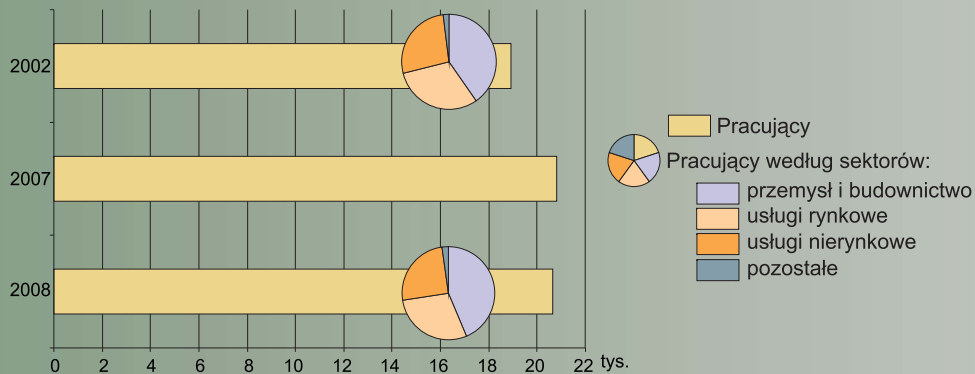


KULTURA, TURYSTYKA	2002	2008
Turystyczne obiekty zbiorowego zakwaterowania w tym:	9 <sup>a</sup>	8
hotele	2 <sup>a</sup>	3
motele	- <sup>a</sup>	-
pensjonaty	1 <sup>a</sup>	-
inne obiekty hotelowe	- <sup>a</sup>	5
Miejsca noclegowe	136 <sup>a</sup>	193
Korzystający z noclegów w tym turyści zagraniczni	7980 <sup>a</sup>	10778
Udzielone noclegi ogółem	921 <sup>a</sup>	1374
	12262 <sup>a</sup>	26385
Biblioteki i filie	31	31
Pracownicy bibliotek	59	58
Ludność na 1 bibliotekę	2896	3017
Księgozbiór bibliotek na 1000 ludności	4065	4277
Kina stałe	1	1
Seanse	459	474
Widzowie	26829	21707
Muzea łącznie z oddziałami	4	4
Zwiedzający muzea i oddziały	44192	23978

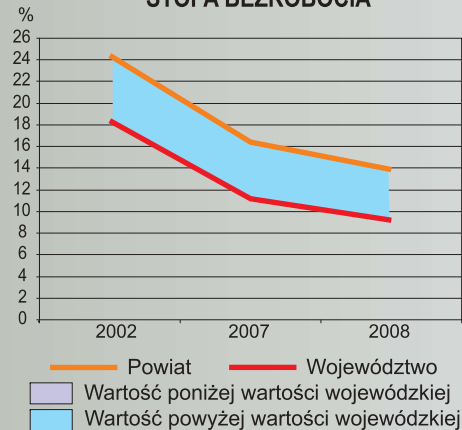
a Dane za rok 2003.

EDUKACJA DZIECI I MŁODZIEŻY	1999	2000	2007	2008
Szkoły podstawowe				
placówki	53	50	41	40
uczniowie	10875	8725	5992	5706
Gimnazja				
placówki	16	16	19	20
uczniowie	1666	3334	3990	3784
Licea ogólnokształcące				
placówki	5	5	7	8
uczniowie	2137	2203	1890	1906
Szkoły średnie zawodowe				
placówki	17	21	13	12
uczniowie	3532	3699	2030	1956
Szkoły zasadnicze zawodowe				
placówki	8	10	7	7
uczniowie	1252	1136	582	558

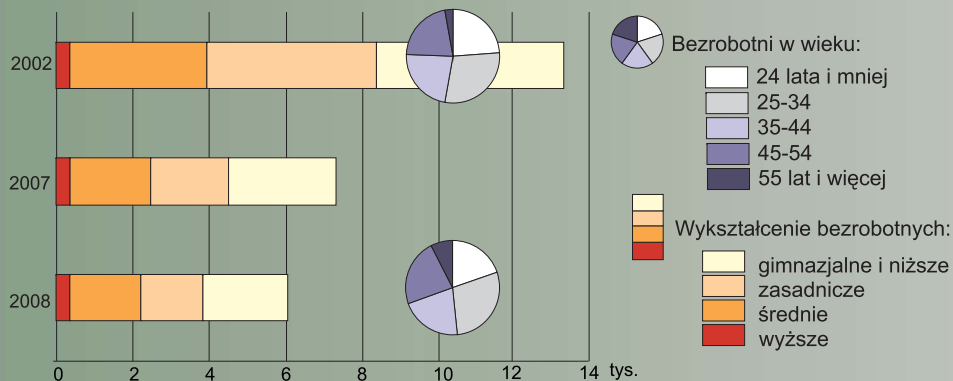
## PRACUJĄCY POZA ROLNICTWEM INDYWIDUALNYM



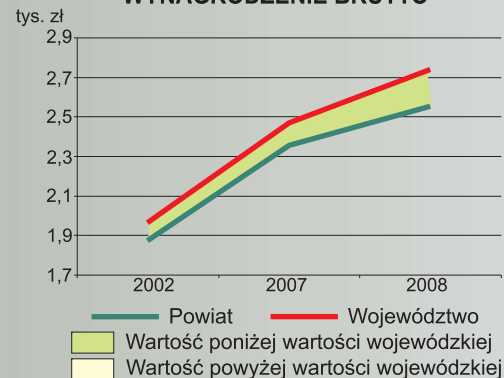
## STOPA BEZROBOCIA



## BEZROBOTNI WEDŁUG WYKSZTAŁCENIA I WIEKU



## PRZECIĘTNE MIESIĘCZNE WYNAGRODZENIE BRUTTO



# PODSTAWOWE DANE O POWIECIE

	1999	2000	2002	2007	2008	
					POWIAT	ŁÓDZKIE
Powierzchnia w km <sup>2</sup>	886	886	886	887	887	18219
Ludność ogółem	108688	108209	107135	103007	102561	2548861
w tym kobiety	56247	56035	55514	53497	53306	1336533
Kobiety na 100 mężczyzn	107	107	108	108	108	110
Przyrost naturalny na 1000 ludności	-3,36	-3,4	-4,5	-4,9	-3,8	-2,34
Obszary prawnie chronione ogółem w ha	4646,8	4645,5	4640,7	4621,7	4621,70	342640,10
w tym rezerваты przyrody w ha	97	95,7	95,7	95,6	95,6	7 427,10
Pomniki przyrody	30	39	30	39	39	3 731
Komunalne i przemysłowe oczyszczalnie ścieków	17	16	17	16	15	220
Liczba mieszkań oddanych do użytkowania:						
ogółem	109	77	149	125	274	7372
na 100 zawartych małżeństw	17,7	12,5	27,4	20,9	38,1	45,3
Przeciętna powierzchnia 1 mieszkania oddanego do użytkowania w m <sup>2</sup>	88,3	124,1	106,4	127,9	98,9	114,9
Podmioty gospodarki narodowej zarejestrowane w rejestrze REGON	6306	6854	7722	8378	8436	242264
Pracujący poza rolnictwem indywidualnym	23560	20462	18898	20809	20632	561086
Bezrobotni	11479	11669	13342	7366	6093	99191
Stopa bezrobocia	.	.	24,4	16,4	13,9	9,2
Długość sieci w km:						
wodociągowej rozdzielczej	1165,1	1192,8	1209,2	1256,4	1252,5	21256,1
kanalizacyjnej	122,2	122,6	130,3	152,5	166,3	4329,8
gazowej	.	27,4	61,4	57,4	.	.
Obiekty szpitalne	1	1	1	.	.	.
Przychodnie ogółem (od 2007 r. ZOZ)	10	13	21	44	42	1172
Ludność przypadająca na 1 aptekę	4940	4509	3968	3121	3108	2903
Lekarze	179	170	182	131	.	.
Domy i zakłady pomocy społecznej	6	6	7	7	7	88
Przedszkola	22	20	16	15	15	508
Żłobki	-	-	-	-	-	46