




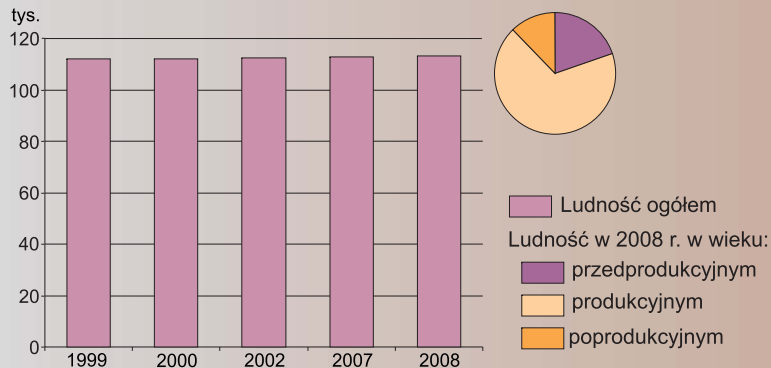
URZĄD STATYSTYCZNY W ŁODZI

10 LAT
SAMORZĄDU
POWIATOWEGO
1999 - 2009

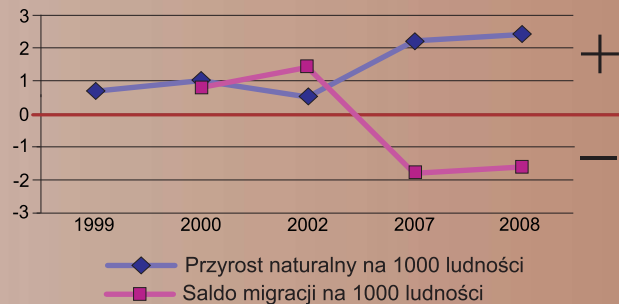
POWIAT
BEŁCHATOWSKI

 220 lat
Polskiej 1789-2009
Statystyki Publicznej

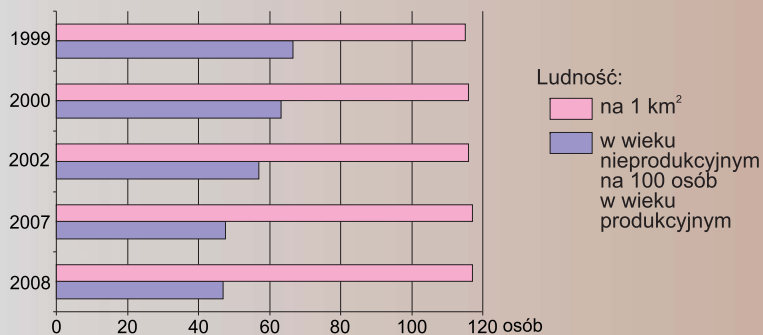
LUDNOŚĆ WEDŁUG EKONOMICZNYCH GRUP WIEKU



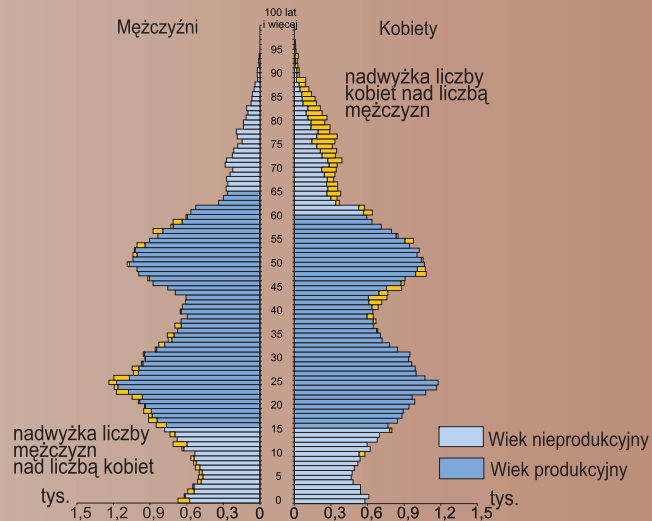
PRZYROST NATURALNY I SALDO MIGRACJI



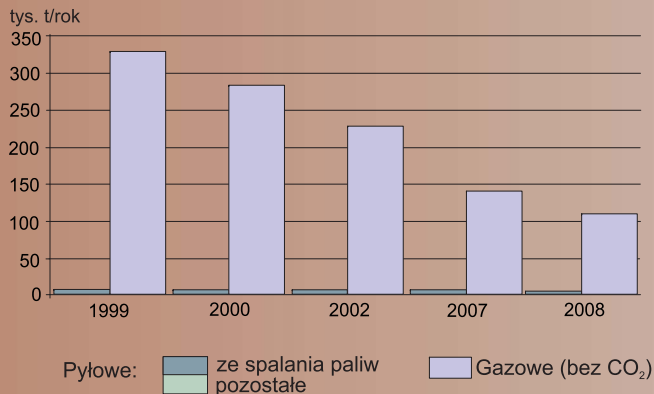
GĘSTOŚĆ ZALUDNIENIA I LUDNOŚĆ W WIEKU NIEPRODUKCYJNYM NA 100 OSÓB W WIEKU PRODUKCYJNYM



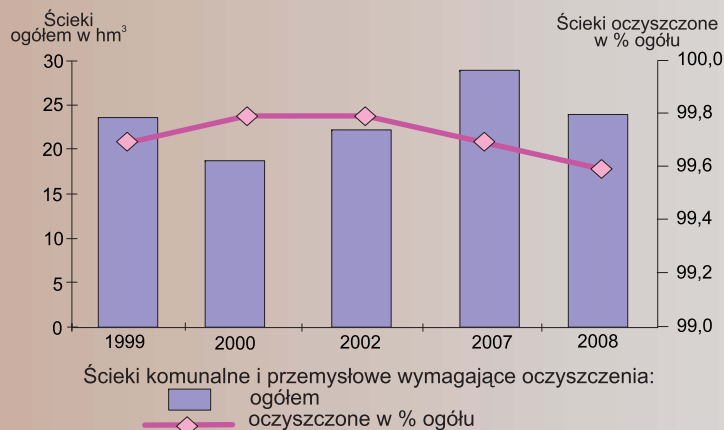
LUDNOŚĆ WEDŁUG PŁCI I WIEKU W 2008 R.



EMISJA PRZEMYSŁOWYCH ZANIECZYSZCZEŃ POWIETRZA Z ZAKŁADÓW SZCZEGÓLNIIE UCIAŻLIWYCH



ŚCIEKI PRZEMYSŁOWE I KOMUNALNE WYMAGAJĄCE OCZYSZCZENIA



DANE Z POWSZECHNEGO SPISU ROLNEGO

2002

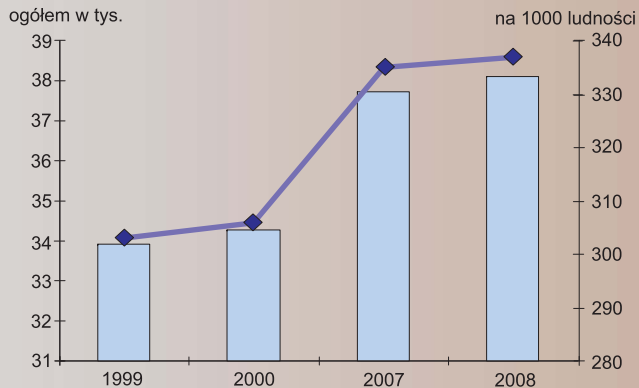
Użytkowanie gruntów

Użytki rolne ogółem w ha	56804
w tym:	
grunty orne	42817
sady	327
łąki	8373
pastwiska	5287
Lasy	27336

POWIERZCHNIA GRUNTÓW LEŚNYCH

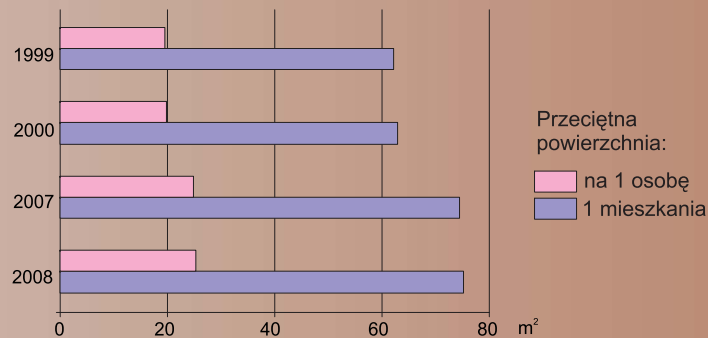


ZASOBY MIESZKANIOWE



Liczba mieszkań: ■ ogółem ◆ na 1000 ludności

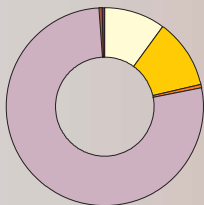
PRZECIĘTNA POWIERZCHNIA UŻYTKOWA MIESZKAŃ



Przeciętna powierzchnia:

■ na 1 osobę
■ 1 mieszkania

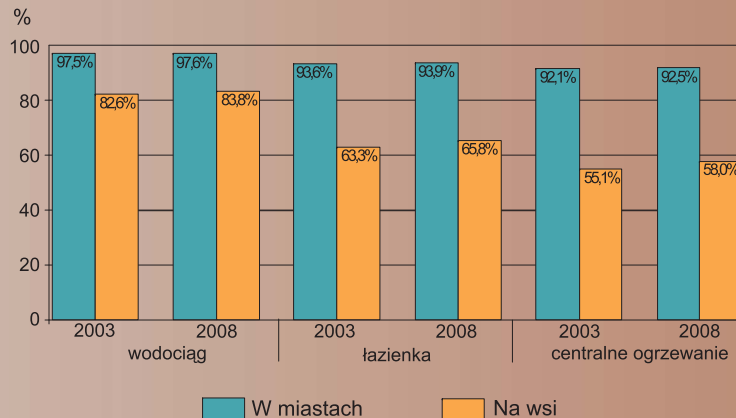
ZASOBY MIESZKANIOWE WEDŁUG FORM WŁASNOŚCI W 2007 R.



Mieszkania będące własnością:

- gmin
- spółdzielni mieszkaniowych
- zakładów pracy
- osób fizycznych
- TBS
- pozostałych podmiotów

WYPOSAŻENIE MIESZKAŃ W INSTALACJE W % OGÓŁU



■ W miastach

■ Na wsi

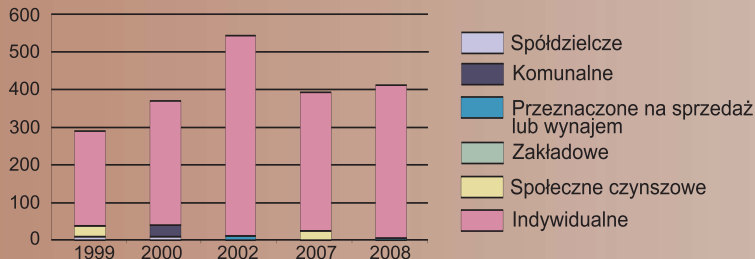
MIESZKANIA ODDANE DO UŻYTKOWANIA



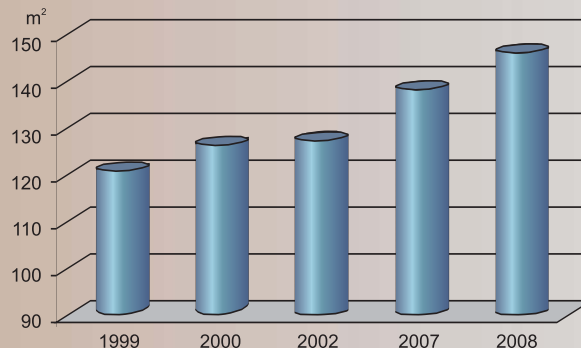
Liczba mieszkań:

na 100 ludności na 100 zawartych małżeństw

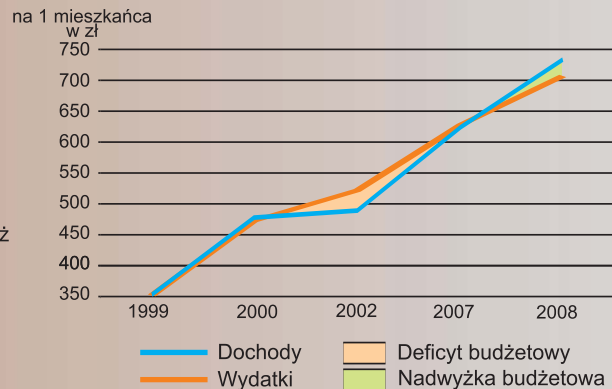
MIESZKANIA ODDANE DO UŻYTKOWANIA WEDŁUG FORM WŁASNOŚCI



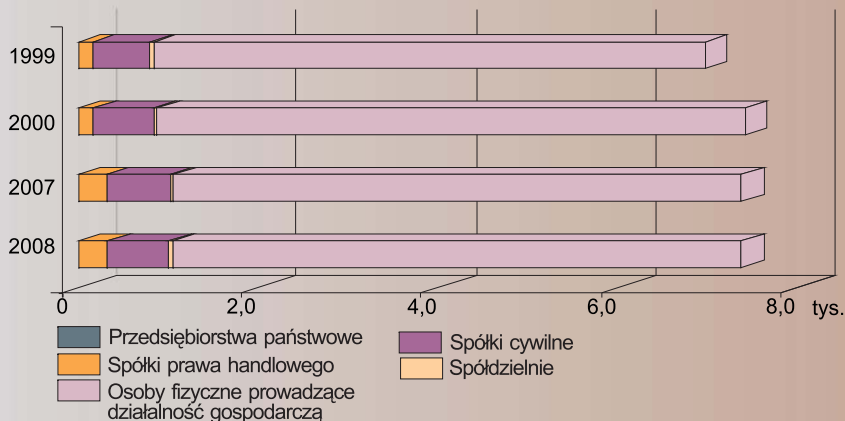
PRZECIĘTNA POWIERZCHNIA UŻYTKOWA 1 MIESZKANIA ODDANEGO DO UŻYTKOWANIA




DOCHODY I WYDATKI BUDŻETU POWIATU



PODMIOTY GOSPODARKI NARODOWEJ ZAREJESTROWANE W REJESTRZE REGON



STRUKTURA PODMIOTÓW GOSPODARKI NARODOWEJ ZAREJESTROWANYCH W REJESTRZE REGON WEDŁUG PKD W 2008 R.



PKD	Struktura
Rolnictwo, łowiectwo i leśnictwo; rybactwo	~0.1
Przemysł	~0.2
Budownictwo	~0.3
Handel i naprawy	~0.4
Hotele i restauracje	~0.1
Transport, gospodarka magazynowa i łączność	~0.1
Pośrednictwo finansowe	~0.1
Obsługa nieruchomości i firm	~0.1
Administracja publiczna i obrona narodowa; obowiązkowe ubezpieczenia społeczne i zdrowotne	~0.1
Edukacja	~0.1
Ochrona zdrowia i pomoc społeczna	~0.1
Działalność usługowa komunalna, społeczna i indywidualna, pozostała	~0.1

KULTURA, TURYSTYKA

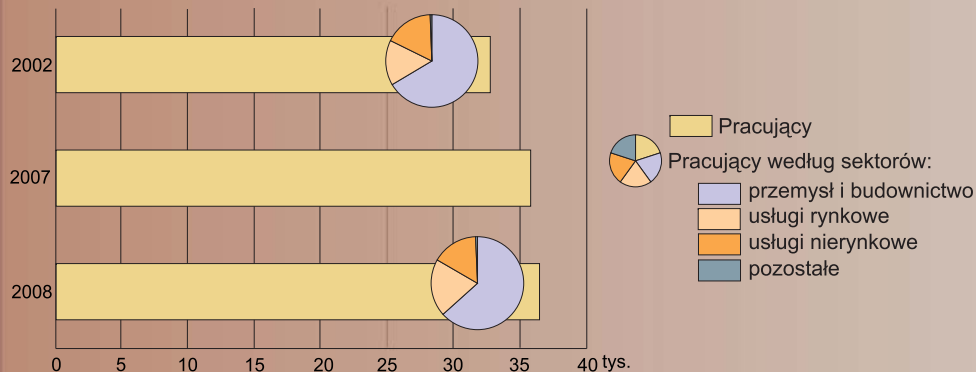
	2002	2008
Turystyczne obiekty zbiorowego zakwaterowania w tym:		
hotele	5 ^a	6
motele	1 ^a	-
pensjonaty	-	-
inne obiekty hotelowe	-	3
Miejsca noclegowe	1162 ^a	1347
Korzystający z noclegów w tym turyści zagraniczni	52015 ^a 3337 ^a	65661 6600
Udzielone noclegi ogółem	91634 ^a	161603
Biblioteki i filie	21	19
Pracownicy bibliotek	47	48
Ludność na 1 bibliotekę	5106	4519
Księgozbiór bibliotek na 1000 ludności	2812	3052
Kina stałe	1	1
Seanse	623	841
Widzowie	34183	38381
Muzea łącznie z oddziałami	1	1
Zwiedzający muzea i oddziały	9631	11089

a Dane za rok 2003.

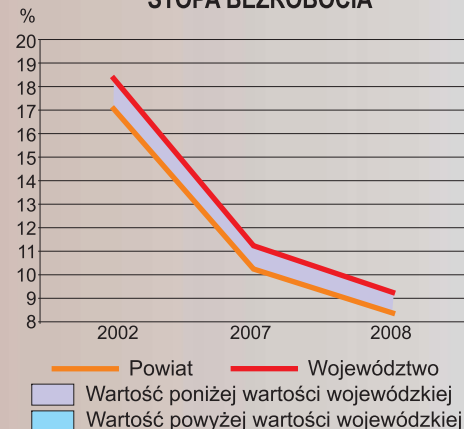
EDUKACJA DZIECI I MŁODZIEŻY

	1999	2000	2007	2008
Szkoły podstawowe				
placówki	44	41	35	34
uczniowie	13591	10652	7061	6716
Gimnazja				
placówki	14	14	16	16
uczniowie	2169	4282	4612	4360
Licea ogólnokształcące				
placówki	7	7	8	8
uczniowie	2874	3242	2566	2401
Szkoły średnie zawodowe				
placówki	9	11	6	7
uczniowie	2369	2513	2056	2028
Szkoły zasadnicze zawodowe				
placówki	7	7	4	6
uczniowie	2248	2002	688	739

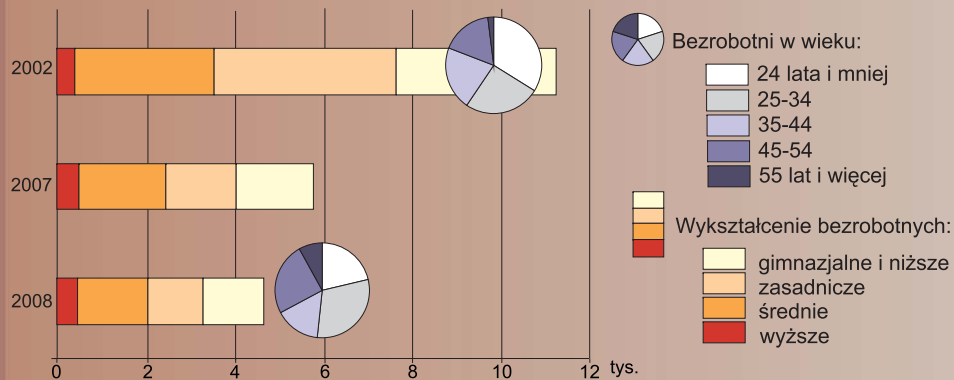
PRACUJĄCY POZA ROLNICTWEM INDYWIDUALNYM



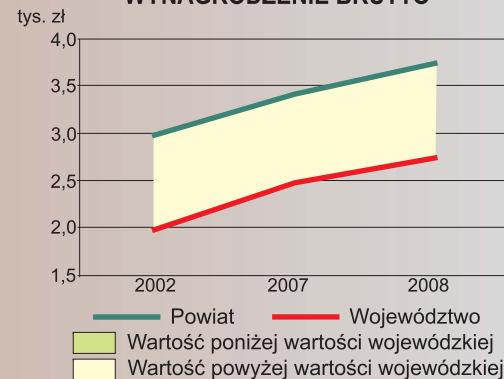
STOPA BEZROBOCIA



BEZROBOTNI WEDŁUG WYKSZTAŁCENIA I WIEKU



PRZECIĘTNE MIESIĘCZNE WYNAGRODZENIE BRUTTO



PODSTAWOWE DANE O POWIECIE

	1999	2000	2002	2007	2008	
					POWIAT	ŁÓDZKIE
Powierzchnia w km ²	969	969	969	968	968	18219
Ludność ogółem	111866	112087	112323	112772	112985	2548861
w tym kobiety	56556	56810	57008	57399	57550	1336533
Kobiety na 100 mężczyzn	102	103	103	104	104	110
Przyrost naturalny na 1000 ludności	0,68	1	0,5	2,2	2,39	-2,34
Obszary prawnie chronione ogółem w ha	553,6	553,5	553,8	22965,8	22 965,80	342 640,10
w tym rezerwy przyrody w ha	41	40,9	40,9	40,9	40,9	7 427,10
Pomniki przyrody	594	593	593	85	92	3 731
Komunalne i przemysłowe oczyszczalnie ścieków	15	15	13	20	19	220
Liczba mieszkań oddanych do użytkowania:						
ogółem	290	370	542	393	411	7372
na 100 zawartych małżeństw	45,7	60,6	89,0	50,1	47,8	45,3
Przeciętna powierzchnia 1 mieszkania oddanego do użytkowania w m ²	120,2	125,8	126,7	137,9	145,6	114,9
Podmioty gospodarki narodowej zarejestrowane w rejestrze REGON	7490	8017	8810	8161	8175	242264
Pracujący poza rolnictwem indywidualnym	34079	33699	32663	35722	36377	561086
Bezrobotni	9900	10 767	11 240	5 772	4 652	99 191
Stoпа bezrobocia	.	.	17,1	10,2	8,3	9,2
Długość sieci w km:						
wodociągowej rozdzielczej	842,9	842,7	894,5	1092,5	1069,5	21256,1
kanalizacyjnej	128,5	144,8	170,7	241,5	251,8	4329,8
gazowej	.	108,7	116,6	113,6	.	.
Obiekty szpitalne	1	1	1	.	.	.
Przychodnie ogółem (od 2007 r. ZOZ)	7	8	11	32	33	1172
Ludność przypadająca na 1 aptekę	3857	3397	2808	2751	2897	2903
Lekarze	259	265	267	266	.	.
Domy i zakłady pomocy społecznej	1	1	2	4	3	88
Przedszkola	18	18	17	18	18	508
Żłobki	1	1	1	1	1	46