




URZĄD STATYSTYCZNY W ŁODZI

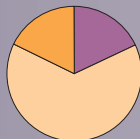
 220 lat
Polskiej 1789–2009
Statystyki Publicznej



POWIAT
ZGIERSKI

10 LAT
SAMORZĄDU
POWIATOWEGO
1999 - 2009

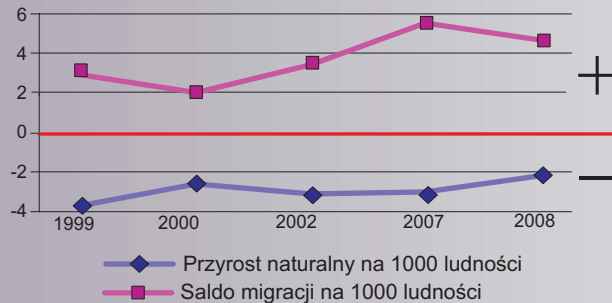
LUDNOŚĆ WEDŁUG EKONOMICZNYCH GRUP WIEKU



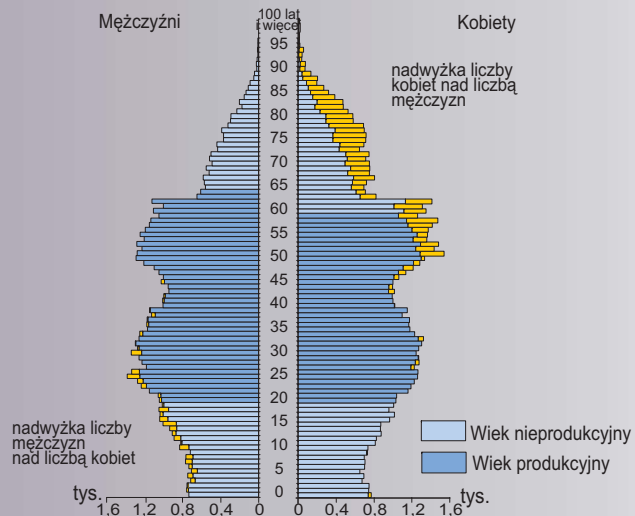
Ludność ogółem
Ludność w 2008 r. w wieku:

- przedprodukcyjnym
- produkcyjnym
- poprodukcyjnym

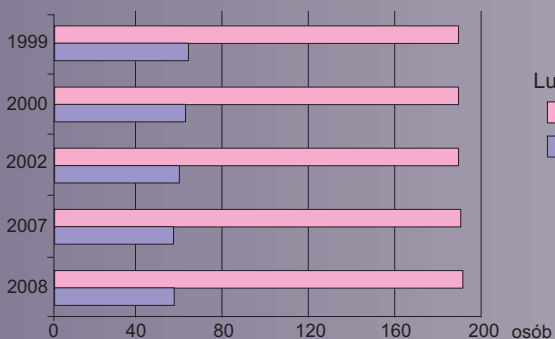
PRZYROST NATURALNY I SALDO MIGRACJI



LUDNOŚĆ WEDŁUG PŁCI I WIEKU W 2008 R.



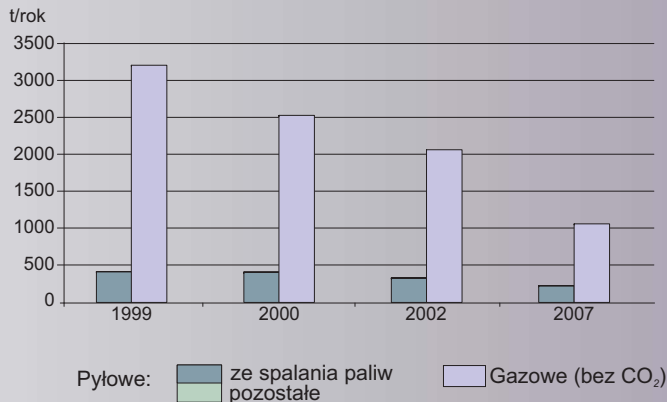
GĘSTOŚĆ ZALUDNIENIA I LUDNOŚĆ W WIEKU NIEPRODUKCYJNYM NA 100 OSÓB W WIEKU PRODUKCYJNYM



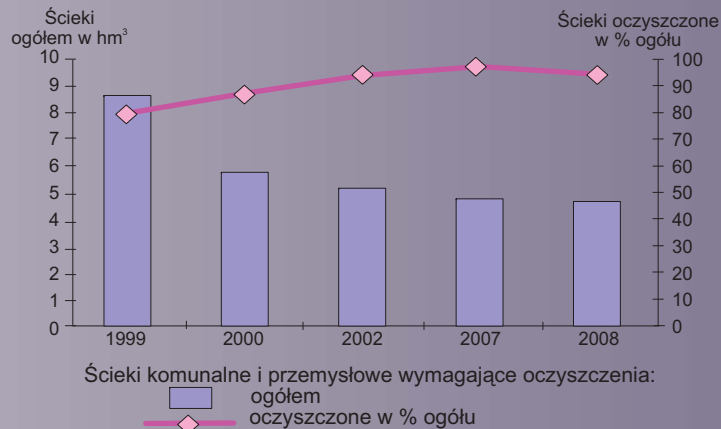
Ludność:

- na 1 km²
- w wieku nieprodukcyjnym na 100 osób w wieku produkcyjnym

EMISJA PRZEMYSŁOWYCH ZANIECZYSZCZEŃ POWIETRZA Z ZAKŁADÓW SZCZEGÓLNIIE UCIAŹLIWYCH



ŚCIEKI PRZEMYSŁOWE I KOMUNALNE WYMAGAJĄCE OCZYSZCZENIA



DANE Z POWSZECHNEGO SPISU ROLNEGO

2002

Użytkowanie gruntów

Użytki rolne ogółem w ha

56794

w tym:

grunty orne

45875

sady

2079

łąki

5240

pastwiska

3600

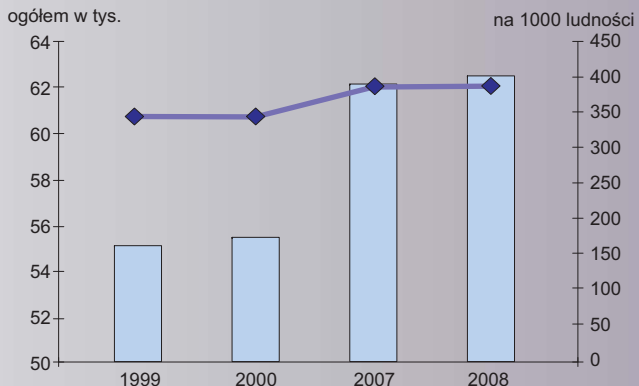
Lasy

16023

POWIERZCHNIA GRUNTÓW LEŚNYCH

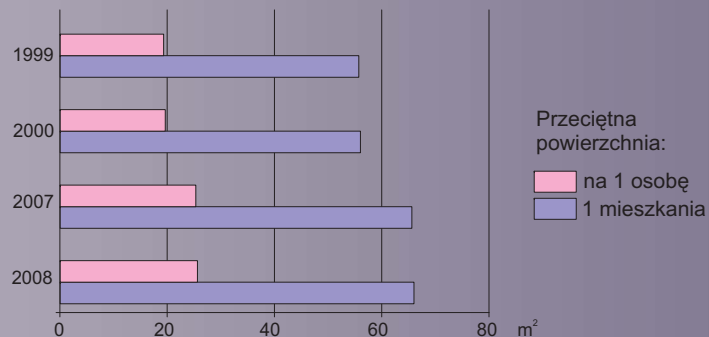


ZASOBY MIESZKANIOWE

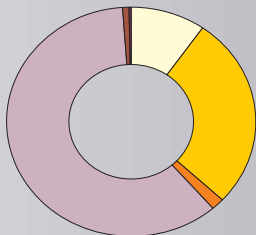


Liczba mieszkań: ■ ogółem ◆ na 1000 ludności

PRZECIĘTNA POWIERZCHNIA UŻYTKOWA MIESZKAŃ



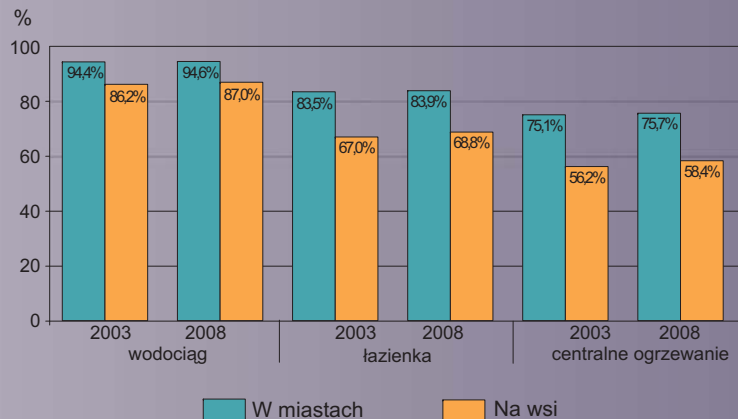
ZASOBY MIESZKANIOWE WEDŁUG FORM WŁASNOŚCI W 2007 R.



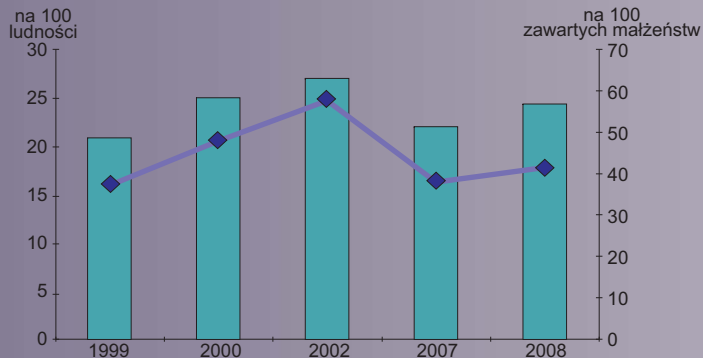
Mieszkania będące własnością:

- gmin
- spółdzielni mieszkaniowych
- zakładów pracy
- osób fizycznych
- TBS
- pozostałych podmiotów

WYPOSAŻENIE MIESZKAŃ W INSTALACJE W % OGÓŁU



MIESZKANIA ODDANE DO UŻYTKOWANIA



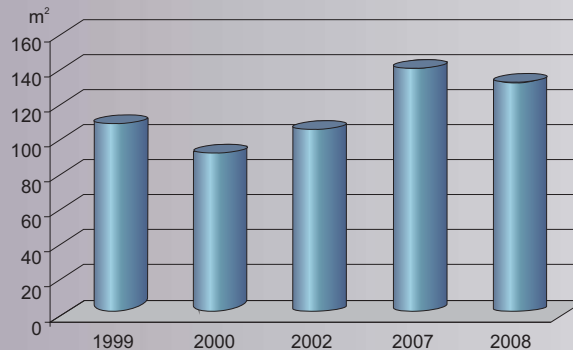
Liczba mieszkań:

na 100 ludności (bars) / na 100 zawartych małżeństw (line)

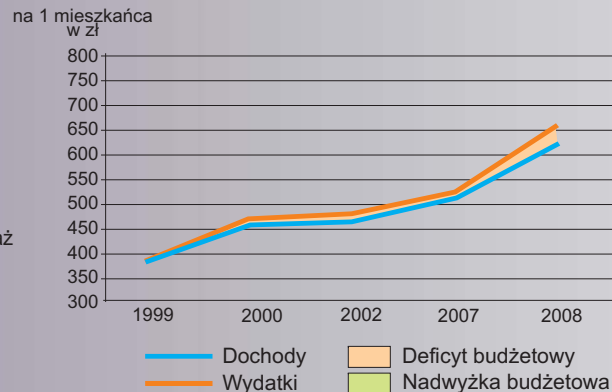
MIESZKANIA ODDANE DO UŻYTKOWANIA WEDŁUG FORM WŁASNOŚCI




PRZECIĘTNA POWIERZCHNIA UŻYTKOWA 1 MIESZKANIA ODDANEGO DO UŻYTKOWANIA



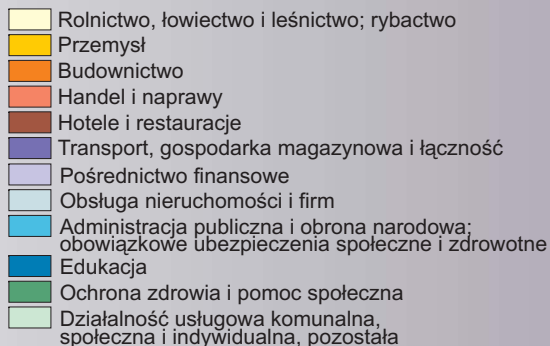

DOCHODY I WYDATKI BUDŻETU POWIATU



PODMIOTY GOSPODARKI NARODOWEJ ZAREJESTROWANE W REJESTRZE REGON



STRUKTURA PODMIOTÓW GOSPODARKI NARODOWEJ ZAREJESTROWANYCH W REJESTRZE REGON WEDŁUG PKD W 2008 R.

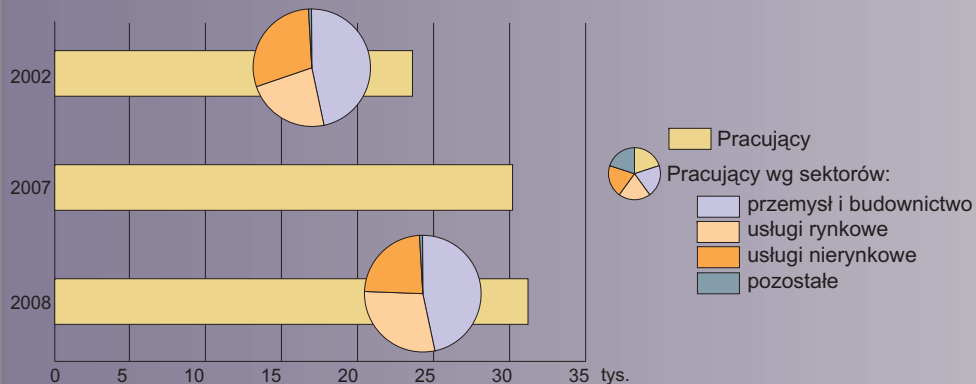


KULTURA, TURYSTYKA	2002	2008
Turystyczne obiekty zbiorowego zakwaterowania w tym:	19 ^a	21
hotele	3 ^a	5
motele	- ^a	-
pensjonaty	- ^a	-
inne obiekty hotelowe	- ^a	8
Miejsca noclegowe	1246 ^a	1360
Korzystający z noclegów w tym turyści zagraniczni	32921 ^a	63563
Udzielone noclegi ogółem	3205 ^a	6990
	72117 ^a	110920
Biblioteki i filie	40	35
Pracownicy bibliotek	74	61
Ludność na 1 bibliotekę	3473	3937
Księgozbiór bibliotek na 1000 ludności	3584	3190
Kina stałe	2	2
Seanse	380	294
Widzowie	7739	3 781
Muzea łącznie z oddziałami	2	2
Zwiedzający muzea i oddziały	2989	8 167

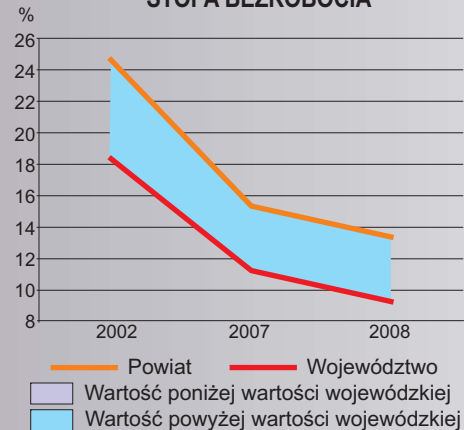
^a Dane za rok 2003.

EDUKACJA DZIECI I MŁODZIEŻY	1999	2000	2007	2008
Szkoły podstawowe				
placówki	54	52	46	46
uczniowie	14514	11927	9313	9005
Gimnazja				
placówki	21	22	26	26
uczniowie	2306	4338	5574	5346
Licea ogólnokształcące				
placówki	7	7	11	11
uczniowie	2265	2419	2121	2118
Szkoły średnie zawodowe				
placówki	28	29	11	11
uczniowie	3086	3210	1917	1775
Szkoły zasadnicze zawodowe				
placówki	11	11	11	11
uczniowie	1688	1552	494	564

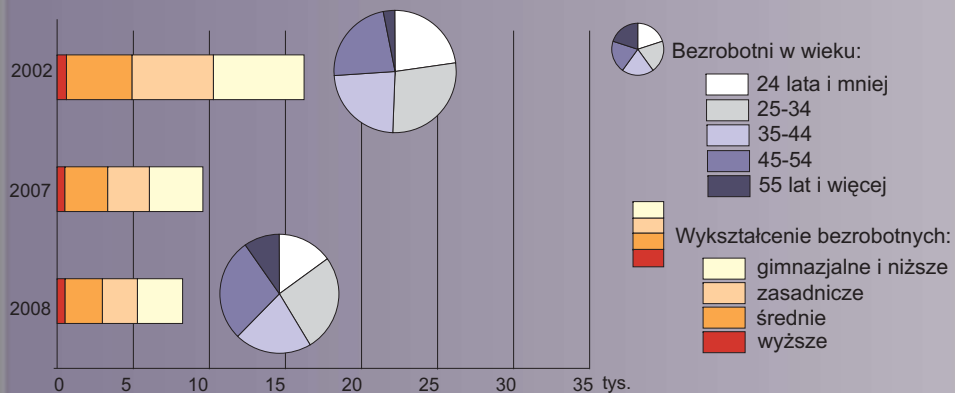
PRACUJĄCY POZA ROLNICTWEM INDYWIDUALNYM



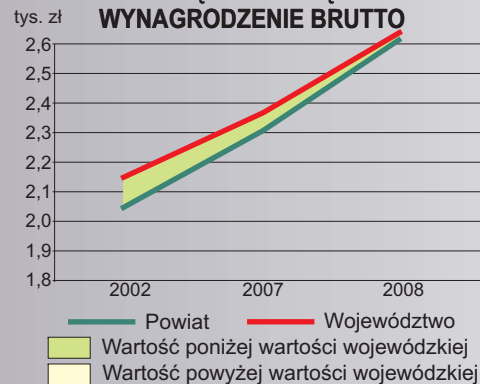
STOPA BEZROBOCIA



BEZROBOTNI WEDŁUG WYKSZTAŁCENIA I WIEKU



PRZECIĘTNE MIESIĘCZNE WYNAGRODZENIE BRUTTO



PODSTAWOWE DANE O POWIECIE

	1999	2000	2002	2007	2008	
					POWIAT	ŁÓDZKIE
Powierzchnia w km ²	854	854	854	855	855	18219
Ludność ogółem	159847	159888	159746	161012	161415	2548861
w tym kobiety	83404	83472	83434	84330	84624	1336533
Kobiety na 100 mężczyzn	109	109	109	110	110	110
Przyrost naturalny na 1000 ludności	-3,78	-2,7	-3,2	-3,1	-2,29	-2,34
Obszary prawnie chronione ogółem w ha	22804,1	22804,1	22852,4	22852,6	22852,60	342640,10
w tym rezerwy przyrody w ha	308,2	308,2	308,2	308,1	308,1	7427,10
Pomniki przyrody	259	272	273	243	242	3731
Komunalne i przemysłowe oczyszczalnie ścieków	13	14	14	16	15	220
Liczba mieszkań oddanych do użytkowania:						
ogółem	336	408	431	352	393	7372
na 100 zawartych małżeństw	37,2	47,9	57,6	38,0	41,5	45,3
Przeciętna powierzchnia 1 mieszkania oddanego do użytkowania w m ²	110,0	91,4	103,5	143,1	135,6	114,9
Podmioty gospodarki narodowej zarejestrowane w rejestrze REGON	13015	13685	14908	16394	16763	242264
Pracujący poza rolnictwem indywidualnym	27340	25833	23520	30101	31116	561086
Bezrobotni	12 714	14878	16225	9574	8244	99191
Stopa bezrobocia	.	.	24,7	15,3	13,3	9,2
Długość sieci w km						
wodociągowej rozdzielczej	1187	1211,5	1238,8	1288,7	1322,8	21256,1
kanalizacyjnej	177,2	181,2	197,4	227,6	233,1	4329,8
gazowej	.	241,1	333,5	306,7	.	.
Obiekty szpitalne	3	3	4	.	.	.
Przychodnie ogółem (od 2007 r. ZOZ)	15	16	24	68	68	1172
Ludność przypadająca na 1 aptekę	3401	3476	2708	3038	2882	2903
Lekarze	369	374	383	339	.	.
Domy i zakłady pomocy społecznej	6	6	7	7	6	88
Przedszkola	35	33	30	36	36	508
Żłobki	2	2	2	2	2	46