




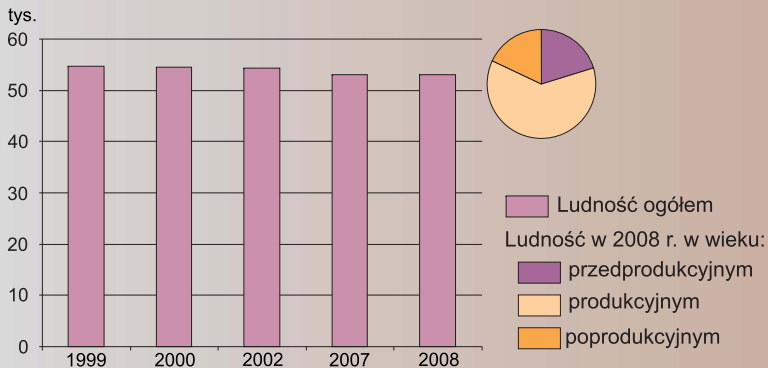
URZĄD STATYSTYCZNY W ŁODZI

10 LAT
SAMORZĄDU
POWIATOWEGO
1999 - 2009

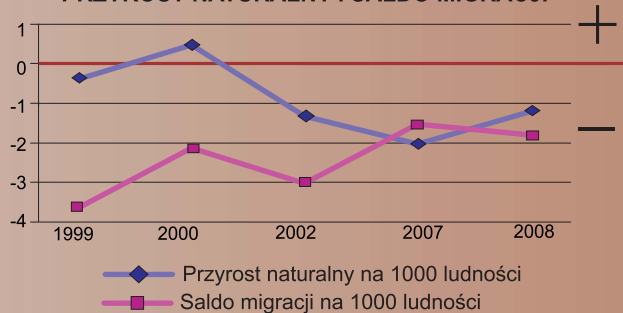
POWIAT
PAJĘCZAŃSKI

 220 lat
Polskiej 1789-2009
Statystyki Publicznej

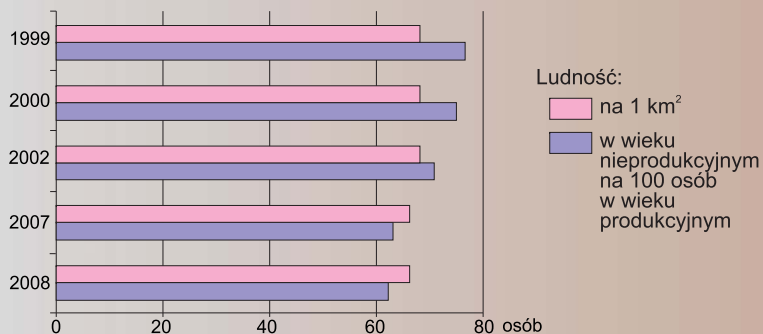
LUDNOŚĆ WEDŁUG EKONOMICZNYCH GRUP WIEKU




PRZYROST NATURALNY I SALDO MIGRACJI



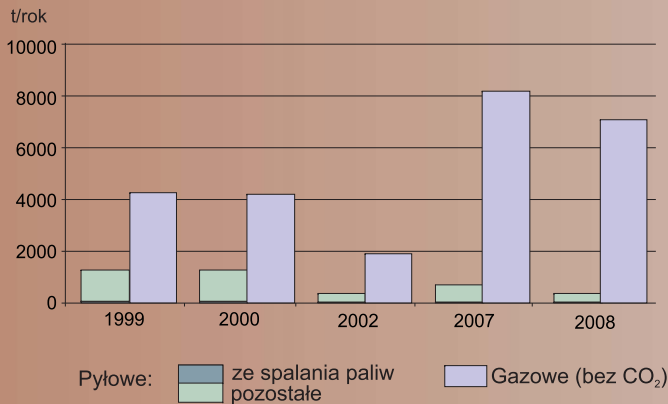
GĘSTOŚĆ ZALUDNIENIA I LUDNOŚĆ W WIEKU NIEPRODUKCYJNYM NA 100 OSÓB W WIEKU PRODUKCYJNYM



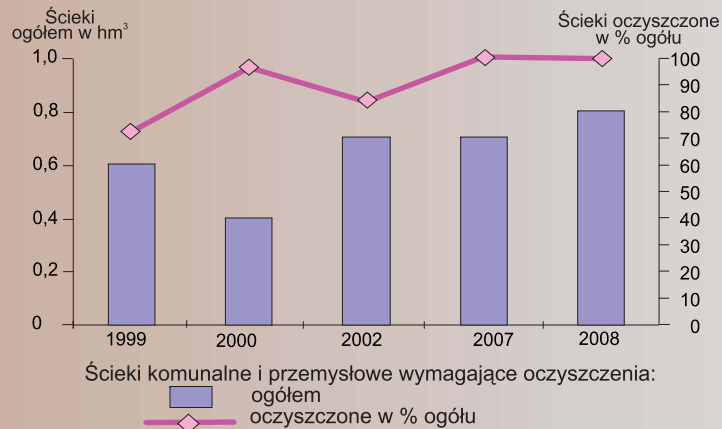
LUDNOŚĆ WEDŁUG PŁCI I WIEKU W 2008 R.



EMISJA PRZEMYSŁOWYCH ZANIECZYSZCZEŃ POWIETRZA Z ZAKŁADÓW SZCZEGÓLNIIE UCIAŹLIWYCH



ŚCIEKI PRZEMYSŁOWE I KOMUNALNE WYMAGAJĄCE OCZYSZCZENIA



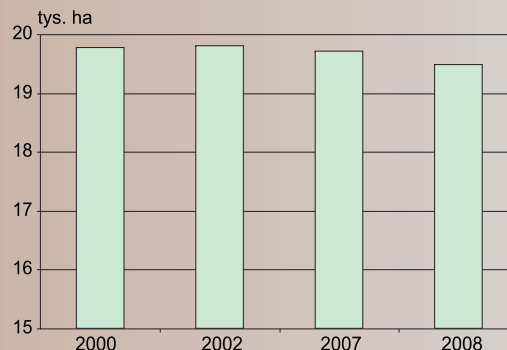
DANE Z POWSZECHNEGO SPISU ROLNEGO

2002

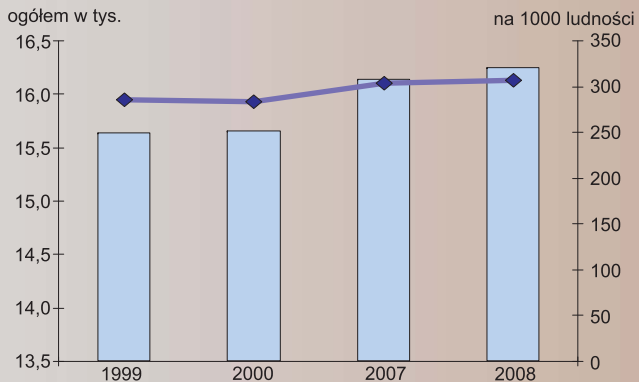
Użytkowanie gruntów

Użytki rolne ogółem w ha	52985
w tym:	
grunty orne	41591
sady	292
łąki	6966
pastwiska	4136
Lasy	20006

POWIERZCHNIA GRUNTÓW LEŚNYCH

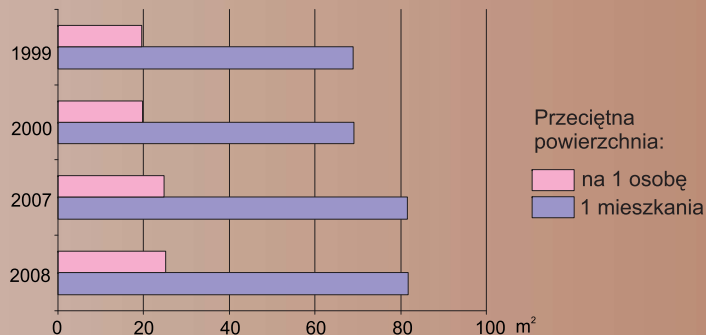


ZASOBY MIESZKANIOWE

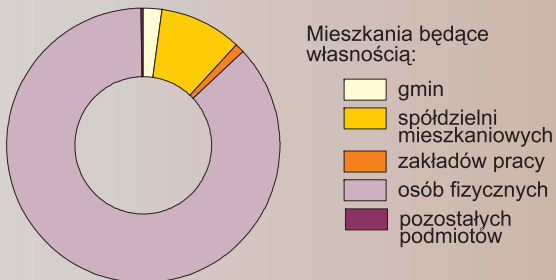


Liczba mieszkań: ■ ogółem ◆ na 1000 ludności

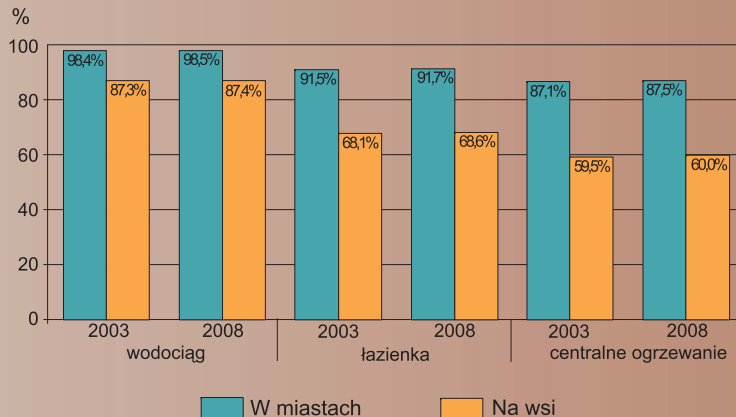
PRZECIĘTNA POWIERZCHNIA UŻYTKOWA MIESZKAŃ



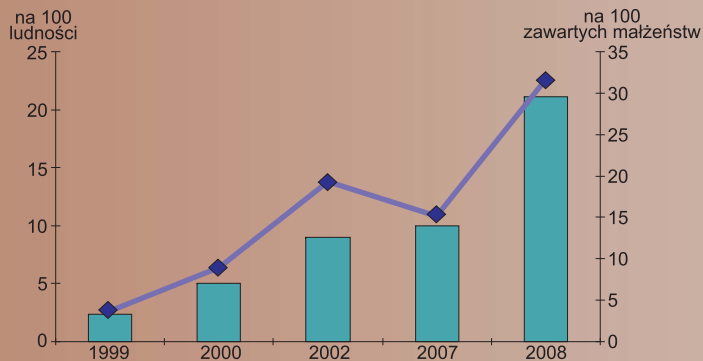
ZASOBY MIESZKANIOWE WEDŁUG FORM WŁASNOŚCI W 2007 R.



WYPOSAŻENIE MIESZKAŃ W INSTALACJE W % OGÓŁU



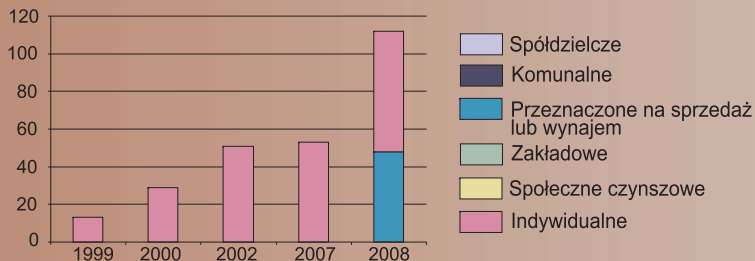
MIESZKANIA ODDANE DO UŻYTKOWANIA



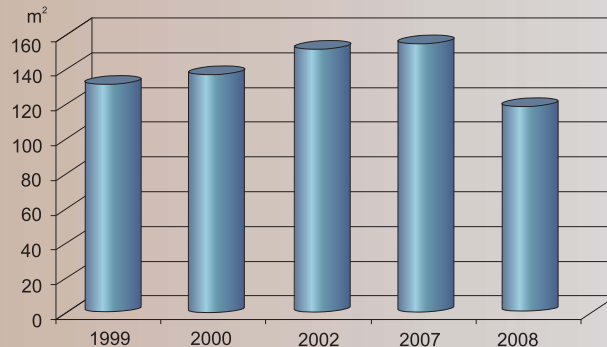
Liczba mieszkań:

■ na 100 ludności ◆ na 100 zawartych małżeństw

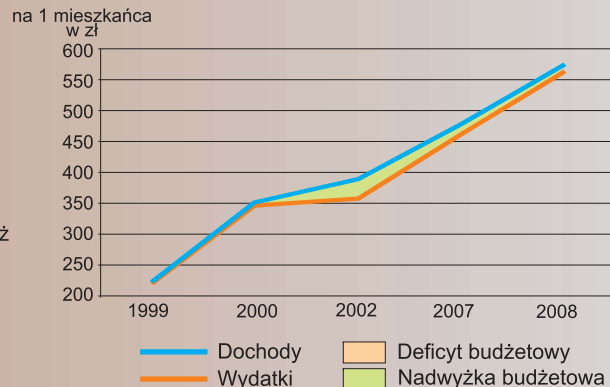
MIESZKANIA ODDANE DO UŻYTKOWANIA WEDŁUG FORM WŁASNOŚCI



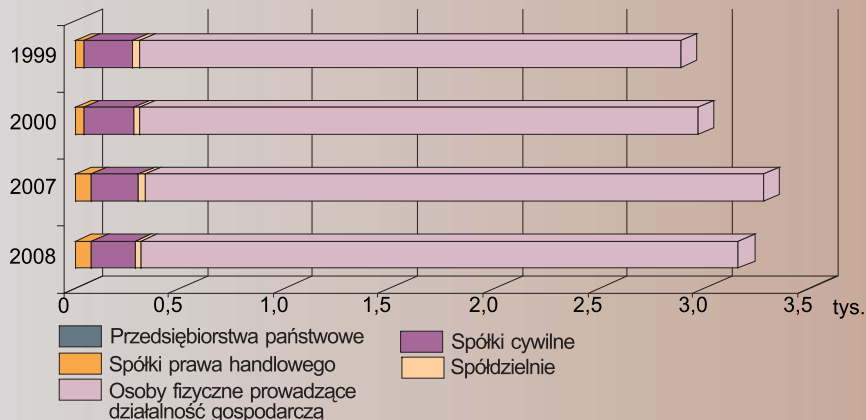
PRZECIĘTNA POWIERZCHNIA UŻYTKOWA 1 MIESZKANIA ODDANEGO DO UŻYTKOWANIA




DOCHODY I WYDATKI BUDŻETU POWIATU



PODMIOTY GOSPODARKI NARODOWEJ ZAREJESTROWANE W REJESTRZE REGON



STRUKTURA PODMIOTÓW GOSPODARKI NARODOWEJ ZAREJESTROWANYCH W REJESTRZE REGON WEDŁUG PKD W 2008 R.



Yellow	Rolnictwo, łowiectwo i leśnictwo; rybactwo
Orange	Przemysł
Red-orange	Budownictwo
Red	Handel i naprawy
Brown	Hotele i restauracje
Dark blue	Transport, gospodarka magazynowa i łączność
Light blue	Pośrednictwo finansowe
Light blue	Obsługa nieruchomości i firm
Light blue	Administracja publiczna i obrona narodowa; obowiązkowe ubezpieczenia społeczne i zdrowotne
Blue	Edukacja
Green	Ochrona zdrowia i pomoc społeczna
Light green	Działalność usługowa komunalna, społeczna i indywidualna, pozostała

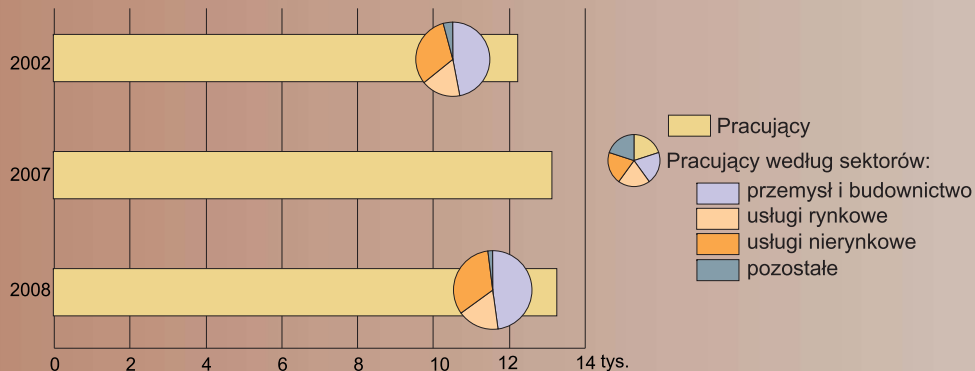
KULTURA, TURYSTYKA	2002	2008
Turystyczne obiekty zbiorowego zakwaterowania	2 ^a	1
w tym:		
hotele	- ^a	-
motele	- ^a	-
pensjonaty	- ^a	-
inne obiekty hotelowe	- ^a	-
Miejsca noclegowe	20 ^a	10
Korzystający z noclegów	565 ^a	138
w tym turyści zagraniczni	41 ^a	-
Udzielone noclegi ogółem	1700 ^a	1341
Biblioteki i filie	26	23
Pracownicy bibliotek	36	35
Ludność na 1 bibliotekę	1698	2119
Księgozbiór bibliotek na 1000 ludności	4415	4279
Kina stałe	2	2
Seanse	401	96
Widzowie	3830	3147
Muzea łącznie z oddziałami	-	-
Zwiedzający muzea i oddziały	-	-

a Dane za rok 2003.

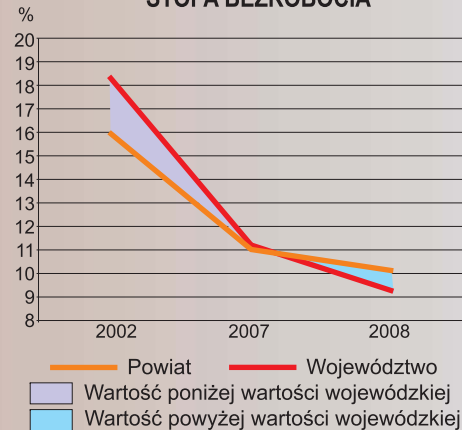
EDUKACJA DZIECI I MŁODZIEŻY

	1999	2000	2007	2008
Szkoły podstawowe				
placówki	44	40	35	35
uczniowie	5912	4923	3794	3636
Gimnazja				
placówki	10	10	10	10
uczniowie	855	1736	2287	2159
Licea ogólnokształcące				
placówki	2	2	2	2
uczniowie	921	992	625	608
Szkoły średnie zawodowe				
placówki	2	2	4	3
uczniowie	418	348	299	216
Szkoły zasadnicze zawodowe				
placówki	2	2	3	3
uczniowie	622	631	313	309

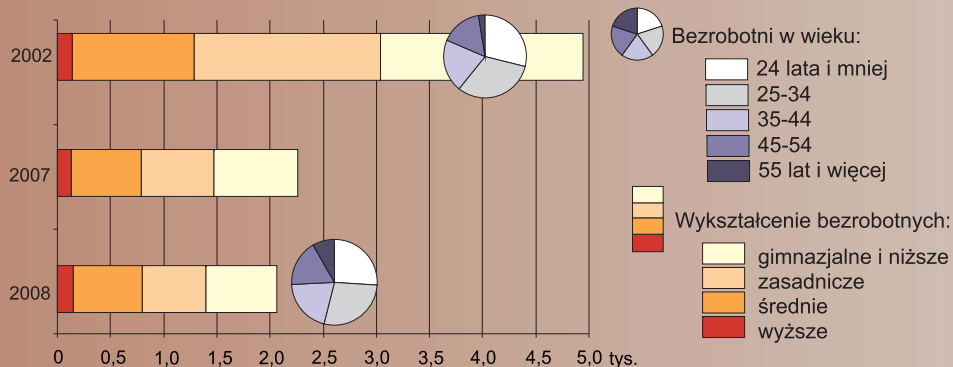
PRACUJĄCY POZA ROLNICTWEM INDYWIDUALNYM



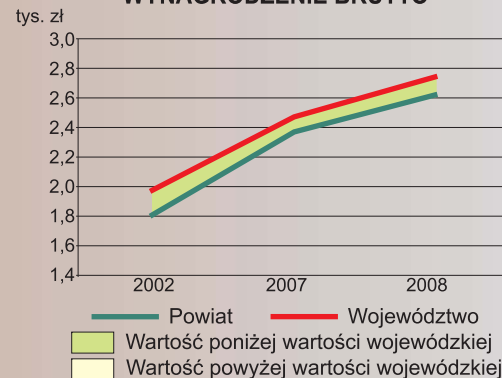
STOPA BEZROBOCIA



BEZROBOTNI WEDŁUG WYKSZTAŁCENIA I WIEKU



PRZECIĘTNE MIESIĘCZNE WYNAGRODZENIE BRUTTO



PODSTAWOWE DANE O POWIECIE

	1999	2000	2002	2007	2008	
					POWIAT	ŁÓDZKIE
Powierzchnia w km ²	804	804	804	804	804	18219
Ludność ogółem	54630	54597	54342	53140	52979	2548861
w tym kobiety	27418	27438	27337	26712	26665	1336533
Kobiety na 100 mężczyzn	101	101	101	101	101	110
Przyrost naturalny na 1000 ludności	-0,36	0,5	-1,3	-2	-1,19	-2,34
Obszary prawnie chronione ogółem w ha	4351,9	4350,9	4350,9	4351,4	4351,90	342 640,10
w tym rezerwy przyrody w ha	180	179	179	179,5	180	7427,10
Pomniki przyrody	61	35	35	38	84	3 731
Komunalne i przemysłowe oczyszczalnie ścieków	2	2	4	7	8	220
Liczba mieszkań oddanych do użytkowania:						
ogółem	13	29	51	53	112	7372
na 100 zawartych małżeństw	3,7	8,9	19,3	15,1	31,6	45,3
Przeciętna powierzchnia 1 mieszkania oddanego do użytkowania w m ²	130,6	136,1	150,8	154,0	118,0	114,9
Podmioty gospodarki narodowej zarejestrowane w rejestrze REGON	3044	3205	3455	3592	3473	242264
Pracujący poza rolnictwem indywidualnym	6993	6284	6115	6562	6624	561086
Bezrobotni	4936	5359	4948	2258	2061	99191
Stopa bezrobocia	.	.	16,0	11,0	10,1	9,2
Długość sieci w km:						
wodociągowej rozdzielczej	679,5	690	732,6	767,7	800,8	21256,1
kanalizacyjnej	41,6	41	59,7	104,5	136,5	4329,8
gazowej	.	-	-	-	.	.
Obiekty szpitalne	1	1	1	.	.	.
Przychodnie ogółem (od 2007 r. ZOZ)	2	2	4	13	13	1172
Ludność przypadająca na 1 aptekę	5463	6066	4180	3796	4075	2903
Lekarze	49	38	33	39	.	.
Domy i zakłady pomocy społecznej	1	1	1	1	1	88
Przedszkola	16	17	15	15	15	508
Żłobki	-	-	-	-	-	46