




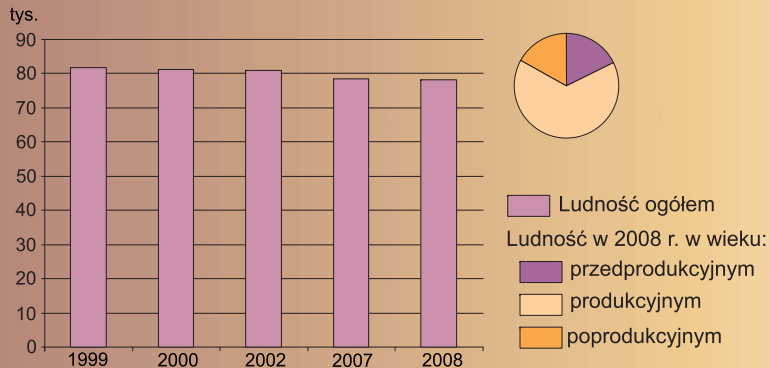
URZĄD STATYSTYCZNY W ŁODZI

10 LAT
SAMORZĄDU
POWIATOWEGO
1999 - 2009

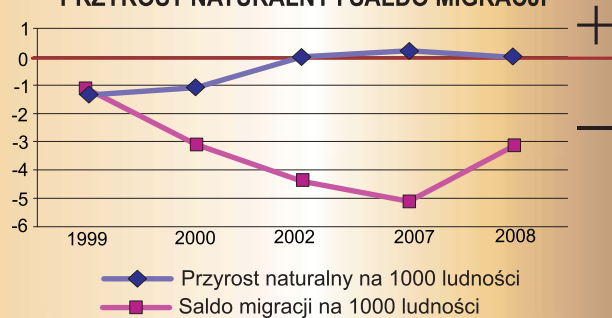
PIOTRKÓW
TRYBUNAŁSKI

 220 lat
Polskiej 1789-2009
Statystyki Publicznej

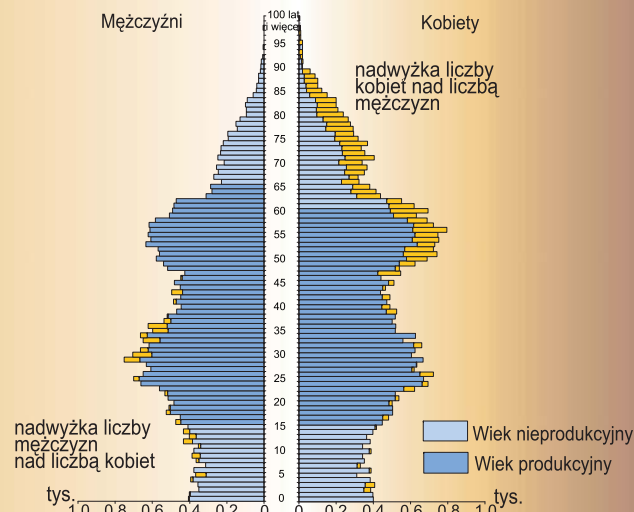
LUDNOŚĆ WEDŁUG EKONOMICZNYCH GRUP WIEKU



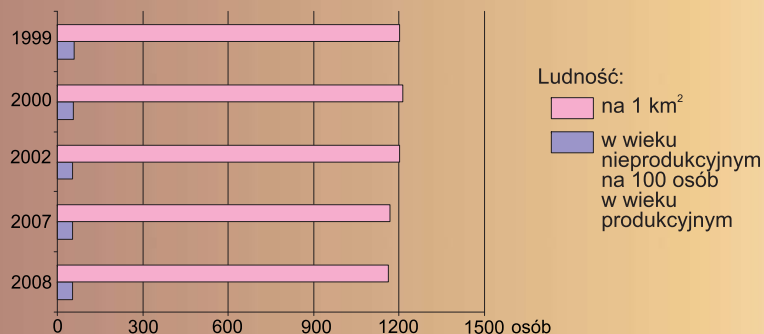
PRZYROST NATURALNY I SALDO MIGRACJI



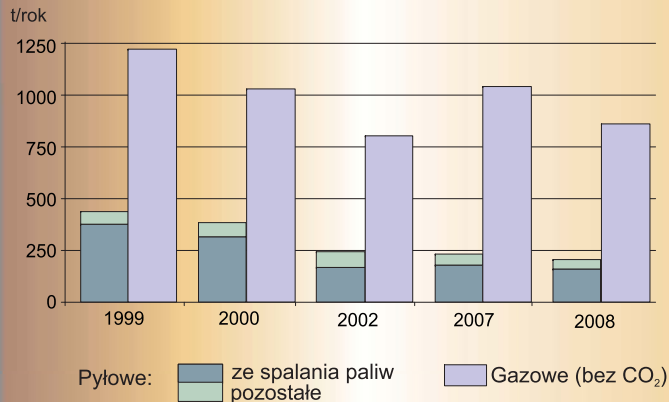
LUDNOŚĆ WEDŁUG PŁCI I WIEKU W 2008 R.



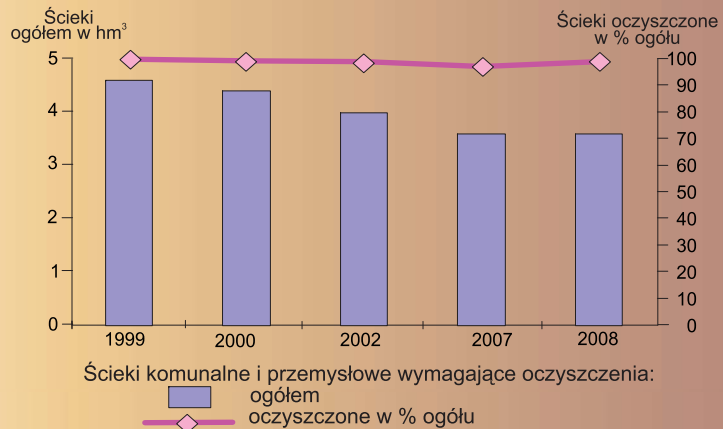
GĘSTOŚĆ ZALUDNIENIA I LUDNOŚĆ W WIEKU NIEPRODUKCYJNYM NA 100 OSÓB W WIEKU PRODUKCYJNYM



EMISJA PRZEMYSŁOWYCH ZANIECZYSZCZEŃ POWIETRZA Z ZAKŁADÓW SZCZEGÓLNIIE UCIAŹLIWYCH



ŚCIEKI PRZEMYSŁOWE I KOMUNALNE WYMAGAJĄCE OCZYSZCZENIA



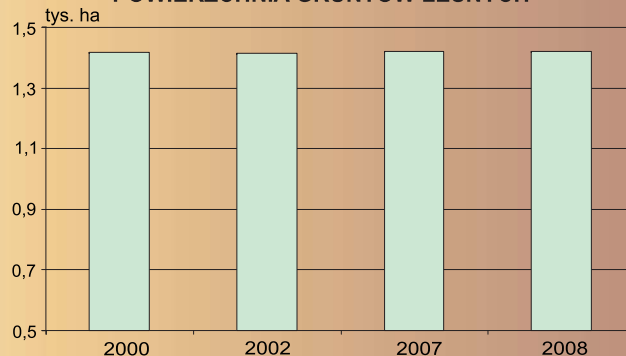
DANE Z POWSZECHNEGO SPISU ROLNEGO

2002

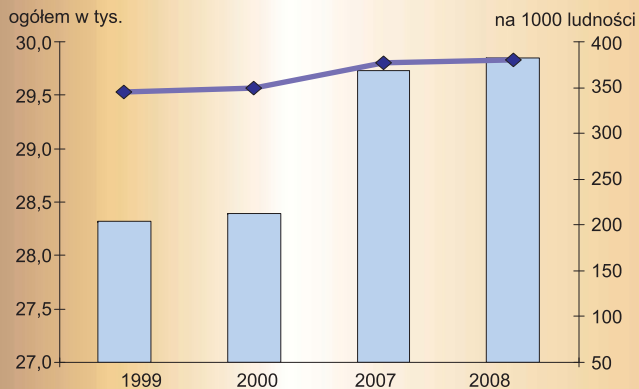
Użytkowanie gruntów

Użytki rolne ogółem w ha	3453
w tym:	
grunty orne	2883
sady	84
łąki	373
pastwiska	113
Lasy	1427

POWIERZCHNIA GRUNTÓW LEŚNYCH

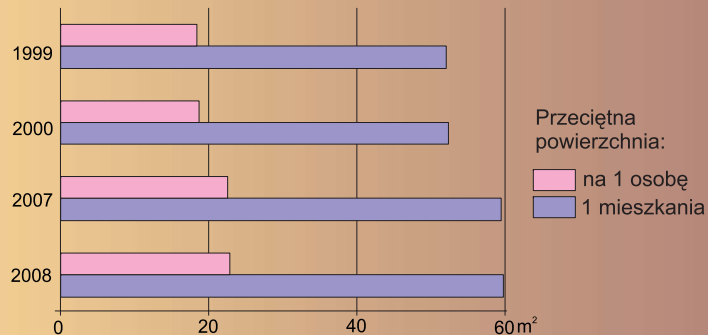


ZASOBY MIESZKANIOWE

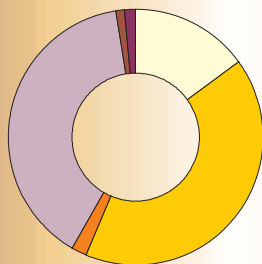


Liczba mieszkań: ■ ogółem ◆ na 1000 ludności

PRZECIĘTNA POWIERZCHNIA UŻYTKOWA MIESZKAŃ



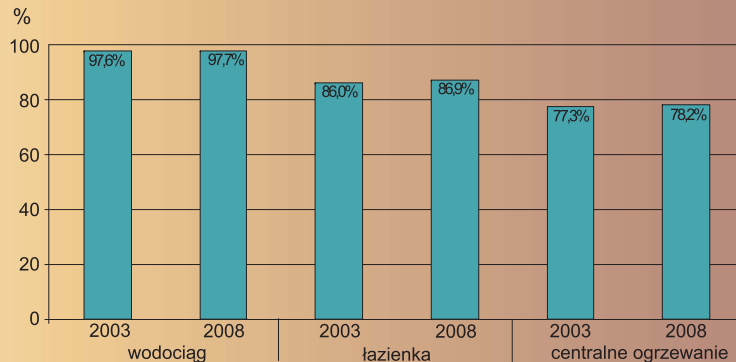
ZASOBY MIESZKANIOWE WEDŁUG FORM WŁASNOŚCI W 2007 R.



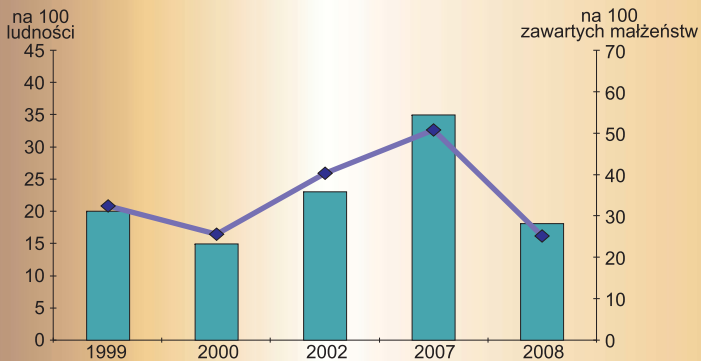
Mieszkania będące własnością:

- gmin
- spółdzielni mieszkaniowych
- zakładów pracy
- osób fizycznych
- TBS
- pozostałych podmiotów

WYPOSAŻENIE MIESZKAŃ W INSTALACJE W % OGÓŁU



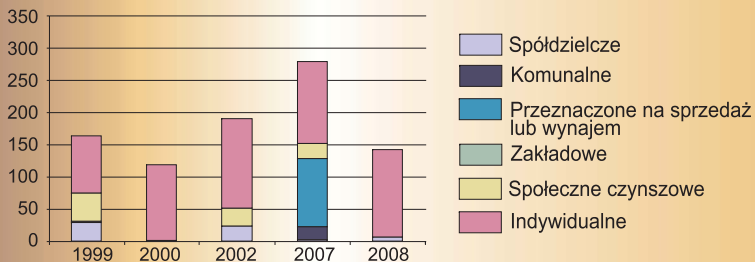
MIESZKANIA ODDANE DO UŻYTKOWANIA



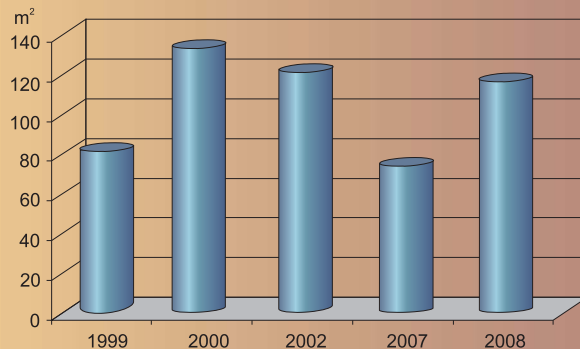
Liczba mieszkań:

na 100 ludności na 100 zawartych małżeństw

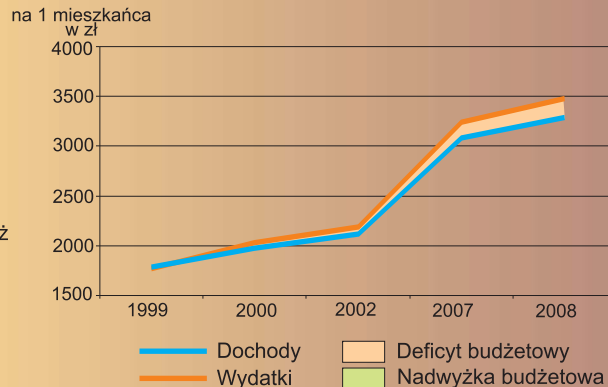
MIESZKANIA ODDANE DO UŻYTKOWANIA WEDŁUG FORM WŁASNOŚCI



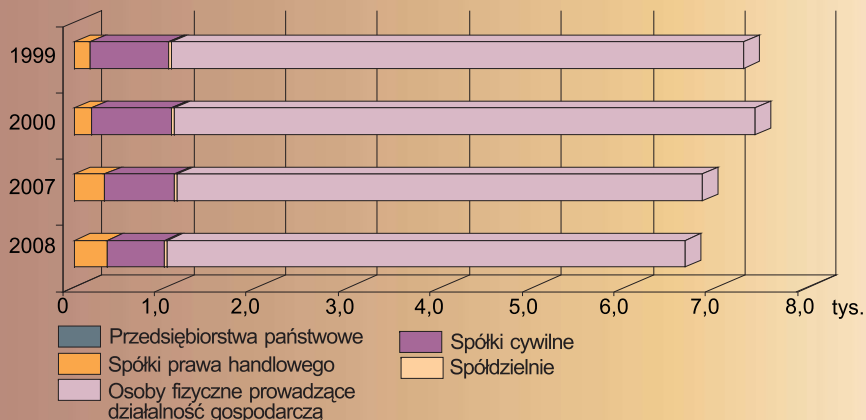
PRZECIĘTNA POWIERZCHNIA UŻYTKOWA 1 MIESZKANIA ODDANEGO DO UŻYTKOWANIA



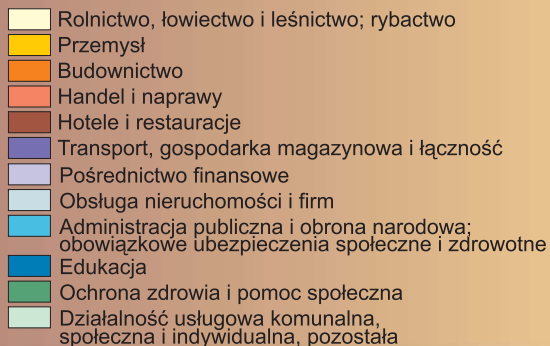
DOCHODY I WYDATKI BUDŻETU POWIATU



PODMIOTY GOSPODARKI NARODOWEJ ZAREJESTROWANE W REJESTRZE REGION



STRUKTURA PODMIOTÓW GOSPODARKI NARODOWEJ ZAREJESTROWANYCH W REJESTRZE REGION WEDŁUG PKD W 2008 R.



KULTURA, TURYSTYKA

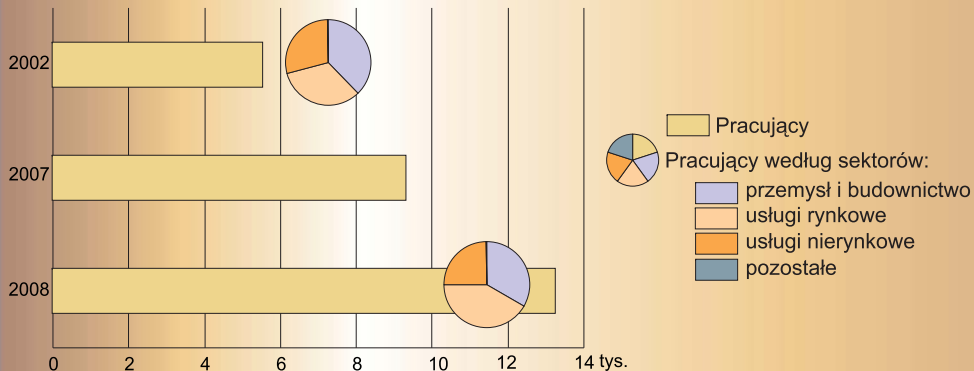
	2002	2008
Turystyczne obiekty zbiorowego zakwaterowania	9 ^a	6
w tym:		
hotele	3 ^a	4
motele	- ^a	-
pensjonaty	1 ^a	-
inne obiekty hotelowe	- ^a	1
Miejsca noclegowe	440 ^a	300
Korzystający z noclegów	9811 ^a	20130
w tym turyści zagraniczni	1376 ^a	2358
Udzielone noclegi ogółem	22414 ^a	30809
Biblioteki i filie	3	3
Pracownicy bibliotek	26	29
Ludność na 1 bibliotekę	26974	26050
Księgozbiór bibliotek na 1000 ludności	3518	3988
Kina stałe	1	1
Seanse	1180	1960
Widzowie	60817	36374
Muzea łącznie z oddziałami	1	1
Zwiedzający muzea i oddziały	20507	21928

a Dane za rok 2003.

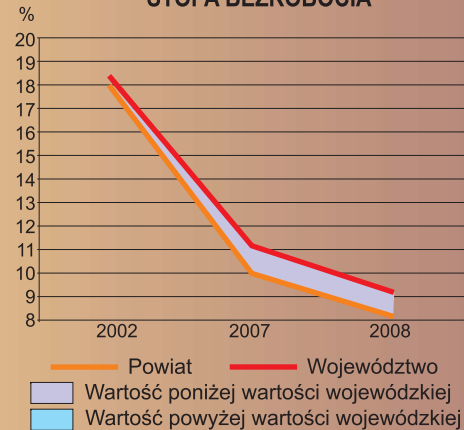
EDUKACJA DZIECI I MŁODZIEŻY

	1999	2000	2007	2008
Szkoły podstawowe				
placówki	17	17	13	14
uczniowie	7620	6118	4502	4364
Gimnazja				
placówki	6	7	8	9
uczniowie	1165	2339	2909	2772
Licea ogólnokształcące				
placówki	8	8	9	8
uczniowie	3437	3621	3029	2949
Szkoły średnie zawodowe				
placówki	23	24	10	9
uczniowie	3056	3020	2425	2358
Szkoły zasadnicze zawodowe				
placówki	5	5	5	5
uczniowie	2236	1985	744	750

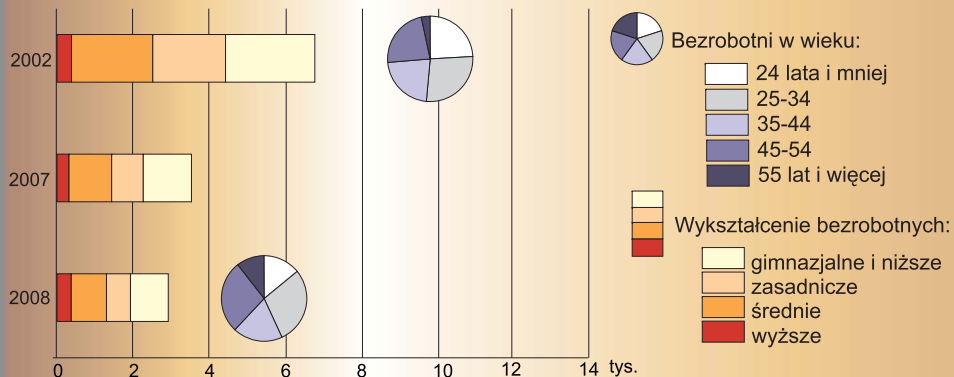
PRACUJĄCY POZA ROLNICTWEM INDYWIDUALNYM



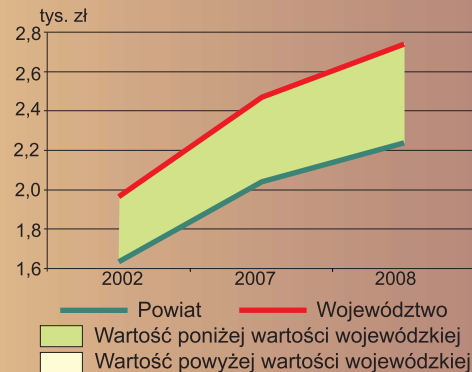
STOPA BEZROBOCIA



BEZROBOTNI WEDŁUG WYKSZTAŁCENIA I WIEKU



PRZECIĘTNE MIESIĘCZNE WYNAGRODZENIE BRUTTO



PODSTAWOWE DANE O POWIECIE

	1999	2000	2002	2007	2008	
					POWIAT	ŁÓDZKIE
Powierzchnia w km ²	68	67	67	67	67	18219
Ludność ogółem	81639	81238	80923	78475	78149	2548861
w tym kobiety	43037	42776	42763	41506	41345	1336533
Kobiety na 100 mężczyzn	38602	111	112	112	112	110
Przyrost naturalny na 1000 ludności	111	-1,1	0	0,2	-0,03	-2,34
Obszary prawnie chronione ogółem w ha	968,1	961	961	996,8	996,8	342640,10
w tym rezerваты przyrody w ha	0	35,3	35,3	35,3	35,3	7427,10
Pomniki przyrody	119	118	118	13	13	3 731
Komunalne i przemysłowe oczyszczalnie ścieków	3	3	2	2	2	220
Liczba mieszkań oddanych do użytkowania:						
ogółem	163	118	190	278	142	7372
na 100 zawartych małżeństw	32,5	25,5	40,3	50,7	25,1	45,3
Przeciętna powierzchnia 1 mieszkania oddanego do użytkowania w m ²	81,0	133,2	120,9	73,3	116,2	114,9
Podmioty gospodarki narodowej zarejestrowane w rejestrze REGON	7622	7864	8490	7393	7206	242264
Pracujący poza rolnictwem indywidualnym	26231	24550	22767	24657	26626	561086
Bezrobotni	5259	5590	6750	3522	2865	99191
Stopa bezrobocia	.	.	18,0	10,0	8,2	9,2
Długość sieci w km:						
wodociągowej rozdzielczej	126,7	131,8	134,7	153,9	146,1	21256,1
kanalizacyjnej	125,1	129,1	136,1	151,5	153,3	4329,8
gazowej	.	93,8	127,6	119,1	.	.
Obiekty szpitalne	2	2	2	.	.	.
Przychodnie ogółem (od 2007 r. ZOZ)	27	25	29	37	43	1172
Ludność przypadająca na 1 aptekę	3024	2801	2529	1914	2057	2903
Lekarze	313	281	288	256	.	.
Domy i zakłady pomocy społecznej	1	1	1	2	2	88
Przedszkola	16	16	17	17	17	508
Żłobki	1	1	1	1	1	46