




URZĄD STATYSTYCZNY W ŁODZI

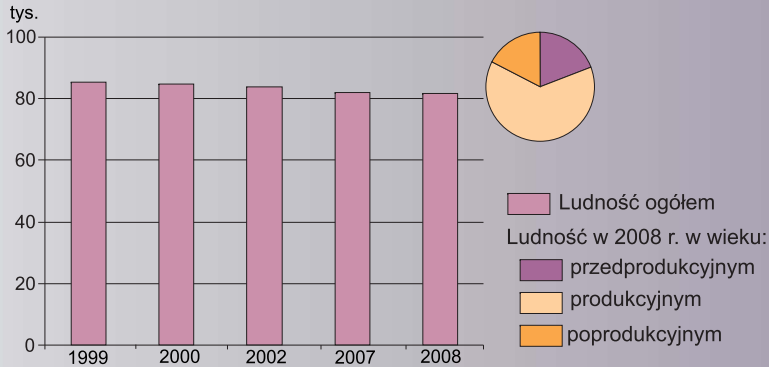
 220 lat
Polskiej 1789-2009
Statystyki Publicznej



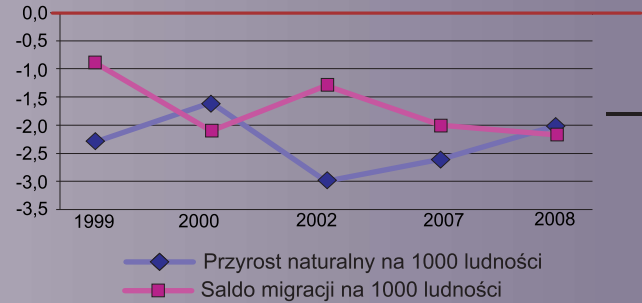
POWIAT
ŁÓWICKI

10 LAT
SAMORZĄDU
POWIATOWEGO
1999-2009

LUDNOŚĆ WEDŁUG EKONOMICZNYCH GRUP WIEKU

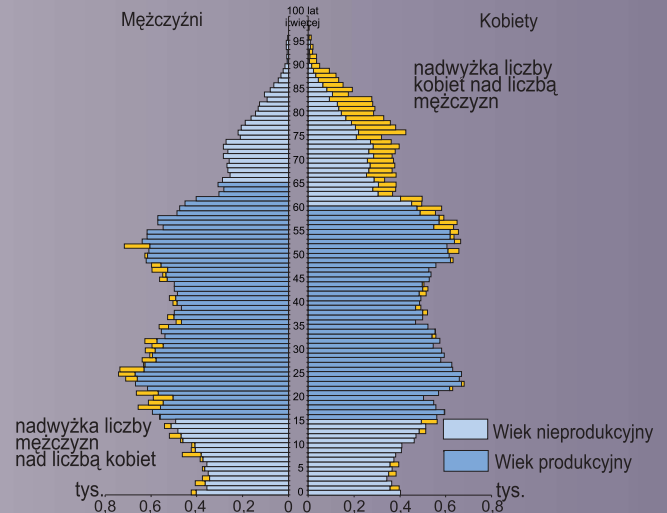
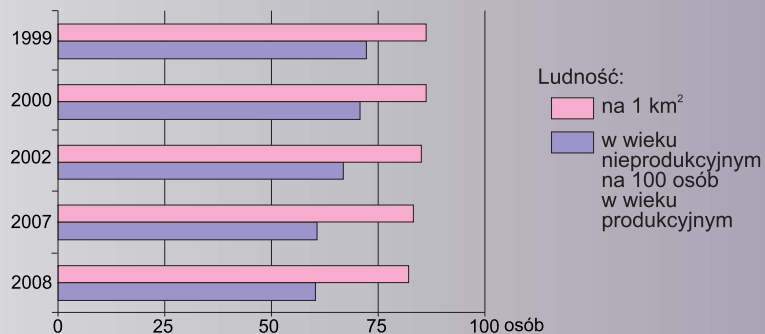


PRZYROST NATURALNY I SALDO MIGRACJI

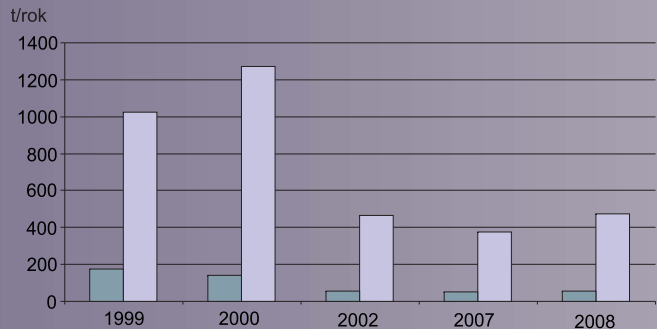


LUDNOŚĆ WEDŁUG PŁCI I WIEKU W 2008 R.

GĘŚCİOŚĆ ZALUDNIENIA I LUDNOŚĆ W WIEKU NIEPRODUKCYJNYM NA 100 OSÓB W WIEKU PRODUKCYJNYM



EMISJA PRZEMYSŁOWYCH ZANIECZYSZCZEŃ POWIETRZA Z ZAKŁADÓW SZCZEGÓLNIIE UCIAŹLIWYCH



Pyłowe: ■ ze spalania paliw ■ pozostałe ■ Gazowe (bez CO₂)

ŚCIEKI PRZEMYSŁOWE I KOMUNALNE WYMAGAJĄCE OCZYSZCZENIA



Ścieki komunalne i przemysłowe wymagające oczyszczenia:
■ ogółem ◆ oczyszczone w % ogółu

DANE Z POWSZECHNEGO SPISU ROLNEGO

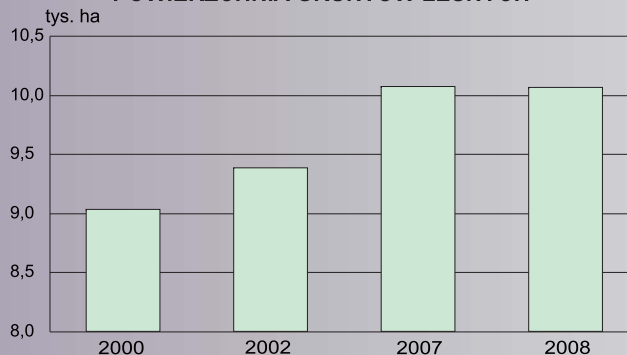
2002

Użytkowanie gruntów

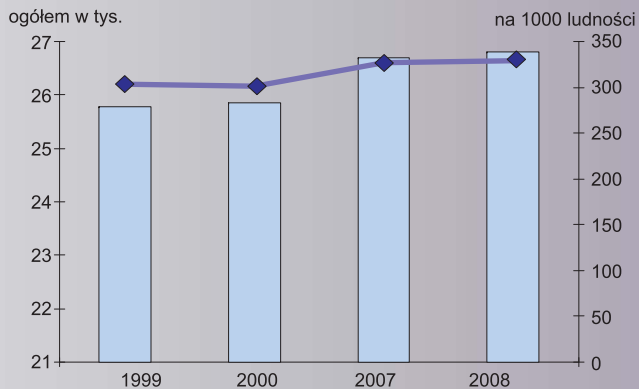
Użytki rolne ogółem w ha	79711
w tym:	
grunty orne	64679
sady	2709
łąki	6616
pastwiska	5707

Lasy	9356
------	------

POWIERZCHNIA GRUNTÓW LEŚNYCH

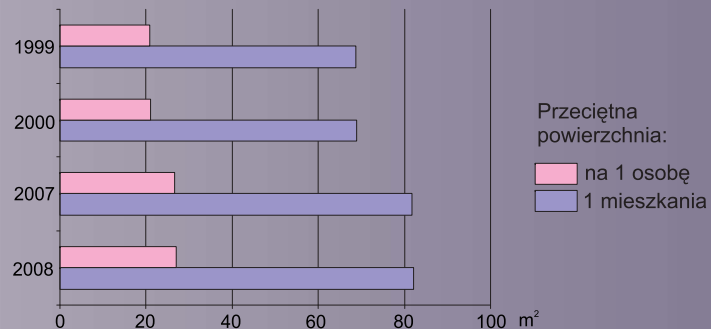


ZASOBY MIESZKANIOWE

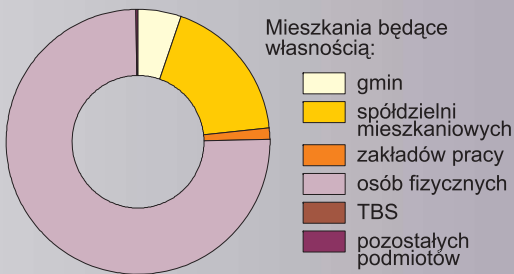


Liczba mieszkań: ■ ogółem ◆ na 1000 ludności

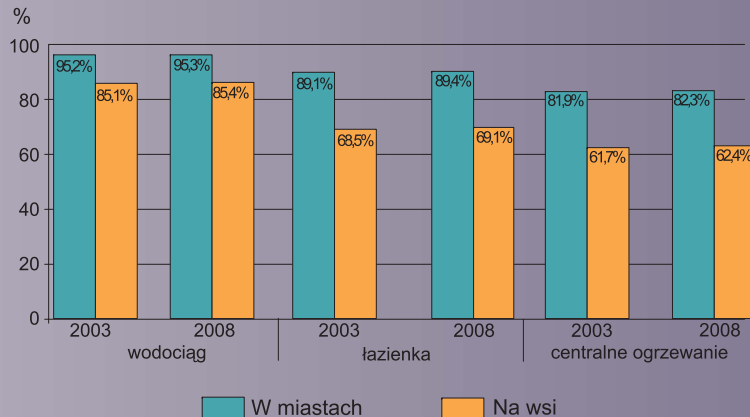
PRZECIĘTNA POWIERZCHNIA UŻYTKOWA MIESZKAŃ



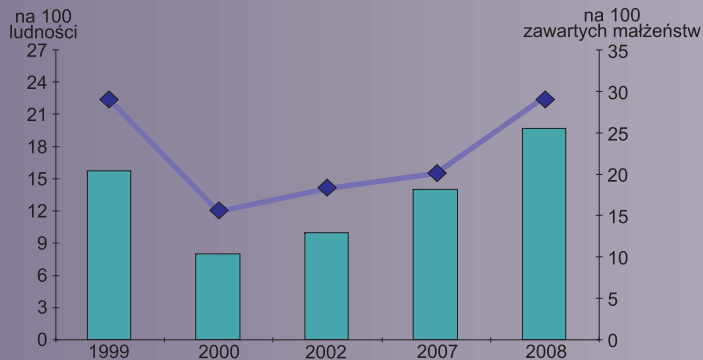
ZASOBY MIESZKANIOWE WEDŁUG FORM WŁASNOŚCI W 2007 R.



WYPOSAŻENIE MIESZKAŃ W INSTALACJE W % OGÓŁU



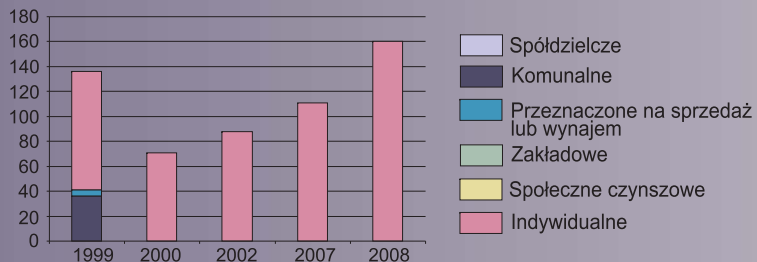
MIESZKANIA ODDANE DO UŻYTKOWANIA



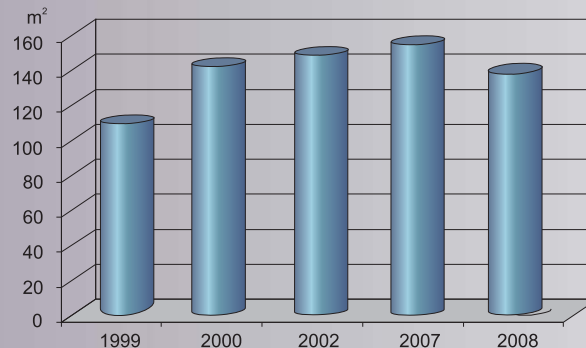
Liczba mieszkań:

na 100 ludności (bars) na 100 zawartych małżeństw (line)

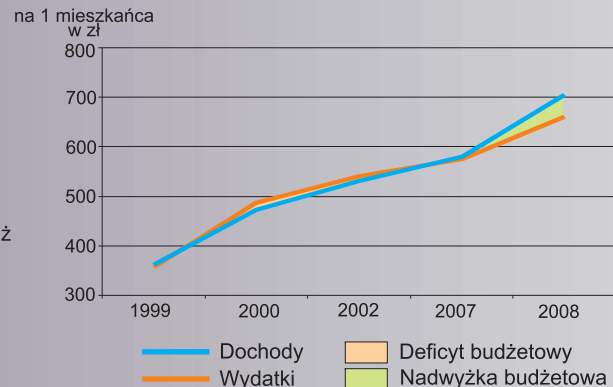
MIESZKANIA ODDANE DO UŻYTKOWANIA WEDŁUG FORM WŁASNOŚCI



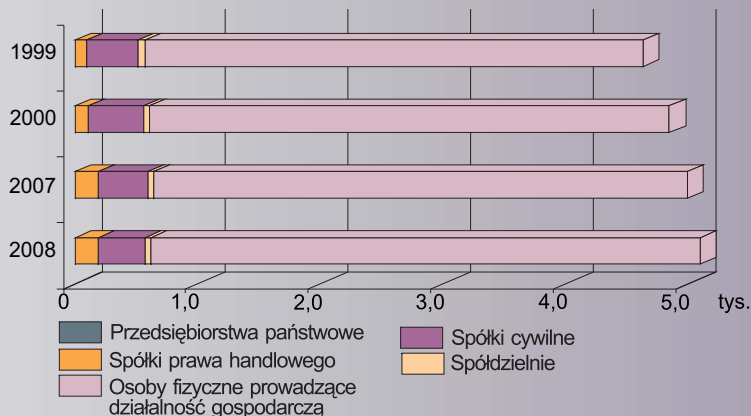
PRZECIĘTNA POWIERZCHNIA UŻYTKOWA 1 MIESZKANIA ODDANEGO DO UŻYTKOWANIA




DOCHODY I WYDATKI BUDŻETU POWIATU



PODMIOTY GOSPODARKI NARODOWEJ ZAREJESTROWANE W REJESTRZE REGON



STRUKTURA PODMIOTÓW GOSPODARKI NARODOWEJ ZAREJESTROWANYCH W REJESTRZE REGON WEDŁUG PKD W 2008 R.



Kolor	Opis
Żółty	Rolnictwo, łowiectwo i leśnictwo; rybactwo
Oranżowy	Przemysł
Brązowy	Budownictwo
Żółty	Handel i naprawy
Brązowy	Hotele i restauracje
Purpurowy	Transport, gospodarka magazynowa i łączność
Fioletowy	Pośrednictwo finansowe
Beżowy	Obsługa nieruchomości i firm
Żółty	Administracja publiczna i obrona narodowa; obowiązkowe ubezpieczenia społeczne i zdrowotne
Niebieski	Edukacja
Zielony	Ochrona zdrowia i pomoc społeczna
Łososiowy	Działalność usługowa komunalna, społeczna i indywidualna, pozostała

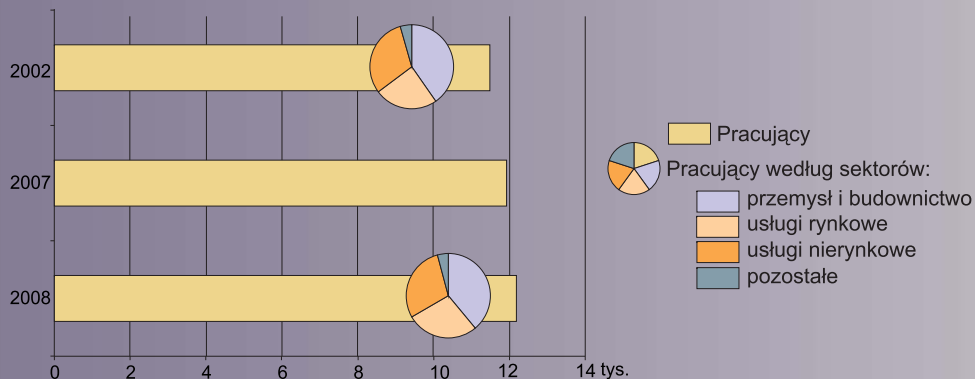
KULTURA, TURYSTYKA	2002	2008
Turystyczne obiekty zbiorowego zakwaterowania w tym:	8 ^a	7
hotele	2 ^a	-
motele	- ^a	-
pensjonaty	- ^a	-
inne obiekty hotelowe	- ^a	3
Miejsca noclegowe	429 ^a	318
Korzystający z noclegów w tym turyści zagraniczni	10823 ^a	17243
Udzielone noclegi ogółem	1274 ^a	2038
	17541 ^a	31003
Biblioteki i filie	19	18
Pracownicy bibliotek	33	36
Ludność na 1 bibliotekę	3980	3879
Księgozbiór bibliotek na 1000 ludności	2675	3186
Kina stałe	1	1
Seanse	517	544
Widzowie	11450	15646
Muzea łącznie z oddziałami	2	2
Zwiedzający muzea i oddziały	125906	136474

a Dane za rok 2003.

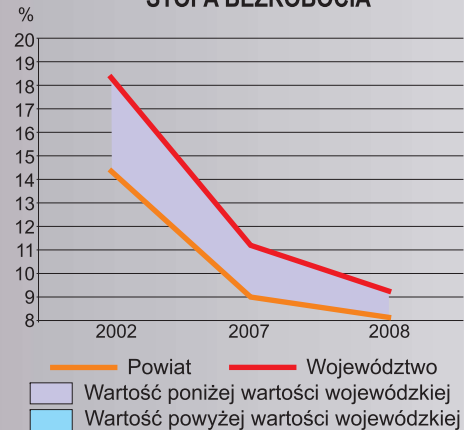
EDUKACJA DZIECI I MŁODZIEŻY

	1999	2000	2007	2008
Szkoły podstawowe	58	52	41	41
placówki	8714	6995	5459	5226
uczniowie				
Gimnazja	16	16	17	17
placówki	1378	2704	3206	3106
uczniowie				
Licea ogólnokształcące	4	5	6	6
placówki	1331	1495	1557	1508
uczniowie				
Szkoły średnie zawodowe	14	14	17	10
placówki	2294	2440	1806	1812
uczniowie				
Szkoły zasadnicze zawodowe	11	10	5	5
placówki	1106	932	388	350
uczniowie				

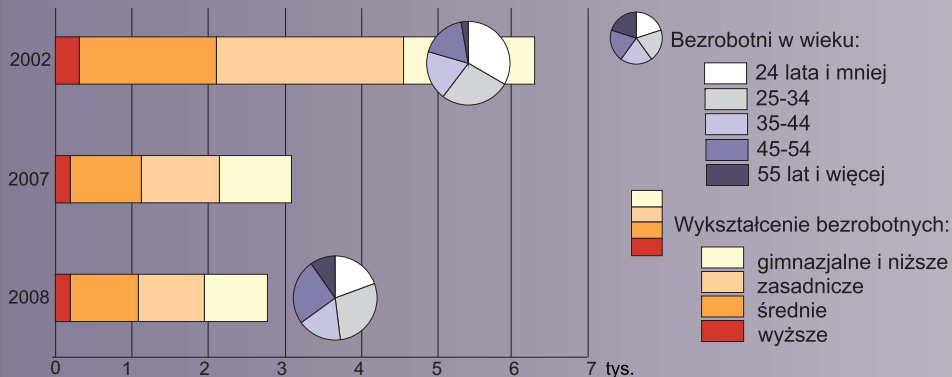
PRACUJĄCY POZA ROLNICTWEM INDYWIDUALNYM



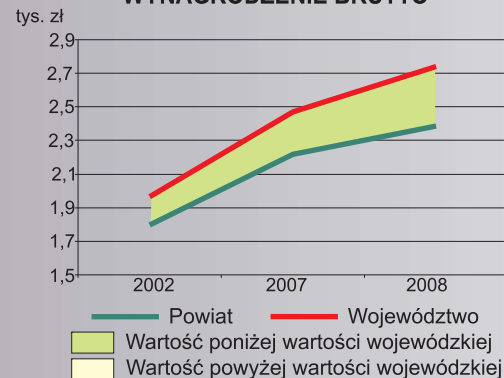
STOPA BEZROBOCIA



BEZROBOTNI WEDŁUG WYKSZTAŁCENIA I WIEKU



PRZECIĘTNE MIESIĘCZNE WYNAGRODZENIE BRUTTO



PODSTAWOWE DANE O POWIECIE

	1999	2000	2002	2007	2008	
					POWIAT	ŁÓDZKIE
Powierzchnia w km ²	987	987	987	988	988	18219
Ludność ogółem	84948	84562	83584	81784	81457	2548861
w tym kobiety	43741	43554	43063	42267	42099	1336533
Kobiety na 100 mężczyzn	106	106	106	107	107	110
Przyrost naturalny na 1000 ludności	-2,29	-1,6	-3	-2,6	-2,01	-2,34
Obszary prawnie chronione ogółem w ha	21821,4	21737,8	21737,8	21737,8	21737,80	342640,10
w tym rezerваты przyrody w ha	83	83	83	82,7	82,7	7 427,10
Pomniki przyrody	47	46	48	42	42	3 731
Komunalne i przemysłowe oczyszczalnie ścieków	2	2	2	2	2	220
Liczba mieszkań oddanych do użytkowania:						
ogółem	136	71	88	111	160	7372
na 100 zawartych małżeństw	28,9	15,4	18,3	20,1	29,2	45,3
Przeciętna powierzchnia 1 mieszkania oddanego do użytkowania w m ²	108,3	140,7	147,0	152,4	137,4	114,9
Podmioty gospodarki narodowej zarejestrowane w rejestrze REGON	4993	5246	5607	5632	5730	242264
Pracujący poza rolnictwem indywidualnym	13725	12465	11495	11914	12177	561086
Bezrobotni	4949	5476	6287	3096	2788	99191
Stopa bezrobocia	.	.	14,4	9,0	8,1	9,2
Długość sieci w km:						
wodociągowej rozdzielczej	933,3	950,4	968,4	1064,7	1090,5	21256,1
kanalizacyjnej	53,9	59,8	66,5	90,7	104,5	4329,8
gazowej	.	-	-	11,2	.	.
Obiekty szpitalne	1	1	1	.	.	.
Przychodnie ogółem (od 2007 r. ZOZ)	11	13	15	35	35	1172
Ludność przypadająca na 1 aptekę	4471	4451	3483	2921	3017	2903
Lekarze	84	93	93	82	.	.
Domy i zakłady pomocy społecznej	1	1	1	2	2	88
Przedszkola	13	14	13	15	15	508
Żłobki	1	1	1	1	1	46