




URZĄD STATYSTYCZNY W ŁODZI

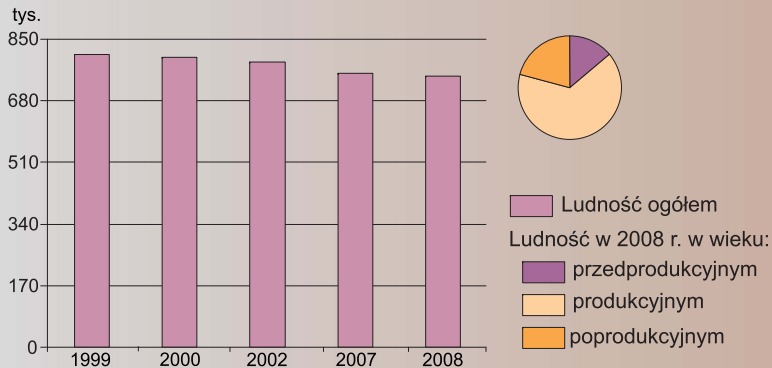
10 LAT
SAMORZĄDU
POWIATOWEGO
1999 - 2009



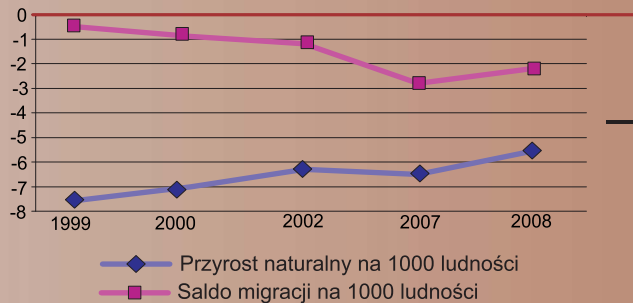
**MIASTO
ŁÓDŹ**

 **220** lat
Polskiej 1789-2009
Statystyki Publicznej

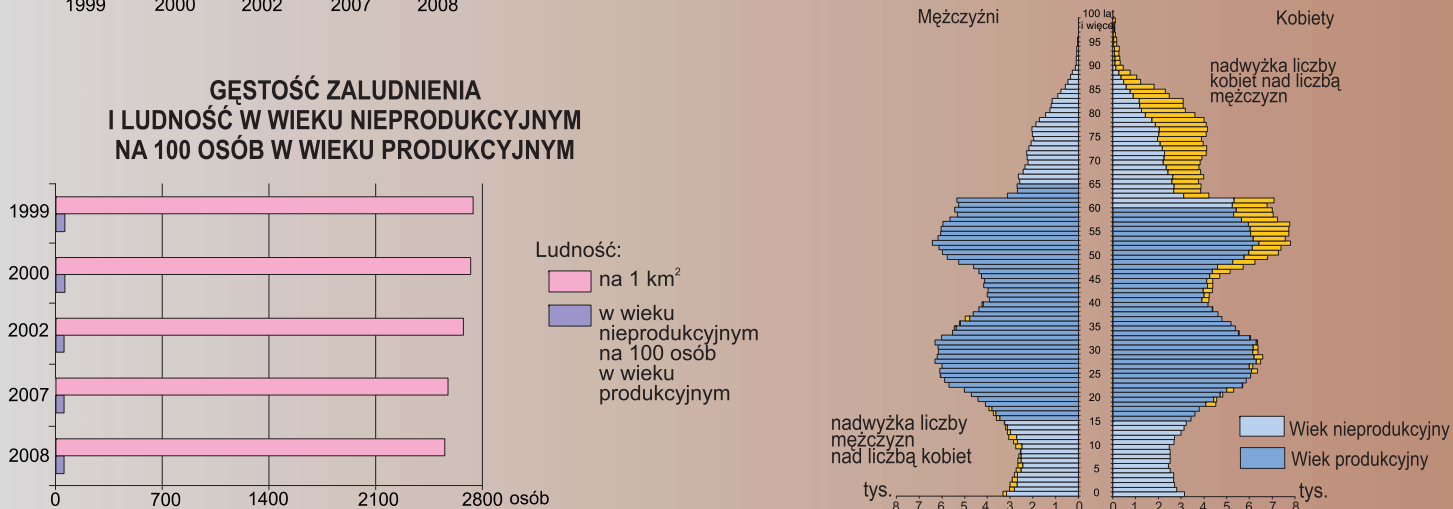
LUDNOŚĆ WEDŁUG EKONOMICZNYCH GRUP WIEKU



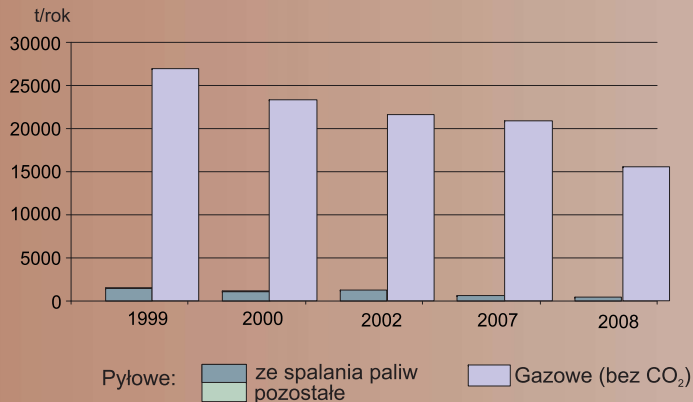
PRZYROST NATURALNY I SALDO MIGRACJI



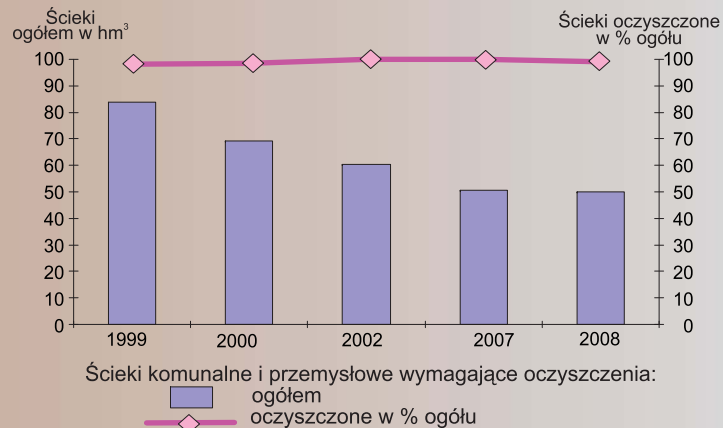
LUDNOŚĆ WEDŁUG PŁCI I WIEKU W 2008 R.



EMISJA PRZEMYSŁOWYCH ZANIECZYSZCZEŃ POWIETRZA Z ZAKŁADÓW SZCZEGÓLNIIE UCIAŹLIWYCH



ŚCIEKI PRZEMYSŁOWE I KOMUNALNE WYMAGAJĄCE OCZYSZCZENIA



DANE Z POWSZECHNEGO SPISU ROLNEGO

Użytkowanie gruntów

Użytki rolne ogółem w ha

2002

10797

w tym:

grunty orne

8980

sady

295

łąki

958

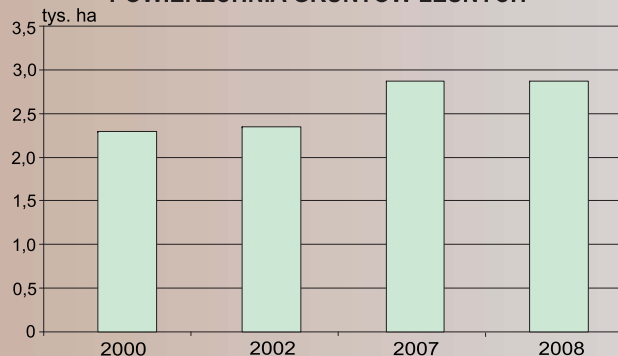
pastwiska

564

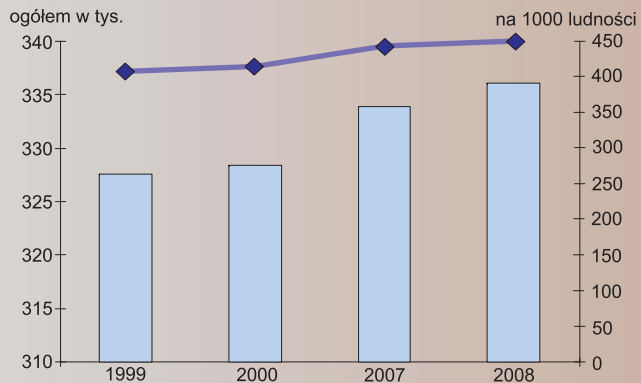
Lasy

2184

POWIERZCHNIA GRUNTÓW LEŚNYCH

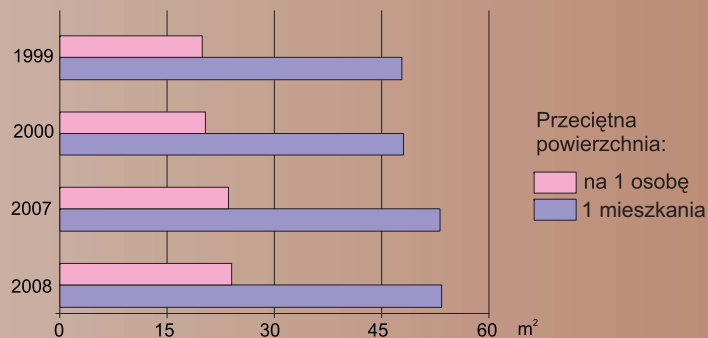


ZASOBY MIESZKANIOWE

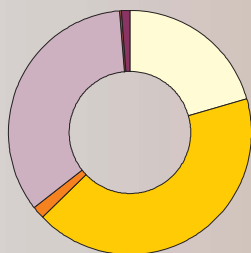


Liczba mieszkań: ■ ogółem ◆ na 1000 ludności

PRZECIĘTNA POWIERZCHNIA UŻYTKOWA MIESZKAŃ



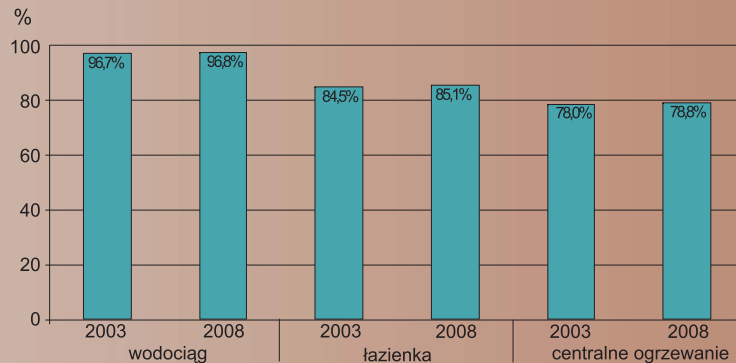
ZASOBY MIESZKANIOWE WEDŁUG FORM WŁASNOŚCI W 2007 R.



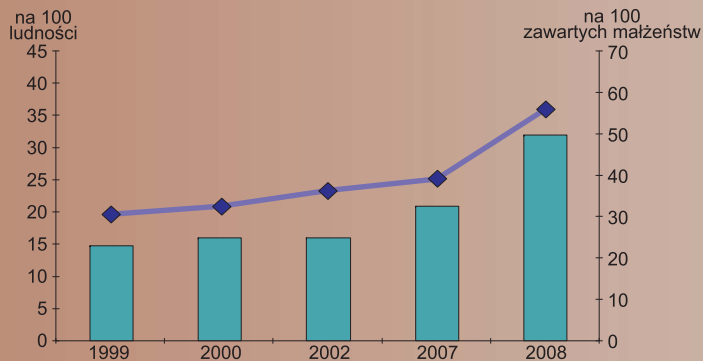
Mieszkania będące własnością:

- gmin
- spółdzielni mieszkaniowych
- zakładów pracy
- osób fizycznych
- TBS
- pozostałych podmiotów

WYPOSAŻENIE MIESZKAŃ W INSTALACJE W % OGÓŁU



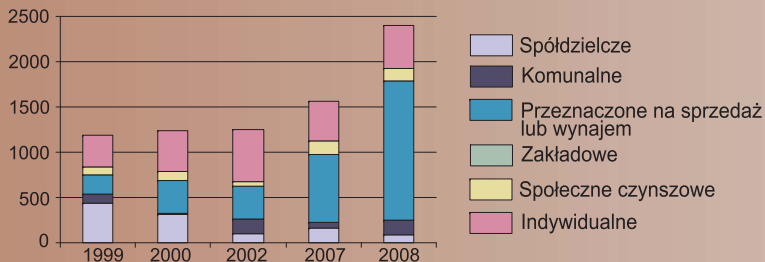
MIESZKANIA ODDANE DO UŻYTKOWANIA



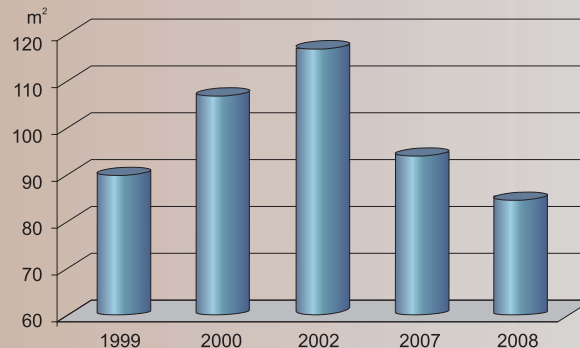
Liczba mieszkań:

■ na 100 ludności ◆ na 100 zawartych małżeństw

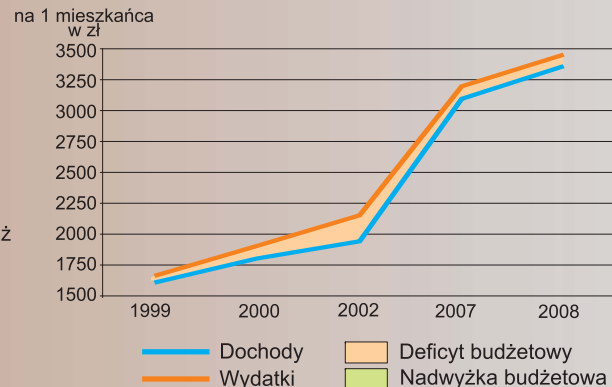
MIESZKANIA ODDANE DO UŻYTKOWANIA WEDŁUG FORM WŁASNOŚCI



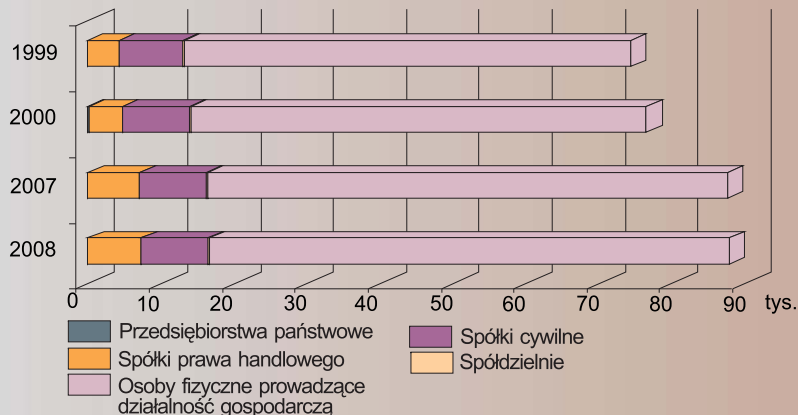
PRZECIĘTNA POWIERZCHNIA UŻYTKOWA 1 MIESZKANIA ODDANEGO DO UŻYTKOWANIA



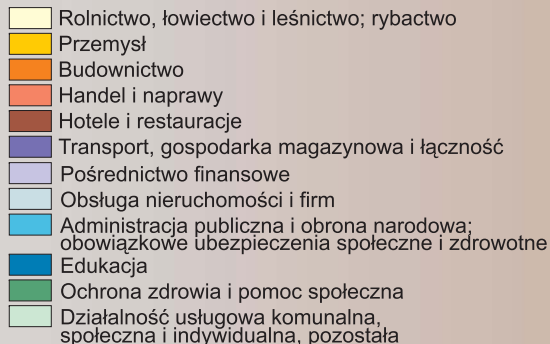

DOCHODY I WYDATKI BUDŻETU POWIATU



PODMIOTY GOSPODARKI NARODOWEJ ZAREJESTROWANE W REJESTRZE REGON



STRUKTURA PODMIOTÓW GOSPODARKI NARODOWEJ ZAREJESTROWANYCH W REJESTRZE REGON WEDŁUG PKD W 2008 R.



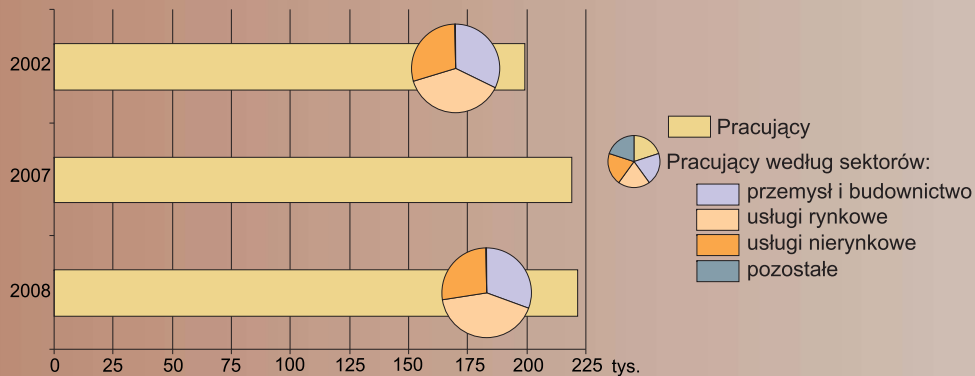
KULTURA, TURYSTYKA	2002	2008
Turystyczne obiekty zbiorowego zakwaterowania w tym:	31 ^a	37
hotele	14 ^a	17
motele	- ^a	1
pensjonaty	- ^a	-
inne obiekty hotelowe	- ^a	7
Miejsca noclegowe	3272 ^a	4142
Korzystający z noclegów w tym turyści zagraniczni	192777 ^a	329433
37483 ^a	63704	
Udzielone noclegi ogółem	366505 ^a	651869
Biblioteki i filie	85	82
Pracownicy bibliotek	367	346
Ludność na 1 bibliotekę	7851	7703
Księgozbiór bibliotek na 1000 ludności	2754	2857
Kina stałe	11	10
Seanse	37506	56458
Widzowie	1206733	1725598
Muzea łącznie z oddziałami	11	11
Zwiedzający muzea i oddziały	252920	218226

a Dane za rok 2003.

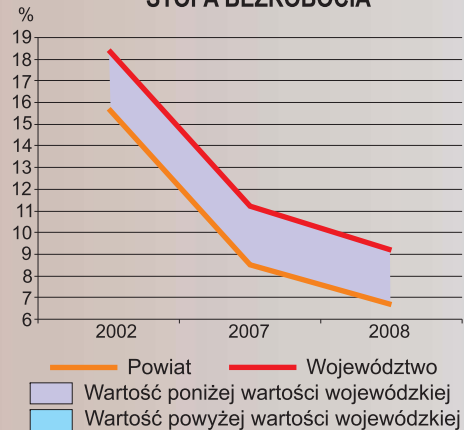
EDUKACJA DZIECI I MŁODZIEŻY

	1999	2000	2007	2008
Szkoły podstawowe	168	139	133	134
placówki	58488	46606	33065	32021
uczniowie				
Gimnazja	90	94	93	91
placówki	9557	18134	20714	19682
uczniowie				
Licea ogólnokształcące	67	70	58	54
placówki	24402	25916	17615	16565
uczniowie				
Szkoły średnie zawodowe	95	93	42	46
placówki	15441	14584	6320	6659
uczniowie				
Szkoły zasadnicze zawodowe	37	34	19	21
placówki	7201	6586	2014	2221
uczniowie				

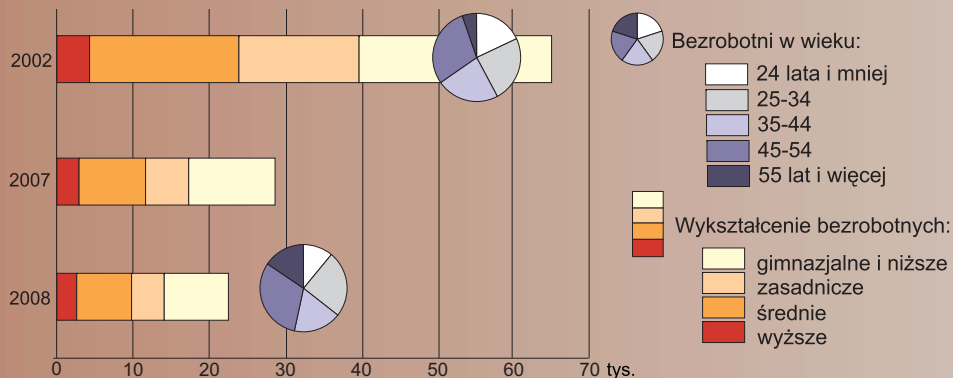
PRACUJĄCY POZA ROLNICTWEM INDYWIDUALNYM



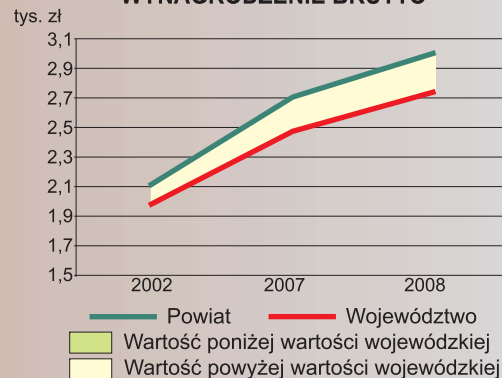
STOPA BEZROBOCIA



BEZROBOTNI WEDŁUG WYKSZTAŁCENIA I WIEKU



PRZECIĘTNE MIESIĘCZNE WYNAGRODZENIE BRUTTO



PODSTAWOWE DANE O POWIECIE

	1999	2000	2002	2007	2008	
					POWIAT	ŁÓDZKIE
Powierzchnia w km ²	295	294	294	293	293	18219
Ludność ogółem	805311	798418	785134	753192	747152	2548861
w tym kobiety	437041	433326	426545	410641	407538	1336533
Kobiety na 100 mężczyzn	119	119	119	120	120	110
Przyrost naturalny na 1000 ludności	-7,56	-7	-6,3	-6,5	-5,56	-2,34
Obszary prawnie chronione ogółem w ha	1685,6	1685,6	1685,6	1685,5	1688,40	342640,10
w tym rezerwy przyrody w ha	79,7	79,7	79,7	79,6	79,6	7427,10
Pomniki przyrody	250	262	253	263	286	3 731
Komunalne i przemysłowe oczyszczalnie ścieków	5	6	2	3	2	220
Liczba mieszkań oddanych do użytkowania:						
ogółem	1185	1232	1255	1559	2397	7372
na 100 zawartych małżeństw	30,7	32,7	36,5	39,2	56,2	45,3
Przeciętna powierzchnia 1 mieszkania oddanego do użytkowania w m ²	89,9	106,9	117,2	94,2	84,5	114,9
Podmioty gospodarki narodowej zarejestrowane w rejestrze REGON	77799	80832	89387	94214	94578	242264
Pracujący poza rolnictwem indywidualnym	228828	212200	199337	219026	221475	561086
Bezrobotni	44562	55478	65137	28635	22548	99191
Stopa bezrobocia	.	.	15,7	8,5	6,7	9,2
Długość sieci w km:						
wodociągowej rozdzielczej	1146,7	1158,4	1179,9	1223,3	1233,4	21256,1
kanalizacyjnej	797,3	816,7	838,8	914,9	951	4329,8
gazowej	.	981,1	1015	1057,8	.	.
Obiekty szpitalne	23	23	25	.	.	.
Przychodnie ogółem (od 2007 r. ZOZ)	166	167	201	459	477	1172
Ludność przypadająca na 1 aptekę	3097	3232	2461	2453	2418	2903
Lekarze	3352	3328	3546	2983	.	.
Domy i zakłady pomocy społecznej	16	17	21	29	28	88
Przedszkola	175	172	165	166	172	508
Żłobki	31	31	31	30	30	46